



Правовое управление правительства  
Воронежской области

**ЗАРЕГИСТРИРОВАНО**

« 10 » 06 2022.

Регистрационный номер № 528

**ДЕПАРТАМЕНТ  
АРХИТЕКТУРЫ И ГРАДОСТРОИТЕЛЬСТВА  
ВОРОНЕЖСКОЙ ОБЛАСТИ**

**ПРИКАЗ**

31.05.2022

№ 45-01-04/525

г. Воронеж

**О внесении изменений в правила землепользования и застройки  
Карачунского сельского поселения Рамонского муниципального  
района Воронежской области**

В соответствии с Градостроительным кодексом Российской Федерации, Федеральным законом от 06.10.2003 № 131-ФЗ «Об общих принципах организации местного самоуправления в Российской Федерации», законами Воронежской области от 07.07.2006 № 61-ОЗ «О регулировании градостроительной деятельности в Воронежской области», от 20.12.2018 № 173-ОЗ «О перераспределении полномочий по утверждению правил землепользования и застройки между органами местного самоуправления поселений Воронежской области, городского округа город Нововоронеж, Борисоглебского городского округа и исполнительными органами государственной власти Воронежской области», постановлением правительства Воронежской области от 31.12.2014 № 1240 «Об утверждении Положения о департаменте архитектуры и градостроительства Воронежской области», на основании приказа департамента архитектуры и градостроительства Воронежской области от 11.02.2021 № 45-01-04/116 «О подготовке проектов правил землепользования и застройки поселений Аннинского, Бобровского, Бутурлиновского, Верхнемамонского, Верхнехавского, Воробьевского, Каширского, Лискинского, Новоусманского, Новохопёрского, Ольховатского, Павловского, Панинского, Поворинского, Подгоренского,

Рамонского, Россошанского, Семилукского, Хохольского муниципальных районов Воронежской области», с учетом заключения о результатах публичных слушаний от 15.11.2021

п р и к а з ы в а ю:

1. Внести в приказ департамента архитектуры и градостроительства Воронежской области от 25.11.2020 № 45-01-04/924 «Об утверждении правил землепользования и застройки Карачунского сельского поселения Рамонского муниципального района Воронежской области» изменения, изложив правила землепользования и застройки Карачунского сельского поселения Рамонского муниципального района Воронежской области в редакции согласно приложению к настоящему приказу.

2. Контроль исполнения настоящего приказа возложить на заместителя руководителя департамента архитектуры и градостроительства Воронежской области – начальника отдела территориального планирования Беляеву С.М.

Руководитель департамента  
архитектуры и градостроительства  
Воронежской области



А.А. Еренков

Приложение  
к приказу департамента  
архитектуры и градостроительства  
Воронежской области  
от 31.05.2022 № 45-01-04/525

«УТВЕРЖДЕНЫ  
приказом департамента  
архитектуры и градостроительства  
Воронежской области  
от 25.11.2020 № 45-01-04/924

**ПРАВИЛА ЗЕМЛЕПОЛЬЗОВАНИЯ И ЗАСТРОЙКИ  
КАРАЧУНСКОГО СЕЛЬСКОГО ПОСЕЛЕНИЯ  
РАМОНСКОГО МУНИЦИПАЛЬНОГО РАЙОНА  
ВОРОНЕЖСКОЙ ОБЛАСТИ**

**ЧАСТЬ I. ПОРЯДОК ПРИМЕНЕНИЯ ПРАВИЛ  
ЗЕМЛЕПОЛЬЗОВАНИЯ И ЗАСТРОЙКИ И ВНЕСЕНИЯ В НИХ  
ИЗМЕНЕНИЙ**

**Раздел 1. Общие положения**

**1. Предмет регулирования и цели подготовки правил  
землепользования и застройки Карачунского сельского поселения  
Рамонского муниципального района Воронежской области**

1. Правила землепользования и застройки Карачунского сельского поселения Рамонского муниципального района Воронежской области (далее – Правила) являются документом градостроительного зонирования, который утверждается нормативным правовым актом департамента архитектуры и градостроительства Воронежской области и в котором устанавливаются территориальные зоны, градостроительные регламенты, порядок применения такого документа и порядок внесения в него изменений.

2. Правила разработаны в соответствии с Градостроительным кодексом Российской Федерации (далее – ГрК РФ), Земельным кодексом

Российской Федерации, Федеральным законом от 06.10.2003 № 131-ФЗ «Об общих принципах организации местного самоуправления в Российской Федерации», иными нормативными правовыми актами Российской Федерации, Воронежской области, муниципальными правовыми актами муниципального образования с учетом положений нормативных актов и документов, определяющих основные направления социально-экономического и градостроительного развития муниципального образования, а также сведений Единого государственного реестра недвижимости, сведений, документов и материалов, содержащихся в государственных информационных системах обеспечения градостроительной деятельности.

3. Правила разработаны в целях:

- создания условий для устойчивого развития территории муниципального образования, сохранения окружающей среды и объектов культурного наследия;
- создания условий для планировки территории муниципального образования;
- обеспечения прав и законных интересов физических и юридических лиц, в том числе правообладателей земельных участков и объектов капитального строительства;
- создания условий для привлечения инвестиций, в том числе путем предоставления возможности выбора наиболее эффективных видов разрешенного использования земельных участков и объектов капитального строительства.

## **2. Основные понятия, используемые в Правилах**

В настоящих Правилах используются основные понятия, установленные законодательством Российской Федерации.

## **3. Сфера применения Правил**

1. Действие настоящих Правил распространяется на всю территорию Карачунского сельского поселения Рамонского муниципального

района Воронежской области. Правила обязательны для соблюдения органами государственной власти, органами местного самоуправления, физическими и юридическими лицами, при осуществлении ими градостроительной деятельности на территории Карачунского сельского поселения Рамонского муниципального района Воронежской области.

2. Настоящие Правила применяются наряду с:

– техническими регламентами и иными обязательными требованиями, установленными в соответствии с законодательством в целях обеспечения безопасности жизни и здоровья людей, надежности и безопасности зданий, строений и сооружений, сохранения окружающей природной среды и объектов культурного наследия;

– региональными и местными нормативами градостроительного проектирования.

#### **4. Содержание и порядок применения Правил**

1. Правила включают в себя:

- 1) порядок их применения и внесения изменений в Правила;
- 2) карту градостроительного зонирования;
- 3) градостроительные регламенты.

Обязательным приложением к настоящим Правилам являются сведения о границах территориальных зон, которые должны содержать графическое описание местоположения границ территориальных зон, перечень координат характерных точек этих границ в системе координат, используемой для ведения Единого государственного реестра недвижимости.

2. Порядок применения Правил и внесения в них изменений включает в себя положения:

- 1) о регулировании землепользования и застройки;
- 2) об изменении видов разрешенного использования земельных участков и объектов капитального строительства физическими и юридическими лицами;

- 3) о подготовке документации по планировке территории органами местного самоуправления;
- 4) о проведении общественных обсуждений или публичных слушаний по вопросам землепользования и застройки;
- 5) о внесении изменений в Правила;
- 6) о регулировании иных вопросов землепользования и застройки.

## **5. Использование объектов недвижимости, не соответствующих настоящим Правилам**

1. Земельные участки или объекты капитального строительства, виды разрешенного использования, предельные (минимальные и (или) максимальные) размеры и предельные параметры которых не соответствуют градостроительному регламенту, могут использоваться без установления срока приведения их в соответствие с градостроительным регламентом, за исключением случаев, если использование таких земельных участков и объектов капитального строительства опасно для жизни или здоровья человека, для окружающей среды, объектов культурного наследия.

2. Реконструкция указанных в подпункте 1 настоящего пункта объектов капитального строительства может осуществляться только путем приведения таких объектов в соответствие с градостроительным регламентом или путем уменьшения их несоответствия предельным параметрам разрешенного строительства, реконструкции. Изменение видов разрешенного использования указанных земельных участков и объектов капитального строительства может осуществляться путем приведения их в соответствие с видами разрешенного использования земельных участков и объектов капитального строительства, установленными градостроительным регламентом.

3. В случае если использование указанных в подпункте 1 настоящего пункта земельных участков и объектов капитального строительства продолжается и опасно для жизни или здоровья человека, для окружающей среды, объектов культурного наследия, в соответствии с

федеральными законами может быть наложен запрет на использование таких земельных участков и объектов.

## **6. Открытость и доступность информации о землепользовании и застройке**

1. Настоящие Правила являются открытыми и общедоступными.
2. Настоящие Правила подлежат опубликованию в порядке, установленном для официального опубликования нормативных правовых актов Воронежской области, и размещению в федеральной государственной информационной системе территориального планирования и в государственной информационной системе обеспечения градостроительной деятельности.

## **Раздел 2. Положения о регулировании землепользования и застройки**

### **7. Перераспределение полномочий между органами местного самоуправления Карачунского сельского поселения Рамонского муниципального района Воронежской области и департаментом архитектуры и градостроительства Воронежской области**

1. На основании Закона Воронежской области от 20.12.2018 № 173-ОЗ «О перераспределении полномочий по утверждению правил землепользования и застройки между органами местного самоуправления поселений Воронежской области, городского округа город Нововоронеж, Борисоглебского городского округа и исполнительными органами государственной власти Воронежской области» (далее – Закон Воронежской области) и в соответствии со статьей 8.2 ГрК РФ, пунктом 6.1 статьи 26.3 Федерального закона от 06.10.1999 № 184-ФЗ «Об общих принципах организации законодательных (представительных) и исполнительных органов государственной власти субъектов Российской Федерации», частью 1.2 статьи 17 Федерального закона от 06.10.2003 № 131-ФЗ «Об общих принципах организации местного самоуправления в Российской Федерации» полномочия по утверждению Правил перераспределены между органами местного самоуправления Карачунского сельского поселения Рамонского

муниципального района Воронежской области и департаментом архитектуры и градостроительства Воронежской области (далее – Уполномоченный орган) на срок, установленный Законом Воронежской области.

2. После истечения срока, указанного в Законе Воронежской области, полномочия Уполномоченного органа, предусмотренные настоящими Правилами, осуществляются органами местного самоуправления Карачунского сельского поселения Рамонского муниципального района Воронежской области в соответствии с требованиями ГрК РФ.

#### **8. Полномочия Уполномоченного органа по вопросам землепользования и застройки**

1. Полномочия Уполномоченного органа по вопросам землепользования и застройки включают:

1) принятие решений о подготовке проекта Правил, о подготовке проекта о внесении изменений в Правила;

2) утверждение Правил, утверждение внесения изменений в Правила;

3) принятие решений о предоставлении разрешений на условно разрешенный вид использования объектов капитального строительства или земельного участка;

4) принятие решений о предоставлении разрешения на отклонение от предельных параметров разрешенного строительства, реконструкции объектов капитального строительства;

5) иные полномочия в соответствии с действующим законодательством.

#### **9. Комиссия по подготовке проектов Правил**

1. Комиссия по подготовке проектов правил землепользования и застройки поселений Воронежской области, городского округа город Нововоронеж, Борисоглебского городского округа (далее – Комиссия) является специально созданным постоянно действующим коллегиальным

органом при Уполномоченном органе в целях реализации полномочий, указанных в пункте 8 настоящих Правил, перераспределенных в соответствии с Законом Воронежской области и обеспечения выполнения задач градостроительного зонирования.

2. Комиссия создается и прекращает свою деятельность приказом Уполномоченного органа.

3. Состав и порядок деятельности Комиссии утверждается приказом Уполномоченного органа.

### **Раздел 3. Положения об изменении видов разрешенного использования земельных участков и объектов капитального строительства физическими и юридическими лицами**

#### **10. Изменение видов разрешенного использования земельных участков и объектов капитального строительства**

1. Для каждой из установленных настоящими Правилами территориальных зон могут устанавливаться основные, условно разрешенные и вспомогательные виды разрешенного использования земельных участков и объектов капитального строительства.

2. Изменение одного вида разрешенного использования земельных участков и объектов капитального строительства на другой вид такого использования осуществляется в соответствии с градостроительным регламентом при условии соблюдения требований технических регламентов.

3. Основные и вспомогательные виды разрешенного использования земельных участков и объектов капитального строительства правообладателями земельных участков и объектов капитального строительства, за исключением органов государственной власти, органов местного самоуправления, государственных и муниципальных учреждений, государственных и муниципальных унитарных предприятий, выбираются самостоятельно без дополнительных разрешений и согласования.

4. Решения об изменении одного вида разрешенного использования земельных участков и объектов капитального строительства, расположенных на землях, на которые действие градостроительных регламентов не распространяется или для которых градостроительные регламенты не устанавливаются, на другой вид такого использования принимаются в соответствии с федеральными законами.

#### **11. Предоставление разрешения на условно разрешенный вид использования земельного участка или объекта капитального строительства**

1. Физическое или юридическое лицо, заинтересованное в предоставлении разрешения на условно разрешенный вид использования земельного участка или объекта капитального строительства (далее - разрешение на условно разрешенный вид использования), направляет заявление о предоставлении разрешения на условно разрешенный вид использования в Комиссию. Заявление о предоставлении разрешения на условно разрешенный вид использования может быть направлено в форме электронного документа, подписанного электронной подписью в соответствии с требованиями Федерального закона от 06.04.2011 № 63-ФЗ «Об электронной подписи».

2. Порядок предоставления разрешения на условно разрешенный вид использования земельного участка или объекта капитального строительства определен статьей 39 ГрК РФ.

3. Проект решения о предоставлении разрешения на условно разрешенный вид использования подлежит рассмотрению на общественных обсуждениях или публичных слушаниях, проводимых в порядке, установленном статьей 5.1 ГрК РФ, с учетом положений статьи 39 ГрК РФ.

#### **12. Предоставление разрешения на отклонение от предельных параметров разрешенного строительства, реконструкции объектов капитального строительства**

1. Правообладатели земельных участков, размеры которых меньше установленных градостроительным регламентом минимальных размеров

земельных участков либо конфигурация, инженерно-геологические или иные характеристики которых неблагоприятны для застройки, вправе обратиться за разрешениями на отклонение от предельных параметров разрешенного строительства, реконструкции объектов капитального строительства (далее также – разрешение на отклонение от предельных параметров).

2. Правообладатели земельных участков вправе обратиться за разрешениями на отклонение от предельных параметров разрешенного строительства, реконструкции объектов капитального строительства, если такое отклонение необходимо в целях однократного изменения одного или нескольких предельных параметров разрешенного строительства, реконструкции объектов капитального строительства, установленных градостроительным регламентом для конкретной территориальной зоны, не более чем на десять процентов.

3. Порядок предоставления разрешения на отклонение от предельных параметров определен статьей 40 ГрК РФ.

4. Проект решения о предоставлении разрешения на отклонение от предельных параметров подлежит рассмотрению на общественных обсуждениях или публичных слушаниях, проводимых в порядке, установленном статьей 5.1 ГрК РФ, с учетом положений статьи 39 ГрК РФ, за исключением случая, указанного в части 1.1 статьи 40 ГрК РФ.

#### **Раздел 4. Положения о подготовке документации по планировке территории органами местного самоуправления**

##### **13. Общие положения о подготовке документации по планировке территории**

1. Подготовка документации по планировке территории осуществляется в целях обеспечения устойчивого развития территорий, в том числе выделения элементов планировочной структуры, установления границ земельных участков, установления границ зон планируемого размещения объектов капитального строительства.

2. Подготовка документации по планировке территории осуществляется в соответствии с главой 5 ГрК РФ.

3. Состав и содержание документации по планировке территории определяется ГрК РФ.

## **Раздел 5. Положения о проведении общественных обсуждений или публичных слушаний по вопросам землепользования и застройки**

### **14. Общие положения о порядке проведения общественных обсуждений или публичных слушаний в сфере градостроительной деятельности**

1. В целях соблюдения права человека на благоприятные условия жизнедеятельности, прав и законных интересов правообладателей земельных участков и объектов капитального строительства по проектам правил землепользования и застройки, проектам планировки территории, проектам межевания территории, проектам, предусматривающим внесение изменений в один из указанных утвержденных документов, проектам решений о предоставлении разрешения на условно разрешенный вид использования земельного участка или объекта капитального строительства, проектам решений о предоставлении разрешения на отклонение от предельных параметров разрешенного строительства, реконструкции объектов капитального строительства в соответствии с уставом муниципального образования и (или) нормативным правовым актом представительного органа муниципального образования и с учетом положений ГрК РФ проводятся общественные обсуждения или публичные слушания, за исключением случаев, предусмотренных ГрК РФ и другими федеральными законами.

2. Порядок проведения общественных обсуждений или публичных слушаний определяется ГрК РФ, Уставом Карачунского сельского поселения Рамонского муниципального района Воронежской области и (или) нормативным правовым актом представительного органа муниципального образования.

## **Раздел 6. Положения о внесении изменений в Правила**

### **15. Основания и порядок внесения изменений в Правила**

1. Основания для рассмотрения вопроса о внесении изменений в настоящие Правила предусмотрены статьей 33 ГрК РФ.
2. Внесение изменений в Правила осуществляется в порядке, предусмотренном статьями 31 и 32 ГрК РФ, с учетом особенностей, установленных статьей 33 ГрК РФ.

## **Раздел 7. Положения о регулировании иных вопросов землепользования и застройки**

### **16. Общие принципы регулирования иных вопросов землепользования и застройки на территории Карачунского сельского поселения Рамонского муниципального района Воронежской области**

Иные вопросы землепользования и застройки на территории Карачунского сельского поселения Рамонского муниципального района Воронежской области регулируются законодательством Российской Федерации, Воронежской области, муниципальными правовыми актами Карачунского сельского поселения Рамонского муниципального района Воронежской области.

## **ЧАСТЬ II. КАРТА ГРАДОСТРОИТЕЛЬНОГО ЗОНИРОВАНИЯ**

### **17. Карты градостроительного зонирования**

1. Карта градостроительного зонирования территории Карачунского сельского поселения Рамонского муниципального района Воронежской области.





# ПРАВИЛА ЗЕМЛЕПОЛЬЗОВАНИЯ И ЗАСТРОЙКИ

Карта градостроительного зонирования территории




Карачунского сельского поселения Рамонского муниципального района Воронежской области

## УСЛОВНЫЕ ОБОЗНАЧЕНИЯ


### Территориальные границы

-  Граница сельского поселения
-  Граница населенного пункта





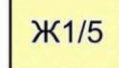




















### Территории, для которых градостроительные регламенты не устанавливаются

-  Земли лесного фонда
-  Земли, покрытые поверхностными водами
-  Сельскохозяйственные угодья в составе земель сельскохозяйственного назначения

### Особо охраняемые природные территории

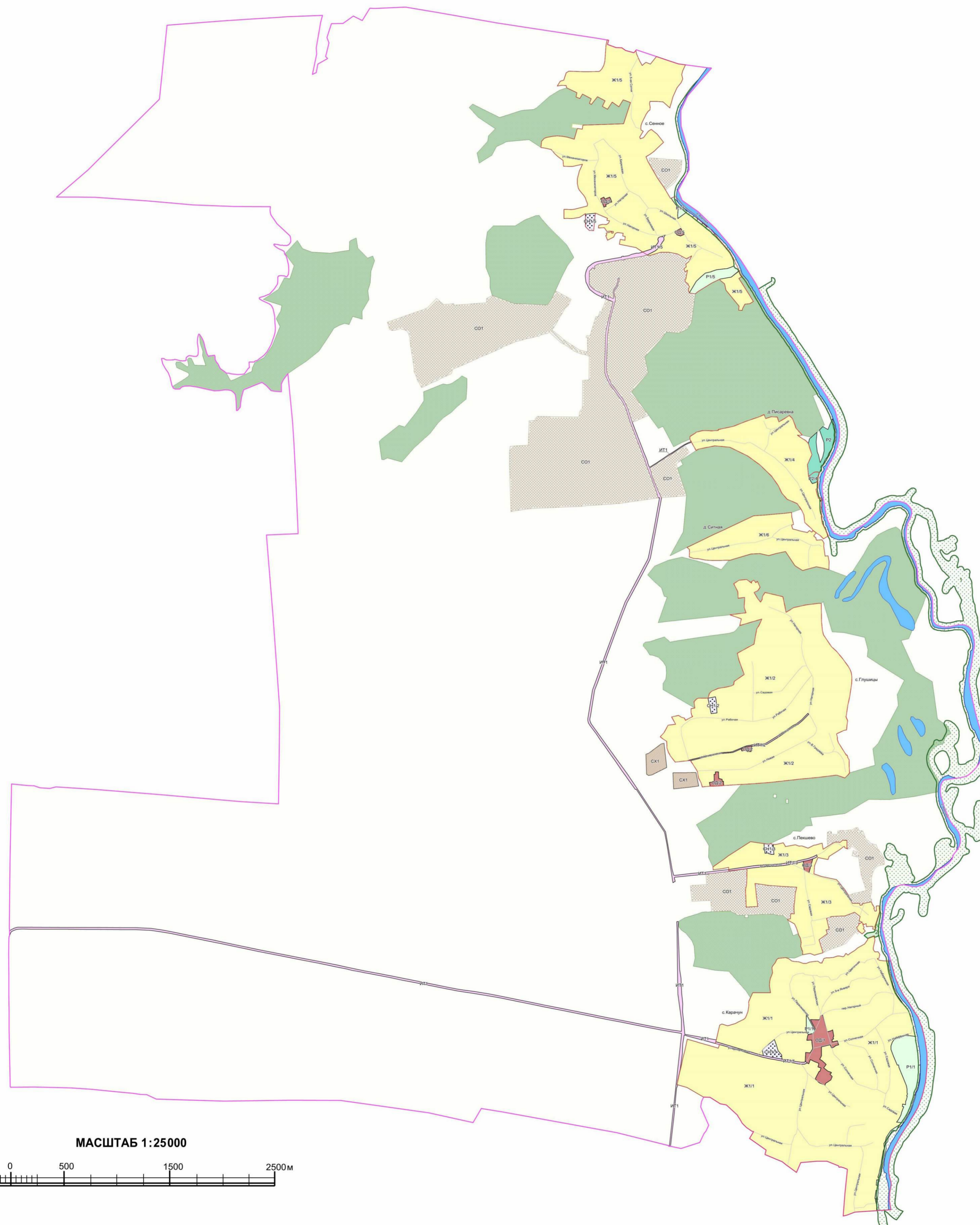
-  Территории, которые регламентируются положением об ООПТ

### Территориальные зоны

-  Ж1/1 Зона застройки индивидуальными жилыми домами села Карачун
-  Ж1/2 Зона застройки индивидуальными жилыми домами села Глушицы
-  Ж1/3 Зона застройки индивидуальными жилыми домами села Пекшево
-  Ж1/4 Зона застройки индивидуальными жилыми домами деревни Писаревка
-  Ж1/5 Зона застройки индивидуальными жилыми домами села Сенное
-  Ж1/6 Зона застройки индивидуальными жилыми домами деревни Ситная
-  ОД/1 Общественно-деловая зона села Карачун
-  ОД/2 Общественно-деловая зона села Глушицы
-  ОД/3 Общественно-деловая зона села Пекшево
-  ОД/5 Общественно-деловая зона села Сенное
-  Р1/1 Зона рекреационного назначения - объектов отдыха села Карачун
-  Р1/5 Зона рекреационного назначения - объектов отдыха села Сенное
-  Р2/4 Зона туристической и санаторно-курортной деятельности деревни Писаревка
-  Р2 Зона туристической и санаторно-курортной деятельности за границами населенных пунктов
-  СХ1 Зона сельскохозяйственного производства за границами населенных пунктов
-  ИТ1/1 Зона улиц, дорог, инженерной и транспортной инфраструктуры села Карачун
-  ИТ1/2 Зона улиц, дорог, инженерной и транспортной инфраструктуры села Глушицы
-  ИТ1/3 Зона улиц, дорог, инженерной и транспортной инфраструктуры села Пекшево
-  ИТ1/5 Зона улиц, дорог, инженерной и транспортной инфраструктуры села Сенное
-  ИТ1 Зона улиц, дорог, инженерной и транспортной инфраструктуры за границами населенных пунктов
-  СН1/1 Зона ритуальных объектов села Карачун
-  СН1/2 Зона ритуальных объектов села Глушицы
-  СН1/3 Зона ритуальных объектов села Пекшево
-  СН1/5 Зона ритуальных объектов села Сенное
-  СО1 Зона садоводства и огородничества за границами населенных пунктов

### Объекты транспортной инфраструктуры

-  Улично-дорожная сеть населенного пункта



МАСШТАБ 1:25000



2. Карта градостроительного зонирования с отображением зон с особыми условиями использования территории Карачунского сельского поселения Рамонского муниципального района Воронежской области.



# ПРАВИЛА ЗЕМЛЕПОЛЬЗОВАНИЯ И ЗАСТРОЙКИ

Карта градостроительного зонирования с отображением зон с особыми условиями использования территории  
 Карачунского сельского поселения Рамонского муниципального района Воронежской области

## УСЛОВНЫЕ ОБОЗНАЧЕНИЯ

### Территориальные границы

- Граница сельского поселения
- Граница населенного пункта

### Территории, для которых градостроительные регламенты не устанавливаются

- Земли лесного фонда
- Земли, покрытые поверхностными водами
- Сельскохозяйственные угодья в составе земель сельскохозяйственного назначения

### Виды территориальных зон

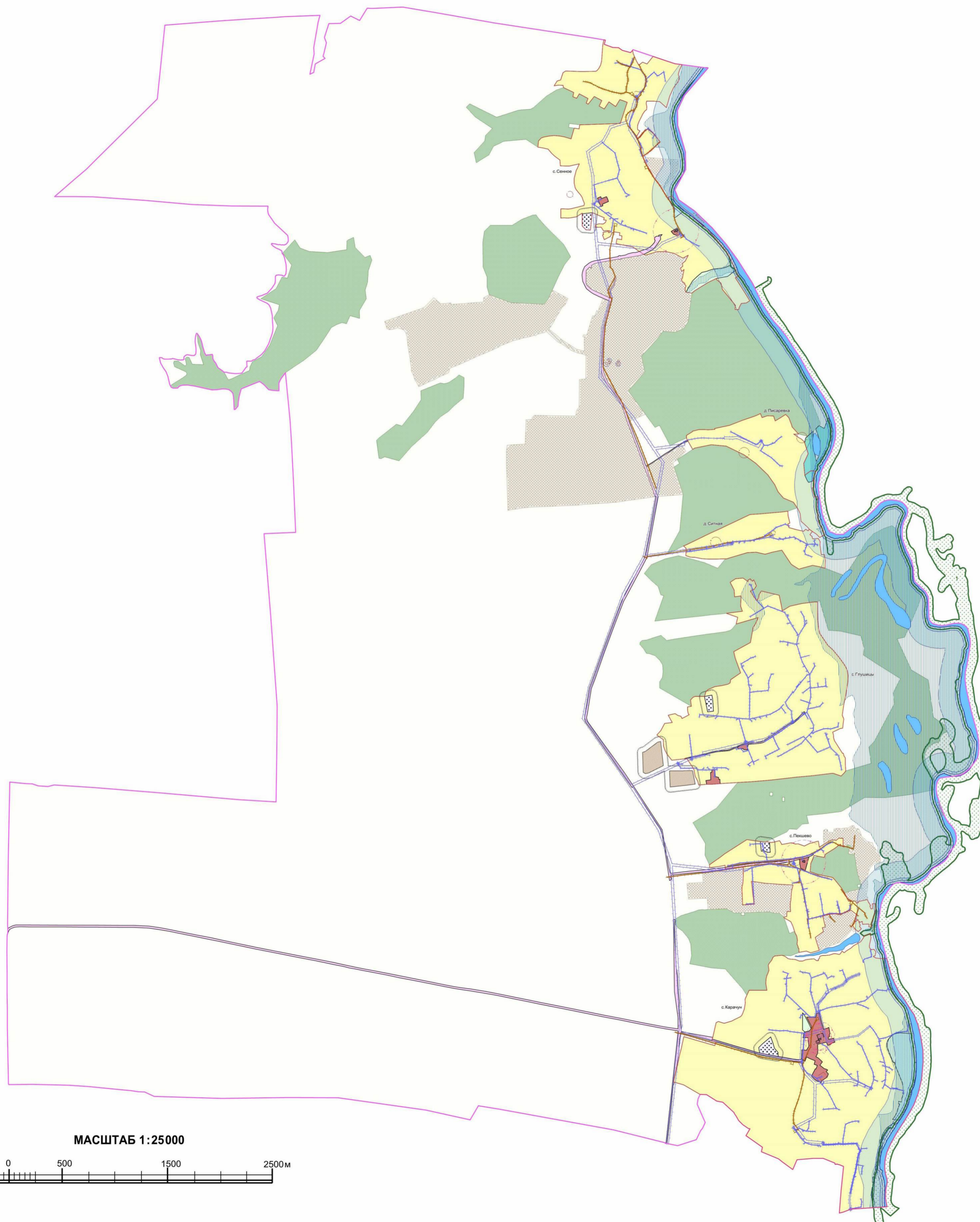
- Зона застройки индивидуальными жилыми домами
- Общественно-деловая зона
- Зона рекреационного назначения - объектов отдыха
- Зона туристической и санаторно-курортной деятельности
- Зона сельскохозяйственного производства
- Зона улиц, дорог, инженерной и транспортной инфраструктуры
- Зона ритуальных объектов
- Зона садоводства и огородничества

### Зоны с особыми условиями использования территории

- Водоохранная зона
- Прибрежная защитная полоса
- Зоны санитарной охраны источников питьевого и хозяйственно-бытового водоснабжения
- первый пояс
- второй пояс
- Зоны затопления и подтопления
- Санитарно-защитная зона
- Охранная зона объектов электроэнергетики
- Охранная зона трубопроводов
- Защитная зона объекта культурного наследия

### Прочие объекты

- Объект культурного наследия
- Территория объекта культурного наследия
- Памятник природы
- Дендрологический парк областного значения «Опытный дендрарий Автон-11»



МАСШТАБ 1:25000



2.1. На территории Карачунского сельского поселения Рамонского муниципального района Воронежской области располагаются следующие особо охраняемые природные территории (далее – ООПТ):

№ п/п	Наименование ООПТ	Сведения о границах территории ООПТ	Сведения о границах охранной зоны ООПТ
1.	Памятник природы областного значения - «Участок р. Воронеж»	Постановление правительства Воронежской области от 21.02.2018 № 180 «Об утверждении границ и режимов особой охраны территорий отдельных памятников природы областного значения и о внесении изменений в постановление администрации Воронежской области от 28.05.1998 № 500»	Не установлена
2.	Дендрологический парк областного значения «Опытный дендрарий Автон-11»	Постановление администрации Воронежской области от 25.10.2000 № 1001 «О развитии сети особо охраняемых природных территорий»	Не установлена

Населенные пункты село Карачун, деревня Писаревка, село Сенное частично расположены в границах ООПТ - памятник природы областного значения - «Участок р. Воронеж».

Правовой режим использования земельных участков, расположенных в границах ООПТ определяется постановлением правительства Воронежской области от 21.02.2018 № 180 «Об утверждении границ и режимов особой охраны территорий отдельных памятников природы областного значения и о внесении изменений в постановление администрации Воронежской области от 28.05.1998 № 500», в соответствии с Федеральным законом от 14.03.1995 № 33-ФЗ «Об особо охраняемых природных территориях», при этом градостроительные регламенты в отношении такой территории настоящими Правилами не устанавливаются.

2.2. На территории Карачунского сельского поселения Рамонского муниципального района Воронежской области располагаются следующие объекты культурного наследия:

№ п/п	Наименование объекта культурного наследия	Сведения о границах территории объекта культурного наследия	Сведения о границах защитной зоны объекта культурного наследия	Сведения о границах зоны охраны объекта культурного наследия
1	Церковь Владимирской иконы Божией Матери	Установлена приказом управления по охране объектов культурного наследия Воронежской области от 18.11.2020 № 71-01-07/544 «Об утверждении границ территории объектов культурного наследия регионального значения, расположенных на территории Рамонского муниципального района Воронежской области» (далее – приказ от 18.11.2020 № 71-01-07/544)	Установлена приказом управления по охране объектов культурного наследия Воронежской области от 04.12.2019 № 71-01-07/339 «Об утверждении графического описания местоположения границ (с перечнем координат характерных точек этих границ) защитных зон объектов культурного наследия, расположенных на территории Воронежской области» (далее – приказ от 04.12.2019 № 71-01-07/339)	Не установлена
2	Школа земская	Установлена приказом от 18.11.2020 № 71-01-07/544	Установлена приказом от 04.12.2019 № 71-01-07/339	Не установлена
3	Школа приходская	Установлена приказом от 18.11.2020 № 71-01-07/544	Установлена приказом от 04.12.2019 № 71-01-07/339	Не установлена
4	Церковь Богоявления	Не установлена	Установлена приказом от 04.12.2019 № 71-01-07/339	Не установлена
5	Церковь Михаила Архангела	Не установлена	Установлена приказом от 04.12.2019 № 71-01-07/339	Не установлена

## 18. Перечень территориальных зон, установленных на карте градостроительного зонирования

1. Порядок установления территориальных зон определен статьей 34 ГрК РФ. На карте градостроительного зонирования установлены следующие виды территориальных зон:

Наименование территориальной зоны	Кодовое обозначение территориальной зоны
<b>Жилые зоны</b>	
Зона застройки индивидуальными жилыми домами	<b>Ж1</b>
<b>Общественно-деловые зоны</b>	
Общественно-деловая зона	<b>ОД</b>
<b>Зоны инженерной и транспортной инфраструктуры</b>	
Зона улиц, дорог, инженерной и транспортной инфраструктуры	<b>ИТ1</b>
<b>Зоны сельскохозяйственного использования</b>	
Зона сельскохозяйственного производства	<b>СХ1</b>
<b>Зоны рекреационного назначения</b>	
Зона рекреационного назначения - объектов отдыха	<b>Р1</b>
Зона туристической и санаторно-курортной деятельности	<b>Р2</b>
<b>Зоны специального назначения</b>	
Зона ритуальных объектов	<b>СН1</b>
<b>Зоны ведения садоводства для собственных нужд граждан</b>	
Зона садоводства и огородничества	<b>СО1</b>

2. Настоящими Правилами на территории Карачунского сельского поселения Рамонского муниципального района Воронежской области установлены следующие территориальные зоны:

Наименование территориальной зоны	Кодовое обозначение территориальной зоны
<b>Жилые зоны</b>	
Зона застройки индивидуальными жилыми домами села Карачун	<b>Ж1/1</b>
Зона застройки индивидуальными жилыми домами села Глушицы	<b>Ж1/2</b>
Зона застройки индивидуальными жилыми домами села Пекшево	<b>Ж1/3</b>
Зона застройки индивидуальными жилыми домами деревни Писаревка	<b>Ж1/4</b>
Зона застройки индивидуальными жилыми домами села Сенное	<b>Ж1/5</b>
Зона застройки индивидуальными жилыми домами деревни Ситная	<b>Ж1/6</b>
<b>Общественно-деловые зоны</b>	
Общественно-деловая зона села Карачун	<b>ОД/1</b>
Общественно-деловая зона села Глушицы	<b>ОД/2</b>
Общественно-деловая зона села Пекшево	<b>ОД/3</b>
Общественно-деловая зона села Сенное	<b>ОД/5</b>
<b>Зоны инженерной и транспортной инфраструктуры</b>	
Зона улиц, дорог, инженерной и транспортной инфраструктуры села Карачун	<b>ИТ1/1</b>

<b>Наименование территориальной зоны</b>	<b>Кодовое обозначение территориальной зоны</b>
Зона улиц, дорог, инженерной и транспортной инфраструктуры села Глушицы	<b>ИТ1/2</b>
Зона улиц, дорог, инженерной и транспортной инфраструктуры села Пекшево	<b>ИТ1/3</b>
Зона улиц, дорог, инженерной и транспортной инфраструктуры села Сенное	<b>ИТ1/5</b>
Зона улиц, дорог, инженерной и транспортной инфраструктуры за границами населенных пунктов	<b>ИТ1</b>
<b>Зоны сельскохозяйственного использования</b>	
Зона сельскохозяйственного производства за границами населенных пунктов	<b>СХ1</b>
<b>Зоны рекреационного назначения</b>	
Зона рекреационного назначения - объектов отдыха села Карачун	<b>Р1/1</b>
Зона рекреационного назначения - объектов отдыха села Сенное	<b>Р1/5</b>
Зона туристической и санаторно-курортной деятельности деревни Писаревка	<b>Р2/4</b>
Зона туристической и санаторно-курортной деятельности за границами населенных пунктов	<b>Р2</b>
<b>Зоны специального назначения</b>	
Зона ритуальных объектов села Карачун	<b>СН1/1</b>
Зона ритуальных объектов села Глушицы	<b>СН1/2</b>
Зона ритуальных объектов села Пекшево	<b>СН1/3</b>
Зона ритуальных объектов села Сенное	<b>СН1/5</b>
<b>Зоны ведения садоводства для собственных нужд граждан</b>	
Зона садоводства и огородничества за границами населенных пунктов	<b>СО1</b>

3. Сведения о границах территориальных зон, содержащие графическое описание местоположения границ территориальных зон, перечень координат характерных точек границ территориальных зон села Карачун, являются приложением № 1 к настоящим Правилам.

4. Сведения о границах территориальных зон, содержащие графическое описание местоположения границ территориальных зон, перечень координат характерных точек границ территориальных зон села Глушицы, являются приложением № 2 к настоящим Правилам.

5. Сведения о границах территориальных зон, содержащие графическое описание местоположения границ территориальных зон, перечень координат характерных точек границ территориальных зон села Пекшево, являются приложением № 3 к настоящим Правилам.

6. Сведения о границах территориальных зон, содержащие графическое описание местоположения границ территориальных зон, перечень координат характерных точек границ территориальных зон деревни Писаревка, являются приложением № 4 к настоящим Правилам.

7. Сведения о границах территориальных зон, содержащие графическое описание местоположения границ территориальных зон, перечень координат характерных точек границ территориальных зон села Сенное, являются приложением № 5 к настоящим Правилам.

8. Сведения о границах территориальных зон, содержащие графическое описание местоположения границ территориальных зон, перечень координат характерных точек границ территориальных зон деревни Ситная, являются приложением № 6 к настоящим Правилам.

9. Сведения о границах территориальных зон, содержащие графическое описание местоположения границ территориальных зон, перечень координат характерных точек границ территориальных зон, расположенных за границами населенных пунктов на территории Карачунского сельского поселения, являются приложением № 7 к настоящим Правилам.

### **ЧАСТЬ III. ГРАДОСТРОИТЕЛЬНЫЕ РЕГЛАМЕНТЫ**

#### **19. Общие положения о градостроительном регламенте**

1. Градостроительным регламентом определяется правовой режим земельных участков, равно как всего, что находится над и под поверхностью земельных участков и используется в процессе их застройки и последующей эксплуатации объектов капитального строительства.

2. Действие градостроительного регламента распространяется в равной мере на все земельные участки и объекты капитального строительства, расположенные в пределах границ территориальной зоны, обозначенной на карте градостроительного зонирования.

3. Земли и земельные участки, на которые действие градостроительных регламентов не распространяется или для которых градостроительные регламенты не устанавливаются, определены статьей 36 ГрК РФ.

#### **20. Виды разрешенного использования**

1. Разрешенное использование земельных участков и объектов капитального строительства может быть следующих видов:

- основные виды разрешенного использования;
- условно разрешенные виды использования;
- вспомогательные виды разрешенного использования, допустимые только в качестве дополнительных по отношению к основным видам разрешенного использования и условно разрешенным видам использования и осуществляемые совместно с ними.

2. Виды разрешенного использования (далее – ВРИ) земельных участков в настоящих Правилах определяются в соответствии с приказом Федеральной службы государственной регистрации, кадастра и картографии от 10.11.2020 № П/0412 «Об утверждении классификатора видов разрешенного использования земельных участков».

## 21. Градостроительные регламенты территориальных зон

### 1. Градостроительные регламенты территориальных зон Ж1/1, Ж1/2, Ж1/3, Ж1/4, Ж1/5, Ж1/6

№ п/п	Код ВРИ	Наименование ВРИ	Предельные (минимальные и (или) максимальные) размеры земельных участков, в том числе их площадь, м <sup>2</sup>		Максимальный процент застройки в границах земельного участка	Предельное количество этажей или предельная высота зданий, строений, сооружений	Минимальные отступы от границ земельных участков в целях определения мест допустимого размещения зданий, строений, сооружений, за пределами которых запрещено строительство зданий, строений, сооружений
			min	max			
<b>ОСНОВНЫЕ ВИДЫ РАЗРЕШЕННОГО ИСПОЛЬЗОВАНИЯ ЗЕМЕЛЬНЫХ УЧАСТКОВ И ОБЪЕКТОВ КАПИТАЛЬНОГО СТРОИТЕЛЬСТВА</b>							
1	2.1	Для индивидуального жилищного строительства	400	5000	50%	3 этажа*	3 метра**
2	2.3	Блокированная жилая застройка	80	3000	50%	3 этажа*	3 метра**; 0 метров – при примыкании к соседним зданиям
3	2.2	Для ведения личного подсобного хозяйства (приусадебный земельный участок)	300	5000	30%	3 этажа*	3 метра**
4	1.19	Сенокосение	600	50000	0%	не подлежат установлению	
5	1.20	Выпас сельскохозяйственных животных	300	50000	0%	не подлежат установлению	
6	3.1.1	Предоставление коммунальных услуг	не подлежит установлению	5000		не подлежит установлению	
7	3.1.2	Административные здания организаций, обеспечивающих предоставление коммунальных услуг	не подлежат установлению		60%	3 этажа	3 метра
8	3.2.2	Оказание социальной	не подлежат установлению		60%	3 этажа	3 метра

№ п/п	Код ВРИ	Наименование ВРИ	Предельные (минимальные и (или) максимальные) размеры земельных участков, в том числе их площадь, м <sup>2</sup>		Максимальный процент застройки в границах земельного участка	Предельное количество этажей или предельная высота зданий, строений, сооружений	Минимальные отступы от границ земельных участков в целях определения мест допустимого размещения зданий, строений, сооружений, за пределами которых запрещено строительство зданий, строений, сооружений
			min	max			
9	3.2.3	помощи населению	не подлежат установлению		60%	3 этажа	3 метра
10	3.4.1	Амбулаторно- поликлиническое обслуживание	не подлежат установлению			3 этажа	3 метра
11	3.5.1	Дошкольное, начальное и среднее общее образование	не подлежат установлению			4 этажа	3 метра
12	3.6.2.	Парки культуры и отдыха	не подлежат установлению				
13	5.1.3	Площадки для занятий спортом	не подлежат установлению				
14	9.3	Историко-культурная деятельность	не подлежат установлению				
15	11.0	Водные объекты	не подлежат установлению				
16	11.1	Общее пользование водными объектами	не подлежат установлению				
17	12.0	Земельные участки (территории) общего пользования	не подлежат установлению				
18	12.0.1	Лично-дорожная сеть	не подлежат установлению				
19	12.0.2	Благоустройство территории	не подлежат установлению				
<b>УСЛОВНО РАЗРЕШЕННЫЕ ВИДЫ ИСПОЛЬЗОВАНИЯ ЗЕМЕЛЬНЫХ УЧАСТКОВ И ОБЪЕКТОВ КАПИТАЛЬНОГО СТРОИТЕЛЬСТВА</b>							
20	2.1.1	Малоэтажная многоквартирная жилищная застройка	600	не подлежат установлению	45%	4 этажа	6 метров
21	2.7.1	Хранение автотранспорта	не подлежат установлению				

№ п/п	Код ВРИ	Наименование ВРИ	Предельные (минимальные и (или) максимальные) размеры земельных участков, в том числе их площадь, м <sup>2</sup>		Максимальный процент застройки в границах земельного участка	Предельное количество этажей или пределная высота зданий, строений, сооружений	Минимальные отступы от границ земельных участков в целях определения мест допустимого размещения зданий, строений, сооружений, за пределами которых запрещено строительство зданий, строений, сооружений
			min	max			
22	3.3	Бытовое обслуживание	200	5000	60%	3 этажа	3 метра
23	3.6.1	Объекты культурно- досуговой деятельности	200	5000	60%	3 этажа	3 метра
24	3.7.1	Осуществление религиозных обрядов	не подлежат установлению				3 метра
25	3.10.1	Амбулаторное ветеринарное обслуживание	200	5000	60%	3 этажа	3 метра
26	4.1	Деловое управление	не подлежат установлению		60%	4 этажа	3 метра
27	4.4	Магазины	200	5000	60%	3 этажа	3 метра
28	4.5	Банковская и страховая деятельность	не подлежат установлению		60%	3 этажа	3 метра
29	4.6	Общественное питание	200	5000	50%	3 этажа	3 метра
30	5.1.2	Обеспечение занятий спортом в помещениях	не подлежат установлению		45%	не подлежит установлению	3 метра
31	6.4	Пищевая промышленность	не подлежит установлению	5000	не подлежат установлению	15 метров	3 метра
32	8.3	Обеспечение внутреннего правопорядка	не подлежат установлению				3 метра
33	13.1	Ведение огородничества	100	4500	0%	не подлежат установлению	
34	13.2	Ведение садоводства	400	2000	30%	3 этажа	3 метра

\* для вспомогательных видов – 1 этаж;

\*\* от вспомогательных видов – 1 метр.

Не допускается размещать со стороны улицы вспомогательные строения, за исключением гаражей. Допускается блокировка хозяйственных построек на смежных земельных участках по взаимному согласию домовладельцев с учетом пожарных требований.

В отношении части земельных участков, расположенных в границах ООПТ - «Участок р. Воронеж», правовой режим использования определяется постановлением правительства Воронежской области от 21.02.2018 № 180 «Об утверждении границ и режимов особой охраны территорий отдельных памятников природы областного значения и о внесении изменений в постановление администрации Воронежской области от 28.05.1998 № 500».

Ограничения использования земельных участков и объектов капитального строительства, устанавливаемые в соответствии с законодательством Российской Федерации, определяются пунктом 22 настоящих Правил.

## 2. Градостроительные регламенты территориальных зон ОД/1, ОД/2, ОД/3, ОД/5

№ п/п	Код ВРИ	Наименование ВРИ	Предельные (минимальные и (или) максимальные) размеры земельных участков, в том числе их площадь, м <sup>2</sup>		Максимальный процент застройки в границах земельного участка	Предельное количество этажей или предельная высота зданий, строений, сооружений	Минимальные отступы от границ земельных участков в целях определения мест допустимого размещения зданий, строений, сооружений, за пределами которых запрещено строительство зданий, строений, сооружений
			min	max			
<b>ОСНОВНЫЕ ВИДЫ РАЗРЕШЕННОГО ИСПОЛЬЗОВАНИЯ ЗЕМЕЛЬНЫХ УЧАСТКОВ И ОБЪЕКТОВ КАПИТАЛЬНОГО СТРОИТЕЛЬСТВА</b>							
1	3.1.1	Предоставление коммунальных услуг	не подлежит установлению	5000			не подлежат установлению
2	3.1.2	Административные здания организаций, обеспечивающих предоставление	не подлежат установлению		60%	не подлежит установлению	3 метра

№ п/п	Код ВРИ	Наименование ВРИ	Предельные (минимальные и (или) максимальные) размеры земельных участков, в том числе их площадь, м <sup>2</sup>		Максимальный процент застройки в границах земельного участка	Предельное количество этажей или пределная высота зданий, строений, сооружений	Минимальные отступы от границ земельных участков в целях определения мест допустимого размещения зданий, строений, сооружений, за пределами которых запрещено строительство зданий, строений, сооружений
			min	max			
		коммунальных услуг					
3	3.2.1	Дома социального обслуживания	не подлежат установлению		60%	не подлжит установлению	6 метров
4	3.2.2	Оказание социальной помощи населению	не подлежат установлению		60%	не подлжит установлению	6 метров
5	3.2.3	Оказание услуг связи	не подлежат установлению		60%	не подлжит установлению	6 метров
6	3.3	Бытовое обслуживание	200	не подлжит установлению	60%	не подлжит установлению	6 метров
7	3.4.1	Амбулаторно-поликлиническое обслуживание	не подлежат установлению			не подлжит установлению	6 метров
8	3.5.1	Дошкольное, начальное и среднее общее образование	не подлежат установлению			4 этажа	6 метров
9	3.6.1	Объекты культурно-досуговой деятельности	не подлежат установлению		60%	не подлжит установлению	6 метров
10	3.6.2.	Парки культуры и отдыха	не подлежат установлению				
11	3.7.1	Осуществление религиозных обрядов	не подлежат установлению				6 метров
12	3.7.2	Религиозное управление и образование	не подлежат установлению				6 метров
13	3.8.1	Государственное управление	не подлежат установлению		60%	не подлжит установлению	6 метров
14	3.10.1	Амбулаторное ветеринарное обслуживание	не подлежат установлению		60%	3 этажа	3 метра
15	4.1	Деловое управление	не подлежат установлению		50%	не подлжит	6 метров

№ п/п	Код ВРИ	Наименование ВРИ	Предельные (минимальные и (или) максимальные) размеры земельных участков, в том числе их площадь, м <sup>2</sup>		Максимальный процент застройки в границах земельного участка	Предельное количество этажей или пределная высота зданий, строений, сооружений	Минимальные отступы от границ земельных участков в целях определения мест допустимого размещения зданий, строений, сооружений, за пределами которых запрещено строительство зданий, строений, сооружений
			min	max			
16	4.3	Рынки	не подлежат установлению		45%	установлению не подлежит установлению	6 метров
17	4.4	Магазины	200	не подлежит установлению	60%	не подлежит установлению	3 метра
18	4.5	Банковская и страховая деятельность	не подлежат установлению		60%	не подлежит установлению	6 метров
19	4.6	Общественное питание	400	не подлежит установлению	50%	не подлежит установлению	6 метров
20	4.9	Служебные гаражи	не подлежат установлению			установлению	3 метра
21	5.1.2	Обеспечение занятий спортом в помещениях	не подлежат установлению		45%	не подлежит установлению	6 метров
22	5.1.3	Площадки для занятий спортом	не подлежат установлению				
23	8.3	Обеспечение внутреннего правопорядка	не подлежат установлению				3 метра
24	9.3	Историко-культурная деятельность	не подлежат установлению				
25	12.0	Земельные участки (территории) общего пользования	не подлежат установлению				
26	12.0.1	Улично-дорожная сеть	не подлежат установлению				
27	12.0.2	Благоустройство территории	не подлежат установлению				
<b>УСЛОВНО РАЗРЕШЕННЫЕ ВИДЫ ИСПОЛЬЗОВАНИЯ ЗЕМЕЛЬНЫХ УЧАСТКОВ И ОБЪЕКТОВ КАПИТАЛЬНОГО СТРОИТЕЛЬСТВА</b>							
28	2.1	Для индивидуального жилищного строительства	300	1000	50%	3 этажа*	3 метра**

№ п/п	Код ВРИ	Наименование ВРИ	Предельные (минимальные и (или) максимальные) размеры земельных участков, в том числе их площадь, м <sup>2</sup>		Максимальный процент застройки в границах земельного участка	Предельное количество этажей или предельная высота зданий, строений, сооружений	Минимальные отступы от границ земельных участков в целях определения мест допустимого размещения зданий, строений, сооружений, за пределами которых запрещено строительство зданий, строений, сооружений
			min	max			
29	2.2	Для ведения личного подсобного хозяйства (приусадебный земельный участок)	300	5000	40%	3 этажа*	3 метра**
30	2.3	Блокированная жилая застройка	80	3000	50%	3этажа*	3 метра**; 0 метров – при примыкании к соседним зданиям
31	4.9.1.3	Автомобильные мойки	не подлежат установлению			1 этаж	3 метра
32	6.4	Пищевая промышленность	400	5000	50%	15 метров	3 метра

\* для вспомогательных видов – 1 этаж;

\*\* от вспомогательных видов – 1 метр.

Не допускается размещать со стороны улицы вспомогательные строения, за исключением гаражей. Допускается блокировка хозяйственных построек на смежных земельных участках по взаимному согласию домовладельцев с учетом пожарных требований.

Ограничения использования земельных участков и объектов капитального строительства, устанавливаемые в соответствии с законодательством Российской Федерации, определяются пунктом 22 настоящих Правил.

### 3. Градостроительные регламенты территориальных зон ИТ1/1, ИТ1/2, ИТ1/3, ИТ1/5, ИТ1

№ п/п	Код ВРИ	Наименование ВРИ	Предельные (минимальные и (или) максимальные) размеры земельных участков, в том числе их площадь, м <sup>2</sup>		Максимальный процент застройки в границах земельного участка	Предельное количество этажей или предельная высота зданий, строений, сооружений	Минимальные отступы от границ земельных участков в целях определения мест допустимого размещения зданий, строений, сооружений, за пределами которых запрещено строительство зданий, строений, сооружений
			min	max			
1	7.2.1	Размещение автомобильных дорог	не подлежат установлению				
2	3.1.1	Предоставление коммунальных услуг	не подлежат установлению				
3	12.0	Земельные участки (территории) общего пользования	не подлежат установлению				
4	12.0.1	Улично-дорожная сеть	не подлежат установлению				
5	12.0.2	Благоустройство территории	не подлежат установлению				
<b>УСЛОВНО РАЗРЕШЕННЫЕ ВИДЫ ИСПОЛЬЗОВАНИЯ ЗЕМЕЛЬНЫХ УЧАСТКОВ И ОБЪЕКТОВ КАПИТАЛЬНОГО СТРОИТЕЛЬСТВА</b>							
6	4.9.1	Объекты дорожного сервиса	не подлежат установлению				3 метра
7	4.9.1.1	Заправка транспортных средств	не подлежат установлению			1 этаж	3 метра
8	4.9.1.2	Обеспечение дорожного отдыха	600	не подлежат установлению	45%	3 этажа	3 метра
9	4.9.1.3	Автомобильные мойки	не подлежат установлению			1 этаж	3 метра
10	4.9.1.4	Ремонт автомобилей	не подлежат установлению			1 этаж	3 метра

Ограничения использования земельных участков и объектов капитального строительства, устанавливаемые в соответствии с законодательством Российской Федерации, определяются пунктом 22 настоящих Правил.

## 4. Градостроительный регламент территориальной зоны СХ1

№ п/п	Код ВРИ	Наименование ВРИ	Предельные (минимальные и (или) максимальные) размеры земельных участков, в том числе их площадь, м <sup>2</sup>		Максимальный процент застройки земельного участка	Предельное количество этажей или предельная высота зданий, строений, сооружений	Минимальные отступы от границ земельных участков в целях определения мест допустимого размещения зданий, строений, сооружений, за пределами которых запрещено строительство зданий, строений, сооружений
			min	max			
1	1.1	Растениеводство	не подлежат установлению				
2	1.12	Пчеловодство	не подлежат установлению				
3	1.15	Хранение и переработка сельскохозяйственной продукции	не подлежат установлению				3 метра
4	1.17	Питомники	не подлежат установлению				
5	1.18	Обеспечение сельскохозяйственного производства	не подлежат установлению				3 метра
6	3.1.1	Предоставление коммунальных услуг	не подлежат установлению				
7	4.4	Магазины	не подлежат установлению	5000	50%	не подлежит установлению	3 метра
8	4.9.1.1	Заправка транспортных средств	не подлежат установлению			I этаж	3 метра
9	6.9	Склад	не подлежат установлению		60%	не подлежит установлению	3 метра
10	6.9.1	Складские площадки	не подлежат установлению				
11	12.0	Земельные участки (территории) общего пользования	не подлежат установлению				
12	12.0.2	Благоустройство территории	не подлежат установлению				
<b>УСЛОВНО РАЗРЕШЕННЫЕ ВИДЫ ИСПОЛЬЗОВАНИЯ ЗЕМЕЛЬНЫХ УЧАСТКОВ И ОБЪЕКТОВ КАПИТАЛЬНОГО СТРОИТЕЛЬСТВА</b>							

№ п/п	Код ВРИ	Наименование ВРИ	Предельные (минимальные и (или) максимальные) размеры земельных участков, в том числе их площадь, м <sup>2</sup>		Максимальный процент застройки в границах земельного участка	Предельное количество этажей или предельная высота зданий, строений, сооружений	Минимальные отступы от границ земельных участков в целях определения мест допустимого размещения зданий, строений, сооружений, за пределами которых запрещено строительство зданий, строений, сооружений
			min	max			
13	1.7	Животноводство	не подлежат установлению				3 метра
14	6.4	Пищевая промышленность	не подлежат установлению				3 метра
15	6.8	Связь	не подлежат установлению				3 метра

Ограничения использования земельных участков и объектов капитального строительства, устанавливаемые в соответствии с законодательством Российской Федерации, определяются пунктом 22 настоящих Правил.

## 5. Градостроительные регламенты территориальных зон Р1/1, Р1/5

№ п/п	Код ВРИ	Наименование ВРИ	Предельные (минимальные и (или) максимальные) размеры земельных участков, в том числе их площадь, м <sup>2</sup>		Максимальный процент застройки в границах земельного участка	Предельное количество этажей или предельная высота зданий, строений, сооружений	Минимальные отступы от границ земельных участков в целях определения мест допустимого размещения зданий, строений, сооружений, за пределами которых запрещено строительство зданий, строений, сооружений
			min	max			
<b>ОСНОВНЫЕ ВИДЫ РАЗРЕШЕННОГО ИСПОЛЬЗОВАНИЯ ЗЕМЕЛЬНЫХ УЧАСТКОВ И ОБЪЕКТОВ КАПИТАЛЬНОГО СТРОИТЕЛЬСТВА</b>							
1	3.6.2.	Парки культуры и отдыха	не подлежат установлению				
2	5.1.3	Площадки для занятий спортом	не подлежат установлению				
3	5.1.5	Водный спорт	не подлежат установлению				3 метра

№ п/п	Код ВРИ	Наименование ВРИ	Предельные (минимальные и (или) максимальные) размеры земельных участков, в том числе их площадь, м <sup>2</sup>		Максимальный процент застройки в границах земельного участка	Предельное количество этажей или пределная высота зданий, строений, сооружений	Минимальные отступы от границ земельных участков в целях определения мест допустимого размещения зданий, строений, сооружений, за пределами которых запрещено строительство зданий, строений, сооружений
			min	max			
4	5.4	Причалы для маломерных судов	не подлежат установлению				
5	11.0	Водные объекты	не подлежат установлению				
6	11.1	Общеспользование водными объектами	не подлежат установлению				
7	12.0.1	Лично-дорожная сеть	не подлежат установлению				
8	12.0.2	Благоустройство территории	не подлежат установлению				
9	3.1.1	Предоставление коммунальных услуг	не подлежат установлению				
<b>УСЛОВНО РАЗРЕШЕННЫЕ ВИДЫ ИСПОЛЬЗОВАНИЯ ЗЕМЕЛЬНЫХ УЧАСТКОВ И ОБЪЕКТОВ КАПИТАЛЬНОГО СТРОИТЕЛЬСТВА</b>							
10	4.6	Общественное питание	200	1000	50%	не подлежит установлению	3 метра
11	4.8.1	Развлекательные мероприятия	200	3000	45%	не подлежит установлению	3 метра
12	5.1.4	Оборудованные площадки для занятий спортом	не подлежат установлению				3 метра

Ограничения использования земельных участков и объектов капитального строительства, устанавливаемые в соответствии с законодательством Российской Федерации, определяются пунктом 22 настоящих Правил.

В отношении части земельных участков, расположенных в границах ООПТ - «Участок р. Воронеж», правовой режим использования определяется постановлением правительства Воронежской области от 21.02.2018 № 180 «Об

утверждении границ и режимов особой охраны территорий отдельных памятников природы областного значения и о внесении изменений в постановление администрации Воронежской области от 28.05.1998 № 500».

### 6. Градостроительные регламенты территориальных зон Р2/4, Р2

№ п/п	Код ВРИ	Наименование ВРИ	Предельные (минимальные и (или) максимальные) размеры земельных участков, в том числе их площадь, м <sup>2</sup>		Максимальный процент застройки в границах земельного участка	Предельное количество этажей или предельная высота зданий, строений, сооружений	Минимальные отступы от границ земельных участков в целях определения мест допустимого размещения зданий, строений, сооружений, за пределами которых запрещено строительство зданий, строений, сооружений
			min	max			
1	3.1.1	Предоставление коммунальных услуг	не подлежат установлению				
2	5.2	Природно-познавательный туризм	не подлежат установлению				
3	5.2.1	Туристическое обслуживание	не подлежат установлению		45%	3 этажа	3 метра
4	9.2.1	Санаторная деятельность	не подлежат установлению		45%	3 этажа	3 метра
5	11.1	Общее пользование водными объектами	не подлежат установлению				
6	12.0	Земельные участки (территории) общего пользования	не подлежат установлению				
7	12.0.1	Улично-дорожная сеть	не подлежат установлению				
8	12.0.2	Благоустройство территории	не подлежат установлению				
<b>УСЛОВНО РАЗРЕШЕННЫЕ ВИДЫ ИСПОЛЬЗОВАНИЯ ЗЕМЕЛЬНЫХ УЧАСТКОВ И ОБЪЕКТОВ КАПИТАЛЬНОГО СТРОИТЕЛЬСТВА</b>							
9	5.1.7	Спортивные базы	не подлежат установлению		25%	3 этажа	3 метра
10	5.3	Охота и рыбалка	не подлежат установлению				
11	5.4	Причалы для маломерных судов	не подлежат установлению				

В отношении части земельных участков, расположенных в границах ООПТ - «Участок р. Воронеж», правовой режим использования определяется постановлением правительства Воронежской области от 21.02.2018 № 180 «Об утверждении границ и режимов особой охраны территорий отдельных памятников природы областного значения и о внесении изменений в постановление администрации Воронежской области от 28.05.1998 № 500».

Ограничения использования земельных участков и объектов капитального строительства, устанавливаемые в соответствии с законодательством Российской Федерации, определяются пунктом 22 настоящих Правил.

### 7. Градостроительные регламенты территориальных зон СН1/1, СН1/2, СН1/3, СН1/5

№ п/п	Код ВРИ	Наименование ВРИ	Предельные (минимальные и (или) максимальные) размеры земельных участков, в том числе их площадь, м <sup>2</sup>		Максимальный процент застройки в границах земельного участка	Предельное количество этажей или предельная высота зданий, строений, сооружений	Минимальные отступы от границ земельных участков в целях определения мест допустимого размещения зданий, строений, сооружений, за пределами которых запрещено строительство зданий, строений, сооружений
			min	max			
<b>ОСНОВНЫЕ ВИДЫ РАЗРЕШЕННОГО ИСПОЛЬЗОВАНИЯ ЗЕМЕЛЬНЫХ УЧАСТКОВ И ОБЪЕКТОВ КАПИТАЛЬНОГО СТРОИТЕЛЬСТВА</b>							
1	12.1	Ритуальная деятельность	не подлежат установлению	400000	не подлежат установлению	не подлежат установлению	3 метра
2	3.1.1	Предоставление коммунальных услуг	не подлежат установлению				
3	12.0	Земельные участки (территории) общего пользования	не подлежат установлению				
4	12.0.1	Улично-дорожная сеть	не подлежат установлению				
5	12.0.2	Благоустройство территории	не подлежат установлению				
<b>УСЛОВНО РАЗРЕШЕННЫЕ ВИДЫ ИСПОЛЬЗОВАНИЯ ЗЕМЕЛЬНЫХ УЧАСТКОВ И ОБЪЕКТОВ КАПИТАЛЬНОГО СТРОИТЕЛЬСТВА</b>							
6	Не устанавливаются						

Ограничения использования земельных участков и объектов капитального строительства, устанавливаемые в соответствии с законодательством Российской Федерации, определяются пунктом 22 настоящих Правил.

### 8. Градостроительный регламент территориальной зоны СО1

№ п/п	Код ВРИ	Наименование ВРИ	Пределы (или) максимальные размеры земельных участков, в том числе их площадь, м <sup>2</sup>		Максимальный процент застройки в границах земельного участка	Предельное количество этажей или предельная высота зданий, строений, сооружений	Минимальные отступы от границ земельных участков в целях определения мест допустимого размещения зданий, строений, сооружений, за пределами которых запрещено строительство зданий, строений, сооружений	
			min	max				
1	13.0	Земельные участки общего назначения	100	2000	50%	13 метров	3 метра	
2	13.1	Ведение огородничества	100	4500	0%	не подлежат установлению		
3	13.2	Ведение садоводства	400	2000	30%	3 этажа /13 метров	3 метра	
4	3.1.1	Предоставление коммунальных услуг	не подлежат установлению					
5	4.4	Магазины	200	не подлежит установлению	50%	13 метров	3 метра	
6	11.1	Общее пользование водными объектами	не подлежат установлению					
7	12.0	Земельные участки (территории) общего пользования	не подлежат установлению					
8	12.0.1	Улично-дорожная сеть	не подлежат установлению					
9	12.0.2	Благоустройство территории	не подлежат установлению					
10	5.1.3	Площадки для занятий спортом	не подлежат установлению					
<b>УСЛОВНО РАЗРЕШЕННЫЕ ВИДЫ ИСПОЛЬЗОВАНИЯ ЗЕМЕЛЬНЫХ УЧАСТКОВ И ОБЪЕКТОВ КАПИТАЛЬНОГО СТРОИТЕЛЬСТВА</b>								
11	Не устанавливаются							

Ограничения использования земельных участков и объектов капитального строительства, устанавливаемые в соответствии с законодательством Российской Федерации, определяются пунктом 22 настоящих Правил.

**22. Ограничения использования земельных участков и объектов капитального строительства, устанавливаемые в соответствии с законодательством Российской Федерации**

1. На территории Карачунского сельского поселения Рамонского муниципального района Воронежской области располагаются следующие зоны с особыми условиями использования территории:

- 1) защитная зона объекта культурного наследия;
- 2) охранный зона объектов электроэнергетики (объектов электросетевого хозяйства и объектов по производству электрической энергии);
- 3) охранный зона трубопроводов (газопроводов, нефтепроводов и нефтепродуктопроводов, аммиакопроводов);
- 4) водоохранная зона;
- 5) прибрежная защитная полоса;
- 6) зоны санитарной охраны источников питьевого и хозяйственно-бытового водоснабжения, а также устанавливаемые в случаях, предусмотренных Водным кодексом Российской Федерации, в отношении подземных водных объектов зоны специальной охраны;
- 7) зоны затопления и подтопления;
- 8) санитарно-защитная зона.

2. Ограничения для зон с особыми условиями использования территории установлены в соответствии с действующими нормативами.

№ п/п	Вид зоны	Ограничения в использовании земельных участков и объектов капитального строительства	Основания установления ограничений
1	Защитная зона объекта культурного наследия	Запрещается строительство объектов капитального строительства и их реконструкция, связанная с изменением их параметров (высоты, количества этажей, площади), за исключением строительства и реконструкции линейных объектов.	Приказ управления по охране объектов культурного наследия Воронежской области от 04.12.2019 № 71-01-07/339 «Об утверждении графического описания местоположения границ (с перечнем координат характерных точек этих границ) защитных зон объектов культурного наследия, расположенных на территории Воронежской области»
2	Охранная зона объектов электроэнергетики (объектов электросетевого хозяйства и объектов по производству электрической энергии)	<p>1. В охранных зонах объектов электросетевого хозяйства, размещенных на земельных участках, запрещается осуществлять любые действия, которые могут нарушить безопасную работу объектов электросетевого хозяйства, в том числе привести к их повреждению или уничтожению, и (или) повлечь причинение вреда жизни, здоровью граждан и имуществу физических или юридических лиц, а также повлечь нанесение экологического ущерба и возникновение пожаров, в том числе:</p> <ul style="list-style-type: none"> <li>- набрасывать на провода и опоры воздушных линий электропередачи посторонние предметы, а также подниматься на опоры воздушных линий электропередачи;</li> <li>- размещать любые объекты и предметы (материалы) в пределах созданных в соответствии с требованиями нормативно-технических документов проходов и подъездов для доступа к объектам электросетевого хозяйства, а также проводить любые работы и возводить сооружения, которые могут препятствовать доступу к объектам электросетевого хозяйства, без создания необходимых для такого доступа проходов и подъездов;</li> <li>- находиться в пределах огороженной территории и помещениях распределительных устройств и подстанций, открывать двери и люки распределительных устройств и подстанций, производить переключения и подключения в электрических сетях (указанное требование не распространяется на работников, занятых</li> </ul>	<p>Постановление Правительства Российской Федерации от 24.02.2009 № 160 «О порядке установления охранных зон объектов электросетевого хозяйства и особых условий использования земельных участков, расположенных в границах таких зон»</p> <p>Постановление Правительства Российской Федерации от 18.11.2013 № 1033 «О порядке установления охранных зон объектов по производству электрической энергии и особых условий использования земельных участков, расположенных в границах таких зон»</p>

	<p>выполнением разрешённых в установленном порядке работ), разводить огонь в пределах охранных зон вводных и распределительных устройств, подстанций, воздушных линий электропередачи, а также в охранных зонах кабельных линий электропередачи;</p> <ul style="list-style-type: none"> <li>- размещать свалки;</li> <li>- производить работы ударными механизмами, сбрасывать тяжести массой свыше 5 тонн, производить сброс и слив едких и коррозионных веществ и горюче-смазочных материалов (в охранных зонах подземных кабельных линий электропередачи).</li> </ul>
	<p>2. Для объектов электросетевого хозяйства напряжением свыше 1000 вольт, помимо действий, предусмотренных пунктом 1, запрещается:</p> <ul style="list-style-type: none"> <li>- складировать или размещать хранилища любых, в том числе горюче-смазочных материалов;</li> <li>- размещать детские и спортивные площадки, стадионы, рынки, торговые точки, полевые станы, загоны для скота, гаражи и стоянки всех видов машин и механизмов, проводить любые мероприятия, связанные с большим скоплением людей, не занятых выполнением разрешённых в установленном порядке работ (в охранных зонах воздушных линий электропередачи);</li> <li>- использовать (запускать) любые летательные аппараты, в том числе воздушных змеев, спортивные модели летательных аппаратов (в охранных зонах воздушных линий электропередачи);</li> <li>- бросать якоря с судов и осуществлять их проход с отганными якорями, цепями, лотами, волокушами и тралами (в охранных зонах подводных кабельных линий электропередачи);</li> <li>- осуществлять проход судов с поднятыми стрелами кранов и других механизмов (в охранных зонах воздушных линий электропередачи).</li> </ul>
	<p>3. Без письменного решения о согласовании сетевой организации запрещается:</p> <ul style="list-style-type: none"> <li>- строительство, капитальный ремонт, реконструкция или снос зданий и сооружений;</li> <li>- горные, взрывные, мелиоративные работы, в том числе связанные с временным затоплением земель;</li> </ul>

	<ul style="list-style-type: none"> <li>- посадка и вырубка деревьев и кустарников;</li> <li>- дноуглубительные, землечерпальные и погрузочно-разгрузочные работы, добыча рыбы, других водных животных и растений придонными орудиями лова, устройство водопоев, колка и заготовка льда (в охранных зонах подводных кабельных линий электропередачи);</li> <li>- проход судов, у которых расстояние по вертикали от верхнего крайнего габарита с грузом или без груза до нижней точки провеса проводов переходов воздушных линий электропередачи через водоёмы менее минимально допустимого расстояния, в том числе с учётом максимального уровня подъёма воды при паводке;</li> <li>- проезд машин и механизмов, имеющих общую высоту с грузом или без груза от поверхности дороги более 4,5 метра (в охранных зонах воздушных линий электропередачи);</li> <li>- земляные работы на глубине более 0,3 метра (на вспахиваемых землях на глубине более 0,45 метра), а также планировка грунта (в охранных зонах подземных кабельных линий электропередачи);</li> <li>- полив сельскохозяйственных культур в случае, если высота струи воды может составить свыше 3 метров (в охранных зонах воздушных линий электропередачи);</li> <li>- полевые сельскохозяйственные работы с применением сельскохозяйственных машин и оборудования высотой более 4 метров (в охранных зонах воздушных линий электропередачи) или полевые сельскохозяйственные работы, связанные с вспашкой земли (в охранных зонах кабельных линий электропередачи).</li> </ul> <p>4. Для объектов электросетевого хозяйства напряжением до 1000 вольт, помимо действий, предусмотренных пунктом 3, без письменного решения о согласовании сетевых организаций запрещается:</p> <ul style="list-style-type: none"> <li>- размещать детские и спортивные площадки, стадионы, рынки, торговые точки, полевые станы, загоны для скота, гаражи и стоянки всех видов машин и механизмов, садовые, огородные земельные участки и иные объекты недвижимости, расположенные в границах территории ведения гражданами садоводства или огородничества для собственных нужд объектов жилищного строительства, в том числе индивидуального (в охранных зонах воздушных линий электропередачи);</li> </ul>

	<ul style="list-style-type: none"> <li>- складировать или размещать хранилища любых, в том числе горюче-смазочных материалов;</li> <li>- устраивать причалы для стоянки судов, барж и плавучих кранов, бросать якоря с судов и осуществлять их проход с отданными якорями, цепями, лотами, волокушами и тралами (в охранных зонах подводных кабельных линий электропередачи).</li> </ul>	
	<p>5. В охранных зонах объектов по производству электрической энергии запрещается осуществлять действия, которые могут нарушить безопасную работу объектов, в том числе привести к их повреждению или уничтожению и (или) повлечь причинение вреда жизни, здоровью граждан и имуществу физических или юридических лиц, а также нанесение вреда окружающей среде и возникновение пожаров и чрезвычайных ситуаций, а именно:</p> <ul style="list-style-type: none"> <li>- убирать, перемещать, засыпать и повреждать предупреждающие знаки;</li> <li>- размещать кладбища, скотомогильники, захоронения отходов производства и потребления, радиоактивных, химических, взрывчатых, токсичных, отравляющих и ядовитых веществ;</li> <li>- производить сброс и слив едких и коррозионных веществ, в том числе растворов кислот, щелочей и солей, а также горюче-смазочных материалов;</li> <li>- разводить огонь и размещать какие-либо открытые или закрытые источники огня;</li> <li>- проводить работы, размещать объекты и предметы, возводить сооружения, которые могут препятствовать доступу к объектам, без создания необходимых для такого доступа проходов и подъездов;</li> <li>- производить работы ударными механизмами, сбрасывать тяжести массой свыше 5 тонн;</li> <li>- складировать любые материалы, в том числе взрывоопасные, пожароопасные и горюче-смазочные.</li> </ul>	
	<p>6. Без письменного согласования владельцев объектов по производству электрической энергии запрещается:</p> <ul style="list-style-type: none"> <li>- размещать детские и спортивные площадки, стадионы, рынки, торговые точки, полевые станы, загоны для скота, гаражи и стоянки всех видов машин и механизмов;</li> <li>- проводить любые мероприятия, связанные с пребыванием людей,</li> </ul>	

		<p>не занятых выполнением работ, разрешенных в установленном порядке;</p> <p>- осуществлять горные, взрывные, мелиоративные работы, в том числе связанные с временным затоплением земель.</p>	
3	<p>Охранная зона трубопроводов (газопроводов, нефтепроводов и нефтепродуктопроводов, аммиакопроводов)</p>	<p>1. В охранных зонах трубопроводов запрещается производить всякого рода действия, могущие нарушить нормальную эксплуатацию трубопроводов либо привести к их повреждению, в частности:</p> <ul style="list-style-type: none"> <li>- перемещать, засыпать и ломать опознавательные и сигнальные знаки, контрольно - измерительные пункты;</li> <li>- открывать люки, калитки и двери необслуживаемых усилительных пунктов кабельной связи, ограждений узлов линейной арматуры, станций катодной и дренажной защиты, линейных и смотровых колодцев и других линейных устройств, открывать и закрывать краны и задвижки, отключать или включать средства связи, энергооборудования и телемеханики трубопроводов;</li> <li>- устранять всякого рода свалки, выливать растворы кислот, солей и щелочей;</li> <li>- разрушать берегоукрепительные сооружения, водопропускные устройства, земляные и иные сооружения (устройства), предохраняющие трубопроводы от разрушения, а прилегающую территорию и окружающую местность - от аварийного разлива транспортируемой продукции;</li> <li>- бросать якоря, проходить с отданными якорями, цепями, лотами, волокушами и тралами, производить дноуглубительные и землечерпальные работы;</li> <li>- разводить огонь и размещать какие-либо открытые или закрытые источники огня.</li> </ul> <p>2. В охранных зонах трубопроводов без письменного разрешения предприятий трубопроводного транспорта запрещается:</p> <ul style="list-style-type: none"> <li>- возводить любые постройки и сооружения; на расстоянии ближе 1000 м от оси аммиакопровода запрещается: строить коллективные сады с жилыми домами, устраивать массовые спортивные соревнования, соревнования с участием зрителей, купания, массовый отдых людей, любительское рыболовство, расположение временных полевых жилищ и станов любого назначения, загоны для скота;</li> </ul>	<p>Федеральный закон от 31.03.1999 № 69-ФЗ «О газоснабжении в Российской Федерации»</p> <p>«Правила охраны магистральных трубопроводов», утвержденные Минтопэнерго России 29.04.1992, Постановлением Госгортехнадзора РФ от 22.04.1992 № 9</p> <p>Постановление Госгортехнадзора России от 23.11.1994 № 61 «О распространении «Правил охраны магистральных трубопроводов» на магистральные аммиакопроводы»</p> <p>Постановление Правительства Российской Федерации от 08.09.2017 № 1083 «Об утверждении Правил охраны магистральных газопроводов и о внесении изменений в Положение о представлении в федеральный орган исполнительной власти (его территориальные органы), уполномоченный Правительством Российской Федерации на осуществление государственного кадастрового учета, государственной регистрации прав, ведение Единого государственного реестра недвижимости и предоставление сведений, содержащихся в Едином государственном реестре недвижимости, федеральными органами исполнительной власти, органами государственной власти субъектов Российской Федерации и органами местного самоуправления дополнительных сведений, воспроизводимых на публичных кадастровых</p>

	<p>- высаживать деревья и кустарники всех видов, складировать корма, удобрения, материалы, сено и солому, располагать коновязи, содержать скот, выделять рыбопромысловые участки, производить добычу рыбы, а также водных животных и растений, устраивать водопой, производить колку и заготовку льда;</p> <p>- сооружать проезды и проезды через трассы трубопроводов, устраивать стоянки автомобильного транспорта, тракторов и механизмов, размещать сады и огороды;</p> <p>- производить мелиоративные земляные работы, соорудить оросительные и осушительные системы;</p> <p>- производить всякого рода открытые и подземные, горные, строительные, монтажные и взрывные работы, планировку грунта.</p> <p>3. В охранных зонах магистральных газопроводов запрещается:</p> <ul style="list-style-type: none"> <li>- перемещать, насыпать, повреждать и разрушать контрольно-измерительные и контрольно-диагностические пункты, предупредительные надписи, опознавательные и сигнальные знаки местонахождения магистральных газопроводов;</li> <li>- открывать двери и люки необслуживаемых усилительных пунктов на кабельных линиях связи, калитки ограждений узлов линейной арматуры, двери установок электрохимической защиты, люки линейных и смотровых колодцев, открывать и закрывать краны, задвижки, отключать и включать средства связи, энергооборудования, устройства телемеханики магистральных газопроводов;</li> <li>- устраивать свалки, осуществлять сброс и слив едких и коррозионно-агрессивных веществ и горюче-смазочных материалов;</li> <li>- складировать любые материалы, в том числе горюче-смазочные, или размещать хранилища любых материалов;</li> <li>- повреждать берегозащитные, водовыпускные сооружения, земляные и иные сооружения (устройства), предохраняющие магистральный газопровод от разрушения;</li> <li>- осуществлять постановку судов и плавучих объектов на якорь, добычу морских млекопитающих, рыболовство придонными орудиями добычи (вылова) водных биологических ресурсов, плавание с вытравленной якорь-цепью;</li> <li>- проводить дноуглубительные и другие работы, связанные с изменением дна и берегов водных объектов, за исключением работ, необходимых для технического обслуживания объекта</li> </ul>	<p>картах»</p> <p>Постановление Правительства Российской Федерации от 20.11.2000 № 878 «Об утверждении Правил охраны газораспределительных сетей»</p>
--	--	---

	<p>магистрального газопровода;</p> <ul style="list-style-type: none"> <li>- проводить работы с использованием ударно-импульсных устройств и вспомогательных механизмов, сбрасывать грузы;</li> <li>- осуществлять рекреационную деятельность (кроме деятельности по размещению туристских стоянок), разводить костры и размещать источники огня;</li> <li>- огораживать и перегородивать охранные зоны;</li> <li>- размещать какие-либо здания, строения, сооружения, не относящиеся к объектам, указанным в пункте 2 Правил, за исключением объектов, указанных в подпунктах «д» – «к» и «м» пункта 6 Правил, утвержденных Постановлением Правительства Российской Федерации от 08.09.2017 № 1083;</li> <li>- осуществлять несанкционированное подключение (присоединение) к магистральному газопроводу.</li> </ul>	
	<p>4. В охранных зонах магистральных газопроводов без письменного разрешения собственника магистрального газопровода или организации, эксплуатирующей магистральный газопровод не допускается:</p> <ul style="list-style-type: none"> <li>- проведение горных, взрывных, строительных, монтажных, мелиоративных работ, в том числе работ, связанных с затоплением земель;</li> <li>- осуществление посадки и вырубки деревьев и кустарников;</li> <li>- проведение погрузочно-разгрузочных работ, устройство водопоев скота, колка и заготовка льда;</li> <li>- проведение земляных работ на глубине более чем 0,3 метра, планировка грунта;</li> <li>- сооружение запруд на реках и ручьях;</li> <li>- складирование кормов, удобрений, сена, соломы, размещение полевых станков и загонов для скота;</li> <li>- размещение туристских стоянок;</li> <li>- размещение гаражей, стоянок и парковок транспортных средств;</li> <li>- сооружение переездов через магистральные газопроводы;</li> <li>- прокладка инженерных коммуникаций;</li> <li>- проведение инженерных изысканий, связанных с бурением скважин и устройством шурфов;</li> <li>- устройство причалов для судов и пляжей;</li> <li>- проведение работ на объектах транспортной инфраструктуры,</li> </ul>	

	<p>находящихся на территории охранной зоны;</p> <ul style="list-style-type: none"> <li>- проведение работ, связанных с временным затоплением земель, не относящихся к землям сельскохозяйственного назначения.</li> </ul> <p>5. В границах охранной зоны газораспределительных сетей запрещается:</p> <ul style="list-style-type: none"> <li>- строить объекты жилищно-гражданского и производственного назначения;</li> <li>- сносить и реконструировать мосты, коллекторы, автомобильные и железные дороги с расположенными на них газораспределительными сетями без предварительного выноса этих газопроводов по согласованию с эксплуатационными организациями;</li> <li>- разрушать берегоукрепительные сооружения, водопропускные устройства, земляные и иные сооружения, предохраняющие газораспределительные сети от разрушений;</li> <li>- перемещать, повреждать, засыпать и уничтожать опознавательные знаки, контрольно-измерительные пункты и другие устройства газораспределительных сетей;</li> <li>- устраивать свалки и склады, разливать растворы кислот, солей, щелочей и других химически активных веществ;</li> <li>- огораживать и перегородивать охранные зоны, препятствовать доступу персонала эксплуатационных организаций к газораспределительным сетям, проведению обслуживания и устранению повреждений газораспределительных сетей;</li> <li>- разводить огонь и размещать источники огня;</li> <li>- рыть погребов, копать и обрабатывать почву сельскохозяйственными и мелкоративными орудиями и механизмами на глубину более 0,3 метра;</li> <li>- открывать калитки и двери газорегуляторных пунктов, станций катодной и дренажной защиты, люки подземных колодцев, включать или отключать электроснабжение средств связи, освещения и систем телемеханики;</li> <li>- набрасывать, приставлять и привязывать к опорам и надземным газопроводам, ограждениям и зданиям газораспределительных сетей посторонние предметы, лестницы, влезать на них;</li> <li>- самовольно подключаться к газораспределительным сетям.</li> </ul>	
4	Водоохранная зона	Водный кодекс Российской Федерации

	<ul style="list-style-type: none"> <li>- использование сточных вод в целях повышения почвенного плодородия;</li> <li>- размещение кладбищ, скотомогильников, объектов размещения отходов производства и потребления, химических, взрывчатых, токсичных, отравляющих и ядовитых веществ, пунктов захоронения радиоактивных отходов, а также загрязнение территории загрязняющими веществами, предельно допустимые концентрации которых в водах водных объектов рыбохозяйственного значения не установлены;</li> <li>- осуществление авиационных мер по борьбе с вредными организмами;</li> <li>- движение и стоянка транспортных средств (кроме специальных транспортных средств), за исключением их движения по дорогам и стоянки на дорогах и в специально оборудованных местах, имеющих твердое покрытие;</li> <li>- строительство и реконструкция автозаправочных станций, складов горюче-смазочных материалов (за исключением случаев, если автозаправочные станции, склады горюче-смазочных материалов размещены на территориях портов, инфраструктуры внутренних водных путей, в том числе баз (сооружений) для стоянки маломерных судов, объектов органов федеральной службы безопасности), станций технического обслуживания, используемых для технического осмотра и ремонта транспортных средств, осуществление мойки транспортных средств;</li> <li>- хранение пестицидов и агрохимикатов (за исключением хранения агрохимикатов в специализированных хранилищах на территориях морских портов за пределами границ прибрежных защитных полос), применение пестицидов и агрохимикатов;</li> <li>- сброс сточных, в том числе дренажных, вод;</li> <li>- разведка и добыча общераспространенных полезных ископаемых (за исключением случаев, если разведка и добыча общераспространенных полезных ископаемых осуществляются пользователями недр, осуществляющими разведку и добычу иных видов полезных ископаемых, в границах предоставленных им в соответствии с законодательством Российской Федерации о недрах горных отводов и (или) геологических отводов на основании утвержденного технического проекта в соответствии со ст. 19.1 Закона Российской Федерации от 21 февраля 1992 года № 2395-1 «О</li> </ul>

5	Прибрежная защитная полоса	<p>недра»).</p> <p>В границах прибрежных защитных полос запрещается:</p> <ul style="list-style-type: none"> <li>- использование сточных вод в целях повышения почвенного плодородия;</li> <li>- размещение кладбищ, скотомогильников, объектов размещения отходов производства и потребления, химических, взрывчатых, токсичных, отравляющих и ядовитых веществ, пунктов захоронения радиоактивных отходов, а также загрождение территории загрязняющими веществами, предельно допустимые концентрации которых в водах водных объектов рыбохозяйственного значения не установлены;</li> <li>- осуществление авиационных мер по борьбе с вредными организмами;</li> <li>- движение и стоянка транспортных средств (кроме специальных транспортных средств), за исключением их движения по дорогам и стоянки на дорогах и в специально оборудованных местах, имеющих твердое покрытие;</li> <li>- строительство и реконструкция автозаправочных станций, складов горюче-смазочных материалов (за исключением случаев, если автозаправочные станции, склады горюче-смазочных материалов размещены на территориях портов, инфраструктуры внутренних водных путей, в том числе баз (сооружений) для стоянки маломерных судов, объектов органов федеральной службы безопасности), станций технического обслуживания, используемых для технического осмотра и ремонта транспортных средств, осуществление мойки транспортных средств;</li> <li>- хранение пестицидов и агрохимикатов (за исключением хранения агрохимикатов в специализированных хранилищах на территориях морских портов за пределами границ прибрежных защитных полос), применение пестицидов и агрохимикатов;</li> <li>- сброс сточных, в том числе дренажных, вод;</li> <li>- разведка и добыча общераспространенных полезных ископаемых (за исключением случаев, если разведка и добыча общераспространенных полезных ископаемых осуществляются пользователями недр, осуществляющими разведку и добычу иных видов полезных ископаемых, в границах предоставленных им в соответствии с законодательством Российской Федерации о недрах горных отводов и (или) геологических отводов на основании</li> </ul>	Водный кодекс Российской Федерации
---	----------------------------	--	------------------------------------

		<p>утвержденного технического проекта в соответствии со ст. 19.1 Закона Российской Федерации от 21 февраля 1992 года № 2395-1 «О недрах»);</p> <ul style="list-style-type: none"> <li>- распашка земель;</li> <li>- размещение отходов размываемых грунтов;</li> <li>- выпас сельскохозяйственных животных и организация для них летних лагерей, ванн.</li> </ul>	
6	<p>Зоны санитарной охраны источников питьевого и хозяйственно-бытового водоснабжения, а также устанавливаемые в случаях, предусмотренных Водным кодексом Российской Федерации, в отношении подземных водных объектов зоны специальной охраны</p>	<p>В зоне санитарной охраны источников питьевого и хозяйственно-бытового водоснабжения запрещается сброс сточных, в том числе дренажных, вод.</p> <p>На территории зоны санитарной охраны подземных источников водоснабжения:</p> <p>1. В первом поясе не допускается:</p> <ul style="list-style-type: none"> <li>- посадка высокоствольных деревьев;</li> <li>- все виды строительства, не имеющие непосредственного отношения к эксплуатации, реконструкции и расширению водопроводных сооружений, в том числе прокладка трубопроводов различного назначения;</li> <li>- размещение жилых и хозяйственно-бытовых зданий;</li> <li>- проживание людей;</li> <li>- применение ядохимикатов и удобрений.</li> </ul> <p>2. Во втором поясе запрещено:</p> <ul style="list-style-type: none"> <li>- закачка отработанных вод в подземные горизонты, подземное складирование твердых отходов и разработка недр земли;</li> <li>- размещение кладбищ, скотомогильников, полей ассенизации, полей фильтрации, навозохранилищ, силосных траншей, животноводческих и птицеводческих предприятий и других объектов, обусловливающих опасность микробного загрязнения подземных вод;</li> <li>- применение удобрений и ядохимикатов;</li> <li>- рубка леса главного пользования и реконструкции;</li> <li>- размещение складов горюче-смазочных материалов, ядохимикатов и минеральных удобрений, накопителей промышленных шламохранилищ и других объектов, обусловливающих опасность химического загрязнения подземных вод.</li> </ul> <p>Бурение новых скважин и новое строительство, связанное с нарушением почвенного покрова, производится при обязательном</p>	<p>Водный кодекс Российской Федерации</p> <p>СанПиН 2.1.4.1110-02 «Зоны санитарной охраны источников водоснабжения и водопроводов питьевого назначения»</p>

	<p>согласовании с центром государственного санитарно-эпидемиологического надзора.</p> <p>3. В третьем поясе запрещено:</p> <ul style="list-style-type: none"> <li>- закачка отработанных вод в подземные горизонты, подземное складирование твёрдых отходов и разработка недр земли;</li> <li>- размещение складов горюче-смазочных материалов, ядохимикатов и минеральных удобрений, накопителей промстоков, шламохранилищ и других объектов, обуславливающих опасность химического загрязнения подземных вод. Размещение таких объектов допускается в пределах третьего пояса зоны санитарной охраны только при использовании защищённых подземных вод, при условии выполнения специальных мероприятий по защите водоносного горизонта от загрязнения при наличии санитарно-эпидемиологического заключения центра государственного санитарно-эпидемиологического надзора, выданного с учётом заключения органов геологического контроля.</li> <li>Бурение новых скважин и новое строительство, связанное с нарушением почвенного покрова, производится при обязательном согласовании с центром государственного санитарно-эпидемиологического надзора.</li> </ul> <p>На территории зоны санитарной охраны поверхностных источников водоснабжения:</p> <p>1. В первом поясе не допускается:</p> <ul style="list-style-type: none"> <li>- посадка высокоствольных деревьев;</li> <li>- все виды строительства, не имеющие непосредственного отношения к эксплуатации, реконструкции и расширению водопроводных сооружений, в том числе прокладка трубопроводов различного назначения;</li> <li>- размещение жилых и хозяйственно-бытовых зданий;</li> <li>- проживание людей;</li> <li>- применение ядохимикатов и удобрений;</li> <li>- спуск любых сточных вод, в том числе сточных вод водного транспорта;</li> <li>- купание, стирка белья, водопой скота и другие виды водопользования, оказывающие влияние на качество воды.</li> </ul>	
--	---	--

2. Во втором поясе не допускается:

- рубка леса главного пользования и реконструкции, а также закрепление за лесозаготовительными предприятиями древесины на корню и лесосечного фонда долгосрочного пользования (допускается только рубки ухода и санитарные рубки леса);
  - расположение стойбищ и выпас скота, а также всякое другое использование водоема и земельных участков, лесных угодий в пределах прибрежной полосы шириной не менее 500 м, которое может привести к ухудшению качества или уменьшению количества воды источника водоснабжения;
  - отведение сточных вод в зоне водосбора источника водоснабжения, включая его притоки, не отвечающих гигиеническим требованиям к охране поверхностных вод;
  - размещение кладбищ, скотомогильников, полей ассенизации, полей фильтрации, навозохранилищ, силосных траншей, животноводческих и птицеводческих предприятий и других объектов, обуславливающих опасность микробного загрязнения подземных вод;
  - применение удобрений и ядохимикатов;
  - рубка леса главного пользования и реконструкции;
  - сброс промышленных, сельскохозяйственных, городских и ливневых сточных вод, содержание в которых химических веществ и микроорганизмов превышает установленные санитарными правилами гигиенические нормативы качества воды (с учетом Определения Верховного Суда Российской Федерации от 25.09.2014 № АПЛ14-393);
  - размещение складов горюче-смазочных материалов, ядохимикатов и минеральных удобрений, накопителей промстоков, шламоохранилищ и других объектов, обуславливающих опасность химического загрязнения подземных вод.
- Регулирование отведения территории для нового строительства жилых, промышленных и сельскохозяйственных объектов, а также согласование изменений технологий действующих предприятий, связанных с повышением степени опасности загрязнения сточными водами источника водоснабжения производится при согласовании с центром государственного санитарно-эпидемиологического надзора.

	<p>Все работы, в том числе добыча песка, гравия, донноуглубительные, в пределах акватории зоны санитарной охраны допускаются по согласованию с центром государственного санитарно - эпидемиологического надзора лишь при обосновании гидрологических расчетами отсутствия ухудшения качества воды в створе водозабора.</p> <p>Использование химических методов борьбы с эвтрофикацией водоемов допускается при условии применения препаратов, имеющих положительное санитарно - эпидемиологическое заключение государственной санитарно - эпидемиологической службы Российской Федерации.</p> <p>Использование источников водоснабжения в пределах второго пояса зоны санитарной охраны для купания, туризма, водного спорта и рыбной ловли допускается в установленных местах при условии соблюдения гигиенических требований к охране поверхностных вод, а также гигиенических требований к зонам рекреации водных объектов.</p> <p>3. В третьем поясе не допускается отведение сточных вод в зоне водосбора источника водоснабжения, включая его притоки, не отвечающих гигиеническим требованиям к охране поверхностных вод.</p> <p>Регулирование отведения территории для нового строительства жилых, промышленных и сельскохозяйственных объектов, а также согласование изменений технологий действующих предприятий, связанных с повышением степени опасности загрязнения сточными водами источника водоснабжения производится при согласовании с центром государственного санитарно-эпидемиологического надзора.</p> <p>Все работы, в том числе добыча песка, гравия, донноуглубительные, в пределах акватории зоны санитарной охраны допускаются по согласованию с центром государственного санитарно - эпидемиологического надзора лишь при обосновании гидрологических расчетами отсутствия ухудшения качества воды в створе водозабора.</p> <p>Использование химических методов борьбы с эвтрофикацией водоемов допускается при условии применения препаратов, имеющих положительное санитарно - эпидемиологическое</p>	
--	---	--

7	Зоны затопления и подтопления	<p>заключение государственной санитарно - эпидемиологической службы Российской Федерации.</p> <p>В зонах затопления и подтопления запрещается:</p> <ul style="list-style-type: none"> <li>- строительство объектов капитального строительства, не обеспеченных сооружениями и (или) методами инженерной защиты территорий и объектов от негативного воздействия вод;</li> <li>- использование сточных вод в целях повышения почвенного плодородия;</li> <li>- размещение кладбищ, скотомогильников, объектов размещения отходов производства и потребления, химических, взрывчатых, токсичных, отравляющих веществ, пунктов хранения и захоронения радиоактивных отходов;</li> <li>- осуществление авиационных мер по борьбе с вредными организмами.</li> </ul>	Водный кодекс Российской Федерации
8	Санитарно-защитная зона	<p>В границах санитарно-защитной зоны не допускается использования земельных участков в целях:</p> <ul style="list-style-type: none"> <li>- размещения жилой застройки, объектов образовательного и медицинского назначения, спортивных сооружений открытого типа, организацией отдыха детей и их оздоровления, зон рекреационного назначения и для ведения садоводства;</li> <li>- размещения объектов для производства и хранения лекарственных средств, объектов пищевых отраслей промышленности, оптовых складов продовольственного сырья и пищевой продукции, комплексов водопроводных сооружений для подготовки и хранения питьевой воды, использования земельных участков в целях производства, хранения и переработки сельскохозяйственной продукции, предназначенной для дальнейшего использования в качестве пищевой продукции, если химическое, физическое и (или) биологическое воздействие объекта, в отношении которого установлена санитарно-защитная зона, приведет к нарушению качества и безопасности таких средств, сырья, воды и продукции в соответствии с установленными требованиями.</li> </ul>	Постановление Правительства Российской Федерации от 03.03.2018 № 222 «Об утверждении Правил установления санитарно-защитных зон и использования земельных участков, расположенных в границах санитарно-защитных зон»

Приложение № 1  
к правилам землепользования и застройки  
Карачунского сельского поселения  
Рамонского муниципального района  
Воронежской области

СВЕДЕНИЯ О ГРАНИЦАХ ТЕРРИТОРИАЛЬНЫХ ЗОН,  
СОДЕРЖАЩИЕ ГРАФИЧЕСКОЕ ОПИСАНИЕ МЕСТОПОЛОЖЕНИЯ  
ГРАНИЦ ТЕРРИТОРИАЛЬНЫХ ЗОН, ПЕРЕЧЕНЬ КООРДИНАТ  
ХАРАКТЕРНЫХ ТОЧЕК ГРАНИЦ ТЕРРИТОРИАЛЬНЫХ ЗОН  
СЕЛА КАРАЧУН

## ОПИСАНИЕ МЕСТОПОЛОЖЕНИЯ ГРАНИЦ

Зона застройки индивидуальными жилыми домами села Карачун - Ж1/1

---

(наименование объекта, местоположение границ которого описано  
(далее - объект)

## Раздел 1

Сведения об объекте		
№ п/п	Характеристики объекта	Описание характеристик
1	2	3
1	Местоположение объекта	Воронежская область, Рамонский муниципальный район, Карачунское сельское поселение, село Карачун
2	Площадь объекта $\pm$ величина погрешности определения площади ( $P \pm \text{Дельта } P$ )	3084395 +/- 6147 м <sup>2</sup>
3	Иные характеристики объекта	-

## Раздел 2

Сведения о местоположении границ объекта					
1. Система координат: МСК - 36, зона 1					
2. Сведения о характерных точках границ объекта					
Обозначение характерных точек границ	Координаты, м		Метод определения координат характерной точки	Средняя квадратическая погрешность положения характерной точки (Mt), м	Описание обозначения точки на местности (при наличии)
	X	Y			
1	2	3	4	5	6
1	553539.61	1310389.99	Картометрический	1.00	-
2	553526.55	1310392.05	Картометрический	1.00	-
3	553499.08	1310396.46	Картометрический	1.00	-
4	553429.54	1310382.13	Картометрический	1.00	-
5	553413.38	1310381.72	Картометрический	1.00	-
6	553409.23	1310381.55	Картометрический	1.00	-
7	553399.99	1310386.76	Картометрический	1.00	-
8	553388.77	1310395.79	Картометрический	1.00	-
9	553389.60	1310414.72	Картометрический	1.00	-
10	553389.85	1310425.46	Картометрический	1.00	-
11	553387.22	1310426.09	Картометрический	1.00	-
12	553386.14	1310426.93	Картометрический	1.00	-
13	553368.98	1310440.92	Картометрический	1.00	-
14	553368.09	1310441.28	Картометрический	1.00	-
15	553361.67	1310441.94	Картометрический	1.00	-
16	553358.37	1310441.76	Картометрический	1.00	-
17	553348.83	1310439.24	Картометрический	1.00	-
18	553329.62	1310436.25	Картометрический	1.00	-
19	553325.20	1310419.57	Картометрический	1.00	-
20	553318.36	1310420.87	Картометрический	1.00	-
21	553310.12	1310438.77	Картометрический	1.00	-
22	553309.65	1310441.03	Картометрический	1.00	-
23	553308.27	1310441.36	Картометрический	1.00	-
24	553306.39	1310456.85	Картометрический	1.00	-
25	553306.10	1310458.28	Картометрический	1.00	-
26	553302.94	1310473.60	Картометрический	1.00	-
27	553301.75	1310525.63	Картометрический	1.00	-
28	553276.09	1310525.07	Картометрический	1.00	-
29	553259.70	1310524.71	Картометрический	1.00	-
30	553259.71	1310524.38	Картометрический	1.00	-
31	553256.05	1310516.60	Картометрический	1.00	-
32	553253.88	1310516.96	Картометрический	1.00	-
33	553254.16	1310517.88	Аналитический	0.10	-
34	553257.17	1310519.89	Аналитический	0.10	-

1	2	3	4	5	6
35	553258.87	1310523.12	Аналитический	0.10	-
36	553259.13	1310524.38	Аналитический	0.10	-
37	553247.54	1310526.75	Аналитический	0.10	-
38	553220.47	1310532.63	Картометрический	1.00	-
39	553201.34	1310536.73	Аналитический	0.10	-
40	553192.03	1310540.77	Картометрический	1.00	-
41	553189.50	1310541.37	Аналитический	0.10	-
42	553181.74	1310540.89	Аналитический	0.10	-
43	553178.24	1310541.21	Аналитический	0.10	-
44	553178.48	1310544.30	Картометрический	1.00	-
45	553141.75	1310553.64	Картометрический	1.00	-
46	553083.60	1310566.12	Картометрический	1.00	-
47	553058.93	1310571.41	Картометрический	1.00	-
48	553032.59	1310585.05	Картометрический	1.00	-
49	553023.93	1310588.96	Картометрический	1.00	-
50	553014.55	1310593.18	Картометрический	1.00	-
51	552991.74	1310599.94	Картометрический	1.00	-
52	552980.09	1310603.39	Аналитический	0.10	-
53	552979.96	1310605.48	Аналитический	0.10	-
54	552952.72	1310624.56	Аналитический	0.10	-
55	552908.67	1310656.98	Аналитический	0.10	-
56	552906.63	1310651.95	Картометрический	1.00	-
57	552890.62	1310666.79	Картометрический	1.00	-
58	552866.18	1310688.30	Картометрический	1.00	-
59	552853.50	1310698.48	Картометрический	1.00	-
60	552842.92	1310706.44	Картометрический	1.00	-
61	552826.67	1310715.42	Картометрический	1.00	-
62	552800.09	1310725.98	Картометрический	1.00	-
63	552765.38	1310736.15	Картометрический	1.00	-
64	552745.42	1310741.88	Картометрический	1.00	-
65	552717.70	1310750.25	Картометрический	1.00	-
66	552675.64	1310759.96	Картометрический	1.00	-
67	552659.00	1310763.81	Картометрический	1.00	-
68	552633.45	1310767.75	Картометрический	1.00	-
69	552604.49	1310774.70	Картометрический	1.00	-
70	552581.72	1310780.88	Картометрический	1.00	-
71	552588.29	1310772.75	Картометрический	1.00	-
72	552590.65	1310757.43	Картометрический	1.00	-
73	552592.26	1310740.28	Картометрический	1.00	-
74	552594.45	1310721.36	Картометрический	1.00	-
75	552595.59	1310704.09	Картометрический	1.00	-
76	552595.95	1310686.08	Картометрический	1.00	-
77	552595.97	1310666.11	Картометрический	1.00	-
78	552593.67	1310640.96	Картометрический	1.00	-
79	552587.24	1310618.91	Картометрический	1.00	-
80	552573.55	1310596.69	Картометрический	1.00	-
81	552557.44	1310578.12	Картометрический	1.00	-
82	552533.42	1310561.44	Картометрический	1.00	-

1	2	3	4	5	6
83	552497.77	1310547.85	Картометрический	1.00	-
84	552464.34	1310548.55	Картометрический	1.00	-
85	552395.83	1310574.17	Картометрический	1.00	-
86	552315.88	1310608.08	Картометрический	1.00	-
87	552317.57	1310619.90	Картометрический	1.00	-
88	552293.15	1310624.25	Картометрический	1.00	-
89	552198.72	1310663.03	Картометрический	1.00	-
90	552120.87	1310694.36	Картометрический	1.00	-
91	552087.22	1310702.03	Картометрический	1.00	-
92	552054.42	1310701.90	Картометрический	1.00	-
93	552045.49	1310702.19	Аналитический	0.10	-
94	552045.03	1310705.23	Аналитический	0.10	-
95	552043.92	1310705.07	Аналитический	0.10	-
96	552022.70	1310697.66	Картометрический	1.00	-
97	552020.84	1310703.83	Аналитический	0.10	-
98	551987.09	1310694.31	Аналитический	0.10	-
99	551975.38	1310689.32	Аналитический	0.10	-
100	551941.75	1310685.97	Аналитический	0.10	-
101	551947.43	1310657.90	Аналитический	0.10	-
102	551924.04	1310655.82	Аналитический	0.10	-
103	551921.54	1310668.74	Аналитический	0.10	-
104	551870.86	1310650.23	Аналитический	0.10	-
105	551844.64	1310643.69	Аналитический	0.10	-
106	551812.59	1310626.58	Аналитический	0.10	-
107	551780.15	1310606.30	Аналитический	0.10	-
108	551775.95	1310602.25	Аналитический	0.10	-
109	551771.62	1310645.26	Аналитический	0.10	-
110	551753.29	1310632.47	Аналитический	0.10	-
111	551722.54	1310584.35	Аналитический	0.10	-
112	551696.45	1310548.91	Аналитический	0.10	-
113	551687.61	1310539.50	Аналитический	0.10	-
114	551631.51	1310503.89	Аналитический	0.10	-
115	551595.19	1310494.93	Аналитический	0.10	-
116	551573.02	1310479.81	Аналитический	0.10	-
117	551527.02	1310484.61	Аналитический	0.10	-
118	551497.72	1310475.23	Аналитический	0.10	-
119	551458.55	1310467.37	Картометрический	1.00	-
120	551440.09	1310463.68	Аналитический	0.10	-
121	551376.81	1310455.73	Аналитический	0.10	-
122	551318.78	1310440.53	Аналитический	0.10	-
123	551291.44	1310436.05	Аналитический	0.10	-
124	551252.36	1310424.63	Аналитический	0.10	-
125	551250.82	1310435.05	Аналитический	0.10	-
126	551226.08	1310432.64	Аналитический	0.10	-
127	551229.13	1310413.37	Картометрический	1.00	-
128	551179.35	1310408.59	Аналитический	0.10	-
129	551177.01	1310422.18	Аналитический	0.10	-
130	551127.17	1310417.31	Аналитический	0.10	-

1	2	3	4	5	6
131	551127.89	1310413.09	Картометрический	1.00	-
132	551129.05	1310406.32	Картометрический	1.00	-
133	551053.22	1310396.07	Картометрический	1.00	-
134	551049.47	1310397.38	Аналитический	0.10	-
135	551058.02	1310421.66	Аналитический	0.10	-
136	551043.38	1310418.69	Аналитический	0.10	-
137	551043.59	1310399.43	Аналитический	0.10	-
138	551025.45	1310403.85	Картометрический	1.00	-
139	551021.45	1310404.82	Картометрический	1.00	-
140	550996.94	1310410.80	Картометрический	1.00	-
141	550937.72	1310414.03	Картометрический	1.00	-
142	550936.38	1310413.94	Картометрический	1.00	-
143	550924.02	1310219.57	Картометрический	1.00	-
144	550922.80	1310203.50	Картометрический	1.00	-
145	550895.68	1310131.88	Картометрический	1.00	-
146	550886.77	1310095.58	Картометрический	1.00	-
147	551102.53	1310113.28	Картометрический	1.00	-
148	551328.51	1310135.91	Картометрический	1.00	-
149	551343.25	1310099.80	Картометрический	1.00	-
150	551348.02	1310082.90	Картометрический	1.00	-
151	551352.40	1310072.07	Картометрический	1.00	-
152	551349.40	1310072.55	Картометрический	1.00	-
153	551347.11	1310055.40	Картометрический	1.00	-
154	551359.97	1310053.36	Картометрический	1.00	-
155	551404.20	1309944.05	Картометрический	1.00	-
156	551404.23	1309873.70	Картометрический	1.00	-
157	551404.25	1309843.19	Картометрический	1.00	-
158	551391.68	1309694.21	Картометрический	1.00	-
159	551298.94	1309652.46	Картометрический	1.00	-
160	551350.22	1309584.11	Картометрический	1.00	-
161	551359.96	1309571.11	Картометрический	1.00	-
162	551368.10	1309560.26	Картометрический	1.00	-
163	551400.61	1309516.91	Картометрический	1.00	-
164	551468.07	1309354.79	Картометрический	1.00	-
165	551511.32	1309365.96	Картометрический	1.00	-
166	551621.08	1309208.25	Картометрический	1.00	-
167	551686.74	1309246.19	Картометрический	1.00	-
168	551689.54	1309232.22	Картометрический	1.00	-
169	551725.44	1309179.72	Картометрический	1.00	-
170	551765.50	1309139.51	Картометрический	1.00	-
171	551810.42	1309113.68	Картометрический	1.00	-
172	551818.04	1309107.33	Картометрический	1.00	-
173	551834.81	1309095.54	Картометрический	1.00	-
174	551838.25	1309096.37	Картометрический	1.00	-
175	551938.26	1308988.46	Картометрический	1.00	-
176	551950.27	1308932.42	Картометрический	1.00	-
177	552010.32	1308833.33	Картометрический	1.00	-
178	552012.32	1308773.26	Картометрический	1.00	-

1	2	3	4	5	6
179	552104.16	1308616.22	Картометрический	1.00	-
180	552131.59	1308519.89	Картометрический	1.00	-
181	552170.56	1308528.82	Картометрический	1.00	-
182	552209.53	1308537.84	Картометрический	1.00	-
183	552248.50	1308546.85	Картометрический	1.00	-
184	552287.48	1308555.86	Картометрический	1.00	-
185	552326.44	1308564.89	Картометрический	1.00	-
186	552365.42	1308573.90	Картометрический	1.00	-
187	552404.39	1308582.92	Картометрический	1.00	-
188	552443.36	1308591.93	Картометрический	1.00	-
189	552482.33	1308600.95	Картометрический	1.00	-
190	552521.30	1308609.95	Картометрический	1.00	-
191	552560.29	1308618.90	Картометрический	1.00	-
192	552532.88	1308715.24	Картометрический	1.00	-
193	552531.65	1308720.60	Картометрический	1.00	-
194	552503.90	1308816.85	Картометрический	1.00	-
195	552476.46	1308913.18	Картометрический	1.00	-
196	552509.39	1308922.65	Картометрический	1.00	-
197	552503.04	1308947.37	Картометрический	1.00	-
198	552482.17	1309019.80	Картометрический	1.00	-
199	552455.11	1309110.54	Картометрический	1.00	-
200	552432.88	1309187.73	Картометрический	1.00	-
201	552405.91	1309278.63	Картометрический	1.00	-
202	552397.12	1309307.19	Картометрический	1.00	-
203	552391.90	1309327.80	Картометрический	1.00	-
204	552389.95	1309335.48	Картометрический	1.00	-
205	552380.48	1309375.80	Картометрический	1.00	-
206	552374.78	1309404.01	Картометрический	1.00	-
207	552367.89	1309442.93	Картометрический	1.00	-
208	552355.39	1309512.28	Картометрический	1.00	-
209	552345.78	1309570.33	Картометрический	1.00	-
210	552340.26	1309602.75	Картометрический	1.00	-
211	552336.17	1309626.15	Картометрический	1.00	-
212	552332.46	1309646.24	Картометрический	1.00	-
213	552329.15	1309665.73	Картометрический	1.00	-
214	552326.36	1309683.07	Картометрический	1.00	-
215	552326.20	1309684.24	Картометрический	1.00	-
216	552324.97	1309693.66	Картометрический	1.00	-
217	552324.12	1309700.12	Картометрический	1.00	-
218	552323.84	1309716.11	Картометрический	1.00	-
219	552324.72	1309729.13	Картометрический	1.00	-
220	552327.88	1309738.33	Картометрический	1.00	-
221	552337.44	1309752.29	Картометрический	1.00	-
222	552328.58	1309770.66	Аналитический	0.10	-
223	552368.02	1309784.59	Аналитический	0.10	-
224	552350.01	1309822.31	Аналитический	0.10	-
225	552332.23	1309865.44	Аналитический	0.10	-
226	552298.13	1309855.48	Аналитический	0.10	-

1	2	3	4	5	6
227	552287.44	1309885.86	Картометрический	1.00	-
228	552253.07	1309873.62	Картометрический	1.00	-
229	552255.58	1309867.36	Картометрический	1.00	-
230	552191.25	1309834.08	Картометрический	1.00	-
231	552187.05	1309830.91	Картометрический	1.00	-
232	552186.46	1309830.47	Картометрический	1.00	-
233	552160.50	1309854.42	Картометрический	1.00	-
234	552148.07	1309870.18	Картометрический	1.00	-
235	552126.96	1309919.20	Картометрический	1.00	-
236	552124.53	1309924.57	Картометрический	1.00	-
237	552142.11	1309928.79	Картометрический	1.00	-
238	552174.79	1309979.11	Картометрический	1.00	-
239	552207.07	1309991.56	Картометрический	1.00	-
240	552229.79	1309969.70	Картометрический	1.00	-
241	552243.39	1309984.65	Аналитический	0.10	-
242	552248.83	1309977.24	Аналитический	0.10	-
243	552253.85	1309964.90	Картометрический	1.00	-
244	552259.18	1309952.19	Картометрический	1.00	-
245	552267.01	1309941.28	Картометрический	1.00	-
246	552289.50	1309911.92	Картометрический	1.00	-
247	552312.25	1309928.72	Картометрический	1.00	-
248	552322.60	1309935.60	Аналитический	0.10	-
249	552339.33	1309917.98	Аналитический	0.10	-
250	552359.12	1309894.75	Аналитический	0.10	-
251	552370.59	1309874.14	Картометрический	1.00	-
252	552405.18	1309890.89	Аналитический	0.10	-
253	552470.86	1309889.71	Аналитический	0.10	-
254	552489.57	1309890.21	Картометрический	1.00	-
255	552507.88	1309973.23	Картометрический	1.00	-
256	552478.01	1309986.11	Картометрический	1.00	-
257	552480.88	1309996.28	Аналитический	0.10	-
258	552491.26	1310014.36	Аналитический	0.10	-
259	552499.14	1310023.03	Картометрический	1.00	-
260	552507.70	1310052.30	Картометрический	1.00	-
261	552525.47	1310047.08	Картометрический	1.00	-
262	552545.54	1310040.86	Картометрический	1.00	-
263	552539.31	1310009.60	Картометрический	1.00	-
264	552535.71	1309993.13	Картометрический	1.00	-
265	552556.12	1309989.42	Картометрический	1.00	-
266	552562.03	1310003.76	Картометрический	1.00	-
267	552562.24	1310003.71	Картометрический	1.00	-
268	552564.89	1310004.53	Картометрический	1.00	-
269	552577.05	1310001.14	Картометрический	1.00	-
270	552590.64	1310006.11	Картометрический	1.00	-
271	552649.32	1309995.46	Картометрический	1.00	-
272	552640.73	1309981.54	Картометрический	1.00	-
273	552631.52	1309946.17	Картометрический	1.00	-
274	552659.18	1309938.57	Картометрический	1.00	-

1	2	3	4	5	6
275	552692.40	1309929.13	Картометрический	1.00	-
276	552733.97	1309918.16	Картометрический	1.00	-
277	552779.01	1309904.18	Картометрический	1.00	-
278	552791.56	1309900.51	Картометрический	1.00	-
279	552785.46	1309886.32	Картометрический	1.00	-
280	552785.53	1309882.32	Картометрический	1.00	-
281	552751.41	1309873.08	Картометрический	1.00	-
282	552746.15	1309868.89	Картометрический	1.00	-
283	552747.65	1309783.78	Картометрический	1.00	-
284	552655.24	1309832.04	Картометрический	1.00	-
285	552649.86	1309829.95	Картометрический	1.00	-
286	552643.06	1309827.39	Картометрический	1.00	-
287	552640.06	1309826.31	Картометрический	1.00	-
288	552646.57	1309824.55	Картометрический	1.00	-
289	552698.56	1309799.19	Картометрический	1.00	-
290	552774.83	1309758.39	Аналитический	0.10	-
291	552787.55	1309745.91	Аналитический	0.10	-
292	552624.45	1309746.78	Аналитический	0.10	-
293	552605.46	1309767.15	Аналитический	0.10	-
294	552595.20	1309758.42	Аналитический	0.10	-
295	552549.49	1309751.36	Аналитический	0.10	-
296	552552.94	1309797.18	Аналитический	0.10	-
297	552524.39	1309800.19	Аналитический	0.10	-
298	552493.61	1309802.96	Аналитический	0.10	-
299	552474.52	1309805.44	Картометрический	1.00	-
300	552466.09	1309803.17	Картометрический	1.00	-
301	552431.75	1309781.68	Картометрический	1.00	-
302	552435.95	1309739.50	Картометрический	1.00	-
303	552351.78	1309736.73	Картометрический	1.00	-
304	552352.08	1309741.83	Картометрический	1.00	-
305	552343.35	1309726.32	Картометрический	1.00	-
306	552342.27	1309716.09	Картометрический	1.00	-
307	552342.54	1309702.08	Картометрический	1.00	-
308	552344.17	1309685.67	Картометрический	1.00	-
309	552346.91	1309668.66	Картометрический	1.00	-
310	552350.19	1309649.39	Картометрический	1.00	-
311	552353.89	1309629.33	Картометрический	1.00	-
312	552358.02	1309605.72	Аналитический	0.10	-
313	552363.27	1309572.86	Аналитический	0.10	-
314	552373.09	1309515.27	Аналитический	0.10	-
315	552409.79	1309514.36	Аналитический	0.10	-
316	552450.72	1309478.85	Аналитический	0.10	-
317	552512.36	1309461.22	Аналитический	0.10	-
318	552558.96	1309443.08	Аналитический	0.10	-
319	552493.10	1309364.38	Картометрический	1.00	-
320	552457.88	1309329.02	Картометрический	1.00	-
321	552413.52	1309337.59	Картометрический	1.00	-
322	552407.30	1309339.75	Картометрический	1.00	-

1	2	3	4	5	6
323	552413.66	1309310.80	Картометрический	1.00	-
324	552421.56	1309282.06	Картометрический	1.00	-
325	552448.81	1309191.46	Картометрический	1.00	-
326	552470.22	1309114.84	Картометрический	1.00	-
327	552496.76	1309023.77	Картометрический	1.00	-
328	552518.58	1308952.24	Аналитический	0.10	-
329	552530.96	1308911.05	Аналитический	0.10	-
330	552537.59	1308888.47	Аналитический	0.10	-
331	552538.86	1308888.76	Аналитический	0.10	-
332	552555.35	1308892.58	Аналитический	0.10	-
333	552695.02	1308924.91	Аналитический	0.10	-
334	552705.51	1308946.77	Аналитический	0.10	-
335	552688.66	1309001.29	Картометрический	1.00	-
336	552710.11	1309072.99	Картометрический	1.00	-
337	552725.81	1309105.88	Картометрический	1.00	-
338	552749.08	1309154.59	Картометрический	1.00	-
339	552760.55	1309165.58	Картометрический	1.00	-
340	552785.40	1309178.60	Картометрический	1.00	-
341	552791.78	1309180.94	Картометрический	1.00	-
342	552824.68	1309193.01	Картометрический	1.00	-
343	552830.35	1309193.93	Картометрический	1.00	-
344	552879.94	1309201.98	Картометрический	1.00	-
345	552915.47	1309199.52	Картометрический	1.00	-
346	552926.77	1309204.70	Аналитический	0.10	-
347	552955.06	1309217.69	Аналитический	0.10	-
348	553001.89	1309239.18	Аналитический	0.10	-
349	553002.11	1309407.82	Аналитический	0.10	-
350	553065.44	1309397.99	Аналитический	0.10	-
351	553106.12	1309398.80	Аналитический	0.10	-
352	553137.62	1309405.75	Аналитический	0.10	-
353	553166.70	1309418.68	Аналитический	0.10	-
354	553192.27	1309425.75	Аналитический	0.10	-
355	553238.74	1309419.67	Аналитический	0.10	-
356	553252.45	1309427.00	Аналитический	0.10	-
357	553289.46	1309454.16	Аналитический	0.10	-
358	553315.11	1309464.63	Аналитический	0.10	-
359	553326.49	1309482.18	Аналитический	0.10	-
360	553333.93	1309552.36	Аналитический	0.10	-
361	553324.29	1309577.15	Аналитический	0.10	-
362	553302.11	1309609.83	Аналитический	0.10	-
363	553296.58	1309628.60	Аналитический	0.10	-
364	553295.53	1309658.28	Аналитический	0.10	-
365	553292.57	1309678.69	Аналитический	0.10	-
366	553278.13	1309716.29	Аналитический	0.10	-
367	553277.93	1309746.80	Картометрический	1.00	-
368	553291.27	1309776.18	Картометрический	1.00	-
369	553293.14	1309790.28	Картометрический	1.00	-
370	553297.33	1309821.81	Картометрический	1.00	-

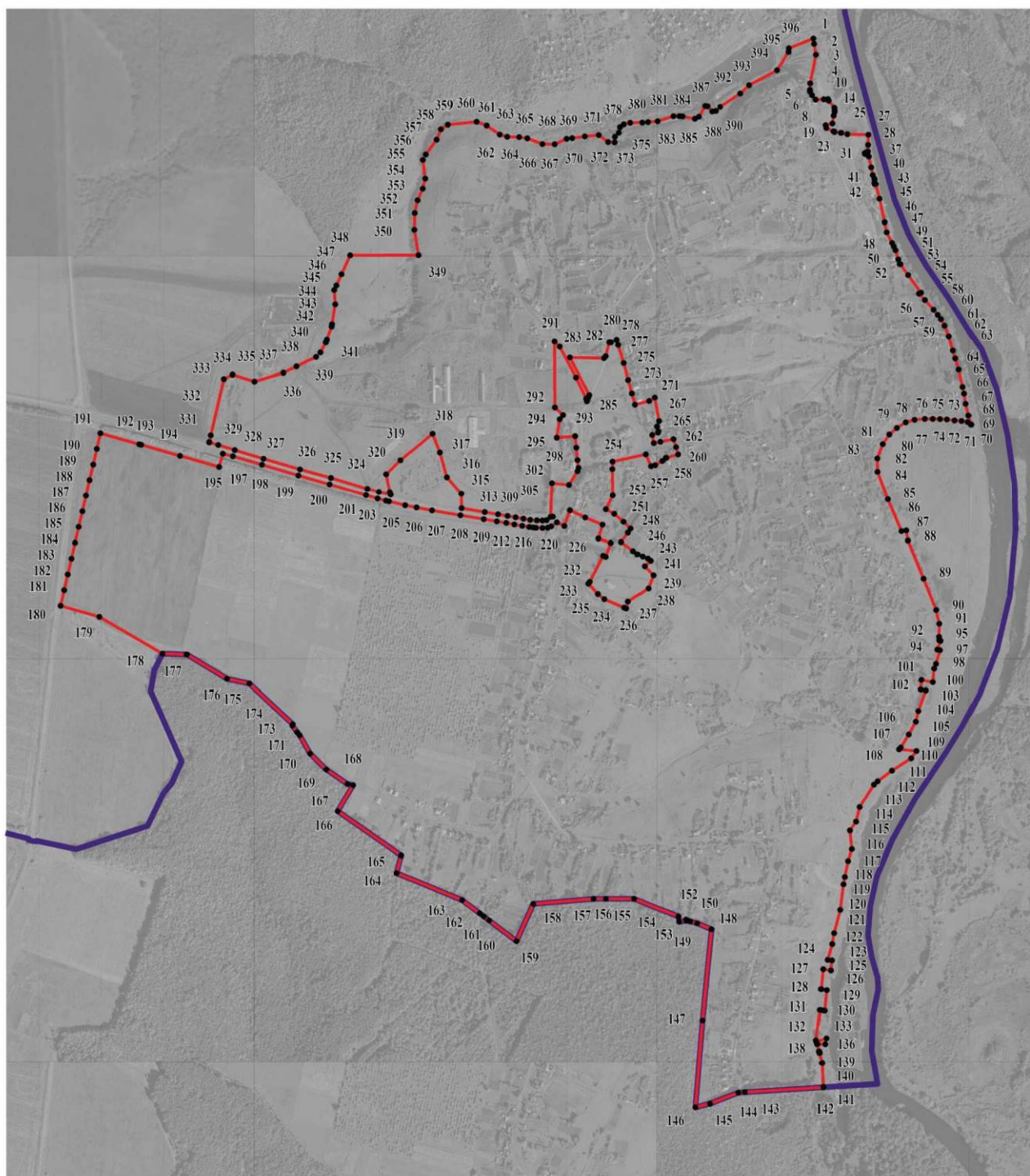
1	2	3	4	5	6
371	553300.61	1309856.49	Картометрический	1.00	-
372	553283.32	1309879.74	Картометрический	1.00	-
373	553282.67	1309895.85	Картометрический	1.00	-
374	553296.38	1309896.41	Картометрический	1.00	-
375	553306.76	1309906.36	Картометрический	1.00	-
376	553320.38	1309909.45	Картометрический	1.00	-
377	553327.36	1309918.63	Картометрический	1.00	-
378	553331.09	1309934.65	Картометрический	1.00	-
379	553331.71	1309963.45	Картометрический	1.00	-
380	553332.98	1309977.88	Картометрический	1.00	-
381	553335.06	1310001.51	Картометрический	1.00	-
382	553347.77	1310041.07	Картометрический	1.00	-
383	553347.54	1310055.55	Картометрический	1.00	-
384	553347.41	1310063.96	Картометрический	1.00	-
385	553341.39	1310094.40	Картометрический	1.00	-
386	553346.59	1310104.50	Картометрический	1.00	-
387	553373.01	1310120.25	Картометрический	1.00	-
388	553372.24	1310126.19	Картометрический	1.00	-
389	553359.69	1310137.37	Картометрический	1.00	-
390	553360.65	1310146.67	Картометрический	1.00	-
391	553370.93	1310157.55	Картометрический	1.00	-
392	553404.14	1310208.00	Картометрический	1.00	-
393	553424.58	1310230.10	Картометрический	1.00	-
394	553462.17	1310299.38	Картометрический	1.00	-
395	553505.85	1310328.45	Картометрический	1.00	-
396	553515.17	1310329.32	Картометрический	1.00	-
1	553539.61	1310389.99	Картометрический	1.00	-

## 3. Сведения о характерных точках части (частей) границы объекта

Обозначение характерных точек части границы	Координаты, м		Метод определения координат характерной точки	Средняя квадратическая погрешность положения характерной точки (Mt), м	Описание обозначения точки на местности (при наличии)
	X	Y			
1	2	3	4	5	6
Часть №					
-	-	-	-	-	-






## План границ объекта




Масштаб 1:10000

Используемые условные знаки и обозначения:

	границы территориальной зоны
	границы муниципального образования
	характерная точка границ территориальной зоны

Руководитель БУВО «Нормативно-проектный центр»

Подпись  Ю.В.Шалыгина Дата « 26 » ноября 2021 г.

Место для оттиска печати (при наличии) лица, составившего описание местоположения границ объекта

## ОПИСАНИЕ МЕСТОПОЛОЖЕНИЯ ГРАНИЦ

Общественно-деловая зона села Карачун - ОД/1

---

(наименование объекта, местоположение границ которого описано  
(далее - объект)

## Раздел 1

Сведения об объекте		
№ п/п	Характеристики объекта	Описание характеристик
1	2	3
1	Местоположение объекта	Воронежская область, Рамонский муниципальный район, Карачунское сельское поселение, село Карачун
2	Площадь объекта $\pm$ величина погрешности определения площади ( $P \pm \text{Дельта } P$ )	85451 +/- 1023 м <sup>2</sup>
3	Иные характеристики объекта	-

## Раздел 2

Сведения о местоположении границ объекта					
1. Система координат: МСК - 36, зона 1					
2. Сведения о характерных точках границ объекта					
Обозначение характерных точек границ	Координаты, м		Метод определения координат характерной точки	Средняя квадратическая погрешность положения характерной точки (Mt), м	Описание обозначения точки на местности (при наличии)
	X	Y			
1	2	3	4	5	6
1	552747.65	1309783.78	Картометрический	1.00	-
2	552746.15	1309868.89	Картометрический	1.00	-
3	552751.41	1309873.08	Картометрический	1.00	-
4	552785.53	1309882.32	Картометрический	1.00	-
5	552785.46	1309886.32	Картометрический	1.00	-
6	552791.56	1309900.51	Картометрический	1.00	-
7	552779.01	1309904.18	Картометрический	1.00	-
8	552733.97	1309918.16	Картометрический	1.00	-
9	552692.40	1309929.13	Картометрический	1.00	-
10	552659.18	1309938.57	Картометрический	1.00	-
11	552631.52	1309946.17	Картометрический	1.00	-
12	552640.73	1309981.54	Картометрический	1.00	-
13	552649.32	1309995.46	Аналитический	0.10	-
14	552590.64	1310006.11	Аналитический	0.10	-
15	552577.05	1310001.14	Аналитический	0.10	-
16	552564.89	1310004.53	Аналитический	0.10	-
17	552562.24	1310003.71	Аналитический	0.10	-
18	552562.03	1310003.76	Аналитический	0.10	-
19	552556.12	1309989.42	Аналитический	0.10	-
20	552535.71	1309993.13	Аналитический	0.10	-
21	552539.31	1310009.60	Аналитический	0.10	-
22	552545.54	1310040.86	Аналитический	0.10	-
23	552525.47	1310047.08	Картометрический	1.00	-
24	552507.70	1310052.30	Картометрический	1.00	-
25	552499.14	1310023.03	Картометрический	1.00	-
26	552491.26	1310014.36	Аналитический	0.10	-
27	552480.88	1309996.28	Аналитический	0.10	-
28	552478.01	1309986.11	Картометрический	1.00	-
29	552507.88	1309973.23	Картометрический	1.00	-
30	552489.57	1309890.21	Картометрический	1.00	-
31	552470.86	1309889.71	Аналитический	0.10	-
32	552405.18	1309890.89	Аналитический	0.10	-
33	552370.59	1309874.14	Картометрический	1.00	-
34	552359.12	1309894.75	Аналитический	0.10	-

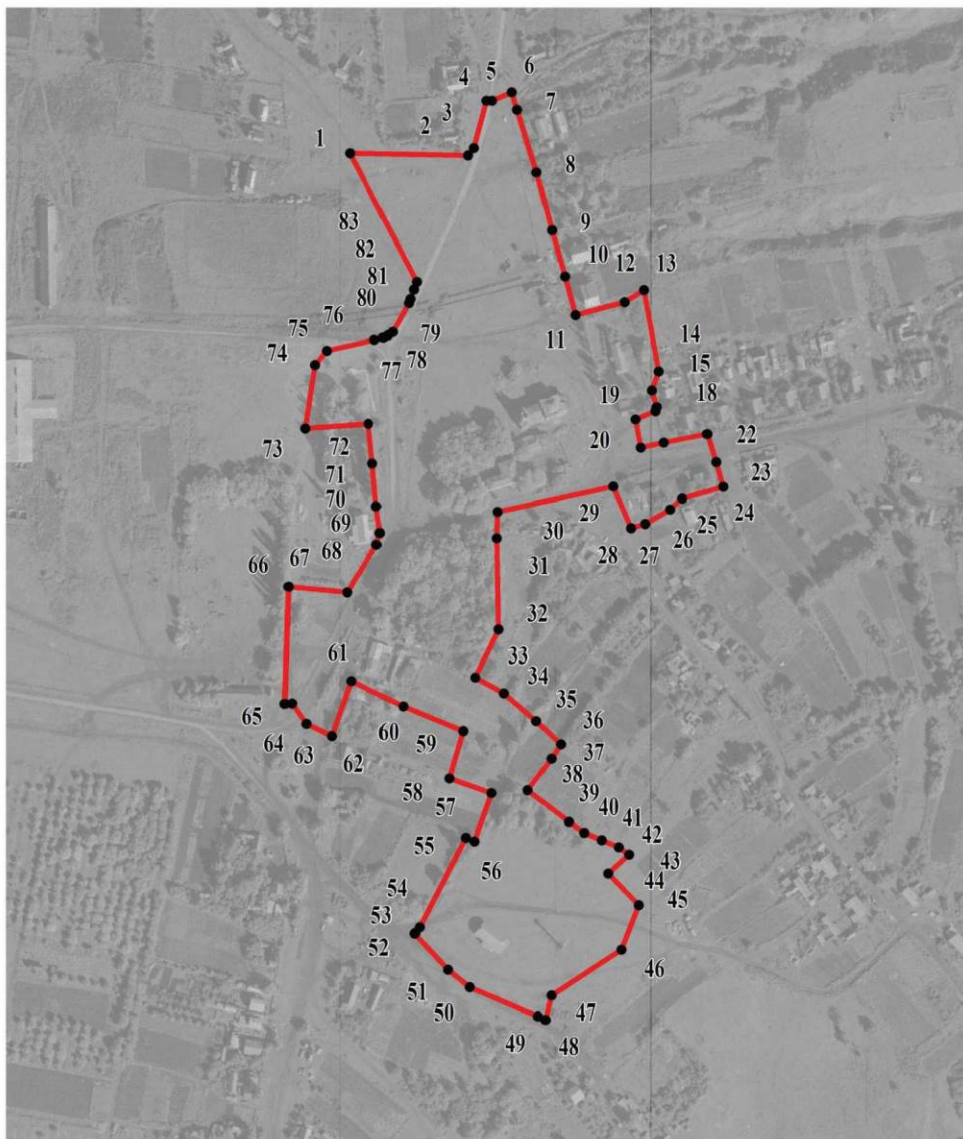
1	2	3	4	5	6
35	552339.33	1309917.98	Аналитический	0.10	-
36	552322.60	1309935.60	Аналитический	0.10	-
37	552312.25	1309928.72	Картометрический	1.00	-
38	552289.50	1309911.92	Картометрический	1.00	-
39	552267.01	1309941.28	Аналитический	0.10	-
40	552259.18	1309952.19	Картометрический	1.00	-
41	552253.85	1309964.90	Картометрический	1.00	-
42	552248.83	1309977.24	Аналитический	0.10	-
43	552243.39	1309984.65	Аналитический	0.10	-
44	552229.79	1309969.70	Картометрический	1.00	-
45	552207.07	1309991.56	Картометрический	1.00	-
46	552174.79	1309979.11	Картометрический	1.00	-
47	552142.11	1309928.79	Картометрический	1.00	-
48	552124.53	1309924.57	Картометрический	1.00	-
49	552126.96	1309919.20	Картометрический	1.00	-
50	552148.07	1309870.18	Картометрический	1.00	-
51	552160.50	1309854.42	Картометрический	1.00	-
52	552186.46	1309830.47	Картометрический	1.00	-
53	552187.05	1309830.91	Картометрический	1.00	-
54	552191.25	1309834.08	Картометрический	1.00	-
55	552255.58	1309867.36	Картометрический	1.00	-
56	552253.07	1309873.62	Картометрический	1.00	-
57	552287.44	1309885.86	Картометрический	1.00	-
58	552298.13	1309855.48	Аналитический	0.10	-
59	552332.23	1309865.44	Аналитический	0.10	-
60	552350.01	1309822.31	Аналитический	0.10	-
61	552368.02	1309784.59	Аналитический	0.10	-
62	552328.58	1309770.66	Картометрический	1.00	-
63	552337.44	1309752.29	Аналитический	0.10	-
64	552352.08	1309741.83	Аналитический	0.10	-
65	552351.78	1309736.73	Картометрический	1.00	-
66	552435.95	1309739.50	Картометрический	1.00	-
67	552431.75	1309781.68	Аналитический	0.10	-
68	552466.09	1309803.17	Картометрический	1.00	-
69	552474.52	1309805.44	Картометрический	1.00	-
70	552493.61	1309802.96	Аналитический	0.10	-
71	552524.39	1309800.19	Аналитический	0.10	-
72	552552.94	1309797.18	Аналитический	0.10	-
73	552549.49	1309751.36	Аналитический	0.10	-
74	552595.20	1309758.42	Картометрический	1.00	-
75	552605.46	1309767.15	Аналитический	0.10	-
76	552613.29	1309801.64	Картометрический	1.00	-
77	552614.94	1309807.90	Картометрический	1.00	-
78	552616.70	1309811.30	Картометрический	1.00	-
79	552618.94	1309814.64	Картометрический	1.00	-
80	552640.06	1309826.31	Картометрический	1.00	-
81	552643.06	1309827.39	Картометрический	1.00	-
82	552649.86	1309829.95	Картометрический	1.00	-

1	2	3	4	5	6
83	552655.24	1309832.04	Картометрический	1.00	-
1	552747.65	1309783.78	Картометрический	1.00	-
3. Сведения о характерных точках части (частей) границы объекта					
Обозначение характерных точек части границы	Координаты, м		Метод определения координат характерной точки	Средняя квадратическая погрешность положения характерной точки (Mt), м	Описание обозначения точки на местности (при наличии)
	X	Y			
1	2	3	4	5	6
Часть №					
-	-	-	-	-	-



## Раздел 4

## План границ объекта

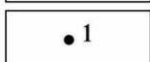


Масштаб 1:5000

Используемые условные знаки и обозначения:



границы территориальной зоны



характерная точка границ территориальной зоны

Руководитель БУВО «Нормативно-проектный центр»

Подпись Ю.В. Шалыгина Ю.В. Шалыгина Дата « 26 » ноября 2021 г.

Место для оттиска печати (при наличии) лица, составившего описание местоположения границ объекта

## ОПИСАНИЕ МЕСТОПОЛОЖЕНИЯ ГРАНИЦ

Зона улиц, дорог, инженерной и транспортной инфраструктуры села Карачун - ИТ1/1

(наименование объекта, местоположение границ которого описано  
(далее - объект)

## Раздел 1

Сведения об объекте		
№ п/п	Характеристики объекта	Описание характеристик
1	2	3
1	Местоположение объекта	Воронежская область, Рамонский муниципальный район, Карачунское сельское поселение, село Карачун
2	Площадь объекта $\pm$ величина погрешности определения площади ( $P \pm \text{Дельта } P$ )	15057 +/- 429 м <sup>2</sup>
3	Иные характеристики объекта	-

## Раздел 2


Сведения о местоположении границ объекта					
1. Система координат: МСК - 36, зона 1					
2. Сведения о характерных точках границ объекта					
Обозначение характерных точек границ	Координаты, м		Метод определения координат характерной точки	Средняя квадратическая погрешность положения характерной точки (Mt), м	Описание обозначения точки на местности (при наличии)
	X	Y			
1	2	3	4	5	6
1	552537.59	1308888.47	Аналитический	0.10	-
2	552530.96	1308911.05	Аналитический	0.10	-
3	552518.58	1308952.24	Аналитический	0.10	-
4	552496.76	1309023.77	Аналитический	0.10	-
5	552470.22	1309114.84	Аналитический	0.10	-
6	552448.81	1309191.46	Аналитический	0.10	-
7	552421.56	1309282.06	Аналитический	0.10	-
8	552413.66	1309310.80	Аналитический	0.10	-
9	552407.30	1309339.75	Аналитический	0.10	-
10	552398.06	1309379.64	Аналитический	0.10	-
11	552392.44	1309407.48	Аналитический	0.10	-
12	552384.52	1309444.94	Аналитический	0.10	-
13	552373.09	1309515.27	Аналитический	0.10	-
14	552363.27	1309572.86	Аналитический	0.10	-
15	552358.02	1309605.72	Аналитический	0.10	-
16	552353.89	1309629.33	Аналитический	0.10	-
17	552350.19	1309649.39	Аналитический	0.10	-
18	552346.91	1309668.66	Аналитический	0.10	-
19	552344.17	1309685.67	Аналитический	0.10	-
20	552342.54	1309702.08	Аналитический	0.10	-
21	552342.27	1309716.09	Аналитический	0.10	-
22	552343.35	1309726.32	Аналитический	0.10	-
23	552352.08	1309741.83	Аналитический	0.10	-
24	552337.44	1309752.29	Аналитический	0.10	-
25	552327.88	1309738.33	Аналитический	0.10	-
26	552324.72	1309729.13	Аналитический	0.10	-
27	552323.84	1309716.11	Аналитический	0.10	-
28	552324.12	1309700.12	Аналитический	0.10	-
29	552324.97	1309693.66	Картометрический	1.00	-
30	552326.20	1309684.24	Картометрический	1.00	-
31	552326.36	1309683.07	Аналитический	0.10	-
32	552329.15	1309665.73	Аналитический	0.10	-
33	552332.46	1309646.24	Аналитический	0.10	-
34	552336.17	1309626.15	Аналитический	0.10	-

1	2	3	4	5	6
35	552340.26	1309602.75	Аналитический	0.10	-
36	552345.78	1309570.33	Аналитический	0.10	-
37	552355.39	1309512.28	Аналитический	0.10	-
38	552367.89	1309442.93	Аналитический	0.10	-
39	552374.78	1309404.01	Аналитический	0.10	-
40	552380.48	1309375.80	Аналитический	0.10	-
41	552389.95	1309335.48	Аналитический	0.10	-
42	552391.90	1309327.80	Аналитический	0.10	-
43	552397.12	1309307.19	Аналитический	0.10	-
44	552405.91	1309278.63	Аналитический	0.10	-
45	552432.88	1309187.73	Аналитический	0.10	-
46	552455.11	1309110.54	Аналитический	0.10	-
47	552482.17	1309019.80	Аналитический	0.10	-
48	552503.04	1308947.37	Аналитический	0.10	-
49	552509.39	1308922.65	Аналитический	0.10	-
50	552520.37	1308884.48	Картометрический	1.00	-
1	552537.59	1308888.47	Аналитический	0.10	-
3. Сведения о характерных точках части (частей) границы объекта					
Обозначение характерных точек части границы	Координаты, м		Метод определения координат характерной точки	Средняя квадратическая погрешность положения характерной точки (Mt), м	Описание обозначения точки на местности (при наличии)
	X	Y			
1	2	3	4	5	6
Часть №					
-	-	-	-	-	-



## Раздел 4

## План границ объекта



Масштаб 1:5000

Используемые условные знаки и обозначения:



Руководитель БУВО «Нормативно-проектный центр»

Подпись

Ю.В. Шалыгина Дата « 26 » ноября 2021 г.

Место для оттиска печати (при наличии) лица, составившего описание местоположения границ объекта



## ОПИСАНИЕ МЕСТОПОЛОЖЕНИЯ ГРАНИЦ

Зона рекреационного назначения - объектов отдыха села Карачун - Р1/1

---

(наименование объекта, местоположение границ которого описано  
(далее - объект)

## Раздел 1

Сведения об объекте		
№ п/п	Характеристики объекта	Описание характеристик
1	2	3
1	Местоположение объекта	Воронежская область, Рамонский муниципальный район, Карачунское сельское поселение, село Карачун
2	Площадь объекта $\pm$ величина погрешности определения площади ( $P \pm \text{Дельта } P$ )	146721 +/- 1341 м <sup>2</sup>
3	Иные характеристики объекта	-

## Раздел 2

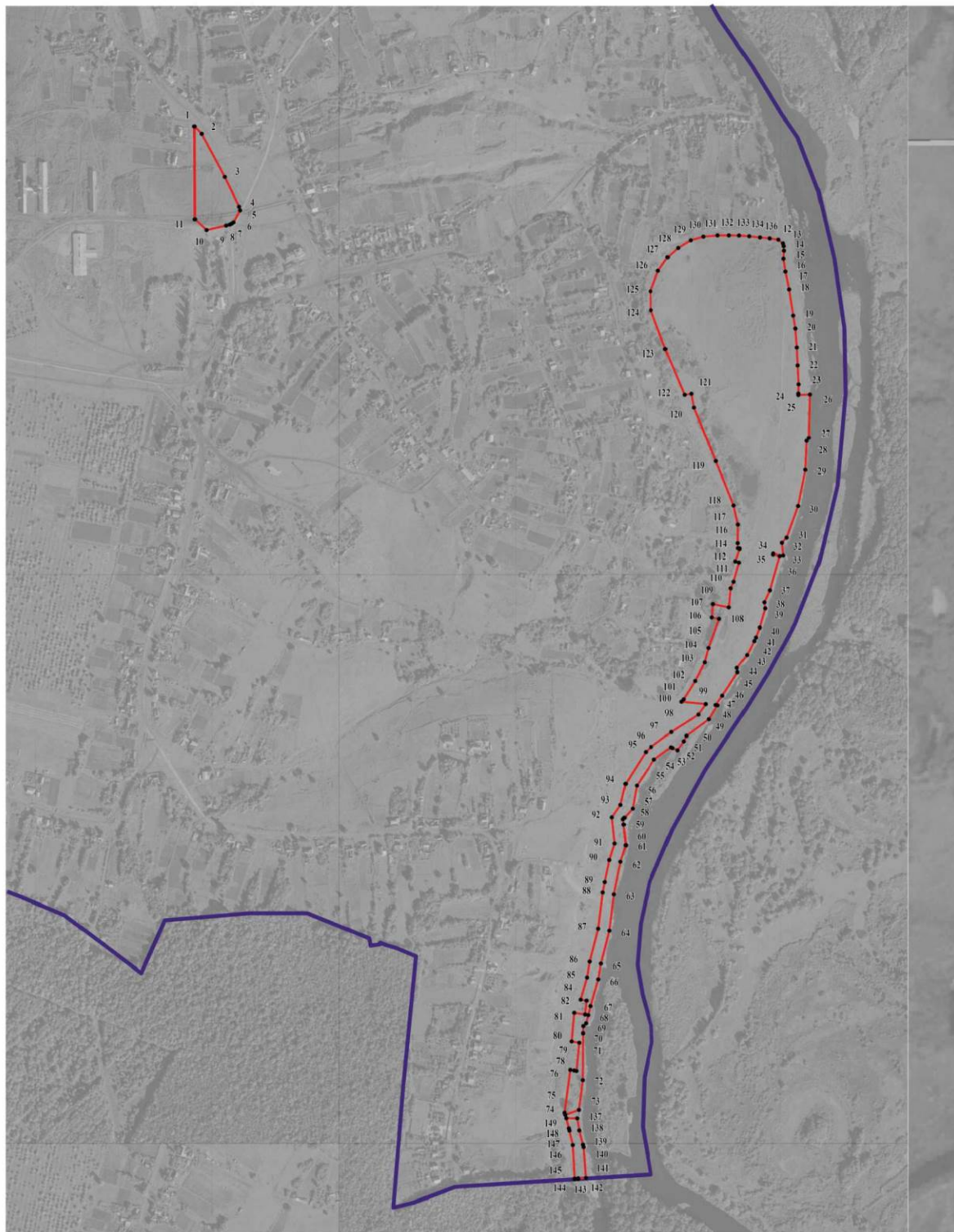
Сведения о местоположении границ объекта					
1. Система координат: МСК - 36, зона 1					
2. Сведения о характерных точках границ объекта					
Обозначение характерных точек границ	Координаты, м		Метод определения координат характерной точки	Средняя квадратическая погрешность положения характерной точки (Mt), м	Описание обозначения точки на местности (при наличии)
	X	Y			
1	2	3	4	5	6
1	552787.55	1309745.91	Картометрический	1.00	-
2	552774.83	1309758.39	Картометрический	1.00	-
3	552698.56	1309799.19	Картометрический	1.00	-
4	552646.57	1309824.55	Картометрический	1.00	-
5	552640.06	1309826.31	Картометрический	1.00	-
6	552618.94	1309814.64	Картометрический	1.00	-
7	552616.70	1309811.30	Картометрический	1.00	-
8	552614.94	1309807.90	Картометрический	1.00	-
9	552613.29	1309801.64	Картометрический	1.00	-
10	552605.46	1309767.15	Картометрический	1.00	-
11	552624.45	1309746.78	Картометрический	1.00	-
1	552787.55	1309745.91	Картометрический	1.00	-
12	552588.29	1310772.75	Картометрический	1.00	-
13	552581.72	1310780.88	Картометрический	1.00	-
14	552576.76	1310782.24	Картометрический	1.00	-
15	552568.87	1310782.62	Картометрический	1.00	-
16	552554.50	1310781.83	Картометрический	1.00	-
17	552531.84	1310785.13	Картометрический	1.00	-
18	552501.21	1310791.81	Картометрический	1.00	-
19	552454.89	1310799.04	Картометрический	1.00	-
20	552432.12	1310802.75	Картометрический	1.00	-
21	552398.44	1310805.22	Картометрический	1.00	-
22	552367.63	1310806.83	Картометрический	1.00	-
23	552334.16	1310808.47	Картометрический	1.00	-
24	552318.02	1310808.12	Картометрический	1.00	-
25	552315.38	1310808.08	Картометрический	1.00	-
26	552316.18	1310828.62	Аналитический	0.10	-
27	552240.11	1310826.52	Аналитический	0.10	-
28	552234.53	1310822.65	Аналитический	0.10	-
29	552183.32	1310820.37	Аналитический	0.10	-
30	552119.96	1310807.55	Аналитический	0.10	-
31	552064.12	1310787.33	Аналитический	0.10	-
32	552055.09	1310779.04	Аналитический	0.10	-

1	2	3	4	5	6
33	552033.55	1310781.35	Аналитический	0.10	-
34	552036.22	1310763.61	Картометрический	1.00	-
35	552035.12	1310763.49	Картометрический	1.00	-
36	552032.27	1310775.00	Аналитический	0.10	-
37	551971.83	1310757.93	Аналитический	0.10	-
38	551950.64	1310748.17	Аналитический	0.10	-
39	551940.04	1310749.68	Аналитический	0.10	-
40	551906.43	1310739.90	Аналитический	0.10	-
41	551889.40	1310733.39	Аналитический	0.10	-
42	551882.97	1310730.42	Аналитический	0.10	-
43	551857.32	1310717.63	Аналитический	0.10	-
44	551834.83	1310700.18	Аналитический	0.10	-
45	551827.80	1310701.25	Аналитический	0.10	-
46	551786.37	1310674.19	Аналитический	0.10	-
47	551769.87	1310662.70	Аналитический	0.10	-
48	551769.52	1310666.12	Аналитический	0.10	-
49	551745.06	1310650.69	Аналитический	0.10	-
50	551716.02	1310611.19	Картометрический	1.00	-
51	551706.30	1310606.30	Картометрический	1.00	-
52	551690.81	1310595.23	Картометрический	1.00	-
53	551694.60	1310586.39	Картометрический	1.00	-
54	551695.79	1310583.67	Картометрический	1.00	-
55	551674.33	1310554.45	Аналитический	0.10	-
56	551628.28	1310523.63	Аналитический	0.10	-
57	551588.53	1310516.15	Аналитический	0.10	-
58	551572.37	1310501.83	Аналитический	0.10	-
59	551569.79	1310499.55	Аналитический	0.10	-
60	551560.30	1310500.54	Аналитический	0.10	-
61	551523.79	1310504.35	Аналитический	0.10	-
62	551494.49	1310494.97	Аналитический	0.10	-
63	551436.86	1310483.41	Аналитический	0.10	-
64	551373.58	1310475.46	Аналитический	0.10	-
65	551315.53	1310460.41	Аналитический	0.10	-
66	551288.21	1310455.79	Аналитический	0.10	-
67	551241.02	1310441.99	Аналитический	0.10	-
68	551225.09	1310438.05	Аналитический	0.10	-
69	551210.62	1310434.47	Картометрический	1.00	-
70	551205.72	1310429.42	Картометрический	1.00	-
71	551193.41	1310429.03	Картометрический	1.00	-
72	551110.86	1310428.64	Картометрический	1.00	-
73	551058.02	1310421.66	Аналитический	0.10	-
74	551049.47	1310397.38	Аналитический	0.10	-
75	551053.22	1310396.07	Картометрический	1.00	-
76	551129.05	1310406.32	Картометрический	1.00	-
77	551127.89	1310413.09	Картометрический	1.00	-
78	551127.17	1310417.31	Аналитический	0.10	-
79	551177.01	1310422.18	Аналитический	0.10	-
80	551179.35	1310408.59	Аналитический	0.10	-




1	2	3	4	5	6
81	551229.13	1310413.37	Картометрический	1.00	-
82	551226.08	1310432.64	Аналитический	0.10	-
83	551250.82	1310435.05	Аналитический	0.10	-
84	551252.36	1310424.63	Аналитический	0.10	-
85	551291.44	1310436.05	Аналитический	0.10	-
86	551318.78	1310440.53	Аналитический	0.10	-
87	551376.81	1310455.73	Аналитический	0.10	-
88	551440.09	1310463.68	Аналитический	0.10	-
89	551458.55	1310467.37	Картометрический	1.00	-
90	551497.72	1310475.23	Аналитический	0.10	-
91	551527.02	1310484.61	Аналитический	0.10	-
92	551573.02	1310479.81	Аналитический	0.10	-
93	551595.19	1310494.93	Аналитический	0.10	-
94	551631.51	1310503.89	Аналитический	0.10	-
95	551687.61	1310539.50	Аналитический	0.10	-
96	551696.45	1310548.91	Аналитический	0.10	-
97	551722.54	1310584.35	Аналитический	0.10	-
98	551753.29	1310632.47	Аналитический	0.10	-
99	551771.62	1310645.26	Аналитический	0.10	-
100	551775.95	1310602.25	Аналитический	0.10	-
101	551780.15	1310606.30	Аналитический	0.10	-
102	551812.59	1310626.58	Аналитический	0.10	-
103	551844.64	1310643.69	Аналитический	0.10	-
104	551870.86	1310650.23	Картометрический	1.00	-
105	551921.54	1310668.74	Картометрический	1.00	-
106	551924.04	1310655.82	Аналитический	0.10	-
107	551947.43	1310657.90	Аналитический	0.10	-
108	551941.75	1310685.97	Картометрический	1.00	-
109	551975.38	1310689.32	Картометрический	1.00	-
110	551987.09	1310694.31	Аналитический	0.10	-
111	552020.84	1310703.83	Аналитический	0.10	-
112	552022.70	1310697.66	Аналитический	0.10	-
113	552043.92	1310705.07	Аналитический	0.10	-
114	552045.03	1310705.23	Аналитический	0.10	-
115	552045.49	1310702.19	Картометрический	1.00	-
116	552054.42	1310701.90	Картометрический	1.00	-
117	552087.22	1310702.03	Картометрический	1.00	-
118	552120.87	1310694.36	Картометрический	1.00	-
119	552198.72	1310663.03	Картометрический	1.00	-
120	552293.15	1310624.25	Картометрический	1.00	-
121	552317.57	1310619.90	Картометрический	1.00	-
122	552315.88	1310608.08	Картометрический	1.00	-
123	552395.83	1310574.17	Картометрический	1.00	-
124	552464.34	1310548.55	Картометрический	1.00	-
125	552497.77	1310547.85	Картометрический	1.00	-
126	552533.42	1310561.44	Картометрический	1.00	-
127	552557.44	1310578.12	Картометрический	1.00	-
128	552573.55	1310596.69	Картометрический	1.00	-

1	2	3	4	5	6
129	552587.24	1310618.91	Картометрический	1.00	-
130	552593.67	1310640.96	Картометрический	1.00	-
131	552595.97	1310666.11	Картометрический	1.00	-
132	552595.95	1310686.08	Картометрический	1.00	-
133	552595.59	1310704.09	Картометрический	1.00	-
134	552594.45	1310721.36	Картометрический	1.00	-
135	552592.26	1310740.28	Картометрический	1.00	-
136	552590.65	1310757.43	Картометрический	1.00	-
12	552588.29	1310772.75	Картометрический	1.00	-
137	551043.38	1310418.69	Аналитический	0.10	-
138	551021.90	1310422.11	Картометрический	1.00	-
139	550997.74	1310428.66	Картометрический	1.00	-
140	550993.35	1310429.85	Картометрический	1.00	-
141	550938.80	1310434.00	Картометрический	1.00	-
142	550938.06	1310420.28	Картометрический	1.00	-
143	550936.80	1310420.46	Картометрический	1.00	-
144	550936.38	1310413.94	Картометрический	1.00	-
145	550937.72	1310414.03	Аналитический	0.10	-
146	550996.94	1310410.80	Картометрический	1.00	-
147	551021.45	1310404.82	Картометрический	1.00	-
148	551025.45	1310403.85	Картометрический	1.00	-
149	551043.59	1310399.43	Аналитический	0.10	-
137	551043.38	1310418.69	Аналитический	0.10	-
3. Сведения о характерных точках части (частей) границы объекта					
Обозначение характерных точек части границы	Координаты, м		Метод определения координат характерной точки	Средняя квадратическая погрешность положения характерной точки (Mt), м	Описание обозначения точки на местности (при наличии)
	X	Y			
1	2	3	4	5	6
Часть №					
-	-	-	-	-	-





Используемые условные знаки и обозначения:

- |   |   |
|---|---|
|  | границы территориальной зоны                  |
|  | границы муниципального образования            |
|  | характерная точка границ территориальной зоны |

Масштаб 1:5000

Руководитель БУВО «*Нормативно-проектный центр*»  
 Подпись *Ю.В.Шальгина* Ю.В.Шальгина Дата « 26 » ноября 2021 г.  
 Место для отдачи печати (при наличии) лица, составившего описание местоположения границ объекта

## ОПИСАНИЕ МЕСТОПОЛОЖЕНИЯ ГРАНИЦ

Зона ритуальных объектов села Карачун - СН1/1

---

(наименование объекта, местоположение границ которого описано  
(далее - объект)

## Раздел 1

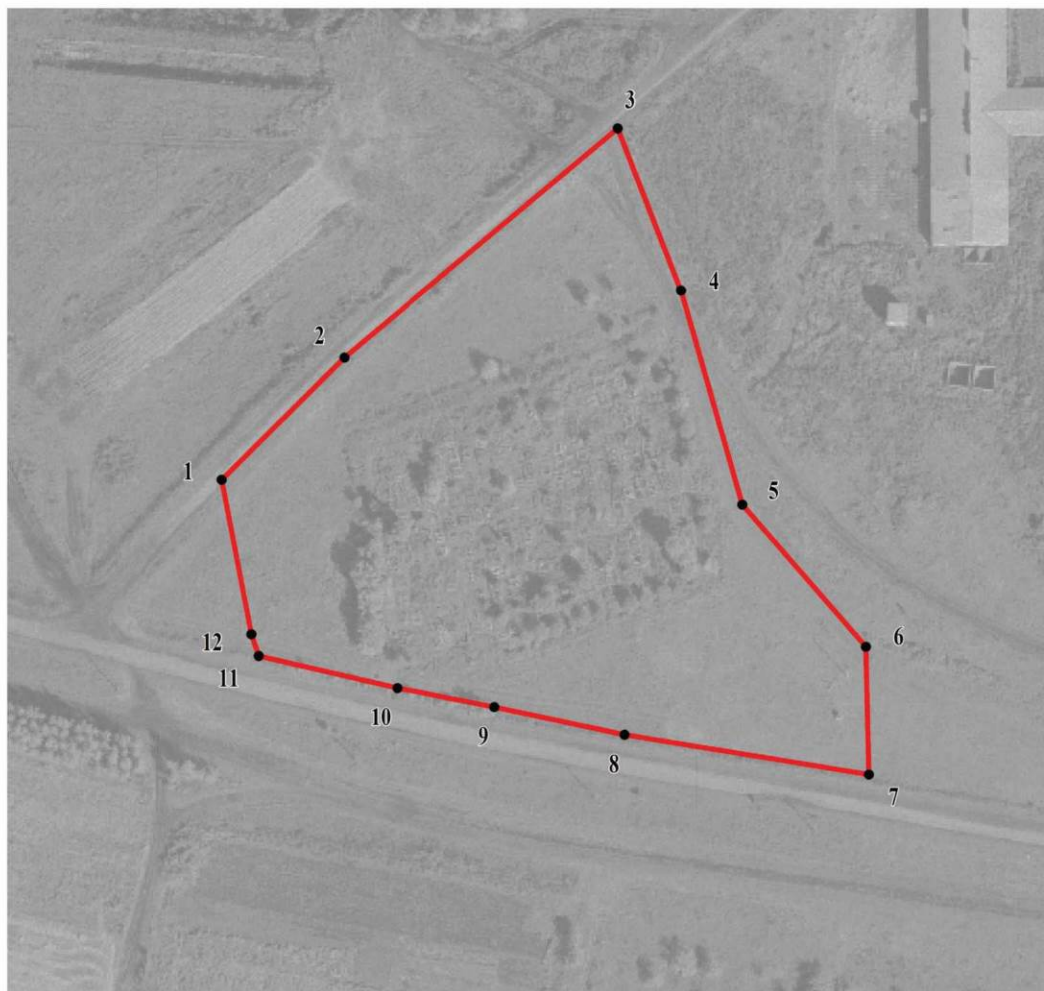
Сведения об объекте		
№ п/п	Характеристики объекта	Описание характеристик
1	2	3
1	Местоположение объекта	Воронежская область, Рамонский муниципальный район, Карачунское сельское поселение, село Карачун
2	Площадь объекта $\pm$ величина погрешности определения площади ( $P \pm \text{Дельта } P$ )	19172 +/- 485 м <sup>2</sup>
3	Иные характеристики объекта	-

## Раздел 2

Сведения о местоположении границ объекта					
1. Система координат: МСК - 36, зона 1					
2. Сведения о характерных точках границ объекта					
Обозначение характерных точек границ	Координаты, м		Метод определения координат характерной точки	Средняя квадратическая погрешность положения характерной точки (Mt), м	Описание обозначения точки на местности (при наличии)
	X	Y			
1	2	3	4	5	6
1	552457.88	1309329.02	Аналитический	0.10	-
2	552493.10	1309364.38	Аналитический	0.10	-
3	552558.96	1309443.08	Аналитический	0.10	-
4	552512.36	1309461.22	Аналитический	0.10	-
5	552450.72	1309478.85	Аналитический	0.10	-
6	552409.79	1309514.36	Аналитический	0.10	-
7	552373.09	1309515.27	Аналитический	0.10	-
8	552384.52	1309444.94	Аналитический	0.10	-
9	552392.44	1309407.48	Аналитический	0.10	-
10	552398.06	1309379.64	Аналитический	0.10	-
11	552407.30	1309339.75	Аналитический	0.10	-
12	552413.52	1309337.59	Аналитический	0.10	-
1	552457.88	1309329.02	Аналитический	0.10	-
3. Сведения о характерных точках части (частей) границы объекта					
Обозначение характерных точек части границы	Координаты, м		Метод определения координат характерной точки	Средняя квадратическая погрешность положения характерной точки (Mt), м	Описание обозначения точки на местности (при наличии)
	X	Y			
1	2	3	4	5	6
Часть №					
-	-	-	-	-	-


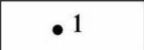


## План границ объекта




Масштаб 1:2000

Используемые условные знаки и обозначения:

	границы территориальной зоны
	характерная точка границ территориальной зоны

Руководитель БУВО «Нормативно-проектный центр»

Подпись  Ю.В. Шалыгина Дата « 26 » ноября 2021 г.

Место для оттиска печати (при наличии) лица, составившего описание местоположения границ объекта

Приложение № 2  
к правилам землепользования и застройки  
Карачунского сельского поселения  
Рамонского муниципального района  
Воронежской области

СВЕДЕНИЯ О ГРАНИЦАХ ТЕРРИТОРИАЛЬНЫХ ЗОН,  
СОДЕРЖАЩИЕ ГРАФИЧЕСКОЕ ОПИСАНИЕ МЕСТОПОЛОЖЕНИЯ  
ГРАНИЦ ТЕРРИТОРИАЛЬНЫХ ЗОН, ПЕРЕЧЕНЬ КООРДИНАТ  
ХАРАКТЕРНЫХ ТОЧЕК ГРАНИЦ ТЕРРИТОРИАЛЬНЫХ ЗОН  
СЕЛА ГЛУШИЦЫ

## ОПИСАНИЕ МЕСТОПОЛОЖЕНИЯ ГРАНИЦ

Зона застройки индивидуальными жилыми домами села Глушицы - Ж1/2

---

(наименование объекта, местоположение границ которого описано  
(далее - объект)

## Раздел 1

Сведения об объекте		
№ п/п	Характеристики объекта	Описание характеристик
1	2	3
1	Местоположение объекта	Воронежская область, Рамонский муниципальный район, Карачунское сельское поселение, село Глушицы
2	Площадь объекта $\pm$ величина погрешности определения площади ( $P \pm \text{Дельта } P$ )	2053994 +/- 5016 м <sup>2</sup>
3	Иные характеристики объекта	-

## Раздел 2

Сведения о местоположении границ объекта					
1. Система координат: МСК - 36, зона 1					
2. Сведения о характерных точках границ объекта					
Обозначение характерных точек границ	Координаты, м		Метод определения координат характерной точки	Средняя квадратическая погрешность положения характерной точки (Mt), м	Описание обозначения точки на местности (при наличии)
	X	Y			
1	2	3	4	5	6
1	556873.98	1309057.75	Картометрический	1.00	-
2	556907.90	1309109.90	Картометрический	1.00	-
3	556915.69	1309181.46	Картометрический	1.00	-
4	556881.59	1309227.92	Картометрический	1.00	-
5	556892.88	1309225.25	Картометрический	1.00	-
6	556908.98	1309250.01	Картометрический	1.00	-
7	556885.77	1309267.49	Картометрический	1.00	-
8	556898.08	1309283.26	Картометрический	1.00	-
9	556841.82	1309308.33	Картометрический	1.00	-
10	556808.61	1309286.04	Картометрический	1.00	-
11	556792.30	1309250.62	Картометрический	1.00	-
12	556735.80	1309285.60	Картометрический	1.00	-
13	556700.80	1309312.63	Картометрический	1.00	-
14	556724.84	1309327.36	Картометрический	1.00	-
15	556756.28	1309331.77	Картометрический	1.00	-
16	556792.33	1309353.87	Картометрический	1.00	-
17	556751.06	1309523.42	Картометрический	1.00	-
18	556663.35	1309542.26	Картометрический	1.00	-
19	556604.29	1309553.71	Картометрический	1.00	-
20	556649.03	1309625.63	Картометрический	1.00	-
21	556673.50	1309739.51	Картометрический	1.00	-
22	556688.76	1309858.68	Картометрический	1.00	-
23	556688.52	1309887.50	Картометрический	1.00	-
24	556519.14	1309890.31	Картометрический	1.00	-
25	556433.77	1309899.79	Картометрический	1.00	-
26	556389.91	1309909.21	Картометрический	1.00	-
27	556277.15	1309984.53	Картометрический	1.00	-
28	556235.82	1310032.89	Картометрический	1.00	-
29	556170.08	1310086.69	Картометрический	1.00	-
30	556098.00	1310141.01	Картометрический	1.00	-
31	556065.24	1310159.24	Картометрический	1.00	-
32	556034.94	1310171.50	Картометрический	1.00	-
33	555989.35	1310178.88	Картометрический	1.00	-
34	555927.56	1310176.31	Картометрический	1.00	-

1	2	3	4	5	6
35	555814.84	1310159.16	Картометрический	1.00	-
36	555752.94	1310147.27	Картометрический	1.00	-
37	555728.32	1310139.97	Картометрический	1.00	-
38	555612.45	1310122.92	Картометрический	1.00	-
39	555595.96	1310128.80	Картометрический	1.00	-
40	555585.32	1310135.95	Картометрический	1.00	-
41	555572.29	1310137.53	Картометрический	1.00	-
42	555561.23	1310134.84	Картометрический	1.00	-
43	555548.69	1310133.44	Картометрический	1.00	-
44	555529.66	1310131.30	Картометрический	1.00	-
45	555498.72	1310127.85	Картометрический	1.00	-
46	555498.72	1310127.84	Картометрический	1.00	-
47	555490.81	1310126.95	Картометрический	1.00	-
48	555486.74	1310104.52	Картометрический	1.00	-
49	555452.13	1310032.88	Картометрический	1.00	-
50	555430.24	1310039.28	Картометрический	1.00	-
51	555416.17	1310040.27	Картометрический	1.00	-
52	555400.24	1310041.20	Картометрический	1.00	-
53	555398.62	1310041.39	Картометрический	1.00	-
54	555371.33	1310048.27	Картометрический	1.00	-
55	555251.24	1310124.83	Картометрический	1.00	-
56	555251.33	1310134.47	Картометрический	1.00	-
57	555226.47	1310140.78	Картометрический	1.00	-
58	555207.34	1310152.99	Картометрический	1.00	-
59	555141.40	1310152.80	Картометрический	1.00	-
60	555083.08	1310156.11	Картометрический	1.00	-
61	555063.41	1310139.43	Картометрический	1.00	-
62	555034.32	1310112.70	Картометрический	1.00	-
63	555061.31	1310037.79	Картометрический	1.00	-
64	555061.32	1310021.83	Картометрический	1.00	-
65	555039.01	1309850.27	Картометрический	1.00	-
66	555025.37	1309687.84	Картометрический	1.00	-
67	555006.52	1309519.60	Картометрический	1.00	-
68	554994.29	1309423.25	Картометрический	1.00	-
69	554982.56	1309270.95	Картометрический	1.00	-
70	554973.64	1309131.30	Картометрический	1.00	-
71	554969.60	1309064.19	Аналитический	0.10	-
72	554967.19	1309024.26	Аналитический	0.10	-
73	554964.22	1308963.24	Аналитический	0.10	-
74	554967.09	1308963.05	Картометрический	1.00	-
75	554981.15	1308962.12	Картометрический	1.00	-
76	555002.69	1308960.70	Аналитический	0.10	-
77	555002.62	1308949.66	Аналитический	0.10	-
78	555021.81	1308947.91	Аналитический	0.10	-
79	555030.24	1308917.29	Аналитический	0.10	-
80	555093.53	1308915.13	Аналитический	0.10	-
81	555093.18	1308884.53	Аналитический	0.10	-
82	555070.36	1308885.44	Аналитический	0.10	-

1	2	3	4	5	6
83	555069.58	1308871.81	Аналитический	0.10	-
84	554998.40	1308874.85	Аналитический	0.10	-
85	554992.05	1308828.58	Аналитический	0.10	-
86	554962.79	1308834.04	Картометрический	1.00	-
87	554956.91	1308835.14	Аналитический	0.10	-
88	554951.31	1308760.58	Картометрический	1.00	-
89	554989.20	1308749.59	Аналитический	0.30	-
90	555032.76	1308726.61	Картометрический	1.00	-
91	555072.40	1308718.13	Картометрический	1.00	-
92	555095.23	1308715.94	Картометрический	1.00	-
93	555109.12	1308706.99	Картометрический	1.00	-
94	555139.68	1308687.29	Аналитический	0.10	-
95	555184.73	1308658.26	Аналитический	0.10	-
96	555199.21	1308648.93	Картометрический	1.00	-
97	555203.96	1308666.22	Картометрический	1.00	-
98	555205.30	1308671.10	Картометрический	1.00	-
99	555242.06	1308828.74	Картометрический	1.00	-
100	555255.80	1308882.70	Картометрический	1.00	-
101	555266.35	1308934.49	Картометрический	1.00	-
102	555273.92	1309028.69	Картометрический	1.00	-
103	555277.66	1309050.44	Картометрический	1.00	-
104	555310.84	1309127.55	Картометрический	1.00	-
105	555303.44	1309129.76	Аналитический	0.10	-
106	555291.57	1309133.92	Аналитический	0.10	-
107	555295.75	1309170.18	Картометрический	1.00	-
108	555296.66	1309182.17	Картометрический	1.00	-
109	555284.42	1309190.60	Картометрический	1.00	-
110	555284.07	1309223.19	Картометрический	1.00	-
111	555305.05	1309222.57	Картометрический	1.00	-
112	555336.18	1309229.21	Аналитический	0.10	-
113	555345.65	1309344.90	Аналитический	0.10	-
114	555352.97	1309368.97	Аналитический	0.10	-
115	555425.81	1309485.33	Аналитический	0.10	-
116	555514.62	1309615.32	Аналитический	0.10	-
117	555524.02	1309632.11	Аналитический	0.10	-
118	555539.30	1309662.02	Аналитический	0.10	-
119	555576.38	1309709.09	Аналитический	0.10	-
120	555638.59	1309769.77	Аналитический	0.10	-
121	555646.59	1309760.82	Аналитический	0.10	-
122	555639.85	1309754.80	Аналитический	0.10	-
123	555585.34	1309701.07	Аналитический	0.10	-
124	555548.73	1309654.59	Аналитический	0.10	-
125	555534.62	1309626.49	Аналитический	0.10	-
126	555524.84	1309609.00	Аналитический	0.10	-
127	555435.85	1309478.75	Аналитический	0.10	-
128	555363.99	1309363.95	Аналитический	0.10	-
129	555357.51	1309342.64	Аналитический	0.10	-
130	555348.05	1309227.82	Аналитический	0.10	-

1	2	3	4	5	6
131	555345.83	1309228.08	Аналитический	0.10	-
132	555340.33	1309181.19	Картометрический	1.00	-
133	555330.47	1309152.92	Картометрический	1.00	-
134	555285.38	1309048.15	Картометрический	1.00	-
135	555281.86	1309027.69	Картометрический	1.00	-
136	555274.28	1308933.37	Картометрический	1.00	-
137	555263.60	1308880.91	Картометрический	1.00	-
138	555249.83	1308826.85	Картометрический	1.00	-
139	555213.06	1308669.13	Картометрический	1.00	-
140	555211.54	1308663.58	Картометрический	1.00	-
141	555201.96	1308628.70	Картометрический	1.00	-
142	555198.65	1308621.50	Картометрический	1.00	-
143	555193.03	1308567.67	Аналитический	0.10	-
144	555190.34	1308541.90	Аналитический	0.10	-
145	555187.67	1308516.34	Аналитический	0.10	-
146	555186.45	1308504.63	Аналитический	0.10	-
147	555242.23	1308458.51	Картометрический	1.00	-
148	555276.57	1308439.97	Картометрический	1.00	-
149	555318.62	1308425.50	Картометрический	1.00	-
150	555382.12	1308423.28	Картометрический	1.00	-
151	555400.17	1308395.77	Картометрический	1.00	-
152	555425.73	1308363.01	Картометрический	1.00	-
153	555466.37	1308401.12	Картометрический	1.00	-
154	555535.74	1308436.06	Аналитический	0.30	-
155	555544.13	1308508.23	Аналитический	0.30	-
156	555548.29	1308506.15	Аналитический	0.30	-
157	555612.21	1308470.10	Аналитический	0.30	-
158	555627.36	1308535.78	Аналитический	0.30	-
159	555611.20	1308560.81	Аналитический	0.30	-
160	555603.41	1308589.69	Аналитический	0.30	-
161	555582.46	1308600.32	Картометрический	1.00	-
162	555616.97	1308669.07	Картометрический	1.00	-
163	555627.80	1308660.36	Аналитический	0.30	-
164	555658.18	1308654.62	Аналитический	0.30	-
165	555692.05	1308653.88	Аналитический	0.30	-
166	555698.78	1308691.03	Аналитический	0.30	-
167	555756.18	1308681.31	Картометрический	1.00	-
168	555782.10	1308704.48	Картометрический	1.00	-
169	555790.98	1308723.78	Картометрический	1.00	-
170	555791.23	1308814.46	Картометрический	1.00	-
171	555786.69	1308815.96	Аналитический	0.10	-
172	555644.05	1308844.67	Аналитический	0.10	-
173	555650.84	1308899.26	Аналитический	0.10	-
174	555692.37	1308896.85	Картометрический	1.00	-
175	555782.63	1308889.79	Аналитический	0.10	-
176	555804.42	1308883.91	Аналитический	0.10	-
177	555792.09	1308814.90	Картометрический	1.00	-
178	555834.74	1308828.78	Картометрический	1.00	-

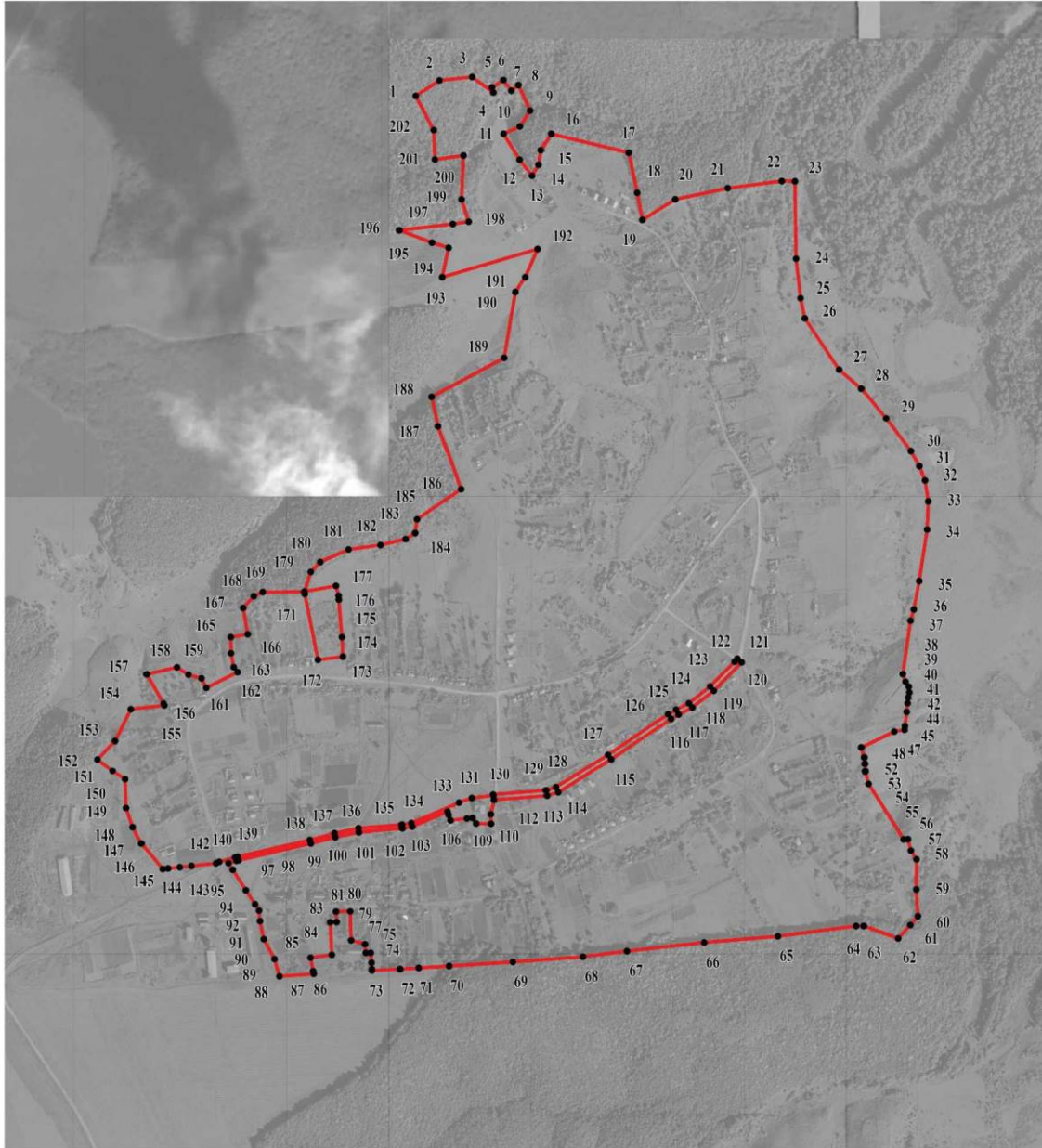
1	2	3	4	5	6
179	555856.36	1308849.50	Картометрический	1.00	-
180	555883.96	1308911.61	Картометрический	1.00	-
181	555893.93	1308981.74	Картометрический	1.00	-
182	555906.96	1309036.55	Картометрический	1.00	-
183	555920.12	1309057.45	Картометрический	1.00	-
184	555949.87	1309061.89	Картометрический	1.00	-
185	556016.29	1309157.07	Картометрический	1.00	-
186	556152.49	1309107.52	Картометрический	1.00	-
187	556217.40	1309092.55	Картометрический	1.00	-
188	556302.99	1309251.73	Картометрический	1.00	-
189	556447.55	1309276.57	Картометрический	1.00	-
190	556478.51	1309297.94	Картометрический	1.00	-
191	556540.27	1309325.08	Картометрический	1.00	-
192	556478.46	1309116.08	Аналитический	0.30	-
193	556542.67	1309129.89	Аналитический	0.30	-
194	556554.19	1309093.52	Аналитический	0.30	-
195	556581.12	1309022.30	Аналитический	0.30	-
196	556594.79	1309139.09	Картометрический	1.00	-
197	556600.02	1309173.92	Картометрический	1.00	-
198	556649.04	1309158.23	Картометрический	1.00	-
199	556745.16	1309162.64	Картометрический	1.00	-
200	556736.38	1309099.82	Картометрический	1.00	-
201	556800.46	1309097.32	Картометрический	1.00	-
1	556873.98	1309057.75	Картометрический	1.00	-

## 3. Сведения о характерных точках части (частей) границы объекта

Обозначение характерных точек части границы	Координаты, м		Метод определения координат характерной точки	Средняя квадратическая погрешность положения характерной точки (Mt), м	Описание обозначения точки на местности (при наличии)
	X	Y			
1	2	3	4	5	6
Часть №					
-	-	-	-	-	-





## План границ объекта




Масштаб 1:10000

Используемые условные знаки и обозначения:

	границы территориальной зоны
	характерная точка границ территориальной зоны

Руководитель БУВО «Нормативно-проектный центр»

Подпись  Ю.В.Шалыгина Дата « 26 » ноября 2021г.

Место для оттиска печати (при наличии) лица, составившего описание местоположения границ объекта

## ОПИСАНИЕ МЕСТОПОЛОЖЕНИЯ ГРАНИЦ

Общественно-деловая зона села Глушицы - ОД/2

---

(наименование объекта, местоположение границ которого описано  
(далее - объект)

## Раздел 1

Сведения об объекте		
№ п/п	Характеристики объекта	Описание характеристик
1	2	3
1	Местоположение объекта	Воронежская область, Рамонский муниципальный район, Карачунское сельское поселение, село Глушицы
2	Площадь объекта $\pm$ величина погрешности определения площади ( $P \pm \text{Дельта } P$ )	13335 +/- 404 м <sup>2</sup>
3	Иные характеристики объекта	-

## Раздел 2

Сведения о местоположении границ объекта					
1. Система координат: МСК - 36, зона 1					
2. Сведения о характерных точках границ объекта					
Обозначение характерных точек границ	Координаты, м		Метод определения координат характерной точки	Средняя квадратическая погрешность положения характерной точки (Mt), м	Описание обозначения точки на местности (при наличии)
	X	Y			
1	2	3	4	5	6
1	555093.18	1308884.53	Аналитический	0.10	-
2	555093.53	1308915.13	Аналитический	0.10	-
3	555030.24	1308917.29	Аналитический	0.10	-
4	555021.81	1308947.91	Аналитический	0.10	-
5	555002.62	1308949.66	Аналитический	0.10	-
6	555002.69	1308960.70	Аналитический	0.10	-
7	554964.22	1308963.24	Аналитический	0.10	-
8	554956.83	1308883.96	Аналитический	0.10	-
9	554956.91	1308835.14	Аналитический	0.10	-
10	554962.79	1308834.04	Картометрический	1.00	-
11	554992.05	1308828.58	Аналитический	0.10	-
12	554998.40	1308874.85	Аналитический	0.10	-
13	555069.58	1308871.81	Аналитический	0.10	-
14	555070.36	1308885.44	Аналитический	0.10	-
1	555093.18	1308884.53	Аналитический	0.10	-
15	555310.84	1309127.55	Картометрический	1.00	-
16	555323.00	1309155.83	Картометрический	1.00	-
17	555331.54	1309180.31	Аналитический	0.10	-
18	555332.48	1309183.00	Аналитический	0.10	-
19	555335.74	1309210.80	Аналитический	0.10	-
20	555335.98	1309212.80	Картометрический	1.00	-
21	555337.88	1309229.01	Аналитический	0.10	-
22	555336.18	1309229.21	Аналитический	0.10	-
23	555305.05	1309222.57	Картометрический	1.00	-
24	555284.07	1309223.19	Картометрический	1.00	-
25	555284.42	1309190.60	Картометрический	1.00	-
26	555296.66	1309182.17	Картометрический	1.00	-
27	555295.75	1309170.18	Картометрический	1.00	-
28	555291.57	1309133.92	Аналитический	0.10	-
29	555303.44	1309129.76	Аналитический	0.10	-
15	555310.84	1309127.55	Картометрический	1.00	-

3. Сведения о характерных точках части (частей) границы объекта					
Обозначение характерных точек части границы	Координаты, м		Метод определения координат характерной точки	Средняя квадратическая погрешность положения характерной точки (Mt), м	Описание обозначения точки на местности (при наличии)
	X	Y			
1	2	3	4	5	6
Часть №					
-	-	-	-	-	-


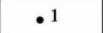


## План границ объекта




Масштаб 1:2000

Используемые условные знаки и обозначения:

	границы территориальной зоны
	характерная точка границ территориальной зоны

Руководитель БУВО «Нормативно-проектный центр»

Подпись  Ю.В.Шальгина Дата « 26 » ноября 2021 г.

Место для оттиска печати (при наличии) лица, составившего описание местоположения границ объекта



## ОПИСАНИЕ МЕСТОПОЛОЖЕНИЯ ГРАНИЦ

Зона улиц, дорог, инженерной и транспортной инфраструктуры  
села Глушицы - ИТ1/2

(наименование объекта, местоположение границ которого описано  
(далее - объект)

## Раздел 1

Сведения об объекте		
№ п/п	Характеристики объекта	Описание характеристик
1	2	3
1	Местоположение объекта	Воронежская область, Рамонский муниципальный район, Карачунское сельское поселение, село Глушицы
2	Площадь объекта $\pm$ величина погрешности определения площади ( $P \pm \text{Дельта } P$ )	12444 +/- 390 м <sup>2</sup>
3	Иные характеристики объекта	-

## Раздел 2

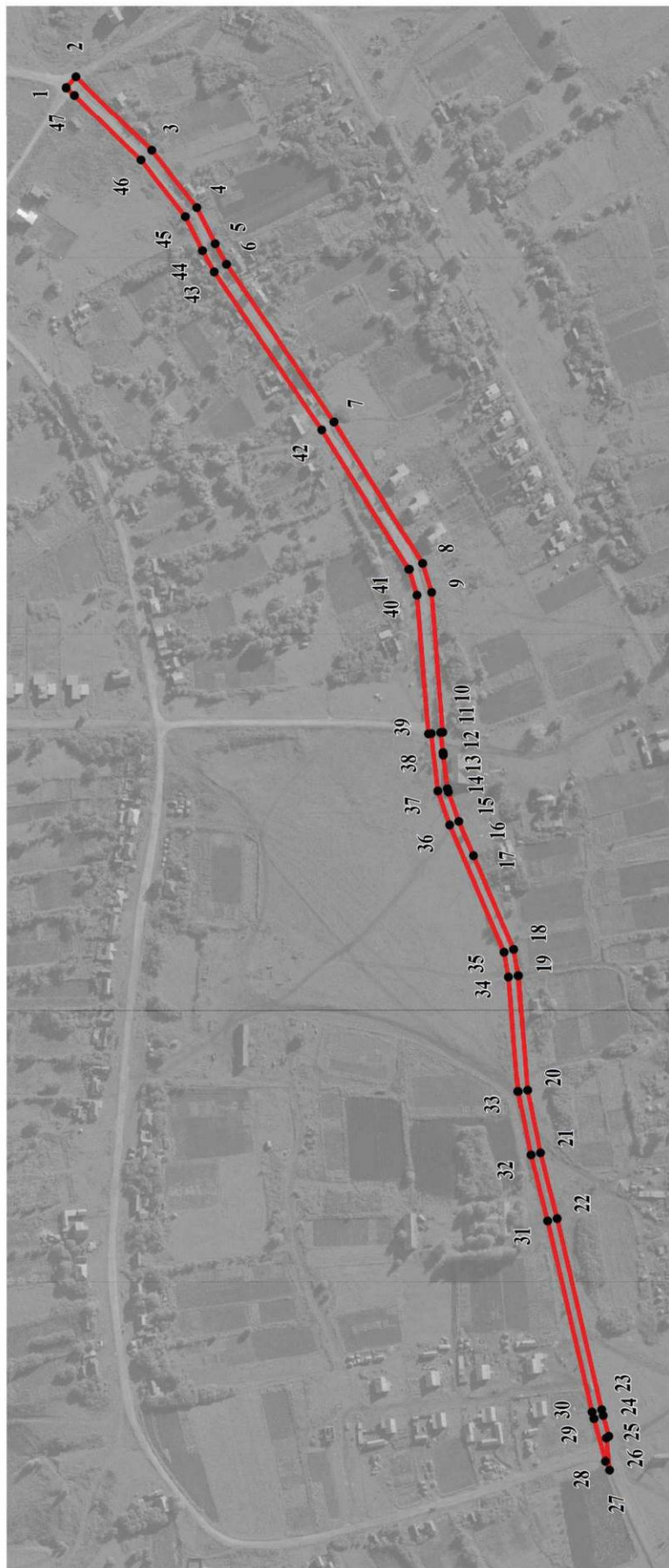
Сведения о местоположении границ объекта					
1. Система координат: МСК - 36, зона 1					
2. Сведения о характерных точках границ объекта					
Обозначение характерных точек границ	Координаты, м		Метод определения координат характерной точки	Средняя квадратическая погрешность положения характерной точки (Mt), м	Описание обозначения точки на местности (при наличии)
	X	Y			
1	2	3	4	5	6
1	555646.59	1309760.82	Аналитический	0.10	-
2	555638.59	1309769.77	Аналитический	0.10	-
3	555576.38	1309709.09	Аналитический	0.10	-
4	555539.30	1309662.02	Аналитический	0.10	-
5	555524.02	1309632.11	Аналитический	0.10	-
6	555514.62	1309615.32	Аналитический	0.10	-
7	555425.81	1309485.33	Аналитический	0.10	-
8	555352.97	1309368.97	Аналитический	0.10	-
9	555345.65	1309344.90	Аналитический	0.10	-
10	555336.18	1309229.21	Аналитический	0.10	-
11	555337.88	1309229.01	Аналитический	0.10	-
12	555335.98	1309212.80	Картометрический	1.00	-
13	555335.74	1309210.80	Аналитический	0.10	-
14	555332.48	1309183.00	Аналитический	0.10	-
15	555331.54	1309180.31	Аналитический	0.10	-
16	555323.00	1309155.83	Картометрический	1.00	-
17	555310.84	1309127.55	Картометрический	1.00	-
18	555277.66	1309050.44	Картометрический	1.00	-
19	555273.92	1309028.69	Картометрический	1.00	-
20	555266.35	1308934.49	Картометрический	1.00	-
21	555255.80	1308882.70	Картометрический	1.00	-
22	555242.06	1308828.74	Картометрический	1.00	-
23	555205.30	1308671.10	Картометрический	1.00	-
24	555203.96	1308666.22	Картометрический	1.00	-
25	555199.21	1308648.93	Картометрический	1.00	-
26	555201.37	1308647.54	Картометрический	1.00	-
27	555198.65	1308621.50	Картометрический	1.00	-
28	555201.96	1308628.70	Картометрический	1.00	-
29	555211.54	1308663.58	Картометрический	1.00	-
30	555213.06	1308669.13	Картометрический	1.00	-
31	555249.83	1308826.85	Картометрический	1.00	-
32	555263.60	1308880.91	Картометрический	1.00	-
33	555274.28	1308933.37	Картометрический	1.00	-
34	555281.86	1309027.69	Картометрический	1.00	-

1	2	3	4	5	6
35	555285.38	1309048.15	Картометрический	1.00	-
36	555330.47	1309152.92	Картометрический	1.00	-
37	555340.33	1309181.19	Картометрический	1.00	-
38	555345.83	1309228.08	Аналитический	0.10	-
39	555348.05	1309227.82	Аналитический	0.10	-
40	555357.51	1309342.64	Аналитический	0.10	-
41	555363.99	1309363.95	Аналитический	0.10	-
42	555435.85	1309478.75	Аналитический	0.10	-
43	555524.84	1309609.00	Аналитический	0.10	-
44	555534.62	1309626.49	Аналитический	0.10	-
45	555548.73	1309654.59	Аналитический	0.10	-
46	555585.34	1309701.07	Аналитический	0.10	-
47	555639.85	1309754.80	Аналитический	0.10	-
1	555646.59	1309760.82	Аналитический	0.10	-
<b>3. Сведения о характерных точках части (частей) границы объекта</b>					
Обозначение характерных точек части границы	Координаты, м		Метод определения координат характерной точки	Средняя квадратическая погрешность положения характерной точки (Mt), м	Описание обозначения точки на местности (при наличии)
	X	Y			
1	2	3	4	5	6
Часть №					
-	-	-	-	-	-



Раздел 4

План границ объекта



Масштаб 1:5000

Используемые условные знаки и обозначения:

- границы территориальной зоны
- 1 характерная точка границ территориальной зоны

Руководитель БУВО «Нормативно-проектный центр»

Подпись Ю.В. Шалыгина Дата « 26 » ноября 2021 г.



Место для оттиска печати (при наличии) лица, составившего описание местоположения границ объекта

## ОПИСАНИЕ МЕСТОПОЛОЖЕНИЯ ГРАНИЦ

Зона ритуальных объектов села Глушицы - СН1/2

---

(наименование объекта, местоположение границ которого описано  
(далее - объект)

## Раздел 1

Сведения об объекте		
№ п/п	Характеристики объекта	Описание характеристик
1	2	3
1	Местоположение объекта	Воронежская область, Рамонский муниципальный район, Карачунское сельское поселение, село Глушицы
2	Площадь объекта $\pm$ величина погрешности определения площади ( $P \pm \text{Дельта } P$ )	9861 +/- 348 м <sup>2</sup>
3	Иные характеристики объекта	-

## Раздел 2

Сведения о местоположении границ объекта					
1. Система координат: МСК - 36, зона 1					
2. Сведения о характерных точках границ объекта					
Обозначение характерных точек границ	Координаты, м		Метод определения координат характерной точки	Средняя квадратическая погрешность положения характерной точки (Mt), м	Описание обозначения точки на местности (при наличии)
	X	Y			
1	2	3	4	5	6
1	555791.23	1308814.46	Картометрический	1.00	-
2	555792.09	1308814.90	Картометрический	1.00	-
3	555804.42	1308883.91	Аналитический	0.10	-
4	555782.63	1308889.79	Аналитический	0.10	-
5	555774.46	1308890.43	Аналитический	0.10	-
6	555692.37	1308896.85	Картометрический	1.00	-
7	555650.84	1308899.26	Аналитический	0.10	-
8	555644.05	1308844.67	Аналитический	0.10	-
9	555786.69	1308815.96	Аналитический	0.10	-
1	555791.23	1308814.46	Картометрический	1.00	-
3. Сведения о характерных точках части (частей) границы объекта					
Обозначение характерных точек части границы	Координаты, м		Метод определения координат характерной точки	Средняя квадратическая погрешность положения характерной точки (Mt), м	Описание обозначения точки на местности (при наличии)
	X	Y			
1	2	3	4	5	6
Часть №					
-	-	-	-	-	-





## План границ объекта




Масштаб 1:2000

Используемые условные знаки и обозначения:

	границы территориальной зоны
	характерная точка границ территориальной зоны

Руководитель БУВО «Нормативно-проектный центр»

Подпись  Ю.В.Шалыгина Дата « 26 » ноября 2021г.

Место для оттиска печати (при наличии) лица, составившего описание местоположения границ объекта

Приложение № 3  
к правилам землепользования и застройки  
Карачунского сельского поселения  
Рамонского муниципального района  
Воронежской области

СВЕДЕНИЯ О ГРАНИЦАХ ТЕРРИТОРИАЛЬНЫХ ЗОН,  
СОДЕРЖАЩИЕ ГРАФИЧЕСКОЕ ОПИСАНИЕ МЕСТОПОЛОЖЕНИЯ  
ГРАНИЦ ТЕРРИТОРИАЛЬНЫХ ЗОН, ПЕРЕЧЕНЬ КООРДИНАТ  
ХАРАКТЕРНЫХ ТОЧЕК ГРАНИЦ ТЕРРИТОРИАЛЬНЫХ ЗОН  
СЕЛА ПЕКШЕВО

## ОПИСАНИЕ МЕСТОПОЛОЖЕНИЯ ГРАНИЦ

Зона застройки индивидуальными жилыми домами села Пекшево - Ж1/3

---

(наименование объекта, местоположение границ которого описано  
(далее - объект)

## Раздел 1

Сведения об объекте		
№ п/п	Характеристики объекта	Описание характеристик
1	2	3
1	Местоположение объекта	Воронежская область, Рамонский муниципальный район, Карачунское сельское поселение, село Пекшево
2	Площадь объекта $\pm$ величина погрешности определения площади ( $P \pm \text{Дельта } P$ )	620725 +/- 2758 м <sup>2</sup>
3	Иные характеристики объекта	-

## Раздел 2

Сведения о местоположении границ объекта					
1. Система координат: МСК - 36, зона 1					
2. Сведения о характерных точках границ объекта					
Обозначение характерных точек границ	Координаты, м		Метод определения координат характерной точки	Средняя квадратическая погрешность положения характерной точки (Mt), м	Описание обозначения точки на местности (при наличии)
	X	Y			
1	2	3	4	5	6
1	554192.03	1308861.94	Картометрический	1.00	-
2	554267.78	1308967.74	Картометрический	1.00	-
3	554297.41	1309006.08	Картометрический	1.00	-
4	554432.41	1309217.58	Картометрический	1.00	-
5	554413.04	1309345.77	Картометрический	1.00	-
6	554394.72	1309347.04	Картометрический	1.00	-
7	554321.20	1309353.77	Аналитический	0.10	-
8	554324.88	1309389.43	Аналитический	0.10	-
9	554316.11	1309392.49	Аналитический	0.10	-
10	554316.93	1309408.23	Аналитический	0.10	-
11	554311.41	1309409.16	Аналитический	0.10	-
12	554311.41	1309439.36	Аналитический	0.10	-
13	554400.08	1309433.04	Аналитический	0.10	-
14	554405.64	1309433.08	Картометрический	1.00	-
15	554403.57	1309453.81	Картометрический	1.00	-
16	554422.10	1309527.99	Картометрический	1.00	-
17	554396.43	1309542.45	Картометрический	1.00	-
18	554393.08	1309544.34	Картометрический	1.00	-
19	554386.11	1309548.26	Картометрический	1.00	-
20	554403.40	1309643.66	Картометрический	1.00	-
21	554390.54	1309676.14	Картометрический	1.00	-
22	554391.12	1309703.25	Картометрический	1.00	-
23	554371.23	1309763.85	Картометрический	1.00	-
24	554398.64	1309817.50	Картометрический	1.00	-
25	554400.74	1309836.10	Картометрический	1.00	-
26	554412.24	1309878.51	Картометрический	1.00	-
27	554417.39	1309897.70	Картометрический	1.00	-
28	554360.68	1309905.76	Картометрический	1.00	-
29	554388.62	1309949.49	Картометрический	1.00	-
30	554415.06	1309990.88	Картометрический	1.00	-
31	554423.05	1310009.67	Картометрический	1.00	-
32	554427.55	1310020.28	Картометрический	1.00	-
33	554427.49	1310033.51	Картометрический	1.00	-
34	554427.39	1310052.48	Картометрический	1.00	-

1	2	3	4	5	6
35	554422.85	1310064.64	Картометрический	1.00	-
36	554445.86	1310091.00	Картометрический	1.00	-
37	554445.31	1310104.99	Картометрический	1.00	-
38	554444.46	1310128.15	Картометрический	1.00	-
39	554444.33	1310131.56	Картометрический	1.00	-
40	554443.02	1310131.57	Картометрический	1.00	-
41	554426.50	1310131.96	Картометрический	1.00	-
42	554401.39	1310131.43	Картометрический	1.00	-
43	554381.70	1310130.67	Картометрический	1.00	-
44	554378.51	1310130.67	Картометрический	1.00	-
45	554372.29	1310130.63	Картометрический	1.00	-
46	554362.64	1310137.77	Картометрический	1.00	-
47	554374.05	1310111.35	Картометрический	1.00	-
48	554384.60	1310108.58	Картометрический	1.00	-
49	554387.92	1310103.45	Картометрический	1.00	-
50	554350.33	1310054.15	Картометрический	1.00	-
51	554292.44	1309962.18	Картометрический	1.00	-
52	554263.42	1309951.79	Картометрический	1.00	-
53	554273.50	1309896.16	Картометрический	1.00	-
54	554280.85	1309855.64	Картометрический	1.00	-
55	554204.77	1309824.23	Картометрический	1.00	-
56	554126.68	1309817.45	Картометрический	1.00	-
57	554102.85	1309891.69	Картометрический	1.00	-
58	554071.97	1310032.20	Картометрический	1.00	-
59	554045.39	1310057.35	Картометрический	1.00	-
60	553978.58	1310111.40	Картометрический	1.00	-
61	553924.82	1310146.07	Картометрический	1.00	-
62	553895.33	1310160.80	Картометрический	1.00	-
63	553847.50	1310182.60	Картометрический	1.00	-
64	553848.65	1310250.22	Картометрический	1.00	-
65	553829.70	1310257.13	Картометрический	1.00	-
66	553833.93	1310277.06	Картометрический	1.00	-
67	553844.32	1310273.26	Картометрический	1.00	-
68	553850.62	1310302.37	Картометрический	1.00	-
69	553863.49	1310361.90	Картометрический	1.00	-
70	553831.65	1310374.39	Картометрический	1.00	-
71	553832.67	1310377.38	Картометрический	1.00	-
72	553805.42	1310392.78	Картометрический	1.00	-
73	553802.52	1310392.88	Картометрический	1.00	-
74	553800.61	1310386.57	Картометрический	1.00	-
75	553774.32	1310396.87	Картометрический	1.00	-
76	553775.88	1310410.60	Картометрический	1.00	-
77	553821.53	1310408.30	Картометрический	1.00	-
78	553824.41	1310436.22	Картометрический	1.00	-
79	553760.17	1310440.45	Картометрический	1.00	-
80	553732.05	1310431.99	Картометрический	1.00	-
81	553700.81	1310422.60	Картометрический	1.00	-
82	553684.60	1310417.73	Картометрический	1.00	-

1	2	3	4	5	6
83	553624.34	1310395.54	Картометрический	1.00	-
84	553621.00	1310404.20	Картометрический	1.00	-
85	553601.19	1310399.32	Картометрический	1.00	-
86	553603.82	1310374.52	Картометрический	1.00	-
87	553627.40	1310379.58	Картометрический	1.00	-
88	553629.04	1310371.02	Аналитический	0.30	-
89	553628.86	1310356.73	Аналитический	0.30	-
90	553628.35	1310315.12	Картометрический	1.00	-
91	553628.35	1310315.00	Картометрический	1.00	-
92	553656.24	1310313.05	Картометрический	1.00	-
93	553647.49	1310289.45	Картометрический	1.00	-
94	553660.45	1310279.72	Картометрический	0.10	-
95	553642.22	1310284.93	Картометрический	0.10	-
96	553620.10	1310294.58	Аналитический	0.30	-
97	553612.71	1310290.56	Аналитический	0.30	-
98	553608.61	1310286.18	Аналитический	0.10	-
99	553585.23	1310304.46	Картометрический	1.00	-
100	553565.54	1310283.51	Картометрический	1.00	-
101	553558.50	1310276.02	Картометрический	1.00	-
102	553577.60	1310253.04	Аналитический	0.10	-
103	553580.30	1310246.94	Аналитический	0.10	-
104	553602.93	1310231.67	Аналитический	0.10	-
105	553616.47	1310222.53	Аналитический	0.10	-
106	553627.54	1310230.41	Аналитический	0.10	-
107	553645.03	1310242.87	Аналитический	0.10	-
108	553658.33	1310243.41	Аналитический	0.10	-
109	553660.88	1310245.78	Картометрический	1.00	-
110	553655.86	1310248.64	Картометрический	1.00	-
111	553655.96	1310249.29	Картометрический	1.00	-
112	553655.61	1310249.46	Картометрический	1.00	-
113	553661.86	1310261.70	Картометрический	1.00	-
114	553668.07	1310277.62	Картометрический	1.00	-
115	553683.33	1310244.94	Картометрический	1.00	-
116	553723.70	1310255.63	Картометрический	1.00	-
117	553762.32	1310203.21	Картометрический	1.00	-
118	553738.28	1310137.09	Картометрический	1.00	-
119	553735.97	1310130.75	Картометрический	1.00	-
120	553733.99	1310125.30	Картометрический	1.00	-
121	553732.18	1310120.33	Картометрический	1.00	-
122	553727.40	1310107.05	Картометрический	1.00	-
123	553727.79	1310072.32	Картометрический	1.00	-
124	553722.49	1309985.96	Картометрический	1.00	-
125	553705.17	1309942.13	Картометрический	1.00	-
126	553703.94	1309937.61	Картометрический	1.00	-
127	553700.16	1309938.27	Аналитический	0.10	-
128	553696.33	1309938.94	Аналитический	0.10	-
129	553697.02	1309940.25	Аналитический	0.10	-
130	553695.40	1309942.13	Аналитический	0.10	-

1	2	3	4	5	6
131	553649.62	1309952.34	Аналитический	0.10	-
132	553641.15	1309954.23	Аналитический	0.10	-
133	553601.97	1309962.98	Аналитический	0.20	-
134	553596.45	1309939.91	Аналитический	0.20	-
135	553595.15	1309934.47	Аналитический	0.20	-
136	553591.68	1309935.68	Аналитический	0.20	-
137	553591.30	1309935.55	Аналитический	0.20	-
138	553587.88	1309936.30	Аналитический	0.20	-
139	553585.44	1309937.01	Аналитический	0.20	-
140	553559.33	1309945.74	Аналитический	0.20	-
141	553503.22	1309866.34	Картометрический	1.00	-
142	553380.44	1309904.77	Картометрический	1.00	-
143	553357.49	1309822.21	Картометрический	1.00	-
144	553372.73	1309782.04	Картометрический	1.00	-
145	553361.08	1309712.80	Картометрический	1.00	-
146	553398.50	1309710.70	Картометрический	1.00	-
147	553403.40	1309704.98	Картометрический	1.00	-
148	553414.52	1309703.89	Картометрический	1.00	-
149	553434.11	1309695.64	Картометрический	1.00	-
150	553438.43	1309693.07	Картометрический	1.00	-
151	553458.90	1309695.56	Картометрический	1.00	-
152	553478.37	1309698.42	Картометрический	1.00	-
153	553516.35	1309690.56	Картометрический	1.00	-
154	553547.35	1309675.12	Картометрический	1.00	-
155	553612.26	1309652.67	Картометрический	1.00	-
156	553654.19	1309634.73	Картометрический	1.00	-
157	553689.96	1309570.56	Картометрический	1.00	-
158	553697.73	1309568.23	Картометрический	1.00	-
159	553702.56	1309596.09	Картометрический	1.00	-
160	553718.65	1309595.74	Картометрический	1.00	-
161	553750.04	1309597.20	Картометрический	1.00	-
162	553748.68	1309611.53	Картометрический	1.00	-
163	553750.36	1309611.69	Картометрический	1.00	-
164	553748.36	1309632.51	Картометрический	1.00	-
165	553755.00	1309631.40	Картометрический	1.00	-
166	553782.95	1309630.80	Картометрический	1.00	-
167	553832.61	1309630.89	Картометрический	1.00	-
168	553853.46	1309633.40	Картометрический	1.00	-
169	553874.77	1309635.97	Картометрический	1.00	-
170	553939.90	1309640.96	Картометрический	1.00	-
171	553999.30	1309655.40	Картометрический	1.00	-
172	554009.38	1309502.59	Аналитический	0.30	-
173	554011.85	1309479.23	Аналитический	0.30	-
174	554013.81	1309449.33	Аналитический	0.30	-
175	554015.78	1309419.27	Аналитический	0.30	-
176	554017.61	1309390.29	Аналитический	0.30	-
177	554033.73	1309274.51	Картометрический	1.00	-
178	554035.23	1309259.73	Картометрический	1.00	-

1	2	3	4	5	6
179	553993.63	1309265.54	Картометрический	1.00	-
180	553912.15	1309274.99	Картометрический	1.00	-
181	553834.59	1309283.98	Картометрический	1.00	-
182	553817.91	1309285.11	Картометрический	1.00	-
183	553811.38	1309177.61	Картометрический	1.00	-
184	553964.72	1309170.70	Аналитический	0.10	-
185	553981.01	1309171.51	Аналитический	0.10	-
186	553992.50	1309173.26	Аналитический	0.10	-
187	553998.94	1309174.65	Аналитический	0.10	-
188	554020.08	1309179.19	Аналитический	0.10	-
189	554021.90	1309179.27	Аналитический	0.10	-
190	554042.90	1309180.50	Аналитический	0.10	-
191	554046.50	1309180.63	Картометрический	1.00	-
192	554094.58	1309182.30	Картометрический	1.00	-
193	554144.61	1309184.18	Картометрический	1.00	-
194	554156.10	1309184.50	Картометрический	1.00	-
195	554175.12	1309184.15	Аналитический	0.10	-
196	554184.01	1309247.53	Аналитический	0.10	-
197	554188.93	1309287.85	Аналитический	0.10	-
198	554193.89	1309342.58	Аналитический	0.10	-
199	554197.39	1309394.34	Аналитический	0.10	-
200	554200.18	1309458.60	Аналитический	0.10	-
201	554206.00	1309529.39	Аналитический	0.10	-
202	554216.86	1309595.72	Аналитический	0.10	-
203	554229.15	1309656.86	Аналитический	0.10	-
204	554244.86	1309718.28	Аналитический	0.10	-
205	554232.89	1309718.41	Аналитический	0.10	-
206	554203.15	1309718.77	Аналитический	0.10	-
207	554160.81	1309727.43	Картометрический	1.00	-
208	554138.71	1309770.92	Картометрический	1.00	-
209	554268.91	1309808.26	Аналитический	0.10	-
210	554278.09	1309828.60	Аналитический	0.10	-
211	554289.83	1309850.80	Аналитический	0.10	-
212	554295.23	1309848.98	Аналитический	0.10	-
213	554307.13	1309844.98	Аналитический	0.10	-
214	554291.20	1309814.44	Аналитический	0.10	-
215	554280.98	1309788.84	Аналитический	0.10	-
216	554277.52	1309779.27	Аналитический	0.10	-
217	554269.84	1309749.73	Аналитический	0.10	-
218	554261.22	1309711.95	Аналитический	0.10	-
219	554247.76	1309653.06	Аналитический	0.10	-
220	554235.52	1309592.14	Аналитический	0.10	-
221	554224.93	1309526.61	Аналитический	0.10	-
222	554219.14	1309457.24	Аналитический	0.10	-
223	554216.50	1309393.38	Аналитический	0.10	-
224	554212.98	1309341.02	Аналитический	0.10	-
225	554208.16	1309285.77	Аналитический	0.10	-
226	554203.33	1309244.35	Аналитический	0.10	-

1	2	3	4	5	6
227	554186.28	1309132.27	Аналитический	0.10	-
228	554171.03	1309033.18	Аналитический	0.10	-
229	554169.32	1309022.62	Аналитический	0.10	-
230	554167.98	1309011.31	Аналитический	0.10	-
231	554189.03	1309009.27	Картометрический	1.00	-
232	554184.66	1308992.61	Картометрический	1.00	-
233	554176.11	1308949.00	Картометрический	1.00	-
234	554166.15	1308862.73	Картометрический	1.00	-
1	554192.03	1308861.94	Картометрический	1.00	-
3. Сведения о характерных точках части (частей) границы объекта					
Обозначение характерных точек части границы	Координаты, м		Метод определения координат характерной точки	Средняя квадратическая погрешность положения характерной точки (Mt), м	Описание обозначения точки на местности (при наличии)
	X	Y			
1	2	3	4	5	6
Часть №					
-	-	-	-	-	-



Раздел 4

План границ объекта



Используемые условные знаки и обозначения:

- границы территориальной зоны
- границы муниципального образования
- характерная точка границ территориальной зоны

границы территориальной зоны  
границы муниципального образования  
характерная точка границ территориальной зоны



Руководитель БУВО «Нормативно-проектный центр»  
Подпись Ю.В.Шалыгина Дата « 26 » ноября 2021г.  
Место для оттиска печати (при наличии) лица, составившего описание местоположения границ объекта

Масштаб 1:5000

## ОПИСАНИЕ МЕСТОПОЛОЖЕНИЯ ГРАНИЦ

## Общественно-деловая зона села Пекшево - ОД/З

---

(наименование объекта, местоположение границ которого описано  
(далее - объект)

## Раздел 1

Сведения об объекте		
№ п/п	Характеристики объекта	Описание характеристик
1	2	3
1	Местоположение объекта	Воронежская область, Рамонский муниципальный район, Карачунское сельское поселение, село Пекшево
2	Площадь объекта $\pm$ величина погрешности определения площади ( $P \pm \text{Дельта } P$ )	7168 +/- 296 м <sup>2</sup>
3	Иные характеристики объекта	-

## Раздел 2

Сведения о местоположении границ объекта					
1. Система координат: МСК - 36, зона 1					
2. Сведения о характерных точках границ объекта					
Обозначение характерных точек границ	Координаты, м		Метод определения координат характерной точки	Средняя квадратическая погрешность положения характерной точки (Mt), м	Описание обозначения точки на местности (при наличии)
	X	Y			
1	2	3	4	5	6
1	554244.86	1309718.28	Аналитический	0.10	-
2	554251.91	1309753.71	Аналитический	0.10	-
3	554260.41	1309784.37	Аналитический	0.10	-
4	554268.91	1309808.26	Аналитический	0.10	-
5	554138.71	1309770.92	Картометрический	1.00	-
6	554160.81	1309727.43	Картометрический	1.00	-
7	554203.15	1309718.77	Аналитический	0.10	-
8	554232.89	1309718.41	Аналитический	0.10	-
1	554244.86	1309718.28	Аналитический	0.10	-
3. Сведения о характерных точках части (частей) границы объекта					
Обозначение характерных точек части границы	Координаты, м		Метод определения координат характерной точки	Средняя квадратическая погрешность положения характерной точки (Mt), м	Описание обозначения точки на местности (при наличии)
	X	Y			
1	2	3	4	5	6
Часть №					
-	-	-	-	-	-



## План границ объекта



Масштаб 1:2000

Используемые условные знаки и обозначения:



границы территориальной зоны



характерная точка границ территориальной зоны

Руководитель БУВО «Нормативно-проектный центр»

Подпись Ю.В.Шалыгина Ю.В.Шалыгина Дата « 26 » ноября 2021 г.

Место для оттиска печати (при наличии) лица, составившего описание местоположения границ объекта

## ОПИСАНИЕ МЕСТОПОЛОЖЕНИЯ ГРАНИЦ

Зона улиц, дорог, инженерной и транспортной инфраструктуры  
села Пекшево - ИТ1/3

(наименование объекта, местоположение границ которого описано  
(далее - объект)

## Раздел 1

Сведения об объекте		
№ п/п	Характеристики объекта	Описание характеристик
1	2	3
1	Местоположение объекта	Воронежская область, Рамонский муниципальный район, Карачунское сельское поселение, село Пекшево
2	Площадь объекта $\pm$ величина погрешности определения площади ( $P \pm \text{Дельта } P$ )	15419 +/- 435 м <sup>2</sup>
3	Иные характеристики объекта	-

## Раздел 2

Сведения о местоположении границ объекта					
1. Система координат: МСК - 36, зона 1					
2. Сведения о характерных точках границ объекта					
Обозначение характерных точек границ	Координаты, м		Метод определения координат характерной точки	Средняя квадратическая погрешность положения характерной точки (Mt), м	Описание обозначения точки на местности (при наличии)
	X	Y			
1	2	3	4	5	6
1	554167.98	1309011.31	Аналитический	0.10	-
2	554169.32	1309022.62	Аналитический	0.10	-
3	554171.03	1309033.18	Аналитический	0.10	-
4	554186.28	1309132.27	Аналитический	0.10	-
5	554203.33	1309244.35	Аналитический	0.10	-
6	554208.16	1309285.77	Аналитический	0.10	-
7	554212.98	1309341.02	Аналитический	0.10	-
8	554216.50	1309393.38	Аналитический	0.10	-
9	554219.14	1309457.24	Аналитический	0.10	-
10	554224.93	1309526.61	Аналитический	0.10	-
11	554235.52	1309592.14	Аналитический	0.10	-
12	554247.76	1309653.06	Аналитический	0.10	-
13	554261.22	1309711.95	Аналитический	0.10	-
14	554269.84	1309749.73	Аналитический	0.10	-
15	554277.52	1309779.27	Аналитический	0.10	-
16	554280.98	1309788.84	Аналитический	0.10	-
17	554291.20	1309814.44	Аналитический	0.10	-
18	554307.13	1309844.98	Аналитический	0.10	-
19	554295.23	1309848.98	Аналитический	0.10	-
20	554289.83	1309850.80	Аналитический	0.10	-
21	554278.09	1309828.60	Аналитический	0.10	-
22	554268.91	1309808.26	Аналитический	0.10	-
23	554260.41	1309784.37	Аналитический	0.10	-
24	554251.91	1309753.71	Аналитический	0.10	-
25	554244.86	1309718.28	Аналитический	0.10	-
26	554229.15	1309656.86	Аналитический	0.10	-
27	554216.86	1309595.72	Аналитический	0.10	-
28	554206.00	1309529.39	Аналитический	0.10	-
29	554200.18	1309458.60	Аналитический	0.10	-
30	554197.39	1309394.34	Аналитический	0.10	-
31	554193.89	1309342.58	Аналитический	0.10	-
32	554188.93	1309287.85	Аналитический	0.10	-
33	554184.01	1309247.53	Аналитический	0.10	-
34	554175.12	1309184.15	Аналитический	0.10	-

1	2	3	4	5	6
35	554175.83	1309184.14	Аналитический	0.10	-
36	554155.21	1309012.55	Аналитический	0.10	-
1	554167.98	1309011.31	Аналитический	0.10	-
3. Сведения о характерных точках части (частей) границы объекта					
Обозначение характерных точек части границы	Координаты, м		Метод определения координат характерной точки	Средняя квадратическая погрешность положения характерной точки (Mt), м	Описание обозначения точки на местности (при наличии)
	X	Y			
1	2	3	4	5	6
Часть №					
-	-	-	-	-	-



Раздел 4

План границ объекта



Масштаб 1:5000

Используемые условные знаки и обозначения:

- границы территориальной зоны
- 1 характерная точка границ территориальной зоны

Руководитель БУВО «Нормативно-проектный центр»  
 Подпись Ю.В. Шалыгина Дата « 26 » ноября 2021 г.  
 Место для оттиска печати (при наличии) лица, составившего описание местоположения границ объекта



## ОПИСАНИЕ МЕСТОПОЛОЖЕНИЯ ГРАНИЦ

Зона ритуальных объектов села Пекшево - СН1/3

---

(наименование объекта, местоположение границ которого описано  
(далее - объект))

## Раздел 1

Сведения об объекте		
№ п/п	Характеристики объекта	Описание характеристик
1	2	3
1	Местоположение объекта	Воронежская область, Рамонский муниципальный район, Карачунское сельское поселение, село Пекшево
2	Площадь объекта $\pm$ величина погрешности определения площади ( $P \pm \text{Дельта } P$ )	7894 +/- 311 м <sup>2</sup>
3	Иные характеристики объекта	-


## Раздел 2

Сведения о местоположении границ объекта					
1. Система координат: МСК - 36, зона 1					
2. Сведения о характерных точках границ объекта					
Обозначение характерных точек границ	Координаты, м		Метод определения координат характерной точки	Средняя квадратическая погрешность положения характерной точки (Mt), м	Описание обозначения точки на местности (при наличии)
	X	Y			
1	2	3	4	5	6
1	554413.04	1309345.77	Картометрический	1.00	-
2	554405.69	1309394.44	Картометрический	1.00	-
3	554417.95	1309412.82	Картометрический	1.00	-
4	554407.06	1309418.99	Картометрический	1.00	-
5	554405.64	1309433.08	Картометрический	1.00	-
6	554400.08	1309433.04	Аналитический	0.10	-
7	554311.41	1309439.36	Аналитический	0.10	-
8	554311.41	1309409.16	Аналитический	0.10	-
9	554316.93	1309408.23	Аналитический	0.10	-
10	554316.11	1309392.49	Аналитический	0.10	-
11	554324.88	1309389.43	Аналитический	0.10	-
12	554321.20	1309353.77	Аналитический	0.10	-
13	554394.72	1309347.04	Картометрический	1.00	-
1	554413.04	1309345.77	Картометрический	1.00	-
3. Сведения о характерных точках части (частей) границы объекта					
Обозначение характерных точек части границы	Координаты, м		Метод определения координат характерной точки	Средняя квадратическая погрешность положения характерной точки (Mt), м	Описание обозначения точки на местности (при наличии)
	X	Y			
1	2	3	4	5	6
Часть №					
-	-	-	-	-	-



## Раздел 4

## План границ объекта



Масштаб 1:2000

Используемые условные знаки и обозначения:



границы территориальной зоны



характерная точка границ территориальной зоны

Руководитель БУВО «Нормативно-проектный центр»

Подпись Ю.В. Шалыгина Ю.В. Шалыгина Дата « 26 » ноября 2021 г.

Место для оттиска печати (при наличии) лица, составившего описание местоположения границ объекта

Приложение № 4  
к правилам землепользования и застройки  
Карачунского сельского поселения  
Рамонского муниципального района  
Воронежской области

СВЕДЕНИЯ О ГРАНИЦАХ ТЕРРИТОРИАЛЬНЫХ ЗОН,  
СОДЕРЖАЩИЕ ГРАФИЧЕСКОЕ ОПИСАНИЕ МЕСТОПОЛОЖЕНИЯ  
ГРАНИЦ ТЕРРИТОРИАЛЬНЫХ ЗОН, ПЕРЕЧЕНЬ КООРДИНАТ  
ХАРАКТЕРНЫХ ТОЧЕК ГРАНИЦ ТЕРРИТОРИАЛЬНЫХ ЗОН  
ДЕРЕВНИ ПИСАРЕВКА

## ОПИСАНИЕ МЕСТОПОЛОЖЕНИЯ ГРАНИЦ

Зона застройки индивидуальными жилыми домами деревни Писаревка - Ж1/4

---

(наименование объекта, местоположение границ которого описано  
(далее - объект)

## Раздел 1

Сведения об объекте		
№ п/п	Характеристики объекта	Описание характеристик
1	2	3
1	Местоположение объекта	Воронежская область, Рамонский муниципальный район, Карачунское сельское поселение, деревня Писаревка
2	Площадь объекта $\pm$ величина погрешности определения площади ( $P \pm \text{Дельта } P$ )	509673 +/- 12493 м <sup>2</sup>
3	Иные характеристики объекта	-

## Раздел 2

Сведения о местоположении границ объекта					
1. Система координат: МСК - 36, зона 1					
2. Сведения о характерных точках границ объекта					
Обозначение характерных точек границ	Координаты, м		Метод определения координат характерной точки	Средняя квадратическая погрешность положения характерной точки (Mt), м	Описание обозначения точки на местности (при наличии)
	X	Y			
1	2	3	4	5	6
1	558269.33	1308644.56	Картометрический	5.00	-
2	558301.10	1308694.88	Картометрический	5.00	-
3	558304.59	1308700.29	Картометрический	5.00	-
4	558309.76	1308700.48	Картометрический	5.00	-
5	558316.98	1308728.26	Картометрический	5.00	-
6	558325.03	1308759.26	Картометрический	5.00	-
7	558325.42	1308789.26	Картометрический	5.00	-
8	558325.46	1308819.25	Картометрический	5.00	-
9	558322.76	1308849.55	Картометрический	5.00	-
10	558325.41	1308881.33	Картометрический	5.00	-
11	558325.75	1308911.42	Картометрический	5.00	-
12	558334.59	1308912.36	Картометрический	5.00	-
13	558365.61	1309051.91	Картометрический	1.00	-
14	558413.18	1309176.80	Картометрический	1.00	-
15	558451.34	1309289.07	Картометрический	1.00	-
16	558460.93	1309311.38	Картометрический	1.00	-
17	558476.35	1309347.27	Картометрический	1.00	-
18	558438.40	1309361.17	Картометрический	1.00	-
19	558454.90	1309411.82	Картометрический	1.00	-
20	558453.70	1309471.11	Картометрический	1.00	-
21	558406.46	1309486.79	Картометрический	1.00	-
22	558434.90	1309532.17	Картометрический	1.00	-
23	558468.19	1309585.29	Картометрический	1.00	-
24	558461.84	1309591.95	Картометрический	1.00	-
25	558438.84	1309616.05	Картометрический	1.00	-
26	558384.02	1309636.03	Картометрический	1.00	-
27	558367.33	1309641.63	Картометрический	1.00	-
28	558350.28	1309647.35	Картометрический	1.00	-
29	558281.42	1309708.11	Аналитический	0.30	-
30	558279.48	1309678.49	Аналитический	0.30	-
31	558282.54	1309661.02	Аналитический	0.30	-
32	558249.24	1309710.89	Аналитический	0.30	-
33	558245.16	1309717.00	Аналитический	0.30	-
34	558234.80	1309733.54	Аналитический	0.30	-

1	2	3	4	5	6
35	558217.55	1309754.18	Аналитический	0.30	-
36	558202.53	1309765.80	Картометрический	1.00	-
37	558095.52	1309799.22	Картометрический	1.00	-
38	558002.84	1309757.10	Аналитический	0.30	-
39	557958.64	1309761.29	Аналитический	0.30	-
40	557891.35	1309767.67	Картометрический	1.00	-
41	557844.02	1309788.52	Картометрический	1.00	-
42	557822.70	1309802.91	Картометрический	1.00	-
43	557838.49	1309846.74	Картометрический	1.00	-
44	557840.21	1309854.39	Картометрический	1.00	-
45	557830.71	1309853.10	Картометрический	1.00	-
46	557809.19	1309849.93	Картометрический	1.00	-
47	557792.27	1309849.44	Картометрический	1.00	-
48	557776.19	1309849.63	Картометрический	1.00	-
49	557773.14	1309841.87	Картометрический	1.00	-
50	557770.27	1309838.38	Картометрический	1.00	-
51	557683.41	1309860.15	Аналитический	0.10	-
52	557689.79	1309883.88	Аналитический	0.10	-
53	557689.40	1309883.98	Картометрический	1.00	-
54	557667.73	1309889.43	Аналитический	0.10	-
55	557664.66	1309880.34	Аналитический	0.10	-
56	557654.75	1309883.35	Аналитический	0.10	-
57	557651.70	1309875.31	Картометрический	1.00	-
58	557633.44	1309874.53	Картометрический	1.00	-
59	557613.76	1309875.59	Картометрический	1.00	-
60	557601.40	1309875.05	Картометрический	1.00	-
61	557590.63	1309875.08	Картометрический	1.00	-
62	557582.15	1309875.86	Аналитический	0.10	-
63	557578.96	1309876.16	Картометрический	1.00	-
64	557565.49	1309878.57	Картометрический	1.00	-
65	557547.62	1309882.01	Картометрический	1.00	-
66	557537.97	1309885.01	Картометрический	1.00	-
67	557525.01	1309889.42	Картометрический	1.00	-
68	557517.69	1309892.04	Картометрический	1.00	-
69	557516.12	1309892.43	Картометрический	1.00	-
70	557512.05	1309887.82	Картометрический	1.00	-
71	557451.35	1309896.41	Картометрический	1.00	-
72	557385.43	1309928.12	Картометрический	1.00	-
73	557369.72	1309936.14	Картометрический	1.00	-
74	557362.23	1309939.09	Картометрический	1.00	-
75	557350.17	1309945.00	Картометрический	1.00	-
76	557350.55	1309943.52	Картометрический	1.00	-
77	557339.41	1309946.66	Картометрический	1.00	-
78	557327.88	1309949.95	Картометрический	1.00	-
79	557325.03	1309951.37	Картометрический	1.00	-
80	557299.15	1309909.46	Картометрический	1.00	-
81	557333.51	1309876.24	Картометрический	1.00	-
82	557357.08	1309839.50	Картометрический	1.00	-

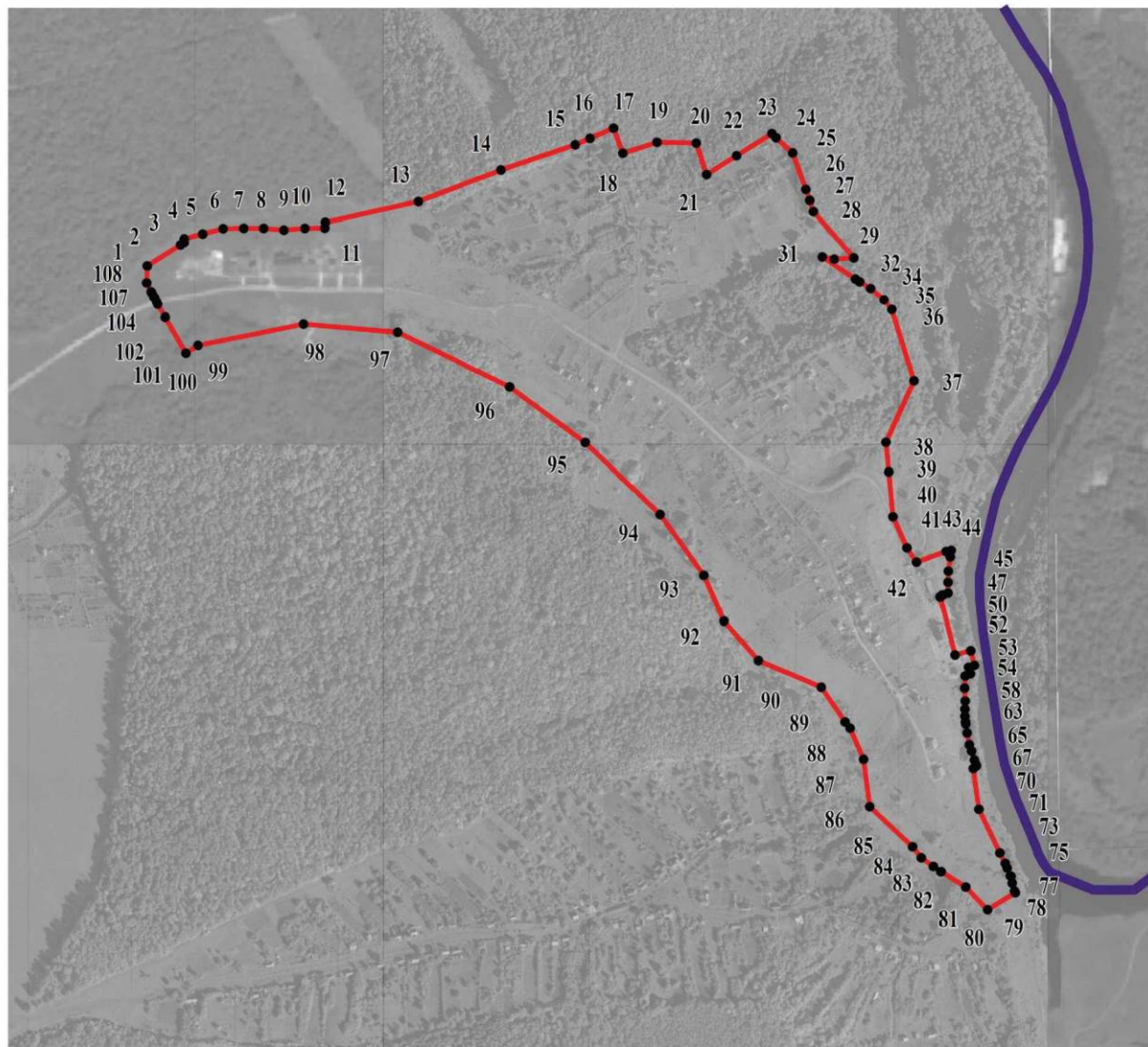
1	2	3	4	5	6
83	557364.92	1309828.68	Картометрический	1.00	-
84	557378.28	1309810.24	Картометрический	1.00	-
85	557394.79	1309797.22	Картометрический	1.00	-
86	557454.99	1309732.22	Картометрический	1.00	-
87	557525.85	1309723.20	Картометрический	1.00	-
88	557572.90	1309702.54	Картометрический	1.00	-
89	557582.23	1309695.32	Картометрический	1.00	-
90	557634.45	1309659.34	Картометрический	1.00	-
91	557674.91	1309565.36	Картометрический	1.00	-
92	557733.94	1309512.96	Картометрический	1.00	-
93	557802.62	1309482.45	Картометрический	1.00	-
94	557894.70	1309416.62	Картометрический	1.00	-
95	558002.32	1309304.45	Картометрический	1.00	-
96	558086.28	1309190.01	Картометрический	1.00	-
97	558168.98	1309020.88	Картометрический	1.00	-
98	558181.20	1308879.53	Картометрический	5.00	-
99	558149.04	1308720.86	Картометрический	5.00	-
100	558137.26	1308702.95	Картометрический	5.00	-
101	558191.18	1308671.52	Аналитический	0.10	-
102	558210.85	1308660.05	Аналитический	0.10	-
103	558214.52	1308658.19	Аналитический	0.10	-
104	558220.31	1308655.25	Аналитический	0.10	-
105	558221.73	1308654.54	Аналитический	0.10	-
106	558228.17	1308651.27	Картометрический	5.00	-
107	558229.96	1308650.36	Картометрический	5.00	-
108	558243.30	1308643.58	Аналитический	0.20	-
1	558269.33	1308644.56	Картометрический	5.00	-

## 3. Сведения о характерных точках части (частей) границы объекта

Обозначение характерных точек части границы	Координаты, м		Метод определения координат характерной точки	Средняя квадратическая погрешность положения характерной точки (Mt), м	Описание обозначения точки на местности (при наличии)
	X	Y			
1	2	3	4	5	6
Часть №					
-	-	-	-	-	-






## План границ объекта



Масштаб 1:10000

Используемые условные знаки и обозначения:

	границы территориальной зоны
	границы муниципального образования
	характерная точка границ территориальной зоны

Руководитель БУВО «Нормативно-проектный центр»

Подпись  Ю.В.Шалыгина Дата « 26 » ноября 2021 г.

Место для оттиска печати (при наличии) лица, составившего описание местоположения границ объекта



## ОПИСАНИЕ МЕСТОПОЛОЖЕНИЯ ГРАНИЦ

Зона туристической и санаторно-курортной деятельности деревни Писаревка - Р2/4

(наименование объекта, местоположение границ которого описано  
(далее - объект)

## Раздел 1

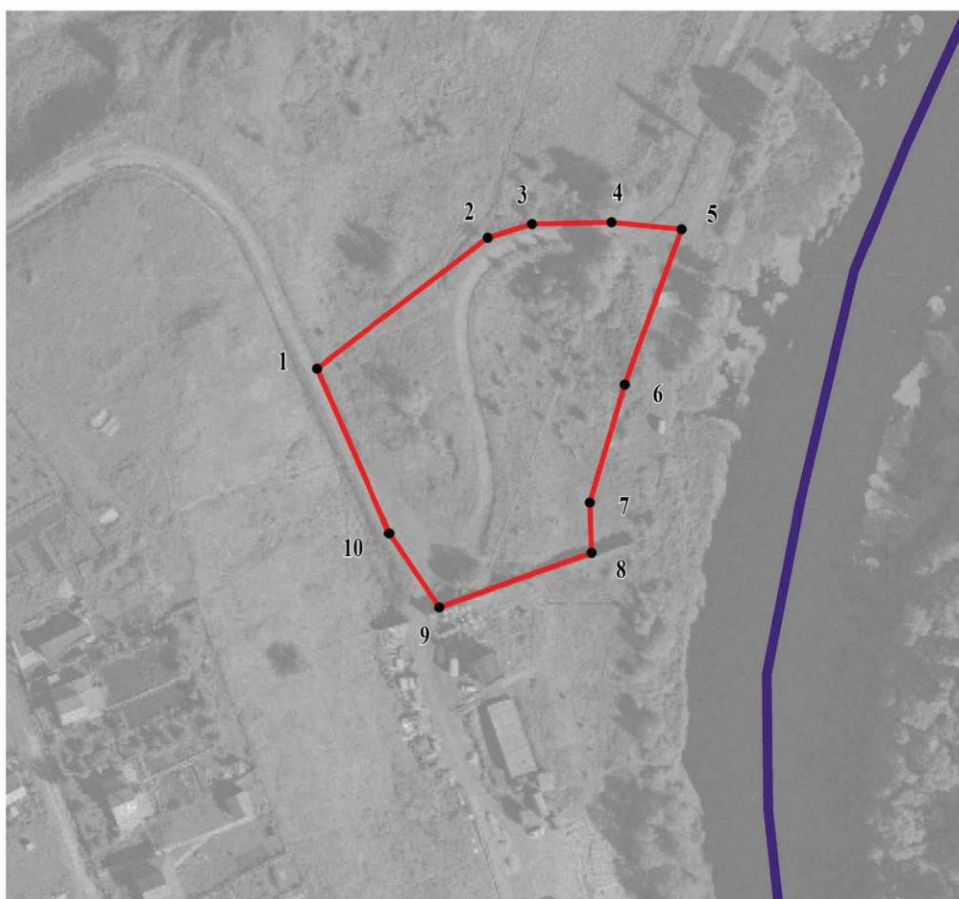
Сведения об объекте		
№ п/п	Характеристики объекта	Описание характеристик
1	2	3
1	Местоположение объекта	Воронежская область, Рамонский муниципальный район, Карачунское сельское поселение, деревня Писаревка
2	Площадь объекта $\pm$ величина погрешности определения площади ( $P \pm \text{Дельта } P$ )	7110 +/- 295 м <sup>2</sup>
3	Иные характеристики объекта	-

## Раздел 2

Сведения о местоположении границ объекта					
1. Система координат: МСК - 36, зона 1					
2. Сведения о характерных точках границ объекта					
Обозначение характерных точек границ	Координаты, м		Метод определения координат характерной точки	Средняя квадратическая погрешность положения характерной точки (Mt), м	Описание обозначения точки на местности (при наличии)
	X	Y			
1	2	3	4	5	6
1	557891.35	1309767.67	Картометрический	1.00	-
2	557928.99	1309816.90	Картометрический	1.00	-
3	557932.95	1309829.67	Картометрический	1.00	-
4	557933.44	1309852.47	Картометрический	1.00	-
5	557931.39	1309872.73	Картометрический	1.00	-
6	557886.84	1309856.29	Картометрический	1.00	-
7	557852.81	1309846.22	Картометрический	1.00	-
8	557838.49	1309846.74	Картометрический	1.00	-
9	557822.70	1309802.91	Картометрический	1.00	-
10	557844.02	1309788.52	Картометрический	1.00	-
1	557891.35	1309767.67	Картометрический	1.00	-
3. Сведения о характерных точках части (частей) границы объекта					
Обозначение характерных точек части границы	Координаты, м		Метод определения координат характерной точки	Средняя квадратическая погрешность положения характерной точки (Mt), м	Описание обозначения точки на местности (при наличии)
	X	Y			
1	2	3	4	5	6
Часть №					
-	-	-	-	-	-



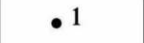


## План границ объекта



Масштаб 1:2000

Используемые условные знаки и обозначения:

	границы территориальной зоны
	границы муниципального образования
	характерная точка границ территориальной зоны

Руководитель БУВО «Нормативно-проектный центр»

Подпись  Ю.В. Шалыгина Дата « 26 » ноября 2021 г.

Место для оттиска печати (при наличии) лица, составившего описание местоположения границ объекта

Приложение № 5  
к правилам землепользования и застройки  
Карачунского сельского поселения  
Рамонского муниципального района  
Воронежской области

СВЕДЕНИЯ О ГРАНИЦАХ ТЕРРИТОРИАЛЬНЫХ ЗОН,  
СОДЕРЖАЩИЕ ГРАФИЧЕСКОЕ ОПИСАНИЕ МЕСТОПОЛОЖЕНИЯ  
ГРАНИЦ ТЕРРИТОРИАЛЬНЫХ ЗОН, ПЕРЕЧЕНЬ КООРДИНАТ  
ХАРАКТЕРНЫХ ТОЧЕК ГРАНИЦ ТЕРРИТОРИАЛЬНЫХ ЗОН  
СЕЛА СЕННОЕ

## ОПИСАНИЕ МЕСТОПОЛОЖЕНИЯ ГРАНИЦ

Зона застройки индивидуальными жилыми домами села Сенное - Ж1/5

---

(наименование объекта, местоположение границ которого описано  
(далее - объект)

## Раздел 1

Сведения об объекте		
№ п/п	Характеристики объекта	Описание характеристик
1	2	3
1	Местоположение объекта	Воронежская область, Рамонский муниципальный район, Карачунское сельское поселение, село Сенное
2	Площадь объекта $\pm$ величина погрешности определения площади ( $P \pm \text{Дельта } P$ )	1575907 +/- 21969 м <sup>2</sup>
3	Иные характеристики объекта	-

## Раздел 2

Сведения о местоположении границ объекта					
1. Система координат: МСК - 36, зона 1					
2. Сведения о характерных точках границ объекта					
Обозначение характерных точек границ	Координаты, м		Метод определения координат характерной точки	Средняя квадратическая погрешность положения характерной точки (Mt), м	Описание обозначения точки на местности (при наличии)
	X	Y			
1	2	3	4	5	6
1	562024.58	1307857.56	Картометрический	5.00	-
2	562021.98	1307873.13	Картометрический	5.00	-
3	561981.70	1307861.71	Картометрический	5.00	-
4	561951.87	1307942.53	Картометрический	5.00	-
5	561950.95	1307997.54	Картометрический	5.00	-
6	561924.82	1308034.63	Картометрический	5.00	-
7	561903.17	1308112.29	Картометрический	5.00	-
8	561924.19	1308130.35	Картометрический	5.00	-
9	561926.48	1308132.32	Картометрический	5.00	-
10	561894.00	1308137.79	Картометрический	5.00	-
11	561860.43	1308152.04	Картометрический	5.00	-
12	561830.78	1308164.63	Картометрический	5.00	-
13	561782.77	1308190.47	Аналитический	0.10	-
14	561788.41	1308197.50	Аналитический	0.10	-
15	561795.60	1308206.45	Картометрический	5.00	-
16	561812.06	1308226.83	Картометрический	5.00	-
17	561795.51	1308269.87	Картометрический	5.00	-
18	561866.95	1308327.11	Картометрический	5.00	-
19	561799.61	1308529.37	Картометрический	5.00	-
20	561797.95	1308534.36	Картометрический	5.00	-
21	561789.23	1308600.81	Картометрический	5.00	-
22	561734.66	1308575.04	Аналитический	2.50	-
23	561697.00	1308565.72	Аналитический	2.50	-
24	561656.27	1308576.28	Аналитический	2.50	-
25	561622.38	1308561.36	Аналитический	2.50	-
26	561572.01	1308521.48	Аналитический	2.50	-
27	561486.58	1308481.92	Аналитический	2.50	-
28	561432.72	1308467.03	Аналитический	2.50	-
29	561400.54	1308458.13	Аналитический	2.50	-
30	561380.60	1308452.62	Аналитический	2.50	-
31	561437.77	1308388.92	Картометрический	5.00	-
32	561441.87	1308335.58	Картометрический	5.00	-
33	561442.48	1308264.75	Картометрический	5.00	-
34	561422.15	1308260.71	Картометрический	5.00	-

1	2	3	4	5	6
35	561389.20	1308266.09	Картометрический	5.00	-
36	561361.28	1308265.50	Картометрический	5.00	-
37	561348.44	1308246.99	Картометрический	5.00	-
38	561322.06	1308228.61	Картометрический	5.00	-
39	561250.71	1308193.70	Картометрический	5.00	-
40	561215.91	1308180.47	Картометрический	5.00	-
41	561186.28	1308177.36	Картометрический	5.00	-
42	561171.07	1308179.19	Картометрический	5.00	-
43	561160.26	1308201.31	Картометрический	5.00	-
44	561108.56	1308169.94	Картометрический	5.00	-
45	561105.18	1308167.87	Картометрический	5.00	-
46	561089.21	1308173.85	Картометрический	5.00	-
47	561090.45	1308177.65	Картометрический	5.00	-
48	561099.08	1308204.14	Картометрический	5.00	-
49	561161.06	1308249.08	Картометрический	5.00	-
50	561177.15	1308276.81	Аналитический	0.30	-
51	561167.31	1308289.29	Аналитический	0.30	-
52	561132.81	1308333.08	Картометрический	5.00	-
53	561123.66	1308340.25	Картометрический	5.00	-
54	561062.59	1308388.14	Картометрический	5.00	-
55	561055.77	1308393.49	Картометрический	5.00	-
56	561036.48	1308371.81	Картометрический	5.00	-
57	561000.88	1308335.45	Картометрический	5.00	-
58	560976.66	1308310.71	Аналитический	0.30	-
59	560969.93	1308303.84	Аналитический	0.30	-
60	560969.21	1308302.89	Аналитический	0.30	-
61	560965.99	1308298.63	Картометрический	5.00	-
62	560942.56	1308267.68	Картометрический	5.00	-
63	560922.63	1308232.20	Картометрический	5.00	-
64	560919.37	1308226.40	Картометрический	5.00	-
65	560873.84	1308244.60	Картометрический	5.00	-
66	560718.09	1308334.11	Картометрический	5.00	-
67	560623.05	1308400.19	Картометрический	5.00	-
68	560522.87	1308459.56	Картометрический	5.00	-
69	560526.17	1308466.82	Картометрический	5.00	-
70	560513.12	1308474.04	Картометрический	5.00	-
71	560502.63	1308479.86	Картометрический	5.00	-
72	560464.69	1308510.06	Картометрический	5.00	-
73	560444.76	1308522.85	Картометрический	5.00	-
74	560421.64	1308531.36	Картометрический	5.00	-
75	560415.00	1308530.61	Картометрический	5.00	-
76	560394.07	1308528.29	Картометрический	5.00	-
77	560366.05	1308527.76	Картометрический	5.00	-
78	560332.94	1308528.63	Картометрический	5.00	-
79	560390.05	1308607.42	Картометрический	5.00	-
80	560382.07	1308616.76	Картометрический	5.00	-
81	560355.70	1308654.78	Картометрический	5.00	-
82	560347.51	1308664.96	Картометрический	5.00	-

1	2	3	4	5	6
83	560361.78	1308692.24	Картометрический	5.00	-
84	560339.81	1308708.93	Картометрический	5.00	-
85	560334.18	1308713.21	Картометрический	5.00	-
86	560320.34	1308715.36	Картометрический	5.00	-
87	560313.42	1308707.43	Картометрический	5.00	-
88	560308.21	1308713.95	Картометрический	5.00	-
89	560275.63	1308755.43	Картометрический	5.00	-
90	560293.41	1308761.25	Картометрический	5.00	-
91	560258.06	1308804.40	Картометрический	5.00	-
92	560248.49	1308788.56	Картометрический	5.00	-
93	560234.83	1308804.76	Картометрический	5.00	-
94	560216.64	1308828.42	Картометрический	5.00	-
95	560208.09	1308839.56	Картометрический	5.00	-
96	560188.91	1308854.87	Картометрический	5.00	-
97	560177.82	1308868.35	Картометрический	5.00	-
98	560188.48	1308876.92	Картометрический	5.00	-
99	560158.76	1308901.99	Картометрический	5.00	-
100	560151.82	1308897.22	Картометрический	5.00	-
101	560144.64	1308904.14	Картометрический	5.00	-
102	560132.31	1308915.11	Картометрический	5.00	-
103	560122.85	1308924.28	Картометрический	5.00	-
104	560109.98	1308936.91	Картометрический	5.00	-
105	560095.65	1308949.00	Картометрический	5.00	-
106	560084.12	1308961.62	Картометрический	5.00	-
107	560076.08	1308968.50	Картометрический	5.00	-
108	560060.64	1308980.68	Картометрический	5.00	-
109	560044.52	1308991.29	Картометрический	5.00	-
110	560034.73	1309000.66	Картометрический	5.00	-
111	560026.68	1309006.93	Картометрический	5.00	-
112	560013.68	1309018.40	Картометрический	5.00	-
113	560001.86	1309025.87	Картометрический	5.00	-
114	559988.38	1309033.91	Картометрический	5.00	-
115	559971.93	1309044.67	Картометрический	5.00	-
116	559949.09	1309052.27	Картометрический	5.00	-
117	559938.79	1309056.10	Картометрический	5.00	-
118	559900.79	1309060.73	Картометрический	5.00	-
119	559885.65	1309060.29	Картометрический	5.00	-
120	559883.69	1309061.09	Картометрический	5.00	-
121	559870.45	1309027.63	Картометрический	5.00	-
122	559859.01	1308994.57	Картометрический	5.00	-
123	559856.29	1308968.59	Картометрический	5.00	-
124	559848.94	1308898.46	Картометрический	5.00	-
125	559843.38	1308882.55	Картометрический	5.00	-
126	559831.21	1308847.76	Картометрический	5.00	-
127	559829.80	1308843.72	Картометрический	5.00	-
128	559816.75	1308790.10	Картометрический	5.00	-
129	559777.16	1308742.24	Картометрический	5.00	-
130	559737.85	1308702.15	Картометрический	5.00	-

1	2	3	4	5	6
131	559629.42	1308638.28	Аналитический	2.50	-
132	559647.08	1308631.38	Аналитический	2.50	-
133	559671.37	1308631.94	Аналитический	2.50	-
134	559682.69	1308638.00	Аналитический	2.50	-
135	559689.04	1308638.83	Картометрический	5.00	-
136	559704.03	1308623.90	Картометрический	5.00	-
137	559710.44	1308628.03	Аналитический	0.30	-
138	559726.02	1308612.46	Аналитический	0.30	-
139	559721.31	1308606.67	Аналитический	0.30	-
140	559724.32	1308606.32	Аналитический	0.30	-
141	559751.27	1308594.07	Картометрический	5.00	-
142	559759.25	1308604.22	Картометрический	5.00	-
143	559762.99	1308604.90	Аналитический	0.10	-
144	559801.45	1308611.93	Аналитический	0.10	-
145	559844.41	1308619.78	Аналитический	0.10	-
146	559825.05	1308596.44	Картометрический	5.00	-
147	559859.94	1308585.52	Картометрический	5.00	-
148	559874.05	1308606.83	Картометрический	5.00	-
149	559903.56	1308604.59	Картометрический	5.00	-
150	559925.33	1308633.30	Картометрический	5.00	-
151	559932.18	1308634.36	Картометрический	5.00	-
152	559978.93	1308660.18	Картометрический	5.00	-
153	559952.29	1308610.47	Картометрический	5.00	-
154	559998.93	1308522.82	Картометрический	5.00	-
155	560014.31	1308443.78	Картометрический	5.00	-
156	560013.69	1308366.02	Картометрический	5.00	-
157	559978.90	1308252.03	Картометрический	5.00	-
158	559988.76	1308237.27	Аналитический	0.10	-
159	559990.96	1308243.18	Аналитический	0.10	-
160	560026.74	1308313.28	Аналитический	0.10	-
161	560043.24	1308334.94	Аналитический	0.10	-
162	560078.86	1308362.86	Аналитический	0.10	-
163	560091.72	1308371.88	Аналитический	0.10	-
164	560111.21	1308384.22	Аналитический	0.10	-
165	560123.66	1308393.59	Аналитический	0.10	-
166	560132.67	1308397.92	Аналитический	0.10	-
167	560158.96	1308395.66	Аналитический	0.10	-
168	560175.92	1308413.29	Аналитический	0.10	-
169	560170.77	1308378.33	Аналитический	0.10	-
170	560159.61	1308385.36	Аналитический	0.10	-
171	560161.31	1308367.32	Аналитический	0.10	-
172	560159.31	1308359.40	Аналитический	0.10	-
173	560156.52	1308348.37	Аналитический	0.10	-
174	560148.38	1308342.24	Аналитический	0.10	-
175	560134.64	1308337.80	Аналитический	0.10	-
176	560117.05	1308344.52	Аналитический	0.10	-
177	560098.79	1308336.56	Аналитический	0.10	-
178	560080.75	1308322.32	Аналитический	0.10	-

1	2	3	4	5	6
179	560070.46	1308311.38	Аналитический	0.10	-
180	560056.69	1308293.30	Аналитический	0.10	-
181	560048.86	1308282.16	Аналитический	0.10	-
182	560048.45	1308282.07	Картометрический	5.00	-
183	560048.46	1308281.60	Аналитический	0.10	-
184	560043.49	1308274.53	Аналитический	0.10	-
185	560019.67	1308205.77	Аналитический	0.10	-
186	560016.49	1308195.75	Аналитический	0.10	-
187	560057.44	1308134.44	Картометрический	5.00	-
188	560089.10	1307974.95	Картометрический	5.00	-
189	560137.38	1307982.98	Картометрический	5.00	-
190	560127.61	1308027.95	Картометрический	5.00	-
191	560163.15	1308030.16	Картометрический	5.00	-
192	560165.49	1308019.58	Картометрический	5.00	-
193	560168.06	1308007.27	Картометрический	5.00	-
194	560193.43	1308010.44	Картометрический	5.00	-
195	560195.57	1307996.86	Картометрический	5.00	-
196	560199.86	1307968.85	Картометрический	5.00	-
197	560199.72	1307951.91	Картометрический	5.00	-
198	560190.27	1307934.22	Картометрический	5.00	-
199	560158.86	1307920.96	Картометрический	5.00	-
200	560157.82	1307918.95	Картометрический	5.00	-
201	560128.76	1307862.81	Картометрический	5.00	-
202	560173.45	1307844.61	Картометрический	5.00	-
203	560177.42	1307856.61	Картометрический	5.00	-
204	560196.29	1307850.36	Картометрический	5.00	-
205	560208.64	1307901.74	Картометрический	5.00	-
206	560192.71	1307902.84	Картометрический	5.00	-
207	560197.75	1307918.06	Картометрический	5.00	-
208	560203.04	1307917.68	Картометрический	5.00	-
209	560211.21	1307917.10	Картометрический	5.00	-
210	560215.25	1307886.57	Аналитический	0.10	-
211	560209.93	1307856.98	Аналитический	0.10	-
212	560246.95	1307833.77	Картометрический	5.00	-
213	560243.94	1307776.22	Картометрический	5.00	-
214	560270.19	1307780.21	Картометрический	5.00	-
215	560274.80	1307798.46	Картометрический	5.00	-
216	560275.75	1307802.22	Картометрический	5.00	-
217	560278.94	1307814.85	Картометрический	5.00	-
218	560276.72	1307852.97	Картометрический	5.00	-
219	560290.43	1307873.17	Картометрический	5.00	-
220	560313.04	1307882.23	Картометрический	5.00	-
221	560317.24	1307856.29	Картометрический	5.00	-
222	560334.81	1307861.64	Картометрический	5.00	-
223	560385.00	1307751.21	Аналитический	0.10	-
224	560372.84	1307653.82	Картометрический	5.00	-
225	560379.11	1307653.89	Картометрический	5.00	-
226	560343.16	1307595.11	Картометрический	5.00	-

1	2	3	4	5	6
227	560336.93	1307554.63	Аналитический	0.10	-
228	560335.64	1307542.97	Аналитический	0.10	-
229	560334.41	1307522.52	Аналитический	0.10	-
230	560334.18	1307504.81	Картометрический	5.00	-
231	560334.84	1307482.39	Картометрический	5.00	-
232	560333.67	1307450.48	Картометрический	5.00	-
233	560420.96	1307449.08	Картометрический	5.00	-
234	560419.88	1307480.98	Картометрический	5.00	-
235	560418.97	1307518.98	Аналитический	0.10	-
236	560421.95	1307550.62	Аналитический	0.10	-
237	560451.61	1307670.58	Картометрический	5.00	-
238	560470.63	1307673.36	Картометрический	5.00	-
239	560513.58	1307657.51	Картометрический	5.00	-
240	560527.14	1307652.51	Картометрический	5.00	-
241	560552.39	1307637.88	Картометрический	5.00	-
242	560578.99	1307615.37	Аналитический	0.10	-
243	560597.79	1307599.46	Аналитический	0.10	-
244	560601.93	1307595.95	Аналитический	0.10	-
245	560609.68	1307592.13	Аналитический	0.10	-
246	560623.02	1307585.57	Картометрический	5.00	-
247	560662.71	1307577.59	Картометрический	5.00	-
248	560709.23	1307577.16	Картометрический	5.00	-
249	560783.84	1307596.79	Картометрический	5.00	-
250	560809.93	1307608.51	Картометрический	5.00	-
251	560846.67	1307625.00	Картометрический	5.00	-
252	560825.58	1307530.35	Картометрический	5.00	-
253	560826.59	1307507.77	Картометрический	5.00	-
254	560828.50	1307445.45	Картометрический	5.00	-
255	560883.02	1307442.37	Картометрический	5.00	-
256	560919.17	1307392.31	Картометрический	5.00	-
257	560947.68	1307362.41	Картометрический	5.00	-
258	560987.17	1307329.86	Картометрический	5.00	-
259	560989.49	1307319.46	Аналитический	2.50	-
260	560997.77	1307282.36	Аналитический	2.50	-
261	561005.81	1307232.31	Картометрический	5.00	-
262	561066.77	1307237.67	Картометрический	5.00	-
263	561092.37	1307264.54	Картометрический	5.00	-
264	561102.71	1307287.30	Картометрический	5.00	-
265	561111.62	1307341.42	Картометрический	5.00	-
266	561116.23	1307386.25	Картометрический	5.00	-
267	561112.42	1307437.10	Картометрический	5.00	-
268	561103.51	1307484.60	Картометрический	5.00	-
269	561085.43	1307547.43	Картометрический	5.00	-
270	561187.21	1307576.85	Картометрический	5.00	-
271	561180.83	1307622.95	Картометрический	5.00	-
272	561217.53	1307629.54	Картометрический	5.00	-
273	561219.97	1307701.50	Картометрический	5.00	-
274	561230.60	1308014.37	Картометрический	5.00	-

1	2	3	4	5	6
275	561310.15	1308040.44	Картометрический	5.00	-
276	561431.64	1308080.25	Картометрический	5.00	-
277	561448.50	1308035.34	Картометрический	5.00	-
278	561458.12	1308009.72	Картометрический	5.00	-
279	561391.81	1307970.54	Картометрический	5.00	-
280	561436.96	1307907.46	Картометрический	5.00	-
281	561368.91	1307862.36	Картометрический	5.00	-
282	561395.57	1307813.84	Картометрический	5.00	-
283	561448.24	1307839.61	Картометрический	5.00	-
284	561487.39	1307767.27	Картометрический	5.00	-
285	561415.85	1307709.50	Картометрический	5.00	-
286	561424.15	1307690.80	Картометрический	5.00	-
287	561468.29	1307708.17	Картометрический	5.00	-
288	561513.29	1307626.46	Картометрический	5.00	-
289	561470.77	1307600.60	Картометрический	5.00	-
290	561484.00	1307563.22	Картометрический	5.00	-
291	561525.52	1307572.15	Картометрический	5.00	-
292	561571.24	1307475.20	Картометрический	5.00	-
293	561592.36	1307471.61	Картометрический	5.00	-
294	561594.50	1307424.17	Картометрический	5.00	-
295	561588.26	1307386.13	Картометрический	5.00	-
296	561632.47	1307412.81	Картометрический	5.00	-
297	561638.53	1307429.69	Картометрический	5.00	-
298	561642.92	1307448.28	Картометрический	5.00	-
299	561680.96	1307460.43	Аналитический	2.50	-
300	561712.47	1307470.50	Аналитический	2.50	-
301	561727.89	1307493.23	Аналитический	2.50	-
302	561728.95	1307519.48	Аналитический	2.50	-
303	561724.06	1307642.30	Аналитический	2.50	-
304	561724.29	1307657.90	Аналитический	2.50	-
305	561726.03	1307776.92	Картометрический	5.00	-
306	561729.53	1307790.44	Картометрический	5.00	-
307	561752.53	1307810.55	Картометрический	5.00	-
308	561782.27	1307826.36	Картометрический	5.00	-
309	561822.13	1307837.85	Картометрический	5.00	-
310	561969.41	1307848.34	Аналитический	2.50	-
1	562024.58	1307857.56	Картометрический	5.00	-
311	560522.55	1307797.14	Картометрический	5.00	-
312	560536.37	1307829.16	Картометрический	5.00	-
313	560517.74	1307836.43	Картометрический	5.00	-
314	560520.08	1307842.42	Картометрический	5.00	-
315	560535.92	1307883.01	Картометрический	5.00	-
316	560515.35	1307893.50	Аналитический	0.10	-
317	560490.62	1307903.69	Аналитический	0.10	-
318	560470.20	1307857.89	Аналитический	0.10	-
319	560464.53	1307845.18	Аналитический	0.10	-
320	560461.88	1307846.28	Аналитический	0.10	-

1	2	3	4	5	6
321	560450.70	1307850.82	Аналитический	0.10	-
322	560441.84	1307829.05	Аналитический	0.10	-
323	560453.05	1307824.48	Аналитический	0.10	-
311	560522.55	1307797.14	Картометрический	5.00	-
324	560206.31	1308498.55	Аналитический	0.10	-
325	560239.70	1308557.03	Картометрический	5.00	-
326	560183.50	1308587.73	Картометрический	5.00	-
327	560169.22	1308554.61	Картометрический	5.00	-
328	560178.25	1308521.75	Картометрический	5.00	-
324	560206.31	1308498.55	Аналитический	0.10	-
3. Сведения о характерных точках части (частей) границы объекта					
Обозначение характерных точек части границы	Координаты, м		Метод определения координат характерной точки	Средняя квадратическая погрешность положения характерной точки (Mt), м	Описание обозначения точки на местности (при наличии)
	X	Y			
1	2	3	4	5	6
Часть №					
-	-	-	-	-	-





Используемые условные знаки и обозначения:

- границы территориальной зоны
- границы муниципального образования
- 1 — характеристическая точка границ территориальной зоны

Масштаб 1:5000

Руководитель БУИО «Нормативно-проектный центр  
Подпись: *Ю.В. Шалагина* Дата « 26 » ноября 2021г.  
Место для отрыва листа при разрыве листа, составленного описание местоположения границ объекта

## ОПИСАНИЕ МЕСТОПОЛОЖЕНИЯ ГРАНИЦ

Общественно-деловая зона села Сенное - ОД/5

---

(наименование объекта, местоположение границ которого описано  
(далее - объект)

## Раздел 1

Сведения об объекте		
№ п/п	Характеристики объекта	Описание характеристик
1	2	3
1	Местоположение объекта	Воронежская область, Рамонский муниципальный район, Карачунское сельское поселение, село Сенное
2	Площадь объекта $\pm$ величина погрешности определения площади ( $P \pm \text{Дельта } P$ )	9032 +/- 333 м <sup>2</sup>
3	Иные характеристики объекта	-

## Раздел 2

Сведения о местоположении границ объекта					
1. Система координат: МСК - 36, зона 1					
2. Сведения о характерных точках границ объекта					
Обозначение характерных точек границ	Координаты, м		Метод определения координат характерной точки	Средняя квадратическая погрешность положения характерной точки (Mt), м	Описание обозначения точки на местности (при наличии)
	X	Y			
1	2	3	4	5	6
1	560522.55	1307797.14	Картометрический	5.00	-
2	560536.37	1307829.16	Картометрический	5.00	-
3	560517.74	1307836.43	Картометрический	5.00	-
4	560520.08	1307842.42	Картометрический	5.00	-
5	560535.92	1307883.01	Картометрический	5.00	-
6	560515.35	1307893.50	Аналитический	0.10	-
7	560490.62	1307903.69	Аналитический	0.10	-
8	560470.20	1307857.89	Аналитический	0.10	-
9	560464.53	1307845.18	Аналитический	0.10	-
10	560461.88	1307846.28	Аналитический	0.10	-
11	560450.70	1307850.82	Аналитический	0.10	-
12	560441.84	1307829.05	Аналитический	0.10	-
13	560453.05	1307824.48	Аналитический	0.10	-
1	560522.55	1307797.14	Картометрический	5.00	-
14	560206.31	1308498.55	Аналитический	0.10	-
15	560239.70	1308557.03	Картометрический	5.00	-
16	560183.50	1308587.73	Картометрический	5.00	-
17	560169.22	1308554.61	Картометрический	5.00	-
18	560178.25	1308521.75	Картометрический	5.00	-
14	560206.31	1308498.55	Аналитический	0.10	-
3. Сведения о характерных точках части (частей) границы объекта					
Обозначение характерных точек части границы	Координаты, м		Метод определения координат характерной точки	Средняя квадратическая погрешность положения характерной точки (Mt), м	Описание обозначения точки на местности (при наличии)
	X	Y			
1	2	3	4	5	6
Часть №					
-	-	-	-	-	-






Раздел 4

План границ объекта



Масштаб 1:5000

Используемые условные знаки и обозначения:

-  границы территориальной зоны
-  границы муниципального образования
-  характерная точка границ территориальной зоны

Руководитель БУВО «Нормативно-проектный центр»

Подпись Ю.В. Шалыгина

Дата « 26 » ноября 2021 г.



Место для оттиска печати (при наличии) лица, составившего описание местоположения границ объекта

## ОПИСАНИЕ МЕСТОПОЛОЖЕНИЯ ГРАНИЦ

Зона улиц, дорог, инженерной и транспортной инфраструктуры села Сенное - ИТ1/5

(наименование объекта, местоположение границ которого описано  
(далее - объект)

## Раздел 1

Сведения об объекте		
№ п/п	Характеристики объекта	Описание характеристик
1	2	3
1	Местоположение объекта	Воронежская область, Рамонский муниципальный район, Карачунское сельское поселение, село Сенное
2	Площадь объекта $\pm$ величина погрешности определения площади ( $P \pm \Delta P$ )	9498 +/- 1706 м <sup>2</sup>
3	Иные характеристики объекта	-

## Раздел 2

Сведения о местоположении границ объекта					
1. Система координат: МСК - 36, зона 1					
2. Сведения о характерных точках границ объекта					
Обозначение характерных точек границ	Координаты, м		Метод определения координат характерной точки	Средняя квадратическая погрешность положения характерной точки (Mt), м	Описание обозначения точки на местности (при наличии)
	X	Y			
1	2	3	4	5	6
1	560016.49	1308195.75	Аналитический	0.10	-
2	560019.67	1308205.77	Аналитический	0.10	-
3	560043.49	1308274.53	Аналитический	0.10	-
4	560048.46	1308281.60	Аналитический	0.10	-
5	560048.45	1308282.07	Картометрический	5.00	-
6	560048.86	1308282.16	Аналитический	0.10	-
7	560056.69	1308293.30	Аналитический	0.10	-
8	560070.46	1308311.38	Аналитический	0.10	-
9	560080.75	1308322.32	Аналитический	0.10	-
10	560098.79	1308336.56	Аналитический	0.10	-
11	560117.05	1308344.52	Аналитический	0.10	-
12	560134.64	1308337.80	Аналитический	0.10	-
13	560148.38	1308342.24	Аналитический	0.10	-
14	560156.52	1308348.37	Аналитический	0.10	-
15	560159.31	1308359.40	Аналитический	0.10	-
16	560161.31	1308367.32	Аналитический	0.10	-
17	560159.61	1308385.36	Аналитический	0.10	-
18	560170.77	1308378.33	Аналитический	0.10	-
19	560175.92	1308413.29	Аналитический	0.10	-
20	560158.96	1308395.66	Аналитический	0.10	-
21	560132.67	1308397.92	Аналитический	0.10	-
22	560123.66	1308393.59	Аналитический	0.10	-
23	560111.21	1308384.22	Аналитический	0.10	-
24	560091.72	1308371.88	Аналитический	0.10	-
25	560078.86	1308362.86	Аналитический	0.10	-
26	560043.24	1308334.94	Аналитический	0.10	-
27	560026.74	1308313.28	Аналитический	0.10	-
28	559990.96	1308243.18	Аналитический	0.10	-
29	559988.76	1308237.27	Аналитический	0.10	-
1	560016.49	1308195.75	Аналитический	0.10	-

3. Сведения о характерных точках части (частей) границы объекта					
Обозначение характерных точек части границы	Координаты, м		Метод определения координат характерной точки	Средняя квадратическая погрешность положения характерной точки (Mt), м	Описание обозначения точки на местности (при наличии)
	X	Y			
1	2	3	4	5	6
Часть №					
-	-	-	-	-	-





## План границ объекта



Масштаб 1:2000

Используемые условные знаки и обозначения:

	границы территориальной зоны
	характерная точка границ территориальной зоны

Руководитель БУВО «Нормативно-проектный центр»

Подпись  Ю.В.Шалыгина Дата « 26 » ноября 2021г.

Место для оттиска печати (при наличии) лица, составившего описание местоположения границ объекта



## ОПИСАНИЕ МЕСТОПОЛОЖЕНИЯ ГРАНИЦ

Зона рекреационного назначения - объектов отдыха села Сенное - Р1/5

(наименование объекта, местоположение границ которого описано  
(далее - объект)

## Раздел 1

Сведения об объекте		
№ п/п	Характеристики объекта	Описание характеристик
1	2	3
1	Местоположение объекта	Воронежская область, Рамонский муниципальный район, Карачунское сельское поселение, село Сенное
2	Площадь объекта $\pm$ величина погрешности определения площади ( $P \pm \text{Дельта } P$ )	52707 +/- 4018 м <sup>2</sup>
3	Иные характеристики объекта	-

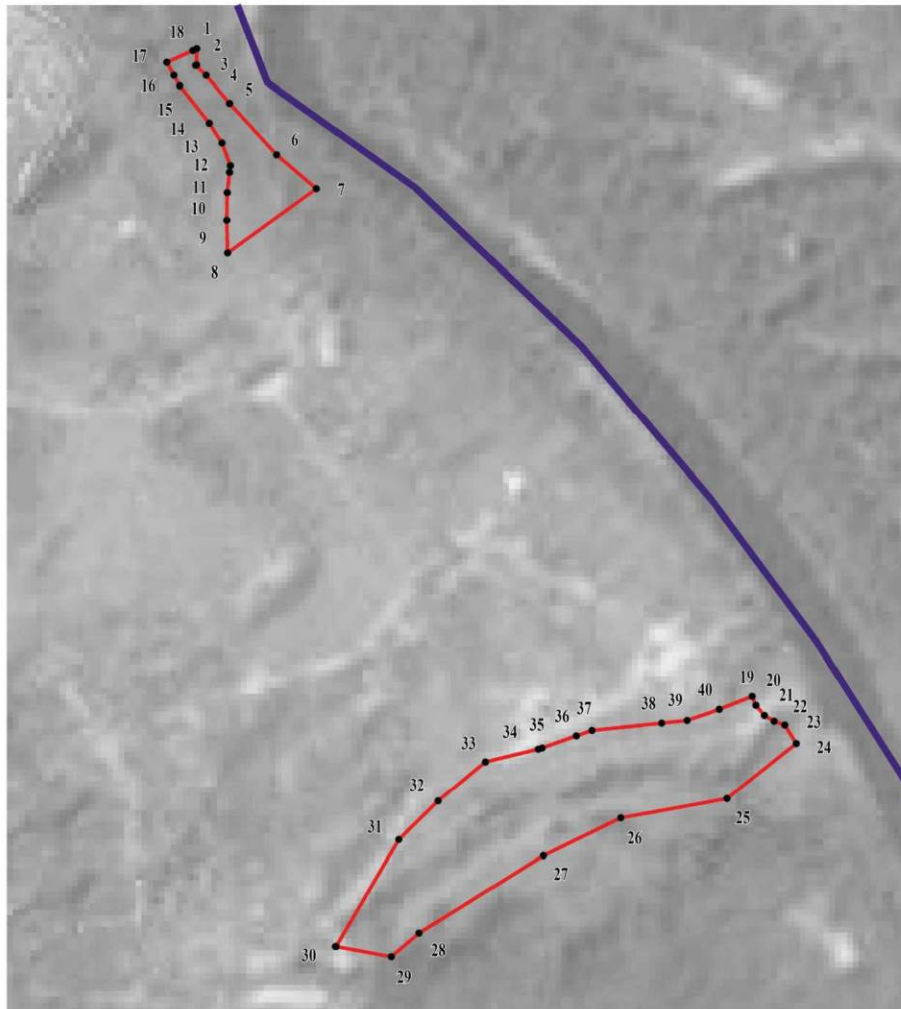
## Раздел 2

Сведения о местоположении границ объекта					
1. Система координат: МСК - 36, зона 1					
2. Сведения о характерных точках границ объекта					
Обозначение характерных точек границ	Координаты, м		Метод определения координат характерной точки	Средняя квадратическая погрешность положения характерной точки (Mt), м	Описание обозначения точки на местности (при наличии)
	X	Y			
1	2	3	4	5	6
1	560539.94	1308497.32	Картометрический	5.00	-
2	560523.49	1308496.98	Картометрический	5.00	-
3	560523.08	1308496.08	Картометрический	5.00	-
4	560513.13	1308506.82	Картометрический	5.00	-
5	560484.74	1308530.50	Картометрический	5.00	-
6	560432.59	1308578.44	Картометрический	5.00	-
7	560398.23	1308618.70	Картометрический	5.00	-
8	560332.94	1308528.63	Картометрический	5.00	-
9	560366.05	1308527.76	Картометрический	5.00	-
10	560394.07	1308528.29	Картометрический	5.00	-
11	560415.00	1308530.61	Картометрический	5.00	-
12	560421.64	1308531.36	Картометрический	5.00	-
13	560444.76	1308522.85	Картометрический	5.00	-
14	560464.69	1308510.06	Картометрический	5.00	-
15	560502.63	1308479.86	Картометрический	5.00	-
16	560513.12	1308474.04	Картометрический	5.00	-
17	560526.17	1308466.82	Картометрический	5.00	-
18	560538.11	1308493.25	Картометрический	5.00	-
1	560539.94	1308497.32	Картометрический	5.00	-
19	559883.69	1309061.09	Картометрический	5.00	-
20	559874.46	1309064.95	Картометрический	5.00	-
21	559864.22	1309073.71	Картометрический	5.00	-
22	559858.21	1309083.65	Картометрический	5.00	-
23	559854.34	1309094.46	Картометрический	5.00	-
24	559835.52	1309106.02	Картометрический	5.00	-
25	559779.50	1309035.60	Картометрический	5.00	-
26	559759.70	1308927.70	Картометрический	5.00	-
27	559721.56	1308848.91	Картометрический	0.10	-
28	559642.99	1308722.63	Картометрический	0.10	-
29	559619.14	1308694.63	Картометрический	0.10	-
30	559629.42	1308638.28	Аналитический	2.50	-
31	559737.85	1308702.15	Картометрический	0.10	-
32	559777.16	1308742.24	Картометрический	0.10	-

1	2	3	4	5	6
33	559816.75	1308790.10	Картометрический	0.10	-
34	559829.80	1308843.72	Картометрический	0.10	-
35	559831.21	1308847.76	Картометрический	5.00	-
36	559843.38	1308882.55	Картометрический	5.00	-
37	559848.94	1308898.46	Картометрический	0.10	-
38	559856.29	1308968.59	Картометрический	5.00	-
39	559859.01	1308994.57	Картометрический	5.00	-
40	559870.45	1309027.63	Картометрический	5.00	-
19	559883.69	1309061.09	Картометрический	5.00	-
3. Сведения о характерных точках части (частей) границы объекта					
Обозначение характерных точек части границы	Координаты, м		Метод определения координат характерной точки	Средняя квадратическая погрешность положения характерной точки (Mt), м	Описание обозначения точки на местности (при наличии)
	X	Y			
1	2	3	4	5	6
Часть №					
-	-	-	-	-	-






## План границ объекта




Масштаб 1:5000

Используемые условные знаки и обозначения:

	границы территориальной зоны
	границы муниципального образования
	характерная точка границ территориальной зоны

Руководитель БУВО «Нормативно-проектный центр»

Подпись  Ю.В.Шалыгина Дата « 26 » ноября 2021 г.

Место для оттиска печати (при наличии) лица, составившего описание местоположения границ объекта

## ОПИСАНИЕ МЕСТОПОЛОЖЕНИЯ ГРАНИЦ

Зона ритуальных объектов села Сенное - СН1/5

---

(наименование объекта, местоположение границ которого описано  
(далее - объект)

## Раздел 1

Сведения об объекте		
№ п/п	Характеристики объекта	Описание характеристик
1	2	3
1	Местоположение объекта	Воронежская область, Рамонский муниципальный район, Карачунское сельское поселение, село Сенное
2	Площадь объекта $\pm$ величина погрешности определения площади ( $P \pm \text{Дельта } P$ )	12918 +/- 398 м <sup>2</sup>
3	Иные характеристики объекта	-

## Раздел 2

Сведения о местоположении границ объекта					
1. Система координат: МСК - 36, зона 1					
2. Сведения о характерных точках границ объекта					
Обозначение характерных точек границ	Координаты, м		Метод определения координат характерной точки	Средняя квадратическая погрешность положения характерной точки (Mt), м	Описание обозначения точки на местности (при наличии)
	X	Y			
1	2	3	4	5	6
1	560372.84	1307653.82	Аналитический	0.10	-
2	560385.00	1307751.21	Аналитический	0.10	-
3	560373.95	1307745.38	Аналитический	0.10	-
4	560218.18	1307731.58	Аналитический	0.10	-
5	560221.21	1307689.21	Аналитический	0.10	-
6	560243.41	1307667.12	Аналитический	0.10	-
7	560258.14	1307652.46	Аналитический	0.10	-
1	560372.84	1307653.82	Аналитический	0.10	-
3. Сведения о характерных точках части (частей) границы объекта					
Обозначение характерных точек части границы	Координаты, м		Метод определения координат характерной точки	Средняя квадратическая погрешность положения характерной точки (Mt), м	Описание обозначения точки на местности (при наличии)
	X	Y			
1	2	3	4	5	6
Часть №					
-	-	-	-	-	-





## План границ объекта



Масштаб 1:2000

Используемые условные знаки и обозначения:

	границы территориальной зоны
	характерная точка границ территориальной зоны

Руководитель БУВО «Нормативно-проектный центр»

Подпись Ю.В.Шалыгина Ю.В.Шалыгина Дата « 26 » ноября 2021г.

Место для оттиска печати (при наличии) лица, составившего описание местоположения границ объекта

Приложение № 6  
к правилам землепользования и застройки  
Карачунского сельского поселения  
Рамонского муниципального района  
Воронежской области

СВЕДЕНИЯ О ГРАНИЦАХ ТЕРРИТОРИАЛЬНЫХ ЗОН,  
СОДЕРЖАЩИЕ ГРАФИЧЕСКОЕ ОПИСАНИЕ МЕСТОПОЛОЖЕНИЯ  
ГРАНИЦ ТЕРРИТОРИАЛЬНЫХ ЗОН, ПЕРЕЧЕНЬ КООРДИНАТ  
ХАРАКТЕРНЫХ ТОЧЕК ГРАНИЦ ТЕРРИТОРИАЛЬНЫХ ЗОН  
ДЕРЕВНИ СИТНАЯ

## ОПИСАНИЕ МЕСТОПОЛОЖЕНИЯ ГРАНИЦ

Зона застройки индивидуальными жилыми домами деревни Ситная - Ж1/6

(наименование объекта, местоположение границ которого описано  
(далее - объект)

## Раздел 1

Сведения об объекте		
№ п/п	Характеристики объекта	Описание характеристик
1	2	3
1	Местоположение объекта	Воронежская область, Рамонский муниципальный район, Карачунское сельское поселение, деревня Ситная
2	Площадь объекта $\pm$ величина погрешности определения площади ( $P \pm \text{Дельта } P$ )	401669 +/- 2218 м <sup>2</sup>
3	Иные характеристики объекта	-

## Раздел 2

Сведения о местоположении границ объекта					
1. Система координат: МСК - 36, зона 1					
2. Сведения о характерных точках границ объекта					
Обозначение характерных точек границ	Координаты, м		Метод определения координат характерной точки	Средняя квадратическая погрешность положения характерной точки (Mt), м	Описание обозначения точки на местности (при наличии)
	X	Y			
1	2	3	4	5	6
1	557218.80	1308615.80	Картометрический	1.00	-
2	557233.43	1308646.20	Аналитический	0.10	-
3	557340.28	1308868.27	Картометрический	1.00	-
4	557385.29	1308966.13	Картометрический	1.00	-
5	557517.92	1309247.74	Картометрический	1.00	-
6	557523.79	1309344.31	Картометрический	1.00	-
7	557528.09	1309391.98	Картометрический	1.00	-
8	557535.13	1309461.43	Картометрический	1.00	-
9	557542.34	1309538.81	Картометрический	1.00	-
10	557550.53	1309607.32	Картометрический	1.00	-
11	557506.56	1309609.42	Картометрический	1.00	-
12	557438.18	1309626.14	Картометрический	1.00	-
13	557432.16	1309615.19	Картометрический	1.00	-
14	557428.70	1309605.91	Картометрический	1.00	-
15	557392.42	1309617.25	Картометрический	1.00	-
16	557386.07	1309643.81	Картометрический	1.00	-
17	557379.22	1309672.50	Картометрический	1.00	-
18	557366.41	1309726.18	Картометрический	1.00	-
19	557365.67	1309729.23	Картометрический	1.00	-
20	557359.42	1309755.37	Картометрический	1.00	-
21	557358.79	1309758.01	Картометрический	1.00	-
22	557377.55	1309775.87	Картометрический	1.00	-
23	557364.32	1309798.36	Картометрический	1.00	-
24	557364.49	1309798.51	Картометрический	1.00	-
25	557378.28	1309810.24	Картометрический	1.00	-
26	557364.92	1309828.68	Картометрический	1.00	-
27	557357.08	1309839.50	Картометрический	1.00	-
28	557327.52	1309816.06	Картометрический	1.00	-
29	557318.17	1309826.21	Картометрический	1.00	-
30	557314.78	1309830.62	Картометрический	1.00	-
31	557312.99	1309836.04	Картометрический	1.00	-
32	557308.51	1309837.94	Картометрический	1.00	-
33	557304.26	1309838.33	Картометрический	1.00	-
34	557293.57	1309839.28	Аналитический	0.10	-


1	2	3	4	5	6
35	557286.59	1309844.06	Аналитический	0.10	-
36	557289.41	1309875.21	Аналитический	0.10	-
37	557291.03	1309893.12	Аналитический	0.10	-
38	557287.99	1309894.56	Картометрический	1.00	-
39	557289.07	1309896.37	Картометрический	1.00	-
40	557260.90	1309912.93	Картометрический	1.00	-
41	557231.13	1309911.75	Картометрический	1.00	-
42	557137.48	1309923.56	Картометрический	1.00	-
43	557138.93	1309951.50	Картометрический	1.00	-
44	557108.32	1309957.28	Картометрический	1.00	-
45	557083.24	1309962.02	Картометрический	1.00	-
46	557008.64	1309960.25	Картометрический	1.00	-
47	557023.57	1309905.68	Картометрический	1.00	-
48	557034.92	1309841.88	Картометрический	1.00	-
49	557007.30	1309739.08	Картометрический	1.00	-
50	556999.10	1309712.13	Картометрический	1.00	-
51	557024.44	1309669.21	Картометрический	1.00	-
52	557046.67	1309639.07	Картометрический	1.00	-
53	557180.34	1309550.58	Картометрический	1.00	-
54	557161.45	1309459.46	Картометрический	1.00	-
55	557141.33	1309390.40	Картометрический	1.00	-
56	557160.69	1309305.23	Картометрический	1.00	-
57	557157.22	1309222.25	Картометрический	1.00	-
58	557104.79	1309049.01	Картометрический	1.00	-
59	557097.17	1309023.85	Картометрический	1.00	-
60	557096.76	1308972.24	Картометрический	1.00	-
61	557094.77	1308924.17	Картометрический	1.00	-
62	557094.34	1308859.15	Картометрический	1.00	-
63	557096.80	1308816.06	Картометрический	1.00	-
64	557099.16	1308790.38	Картометрический	1.00	-
65	557111.85	1308724.90	Картометрический	1.00	-
66	557112.49	1308705.11	Картометрический	1.00	-
67	557113.48	1308682.48	Картометрический	1.00	-
68	557116.50	1308673.45	Картометрический	1.00	-
69	557128.61	1308637.25	Картометрический	1.00	-
70	557160.33	1308638.46	Картометрический	1.00	-
71	557174.52	1308639.01	Картометрический	1.00	-
72	557175.10	1308639.03	Аналитический	0.10	-
73	557198.98	1308639.97	Аналитический	0.10	-
74	557214.72	1308620.78	Аналитический	0.10	-
1	557218.80	1308615.80	Картометрический	1.00	-

3. Сведения о характерных точках части (частей) границы объекта					
Обозначение характерных точек части границы	Координаты, м		Метод определения координат характерной точки	Средняя квадратическая погрешность положения характерной точки (Mt), м	Описание обозначения точки на местности (при наличии)
	X	Y			
1	2	3	4	5	6
Часть №					
-	-	-	-	-	-






Раздел 4

План границ объекта



Используемые условные знаки и обозначения:

-  границы территориальной зоны
-  границы муниципального образования
-  характерная точка границ территориальной зоны

Руководитель БУВО «Нормативно-проектный центр»

Подпись Ю.В. Шальгина Дата « 26 » ноября 2021г.

Место для оттиска печати (при наличии) лица, составившего описание местоположения границ объекта



Масштаб 1:5000

СВЕДЕНИЯ О ГРАНИЦАХ ТЕРРИТОРИАЛЬНЫХ ЗОН,  
СОДЕРЖАЩИЕ ГРАФИЧЕСКОЕ ОПИСАНИЕ МЕСТОПОЛОЖЕНИЯ  
ГРАНИЦ ТЕРРИТОРИАЛЬНЫХ ЗОН, ПЕРЕЧЕНЬ КООРДИНАТ  
ХАРАКТЕРНЫХ ТОЧЕК ГРАНИЦ ТЕРРИТОРИАЛЬНЫХ ЗОН,  
РАСПОЛОЖЕННЫХ ЗА ГРАНИЦАМИ НАСЕЛЕННЫХ ПУНКТОВ НА  
ТЕРРИТОРИИ КАРАЧУНСКОГО СЕЛЬСКОГО ПОСЕЛЕНИЯ

## ОПИСАНИЕ МЕСТОПОЛОЖЕНИЯ ГРАНИЦ

Зона улиц, дорог, инженерной и транспортной инфраструктуры  
за границами населенных пунктов - ИТ1

(наименование объекта, местоположение границ которого описано  
(далее - объект)

## Раздел 1

Сведения об объекте		
№ п/п	Характеристики объекта	Описание характеристик
1	2	3
1	Местоположение объекта	Воронежская область, Рамонский муниципальный район, Карачунское сельское поселение
2	Площадь объекта $\pm$ величина погрешности определения площади ( $P \pm \text{Дельта } P$ )	316204 +/- 9841 м <sup>2</sup>
3	Иные характеристики объекта	-

## Раздел 2

Сведения о местоположении границ объекта					
1. Система координат: МСК - 36, зона 1					
2. Сведения о характерных точках границ объекта					
Обозначение характерных точек границ	Координаты, м		Метод определения координат характерной точки	Средняя квадратическая погрешность положения характерной точки (Mt), м	Описание обозначения точки на местности (при наличии)
	X	Y			
1	2	3	4	5	6
1	560016.49	1308195.75	Аналитический	0.10	-
2	559988.76	1308237.27	Аналитический	0.10	-
3	559981.86	1308218.83	Картометрический	5.00	-
4	559974.98	1308193.90	Картометрический	5.00	-
5	559959.04	1308093.11	Картометрический	5.00	-
6	559945.45	1308017.54	Картометрический	5.00	-
7	559941.51	1308018.25	Картометрический	5.00	-
8	559938.58	1308001.93	Картометрический	5.00	-
9	559944.49	1308000.90	Картометрический	5.00	-
10	559927.22	1307908.86	Картометрический	5.00	-
11	559901.95	1307774.22	Картометрический	5.00	-
12	559882.88	1307738.94	Картометрический	5.00	-
13	559875.59	1307744.41	Картометрический	5.00	-
14	559854.46	1307736.87	Картометрический	5.00	-
15	559867.67	1307721.97	Картометрический	5.00	-
16	559850.99	1307705.28	Картометрический	5.00	-
17	559834.08	1307691.56	Картометрический	5.00	-
18	559718.27	1307689.61	Картометрический	5.00	-
19	559696.69	1307697.99	Картометрический	5.00	-
20	559664.38	1307731.37	Картометрический	5.00	-
21	559652.75	1307750.95	Картометрический	5.00	-
22	559575.27	1307915.70	Картометрический	5.00	-
23	559578.80	1307920.22	Картометрический	5.00	-
24	559582.79	1307920.23	Картометрический	5.00	-
25	559600.25	1307921.17	Картометрический	5.00	-
26	559605.79	1307920.15	Картометрический	5.00	-
27	559615.71	1307917.65	Картометрический	5.00	-
28	559621.98	1307915.79	Картометрический	5.00	-
29	559627.85	1307914.85	Картометрический	5.00	-
30	559635.78	1307914.48	Аналитический	0.10	-
31	559640.75	1307915.26	Аналитический	0.10	-
32	559645.89	1307916.32	Аналитический	0.10	-
33	559652.46	1307918.05	Аналитический	0.10	-
34	559658.52	1307920.45	Аналитический	0.10	-

1	2	3	4	5	6
35	559661.29	1307921.64	Аналитический	0.10	-
36	559684.67	1307940.10	Картометрический	5.00	-
37	559692.17	1307945.43	Картометрический	5.00	-
38	559704.01	1307948.98	Картометрический	5.00	-
39	559713.39	1307952.09	Картометрический	5.00	-
40	559748.84	1307959.48	Картометрический	5.00	-
41	559773.37	1307964.73	Картометрический	5.00	-
42	559772.51	1307975.67	Картометрический	5.00	-
43	559745.36	1307971.80	Картометрический	5.00	-
44	559734.26	1307968.90	Картометрический	5.00	-
45	559710.27	1307962.64	Картометрический	5.00	-
46	559700.70	1307959.47	Картометрический	5.00	-
47	559687.27	1307955.44	Картометрический	5.00	-
48	559676.34	1307951.31	Картометрический	5.00	-
49	559658.67	1307933.22	Картометрический	5.00	-
50	559651.71	1307929.22	Картометрический	5.00	-
51	559643.38	1307927.04	Картометрический	5.00	-
52	559638.78	1307926.09	Картометрический	5.00	-
53	559635.17	1307925.52	Картометрический	5.00	-
54	559628.97	1307925.81	Картометрический	5.00	-
55	559624.43	1307926.53	Картометрический	5.00	-
56	559618.50	1307928.30	Картометрический	5.00	-
57	559613.06	1307929.54	Картометрический	5.00	-
58	559608.27	1307930.88	Картометрический	5.00	-
59	559602.91	1307931.86	Картометрический	5.00	-
60	559598.18	1307933.35	Картометрический	5.00	-
61	559584.64	1307935.99	Картометрический	5.00	-
62	559584.13	1307936.09	Картометрический	5.00	-
63	559559.84	1307938.40	Картометрический	5.00	-
64	559541.33	1307933.00	Картометрический	5.00	-
65	559408.04	1307895.15	Картометрический	5.00	-
66	559297.45	1307873.16	Картометрический	5.00	-
67	559265.95	1307868.13	Картометрический	5.00	-
68	559221.66	1307862.65	Картометрический	5.00	-
69	559182.75	1307861.30	Картометрический	5.00	-
70	559034.13	1307856.15	Картометрический	5.00	-
71	558921.17	1307852.75	Картометрический	5.00	-
72	558875.00	1307855.82	Картометрический	5.00	-
73	558830.33	1307870.32	Картометрический	5.00	-
74	558803.08	1307883.25	Картометрический	5.00	-
75	558768.83	1307898.72	Картометрический	5.00	-
76	558635.38	1308001.06	Картометрический	5.00	-
77	558595.87	1308026.14	Картометрический	5.00	-
78	558534.29	1308055.60	Картометрический	5.00	-
79	558421.86	1308091.79	Картометрический	5.00	-
80	558403.59	1308097.94	Картометрический	5.00	-
81	558292.96	1308140.20	Картометрический	5.00	-
82	558260.06	1308151.92	Картометрический	5.00	-

1	2	3	4	5	6
83	558167.71	1308189.00	Картометрический	5.00	-
84	558121.93	1308204.89	Картометрический	5.00	-
85	558066.27	1308227.88	Картометрический	5.00	-
86	558038.85	1308238.28	Картометрический	5.00	-
87	558010.95	1308246.20	Картометрический	5.00	-
88	557978.83	1308258.73	Картометрический	1.00	-
89	557980.17	1308264.03	Картометрический	1.00	-
90	557981.12	1308266.09	Картометрический	1.00	-
91	557986.51	1308275.26	Картометрический	1.00	-
92	557998.58	1308293.99	Картометрический	1.00	-
93	558012.13	1308314.83	Картометрический	5.00	-
94	558033.43	1308347.68	Картометрический	5.00	-
95	558067.33	1308399.10	Картометрический	5.00	-
96	558091.45	1308435.08	Картометрический	5.00	-
97	558122.26	1308482.98	Картометрический	5.00	-
98	558143.59	1308513.91	Картометрический	5.00	-
99	558156.07	1308533.17	Картометрический	5.00	-
100	558167.04	1308549.62	Картометрический	5.00	-
101	558185.48	1308578.78	Картометрический	5.00	-
102	558191.53	1308588.55	Картометрический	5.00	-
103	558200.23	1308605.31	Картометрический	5.00	-
104	558212.90	1308630.55	Картометрический	5.00	-
105	558220.31	1308655.24	Картометрический	5.00	-
106	558214.51	1308658.18	Картометрический	5.00	-
107	558211.15	1308646.97	Картометрический	5.00	-
108	558204.11	1308630.12	Картометрический	5.00	-
109	558199.93	1308620.74	Картометрический	5.00	-
110	558191.56	1308602.28	Картометрический	5.00	-
111	558183.74	1308588.84	Картометрический	5.00	-
112	558164.40	1308558.47	Картометрический	5.00	-
113	558144.85	1308528.86	Картометрический	5.00	-
114	558099.09	1308460.62	Картометрический	5.00	-
115	558078.27	1308429.72	Картометрический	5.00	-
116	558044.38	1308376.86	Картометрический	5.00	-
117	558006.72	1308319.94	Картометрический	5.00	-
118	557987.11	1308289.33	Картометрический	1.00	-
119	557973.56	1308268.06	Картометрический	1.00	-
120	557970.44	1308263.52	Картометрический	1.00	-
121	557969.31	1308262.44	Картометрический	1.00	-
122	557937.48	1308274.85	Картометрический	1.00	-
123	557896.44	1308284.38	Картометрический	1.00	-
124	557877.90	1308290.16	Картометрический	1.00	-
125	557753.97	1308344.02	Картометрический	1.00	-
126	557705.16	1308366.94	Картометрический	1.00	-
127	557690.39	1308375.55	Аналитический	0.30	-
128	557376.34	1308318.42	Аналитический	0.30	-
129	557151.10	1308275.69	Аналитический	0.30	-
130	557118.57	1308268.48	Аналитический	0.30	-

1	2	3	4	5	6
131	557096.51	1308261.49	Аналитический	0.30	-
132	557079.17	1308252.43	Аналитический	0.30	-
133	557032.09	1308226.37	Аналитический	0.30	-
134	556759.53	1308082.22	Аналитический	0.30	-
135	556694.94	1308046.65	Аналитический	0.30	-
136	556490.58	1307968.28	Аналитический	0.30	-
137	556219.10	1307867.40	Аналитический	0.30	-
138	555948.50	1307770.72	Аналитический	0.30	-
139	555864.78	1307740.63	Аналитический	0.30	-
140	555626.71	1307700.87	Аналитический	0.30	-
141	555596.74	1307695.86	Аналитический	0.30	-
142	555581.04	1307695.45	Аналитический	0.30	-
143	555560.76	1307701.18	Аналитический	0.30	-
144	555547.99	1307708.30	Аналитический	0.30	-
145	555398.25	1307816.31	Аналитический	0.30	-
146	555070.05	1308053.28	Аналитический	0.30	-
147	554933.05	1308144.38	Аналитический	0.30	-
148	554927.86	1308147.77	Аналитический	0.30	-
149	554920.26	1308152.74	Картометрический	1.00	-
150	554526.01	1308412.22	Картометрический	1.00	-
151	554171.31	1308474.26	Картометрический	1.00	-
152	554114.75	1308490.00	Картометрический	1.00	-
153	554112.89	1308493.47	Картометрический	1.00	-
154	554113.02	1308499.19	Картометрический	1.00	-
155	554130.85	1308662.94	Картометрический	1.00	-
156	554136.86	1308735.29	Картометрический	1.00	-
157	554146.13	1308830.73	Картометрический	1.00	-
158	554156.60	1308915.05	Картометрический	1.00	-
159	554167.98	1309011.31	Аналитический	0.10	-
160	554155.21	1309012.55	Аналитический	0.10	-
161	554175.83	1309184.14	Аналитический	0.10	-
162	554175.12	1309184.15	Аналитический	0.10	-
163	554174.76	1309181.59	Картометрический	1.00	-
164	554168.24	1309135.07	Картометрический	1.00	-
165	554152.24	1309035.45	Картометрический	1.00	-
166	554151.21	1309025.14	Картометрический	1.00	-
167	554138.73	1308917.23	Картометрический	1.00	-
168	554128.26	1308832.83	Картометрический	1.00	-
169	554118.94	1308736.97	Картометрический	1.00	-
170	554112.94	1308664.78	Картометрический	1.00	-
171	554095.12	1308501.13	Картометрический	1.00	-
172	554092.87	1308496.63	Картометрический	1.00	-
173	554088.53	1308494.50	Аналитический	0.30	-
174	554064.35	1308501.49	Аналитический	0.30	-
175	554055.99	1308503.11	Аналитический	0.30	-
176	554053.26	1308498.35	Аналитический	0.30	-
177	554043.53	1308482.86	Аналитический	0.30	-
178	554164.73	1308463.71	Аналитический	0.30	-

1	2	3	4	5	6
179	554405.31	1308425.75	Аналитический	0.30	-
180	554503.16	1308405.83	Аналитический	0.30	-
181	554524.20	1308399.45	Аналитический	0.30	-
182	554927.80	1308136.47	Аналитический	0.30	-
183	554927.40	1308125.42	Картометрический	1.00	-
184	554939.53	1308115.67	Картометрический	1.00	-
185	555002.12	1308071.84	Картометрический	1.00	-
186	555058.31	1308031.80	Картометрический	1.00	-
187	555106.11	1307998.60	Картометрический	5.00	-
188	555164.51	1307957.50	Картометрический	5.00	-
189	555210.28	1307925.19	Картометрический	5.00	-
190	555260.46	1307890.03	Картометрический	5.00	-
191	555305.82	1307858.52	Картометрический	5.00	-
192	555347.81	1307828.96	Картометрический	5.00	-
193	555387.13	1307800.91	Картометрический	5.00	-
194	555398.16	1307793.46	Картометрический	5.00	-
195	555451.34	1307756.32	Картометрический	5.00	-
196	555537.32	1307692.57	Картометрический	5.00	-
197	555552.48	1307684.04	Картометрический	5.00	-
198	555554.53	1307683.20	Картометрический	5.00	-
199	555577.26	1307676.77	Картометрический	5.00	-
200	555580.09	1307676.42	Картометрический	5.00	-
201	555599.21	1307677.01	Картометрический	5.00	-
202	555869.66	1307720.73	Картометрический	5.00	-
203	555954.91	1307752.83	Картометрический	5.00	-
204	556225.66	1307849.57	Картометрический	5.00	-
205	556497.34	1307950.52	Картометрический	5.00	-
206	556703.53	1308029.70	Картометрический	5.00	-
207	556768.62	1308065.54	Картометрический	5.00	-
208	557041.21	1308209.71	Картометрический	1.00	-
209	557088.27	1308235.75	Картометрический	1.00	-
210	557104.54	1308244.25	Картометрический	1.00	-
211	557123.81	1308250.22	Картометрический	1.00	-
212	557154.78	1308257.05	Картометрический	1.00	-
213	557379.81	1308299.74	Картометрический	1.00	-
214	557688.72	1308356.01	Картометрический	1.00	-
215	557687.48	1308342.98	Картометрический	1.00	-
216	557747.50	1308326.16	Картометрический	1.00	-
217	557930.61	1308257.13	Картометрический	1.00	-
218	558004.04	1308228.50	Картометрический	5.00	-
219	558033.23	1308220.97	Картометрический	5.00	-
220	558055.24	1308212.60	Картометрический	5.00	-
221	558071.88	1308205.87	Картометрический	5.00	-
222	558115.39	1308187.90	Картометрический	5.00	-
223	558161.48	1308171.90	Картометрический	5.00	-
224	558250.44	1308136.10	Картометрический	5.00	-
225	558285.73	1308123.50	Картометрический	5.00	-
226	558391.01	1308083.27	Картометрический	5.00	-

1	2	3	4	5	6
227	558413.99	1308075.25	Картометрический	5.00	-
228	558527.25	1308039.08	Картометрический	5.00	-
229	558586.84	1308010.31	Картометрический	5.00	-
230	558625.29	1307985.91	Картометрический	5.00	-
231	558745.04	1307895.54	Картометрический	5.00	-
232	558773.75	1307876.39	Картометрический	5.00	-
233	558800.17	1307863.65	Картометрический	5.00	-
234	558822.05	1307853.87	Картометрический	5.00	-
235	558871.45	1307837.91	Картометрический	5.00	-
236	558958.99	1307835.40	Картометрический	5.00	-
237	559055.36	1307839.15	Картометрический	5.00	-
238	559222.72	1307843.11	Картометрический	5.00	-
239	559270.11	1307848.44	Картометрический	5.00	-
240	559338.49	1307863.26	Картометрический	5.00	-
241	559433.01	1307886.06	Картометрический	5.00	-
242	559544.31	1307914.43	Картометрический	5.00	-
243	559585.80	1307816.74	Картометрический	5.00	-
244	559614.15	1307758.83	Картометрический	5.00	-
245	559627.65	1307736.47	Картометрический	5.00	-
246	559662.31	1307694.22	Картометрический	5.00	-
247	559685.54	1307679.74	Картометрический	5.00	-
248	559734.19	1307657.09	Картометрический	5.00	-
249	559790.80	1307650.34	Картометрический	5.00	-
250	559818.68	1307655.83	Картометрический	5.00	-
251	559845.47	1307663.80	Картометрический	5.00	-
252	559871.14	1307677.12	Картометрический	5.00	-
253	559889.58	1307696.84	Картометрический	5.00	-
254	559906.82	1307718.08	Картометрический	5.00	-
255	559919.49	1307742.32	Картометрический	5.00	-
256	559927.17	1307769.07	Картометрический	5.00	-
257	559952.21	1307908.24	Картометрический	5.00	-
258	559968.13	1307996.75	Картометрический	5.00	-
259	559974.04	1307995.73	Картометрический	5.00	-
260	559976.94	1308011.88	Картометрический	5.00	-
261	559973.01	1308012.58	Картометрический	5.00	-
262	559982.17	1308063.55	Картометрический	5.00	-
263	559995.24	1308092.06	Картометрический	5.00	-
264	560004.47	1308135.27	Картометрический	5.00	-
265	560006.29	1308159.69	Картометрический	5.00	-
266	560012.41	1308182.90	Картометрический	5.00	-
1	560016.49	1308195.75	Аналитический	0.10	-
267	552555.35	1308892.58	Аналитический	0.10	-
268	552538.86	1308888.76	Аналитический	0.10	-
269	552520.37	1308884.48	Аналитический	0.10	-
270	552557.07	1308749.28	Картометрический	1.00	-
271	552593.19	1308613.23	Картометрический	1.00	-
272	552599.05	1308596.55	Картометрический	1.00	-

1	2	3	4	5	6
273	552600.09	1308588.61	Картометрический	1.00	-
274	552517.96	1308576.70	Картометрический	1.00	-
275	552422.69	1308571.22	Картометрический	1.00	-
276	552281.63	1308551.92	Картометрический	1.00	-
277	552169.06	1308526.57	Картометрический	1.00	-
278	552159.54	1308526.21	Картометрический	1.00	-
279	552131.59	1308519.89	Картометрический	1.00	-
280	552130.04	1308525.21	Картометрический	1.00	-
281	552115.77	1308524.68	Картометрический	1.00	-
282	552097.22	1308516.59	Картометрический	1.00	-
283	551838.19	1308492.49	Картометрический	1.00	-
284	551547.20	1308459.97	Картометрический	1.00	-
285	551545.51	1308459.51	Картометрический	1.00	-
286	551547.72	1308446.54	Картометрический	1.00	-
287	551549.18	1308441.08	Картометрический	1.00	-
288	551552.32	1308441.91	Картометрический	1.00	-
289	551550.47	1308449.40	Картометрический	1.00	-
290	552601.28	1308563.64	Аналитический	0.30	-
291	552616.78	1308562.91	Аналитический	0.30	-
292	552634.27	1308444.26	Аналитический	0.30	-
293	552647.33	1308374.82	Аналитический	0.30	-
294	552675.29	1308229.95	Аналитический	0.30	-
295	552698.17	1308112.08	Аналитический	0.30	-
296	552719.14	1308007.57	Аналитический	0.30	-
297	552747.41	1307863.37	Аналитический	0.30	-
298	552795.69	1307621.01	Аналитический	0.30	-
299	552826.82	1307464.74	Аналитический	0.30	-
300	552870.03	1307246.79	Аналитический	0.30	-
301	552891.00	1307147.04	Аналитический	0.30	-
302	552918.94	1307009.54	Аналитический	0.30	-
303	552952.28	1306844.15	Аналитический	0.30	-
304	552971.94	1306735.36	Аналитический	0.30	-
305	552995.11	1306594.80	Аналитический	0.30	-
306	553009.71	1306493.82	Аналитический	0.30	-
307	553018.32	1306439.94	Аналитический	0.30	-
308	553037.41	1306339.72	Аналитический	0.30	-
309	553061.88	1306216.14	Аналитический	0.30	-
310	553087.29	1306086.88	Аналитический	0.30	-
311	553120.33	1305917.22	Аналитический	0.30	-
312	553144.15	1305801.93	Аналитический	0.30	-
313	553165.42	1305691.78	Аналитический	0.30	-
314	553189.57	1305565.34	Аналитический	0.30	-
315	553204.03	1305491.90	Аналитический	0.30	-
316	553213.65	1305441.75	Аналитический	0.30	-
317	553224.70	1305393.50	Аналитический	0.30	-
318	553247.41	1305287.28	Аналитический	0.30	-
319	553280.42	1305126.34	Аналитический	0.30	-
320	553316.63	1304937.70	Аналитический	0.30	-

1	2	3	4	5	6
321	553360.79	1304712.15	Аналитический	0.30	-
322	553390.97	1304560.60	Аналитический	0.30	-
323	553437.04	1304337.57	Аналитический	0.30	-
324	553466.26	1304199.08	Аналитический	0.30	-
325	553482.14	1304122.27	Аналитический	0.30	-
326	553508.82	1303987.30	Аналитический	0.30	-
327	553530.42	1303880.88	Аналитический	0.30	-
328	553561.21	1303727.54	Аналитический	0.30	-
329	553578.00	1303636.31	Аналитический	0.30	-
330	553592.53	1303534.33	Аналитический	0.30	-
331	553598.69	1303399.29	Аналитический	0.30	-
332	553598.32	1303350.15	Аналитический	0.30	-
333	553599.17	1303299.78	Аналитический	0.30	-
334	553600.43	1303055.20	Аналитический	0.30	-
335	553600.43	1302973.56	Аналитический	0.30	-
336	553602.02	1302751.84	Аналитический	0.30	-
337	553602.97	1302414.84	Аналитический	0.30	-
338	553603.60	1302314.58	Аналитический	0.30	-
339	553602.66	1302274.00	Аналитический	0.30	-
340	553600.64	1302260.69	Аналитический	0.30	-
341	553596.59	1302248.27	Аналитический	0.30	-
342	553587.15	1302228.16	Аналитический	0.30	-
343	553577.26	1302211.14	Аналитический	0.30	-
344	553562.88	1302203.95	Аналитический	0.30	-
345	553544.12	1302196.64	Картометрический	5.00	-
346	553586.61	1302195.69	Картометрический	5.00	-
347	553590.12	1302197.44	Аналитический	0.30	-
348	553603.11	1302219.80	Аналитический	0.30	-
349	553613.36	1302241.63	Аналитический	0.30	-
350	553618.21	1302256.52	Аналитический	0.30	-
351	553620.63	1302272.43	Аналитический	0.30	-
352	553621.60	1302314.43	Аналитический	0.30	-
353	553620.97	1302414.92	Аналитический	0.30	-
354	553620.02	1302751.93	Аналитический	0.30	-
355	553618.43	1302973.63	Аналитический	0.30	-
356	553618.43	1303055.25	Аналитический	0.30	-
357	553617.17	1303299.83	Аналитический	0.30	-
358	553618.02	1303349.83	Аналитический	0.30	-
359	553616.69	1303399.79	Аналитический	0.30	-
360	553610.47	1303536.01	Аналитический	0.30	-
361	553595.77	1303639.21	Аналитический	0.30	-
362	553578.89	1303730.94	Аналитический	0.30	-
363	553548.06	1303884.44	Аналитический	0.30	-
364	553526.46	1303990.83	Аналитический	0.30	-
365	553499.78	1304125.84	Аналитический	0.30	-
366	553483.88	1304202.76	Аналитический	0.30	-
367	553454.66	1304341.25	Аналитический	0.30	-
368	553408.61	1304564.18	Аналитический	0.30	-

1	2	3	4	5	6
369	553378.44	1304715.64	Аналитический	0.30	-
370	553334.30	1304941.13	Аналитический	0.30	-
371	553298.08	1305129.84	Аналитический	0.30	-
372	553265.02	1305290.97	Аналитический	0.30	-
373	553242.30	1305397.25	Аналитический	0.30	-
374	553232.71	1305446.51	Аналитический	0.30	-
375	553221.68	1305495.47	Аналитический	0.30	-
376	553207.24	1305568.77	Аналитический	0.30	-
377	553183.10	1305695.17	Аналитический	0.30	-
378	553161.80	1305805.45	Аналитический	0.30	-
379	553137.98	1305920.76	Аналитический	0.30	-
380	553104.95	1306090.33	Аналитический	0.30	-
381	553079.54	1306219.62	Аналитический	0.30	-
382	553055.08	1306343.16	Аналитический	0.30	-
383	553036.05	1306443.05	Аналитический	0.30	-
384	553027.51	1306496.53	Аналитический	0.30	-
385	553012.90	1306597.56	Аналитический	0.30	-
386	552989.68	1306738.42	Аналитический	0.30	-
387	552969.96	1306847.53	Аналитический	0.30	-
388	552936.59	1307013.11	Аналитический	0.30	-
389	552908.63	1307150.68	Аналитический	0.30	-
390	552887.67	1307250.40	Аналитический	0.30	-
391	552844.47	1307468.24	Аналитический	0.30	-
392	552813.34	1307624.52	Аналитический	0.30	-
393	552765.06	1307866.86	Аналитический	0.30	-
394	552736.79	1308011.07	Аналитический	0.30	-
395	552715.83	1308115.57	Аналитический	0.30	-
396	552692.96	1308233.37	Аналитический	0.30	-
397	552665.02	1308378.19	Аналитический	0.30	-
398	552652.03	1308447.24	Аналитический	0.30	-
399	552634.92	1308563.30	Аналитический	0.30	-
400	552743.19	1308563.91	Аналитический	0.30	-
401	552989.26	1308530.09	Аналитический	0.30	-
402	553118.83	1308527.29	Аналитический	0.30	-
403	553613.48	1308520.83	Аналитический	0.30	-
404	553661.21	1308518.60	Аналитический	0.30	-
405	553674.23	1308518.02	Картометрический	5.00	-
406	553674.28	1308524.40	Аналитический	2.50	-
407	553676.79	1308532.78	Картометрический	5.00	-
408	553588.58	1308531.44	Картометрический	5.00	-
409	553219.28	1308546.25	Картометрический	5.00	-
410	553138.82	1308558.07	Картометрический	1.00	-
411	552994.12	1308564.85	Картометрический	1.00	-
412	552898.49	1308576.46	Картометрический	1.00	-
413	552824.46	1308574.42	Картометрический	1.00	-
414	552657.43	1308590.44	Картометрический	1.00	-
415	552608.02	1308595.18	Картометрический	1.00	-
267	552555.35	1308892.58	Аналитический	0.10	-

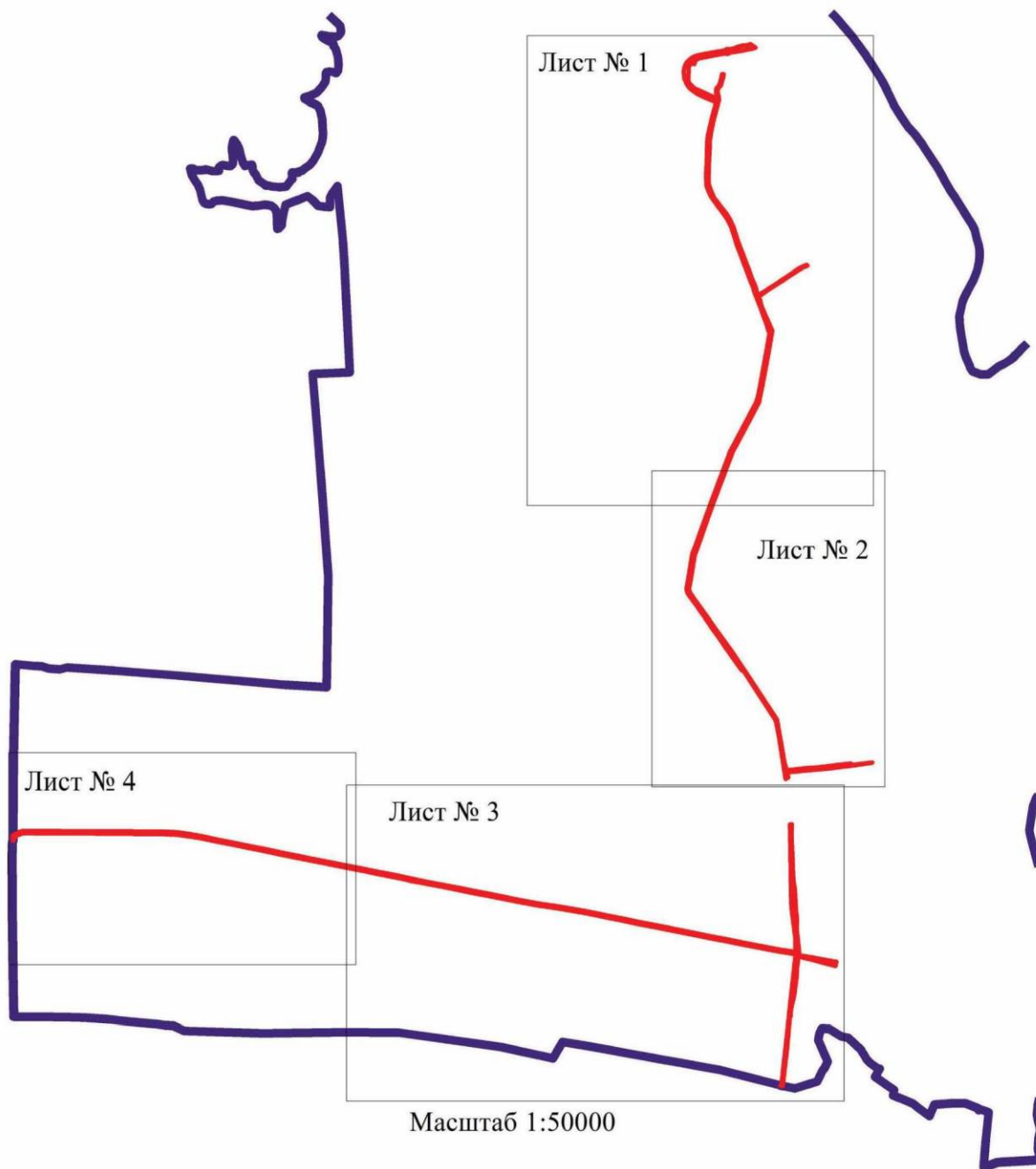
3. Сведения о характерных точках части (частей) границы объекта					
Обозначение характерных точек части границы	Координаты, м		Метод определения координат характерной точки	Средняя квадратическая погрешность положения характерной точки (Mt), м	Описание обозначения точки на местности (при наличии)
	X	Y			
1	2	3	4	5	6
Часть №					
-	-	-	-	-	-



## Раздел 4

## План границ объекта

## Схема расположения листов плана границ объекта



Используемые условные знаки и обозначения:

	границы территориальной зоны
	границы муниципального образования
Лист № 1	область и номер листа плана границ объекта

Руководитель БУВО «Нормативно-проектный центр»

Подпись Ю.В. Шальгина Дата « 26 » ноября 2021 г.

Место для оттиска печати (при наличии) лица, составившего описание местоположения границ объекта

План границ объекта  
Лист № 1



Используемые условные знаки и обозначения:



	границы территориальной зоны
	характерная точка границ территориальной зоны

Масштаб 1:5000

Руководитель ООО «Нормативно-проектный центр»  
Попович Ю.В. Шалагина Дата « 26 » ноября 2021г.  
Место для оттиска печати (имя, фамилия) лица, составившего описание местоположения границ объекта

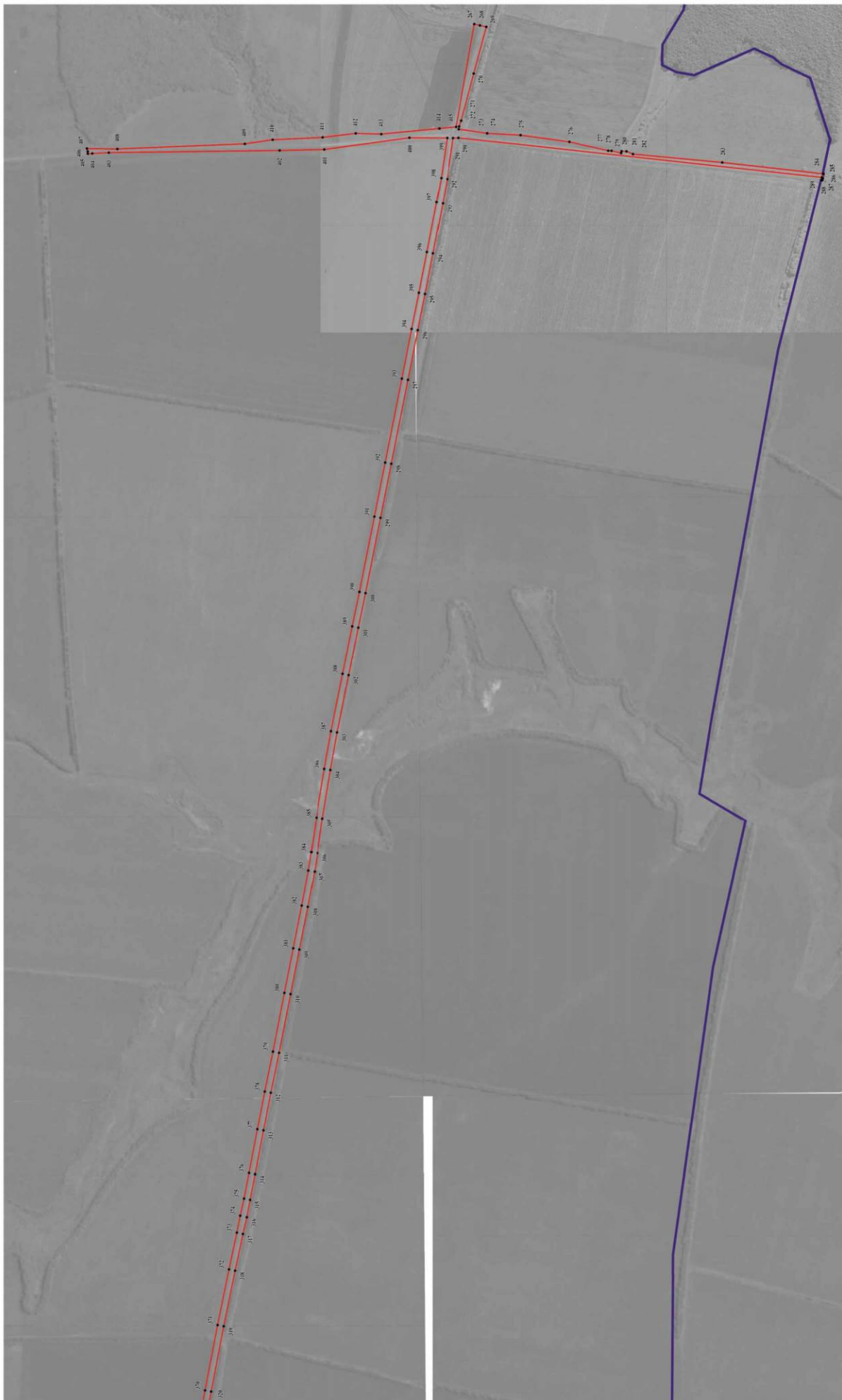


Используемые условные знаки и обозначения:

-  границы территориальной зоны
-  характерная точка границ территориальной зоны

Масштаб 1:5000

Руководитель БУВО «Нормативно-проектный центр»  
 Подпись  Ю.В. Шалыгина Дата « 26 » ноября 2021 г.  
 Место для оттиска печати (при наличии) лица, составившего описание местоположения границ объекта






Используемые условные знаки и обозначения:  
 — граница территориальной зоны  
 — граница муниципального образования  
 • кварталная точка границы территориальной зоны

Руководитель БУИО «Нидерландо-проектный центр»  
 Попова Ю.В. Шалыгина Дата « 26 » ноября 2021 г.  
 Место для отвода земель (земельный участок) для строительства объектов в границах территории объекта


Масштаб 1:5000



Используемые условные знаки и обозначения:

-  границы территориальной зоны
-  границы муниципального образования
-  характерная точка границ территориальной зоны

Масштаб 1:5000

Руководитель БУВО «Нормативно-проектный центр»  
 Подпись:  Ю.В. Шалагина Дата « 26 » ноября 2021г.  
 Место для отвода печати (при наличии) (или, составившего описание местоположения границ объекта



## ОПИСАНИЕ МЕСТОПОЛОЖЕНИЯ ГРАНИЦ

Зона сельскохозяйственного производства за границами населенных пунктов - СХ1

(наименование объекта, местоположение границ которого описано  
(далее - объект)

## Раздел 1

Сведения об объекте		
№ п/п	Характеристики объекта	Описание характеристик
1	2	3
1	Местоположение объекта	Воронежская область, Рамонский муниципальный район, Карачунское сельское поселение
2	Площадь объекта $\pm$ величина погрешности определения площади ( $P \pm \text{Дельта } P$ )	73836 +/- 4755 м <sup>2</sup>
3	Иные характеристики объекта	-

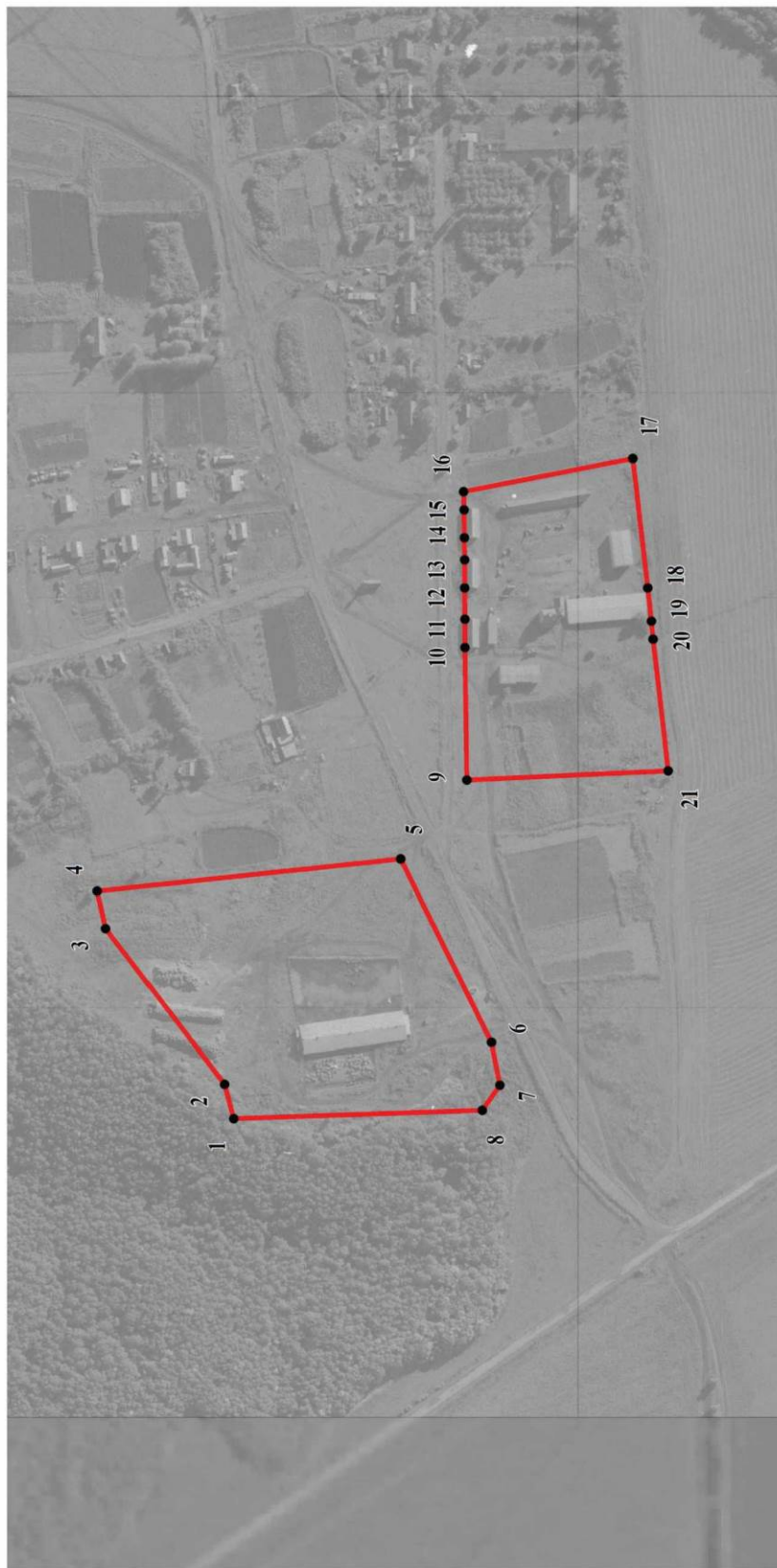
## Раздел 2

Сведения о местоположении границ объекта					
1. Система координат: МСК - 36, зона 1					
2. Сведения о характерных точках границ объекта					
Обозначение характерных точек границ	Координаты, м		Метод определения координат характерной точки	Средняя квадратическая погрешность положения характерной точки (Mt), м	Описание обозначения точки на местности (при наличии)
	X	Y			
1	2	3	4	5	6
1	555260.32	1308226.51	Аналитический	0.30	-
2	555267.38	1308252.63	Аналитический	0.30	-
3	555357.29	1308370.34	Аналитический	0.30	-
4	555363.74	1308398.52	Аналитический	0.30	-
5	555134.04	1308422.75	Аналитический	0.30	-
6	555065.05	1308284.20	Аналитический	0.30	-
7	555058.73	1308251.91	Аналитический	0.30	-
8	555072.06	1308232.97	Аналитический	0.30	-
1	555260.32	1308226.51	Аналитический	0.30	-
9	555083.57	1308482.75	Аналитический	0.30	-
10	555085.05	1308582.90	Аналитический	0.30	-
11	555085.06	1308604.46	Аналитический	0.30	-
12	555085.27	1308628.15	Аналитический	0.30	-
13	555085.39	1308649.43	Аналитический	0.30	-
14	555085.58	1308666.19	Аналитический	0.30	-
15	555085.75	1308687.36	Аналитический	0.30	-
16	555086.09	1308700.65	Аналитический	0.30	-
17	554958.17	1308726.02	Аналитический	0.30	-
18	554946.72	1308628.09	Аналитический	0.30	-
19	554943.98	1308602.92	Аналитический	0.30	-
20	554942.66	1308589.30	Аналитический	0.30	-
21	554931.19	1308489.76	Аналитический	0.30	-
9	555083.57	1308482.75	Аналитический	0.30	-
3. Сведения о характерных точках части (частей) границы объекта					
Обозначение характерных точек части границы	Координаты, м		Метод определения координат характерной точки	Средняя квадратическая погрешность положения характерной точки (Mt), м	Описание обозначения точки на местности (при наличии)
	X	Y			
1	2	3	4	5	6
Часть №					
-	-	-	-	-	-





## Раздел 4

## План границ объекта



Масштаб 1:5000

Используемые условные знаки и обозначения:

	границы территориальной зоны
	характерная точка границ территориальной зоны

Руководитель БУВО «Нормативно-проектный центр»

Подпись Ю.В. Шалыгина Дата « 26 » ноября 2021 г.

Место для оттиска печати (при наличии) лица, составившего описание местоположения границ объекта



## ОПИСАНИЕ МЕСТОПОЛОЖЕНИЯ ГРАНИЦ

Зона туристической и санаторно-курортной деятельности  
за границами населенных пунктов - Р2

(наименование объекта, местоположение границ которого описано  
(далее - объект)

## Раздел 1

Сведения об объекте		
№ п/п	Характеристики объекта	Описание характеристик
1	2	3
1	Местоположение объекта	Воронежская область, Рамонский муниципальный район, Карачунское сельское поселение
2	Площадь объекта $\pm$ величина погрешности определения площади ( $P \pm \text{Дельта } P$ )	63156 +/- 4398 м <sup>2</sup>
3	Иные характеристики объекта	-

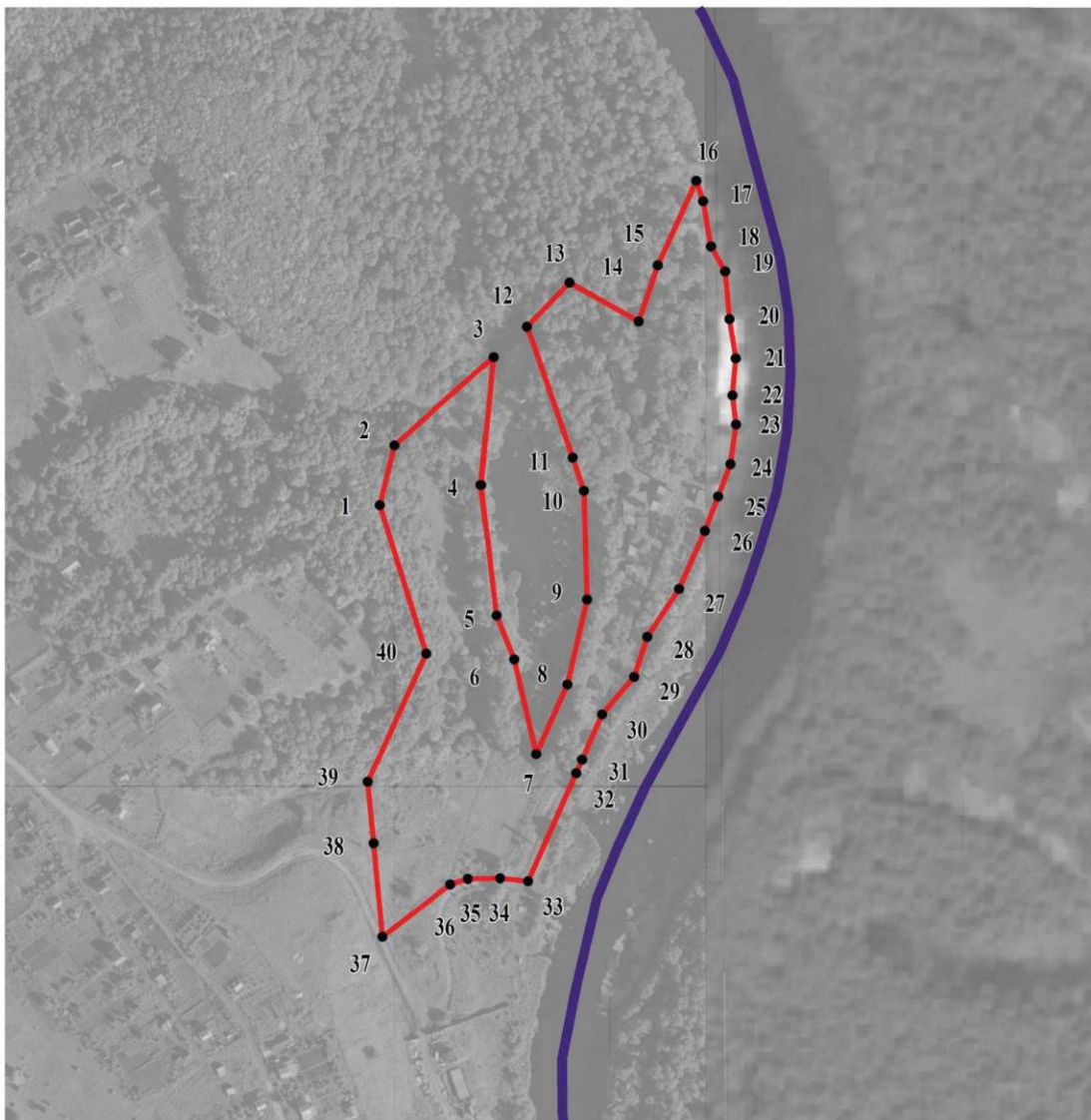
## Раздел 2

Сведения о местоположении границ объекта					
1. Система координат: МСК - 36, зона 1					
2. Сведения о характерных точках границ объекта					
Обозначение характерных точек границ	Координаты, м		Метод определения координат характерной точки	Средняя квадратическая погрешность положения характерной точки (Mt), м	Описание обозначения точки на местности (при наличии)
	X	Y			
1	2	3	4	5	6
1	558202.53	1309765.80	Картометрический	5.00	-
2	558245.41	1309776.33	Картометрический	5.00	-
3	558308.91	1309847.90	Картометрический	5.00	-
4	558216.85	1309838.81	Картометрический	5.00	-
5	558123.00	1309850.08	Картометрический	5.00	-
6	558091.26	1309862.72	Картометрический	5.00	-
7	558023.00	1309878.50	Картометрический	5.00	-
8	558073.25	1309900.89	Картометрический	5.00	-
9	558134.41	1309915.25	Картометрический	5.00	-
10	558212.70	1309912.89	Картометрический	5.00	-
11	558236.49	1309904.79	Картометрический	5.00	-
12	558330.89	1309872.10	Картометрический	5.00	-
13	558362.83	1309902.79	Картометрический	5.00	-
14	558334.75	1309952.59	Картометрический	5.00	-
15	558375.23	1309966.36	Картометрический	5.00	-
16	558435.93	1309994.02	Картометрический	5.00	-
17	558421.28	1309998.89	Картометрический	5.00	-
18	558388.70	1310004.75	Картометрический	5.00	-
19	558370.76	1310014.76	Картометрический	5.00	-
20	558336.38	1310018.13	Картометрический	5.00	-
21	558308.19	1310022.19	Картометрический	5.00	-
22	558281.55	1310019.97	Картометрический	5.00	-
23	558260.56	1310022.50	Картометрический	5.00	-
24	558231.86	1310018.54	Картометрический	5.00	-
25	558208.65	1310009.58	Картометрический	5.00	-
26	558183.82	1310000.00	Картометрический	5.00	-
27	558141.93	1309981.36	Картометрический	5.00	-
28	558107.36	1309958.52	Картометрический	5.00	-
29	558078.59	1309948.97	Картометрический	5.00	-
30	558051.59	1309925.87	Картометрический	5.00	-
31	558018.89	1309911.48	Картометрический	5.00	-
32	558009.31	1309907.24	Картометрический	5.00	-
33	557931.39	1309872.73	Картометрический	5.00	-
34	557933.44	1309852.47	Картометрический	5.00	-

1	2	3	4	5	6
35	557932.95	1309829.67	Картометрический	5.00	-
36	557928.99	1309816.90	Картометрический	5.00	-
37	557891.35	1309767.67	Картометрический	5.00	-
38	557958.64	1309761.29	Картометрический	5.00	-
39	558002.84	1309757.10	Картометрический	5.00	-
40	558095.52	1309799.22	Картометрический	5.00	-
1	558202.53	1309765.80	Картометрический	5.00	-
3. Сведения о характерных точках части (частей) границы объекта					
Обозначение характерных точек части границы	Координаты, м		Метод определения координат характерной точки	Средняя квадратическая погрешность положения характерной точки (Mt), м	Описание обозначения точки на местности (при наличии)
	X	Y			
1	2	3	4	5	6
Часть №					
-	-	-	-	-	-



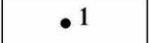


## План границ объекта




Масштаб 1:5000

Используемые условные знаки и обозначения:

	границы территориальной зоны
	границы муниципального образования
	характерная точка границ территориальной зоны

Руководитель БУВО «Нормативно-проектный центр»

Подпись  Ю.В. Шалыгина Дата « 26 » ноября 2021 г.

Место для оттиска печати (при наличии) лица, составившего описание местоположения границ объекта



## ОПИСАНИЕ МЕСТОПОЛОЖЕНИЯ ГРАНИЦ

Зона садоводства и огородничества за границами населенных пунктов - СО1

---

(наименование объекта, местоположение границ которого описано  
(далее - объект)

## Раздел 1

Сведения об объекте		
№ п/п	Характеристики объекта	Описание характеристик
1	2	3
1	Местоположение объекта	Воронежская область, Рамонский муниципальный район, Карачунское сельское поселение
2	Площадь объекта $\pm$ величина погрешности определения площади ( $P \pm \text{Дельта } P$ )	3495961 +/- 32721 м <sup>2</sup>
3	Иные характеристики объекта	-

## Раздел 2

Сведения о местоположении границ объекта					
1. Система координат: МСК - 36, зона 1					
2. Сведения о характерных точках границ объекта					
Обозначение характерных точек границ	Координаты, м		Метод определения координат характерной точки	Средняя квадратическая погрешность положения характерной точки (Mt), м	Описание обозначения точки на местности (при наличии)
	X	Y			
1	2	3	4	5	6
1	560907.57	1308258.52	Аналитический	0.30	-
2	560906.21	1308277.94	Аналитический	0.30	-
3	560905.68	1308285.45	Аналитический	0.30	-
4	560905.05	1308294.26	Картометрический	5.00	-
5	560904.16	1308307.00	Аналитический	0.30	-
6	560904.00	1308309.29	Картометрический	5.00	-
7	560902.97	1308323.75	Картометрический	5.00	-
8	560902.73	1308327.20	Аналитический	0.20	-
9	560901.99	1308337.73	Картометрический	5.00	-
10	560901.34	1308346.96	Аналитический	0.30	-
11	560900.97	1308352.15	Картометрический	5.00	-
12	560899.92	1308367.16	Картометрический	5.00	-
13	560898.85	1308382.21	Картометрический	5.00	-
14	560898.38	1308388.91	Аналитический	0.30	-
15	560897.67	1308398.97	Картометрический	5.00	-
16	560896.78	1308411.66	Аналитический	0.30	-
17	560896.48	1308415.85	Картометрический	5.00	-
18	560895.31	1308432.47	Картометрический	5.00	-
19	560895.07	1308435.90	Аналитический	0.30	-
20	560893.98	1308451.40	Картометрический	5.00	-
21	560893.23	1308462.03	Аналитический	0.30	-
22	560892.58	1308471.25	Картометрический	5.00	-
23	560891.26	1308489.96	Аналитический	0.30	-
24	560891.10	1308492.27	Картометрический	5.00	-
25	560889.69	1308512.28	Картометрический	5.00	-
26	560889.36	1308516.90	Аналитический	0.30	-
27	560888.26	1308532.53	Картометрический	5.00	-
28	560887.53	1308542.83	Аналитический	0.30	-
29	560887.00	1308550.27	Картометрический	5.00	-
30	560885.77	1308567.77	Аналитический	0.30	-
31	560829.00	1308563.08	Аналитический	0.10	-
32	560824.00	1308562.67	Аналитический	0.10	-
33	560818.00	1308562.18	Аналитический	0.10	-
34	560804.00	1308561.02	Аналитический	0.10	-

1	2	3	4	5	6
35	560799.02	1308560.61	Аналитический	0.20	-
36	560795.01	1308560.28	Аналитический	0.20	-
37	560792.37	1308560.07	Аналитический	0.10	-
38	560780.17	1308553.77	Аналитический	0.10	-
39	560769.74	1308548.37	Аналитический	0.10	-
40	560753.60	1308540.02	Аналитический	0.10	-
41	560753.50	1308539.96	Аналитический	0.10	-
42	560748.41	1308537.35	Аналитический	0.10	-
43	560727.08	1308526.39	Аналитический	0.10	-
44	560726.84	1308526.27	Аналитический	0.10	-
45	560705.61	1308515.32	Аналитический	0.10	-
46	560691.29	1308507.94	Аналитический	0.10	-
47	560680.62	1308504.78	Аналитический	0.20	-
48	560662.76	1308484.05	Аналитический	0.20	-
49	560647.10	1308465.88	Аналитический	0.20	-
50	560642.30	1308460.31	Аналитический	0.20	-
51	560631.23	1308446.82	Аналитический	0.20	-
52	560610.37	1308421.42	Аналитический	0.20	-
53	560609.55	1308420.31	Аналитический	0.20	-
54	560612.06	1308413.74	Аналитический	0.20	-
55	560630.04	1308402.08	Аналитический	0.20	-
56	560650.83	1308388.65	Аналитический	0.20	-
57	560670.94	1308375.55	Аналитический	0.10	-
58	560691.09	1308362.48	Аналитический	0.10	-
59	560711.48	1308349.25	Аналитический	0.10	-
60	560731.63	1308336.18	Аналитический	0.10	-
61	560751.76	1308323.12	Аналитический	0.10	-
62	560771.90	1308310.06	Аналитический	0.10	-
63	560791.70	1308297.21	Аналитический	0.10	-
64	560801.44	1308292.41	Аналитический	0.10	-
65	560810.74	1308287.83	Аналитический	0.20	-
66	560819.69	1308283.41	Аналитический	0.10	-
67	560836.23	1308275.25	Аналитический	0.10	-
68	560839.11	1308273.45	Аналитический	0.10	-
69	560860.42	1308260.07	Аналитический	0.10	-
70	560866.27	1308256.95	Аналитический	0.10	-
71	560876.16	1308257.33	Аналитический	0.10	-
1	560907.57	1308258.52	Аналитический	0.30	-
72	559834.08	1307691.56	Аналитический	0.20	-
73	559850.99	1307705.28	Аналитический	0.20	-
74	559867.67	1307721.97	Аналитический	0.20	-
75	559854.46	1307736.87	Аналитический	0.20	-
76	559875.59	1307744.41	Аналитический	0.20	-
77	559882.88	1307738.94	Аналитический	0.20	-
78	559901.95	1307774.22	Аналитический	0.20	-
79	559927.22	1307908.86	Аналитический	0.20	-
80	559944.49	1308000.90	Аналитический	0.20	-

1	2	3	4	5	6
81	559938.58	1308001.93	Аналитический	0.20	-
82	559941.51	1308018.25	Аналитический	0.20	-
83	559945.45	1308017.54	Аналитический	0.20	-
84	559959.04	1308093.11	Аналитический	0.20	-
85	559974.98	1308193.90	Аналитический	0.20	-
86	559981.86	1308218.83	Аналитический	0.20	-
87	559988.76	1308237.27	Аналитический	0.10	-
88	559978.90	1308252.03	Картометрический	5.00	-
89	560013.69	1308366.02	Картометрический	5.00	-
90	560014.31	1308443.78	Картометрический	5.00	-
91	559998.93	1308522.82	Картометрический	5.00	-
92	559952.29	1308610.47	Картометрический	5.00	-
93	559978.93	1308660.18	Картометрический	5.00	-
94	559932.18	1308634.36	Картометрический	5.00	-
95	559925.33	1308633.30	Картометрический	5.00	-
96	559903.56	1308604.59	Картометрический	5.00	-
97	559874.05	1308606.83	Картометрический	5.00	-
98	559859.94	1308585.52	Картометрический	5.00	-
99	559825.05	1308596.44	Картометрический	5.00	-
100	559844.41	1308619.78	Аналитический	0.10	-
101	559801.45	1308611.93	Аналитический	0.10	-
102	559762.99	1308604.90	Аналитический	0.10	-
103	559759.25	1308604.22	Картометрический	5.00	-
104	559751.27	1308594.07	Картометрический	5.00	-
105	559724.32	1308606.32	Аналитический	0.30	-
106	559721.31	1308606.67	Аналитический	0.30	-
107	559726.02	1308612.46	Аналитический	0.30	-
108	559710.44	1308628.03	Аналитический	0.30	-
109	559704.03	1308623.90	Картометрический	5.00	-
110	559689.04	1308638.83	Картометрический	5.00	-
111	559682.69	1308638.00	Аналитический	2.50	-
112	559671.37	1308631.94	Аналитический	2.50	-
113	559647.08	1308631.38	Аналитический	2.50	-
114	559629.42	1308638.28	Аналитический	2.50	-
115	559619.14	1308694.63	Картометрический	5.00	-
116	559347.02	1308657.48	Картометрический	5.00	-
117	559285.82	1308618.06	Картометрический	5.00	-
118	559248.70	1308537.37	Картометрический	5.00	-
119	559257.89	1308422.12	Картометрический	5.00	-
120	559186.74	1308366.20	Картометрический	5.00	-
121	559021.48	1308215.63	Картометрический	5.00	-
122	558873.53	1308247.99	Картометрический	5.00	-
123	558690.90	1308090.34	Картометрический	5.00	-
124	558562.79	1308185.24	Картометрический	5.00	-
125	558469.90	1308253.74	Картометрический	5.00	-
126	558404.55	1308102.90	Аналитический	0.50	-
127	558403.59	1308097.94	Аналитический	0.50	-
128	558421.86	1308091.79	Аналитический	0.50	-

1	2	3	4	5	6
129	558534.29	1308055.60	Аналитический	0.50	-
130	558595.87	1308026.14	Аналитический	0.50	-
131	558635.38	1308001.06	Аналитический	0.50	-
132	558768.83	1307898.72	Аналитический	0.20	-
133	558803.08	1307883.25	Аналитический	0.20	-
134	558830.33	1307870.32	Аналитический	0.20	-
135	558875.00	1307855.82	Аналитический	0.20	-
136	558921.17	1307852.75	Аналитический	0.20	-
137	559034.13	1307856.15	Аналитический	0.50	-
138	559221.66	1307862.65	Аналитический	0.50	-
139	559265.95	1307868.13	Аналитический	0.50	-
140	559297.45	1307873.16	Аналитический	0.50	-
141	559408.04	1307895.15	Аналитический	0.50	-
142	559541.33	1307933.00	Аналитический	0.50	-
143	559559.84	1307938.40	Аналитический	0.50	-
144	559584.13	1307936.09	Аналитический	0.50	-
145	559584.64	1307935.99	Картометрический	5.00	-
146	559598.18	1307933.35	Аналитический	0.30	-
147	559602.91	1307931.86	Аналитический	0.30	-
148	559608.27	1307930.88	Аналитический	0.30	-
149	559613.06	1307929.54	Аналитический	0.30	-
150	559618.50	1307928.30	Аналитический	0.30	-
151	559624.43	1307926.53	Аналитический	0.30	-
152	559628.97	1307925.81	Аналитический	0.30	-
153	559635.17	1307925.52	Аналитический	0.30	-
154	559638.78	1307926.09	Аналитический	0.30	-
155	559643.38	1307927.04	Аналитический	0.30	-
156	559651.71	1307929.22	Аналитический	0.30	-
157	559658.67	1307933.22	Аналитический	0.30	-
158	559676.34	1307951.31	Аналитический	0.30	-
159	559687.27	1307955.44	Аналитический	0.30	-
160	559700.70	1307959.47	Аналитический	0.30	-
161	559710.27	1307962.64	Аналитический	0.30	-
162	559734.26	1307968.90	Аналитический	0.30	-
163	559745.36	1307971.80	Аналитический	0.30	-
164	559772.51	1307975.67	Аналитический	0.30	-
165	559773.37	1307964.73	Аналитический	0.30	-
166	559748.84	1307959.48	Аналитический	0.30	-
167	559713.39	1307952.09	Аналитический	0.30	-
168	559704.01	1307948.98	Аналитический	0.30	-
169	559692.17	1307945.43	Аналитический	0.30	-
170	559684.67	1307940.10	Аналитический	0.30	-
171	559661.29	1307921.64	Аналитический	0.10	-
172	559658.52	1307920.45	Аналитический	0.10	-
173	559652.46	1307918.05	Аналитический	0.10	-
174	559645.89	1307916.32	Аналитический	0.10	-
175	559640.75	1307915.26	Аналитический	0.10	-
176	559635.78	1307914.48	Аналитический	0.10	-

1	2	3	4	5	6
177	559627.85	1307914.85	Аналитический	0.30	-
178	559621.98	1307915.79	Аналитический	0.30	-
179	559615.71	1307917.65	Аналитический	0.30	-
180	559605.79	1307920.15	Аналитический	0.30	-
181	559600.25	1307921.17	Аналитический	0.30	-
182	559582.79	1307920.23	Аналитический	0.50	-
183	559578.80	1307920.22	Аналитический	0.20	-
184	559575.27	1307915.70	Аналитический	0.20	-
185	559652.75	1307750.95	Аналитический	0.20	-
186	559664.38	1307731.37	Аналитический	0.20	-
187	559696.69	1307697.99	Аналитический	0.20	-
188	559718.27	1307689.61	Аналитический	0.20	-
72	559834.08	1307691.56	Аналитический	0.20	-
189	559351.05	1305774.81	Аналитический	2.50	-
190	559447.24	1306046.74	Аналитический	2.50	-
191	559466.90	1306106.90	Аналитический	2.50	-
192	559485.74	1306153.75	Аналитический	2.50	-
193	559577.42	1306242.28	Аналитический	2.50	-
194	559519.82	1306306.63	Аналитический	0.30	-
195	559522.66	1306349.35	Аналитический	0.30	-
196	559527.74	1306405.51	Аналитический	2.50	-
197	559512.14	1306405.66	Аналитический	2.50	-
198	559527.99	1306618.98	Аналитический	2.50	-
199	559535.74	1306716.29	Аналитический	2.50	-
200	559576.32	1306715.77	Аналитический	2.50	-
201	559606.14	1306769.35	Аналитический	2.50	-
202	559530.05	1306976.67	Картометрический	5.00	-
203	559513.43	1307290.56	Аналитический	0.20	-
204	559561.85	1307330.00	Аналитический	0.20	-
205	559648.78	1307368.92	Аналитический	0.20	-
206	559568.26	1307518.10	Аналитический	0.20	-
207	559511.68	1307491.49	Аналитический	0.20	-
208	559480.90	1307457.38	Аналитический	0.20	-
209	559412.42	1307420.99	Аналитический	0.20	-
210	559400.53	1307409.63	Аналитический	0.20	-
211	559334.05	1307374.79	Аналитический	0.20	-
212	559277.41	1307338.26	Аналитический	0.20	-
213	559225.87	1307402.56	Аналитический	0.20	-
214	559181.15	1307453.03	Аналитический	0.20	-
215	559090.21	1307592.85	Аналитический	0.20	-
216	559073.96	1307651.14	Аналитический	0.20	-
217	559071.44	1307674.29	Аналитический	0.20	-
218	559158.12	1307671.20	Аналитический	0.20	-
219	559200.72	1307674.35	Аналитический	0.20	-
220	559207.30	1307660.03	Аналитический	0.20	-
221	559224.46	1307666.33	Аналитический	0.20	-
222	559220.58	1307694.64	Аналитический	0.20	-

1	2	3	4	5	6
223	559406.09	1307752.64	Аналитический	0.20	-
224	559401.38	1307770.90	Аналитический	0.20	-
225	559456.54	1307793.50	Аналитический	0.20	-
226	559437.06	1307802.63	Аналитический	0.20	-
227	559476.58	1307814.00	Аналитический	0.20	-
228	559561.86	1307847.73	Аналитический	0.20	-
229	559544.31	1307914.43	Аналитический	0.20	-
230	559433.01	1307886.06	Аналитический	0.50	-
231	559338.49	1307863.26	Аналитический	0.50	-
232	559270.11	1307848.44	Аналитический	0.50	-
233	559222.72	1307843.11	Аналитический	0.50	-
234	559055.36	1307839.15	Аналитический	0.50	-
235	558958.99	1307835.40	Аналитический	0.50	-
236	558871.45	1307837.91	Аналитический	0.50	-
237	558822.05	1307853.87	Аналитический	0.50	-
238	558800.17	1307863.65	Аналитический	0.50	-
239	558773.75	1307876.39	Аналитический	0.30	-
240	558745.04	1307895.54	Аналитический	0.30	-
241	558625.29	1307985.91	Аналитический	0.30	-
242	558586.84	1308010.31	Аналитический	0.30	-
243	558527.25	1308039.08	Аналитический	0.30	-
244	558413.99	1308075.25	Аналитический	0.30	-
245	558391.01	1308083.27	Аналитический	0.30	-
246	558285.73	1308123.50	Аналитический	0.50	-
247	558250.44	1308136.10	Аналитический	0.50	-
248	558161.48	1308171.90	Аналитический	0.50	-
249	558115.39	1308187.90	Аналитический	0.50	-
250	558071.88	1308205.87	Аналитический	0.50	-
251	558055.24	1308212.60	Аналитический	0.50	-
252	558033.23	1308220.97	Аналитический	0.50	-
253	558004.04	1308228.50	Аналитический	0.50	-
254	557930.61	1308257.13	Аналитический	0.50	-
255	557747.50	1308326.16	Аналитический	0.50	-
256	557687.48	1308342.98	Аналитический	0.50	-
257	557670.09	1308226.27	Картометрический	1.00	-
258	557661.94	1308163.29	Картометрический	1.00	-
259	557649.27	1308072.79	Картометрический	1.00	-
260	557636.79	1307986.81	Картометрический	5.00	-
261	557631.17	1307922.20	Картометрический	5.00	-
262	557623.93	1307826.45	Картометрический	5.00	-
263	557618.32	1307732.70	Картометрический	5.00	-
264	557612.71	1307664.64	Картометрический	5.00	-
265	557608.01	1307593.69	Картометрический	5.00	-
266	557602.58	1307493.78	Картометрический	5.00	-
267	557597.87	1307409.80	Картометрический	5.00	-
268	557593.35	1307324.19	Картометрический	5.00	-
269	557591.54	1307252.15	Картометрический	5.00	-
270	557588.46	1307168.17	Картометрический	5.00	-

1	2	3	4	5	6
271	557583.57	1307107.00	Картометрический	5.00	-
272	557574.16	1307040.75	Картометрический	5.00	-
273	557564.21	1306985.55	Картометрический	5.00	-
274	557558.05	1306948.26	Картометрический	5.00	-
275	557667.92	1306943.19	Картометрический	5.00	-
276	557768.37	1306940.30	Аналитический	0.20	-
277	557881.85	1306936.50	Картометрический	5.00	-
278	558000.22	1306932.88	Аналитический	0.20	-
279	558113.35	1306934.33	Аналитический	0.20	-
280	558175.79	1306939.39	Картометрический	5.00	-
281	558180.13	1307002.38	Картометрический	5.00	-
282	558187.55	1307110.98	Картометрический	5.00	-
283	558418.60	1307119.46	Картометрический	5.00	-
284	558421.22	1307195.35	Картометрический	5.00	-
285	558432.89	1307174.07	Картометрический	5.00	-
286	558460.99	1307195.84	Аналитический	2.50	-
287	558454.07	1307591.22	Аналитический	2.50	-
288	558508.28	1307599.19	Аналитический	2.50	-
289	558535.55	1307623.49	Аналитический	2.50	-
290	558798.66	1307626.14	Аналитический	2.50	-
291	558804.68	1307687.90	Аналитический	2.50	-
292	559029.98	1307688.41	Аналитический	2.50	-
293	559044.06	1307650.82	Аналитический	2.50	-
294	559052.78	1307606.52	Аналитический	2.50	-
295	559075.57	1307549.47	Аналитический	2.50	-
296	559132.76	1307466.09	Аналитический	2.50	-
297	559161.59	1307416.42	Аналитический	2.50	-
298	559200.47	1307372.80	Аналитический	2.50	-
299	559257.27	1307311.03	Аналитический	2.50	-
300	559245.26	1307295.01	Аналитический	2.50	-
301	559241.73	1307268.99	Аналитический	0.30	-
302	559235.35	1307240.97	Аналитический	0.30	-
303	559225.85	1307221.43	Аналитический	2.50	-
304	559220.97	1307217.34	Аналитический	2.50	-
305	559216.23	1307201.37	Аналитический	2.50	-
306	559219.27	1307197.12	Аналитический	2.50	-
307	559205.47	1307144.98	Аналитический	2.50	-
308	559194.53	1307091.12	Аналитический	2.50	-
309	559178.91	1307044.17	Аналитический	2.50	-
310	559167.81	1306991.78	Аналитический	2.50	-
311	559139.91	1306925.28	Аналитический	2.50	-
312	559117.53	1306872.76	Аналитический	2.50	-
313	559108.67	1306858.44	Аналитический	2.50	-
314	559076.65	1306788.39	Аналитический	2.50	-
315	559044.61	1306716.15	Аналитический	2.50	-
316	559032.04	1306678.39	Аналитический	2.50	-
317	558958.18	1306521.10	Аналитический	2.50	-
318	558926.80	1306442.96	Аналитический	2.50	-

1	2	3	4	5	6
319	558906.02	1306396.52	Аналитический	2.50	-
320	558864.19	1306383.06	Аналитический	2.50	-
321	558857.74	1306369.58	Аналитический	2.50	-
322	558839.53	1306328.65	Аналитический	2.50	-
323	558833.86	1306314.86	Аналитический	0.30	-
324	558824.63	1306294.80	Аналитический	0.30	-
325	558801.92	1306252.93	Аналитический	0.20	-
326	558794.79	1306239.75	Аналитический	0.30	-
327	558774.56	1306190.17	Аналитический	0.30	-
328	558765.04	1306170.58	Аналитический	0.30	-
329	558731.56	1306100.06	Аналитический	2.50	-
330	558769.55	1306082.52	Аналитический	0.30	-
331	558791.30	1306067.87	Аналитический	0.30	-
332	558803.08	1306062.10	Аналитический	0.20	-
333	558812.15	1306059.04	Аналитический	0.20	-
334	558850.26	1306046.04	Аналитический	2.50	-
335	558886.39	1306028.44	Аналитический	0.20	-
336	558904.45	1306029.32	Аналитический	0.20	-
337	558989.76	1306018.35	Аналитический	0.20	-
338	559145.96	1305994.48	Аналитический	0.20	-
339	559202.24	1305988.39	Аналитический	2.50	-
340	559225.43	1305983.11	Аналитический	2.50	-
341	559255.11	1305970.42	Аналитический	0.20	-
342	559270.11	1305958.57	Аналитический	2.50	-
343	559282.40	1305932.97	Аналитический	0.20	-
344	559284.67	1305911.05	Аналитический	2.50	-
345	559285.44	1305910.55	Аналитический	2.50	-
346	559293.74	1305904.83	Аналитический	0.30	-
347	559284.91	1305883.64	Аналитический	0.30	-
348	559275.65	1305849.98	Аналитический	2.50	-
349	559273.83	1305814.98	Аналитический	2.50	-
350	559287.46	1305795.48	Аналитический	2.50	-
351	559294.71	1305793.70	Аналитический	0.20	-
352	559300.56	1305792.27	Аналитический	0.20	-
353	559339.27	1305782.66	Аналитический	2.50	-
189	559351.05	1305774.81	Аналитический	2.50	-
354	557969.31	1308262.44	Аналитический	0.20	-
355	557970.44	1308263.52	Аналитический	0.20	-
356	557973.56	1308268.06	Аналитический	0.20	-
357	557987.11	1308289.33	Аналитический	0.20	-
358	558006.72	1308319.94	Аналитический	0.20	-
359	558044.38	1308376.86	Аналитический	0.20	-
360	558078.27	1308429.72	Аналитический	0.20	-
361	558099.09	1308460.62	Аналитический	0.20	-
362	558102.17	1308479.19	Аналитический	0.20	-
363	558112.69	1308496.67	Аналитический	0.20	-
364	558123.39	1308514.06	Аналитический	0.20	-

1	2	3	4	5	6
365	558134.02	1308531.49	Аналитический	0.20	-
366	558144.76	1308548.85	Аналитический	0.20	-
367	558155.62	1308566.13	Аналитический	0.20	-
368	558166.26	1308583.07	Аналитический	0.20	-
369	558177.35	1308600.28	Аналитический	0.20	-
370	558119.58	1308637.65	Аналитический	0.20	-
371	558041.50	1308557.38	Картометрический	5.00	-
372	558010.03	1308512.40	Картометрический	5.00	-
373	557969.18	1308525.87	Картометрический	1.00	-
374	557821.98	1308574.25	Аналитический	0.20	-
375	557708.02	1308611.73	Аналитический	0.30	-
376	557704.30	1308561.79	Аналитический	0.20	-
377	557701.25	1308521.03	Аналитический	0.20	-
378	557690.39	1308375.55	Аналитический	0.30	-
379	557705.16	1308366.94	Аналитический	0.50	-
380	557753.97	1308344.02	Аналитический	0.50	-
381	557877.90	1308290.16	Аналитический	0.50	-
382	557896.44	1308284.38	Аналитический	0.50	-
383	557937.48	1308274.85	Аналитический	0.50	-
354	557969.31	1308262.44	Аналитический	0.20	-
384	554462.55	1309942.74	Картометрический	1.00	-
385	554477.56	1309947.28	Картометрический	1.00	-
386	554487.83	1309947.28	Картометрический	1.00	-
387	554508.36	1309945.75	Картометрический	1.00	-
388	554521.85	1309948.06	Картометрический	1.00	-
389	554532.09	1309965.75	Картометрический	1.00	-
390	554525.53	1309984.57	Картометрический	1.00	-
391	554504.81	1309984.76	Картометрический	1.00	-
392	554497.98	1310037.58	Картометрический	1.00	-
393	554531.67	1310044.99	Картометрический	1.00	-
394	554531.44	1310054.81	Аналитический	0.20	-
395	554531.72	1310060.36	Картометрический	1.00	-
396	554538.95	1310066.30	Картометрический	1.00	-
397	554537.18	1310097.50	Картометрический	1.00	-
398	554534.67	1310109.40	Картометрический	1.00	-
399	554534.23	1310124.59	Аналитический	0.20	-
400	554537.92	1310124.88	Аналитический	0.20	-
401	554541.21	1310164.10	Картометрический	1.00	-
402	554545.17	1310163.45	Картометрический	1.00	-
403	554540.52	1310175.76	Картометрический	1.00	-
404	554566.30	1310216.23	Картометрический	1.00	-
405	554563.26	1310236.37	Картометрический	1.00	-
406	554532.56	1310250.45	Картометрический	1.00	-
407	554531.99	1310261.59	Картометрический	1.00	-
408	554538.34	1310267.10	Картометрический	1.00	-
409	554529.81	1310282.96	Картометрический	1.00	-
410	554486.47	1310299.76	Картометрический	1.00	-

1	2	3	4	5	6
411	554462.95	1310306.93	Картометрический	1.00	-
412	554443.38	1310325.57	Картометрический	1.00	-
413	554443.32	1310334.58	Картометрический	1.00	-
414	554425.75	1310346.85	Картометрический	1.00	-
415	554413.34	1310357.35	Картометрический	1.00	-
416	554413.57	1310372.51	Картометрический	1.00	-
417	554402.38	1310396.40	Картометрический	1.00	-
418	554403.87	1310408.01	Картометрический	1.00	-
419	554355.20	1310425.10	Картометрический	1.00	-
420	554356.22	1310430.06	Картометрический	1.00	-
421	554339.37	1310442.71	Картометрический	1.00	-
422	554332.72	1310449.55	Картометрический	1.00	-
423	554329.78	1310452.06	Картометрический	1.00	-
424	554312.63	1310461.39	Картометрический	1.00	-
425	554300.77	1310468.21	Картометрический	1.00	-
426	554279.69	1310481.86	Аналитический	0.20	-
427	554261.57	1310482.64	Аналитический	0.20	-
428	554249.61	1310484.03	Картометрический	1.00	-
429	554225.39	1310487.02	Картометрический	1.00	-
430	554216.79	1310484.85	Картометрический	1.00	-
431	554214.60	1310483.11	Аналитический	0.20	-
432	554204.58	1310430.89	Аналитический	0.20	-
433	554177.14	1310397.73	Аналитический	0.20	-
434	554147.50	1310379.11	Аналитический	0.20	-
435	554085.34	1310361.98	Аналитический	0.20	-
436	554006.09	1310367.05	Аналитический	0.20	-
437	553948.33	1310363.03	Аналитический	0.20	-
438	553903.99	1310352.42	Аналитический	0.20	-
439	553883.91	1310367.58	Аналитический	0.20	-
440	553863.49	1310361.90	Картометрический	1.00	-
441	553850.62	1310302.37	Картометрический	1.00	-
442	553844.32	1310273.26	Картометрический	1.00	-
443	553833.93	1310277.06	Картометрический	1.00	-
444	553829.70	1310257.13	Картометрический	1.00	-
445	553848.65	1310250.22	Картометрический	1.00	-
446	553847.50	1310182.60	Картометрический	1.00	-
447	553895.33	1310160.80	Картометрический	1.00	-
448	553924.82	1310146.07	Картометрический	1.00	-
449	553934.79	1310175.15	Картометрический	1.00	-
450	553940.67	1310195.39	Картометрический	1.00	-
451	553946.27	1310215.94	Картометрический	1.00	-
452	553969.36	1310312.80	Аналитический	0.20	-
453	553970.16	1310312.50	Аналитический	0.20	-
454	553994.85	1310307.21	Аналитический	0.20	-
455	554115.00	1310266.33	Картометрический	1.00	-
456	554310.44	1310238.24	Аналитический	0.10	-
457	554285.42	1310234.16	Аналитический	0.10	-
458	554298.21	1310180.68	Аналитический	0.10	-

1	2	3	4	5	6
459	554346.43	1310191.24	Аналитический	0.10	-
460	554333.50	1310234.92	Аналитический	0.10	-
461	554342.15	1310233.68	Картометрический	1.00	-
462	554380.59	1310195.04	Картометрический	1.00	-
463	554385.34	1310168.72	Картометрический	1.00	-
464	554367.44	1310161.78	Картометрический	1.00	-
465	554362.64	1310137.77	Картометрический	1.00	-
466	554372.29	1310130.63	Картометрический	1.00	-
467	554378.51	1310130.67	Картометрический	1.00	-
468	554381.70	1310130.67	Картометрический	1.00	-
469	554401.39	1310131.43	Картометрический	1.00	-
470	554426.50	1310131.96	Картометрический	1.00	-
471	554443.02	1310131.57	Картометрический	1.00	-
472	554444.33	1310131.56	Картометрический	1.00	-
473	554444.46	1310128.15	Аналитический	0.30	-
474	554445.31	1310104.99	Аналитический	0.20	-
475	554445.86	1310091.00	Аналитический	0.20	-
476	554422.85	1310064.64	Картометрический	1.00	-
477	554427.39	1310052.48	Картометрический	1.00	-
478	554427.49	1310033.51	Аналитический	0.20	-
479	554427.55	1310020.28	Аналитический	0.20	-
480	554423.05	1310009.67	Аналитический	0.20	-
481	554415.06	1309990.88	Аналитический	0.20	-
482	554388.62	1309949.49	Картометрический	1.00	-
483	554388.61	1309949.47	Картометрический	1.00	-
484	554388.77	1309949.29	Аналитический	1.00	-
384	554462.55	1309942.74	Картометрический	1.00	-
485	554013.64	1308647.59	Картометрический	1.00	-
486	554020.03	1308671.87	Картометрический	1.00	-
487	554021.17	1308726.68	Картометрический	1.00	-
488	554024.92	1308801.76	Картометрический	1.00	-
489	554052.30	1308800.33	Картометрический	1.00	-
490	554125.20	1308801.38	Картометрический	1.00	-
491	554128.26	1308832.83	Аналитический	0.50	-
492	554138.73	1308917.23	Аналитический	0.50	-
493	554151.21	1309025.14	Аналитический	0.50	-
494	554152.24	1309035.45	Аналитический	0.50	-
495	554168.24	1309135.07	Аналитический	0.50	-
496	554174.76	1309181.59	Аналитический	0.50	-
497	554175.12	1309184.15	Аналитический	0.50	-
498	554156.10	1309184.50	Картометрический	1.00	-
499	554144.61	1309184.18	Аналитический	0.30	-
500	554094.58	1309182.30	Аналитический	0.30	-
501	554046.50	1309180.63	Аналитический	0.30	-
502	554042.90	1309180.50	Аналитический	0.10	-
503	554021.90	1309179.27	Аналитический	0.10	-
504	554020.08	1309179.19	Аналитический	0.10	-

1	2	3	4	5	6
505	553998.94	1309174.65	Аналитический	0.10	-
506	553992.50	1309173.26	Аналитический	0.10	-
507	553981.01	1309171.51	Аналитический	0.10	-
508	553964.72	1309170.70	Аналитический	0.10	-
509	553811.38	1309177.61	Картометрический	1.00	-
510	553817.91	1309285.11	Картометрический	1.00	-
511	553834.59	1309283.98	Аналитический	0.30	-
512	553912.15	1309274.99	Аналитический	0.30	-
513	553993.63	1309265.54	Аналитический	0.30	-
514	554035.23	1309259.73	Картометрический	1.00	-
515	554033.73	1309274.51	Картометрический	1.00	-
516	554017.61	1309390.29	Аналитический	0.30	-
517	554015.78	1309419.27	Аналитический	0.30	-
518	554013.81	1309449.33	Аналитический	0.30	-
519	554011.85	1309479.23	Аналитический	0.30	-
520	554009.38	1309502.59	Аналитический	0.30	-
521	553999.30	1309655.40	Картометрический	1.00	-
522	553939.90	1309640.96	Картометрический	1.00	-
523	553874.77	1309635.97	Аналитический	0.30	-
524	553853.46	1309633.40	Аналитический	0.30	-
525	553832.61	1309630.89	Картометрический	1.00	-
526	553782.95	1309630.80	Картометрический	1.00	-
527	553755.00	1309631.40	Картометрический	1.00	-
528	553748.36	1309632.51	Картометрический	1.00	-
529	553750.36	1309611.69	Картометрический	1.00	-
530	553748.68	1309611.53	Картометрический	1.00	-
531	553750.04	1309597.20	Картометрический	1.00	-
532	553718.65	1309595.74	Картометрический	1.00	-
533	553702.56	1309596.09	Картометрический	1.00	-
534	553697.73	1309568.23	Картометрический	1.00	-
535	553733.58	1309526.39	Картометрический	1.00	-
536	553734.62	1309476.35	Картометрический	1.00	-
537	553746.44	1309433.96	Картометрический	1.00	-
538	553742.40	1309279.96	Картометрический	1.00	-
539	553738.16	1309193.07	Аналитический	0.30	-
540	553736.70	1309163.12	Аналитический	0.30	-
541	553736.10	1309096.49	Картометрический	1.00	-
542	553776.76	1309024.91	Картометрический	1.00	-
543	553770.30	1308848.04	Аналитический	2.50	-
544	553875.94	1308841.11	Аналитический	2.50	-
545	553867.48	1308661.60	Аналитический	2.50	-
485	554013.64	1308647.59	Картометрический	1.00	-
546	553703.94	1309937.61	Картометрический	1.00	-
547	553705.17	1309942.13	Картометрический	1.00	-
548	553722.49	1309985.96	Картометрический	1.00	-
549	553727.79	1310072.32	Картометрический	1.00	-
550	553727.40	1310107.05	Картометрический	1.00	-

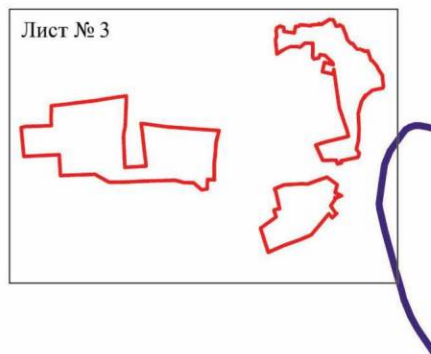
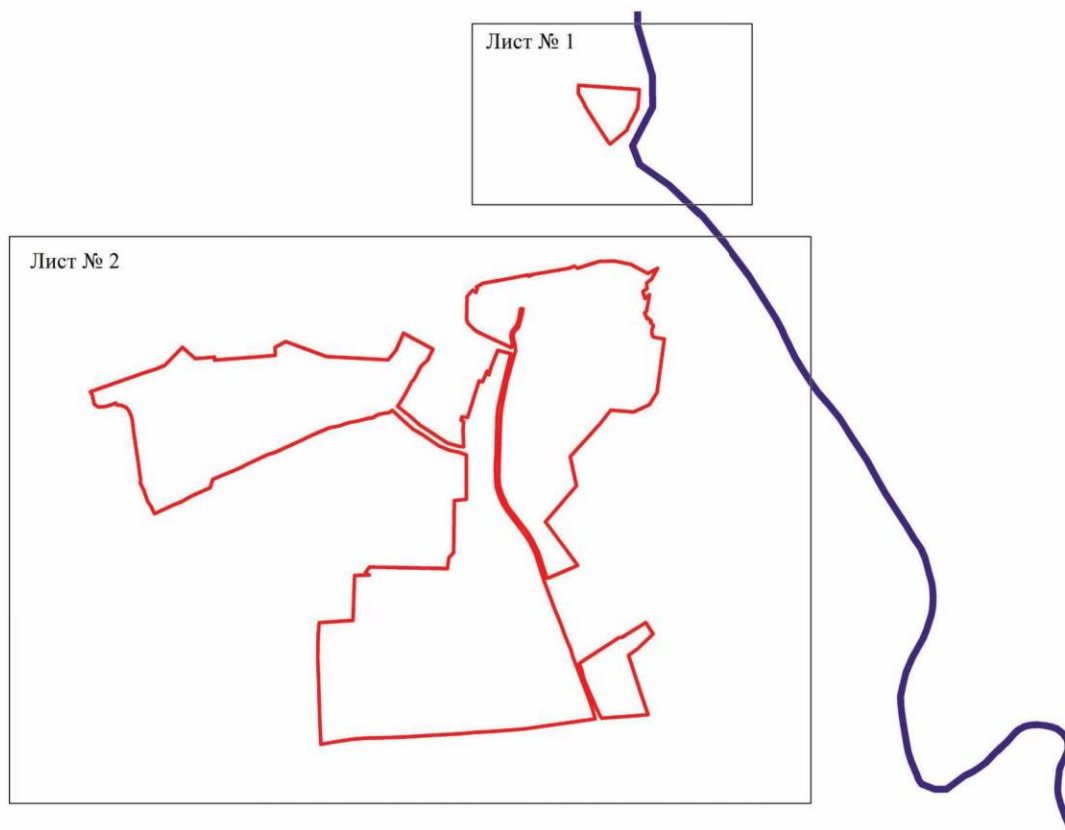
1	2	3	4	5	6
551	553732.18	1310120.33	Картометрический	1.00	-
552	553733.99	1310125.30	Аналитический	0.20	-
553	553735.97	1310130.75	Аналитический	0.20	-
554	553738.28	1310137.09	Картометрический	1.00	-
555	553762.32	1310203.21	Картометрический	1.00	-
556	553723.70	1310255.63	Картометрический	1.00	-
557	553683.33	1310244.94	Картометрический	1.00	-
558	553668.07	1310277.62	Аналитический	0.20	-
559	553661.86	1310261.70	Аналитический	0.20	-
560	553655.61	1310249.46	Аналитический	0.20	-
561	553655.96	1310249.29	Аналитический	0.20	-
562	553655.86	1310248.64	Аналитический	0.20	-
563	553660.88	1310245.78	Аналитический	0.20	-
564	553658.33	1310243.41	Картометрический	1.00	-
565	553645.03	1310242.87	Аналитический	0.10	-
566	553627.54	1310230.41	Аналитический	0.10	-
567	553616.47	1310222.53	Аналитический	0.10	-
568	553602.93	1310231.67	Картометрический	1.00	-
569	553580.30	1310246.94	Аналитический	0.10	-
570	553577.60	1310253.04	Аналитический	0.10	-
571	553556.10	1310230.22	Картометрический	1.00	-
572	553575.92	1310213.45	Картометрический	1.00	-
573	553468.52	1310124.10	Картометрический	1.00	-
574	553444.26	1310066.95	Картометрический	1.00	-
575	553415.30	1309984.83	Картометрический	1.00	-
576	553380.44	1309904.77	Картометрический	1.00	-
577	553503.22	1309866.34	Картометрический	1.00	-
578	553559.33	1309945.74	Аналитический	0.20	-
579	553585.44	1309937.01	Аналитический	0.20	-
580	553587.88	1309936.30	Аналитический	0.20	-
581	553591.30	1309935.55	Аналитический	0.20	-
582	553591.68	1309935.68	Аналитический	0.20	-
583	553595.15	1309934.47	Аналитический	0.20	-
584	553596.45	1309939.91	Аналитический	0.20	-
585	553601.97	1309962.98	Аналитический	0.20	-
586	553641.15	1309954.23	Аналитический	0.10	-
587	553649.62	1309952.34	Аналитический	0.10	-
588	553695.40	1309942.13	Аналитический	0.10	-
589	553697.02	1309940.25	Аналитический	0.10	-
590	553696.33	1309938.94	Аналитический	0.10	-
591	553700.16	1309938.27	Аналитический	0.10	-
546	553703.94	1309937.61	Картометрический	1.00	-

3. Сведения о характерных точках части (частей) границы объекта					
Обозначение характерных точек части границы	Координаты, м		Метод определения координат характерной точки	Средняя квадратическая погрешность положения характерной точки (Mt), м	Описание обозначения точки на местности (при наличии)
	X	Y			
1	2	3	4	5	6
Часть №					
-	-	-	-	-	-





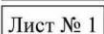
## План границ объекта

Схема расположения листов плана границ объекта




Масштаб 1:25000

Используемые условные знаки и обозначения:

	границы территориальной зоны
	границы муниципального образования
	область и номер листа плана границ объекта

Руководитель БУВО «Нормативно-проектный центр»

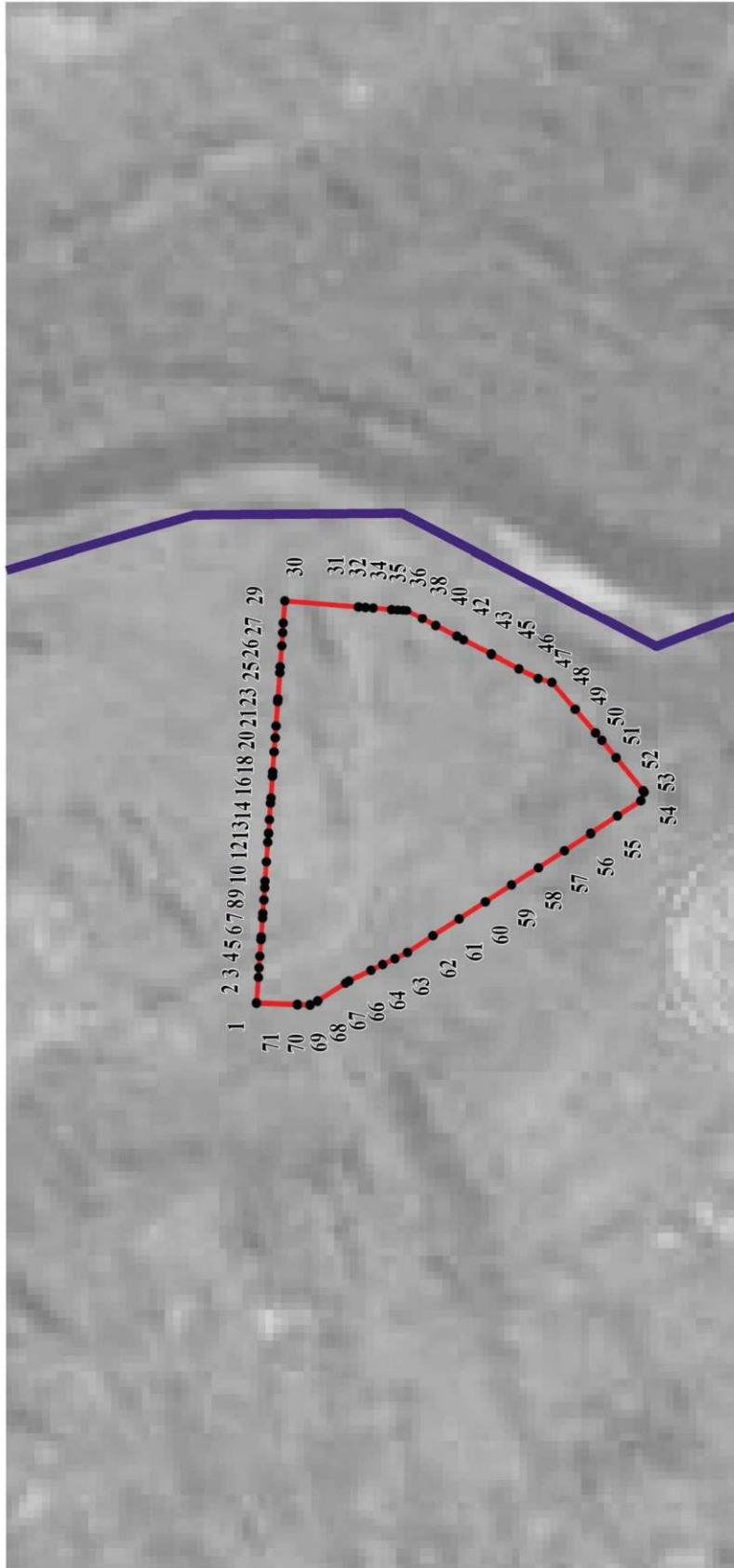
Подпись  Ю.В.Шалыгина Дата « 26 » ноября 2021 г.

Место для оттиска печати (при наличии) лица, составившего описание местоположения границ объекта






## План границ объекта

Лист № 1



Масштаб 1:5000

Используемые условные знаки и обозначения:

-  границы территориальной зоны
-  границы муниципального образования
-  характерная точка границ территориальной зоны

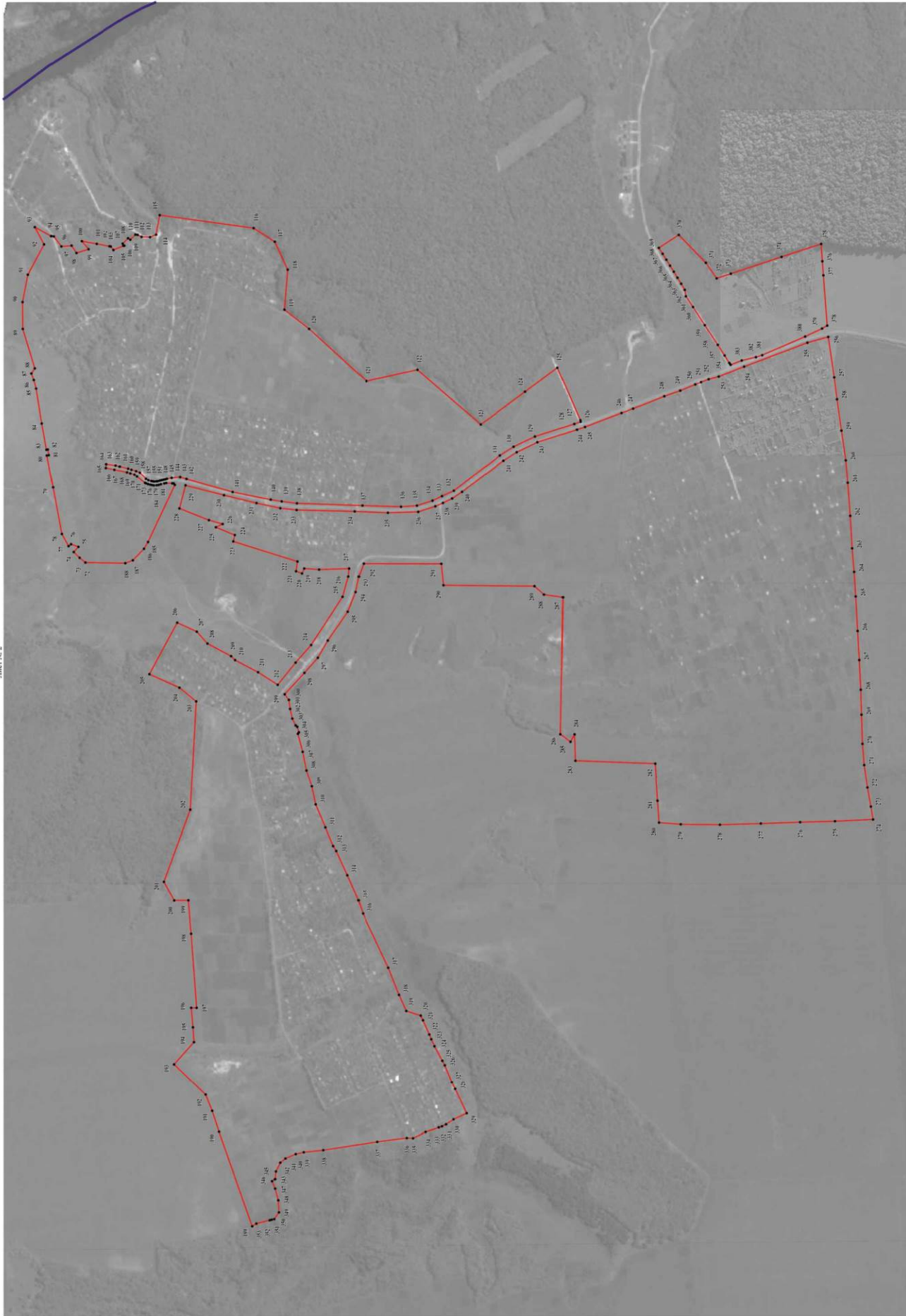
Руководитель БУВО «Нормативно-проектный центр»

Подпись  Ю.В.Шалыгина Дата « 26 » ноября 2021 г.

Место для оттиска печати (при наличии) лица, составившего описание местоположения границ объекта



План границ объекта  
Лист № 2



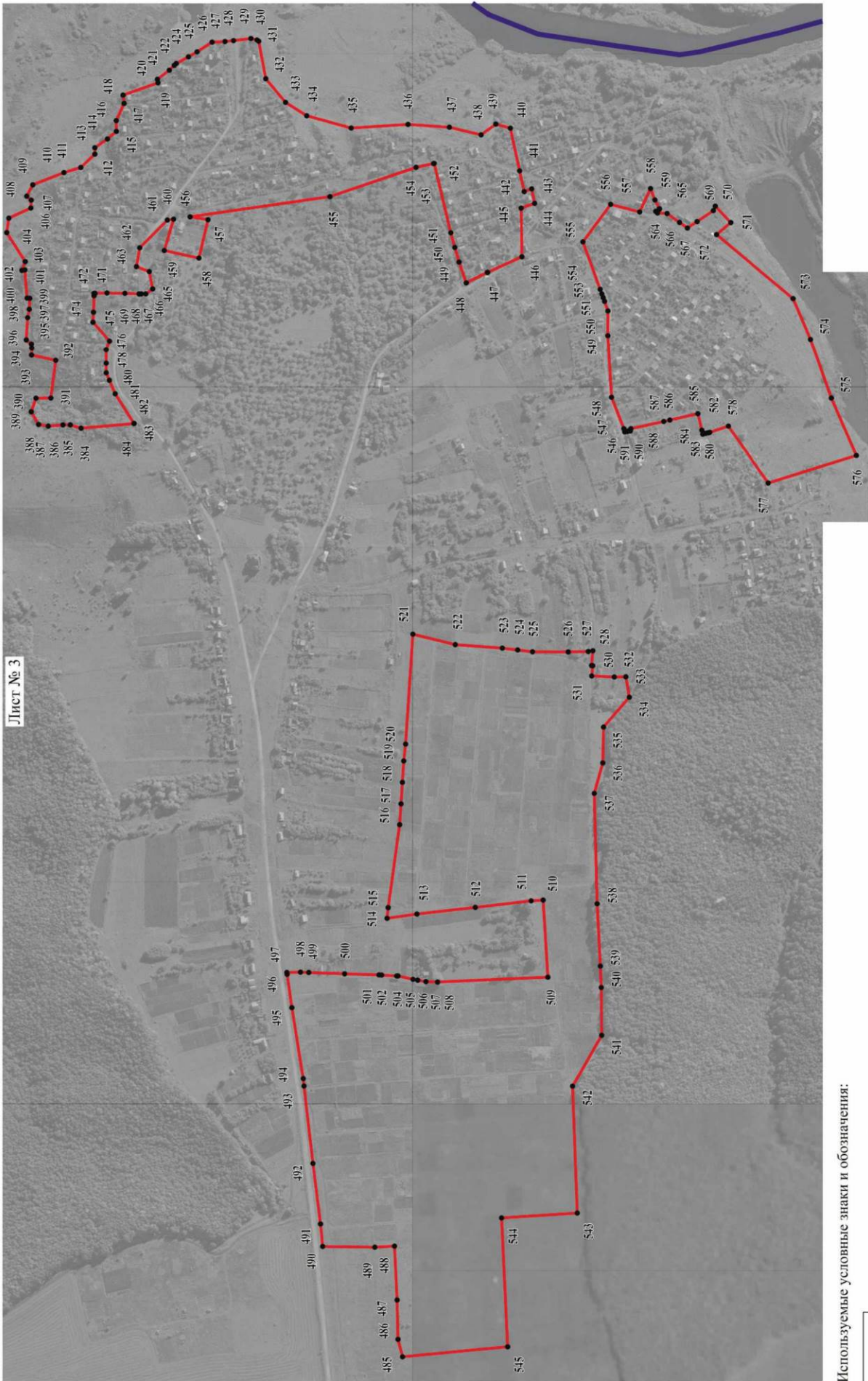
- Используемые условные знаки и обозначения:
- границы территориальной зоны
  - границы муниципального образования
  - характеристика точек границ территориальной зоны

Руководитель БУ «ВО «Городское-проектный центр»  
Подпись: Ю.В. Шалагина Дата: 26 ноября 2021 г.  
Место для отбора проб (взятия) воды, оставшегося отложения границ объекта




Масштаб: 1:5000

План границ объекта

Лист № 3



Используемые условные знаки и обозначения:

-  границы территориальной зоны
-  границы муниципального образования
-  характерная точка границ территориальной зоны

масштаб 1:5000

Руководитель БУВО «Нормативно-проектный центр»

Подпись Ю.В. Шалыгина

Дата « 26 » ноября 2021 г.



Место для оттиска печати (при наличии) лица, составившего описание местоположения границ объекта