




ДЕПАРТАМЕНТ
АРХИТЕКТУРЫ И ГРАДОСТРОИТЕЛЬСТВА
ВОРОНЕЖСКОЙ ОБЛАСТИ



ПРИКАЗ

19.04.2022

№ 45-01-04/349

г. Воронеж

**Об утверждении правил землепользования и застройки
Суходонецкого сельского поселения Богучарского муниципального
района Воронежской области**

В соответствии с Градостроительным кодексом Российской Федерации, Федеральным законом от 06.10.2003 № 131-ФЗ «Об общих принципах организации местного самоуправления в Российской Федерации», законами Воронежской области от 07.07.2006 № 61-ОЗ «О регулировании градостроительной деятельности в Воронежской области», от 20.12.2018 № 173-ОЗ «О перераспределении полномочий по утверждению правил землепользования и застройки между органами местного самоуправления поселений Воронежской области, городского округа город Нововоронеж, Борисоглебского городского округа и исполнительными органами государственной власти Воронежской области», постановлением правительства Воронежской области от 31.12.2014 № 1240 «Об утверждении Положения о департаменте архитектуры и градостроительства Воронежской области», на основании приказа департамента архитектуры и градостроительства Воронежской области от 30.12.2019 № 45-01-04/900 «О подготовке проектов правил землепользования и застройки поселений Богучарского, Бутурлиновского, Грибановского, Калачеевского, Каменского, Кантемировского, Нижнедевицкого, Новохопёрского, Острогожского,

Петропавловского, Поворинского, Репьёвского, Россошанского, Таловского, Терновского и Эртильского муниципальных районов и Борисоглебского городского округа Воронежской области», с учетом заключения о результатах публичных слушаний от 12.01.2022

п р и к а з ы в а ю:

1. Утвердить прилагаемые правила землепользования и застройки Суходонецкого сельского поселения Богучарского муниципального района Воронежской области.

2. Признать утратившими силу следующие решения Совета народных депутатов Суходонецкого сельского поселения Богучарского муниципального района Воронежской области:

- от 08.11.2012 № 112 «Об утверждении Правил землепользования застройки Суходонецкого сельского поселения Богучарского муниципального района Воронежской области»;

- от 25.11.2016 № 93 «О внесении изменений в решение Совета народных депутатов Суходонецкого сельского поселения от 08.11.2012 № 112 «Об утверждении Правил землепользования и застройки Суходонецкого сельского поселения Богучарского муниципального района Воронежской области».

3. Контроль исполнения настоящего приказа возложить на заместителя руководителя департамента архитектуры и градостроительства Воронежской области – начальника отдела территориального планирования Беляеву С.М.

Руководитель департамента
архитектуры и градостроительства
Воронежской области



А.А. Еренков

УТВЕРЖДЕНЫ
приказом департамента
архитектуры и градостроительства
Воронежской области
от 19.04.2022 № 45-01-04/349

**ПРАВИЛА ЗЕМЛЕПОЛЬЗОВАНИЯ И ЗАСТРОЙКИ
СУХОДОНЕЦКОГО СЕЛЬСКОГО ПОСЕЛЕНИЯ
БОГУЧАРСКОГО МУНИЦИПАЛЬНОГО РАЙОНА
ВОРОНЕЖСКОЙ ОБЛАСТИ**

**ЧАСТЬ I. ПОРЯДОК ПРИМЕНЕНИЯ ПРАВИЛ
ЗЕМЛЕПОЛЬЗОВАНИЯ И ЗАСТРОЙКИ И ВНЕСЕНИЯ В НИХ
ИЗМЕНЕНИЙ**

Раздел 1. Общие положения

**1. Предмет регулирования и цели подготовки правил
землепользования и застройки Суходонецкого сельского поселения
Богучарского муниципального района Воронежской области**

1. Правила землепользования и застройки Суходонецкого сельского поселения Богучарского муниципального района Воронежской области (далее – Правила) являются документом градостроительного зонирования, который утверждается нормативным правовым актом департамента архитектуры и градостроительства Воронежской области и в котором устанавливаются территориальные зоны, градостроительные регламенты, порядок применения такого документа и порядок внесения в него изменений.

2. Правила разработаны в соответствии с Градостроительным кодексом Российской Федерации (далее – ГрК РФ), Земельным кодексом Российской Федерации, Федеральным законом от 06.10.2003 № 131-ФЗ «Об общих принципах организации местного самоуправления в Российской Федерации», иными нормативными правовыми актами Российской Федерации, Воронежской области, муниципальными правовыми актами муниципального образования с учетом положений нормативных актов и

документов, определяющих основные направления социально-экономического и градостроительного развития муниципального образования, а также сведений Единого государственного реестра недвижимости, сведений, документов и материалов, содержащихся в государственных информационных системах обеспечения градостроительной деятельности.

3. Правила разработаны в целях:

- создания условий для устойчивого развития территории муниципального образования, сохранения окружающей среды и объектов культурного наследия;

- создания условий для планировки территории муниципального образования;

- обеспечения прав и законных интересов физических и юридических лиц, в том числе правообладателей земельных участков и объектов капитального строительства;

- создания условий для привлечения инвестиций, в том числе путем предоставления возможности выбора наиболее эффективных видов разрешенного использования земельных участков и объектов капитального строительства.

2. Основные понятия, используемые в Правилах

В настоящих Правилах используются основные понятия, установленные законодательством Российской Федерации.

3. Сфера применения Правил

1. Действие настоящих Правил распространяется на всю территорию Суходонецкого сельского поселения Богучарского муниципального района Воронежской области. Правила обязательны для соблюдения органами государственной власти, органами местного самоуправления, физическими и юридическими лицами, при осуществлении ими градостроительной деятельности на территории Суходонецкого

сельского поселения Богучарского муниципального района Воронежской области.

2. Настоящие Правила применяются наряду с:

– техническими регламентами и иными обязательными требованиями, установленными в соответствии с законодательством в целях обеспечения безопасности жизни и здоровья людей, надежности и безопасности зданий, строений и сооружений, сохранения окружающей природной среды и объектов культурного наследия;

– региональными и местными нормативами градостроительного проектирования.

4. Содержание и порядок применения Правил

1. Правила включают в себя:

- 1) порядок их применения и внесения изменений в Правила;
- 2) карту градостроительного зонирования;
- 3) градостроительные регламенты.

Обязательным приложением к настоящим Правилам являются сведения о границах территориальных зон, которые должны содержать графическое описание местоположения границ территориальных зон, перечень координат характерных точек этих границ в системе координат, используемой для ведения Единого государственного реестра недвижимости.

2. Порядок применения Правил и внесения в них изменений включает в себя положения:

- 1) о регулировании землепользования и застройки;
- 2) об изменении видов разрешенного использования земельных участков и объектов капитального строительства физическими и юридическими лицами;
- 3) о подготовке документации по планировке территории органами местного самоуправления;
- 4) о проведении общественных обсуждений или публичных слушаний по вопросам землепользования и застройки;

- 5) о внесении изменений в Правила;
- 6) о регулировании иных вопросов землепользования и застройки.

5. Использование объектов недвижимости, не соответствующих настоящим Правилам

1. Земельные участки или объекты капитального строительства, виды разрешенного использования, предельные (минимальные и (или) максимальные) размеры и предельные параметры которых не соответствуют градостроительному регламенту, могут использоваться без установления срока приведения их в соответствие с градостроительным регламентом, за исключением случаев, если использование таких земельных участков и объектов капитального строительства опасно для жизни или здоровья человека, для окружающей среды, объектов культурного наследия.

2. Реконструкция указанных в подпункте 1 настоящего пункта объектов капитального строительства может осуществляться только путем приведения таких объектов в соответствие с градостроительным регламентом или путем уменьшения их несоответствия предельным параметрам разрешенного строительства, реконструкции. Изменение видов разрешенного использования указанных земельных участков и объектов капитального строительства может осуществляться путем приведения их в соответствие с видами разрешенного использования земельных участков и объектов капитального строительства, установленными градостроительным регламентом.

3. В случае если использование указанных в подпункте 1 настоящего пункта земельных участков и объектов капитального строительства продолжается и опасно для жизни или здоровья человека, для окружающей среды, объектов культурного наследия, в соответствии с федеральными законами может быть наложен запрет на использование таких земельных участков и объектов.

6. Открытость и доступность информации о землепользовании и застройке

1. Настоящие Правила являются открытыми и общедоступными.
2. Настоящие Правила подлежат опубликованию в порядке, установленном для официального опубликования нормативных правовых актов Воронежской области, и размещению в федеральной государственной информационной системе территориального планирования и в государственной информационной системе обеспечения градостроительной деятельности.

Раздел 2. Положения о регулировании землепользования и застройки

7. Перераспределение полномочий между органами местного самоуправления Суходонецкого сельского поселения Богучарского муниципального района Воронежской области и департаментом архитектуры и градостроительства Воронежской области

1. На основании Закона Воронежской области от 20.12.2018 № 173-ОЗ «О перераспределении полномочий по утверждению правил землепользования и застройки между органами местного самоуправления поселений Воронежской области, городского округа город Нововоронеж, Борисоглебского городского округа и исполнительными органами государственной власти Воронежской области» (далее – Закон Воронежской области) и в соответствии со статьей 8.2 ГрК РФ, пунктом 6.1 статьи 26.3 Федерального закона от 06.10.1999 № 184-ФЗ «Об общих принципах организации законодательных (представительных) и исполнительных органов государственной власти субъектов Российской Федерации», частью 1.2 статьи 17 Федерального закона от 06.10.2003 № 131-ФЗ «Об общих принципах организации местного самоуправления в Российской Федерации» полномочия по утверждению Правил перераспределены между органами местного самоуправления Суходонецкого сельского поселения Богучарского муниципального района Воронежской области и департаментом архитектуры

и градостроительства Воронежской области (далее – Уполномоченный орган) на срок, установленный Законом Воронежской области.

2. После истечения срока, указанного в Законе Воронежской области, полномочия Уполномоченного органа, предусмотренные настоящими Правилами, осуществляются органами местного самоуправления Суходонецкого сельского поселения Богучарского муниципального района Воронежской области в соответствии с требованиями ГрК РФ.

8. Полномочия Уполномоченного органа по вопросам землепользования и застройки

1. Полномочия Уполномоченного органа по вопросам землепользования и застройки включают:

1) принятие решений о подготовке проекта Правил, о подготовке проекта о внесении изменений в Правила;

2) утверждение Правил, утверждение внесения изменений в Правила;

3) принятие решений о предоставлении разрешений на условно разрешенный вид использования объектов капитального строительства или земельного участка;

4) принятие решений о предоставлении разрешения на отклонение от предельных параметров разрешенного строительства, реконструкции объектов капитального строительства;

5) иные полномочия в соответствии с действующим законодательством.

9. Комиссия по подготовке проектов Правил

1. Комиссия по подготовке проектов правил землепользования и застройки поселений Воронежской области, городского округа город Нововоронеж, Борисоглебского городского округа (далее – Комиссия) является специально созданным постоянно действующим коллегиальным органом при Уполномоченном органе в целях реализации полномочий,

указанных в пункте 8 настоящих Правил, перераспределенных в соответствии с Законом Воронежской области и обеспечения выполнения задач градостроительного зонирования.

2. Комиссия создается и прекращает свою деятельность приказом Уполномоченного органа.

3. Состав и порядок деятельности Комиссии утверждается приказом Уполномоченного органа.

Раздел 3. Положения об изменении видов разрешенного использования земельных участков и объектов капитального строительства физическими и юридическими лицами

10. Изменение видов разрешенного использования земельных участков и объектов капитального строительства

1. Для каждой из установленных настоящими Правилами территориальных зон могут устанавливаться основные, условно разрешенные и вспомогательные виды разрешенного использования земельных участков и объектов капитального строительства.

2. Изменение одного вида разрешенного использования земельных участков и объектов капитального строительства на другой вид такого использования осуществляется в соответствии с градостроительным регламентом при условии соблюдения требований технических регламентов.

3. Основные и вспомогательные виды разрешенного использования земельных участков и объектов капитального строительства правообладателями земельных участков и объектов капитального строительства, за исключением органов государственной власти, органов местного самоуправления, государственных и муниципальных учреждений, государственных и муниципальных унитарных предприятий, выбираются самостоятельно без дополнительных разрешений и согласования.

4. Решения об изменении одного вида разрешенного использования земельных участков и объектов капитального строительства, расположенных

на землях, на которые действие градостроительных регламентов не распространяется или для которых градостроительные регламенты не устанавливаются, на другой вид такого использования принимаются в соответствии с федеральными законами.

11. Предоставление разрешения на условно разрешенный вид использования земельного участка или объекта капитального строительства

1. Физическое или юридическое лицо, заинтересованное в предоставлении разрешения на условно разрешенный вид использования земельного участка или объекта капитального строительства (далее - разрешение на условно разрешенный вид использования), направляет заявление о предоставлении разрешения на условно разрешенный вид использования в Комиссию. Заявление о предоставлении разрешения на условно разрешенный вид использования может быть направлено в форме электронного документа, подписанного электронной подписью в соответствии с требованиями Федерального закона от 06.04.2011 № 63-ФЗ «Об электронной подписи».

2. Порядок предоставления разрешения на условно разрешенный вид использования земельного участка или объекта капитального строительства определен статьей 39 ГрК РФ.

3. Проект решения о предоставлении разрешения на условно разрешенный вид использования подлежит рассмотрению на общественных обсуждениях или публичных слушаниях, проводимых в порядке, установленном статьей 5.1 ГрК РФ, с учетом положений статьи 39 ГрК РФ.

12. Предоставление разрешения на отклонение от предельных параметров разрешенного строительства, реконструкции объектов капитального строительства

1. Правообладатели земельных участков, размеры которых меньше установленных градостроительным регламентом минимальных размеров земельных участков либо конфигурация, инженерно-геологические или иные характеристики которых неблагоприятны для застройки, вправе обратиться

за разрешениями на отклонение от предельных параметров разрешенного строительства, реконструкции объектов капитального строительства (далее также – разрешение на отклонение от предельных параметров).

2. Правообладатели земельных участков вправе обратиться за разрешениями на отклонение от предельных параметров разрешенного строительства, реконструкции объектов капитального строительства, если такое отклонение необходимо в целях однократного изменения одного или нескольких предельных параметров разрешенного строительства, реконструкции объектов капитального строительства, установленных градостроительным регламентом для конкретной территориальной зоны, не более чем на десять процентов.

3. Порядок предоставления разрешения на отклонение от предельных параметров определен статьей 40 ГрК РФ.

4. Проект решения о предоставлении разрешения на отклонение от предельных параметров подлежит рассмотрению на общественных обсуждениях или публичных слушаниях, проводимых в порядке, установленном статьей 5.1 ГрК РФ, с учетом положений статьи 39 ГрК РФ, за исключением случая, указанного в части 1.1 статьи 40 ГрК РФ.

Раздел 4. Положения о подготовке документации по планировке территории органами местного самоуправления

13. Общие положения о подготовке документации по планировке территории

1. Подготовка документации по планировке территории осуществляется в целях обеспечения устойчивого развития территорий, в том числе выделения элементов планировочной структуры, установления границ земельных участков, установления границ зон планируемого размещения объектов капитального строительства.

2. Подготовка документации по планировке территории осуществляется в соответствии с главой 5 ГрК РФ.

3. Состав и содержание документации по планировке территории определяется ГрК РФ.

Раздел 5. Положения о проведении общественных обсуждений или публичных слушаний по вопросам землепользования и застройки

14. Общие положения о порядке проведения общественных обсуждений или публичных слушаний в сфере градостроительной деятельности

1. В целях соблюдения права человека на благоприятные условия жизнедеятельности, прав и законных интересов правообладателей земельных участков и объектов капитального строительства по проектам правил землепользования и застройки, проектам планировки территории, проектам межевания территории, проектам, предусматривающим внесение изменений в один из указанных утвержденных документов, проектам решений о предоставлении разрешения на условно разрешенный вид использования земельного участка или объекта капитального строительства, проектам решений о предоставлении разрешения на отклонение от предельных параметров разрешенного строительства, реконструкции объектов капитального строительства в соответствии с уставом муниципального образования и (или) нормативным правовым актом представительного органа муниципального образования и с учетом положений ГрК РФ проводятся общественные обсуждения или публичные слушания, за исключением случаев, предусмотренных ГрК РФ и другими федеральными законами.

2. Порядок проведения общественных обсуждений или публичных слушаний определяется ГрК РФ, Уставом Суходонецкого сельского поселения Богучарского муниципального района Воронежской области и (или) нормативным правовым актом представительного органа муниципального образования.

Раздел 6. Положения о внесении изменений в Правила

15. Основания и порядок внесения изменений в Правила

1. Основания для рассмотрения вопроса о внесении изменений в настоящие Правила предусмотрены статьей 33 ГрК РФ.
2. Внесение изменений в Правила осуществляется в порядке, предусмотренном статьями 31 и 32 ГрК РФ, с учетом особенностей, установленных статьей 33 ГрК РФ.

Раздел 7. Положения о регулировании иных вопросов землепользования и застройки

16. Общие принципы регулирования иных вопросов землепользования и застройки на территории Суходонецкого сельского поселения Богучарского муниципального района Воронежской области

Иные вопросы землепользования и застройки на территории Суходонецкого сельского поселения Богучарского муниципального района Воронежской области регулируются законодательством Российской Федерации, Воронежской области, муниципальными правовыми актами Суходонецкого сельского поселения Богучарского муниципального района Воронежской области.

ЧАСТЬ II. КАРТА ГРАДОСТРОИТЕЛЬНОГО ЗОНИРОВАНИЯ

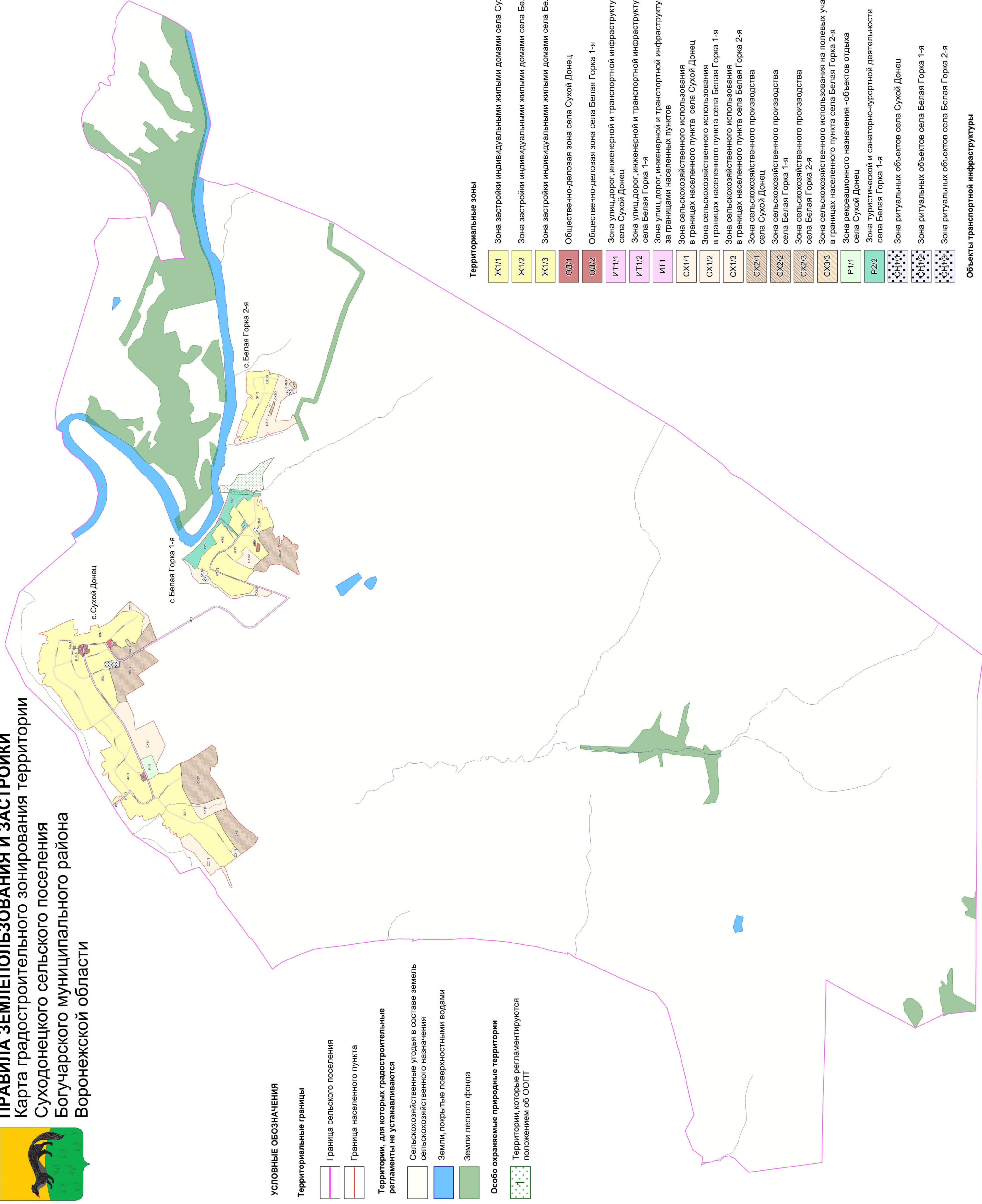
17. Карты градостроительного зонирования

1. Карта градостроительного зонирования территории Суходонецкого сельского поселения Богучарского муниципального района Воронежской области.





ПРАВИЛА ЗЕМЛЕПОЛЬЗОВАНИЯ И ЗАСТРОЙКИ

Карта градостроительного зонирования территории Суходонецкого сельского поселения Богучарского муниципального района Воронежской области






УСЛОВНЫЕ ОБОЗНАЧЕНИЯ

Территориальные границы

-  Граница сельского поселения
-  Граница населенного пункта







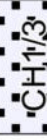
Территории, для которых градостроительные регламенты не устанавливаются

-  Сельскохозяйственные угодья в составе земель сельскохозяйственного назначения
-  Земли, покрытые поверхностными водами
-  Земли лесного фонда

Особо охраняемые природные территории

-  Территории, которые регламентируются положением об ООПТ

Территориальные зоны

-  Ж1/1 Зона застройки индивидуальными жилыми домами села Сухой Донец
-  Ж1/2 Зона застройки индивидуальными жилыми домами села Белая Горка 1-я
-  Ж1/3 Зона застройки индивидуальными жилыми домами села Белая Горка 2-я
-  ОД/1 Общественно-деловая зона села Сухой Донец
-  ОД/2 Общественно-деловая зона села Белая Горка 1-я
-  ИТ/1/1 Зона улиц, дорог, инженерной и транспортной инфраструктуры села Сухой Донец
-  ИТ/1/2 Зона улиц, дорог, инженерной и транспортной инфраструктуры села Белая Горка 1-я
-  ИТ/1 Зона улиц, дорог, инженерной и транспортной инфраструктуры за границами населенных пунктов
-  СХ1/1 Зона сельскохозяйственного использования в границах населенного пункта села Сухой Донец
-  СХ1/2 Зона сельскохозяйственного использования в границах населенного пункта села Белая Горка 1-я
-  СХ1/3 Зона сельскохозяйственного использования в границах населенного пункта села Белая Горка 2-я
-  СХ2/1 Зона сельскохозяйственного производства села Сухой Донец
-  СХ2/2 Зона сельскохозяйственного производства села Белая Горка 1-я
-  СХ2/3 Зона сельскохозяйственного производства села Белая Горка 2-я
-  СХ3/3 Зона сельскохозяйственного использования на полевых участках в границах населенного пункта села Белая Горка 2-я
-  Р1/1 Зона рекреационного назначения - объектов отдыха села Сухой Донец
-  Р2/2 Зона туристической и санаторно-курортной деятельности села Белая Горка 1-я
-  Зона ритуальных объектов села Сухой Донец
-  Зона ритуальных объектов села Белая Горка 1-я
-  Зона ритуальных объектов села Белая Горка 2-я

Объекты транспортной инфраструктуры

-  Улично-дорожная сеть населенного пункта

Масштаб 1:25000

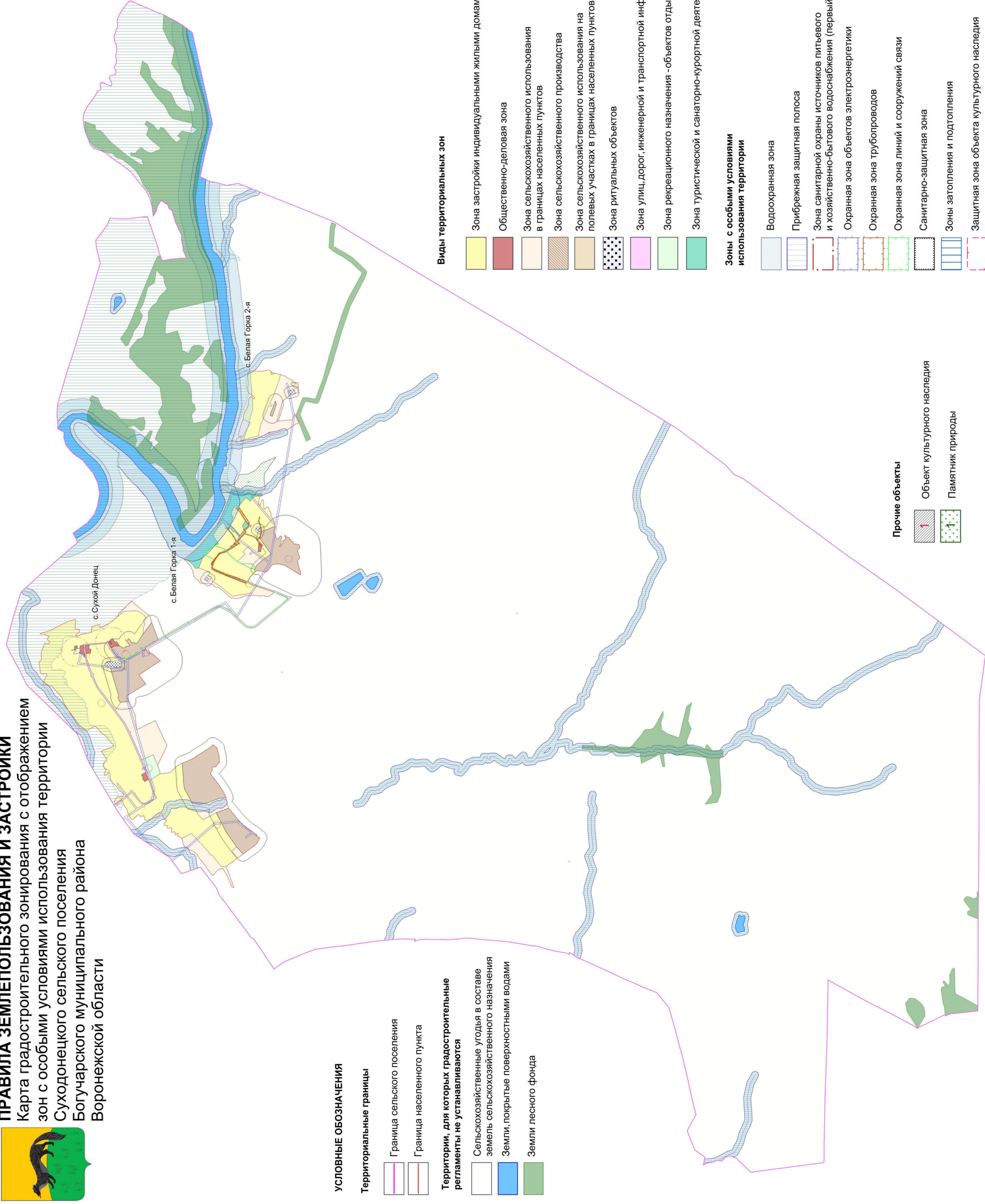


2. Карта градостроительного зонирования с отображением зон с особыми условиями использования территории Суходонецкого сельского поселения Богучарского муниципального района Воронежской области.




ПРАВИЛА ЗЕМЛЕПОЛЬЗОВАНИЯ И ЗАСТРОЙКИ

Карта градостроительного зонирования с отображением зон с особыми условиями использования территории Суходонецкого сельского поселения Богучарского муниципального района Воронежской области






УСЛОВНЫЕ ОБОЗНАЧЕНИЯ


Территориальные границы

-  Граница сельского поселения
-  Граница населенного пункта











Территории, для которых градостроительные регламенты не устанавливаются

-  Сельскохозяйственные угодья в составе земель сельскохозяйственного назначения
-  Земли, покрытые поверхностными водами
-  Земли лесного фонда



Виды территориальных зон

-  Зона застройки индивидуальными жилыми домами
-  Общественно-деловая зона
-  Зона сельскохозяйственного использования в границах населенных пунктов
-  Зона сельскохозяйственного производства
-  Зона сельскохозяйственного использования на полевых участках в границах населенных пунктов
-  Зона ритуальных объектов
-  Зона улиц, дорог, инженерной и транспортной инфраструктуры
-  Зона рекреационного назначения - объектов отдыха
-  Зона туристической и санаторно-курортной деятельности

Зоны с особыми условиями использования территории

-  Водоохранная зона
-  Прибрежная защитная полоса
-  Зона санитарной охраны источников питьевого и хозяйственно-бытового водоснабжения (первый пояс)
-  Охранная зона объектов электроэнергетики
-  Охранная зона трубопроводов
-  Охранная зона линий и сооружений связи
-  Санитарно-защитная зона
-  Зоны затопления и подтопления
-  Защитная зона объекта культурного наследия
-  Охранная зона пунктов государственной геодезической сети, государственной нивелирной сети и государственной гравиметрической сети

Прочие объекты

-  Объект культурного наследия
-  Памятник природы

Масштаб 1:25000



2.1. На территории Суходонецкого сельского поселения Богучарского муниципального района Воронежской области располагаются следующие особо охраняемые природные территории (далее – ООПТ):

№ п/п	Наименование ООПТ	Сведения о границах территории ООПТ	Сведения о границах охранной зоны ООПТ
1	Памятник природы областного значения «Белая горка»	Установлена постановлением правительства Воронежской области от 25.03.2013 № 222 «Об утверждении границ и режимов особой охраны территорий отдельных памятников природы областного значения»	Не установлена

Населенный пункт село Белая Горка 2-я частично расположен в границах ООПТ - памятник природы областного значения «Белая горка».

Правовой режим использования земельных участков, расположенных в границах ООПТ определяется положением об ООПТ, утвержденным постановлением правительства Воронежской области от 25.03.2013 № 222 «Об утверждении границ и режимов особой охраны территорий отдельных памятников природы областного значения», в соответствии с Федеральным законом от 14.03.1995 № 33-ФЗ «Об особо охраняемых природных территориях», при этом градостроительные регламенты в отношении такой территории настоящими Правилами не устанавливаются.

2.2. На территории Суходонецкого сельского поселения Богучарского муниципального района Воронежской области располагаются следующие объекты культурного наследия:

№ п/п	Наименование объекта культурного наследия	Сведения о границах территории объекта культурного наследия	Сведения о границах защитной зоны объекта культурного наследия	Сведения о границах зоны охраны объекта культурного наследия
1	Братская могила № 65	Не установлена	Установлена приказом управления по охране объектов культурного наследия Воронежской области от 01.09.2020 № 71-01-07/461 «Об утверждении графического описания	Не установлена

№ п/п	Наименование объекта культурного наследия	Сведения о границах территории объекта культурного наследия	Сведения о границах защитной зоны объекта культурного наследия	Сведения о границах зоны охраны объекта культурного наследия
			местоположения границ (с перечнем координат характерных точек этих границ) защитных зон объектов культурного наследия, расположенных на территории Воронежской области» (далее – приказ от 01.09.2020 № 71-01-07/461)	
2	Церковь Богоявления	Не установлена	Установлена приказом от 01.09.2020 № 71-01-07/461	Не установлена

18. Перечень территориальных зон, установленных на карте градостроительного зонирования

1. Порядок установления территориальных зон определен статьей 34 ГрК РФ. На карте градостроительного зонирования установлены следующие виды территориальных зон:

Наименование территориальной зоны	Кодовое обозначение территориальной зоны
Жилые зоны	
Зона застройки индивидуальными жилыми домами	Ж1
Общественно-деловые зоны	
Общественно-деловая зона	ОД
Зоны инженерной и транспортной инфраструктуры	
Зона улиц, дорог, инженерной и транспортной инфраструктуры	ИТ1
Зоны сельскохозяйственного использования	
Зона сельскохозяйственного использования в границах населенных пунктов	СХ1
Зона сельскохозяйственного производства	СХ2
Зона сельскохозяйственного использования на полевых участках в границах населенных пунктов	СХ3
Зоны рекреационного назначения	
Зона рекреационного назначения - объектов отдыха	Р1
Зона туристической и санаторно-курортной деятельности	Р2
Зоны специального назначения	
Зона ритуальных объектов	СН1

2. Настоящими Правилами на территории Суходонецкого сельского поселения Богучарского муниципального района Воронежской области установлены следующие территориальные зоны:

Наименование территориальной зоны	Кодовое обозначение территориальной зоны
Жилые зоны	
Зона застройки индивидуальными жилыми домами села Сухой Донец	Ж1/1
Зона застройки индивидуальными жилыми домами села Белая Горка 1-я	Ж1/2
Зона застройки индивидуальными жилыми домами села Белая Горка 2-я	Ж1/3
Общественно-деловые зоны	
Общественно-деловая зона села Сухой Донец	ОД/1
Общественно-деловая зона села Белая Горка 1-я	ОД/2
Зоны инженерной и транспортной инфраструктуры	
Зона улиц, дорог, инженерной и транспортной инфраструктуры села Сухой Донец	ИТ1/1
Зона улиц, дорог, инженерной и транспортной инфраструктуры Белая Горка 1-я	ИТ1/2
Зона улиц, дорог, инженерной и транспортной инфраструктуры	ИТ1
Зоны сельскохозяйственного использования	
Зона сельскохозяйственного использования в границах населенного пункта села Сухой Донец	СХ1/1
Зона сельскохозяйственного использования в границах населенного пункта села Белая Горка 1-я	СХ1/2
Зона сельскохозяйственного использования в границах населенного пункта села Белая Горка 2-я	СХ1/3
Зона сельскохозяйственного производства села Сухой Донец	СХ2/1
Зона сельскохозяйственного производства села Белая Горка 1-я	СХ2/2
Зона сельскохозяйственного производства села Белая Горка 2-я	СХ2/3
Зона сельскохозяйственного использования на полевых участках в границах населенного пункта села Белая Горка 2-я	СХ3/3
Зоны рекреационного назначения	
Зона рекреационного назначения - объектов отдыха села Сухой Донец	Р1/1
Зона туристической и санаторно-курортной деятельности села Белая Горка 1-я	Р2/2
Зоны специального назначения	
Зона ритуальных объектов села Сухой Донец	СН1/1
Зона ритуальных объектов производства села Белая Горка 1-я	СН1/2
Зона ритуальных объектов села Белая Горка 2-я	СН1/3

3. Сведения о границах территориальных зон, содержащие графическое описание местоположения границ территориальных зон, перечень координат характерных точек границ территориальных зон села Сухой Донец, являются приложением № 1 к настоящим Правилам.

4. Сведения о границах территориальных зон, содержащие графическое описание местоположения границ территориальных зон, перечень координат характерных точек границ территориальных зон села Белая Горка 1-я, являются приложением № 2 к настоящим Правилам.

5. Сведения о границах территориальных зон, содержащие графическое описание местоположения границ территориальных зон, перечень координат характерных точек границ территориальных зон села Белая Горка 2-я, являются приложением № 3 к настоящим Правилам.

6. Сведения о границах территориальных зон, содержащие графическое описание местоположения границ территориальных зон, перечень координат характерных точек границ территориальных зон, расположенных за границами населенных пунктов на территории Суходонецкого сельского поселения, являются приложением № 4 к настоящим Правилам.

ЧАСТЬ III. ГРАДОСТРОИТЕЛЬНЫЕ РЕГЛАМЕНТЫ

19. Общие положения о градостроительном регламенте

1. Градостроительным регламентом определяется правовой режим земельных участков, равно как всего, что находится над и под поверхностью земельных участков и используется в процессе их застройки и последующей эксплуатации объектов капитального строительства.

2. Действие градостроительного регламента распространяется в равной мере на все земельные участки и объекты капитального строительства, расположенные в пределах границ территориальной зоны, обозначенной на карте градостроительного зонирования.

3. Земли и земельные участки, на которые действие градостроительных регламентов не распространяется или для которых градостроительные регламенты не устанавливаются, определены статьей 36 ГрК РФ.

20. Виды разрешенного использования

1. Разрешенное использование земельных участков и объектов капитального строительства может быть следующих видов:

- основные виды разрешенного использования;
- условно разрешенные виды использования;
- вспомогательные виды разрешенного использования, допустимые только в качестве дополнительных по отношению к основным видам разрешенного использования и условно разрешенным видам использования и осуществляемые совместно с ними.

2. Виды разрешенного использования (далее – ВРИ) земельных участков в настоящих Правилах определяются в соответствии с приказом Федеральной службы государственной регистрации, кадастра и картографии от 10.11.2020 № П/0412 «Об утверждении классификатора видов разрешенного использования земельных участков».

21. Градостроительные регламенты территориальных зон

1. Градостроительные регламенты территориальных зон Ж1/1, Ж1/2, Ж1/3

№ п/п	Код ВРИ	Наименование ВРИ	Предельные (минимальные и (или) максимальные) размеры земельных участков, в том числе их площадь, м ²		Максимальный процент застройки в границах земельного участка	Предельное количество этажей или предельная высота зданий, строений, сооружений	Минимальные отступы от границ земельных участков в целях определения мест допустимого размещения зданий, строений, сооружений, за пределами которых запрещено строительство зданий, строений, сооружений
			min	max			
ОСНОВНЫЕ ВИДЫ РАЗРЕШЕННОГО ИСПОЛЬЗОВАНИЯ ЗЕМЕЛЬНЫХ УЧАСТКОВ И ОБЪЕКТОВ КАПИТАЛЬНОГО СТРОИТЕЛЬСТВА							
1	2.1	Для индивидуального жилищного строительства	400	5000	50%	3 этажа	3 метра
2	2.3	Блокированная жилая застройка	80	3000	50%	3 этажа	3 метра; 0 метров – при примыкании к соседним зданиям
3	2.2	Для ведения личного подсобного хозяйства (приусадебный земельный участок)	300	5000	30%	3 этажа	3 метра
4	1.19	Сенокосение	600	50000	0%	не подлежат установлению	
5	1.20	Выпас сельскохозяйственных животных	300	50000	0%	не подлежат установлению	
6	3.1.1	Предоставление коммунальных услуг	не подлежит установлению	5000		не подлежат установлению	
7	3.1.2	Административные здания организаций, обеспечивающих предоставление коммунальных услуг	не подлежат установлению		60%	3 этажа	3 метра
8	3.2.2	Оказание социальной помощи населению	не подлежат установлению		60%	3 этажа	3 метра
9	3.2.3	Оказание услуг связи	не подлежат установлению		60%	3 этажа	3 метра
10	3.4.1	Амбулаторно-поликлиническое обслуживание	не подлежат установлению		60%	3 этажа	3 метра

№ п/п	Код ВРИ	Наименование ВРИ	Пределы (минимальные и (или) максимальные) размеры земельных участков, в том числе их площадь, м ²		Максимальный процент застройки в границах земельного участка	Пределное количество этажей или предельная высота зданий, строений, сооружений	Минимальные отступы от границ земельных участков в целях определения мест допустимого размещения зданий, строений, сооружений, за пределами которых запрещено строительство зданий, строений, сооружений
			min	max			
11	3.5.1	Дошкольное, начальное и среднее общее образование	не подлежат установлению			4 этажа	3 метра
12	3.6.2.	Парки культуры и отдыха	не подлежат установлению				
13	5.1.3	Площадки для занятий спортом	не подлежат установлению				
14	9.3	Историко-культурная деятельность	не подлежат установлению				
15	11.0	Водные объекты	не подлежат установлению				
16	11.1	Общее пользование водными объектами	не подлежат установлению				
17	12.0.1	Улично-дорожная сеть	не подлежат установлению				
18	12.0.2	Благоустройство территории	не подлежат установлению				
УСЛОВНО РАЗРЕШЕННЫЕ ВИДЫ ИСПОЛЬЗОВАНИЯ ЗЕМЕЛЬНЫХ УЧАСТКОВ И ОБЪЕКТОВ КАПИТАЛЬНОГО СТРОИТЕЛЬСТВА							
19	2.1.1	Малоэтажная многоквартирная жилая застройка	600	не подлежит установлению	45%	4 этажа	6 метров
20	2.7.1	Хранение автотранспорта	не подлежат установлению				
21	3.2.4	Общесития	600	не подлежит установлению	45%	4 этажа	6 метров
22	3.3	Бытовое обслуживание	200	5000	60%	3 этажа	3 метра
23	3.6.1	Объекты культурно-досуговой деятельности	200	5000	60%	3 этажа	3 метра
24	3.7.1	Осуществление религиозных обрядов	не подлежат установлению				3 метра
25	3.8.1	Государственное управление	не подлежат установлению		60%	4 этажа	3 метра
26	3.10.1	Амбулаторное ветеринарное обслуживание	200	5000	60%	3 этажа	3 метра
27	4.1	Целовое управление	не подлежат установлению		60%	4 этажа	3 метра
28	4.4	Магазины	200	5000	60%	3 этажа	3 метра
29	4.5	Банковская и страховая	не подлежат установлению		60%	3 этажа	3 метра

№ п/п	Код ВРИ	Наименование ВРИ	Пределыные (минимальные и (или) максимальные) размеры земельных участков, в том числе их площадь, м ²		Максимальный процент застройки в границах земельного участка	Пределное количество этажей или предельная высота зданий, строений, сооружений	Минимальные отступы от границ земельных участков в целях определения мест допустимого размещения зданий, строений, сооружений, за пределами которых запрещено строительство зданий, строений, сооружений
			min	max			
		деятельность					
30	4.6	Общественное питание	200	5000	50%	3 этажа	3 метра
31	4.7	Гостиничное обслуживание	600	не подлежит установлению	45%	4 этажа	6 метров
32	4.9	Служебные гаражи	не подлежит установлению	5000	60%	не подлежит установлению	3 метра
33	5.1.2	Обеспечение занятий спортом в помещениях	не подлежит установлению	установлению	45%	не подлежит установлению	3 метра
34	6.4	Пищевая промышленность	не подлежит установлению	5000	не подлежит установлению	15 метров	3 метра
35	8.3	Обеспечение внутреннего правопорядка	не подлежит установлению	установлению			3 метра
36	13.1	Ведение огородничества	100	4500	0%	не подлежат установлению	
37	13.2	Ведение садоводства	400	2000	30%	3 этажа	3 метра

Ограничения использования земельных участков и объектов капитального строительства, устанавливаемые в соответствии с законодательством Российской Федерации, определяются пунктом 22 настоящих Правил.

2. Градостроительные регламенты территориальных зон ОД/1, ОД/2

№ п/п	Код ВРИ	Наименование ВРИ	Предельные (минимальные и (или) максимальные) размеры земельных участков, в том числе их площадь, м ²		Максимальный процент застройки в границах земельного участка	Предельное количество этажей или предельная высота зданий, строений, сооружений	Минимальные отступы от границ земельных участков в целях определения мест допустимого размещения зданий, строений, сооружений, за пределами которых запрещено строительство зданий, строений, сооружений
			min	max			
ОСНОВНЫЕ ВИДЫ РАЗРЕШЕННОГО ИСПОЛЬЗОВАНИЯ ЗЕМЕЛЬНЫХ УЧАСТКОВ И ОБЪЕКТОВ КАПИТАЛЬНОГО СТРОИТЕЛЬСТВА							
1	3.1.1	Предоставление коммунальных услуг	не подлежит установлению	5000		не подлежат установлению	
2	3.1.2	Административные здания организаций, обеспечивающих предоставление коммунальных услуг	не подлежат установлению		60%	не подлежит установлению	3 метра
3	3.2.2	Оказание социальной помощи населению	не подлежат установлению		60%	не подлежит установлению	6 метров
4	3.2.3	Оказание услуг связи	не подлежат установлению		60%	не подлежит установлению	6 метров
5	3.2.4	Общежития	600	не подлежит установлению	45%	не подлежит установлению	6 метров
6	3.3	Бытовое обслуживание	200	не подлежит установлению	60%	не подлежит установлению	6 метров
7	3.4.1	Амбулаторно-поликлиническое обслуживание	не подлежат установлению			не подлежат установлению	6 метров
8	3.5.1	Дошкольное, начальное и среднее общее образование	не подлежат установлению			4 этажа	6 метров
9	3.6.1	Объекты культурно-досуговой деятельности	не подлежат установлению		60%	не подлежит установлению	6 метров
10	3.6.2.	Парки культуры и отдыха	не подлежат установлению				
11	3.7.1	Осуществление религиозных обрядов	не подлежат установлению				6 метров
12	3.7.2	Религиозное управление и образование	не подлежат установлению				6 метров

№ п/п	Код ВРИ	Наименование ВРИ	Предельные (минимальные и (или) максимальные) размеры земельных участков, в том числе их площадь, м ²		Максимальный процент застройки в границах земельного участка	Предельное количество этажей или предельная высота зданий, строений, сооружений	Минимальные отступы от границ земельных участков в целях определения мест допустимого размещения зданий, строений, сооружений, за пределами которых запрещено строительство зданий, строений, сооружений
			min	max			
13	3.8.1	Государственное управление	не подлежат установлению		60%	не подлежит установлению	6 метров
14	3.10.1	Амбулаторное ветеринарное обслуживание	не подлежат установлению		60%	3 этажа	3 метра
15	4.1	Деловое управление	не подлежат установлению		50%	не подлежит установлению	6 метров
16	4.2	Объекты торговли (торговые центры, торгово-развлекательные центры (комплексы))	2300	не подлежит установлению	40%	не подлежит установлению	6 метров
17	4.3	Рынки	не подлежат установлению		45%	не подлежит установлению	6 метров
18	4.4	Магазины	200	не подлежит установлению	60%	не подлежит установлению	3 метра
19	4.5	Банковская и страховая деятельность	не подлежат установлению		60%	не подлежит установлению	6 метров
20	4.6	Общественное питание	400	не подлежит установлению	50%	не подлежит установлению	6 метров
21	4.7	Гостиничное обслуживание	600	не подлежит установлению	45%	не подлежит установлению	6 метров
22	4.8.1	Развлекательные мероприятия	не подлежат установлению		45%	не подлежит установлению	6 метров
23	4.9	Служебные гаражи	не подлежат установлению				3 метра
24	4.10	Выставочно-ярмарочная деятельность	800	не подлежит установлению	45%	не подлежит установлению	6 метров
25	5.1.1	Обеспечение спортивно- зрелищных мероприятий	не подлежат установлению				6 метров
26	5.1.2	Обеспечение занятий спортом в помещениях	не подлежат установлению		45%	не подлежит установлению	6 метров

№ п/п	Код ВРИ	Наименование ВРИ	Предельные (минимальные и (или) максимальные) размеры земельных участков, в том числе их площадь, м ²		Максимальный процент застройки в границах земельного участка	Предельное количество этажей или предельная высота зданий, строений, сооружений	Минимальные отступы от границ земельных участков в целях определения мест допустимого размещения зданий, строений, сооружений, за пределами которых запрещено строительство зданий, строений, сооружений
			min	max			
27	5.1.3	Площадки для занятий спортом	не подлежат установлению				
28	5.1.4	Оборудованные площадки для занятий спортом	не подлежат установлению				3 метра
29	8.3	Обеспечение внутреннего правопорядка	не подлежат установлению				3 метра
30	9.3	Историко-культурная деятельность	не подлежат установлению				
31	12.0.1	Улично-дорожная сеть	не подлежат установлению				
32	12.0.2	Благоустройство территории	не подлежат установлению				
УСЛОВНО РАЗРЕШЕННЫЕ ВИДЫ ИСПОЛЬЗОВАНИЯ ЗЕМЕЛЬНЫХ УЧАСТКОВ И ОБЪЕКТОВ КАПИТАЛЬНОГО СТРОИТЕЛЬСТВА							
33	2.1	Для индивидуального жилищного строительства	300	1000	50%	3 этажа	3 метра
34	2.1.1	Малозэтажная многоквартирная жилая застройка	600	не подлежит установлению	45%	4 этажа	6 метров
35	2.2	Для ведения личного подсобного хозяйства (приусадебный земельный участок)	300	5000	40%	3 этажа	3 метра
36	2.3	Блокированная жилая застройка	80	3000	50%	3 этажа	3 метра; 0 метров – при примыкании к соседним зданиям
37	2.7.1	Хранение автотранспорта	не подлежат установлению				1 метр
38	4.9.1.3	Автомобильные мойки	не подлежат установлению			1 этаж	3 метра
39	6.4	Пищевая промышленность	400	5000	50%	15 метров	3 метра

Ограничения использования земельных участков и объектов капитального строительства, устанавливаемые в соответствии с законодательством Российской Федерации, определяются пунктом 22 настоящих Правил.

3. Градостроительные регламенты территориальных зон ИТ1/1, ИТ1/2, ИТ1

№ п/п	Код ВРИ	Наименование ВРИ	Предельные (минимальные и (или) максимальные) размеры земельных участков, в том числе их площадь, м ²		Максимальный процент застройки в границах земельного участка	Предельное количество этажей или предельная высота зданий, строений, сооружений	Минимальные отступы от границ земельных участков в целях определения мест допустимого размещения зданий, строений, сооружений, за пределами которых запрещено строительство зданий, строений, сооружений
			min	max			
ОСНОВНЫЕ ВИДЫ РАЗРЕШЕННОГО ИСПОЛЬЗОВАНИЯ ЗЕМЕЛЬНЫХ УЧАСТКОВ И ОБЪЕКТОВ КАПИТАЛЬНОГО СТРОИТЕЛЬСТВА							
1	7.2.1	Размещение автомобильных дорог	не подлежат установлению				
2	7.2.2	Обслуживание перевозок пассажиров	не подлежат установлению				3 метра
3	7.2.3	Стоянки транспорта общего пользования	не подлежат установлению				
4	3.1.1	Предоставление коммунальных услуг	не подлежат установлению				
5	12.0.1	Улично-дорожная сеть	не подлежат установлению				
6	12.0.2	Благоустройство территории	не подлежат установлению				
УСЛОВНО РАЗРЕШЕННЫЕ ВИДЫ ИСПОЛЬЗОВАНИЯ ЗЕМЕЛЬНЫХ УЧАСТКОВ И ОБЪЕКТОВ КАПИТАЛЬНОГО СТРОИТЕЛЬСТВА							
7	2.7.1	Хранение автотранспорта	не подлежат установлению				1 метр
8	4.9.1	Объекты дорожного сервиса	не подлежат установлению				3 метра

Ограничения использования земельных участков и объектов капитального строительства, устанавливаемые в соответствии с законодательством Российской Федерации, определяются пунктом 22 настоящих Правил.

4. Градостроительные регламенты территориальных зон СХ1/1, СХ1/2, СХ1/3

№ п/п	Код ВРИ	Наименование ВРИ	Предельные (минимальные и (или) максимальные) размеры земельных участков, в том числе их площадь, м ²		Максимальный процент застройки в границах земельного участка	Предельное количество этажей или предельная высота зданий, строений, сооружений	Минимальные отступы от границ земельных участков в целях определения мест допустимого размещения зданий, строений, сооружений, за пределами которых запрещено строительство зданий, строений, сооружений
			min	max			
ОСНОВНЫЕ ВИДЫ РАЗРЕШЕННОГО ИСПОЛЬЗОВАНИЯ ЗЕМЕЛЬНЫХ УЧАСТКОВ И ОБЪЕКТОВ КАПИТАЛЬНОГО СТРОИТЕЛЬСТВА							
1	1.2	Выращивание зерновых и иных сельскохозяйственных культур	не подлежат установлению				
2	1.3	Овощеводство	не подлежат установлению				
3	1.4	Выращивание тонизирующих, лекарственных, цветочных культур	не подлежат установлению				
4	1.5	Садоводство	не подлежат установлению				
5	1.12	Пчеловодство	не подлежат установлению				
6	1.16	Ведение личного подсобного хозяйства на полевых участках	не подлежат установлению				
7	1.17	Питомники	не подлежат установлению				
8	1.19	Сенокошение	не подлежат установлению				
9	1.20	Выпас сельскохозяйственных животных	не подлежат установлению				
10	3.1.1	Предоставление коммунальных услуг	не подлежат установлению				
11	11.0	Водные объекты	не подлежат установлению				
12	11.1	Общее пользование водными объектами	не подлежат установлению				
13	12.0	Земельные участки (территории) общего пользования	не подлежат установлению				
14	13.1	Ведение огородничества	100	4500	0%	не подлежат установлению	
УСЛОВНО РАЗРЕШЕННЫЕ ВИДЫ ИСПОЛЬЗОВАНИЯ ЗЕМЕЛЬНЫХ УЧАСТКОВ И ОБЪЕКТОВ КАПИТАЛЬНОГО СТРОИТЕЛЬСТВА							
15	1.15	Хранение и переработка сельскохозяйственной продукции	не подлежат установлению				3 метра

Ограничения использования земельных участков и объектов капитального строительства, устанавливаемые в соответствии с законодательством Российской Федерации, определяются пунктом 22 настоящих Правил.

5. Градостроительные регламенты территориальных зон СХ2/1, СХ2/2, СХ2/3

№ п/п	Код ВРИ	Наименование ВРИ	Предельные (минимальные и (или) максимальные) размеры земельных участков, в том числе их площадь, м ²		Максимальный процент застройки в границах земельного участка	Предельное количество этажей или предельная высота зданий, строений, сооружений	Минимальные отступы от границ земельных участков в целях определения мест допустимого размещения зданий, строений, сооружений, за пределами которых запрещено строительство зданий, строений, сооружений
			min	max			
ОСНОВНЫЕ ВИДЫ РАЗРЕШЕННОГО ИСПОЛЬЗОВАНИЯ ЗЕМЕЛЬНЫХ УЧАСТКОВ И ОБЪЕКТОВ КАПИТАЛЬНОГО СТРОИТЕЛЬСТВА							
1	1.1	Растениеводство	не подлежат установлению				
2	1.12	Пчеловодство	не подлежат установлению				
3	1.15	Хранение и переработка сельскохозяйственной продукции	не подлежат установлению				3 метра
4	1.16	Ведение личного подсобного хозяйства на полевых участках	не подлежат установлению				
5	1.17	Питомники	не подлежат установлению				
6	1.18	Обеспечение сельскохозяйственного производства	не подлежат установлению				3 метра
7	3.1.1	Предоставление коммунальных услуг	не подлежат установлению				
8	4.1	Деловое управление	не подлежат установлению		50%	не подлежит установлению	3 метра
9	4.4	Магазины	не подлежат установлению 5000		50%	не подлежит установлению	3 метра
10	4.9.1.1	Заправка транспортных средств	не подлежат установлению			1 этаж	3 метра
11	6.9	Склад	не подлежат установлению		60%	не подлежит установлению	3 метра

№ п/п	Код ВРИ	Наименование ВРИ	Пределы (минимальные и (или) максимальные) размеры земельных участков, в том числе их площадь, м ²		Максимальный процент застройки в границах земельного участка	Пределное количество этажей или предельная высота зданий, строений, сооружений	Минимальные отступы от границ земельных участков в целях определения мест допустимого размещения зданий, строений, сооружений, за пределами которых запрещено строительство зданий, строений, сооружений
			min	max			
12	6.9.1	Складские площадки	не подлежат установлению				
13	8.3	Обеспечение внутреннего правопорядка	не подлежат установлению				3 метра
14	12.0	Земельные участки (территории) общего пользования	не подлежат установлению				
УСЛОВНО РАЗРЕШЕННЫЕ ВИДЫ ИСПОЛЬЗОВАНИЯ ЗЕМЕЛЬНЫХ УЧАСТКОВ И ОБЪЕКТОВ КАПИТАЛЬНОГО СТРОИТЕЛЬСТВА							
15	1.7	Животноводство	не подлежат установлению				3 метра
16	6.4	Пищевая промышленность	не подлежат установлению				3 метра

Ограничения использования земельных участков и объектов капитального строительства, устанавливаемые в соответствии с законодательством Российской Федерации, определяются пунктом 22 настоящих Правил.

6. Градостроительный регламент территориальной зоны СХЗ/З

№ п/п	Код ВРИ	Наименование ВРИ	Предельные (минимальные и (или) максимальные) размеры земельных участков, в том числе их площадь, м ²		Максимальный процент застройки в границах земельного участка	Предельное количество этажей или предельная высота зданий, строений, сооружений	Минимальные отступы от границ земельных участков в целях определения мест допустимого размещения зданий, строений, сооружений, за пределами которых запрещено строительство зданий, строений, сооружений
			min	max			
ОСНОВНЫЕ ВИДЫ РАЗРЕШЕННОГО ИСПОЛЬЗОВАНИЯ ЗЕМЕЛЬНЫХ УЧАСТКОВ И ОБЪЕКТОВ КАПИТАЛЬНОГО СТРОИТЕЛЬСТВА							
1	1.2	Выращивание зерновых и иных сельскохозяйственных культур	не подлежат установлению				
2	1.3	Овощеводство	не подлежат установлению				
3	1.4	Выращивание тонизирующих, лекарственных, цветочных культур	не подлежат установлению				
4	1.12	Пчеловодство	не подлежат установлению				
5	1.16	Ведение личного подсобного хозяйства на полевых участках	не подлежат установлению				
6	1.19	Сенокосение	не подлежат установлению				
7	1.20	Выпас сельскохозяйственных животных	не подлежат установлению				
8	3.1.1	Предоставление коммунальных услуг	не подлежат установлению				
9	12.0	Земельные участки (территории) общего пользования	не подлежат установлению				
10	12.0.1	Улично-дорожная сеть	не подлежат установлению				
11	12.0.2	Благоустройство территории	не подлежат установлению				
12	13.1	Ведение огородничества	100	4500	0%	не подлежат установлению	
УСЛОВНО РАЗРЕШЕННЫЕ ВИДЫ ИСПОЛЬЗОВАНИЯ ЗЕМЕЛЬНЫХ УЧАСТКОВ И ОБЪЕКТОВ КАПИТАЛЬНОГО СТРОИТЕЛЬСТВА							
13	1.15	Хранение и переработка сельскохозяйственной продукции	не подлежат установлению				3 метра

Ограничения использования земельных участков и объектов капитального строительства, устанавливаемые в соответствии с законодательством Российской Федерации, определяются пунктом 22 настоящих Правил.

7. Градостроительный регламент территориальной зоны Р1/1

№ п/п	Код ВРИ	Наименование ВРИ	Предельные (минимальные и (или) максимальные) размеры земельных участков, в том числе их площадь, м ²		Максимальный процент застройки в границах земельного участка	Предельное количество этажей или предельная высота зданий, строений, сооружений	Минимальные отступы от границ земельных участков в целях определения мест допустимого размещения зданий, строений, сооружений, за пределами которых запрещено строительство зданий, строений, сооружений
			min	max			
ОСНОВНЫЕ ВИДЫ РАЗРЕШЕННОГО ИСПОЛЬЗОВАНИЯ ЗЕМЕЛЬНЫХ УЧАСТКОВ И ОБЪЕКТОВ КАПИТАЛЬНОГО СТРОИТЕЛЬСТВА							
1	3.6.2.	Парки культуры и отдыха	не подлежат установлению				
2	5.1.3	Площадки для занятий спортом	не подлежат установлению				
3	9.1	Охрана природных территорий	не подлежат установлению				
4	9.3	Историко-культурная деятельность	не подлежат установлению				
5	12.0.2	Благоустройство территории	не подлежат установлению				
6	3.1.1	Предоставление коммунальных услуг	не подлежат установлению				
УСЛОВНО РАЗРЕШЕННЫЕ ВИДЫ ИСПОЛЬЗОВАНИЯ ЗЕМЕЛЬНЫХ УЧАСТКОВ И ОБЪЕКТОВ КАПИТАЛЬНОГО СТРОИТЕЛЬСТВА							
7	3.6.1	Объекты культурно-досуговой деятельности	200	3000	45%	не подлежит установлению	3 метра
8	3.7.1	Осуществление религиозных обрядов	не подлежат установлению				3 метра
9	4.6	Общественное питание	200	1000	50%	не подлежит установлению	3 метра
10	4.8.1	Развлекательные мероприятия	200	3000	45%	не подлежит установлению	3 метра
11	5.1.4	Оборудованные площадки для занятий спортом	не подлежат установлению				3 метра

Ограничения использования земельных участков и объектов капитального строительства, устанавливаемые в соответствии с законодательством Российской Федерации, определяются пунктом 22 настоящих Правил.

8. Градостроительный регламент территориальной зоны P2/2

№ п/п	Код ВРИ	Наименование ВРИ	Предельные (минимальные и (или) максимальные) размеры земельных участков, в том числе их площадь, м ²		Максимальный процент застройки в границах земельного участка	Предельное количество этажей или предельная высота зданий, строений, сооружений	Минимальные отступы от границ земельных участков в целях определения мест допустимого размещения зданий, строений, сооружений, за пределами которых запрещено строительство зданий, строений, сооружений
			min	max			
ОСНОВНЫЕ ВИДЫ РАЗРЕШЕННОГО ИСПОЛЬЗОВАНИЯ ЗЕМЕЛЬНЫХ УЧАСТКОВ И ОБЪЕКТОВ КАПИТАЛЬНОГО СТРОИТЕЛЬСТВА							
1	5.2	Природно-познавательный туризм	не подлежат установлению				
2	5.2.1	Туристическое обслуживание	не подлежат установлению		45%	3 этажа	3 метра
3	9.1	Охрана природных территорий	не подлежат установлению				
4	9.2	Курортная деятельность	не подлежат установлению		45%	3 этажа	3 метра
5	9.2.1	Санаторная деятельность	не подлежат установлению		45%	3 этажа	3 метра
6	11.1	Общее пользование водными объектами	не подлежат установлению				
7	12.0.2	Благоустройство территории	не подлежат установлению				
УСЛОВНО РАЗРЕШЕННЫЕ ВИДЫ ИСПОЛЬЗОВАНИЯ ЗЕМЕЛЬНЫХ УЧАСТКОВ И ОБЪЕКТОВ КАПИТАЛЬНОГО СТРОИТЕЛЬСТВА							
8	3.1.1	Предоставление коммунальных услуг	не подлежат установлению				
9	4.4	Магазины	200	1000	60%	3 этажа	3 метра
10	4.6	Общественное питание	200	1000	50%	не подлежит установлению	3 метра
11	5.1.7	Спортивные базы	не подлежат установлению		25%	3 этажа	3 метра
12	5.3	Охота и рыбалка	не подлежат установлению				
13	5.4	Причалы для маломерных судов	не подлежат установлению			2 этажа	3 метра

Ограничения использования земельных участков и объектов капитального строительства, устанавливаемые в соответствии с законодательством Российской Федерации, определяются пунктом 22 настоящих Правил.

В отношении части земельных участков, расположенных в границах ООПТ - памятник природы областного значения «Белая горка», правовой режим использования определяется постановлением правительства Воронежской области от 25.03.2013 № 222 «Об утверждении границ и режимов особой охраны территорий отдельных памятников природы областного значения» в соответствии с Федеральным законом от 14.03.1995 № 33-ФЗ «Об особо охраняемых природных территориях».

9. Градостроительные регламенты территориальных зон СН1/1, СН1/2, СН1/3

№ п/п	Код ВРИ	Наименование ВРИ	Пределы (минимальные и (или) максимальные) размеры земельных участков, в том числе их площадь, м ²		Максимальный процент застройки в границах земельного участка	Пределное количество этажей или предельная высота зданий, строений, сооружений	Минимальные отступы от границ земельных участков в целях определения мест допустимого размещения зданий, строений, сооружений, за пределами которых запрещено строительство зданий, строений, сооружений
			min	max			
ОСНОВНЫЕ ВИДЫ РАЗРЕШЕННОГО ИСПОЛЬЗОВАНИЯ ЗЕМЕЛЬНЫХ УЧАСТКОВ И ОБЪЕКТОВ КАПИТАЛЬНОГО СТРОИТЕЛЬСТВА							
1	12.1	Ритуальная деятельность	не подлежит установлению	400000	не подлежат установлению	3 метра	
2	9.3	Историко-культурная деятельность	не подлежат установлению				
3	12.0	Земельные участки (территории) общего пользования	не подлежат установлению				
4	3.1.1	Предоставление коммунальных услуг	не подлежат установлению				
УСЛОВНО РАЗРЕШЕННЫЕ ВИДЫ ИСПОЛЬЗОВАНИЯ ЗЕМЕЛЬНЫХ УЧАСТКОВ И ОБЪЕКТОВ КАПИТАЛЬНОГО СТРОИТЕЛЬСТВА							
5	3.7.1	Осуществление религиозных обрядов	не подлежат установлению			3 метра	

Ограничения использования земельных участков и объектов капитального строительства, устанавливаемые в соответствии с законодательством Российской Федерации, определяются пунктом 22 настоящих Правил.

22. Ограничения использования земельных участков и объектов капитального строительства, устанавливаемые в соответствии с законодательством Российской Федерации

1. На территории Суходонецкого сельского поселения Богучарского муниципального района Воронежской области располагаются следующие зоны с особыми условиями использования территории:

- 1) защитная зона объекта культурного наследия;
- 2) охранный зона объектов электроэнергетики (объектов электросетевого хозяйства и объектов по производству электрической энергии);
- 3) охранный зона трубопроводов (газопроводов, нефтепроводов и нефтепродуктопроводов, аммиакопроводов);
- 4) охранный зона линий и сооружений связи;
- 5) водоохранная зона;
- 6) прибрежная защитная полоса;
- 7) зоны санитарной охраны источников питьевого и хозяйственно-бытового водоснабжения, а также устанавливаемые в случаях, предусмотренных Водным кодексом Российской Федерации, в отношении подземных водных объектов зоны специальной охраны;
- 8) зоны затопления и подтопления;
- 9) санитарно-защитная зона;

10) охранная зона пунктов государственной геодезической сети, государственной нивелирной сети и государственной гравиметрической сети.

2. Ограничения для зон с особыми условиями использования территории установлены в соответствии с действующими нормативами.

№ п/п	Вид зоны	Ограничения в использовании земельных участков и объектов капитального строительства	Основания установления ограничений
1	Защитная зона объекта культурного наследия	Запрещается строительство объектов капитального строительства и их реконструкция, связанная с изменением их параметров (высоты, количества этажей, площади), за исключением строительства и реконструкции линейных объектов.	Приказ управления по охране объектов культурного наследия Воронежской области от 01.09.2020 № 71-01-07/461 «Об утверждении графического описания местоположения границ (с перечнем координат характерных точек этих границ) защитных зон объектов культурного наследия, расположенных на территории Воронежской области»
2	Охранная зона объектов электроэнергетики (объектов электросетевого хозяйства и объектов по производству электрической энергии)	<p>1. В охранных зонах объектов электросетевого хозяйства, размещенных на земельных участках, запрещается осуществлять любые действия, которые могут нарушить безопасную работу объектов электросетевого хозяйства, в том числе привести к их повреждению или уничтожению, и (или) повлечь причинение вреда жизни, здоровью граждан и имуществу физических или юридических лиц, а также повлечь нанесение экологического ущерба и возникновение пожаров, в том числе:</p> <ul style="list-style-type: none"> - набрасывать на провода и опоры воздушных линий электропередачи посторонние предметы, а также подниматься на опоры воздушных линий электропередачи; - размещать любые объекты и предметы (материалы) в пределах созданных в соответствии с требованиями нормативно-технических документов проходов и подъездов для доступа к объектам электросетевого хозяйства, а также проводить любые работы и возводить сооружения, которые могут препятствовать доступу к объектам электросетевого хозяйства, без создания необходимых для такого доступа проходов и подъездов; 	<p>Постановление Правительства Российской Федерации от 24.02.2009 № 160 «О порядке установления охранных зон объектов электросетевого хозяйства и особых условий использования земельных участков, расположенных в границах таких зон»</p> <p>Постановление Правительства Российской Федерации от 18.11.2013 № 1033 «О порядке установления охранных зон объектов по производству электрической энергии и особых условий использования земельных участков, расположенных в границах таких зон»</p>

	<p>- находиться в пределах огороженной территории и помещениях распределительных устройств и подстанций, открывать двери и люки распределительных устройств и подстанций, производить переключения и подключения в электрических сетях (указанное требование не распространяется на работников, занятых выполнением разрешённых в установленном порядке работ), разводить огонь в пределах охраняемых зон вводных и распределительных устройств, подстанций, воздушных линий электропередачи, а также в охраняемых зонах кабельных линий электропередачи;</p> <p>- размещать свалки;</p> <p>- производить работы ударными механизмами, сбрасывать тяжести массой свыше 5 тонн, производить сброс и слив едких и коррозионных веществ и горюче-смазочных материалов (в охраняемых зонах подземных кабельных линий электропередачи).</p> <p>2. Для объектов электросетевого хозяйства напряжением свыше 1000 вольт, помимо действий, предусмотренных пунктом 1, запрещается:</p> <ul style="list-style-type: none"> - складировать или размещать хранилища любых, в том числе горюче-смазочных материалов; - размещать детские и спортивные площадки, стадионы, рынки, торговые точки, полевые станы, загоны для скота, гаражи и стоянки всех видов машин и механизмов, проводить любые мероприятия, связанные с большим скоплением людей, не занятых выполнением разрешённых в установленном порядке работ (в охраняемых зонах воздушных линий электропередачи); - использовать (запускать) любые летательные аппараты, в том числе воздушных змеев, спортивные модели летательных аппаратов (в охраняемых зонах воздушных линий электропередачи); - бросать якоря с судов и осуществлять их проход с отганными якорями, цепями, лотами, волокушами и тралями (в охраняемых зонах подводных кабельных линий электропередачи); - осуществлять проход судов с поднятыми стрелами кранов и других механизмов (в охраняемых зонах воздушных линий электропередачи).
--	---

	<p>3. Без письменного решения о согласовании сетевой организации запрещается:</p> <ul style="list-style-type: none"> - строительство, капитальный ремонт, реконструкция или снос зданий и сооружений; - горные, взрывные, мелиоративные работы, в том числе связанные с временным затоплением земель; - посадка и вырубка деревьев и кустарников; - дноуглубительные, землечерпальные и погрузочно-разгрузочные работы, добыча рыбы, других водных животных и растений придонными орудиями лова, устройство водопоев, колка и заготовка льда (в охранных зонах подводных кабельных линий электропередачи); - проход судов, у которых расстояние по вертикали от верхнего крайнего габарита с грузом или без груза до нижней точки провеса проводов переходов воздушных линий электропередачи через водоёмы менее минимально допустимого расстояния, в том числе с учётом максимального уровня подъёма воды при паводке; - проезд машин и механизмов, имеющих общую высоту с грузом или без груза от поверхности дороги более 4,5 метра (в охранных зонах воздушных линий электропередачи); - земляные работы на глубине более 0,3 метра (на вспахиваемых землях на глубине более 0,45 метра), а также планировка грунта (в охранных зонах подземных кабельных линий электропередачи); - полив сельскохозяйственных культур в случае, если высота струи воды может составить свыше 3 метров (в охранных зонах воздушных линий электропередачи); - полевые сельскохозяйственные работы с применением сельскохозяйственных машин и оборудования высотой более 4 метров (в охранных зонах воздушных линий электропередачи) или полевые сельскохозяйственные работы, связанные с вспашкой земли (в охранных зонах кабельных линий электропередачи). <p>4. Для объектов электросетевого хозяйства напряжением до 1000 вольт, помимо действий, предусмотренных пунктом 3, без письменного решения о согласовании сетевых организаций запрещается:</p> <ul style="list-style-type: none"> - размещать детские и спортивные площадки, стадионы, рынки, 	
--	---	--

	<p>торговые точки, полевые станы, загоны для скота, гаражи и стоянки всех видов машин и механизмов, садовые, огородные земельные участки и иные объекты недвижимости, расположенные в границах территории ведения гражданами садоводства или огородничества для собственных нужд объектов жилищного строительства, в том числе индивидуального (в охранных зонах воздушных линий электропередачи);</p> <ul style="list-style-type: none"> - складировать или размещать хранилища любых, в том числе горюче-смазочных материалов; - устраивать причалы для стоянки судов, барж и плавучих кранов, бросать якоря с судов и осуществлять их проход с отданными якорями, цепями, лотами, волокушами и тралами (в охранных зонах подводных кабельных линий электропередачи). 	
	<p>5. В охранных зонах объектов по производству электрической энергии запрещается осуществлять действия, которые могут нарушить безопасную работу объектов, в том числе привести к их повреждению или уничтожению и (или) повлечь причинение вреда жизни, здоровью граждан и имуществу физических или юридических лиц, а также нанесение вреда окружающей среде и возникновение пожаров и чрезвычайных ситуаций, а именно:</p> <ul style="list-style-type: none"> - убирать, перемещать, засыпать и повреждать предупреждающие знаки; - размещать кладбища, скотомогильники, захоронения отходов производства и потребления, радиоактивных, химических, взрывчатых, токсичных, отравляющих и ядовитых веществ; - производить сброс и слив едких и коррозионных веществ, в том числе растворов кислот, щелочей и солей, а также горюче-смазочных материалов; - разводить огонь и размещать какие-либо открытые или закрытые источники огня; - проводить работы, размещать объекты и предметы, возводить сооружения, которые могут препятствовать доступу к объектам, без создания необходимых для такого доступа проходов и подъездов; - производить работы ударными механизмами, сбрасывать тяжести массой свыше 5 тонн; - складировать любые материалы, в том числе взрывоопасные, 	

		<p>пожароопасные и горюче-смазочные.</p> <p>6. Без письменного согласования владельцев объектов по производству электрической энергии запрещается:</p> <ul style="list-style-type: none"> - размещать детские и спортивные площадки, стадионы, рынки, торговые точки, полевые станы, загоны для скота, гаражи и стоянки всех видов машин и механизмов; - проводить любые мероприятия, связанные с пребыванием людей, не занятых выполнением работ, разрешенных в установленном порядке; - осуществлять горные, взрывные, мелиоративные работы, в том числе связанные с временным затоплением земель. 	
3	<p>Охранная зона трубопроводов (газопроводов, нефтепроводов и нефтепродуктопроводов, аммиакопроводов)</p>	<p>1. В охранных зонах трубопроводов запрещается производить всякого рода действия, могущие нарушить нормальную эксплуатацию трубопроводов либо привести к их повреждению, в частности:</p> <ul style="list-style-type: none"> - перемещать, засыпать и ломать опознавательные и сигнальные знаки, контрольно - измерительные пункты; - открывать люки, калитки и двери необслуживаемых усилительных пунктов кабельной связи, ограждений узлов линейной арматуры, станций катодной и дренажной защиты, линейных и смотровых колодцев и других линейных устройств, открывать и закрывать краны и задвижки, отключать или включать средства связи, энергооборудования и телемеханики трубопроводов; - удалять всякого рода свалки, выливать растворы кислот, солей и щелочей; - разрушать берегоукрепительные сооружения, водопропускные устройства, земляные и иные сооружения (устройства), предохраняющие трубопроводы от разрушения, а прилегающую территорию и окружающую местность - от аварийного разлива транспортируемой продукции; - бросать якоря, проходить с огдынными якорями, цепями, лотами, волокушами и тралами, производить дноуглубительные и землечерпальные работы; - разводить огонь и размещать какие-либо открытые или закрытые источники огня. 	<p>Федеральный закон от 31.03.1999 № 69-ФЗ «О газоснабжении в Российской Федерации»</p> <p>«Правила охраны магистральных трубопроводов», утвержденные Минтопэнерго России 29.04.1992, постановлением Госгортехнадзора России от 22.04.1992 № 9</p> <p>Постановление Госгортехнадзора России от 23.11.1994 № 61 «О распространении «Правил охраны магистральных трубопроводов» на магистральные аммиакопроводы»</p> <p>Постановление Правительства Российской Федерации от 08.09.2017 № 1083 «Об утверждении Правил охраны магистральных газопроводов и о внесении изменений в Положение о представлении в федеральный орган исполнительной власти (его территориальные органы), уполномоченный Правительством Российской Федерации на осуществление государственного кадастрового учета, ведение Единого</p>

	<p>2. В охранных зонах трубопроводов без письменного разрешения предприятий трубопроводного транспорта запрещается:</p> <ul style="list-style-type: none"> - возводить любые постройки и сооружения; на расстоянии ближе 1000 м от оси аммиакопровода запрещается: строить коллективные сады с жилыми домами, устраивать массовые спортивные соревнования, соревнования с участием зрителей, купания, массовый отдых людей, любительское рыболовство, расположение временных полевых жилищ и станов любого назначения, загоны для скота; - высаживать деревья и кустарники всех видов, складировать корма, удобрения, материалы, сено и солому, располагать конюшни, содержать скот, выделять рыбопромысловые участки, производить добычу рыбы, а также водных животных и растений, устраивать водопой, производить колку и заготовку льда; - сооружать проезды и переезды через трассы трубопроводов, устраивать стоянки автомобильного транспорта, тракторов и механизмов, размещать сады и огороды; - производить мелиоративные земляные работы, сооружать оросительные и осушительные системы; - производить всякого рода открытые и подземные, горные, строительные, монтажные и взрывные работы, планировку грунта. <p>3. В охранных зонах магистральных газопроводов запрещается:</p> <ul style="list-style-type: none"> - перемещать, насыпать, повреждать и разрушать контрольно-измерительные и контрольно-диагностические пункты, предупредительные надписи, опознавательные и сигнальные знаки местонахождения магистральных газопроводов; - открывать двери и люки необслуживаемых усиленных пунктов на кабельных линиях связи, калитки ограждений узлов линейной арматуры, двери установок электрохимической защиты, люки линейных и смотровых колодцев, открывать и закрывать краны, задвижки, отключать и включать средства связи, энергооборудования, устройства телемеханики магистральных газопроводов; - устраивать свалки, осуществлять сброс и слив едких и коррозионно-агрессивных веществ и горюче-смазочных материалов; - складировать любые материалы, в том числе горюче-смазочные, или размещать хранилища любых материалов; 	<p>государственного реестра недвижимости и предоставления сведений, содержащихся в Едином государственном реестре недвижимости, федеральными органами исполнительной власти, органами государственной власти субъектов Российской Федерации и органами местного самоуправления дополнительных сведений, воспроизводимых на публичных кадастровых картах»</p> <p>Постановление Правительства Российской Федерации от 20.11.2000 № 878 «Об утверждении Правил охраны газораспределительных сетей»</p>
--	---	---

	<ul style="list-style-type: none"> - повреждать берегозащитные, водовыпускные сооружения, земляные и иные сооружения (устройства), предохраняющие магистральный газопровод от разрушения; - осуществлять постановку судов и плавучих объектов на якорь, добычу морских млекопитающих, рыболовство придонными орудиями добычи (вылова) водных биологических ресурсов, плавание с выправленной якорь-цепью; - проводить дноуглубительные и другие работы, связанные с изменением дна и берегов водных объектов, за исключением работ, необходимых для технического обслуживания объекта магистрального газопровода; - проводить работы с использованием ударно-импульсных устройств и вспомогательных механизмов, сбрасывать грузы; - осуществлять рекреационную деятельность (кроме деятельности по размещению туристских стоянок), разводить костры и размещать источники огня; - огораживать и перегораживать охранные зоны; - размещать какие-либо здания, строения, сооружения, не относящиеся к объектам, указанным в пункте 2 Правил, за исключением объектов, указанных в подпунктах «д» – «к» и «м» пункта 6 Правил, утвержденных Постановлением Правительства Российской Федерации от 08.09.2017 № 1083; - осуществлять несанкционированное подключение (присоединение) к магистральному газопроводу. 	
	<p>4. В охранных зонах магистральных газопроводов без письменного разрешения собственника магистрального газопровода или организации, эксплуатирующей магистральный газопровод не допускается:</p> <ul style="list-style-type: none"> - проведение горных, взрывных, строительных, монтажных, мелиоративных работ, в том числе работ, связанных с затоплением земель; - осуществление посадки и вырубки деревьев и кустарников; - проведение погрузочно-разгрузочных работ, устройство водопоев скота, колка и заготовка льда; - проведение земляных работ на глубине более чем 0,3 метра, планировка грунта; 	

	<ul style="list-style-type: none"> - сооружение запруд на реках и ручьях; - складирование кормов, удобрений, сена, соломы, размещение полевых станков и загонов для скота; - размещение туристских стоянок; - размещение гаражей, стоянок и парковок транспортных средств; - сооружение переездов через магистральные газопроводы; - прокладка инженерных коммуникаций; - проведение инженерных изысканий, связанных с бурением скважин и устройством шурфов; - устройство причалов для судов и пляжей; - проведение работ на объектах транспортной инфраструктуры, находящихся на территории охранной зоны; - проведение работ, связанных с временным затоплением земель, не относящихся к землям сельскохозяйственного назначения. 	
	<p>5. В границах охранной зоны газораспределительных сетей запрещается:</p> <ul style="list-style-type: none"> - строить объекты жилищно-гражданского и производственного назначения; - сносить и реконструировать мосты, коллекторы, автомобильные и железные дороги с расположенными на них газораспределительными сетями без предварительного выноса этих газопроводов по согласованию с эксплуатационными организациями; - разрушать берегоукрепительные сооружения, водопропускные устройства, земляные и иные сооружения, предохраняющие газораспределительные сети от разрушений; - перемещать, повреждать, засыпать и уничтожать опознавательные знаки, контрольно-измерительные пункты и другие устройства газораспределительных сетей; - устраивать свалки и склады, разливать растворы кислот, солей, щелочей и других химически активных веществ; - огораживать и перегораживать охранные зоны, препятствовать доступу персонала эксплуатационных организаций к газораспределительным сетям, проведению обслуживания и устранению повреждений газораспределительных сетей; - разводить огонь и размещать источники огня; 	

		<ul style="list-style-type: none"> - рыть погребя, копать и обрабатывать почву сельскохозяйственными и мелiorативными орудиями и механизмами на глубину более 0,3 метра; - открывать калитки и двери газорегуляторных пунктов, станций катодной и дренажной защиты, локи подземных колодцев, включать или отключать электроснабжение средств связи, освещения и систем телемеханики; - набрасывать, приставлять и привязывать к опорам и надземным газопроводам, ограждениям и зданиям газораспределительных сетей посторонние предметы, лестницы, влезать на них; - самовольно подключаться к газораспределительным сетям. 	
4	<p>Охранная зона линий и сооружений связи</p>	<p>В пределах охранной зоны подземной кабельной линии связи или линии радиофикации запрещается:</p> <ul style="list-style-type: none"> - раскопка грунта при помощи ударных инструментов (ломов, кирк, клиньев и пневматических инструментов); - разработка мерзлого грунта с применением ударных механизмов. <p>Без письменного согласия и присутствия представителей предприятий, эксплуатирующих линии связи и линии радиофикации, запрещается:</p> <ul style="list-style-type: none"> - осуществлять всякого рода строительные, монтажные и взрывные работы, планировку грунта землеройными механизмами (за исключением зон песчаных барханов) и земляные работы (за исключением вспашки на глубину не более 0,3 метра); - производить геолого-съёмочные, поисковые, геодезические и другие изыскательские работы, которые связаны с бурением скважин, шурфованием, взятием проб грунта, осуществлением взрывных работ; - производить посадку деревьев, располагать полевые станы, содержать скот, складировать материалы, корма и удобрения, жечь костры, устраивать стрельбища; - устраивать проезды и стоянки автотранспорта, тракторов и механизмов, провозить негабаритные грузы под проводами воздушных линий связи и линий радиофикации, строить каналы (арьки), устраивать заграждения и другие препятствия; - устраивать причалы для стоянки судов, барж и плавучих кранов, производить погрузочно-разгрузочные, подводно-технические, 	<p>Постановление Правительства Российской Федерации от 09.06.1995 № 578 «Об утверждении Правил охраны линий и сооружений связи Российской Федерации»</p>

	<p>дноуглубительные и землечерпательные работы, выделять рыбопромысловые участки, производить добычу рыбы, других водных животных, а также водных растений придонными орудиями лова, устраивать водопой, производить колку и заготовку льда. Судам и другим плавучим средствам запрещается бросать якоря, проходить с отданными якорями, цепями, лотами, волокушами и тралями;</p> <ul style="list-style-type: none">- производить строительство и реконструкцию линий электропередач, радиостанций и других объектов, излучающих электромагнитную энергию и оказывающих опасное воздействие на линии связи и линии радиофикации;- производить защиту подземных коммуникаций от коррозии без учета проходящих подземных кабельных линий связи. <p>Запрещается производить всякого рода действия, которые могут нарушить нормальную работу линий связи и линий радиофикации, в частности:</p> <ul style="list-style-type: none">- производить снос и реконструкцию зданий и мостов, осуществлять переустройство коллекторов, туннелей метрополитена и железных дорог, где проложены кабели связи, установлены столбы воздушных линий связи и линий радиофикации, размещены технические сооружения радиорелейных станций, кабельные ящики и распределительные коробки, без предварительного выноса заказчиками (застройщиками) линий и сооружений связи, линий и сооружений радиофикации по согласованию с предприятиями, в ведении которых находятся эти линии и сооружения;- производить засыпку трасс подземных кабельных линий связи, устраивать на этих трассах временные склады, стоки химически активных веществ и свалки промышленных, бытовых и прочих отходов, ломать замерные, сигнальные, предупредительные знаки и телефонные колодцы;- открывать двери и люки необслуживаемых усилительных и регенерационных пунктов (наземных и подземных) и радиорелейных станций, кабельных колодцев телефонной канализации, распределительных шкафов и кабельных ящиков, а также подключаться к линиям связи (за исключением лиц, обслуживающих эти линии);
--	--

	<p>- огораживать трассы линий связи, препятствуя свободному доступу к ним технического персонала;</p> <p>- самовольно подключаться к абонентской телефонной линии и линии радиофикации в целях пользования услугами связи;</p> <p>- совершать иные действия, которые могут причинить повреждение сооружениям связи и радиофикации (повреждать опоры и арматуру воздушных линий связи, обрывать провода, набрасывать на них посторонние предметы и другое).</p>	
5	<p>Водоохранная зона</p> <p>В границах водоохранной зоны запрещается:</p> <ul style="list-style-type: none"> - использование сточных вод в целях регулирования плодородия почв; - размещение кладбищ, скотомогильников, объектов размещения отходов производства и потребления, химических, взрывчатых, токсичных, отравляющих и ядовитых веществ, пунктов захоронения радиоактивных отходов, а также загрязнение территории загрязняющими веществами, предельно допустимые концентрации которых в водах водных объектов рыбохозяйственного значения не установлены; - осуществление авиационных мер по борьбе с вредными организмами; - движение и стоянка транспортных средств (кроме специальных транспортных средств), за исключением их движения по дорогам и стоянки на дорогах и в специально оборудованных местах, имеющих твердое покрытие; - строительство и реконструкция автозаправочных станций, складов горюче-смазочных материалов (за исключением случаев, если автозаправочные станции, склады горюче-смазочных материалов размещены на территориях портов, инфраструктуры внутренних водных путей, в том числе баз (сооружений) для стоянки маломерных судов, объектов органов федеральной службы безопасности), станций технического обслуживания, используемых для технического осмотра и ремонта транспортных средств, осуществление мойки транспортных средств; - хранение пестицидов и агрохимикатов (за исключением хранения агрохимикатов в специализированных хранилищах на территориях морских портов за пределами границ прибрежных защитных полос), применение пестицидов и агрохимикатов; 	Водный кодекс Российской Федерации

		<p>- сброс сточных, в том числе дренажных, вод; - разведка и добыча общераспространенных полезных ископаемых (за исключением случаев, если разведка и добыча общераспространенных полезных ископаемых осуществляются пользователями недр, осуществляющими разведку и добычу иных видов полезных ископаемых, в границах предоставленных им в соответствии с законодательством Российской Федерации о недрах горных отводов и (или) геологических отводов на основании утвержденного технического проекта в соответствии со ст. 19.1 Закона Российской Федерации от 21 февраля 1992 года № 2395-1 «О недрах»).</p>	
6	Прибрежная защитная полоса	<p>В границах прибрежных защитных полос запрещается:</p> <ul style="list-style-type: none"> - использование сточных вод в целях регулирования плодородия почв; - размещение кладбищ, скотомогильников, объектов размещения отходов производства и потребления, химических, взрывчатых, токсичных, отравляющих и ядовитых веществ, пунктов захоронения радиоактивных отходов, а также загрязнение территории загрязняющими веществами, предельно допустимые концентрации которых в водах водных объектов рыбохозяйственного значения не установлены; - осуществление авиационных мер по борьбе с вредными организмами; - движение и стоянка транспортных средств (кроме специальных транспортных средств), за исключением их движения по дорогам и стоянки на дорогах и в специально оборудованных местах, имеющих твердое покрытие; - строительство и реконструкция автозаправочных станций, складов горюче-смазочных материалов (за исключением случаев, если автозаправочные станции, склады горюче-смазочных материалов размещены на территориях портов, инфраструктуры внутренних водных путей, в том числе баз (сооружений) для стоянки маломерных судов, объектов органов федеральной службы безопасности), станций технического обслуживания, используемых для технического осмотра и ремонта транспортных средств, осуществление мойки транспортных средств; - хранение пестицидов и агрохимикатов (за исключением хранения 	Водный кодекс Российской Федерации

		<p>агрозимикатов в специализированных хранилищах на территориях морских портов за пределами границ прибрежных защитных полос), применение пестицидов и агрохимикатов;</p> <ul style="list-style-type: none"> - сброс сточных, в том числе дренажных, вод; - разведка и добыча общераспространенных полезных ископаемых (за исключением случаев, если разведка и добыча общераспространенных полезных ископаемых осуществляются пользователями недр, осуществляющими разведку и добычу иных видов полезных ископаемых, в границах предоставленных им в соответствии с законодательством Российской Федерации о недрах горных отводов и (или) геологических отводов на основании утвержденного технического проекта в соответствии со ст. 19.1 Закона Российской Федерации от 21 февраля 1992 года № 2395-1 «О недрах»); - распашка земель; - размещение отвалов размываемых грунтов; - выпас сельскохозяйственных животных и организация для них летних лагерей, ванн. 	
7	<p>Зоны санитарной охраны источников питьевого и хозяйственно-бытового водоснабжения, а также устанавливаемые в случаях, предусмотренных Водным кодексом Российской Федерации, в отношении подземных водных объектов зоны специальной охраны</p>	<p>В зоне санитарной охраны источников питьевого и хозяйственно-бытового водоснабжения запрещается сброс сточных, в том числе дренажных, вод.</p> <p>На территории зоны санитарной охраны подземных источников водоснабжения:</p> <ol style="list-style-type: none"> 1. В первом поясе не допускается: <ul style="list-style-type: none"> - посадка высокоствольных деревьев; - все виды строительства, не имеющие непосредственного отношения к эксплуатации, реконструкции и расширению водопроводных сооружений, в том числе прокладка трубопроводов различного назначения; - размещение жилых и хозяйственно-бытовых зданий; - проживание людей; - применение ядохимикатов и удобрений. 2. Во втором поясе запрещено: <ul style="list-style-type: none"> - закачка отработанных вод в подземные горизонты, подземное складирование твердых отходов и разработка недр земли; - размещение кладбищ, скотомогильников, полей ассенизации, 	<p>Водный кодекс Российской Федерации</p> <p>СанПиН 2.1.4.1110-02 «Зоны санитарной охраны источников водоснабжения и водопроводов питьевого назначения»</p>

	<p>полей фильтрации, навозохранилищ, силосных траншей, животноводческих и птицеводческих предприятий и других объектов, обуславливающих опасность микробного загрязнения подземных вод;</p> <ul style="list-style-type: none"> - применение удобрений и ядохимикатов; - рубка леса главного пользования и реконструкции; - размещение складов горюче-смазочных материалов, ядохимикатов и минеральных удобрений, накопителей промстоков, шламоохранилищ и других объектов, обуславливающих опасность химического загрязнения подземных вод. <p>Бурение новых скважин и новое строительство, связанное с нарушением почвенного покрова, производится при обязательном согласовании с центром государственного санитарно-эпидемиологического надзора.</p>	
	<p>3. В третьем поясе запрещено:</p> <ul style="list-style-type: none"> - зачка отработанных вод в подземные горизонты, подземное складирование твёрдых отходов и разработка недр земли; - размещение складов горюче-смазочных материалов, ядохимикатов и минеральных удобрений, накопителей промстоков, шламоохранилищ и других объектов, обуславливающих опасность химического загрязнения подземных вод. Размещение таких объектов допускается в пределах третьего пояса зоны санитарной охраны только при использовании защищённых подземных вод, при условии выполнения специальных мероприятий по защите водоносного горизонта от загрязнения при наличии санитарно-эпидемиологического заключения центра государственного санитарно-эпидемиологического надзора, выданного с учётом заключения органов геологического контроля. <p>Бурение новых скважин и новое строительство, связанное с нарушением почвенного покрова, производится при обязательном согласовании с центром государственного санитарно-эпидемиологического надзора.</p>	
	<p>На территории зоны санитарной охраны поверхностных источников водоснабжения:</p> <p>1. В первом поясе не допускается:</p>	

	<ul style="list-style-type: none"> - посадка высокоствольных деревьев; - все виды строительства, не имеющие непосредственного отношения к эксплуатации, реконструкции и расширению водопроводных сооружений, в том числе прокладка трубопроводов различного назначения; - размещение жилых и хозяйственно-бытовых зданий; - проживание людей; - применение ядохимикатов и удобрений; - спуск любых сточных вод, в том числе сточных вод водного транспорта; - купание, стирка белья, водопой скота и другие виды водопользования, оказывающие влияние на качество воды. <p>2. Во втором поясе не допускается:</p> <ul style="list-style-type: none"> - рубка леса главного пользования и реконструкции, а также закрепление за лесозаготовительными предприятиями древесины на корню и лесосечного фонда долгосрочного пользования (допускается только рубки ухода и санитарные рубки леса); - расположение стойбищ и выпас скота, а также всякое другое использование водоема и земельных участков, лесных угодий в пределах прибрежной полосы шириной не менее 500 м, которое может привести к ухудшению качества или уменьшению количества воды источника водоснабжения; - отведение сточных вод в зоне водосбора источника водоснабжения, включая его притоки, не отвечающих гигиеническим требованиям к охране поверхностных вод; - размещение кладбищ, скотомогильников, полей ассенизации, полей фильтрации, навозохранилищ, силосных траншей, животноводческих и птицеводческих предприятий и других объектов, обусловливающих опасность микробного загрязнения подземных вод; - применение удобрений и ядохимикатов; - рубка леса главного пользования и реконструкции; - сброс промышленных, сельскохозяйственных, городских и ливневых сточных вод, содержание в которых химических веществ и микроорганизмов превышает установленные санитарными правилами гигиенические нормативы качества воды (с учетом
--	--

	<p>Определения Верховного Суда Российской Федерации от 25.09.2014 № АПЛ14-393);</p> <p>- размещение складов горюче-смазочных материалов, ядохимикатов и минеральных удобрений, накопителей промстоков, шламохранилищ и других объектов, обуславливающих опасность химического загрязнения подземных вод.</p> <p>Регулирование отведения территории для нового строительства жилых, промышленных и сельскохозяйственных объектов, а также согласование изменений технологий действующих предприятий, связанных с повышением степени опасности загрязнения сточными водами источника водоснабжения производится при согласовании с центром государственного санитарно-эпидемиологического надзора.</p> <p>Все работы, в том числе добыча песка, гравия, донноуглубительные, в пределах акватории зоны санитарной охраны допускаются по согласованию с центром государственного санитарно - эпидемиологического надзора лишь при обосновании гидрологическими расчетами отсутствия ухудшения качества воды в створе водозабора.</p> <p>Использование химических методов борьбы с эвтрофикацией водоемов допускается при условии применения препаратов, имеющих положительное санитарно - эпидемиологическое заключение государственной санитарно - эпидемиологической службы Российской Федерации.</p> <p>Использование источников водоснабжения в пределах второго пояса зоны санитарной охраны для купания, туризма, водного спорта и рыбной ловли допускается в установленных местах при условии соблюдения гигиенических требований к охране поверхностных вод, а также гигиенических требований к зонам рекреации водных объектов.</p> <p>3. В третьем поясе не допускается отведение сточных вод в зоне водосбора источника водоснабжения, включая его притоки, не отвечающих гигиеническим требованиям к охране поверхностных вод.</p> <p>Регулирование отведения территории для нового строительства</p>	
--	---	--

		<p>жилых, промышленных и сельскохозяйственных объектов, а также согласование изменений технологий действующих предприятий, связанных с повышением степени опасности загрязнения сточными водами источника водоснабжения производится при согласовании с центром государственного санитарно-эпидемиологического надзора.</p> <p>Все работы, в том числе добыча песка, гравия, донноуглубительные, в пределах акватории зоны санитарной охраны допускаются по согласованию с центром государственного санитарно - эпидемиологического надзора лишь при обосновании гидрологическими расчетами отсутствия ухудшения качества воды в створе водозабора.</p> <p>Использование химических методов борьбы с эвтрофикацией водоемов допускается при условии применения препаратов, имеющих положительное санитарно - эпидемиологическое заключение государственной санитарно - эпидемиологической службы Российской Федерации.</p>	
8	<p>Зоны затопления и подтопления</p>	<p>В зонах затопления и подтопления запрещается:</p> <ul style="list-style-type: none"> - размещение новых населенных пунктов и строительство объектов капитального строительства без обеспечения инженерной защиты таких населенных пунктов и объектов от затопления, подтопления; - использование сточных вод в целях регулирования плодородия почв; - размещение кладбищ, скотомогильников, объектов размещения отходов производства и потребления, химических, взрывчатых, токсичных, отравляющих и ядовитых веществ, пунктов хранения и захоронения радиоактивных отходов; - осуществление авиационных мер по борьбе с вредными организмами. 	<p>Водный кодекс Российской Федерации</p>
9	<p>Санитарно-защитная зона</p>	<p>В границах санитарно-защитной зоны не допускается использование земельных участков в целях:</p> <ul style="list-style-type: none"> - размещения жилой застройки, объектов образовательного и медицинского назначения, спортивных сооружений открытого типа, организаций отдыха детей и их оздоровления, зон рекреационного назначения и для ведения садоводства; - размещения объектов для производства и хранения лекарственных средств, объектов пищевых отраслей промышленности, оптовых 	<p>Постановление Правительства Российской Федерации от 03.03.2018 № 222 «Об утверждении Правил установления санитарно-защитных зон и использования земельных участков, расположенных в границах санитарно-защитных зон»</p>

10	Охранная зона пунктов государственной геодезической сети, государственной нивелирной сети и государственной гравиметрической сети	складов продовольственного сырья и пищевой продукции, комплексов водопроводных сооружений для подготовки и хранения питьевой воды, использования земельных участков в целях производства, хранения и переработки сельскохозяйственной продукции, предназначенной для дальнейшего использования в качестве пищевой продукции, если химическое, физическое и (или) биологическое воздействие объекта, в отношении которого установлена санитарно-защитная зона, приведет к нарушению качества и безопасности таких средств, сырья, воды и продукции в соответствии с установленными требованиями.	
		В пределах границ охранных зон пунктов запрещается использование земельных участков для осуществления видов деятельности, приводящих к повреждению или уничтожению наружных опознавательных знаков пунктов, нарушению неизменности местоположения их центров, уничтожению, перемещению, засыпке или повреждению составных частей пунктов. Также на земельных участках в границах охранных зон пунктов запрещается проведение работ, размещение объектов и предметов, которые могут препятствовать доступу к пунктам.	Постановление Правительства Российской Федерации от 21.08.2019 № 1080 «Об охранных зонах пунктов государственной геодезической сети, государственной нивелирной сети и государственной гравиметрической сети»

Приложение № 1
к правилам землепользования и застройки
Суходонецкого сельского поселения
Богучарского муниципального района
Воронежской области

СВЕДЕНИЯ О ГРАНИЦАХ ТЕРРИТОРИАЛЬНЫХ ЗОН,
СОДЕРЖАЩИЕ ГРАФИЧЕСКОЕ ОПИСАНИЕ МЕСТОПОЛОЖЕНИЯ
ГРАНИЦ ТЕРРИТОРИАЛЬНЫХ ЗОН, ПЕРЕЧЕНЬ КООРДИНАТ
ХАРАКТЕРНЫХ ТОЧЕК ГРАНИЦ ТЕРРИТОРИАЛЬНЫХ ЗОН
СЕЛА СУХОЙ ДОНЕЦ

ОПИСАНИЕ МЕСТОПОЛОЖЕНИЯ ГРАНИЦ

Зона застройки индивидуальными жилыми домами села Сухой Донец - Ж1/1

(наименование объекта, местоположение границ которого описано
(далее - объект)

Раздел 1

Сведения об объекте		
№ п/п	Характеристики объекта	Описание характеристик
1	2	3
1	Местоположение объекта	Воронежская область, Богучарский муниципальный район, Суходонецкое сельское поселение, село Сухой Донец
2	Площадь объекта \pm величина погрешности определения площади ($P \pm \Delta P$)	2512261+/-5547 м ²
3	Иные характеристики объекта	-

Сведения о местоположении границ объекта					
1. Система координат: МСК - 36, зона 2					
2. Сведения о характерных точках границ объекта					
Обозначение характерных точек границ	Координаты, м		Метод определения координат характерной точки	Средняя квадратическая погрешность положения характерной точки (Mt), м	Описание обозначения точки на местности (при наличии)
	X	Y			
1	2	3	4	5	6
1	305457.81	2206637.24	Картометрический	1.00	-
2	305579.31	2206786.19	Картометрический	1.00	-
3	305621.52	2206805.90	Картометрический	1.00	-
4	305626.33	2206828.40	Картометрический	1.00	-
5	305704.31	2206912.51	Картометрический	1.00	-
6	305717.86	2206929.94	Картометрический	1.00	-
7	305870.06	2207092.11	Картометрический	1.00	-
8	306003.53	2207024.80	Картометрический	1.00	-
9	306012.21	2207032.66	Картометрический	1.00	-
10	306063.06	2207056.28	Картометрический	1.00	-
11	306053.65	2207075.09	Картометрический	1.00	-
12	306053.97	2207086.54	Картометрический	1.00	-
13	306057.61	2207092.99	Картометрический	1.00	-
14	306068.34	2207095.82	Картометрический	1.00	-
15	306086.15	2207072.16	Картометрический	1.00	-
16	306095.59	2207075.59	Картометрический	1.00	-
17	306097.97	2207081.37	Картометрический	1.00	-
18	306089.95	2207095.77	Картометрический	1.00	-
19	306090.37	2207104.05	Картометрический	1.00	-
20	306098.43	2207111.25	Картометрический	1.00	-
21	306106.00	2207113.37	Картометрический	1.00	-
22	306139.18	2207108.54	Картометрический	1.00	-
23	306144.90	2207108.70	Картометрический	1.00	-
24	306147.37	2207111.31	Картометрический	1.00	-
25	306148.20	2207127.85	Картометрический	1.00	-
26	306140.16	2207142.89	Картометрический	1.00	-
27	306138.72	2207149.20	Картометрический	1.00	-
28	306140.45	2207155.60	Картометрический	1.00	-
29	306155.83	2207174.45	Картометрический	1.00	-
30	306165.32	2207175.98	Картометрический	1.00	-
31	306191.09	2207163.33	Картометрический	1.00	-
32	306198.08	2207163.52	Картометрический	1.00	-
33	306205.53	2207170.08	Картометрический	1.00	-
34	306201.63	2207196.66	Картометрический	1.00	-
35	306205.26	2207203.11	Картометрический	1.00	-
36	306211.60	2207203.92	Картометрический	1.00	-

1	2	3	4	5	6
37	306230.10	2207201.24	Картометрический	1.00	-
38	306246.48	2207206.77	Картометрический	1.00	-
39	306252.50	2207219.01	Картометрический	1.00	-
40	306249.50	2207236.08	Картометрический	1.00	-
41	306219.47	2207265.14	Картометрический	1.00	-
42	306215.39	2207275.19	Картометрический	1.00	-
43	306224.16	2207279.88	Картометрический	1.00	-
44	306255.69	2207312.51	Картометрический	1.00	-
45	306284.71	2207367.31	Картометрический	1.00	-
46	306291.65	2207369.40	Картометрический	1.00	-
47	306299.99	2207366.45	Картометрический	1.00	-
48	306317.84	2207340.88	Картометрический	1.00	-
49	306334.14	2207326.07	Картометрический	1.00	-
50	306396.40	2207303.61	Картометрический	1.00	-
51	306457.41	2207280.48	Картометрический	1.00	-
52	306484.29	2207273.58	Картометрический	1.00	-
53	306501.44	2207274.04	Картометрический	1.00	-
54	306512.75	2207278.80	Картометрический	1.00	-
55	306532.66	2207341.61	Картометрический	1.00	-
56	306559.10	2207327.71	Картометрический	1.00	-
57	306573.76	2207326.21	Картометрический	1.00	-
58	306591.04	2207345.10	Картометрический	1.00	-
59	306602.30	2207351.76	Картометрический	1.00	-
60	306615.66	2207351.49	Картометрический	1.00	-
61	306638.64	2207324.15	Картометрический	1.00	-
62	306676.43	2207290.22	Картометрический	1.00	-
63	306686.73	2207285.42	Картометрический	1.00	-
64	306698.11	2207287.63	Картометрический	1.00	-
65	306712.30	2207303.27	Картометрический	1.00	-
66	306723.89	2207321.37	Картометрический	1.00	-
67	306745.43	2207370.89	Картометрический	1.00	-
68	306752.21	2207378.70	Картометрический	1.00	-
69	306760.01	2207418.94	Картометрический	1.00	-
70	306775.34	2207439.69	Картометрический	1.00	-
71	306783.84	2207454.54	Картометрический	1.00	-
72	306793.68	2207462.15	Картометрический	1.00	-
73	306812.20	2207495.31	Картометрический	1.00	-
74	306813.34	2207515.07	Картометрический	1.00	-
75	306829.73	2207540.78	Картометрический	1.00	-
76	306752.49	2207608.11	Картометрический	1.00	-
77	306708.34	2207651.15	Картометрический	1.00	-
78	306700.61	2207655.01	Картометрический	1.00	-
79	306694.72	2207655.23	Картометрический	1.00	-
80	306689.54	2207653.30	Картометрический	1.00	-
81	306682.44	2207646.41	Картометрический	1.00	-
82	306601.17	2207543.06	Картометрический	1.00	-
83	306590.65	2207530.84	Картометрический	1.00	-
84	306584.62	2207524.56	Картометрический	1.00	-

1	2	3	4	5	6
85	306578.03	2207518.25	Картометрический	1.00	-
86	306571.08	2207512.74	Картометрический	1.00	-
87	306564.31	2207507.95	Картометрический	1.00	-
88	306556.51	2207504.25	Картометрический	1.00	-
89	306548.73	2207501.20	Картометрический	1.00	-
90	306540.59	2207498.69	Картометрический	1.00	-
91	306532.20	2207497.46	Картометрический	1.00	-
92	306523.92	2207496.53	Картометрический	1.00	-
93	306515.05	2207496.12	Картометрический	1.00	-
94	306506.70	2207496.39	Картометрический	1.00	-
95	306498.56	2207497.05	Картометрический	1.00	-
96	306490.00	2207498.21	Картометрический	1.00	-
97	306482.17	2207500.56	Картометрический	1.00	-
98	306464.47	2207508.32	Картометрический	1.00	-
99	306397.66	2207553.32	Картометрический	1.00	-
100	306385.37	2207564.93	Картометрический	1.00	-
101	306374.01	2207575.98	Картометрический	1.00	-
102	306364.92	2207580.32	Картометрический	1.00	-
103	306357.62	2207581.46	Картометрический	1.00	-
104	306352.79	2207600.12	Картометрический	1.00	-
105	306360.56	2207602.61	Картометрический	1.00	-
106	306365.36	2207605.27	Картометрический	1.00	-
107	306368.68	2207608.35	Картометрический	1.00	-
108	306369.74	2207612.19	Картометрический	1.00	-
109	306415.63	2207757.33	Картометрический	1.00	-
110	306439.65	2207831.67	Картометрический	1.00	-
111	306302.00	2207919.45	Картометрический	1.00	-
112	306213.60	2207925.90	Картометрический	1.00	-
113	306154.04	2207943.32	Картометрический	1.00	-
114	306097.73	2208004.07	Картометрический	1.00	-
115	306046.47	2208042.72	Картометрический	1.00	-
116	306000.68	2208066.90	Картометрический	1.00	-
117	305980.04	2207861.50	Картометрический	1.00	-
118	305980.44	2207799.67	Картометрический	1.00	-
119	305967.87	2207713.85	Картометрический	1.00	-
120	305861.15	2207516.92	Картометрический	1.00	-
121	305777.09	2207357.59	Картометрический	1.00	-
122	305712.25	2207282.74	Картометрический	1.00	-
123	305576.94	2207353.00	Картометрический	1.00	-
124	305529.04	2207380.50	Картометрический	1.00	-
125	305384.82	2207106.37	Картометрический	1.00	-
126	305247.01	2206908.57	Картометрический	1.00	-
127	305311.62	2206846.35	Картометрический	1.00	-
128	305235.08	2206749.04	Картометрический	1.00	-
129	305393.85	2206631.46	Картометрический	1.00	-
1	305457.81	2206637.24	Картометрический	1.00	-

1	2	3	4	5	6
130	306912.01	2207509.48	Картометрический	1.00	-
131	306921.57	2207508.47	Картометрический	1.00	-
132	306927.24	2207510.53	Картометрический	1.00	-
133	306938.68	2207533.72	Картометрический	1.00	-
134	306917.12	2207578.89	Картометрический	1.00	-
135	306890.97	2207605.51	Картометрический	1.00	-
136	306867.70	2207596.61	Картометрический	1.00	-
137	306856.21	2207598.21	Картометрический	1.00	-
138	306850.86	2207608.23	Картометрический	1.00	-
139	306847.65	2207609.42	Картометрический	1.00	-
140	306833.24	2207601.40	Картометрический	1.00	-
141	306821.76	2207603.00	Картометрический	1.00	-
142	306809.19	2207621.08	Картометрический	1.00	-
143	306806.39	2207630.54	Картометрический	1.00	-
144	306807.49	2207636.93	Картометрический	1.00	-
145	306869.64	2207688.81	Картометрический	1.00	-
146	306891.75	2207717.37	Картометрический	1.00	-
147	306903.18	2207741.19	Картометрический	1.00	-
148	306960.30	2207791.03	Картометрический	1.00	-
149	306995.16	2207841.55	Картометрический	1.00	-
150	306997.80	2207884.83	Картометрический	1.00	-
151	306995.57	2207920.35	Картометрический	1.00	-
152	306999.82	2207927.46	Картометрический	1.00	-
153	307020.06	2207931.19	Картометрический	1.00	-
154	307055.26	2207899.09	Картометрический	1.00	-
155	307064.23	2207896.16	Картометрический	1.00	-
156	307073.69	2207898.96	Картометрический	1.00	-
157	307079.89	2207904.84	Картометрический	1.00	-
158	307075.97	2207932.06	Картометрический	1.00	-
159	307058.87	2207953.21	Картометрический	1.00	-
160	307053.46	2207965.13	Картометрический	1.00	-
161	307052.54	2207975.91	Картометрический	1.00	-
162	307055.52	2207982.98	Картометрический	1.00	-
163	307076.02	2208000.70	Картометрический	1.00	-
164	307092.18	2208037.36	Картометрический	1.00	-
165	307092.42	2208051.98	Картометрический	1.00	-
166	307088.25	2208065.21	Картометрический	1.00	-
167	307061.61	2208086.73	Картометрический	1.00	-
168	307046.84	2208092.05	Картометрический	1.00	-
169	307042.39	2208115.44	Картометрический	1.00	-
170	307069.54	2208159.39	Картометрический	1.00	-
171	307096.68	2208199.52	Картометрический	1.00	-
172	307119.99	2208230.66	Картометрический	1.00	-
173	306984.42	2208282.56	Картометрический	1.00	-
174	306942.97	2208304.79	Картометрический	1.00	-
175	307004.81	2208376.24	Картометрический	1.00	-
176	307058.17	2208447.58	Картометрический	1.00	-

1	2	3	4	5	6
177	307073.28	2208453.07	Картометрический	1.00	-
178	307115.11	2208480.90	Картометрический	1.00	-
179	307180.91	2208562.11	Картометрический	1.00	-
180	307219.26	2208577.77	Картометрический	1.00	-
181	307233.23	2208554.63	Картометрический	1.00	-
182	307242.99	2208559.85	Картометрический	1.00	-
183	307306.52	2208524.21	Картометрический	1.00	-
184	307340.94	2208520.69	Картометрический	1.00	-
185	307356.13	2208523.01	Картометрический	1.00	-
186	307400.41	2208538.28	Картометрический	1.00	-
187	307424.09	2208552.33	Картометрический	1.00	-
188	307644.47	2208908.70	Картометрический	1.00	-
189	307656.09	2208965.84	Картометрический	1.00	-
190	307803.28	2209134.34	Картометрический	1.00	-
191	307852.67	2209131.43	Картометрический	1.00	-
192	307872.81	2209153.69	Картометрический	1.00	-
193	307900.33	2209150.98	Картометрический	1.00	-
194	307921.44	2209145.83	Картометрический	1.00	-
195	307923.62	2209159.23	Картометрический	1.00	-
196	307910.83	2209185.58	Картометрический	1.00	-
197	307908.06	2209217.27	Картометрический	1.00	-
198	307868.81	2209281.66	Картометрический	1.00	-
199	307882.08	2209308.08	Картометрический	1.00	-
200	307942.18	2209295.09	Картометрический	1.00	-
201	307961.30	2209316.58	Картометрический	1.00	-
202	307978.65	2209462.93	Картометрический	1.00	-
203	307947.78	2209498.39	Картометрический	1.00	-
204	307952.20	2209592.16	Картометрический	1.00	-
205	307905.07	2209725.56	Картометрический	1.00	-
206	307890.43	2209726.44	Картометрический	1.00	-
207	307854.49	2209715.93	Картометрический	1.00	-
208	307834.79	2209738.91	Картометрический	1.00	-
209	307832.49	2209753.47	Картометрический	1.00	-
210	307859.99	2209770.73	Картометрический	1.00	-
211	307863.49	2209782.27	Картометрический	1.00	-
212	307857.93	2209799.91	Картометрический	1.00	-
213	307843.63	2209811.59	Картометрический	1.00	-
214	307842.04	2209817.87	Картометрический	1.00	-
215	307893.54	2209845.99	Картометрический	1.00	-
216	307916.90	2209851.71	Картометрический	1.00	-
217	307965.59	2209853.39	Картометрический	1.00	-
218	307939.22	2209872.65	Картометрический	1.00	-
219	307841.35	2209895.41	Картометрический	1.00	-
220	307700.17	2209968.48	Картометрический	1.00	-
221	307575.25	2210028.01	Картометрический	1.00	-
222	307506.62	2210050.93	Картометрический	1.00	-
223	307475.27	2210058.34	Картометрический	1.00	-
224	307474.71	2210008.76	Картометрический	1.00	-

1	2	3	4	5	6
225	307478.97	2209988.57	Картометрический	1.00	-
226	307479.44	2209939.00	Картометрический	1.00	-
227	307479.60	2209922.47	Картометрический	1.00	-
228	307466.38	2209917.67	Картометрический	1.00	-
229	307428.36	2209922.21	Картометрический	1.00	-
230	307419.57	2209885.90	Картометрический	1.00	-
231	307425.72	2209870.18	Картометрический	1.00	-
232	307469.51	2209849.12	Картометрический	1.00	-
233	307473.55	2209840.97	Картометрический	1.00	-
234	307468.71	2209830.02	Картометрический	1.00	-
235	307459.30	2209827.24	Картометрический	1.00	-
236	307445.93	2209828.15	Картометрический	1.00	-
237	307379.80	2209852.41	Картометрический	1.00	-
238	307348.58	2209855.38	Картометрический	1.00	-
239	307327.13	2209865.91	Картометрический	1.00	-
240	307285.94	2209868.30	Картометрический	1.00	-
241	307273.25	2209876.26	Картометрический	1.00	-
242	307249.67	2209881.25	Картометрический	1.00	-
243	307253.96	2209914.16	Картометрический	1.00	-
244	307244.46	2209914.66	Картометрический	1.00	-
245	307251.72	2209956.86	Картометрический	1.00	-
246	307143.20	2209983.39	Картометрический	1.00	-
247	307131.29	2209941.46	Картометрический	1.00	-
248	307019.83	2209994.01	Картометрический	1.00	-
249	306912.27	2210075.60	Картометрический	1.00	-
250	306914.19	2210094.38	Картометрический	1.00	-
251	306884.39	2210098.90	Картометрический	1.00	-
252	306883.91	2210103.51	Картометрический	1.00	-
253	306801.55	2210168.03	Картометрический	1.00	-
254	306627.24	2210176.94	Картометрический	1.00	-
255	306557.12	2210141.69	Картометрический	1.00	-
256	306497.08	2210089.78	Картометрический	1.00	-
257	306533.49	2210042.13	Картометрический	1.00	-
258	306513.29	2209985.21	Картометрический	1.00	-
259	306535.16	2209951.30	Картометрический	1.00	-
260	306541.08	2209851.02	Картометрический	1.00	-
261	306620.04	2209732.67	Картометрический	1.00	-
262	306651.09	2209722.31	Картометрический	1.00	-
263	306666.73	2209743.17	Картометрический	1.00	-
264	306691.40	2209726.48	Картометрический	1.00	-
265	306737.12	2209792.38	Картометрический	1.00	-
266	306772.93	2209759.56	Картометрический	1.00	-
267	306761.39	2209746.21	Картометрический	1.00	-
268	306721.99	2209693.57	Картометрический	1.00	-
269	306782.95	2209676.95	Картометрический	1.00	-
270	306795.66	2209668.19	Картометрический	1.00	-
271	306809.71	2209658.92	Картометрический	1.00	-
272	306864.59	2209688.97	Картометрический	1.00	-

1	2	3	4	5	6
273	306908.48	2209750.16	Картометрический	1.00	-
274	306927.53	2209738.88	Картометрический	1.00	-
275	306959.92	2209795.37	Картометрический	1.00	-
276	307022.85	2209738.78	Картометрический	1.00	-
277	307032.52	2209748.08	Картометрический	1.00	-
278	307037.01	2209744.24	Картометрический	1.00	-
279	307042.99	2209740.14	Картометрический	1.00	-
280	307055.34	2209735.91	Картометрический	1.00	-
281	307080.86	2209733.86	Картометрический	1.00	-
282	307299.25	2209715.05	Картометрический	1.00	-
283	307368.46	2209709.91	Картометрический	1.00	-
284	307373.95	2209709.25	Картометрический	1.00	-
285	307373.15	2209697.96	Картометрический	1.00	-
286	307414.17	2209689.25	Картометрический	1.00	-
287	307411.12	2209669.46	Картометрический	1.00	-
288	307410.78	2209667.84	Картометрический	1.00	-
289	307416.02	2209667.13	Картометрический	1.00	-
290	307415.05	2209659.81	Картометрический	1.00	-
291	307414.77	2209657.48	Картометрический	1.00	-
292	307415.44	2209655.33	Картометрический	1.00	-
293	307449.23	2209652.75	Картометрический	1.00	-
294	307449.37	2209654.88	Картометрический	1.00	-
295	307452.13	2209691.26	Картометрический	1.00	-
296	307487.97	2209688.47	Картометрический	1.00	-
297	307493.27	2209629.11	Картометрический	1.00	-
298	307494.75	2209613.69	Картометрический	1.00	-
299	307495.37	2209607.25	Картометрический	1.00	-
300	307498.45	2209575.22	Картометрический	1.00	-
301	307492.31	2209575.53	Картометрический	1.00	-
302	307431.42	2209589.68	Картометрический	1.00	-
303	307421.27	2209587.58	Картометрический	1.00	-
304	307380.86	2209575.55	Картометрический	1.00	-
305	307349.10	2209533.33	Картометрический	1.00	-
306	307338.62	2209533.85	Картометрический	1.00	-
307	307332.04	2209493.59	Картометрический	1.00	-
308	307313.09	2209435.69	Картометрический	1.00	-
309	307308.95	2209420.96	Картометрический	1.00	-
310	307297.85	2209382.64	Картометрический	1.00	-
311	307291.34	2209363.12	Картометрический	1.00	-
312	307260.25	2209297.38	Картометрический	1.00	-
313	307258.72	2209292.88	Картометрический	1.00	-
314	307258.03	2209288.39	Картометрический	1.00	-
315	307260.32	2209284.53	Картометрический	1.00	-
316	307264.07	2209281.09	Картометрический	1.00	-
317	307266.54	2209278.22	Картометрический	1.00	-
318	307260.08	2209266.11	Картометрический	1.00	-
319	307254.17	2209267.91	Картометрический	1.00	-
320	307251.19	2209267.25	Картометрический	1.00	-

1	2	3	4	5	6
321	307248.74	2209265.39	Картометрический	1.00	-
322	307243.19	2209254.13	Картометрический	1.00	-
323	307205.90	2209169.59	Картометрический	1.00	-
324	307196.23	2209152.12	Картометрический	1.00	-
325	307180.48	2209117.27	Картометрический	1.00	-
326	307153.06	2209076.87	Картометрический	1.00	-
327	307045.49	2208931.68	Картометрический	1.00	-
328	306978.65	2208841.18	Картометрический	1.00	-
329	306817.99	2208630.06	Картометрический	1.00	-
330	306796.75	2208596.36	Картометрический	1.00	-
331	306740.61	2208480.27	Картометрический	1.00	-
332	306676.12	2208338.98	Картометрический	1.00	-
333	306541.14	2208027.54	Картометрический	1.00	-
334	306537.12	2208017.45	Картометрический	1.00	-
335	306537.20	2208013.70	Картометрический	1.00	-
336	306539.15	2208010.43	Картометрический	1.00	-
337	306545.22	2208004.23	Картометрический	1.00	-
338	306540.15	2207994.99	Картометрический	1.00	-
339	306536.60	2207996.34	Картометрический	1.00	-
340	306531.07	2207997.54	Картометрический	1.00	-
341	306527.91	2207997.25	Картометрический	1.00	-
342	306504.23	2207940.75	Картометрический	1.00	-
343	306563.52	2207902.55	Картометрический	1.00	-
344	306554.76	2207888.25	Картометрический	1.00	-
345	306542.27	2207869.08	Картометрический	1.00	-
346	306538.78	2207864.34	Картометрический	1.00	-
347	306550.44	2207855.38	Картометрический	1.00	-
348	306518.43	2207810.15	Картометрический	1.00	-
349	306464.28	2207840.64	Картометрический	1.00	-
350	306458.00	2207824.99	Картометрический	1.00	-
351	306434.59	2207754.54	Картометрический	1.00	-
352	306388.72	2207610.19	Картометрический	1.00	-
353	306387.39	2207598.65	Картометрический	1.00	-
354	306388.30	2207592.62	Картометрический	1.00	-
355	306390.71	2207586.10	Картометрический	1.00	-
356	306394.13	2207580.09	Картометрический	1.00	-
357	306398.61	2207574.86	Картометрический	1.00	-
358	306408.63	2207566.23	Картометрический	1.00	-
359	306470.24	2207523.49	Картометрический	1.00	-
360	306487.06	2207516.11	Картометрический	1.00	-
361	306493.45	2207514.19	Картометрический	1.00	-
362	306500.31	2207513.26	Картометрический	1.00	-
363	306507.63	2207512.67	Картометрический	1.00	-
364	306514.93	2207512.43	Картометрический	1.00	-
365	306522.63	2207512.79	Картометрический	1.00	-
366	306530.12	2207513.63	Картометрический	1.00	-
367	306536.99	2207514.63	Картометрический	1.00	-
368	306543.34	2207516.60	Картометрический	1.00	-

1	2	3	4	5	6
369	306550.03	2207519.22	Картометрический	1.00	-
370	306556.05	2207522.08	Картометрический	1.00	-
371	306561.31	2207525.79	Картометрический	1.00	-
372	306567.31	2207530.54	Картометрический	1.00	-
373	306573.09	2207536.09	Картометрический	1.00	-
374	306578.79	2207542.03	Картометрический	1.00	-
375	306590.82	2207555.67	Картометрический	1.00	-
376	306624.52	2207601.10	Картометрический	1.00	-
377	306644.96	2207627.75	Картометрический	1.00	-
378	306644.83	2207633.66	Картометрический	1.00	-
379	306645.74	2207641.55	Картометрический	1.00	-
380	306648.91	2207646.37	Картометрический	1.00	-
381	306653.74	2207649.41	Картометрический	1.00	-
382	306660.26	2207650.74	Картометрический	1.00	-
383	306665.00	2207652.55	Картометрический	1.00	-
384	306701.61	2207692.91	Картометрический	1.00	-
385	306711.15	2207684.67	Картометрический	1.00	-
386	306712.78	2207674.28	Картометрический	1.00	-
387	306716.20	2207667.47	Картометрический	1.00	-
388	306722.82	2207661.05	Картометрический	1.00	-
389	306762.81	2207624.64	Картометрический	1.00	-
390	306841.74	2207558.34	Картометрический	1.00	-
391	306849.02	2207558.62	Картометрический	1.00	-
130	306912.01	2207509.48	Картометрический	1.00	-
392	306924.45	2208800.00	Картометрический	1.00	-
393	306963.61	2208851.50	Картометрический	1.00	-
394	307037.60	2208950.68	Картометрический	1.00	-
395	307054.68	2208973.49	Картометрический	1.00	-
396	307150.54	2209101.76	Картометрический	1.00	-
397	307167.37	2209127.74	Картометрический	1.00	-
398	307193.19	2209181.41	Картометрический	1.00	-
399	307218.48	2209243.72	Картометрический	1.00	-
400	307230.59	2209271.01	Картометрический	1.00	-
401	307231.05	2209275.50	Картометрический	1.00	-
402	307230.00	2209279.41	Картометрический	1.00	-
403	307227.96	2209282.90	Картометрический	1.00	-
404	307220.69	2209289.02	Картометрический	1.00	-
405	307224.90	2209303.51	Картометрический	1.00	-
406	307232.73	2209303.52	Картометрический	1.00	-
407	307239.96	2209305.76	Картометрический	1.00	-
408	307245.73	2209311.23	Картометрический	1.00	-
409	307267.37	2209359.50	Картометрический	1.00	-
410	307278.38	2209383.79	Картометрический	1.00	-
411	307297.86	2209444.16	Картометрический	1.00	-
412	307316.19	2209500.24	Картометрический	1.00	-
413	307329.98	2209582.90	Картометрический	1.00	-
414	307297.92	2209583.81	Картометрический	1.00	-

1	2	3	4	5	6
415	307267.20	2209591.68	Картометрический	1.00	-
416	307264.40	2209616.82	Картометрический	1.00	-
417	307260.53	2209644.98	Картометрический	1.00	-
418	307287.51	2209644.64	Картометрический	1.00	-
419	307286.04	2209683.66	Картометрический	1.00	-
420	307285.18	2209687.38	Картометрический	1.00	-
421	307285.96	2209704.00	Картометрический	1.00	-
422	307079.00	2209721.53	Картометрический	1.00	-
423	307055.66	2209722.52	Картометрический	1.00	-
424	307050.73	2209721.51	Картометрический	1.00	-
425	307045.25	2209718.12	Картометрический	1.00	-
426	307040.45	2209713.44	Картометрический	1.00	-
427	307036.62	2209708.73	Картометрический	1.00	-
428	307021.05	2209687.17	Картометрический	1.00	-
429	307002.15	2209659.89	Картометрический	1.00	-
430	307001.73	2209657.52	Картометрический	1.00	-
431	307002.72	2209655.25	Картометрический	1.00	-
432	307006.08	2209652.25	Картометрический	1.00	-
433	307008.64	2209649.81	Картометрический	1.00	-
434	307003.85	2209640.11	Картометрический	1.00	-
435	307000.89	2209640.96	Картометрический	1.00	-
436	306994.59	2209641.42	Картометрический	1.00	-
437	306990.72	2209639.99	Картометрический	1.00	-
438	306987.58	2209636.59	Картометрический	1.00	-
439	306960.19	2209595.90	Картометрический	1.00	-
440	306924.13	2209541.63	Картометрический	1.00	-
441	306914.36	2209529.06	Картометрический	1.00	-
442	306902.70	2209516.62	Картометрический	1.00	-
443	306890.31	2209506.60	Картометрический	1.00	-
444	306873.62	2209495.06	Картометрический	1.00	-
445	306868.99	2209483.06	Картометрический	1.00	-
446	306878.80	2209487.09	Картометрический	1.00	-
447	307043.33	2209470.58	Картометрический	1.00	-
448	307052.45	2209462.24	Картометрический	1.00	-
449	307063.87	2209409.44	Картометрический	1.00	-
450	306990.38	2209379.47	Картометрический	1.00	-
451	306877.72	2208999.26	Картометрический	1.00	-
452	306881.46	2208986.64	Картометрический	1.00	-
453	306891.47	2208980.47	Картометрический	1.00	-
454	306876.25	2208942.97	Картометрический	1.00	-
455	306863.59	2208914.69	Картометрический	1.00	-
456	306847.43	2208908.55	Картометрический	1.00	-
392	306924.45	2208800.00	Картометрический	1.00	-

3. Сведения о характерных точках части (частей) границы объекта					
Обозначение характерных точек части границы	Координаты, м		Метод определения координат характерной точки	Средняя квадратическая погрешность положения характерной точки (Mt), м	Описание обозначения точки на местности (при наличии)
	X	Y			
1	2	3	4	5	6
Часть №					
-	-	-	-	-	-

Рисунг 4
Територија објекта



Машишта 1:5000

Машишта 1:5000
Урадило: [име]
Пројекат: [име]

Информациони центар за заштити животни простор
Београд, Београдски булевар 111, 11000 Београд
Телефон: 011 26 11 111
Е-пошта: info@iczz.gov.rs

ОПИСАНИЕ МЕСТОПОЛОЖЕНИЯ ГРАНИЦ

Общественно-деловая зона села Сухой Донец - ОД/1

(наименование объекта, местоположение границ которого описано
(далее - объект)

Раздел 1

Сведения об объекте		
№ п/п	Характеристики объекта	Описание характеристик
1	2	3
1	Местоположение объекта	Воронежская область, Богучарский муниципальный район, Суходонецкое сельское поселение, село Сухой Донец
2	Площадь объекта \pm величина погрешности определения площади ($P \pm \Delta P$)	34810 \pm 653 м ²
3	Иные характеристики объекта	-

Сведения о местоположении границ объекта					
1. Система координат: МСК - 36, зона 2					
2. Сведения о характерных точках границ объекта					
Обозначение характерных точек границ	Координаты, м		Метод определения координат характерной точки	Средняя квадратическая погрешность положения характерной точки (Mt), м	Описание обозначения точки на местности (при наличии)
	X	Y			
1	2	3	4	5	6
1	306518.43	2207810.15	Картометрический	1.00	-
2	306550.44	2207855.38	Картометрический	1.00	-
3	306538.78	2207864.34	Картометрический	1.00	-
4	306542.27	2207869.08	Картометрический	1.00	-
5	306554.76	2207888.25	Картометрический	1.00	-
6	306563.52	2207902.55	Картометрический	1.00	-
7	306504.23	2207940.75	Картометрический	1.00	-
8	306485.32	2207895.41	Картометрический	1.00	-
9	306469.08	2207852.26	Картометрический	1.00	-
10	306464.28	2207840.64	Картометрический	1.00	-
1	306518.43	2207810.15	Картометрический	1.00	-
11	307493.27	2209629.11	Картометрический	1.00	-
12	307487.97	2209688.47	Картометрический	1.00	-
13	307452.13	2209691.26	Картометрический	1.00	-
14	307449.37	2209654.88	Картометрический	1.00	-
15	307449.23	2209652.75	Картометрический	1.00	-
16	307469.57	2209651.19	Картометрический	1.00	-
17	307470.60	2209629.36	Картометрический	1.00	-
18	307481.56	2209629.73	Картометрический	1.00	-
11	307493.27	2209629.11	Картометрический	1.00	-
19	307349.10	2209533.33	Картометрический	1.00	-
20	307380.86	2209575.55	Картометрический	1.00	-
21	307421.27	2209587.58	Картометрический	1.00	-
22	307422.26	2209595.50	Картометрический	1.00	-
23	307412.01	2209631.12	Картометрический	1.00	-
24	307415.44	2209655.33	Картометрический	1.00	-
25	307414.77	2209657.48	Картометрический	1.00	-
26	307415.05	2209659.81	Картометрический	1.00	-
27	307416.02	2209667.13	Картометрический	1.00	-
28	307410.78	2209667.84	Картометрический	1.00	-
29	307411.12	2209669.46	Картометрический	1.00	-
30	307414.17	2209689.25	Картометрический	1.00	-

1	2	3	4	5	6
31	307373.15	2209697.96	Картометрический	1.00	-
32	307368.11	2209698.12	Картометрический	1.00	-
33	307365.18	2209697.36	Картометрический	1.00	-
34	307362.79	2209694.50	Картометрический	1.00	-
35	307361.39	2209686.92	Картометрический	1.00	-
36	307353.81	2209638.98	Картометрический	1.00	-
37	307353.72	2209633.96	Картометрический	1.00	-
38	307355.30	2209629.35	Картометрический	1.00	-
39	307358.09	2209623.96	Картометрический	1.00	-
40	307359.58	2209617.61	Картометрический	1.00	-
41	307358.98	2209611.06	Картометрический	1.00	-
42	307355.77	2209605.53	Картометрический	1.00	-
43	307352.01	2209600.59	Картометрический	1.00	-
44	307348.98	2209597.12	Картометрический	1.00	-
45	307348.45	2209594.04	Картометрический	1.00	-
46	307338.62	2209533.85	Картометрический	1.00	-
19	307349.10	2209533.33	Картометрический	1.00	-
47	307329.98	2209582.90	Картометрический	1.00	-
48	307332.93	2209600.58	Картометрический	1.00	-
49	307345.98	2209685.39	Картометрический	1.00	-
50	307345.77	2209690.48	Картометрический	1.00	-
51	307343.93	2209695.52	Картометрический	1.00	-
52	307341.39	2209697.93	Картометрический	1.00	-
53	307337.07	2209699.01	Картометрический	1.00	-
54	307300.82	2209702.75	Картометрический	1.00	-
55	307285.96	2209704.00	Картометрический	1.00	-
56	307285.18	2209687.38	Картометрический	1.00	-
57	307286.04	2209683.66	Картометрический	1.00	-
58	307287.51	2209644.64	Картометрический	1.00	-
59	307260.53	2209644.98	Картометрический	1.00	-
60	307264.40	2209616.82	Картометрический	1.00	-
61	307267.20	2209591.68	Картометрический	1.00	-
62	307297.92	2209583.81	Картометрический	1.00	-
47	307329.98	2209582.90	Картометрический	1.00	-
63	306985.50	2209663.04	Картометрический	1.00	-
64	307023.61	2209733.68	Картометрический	1.00	-
65	307022.85	2209738.78	Картометрический	1.00	-
66	306959.92	2209795.37	Картометрический	1.00	-
67	306927.53	2209738.88	Картометрический	1.00	-
68	306908.48	2209750.16	Картометрический	1.00	-
69	306864.59	2209688.97	Картометрический	1.00	-
70	306883.98	2209685.49	Картометрический	1.00	-
71	306924.65	2209689.10	Картометрический	1.00	-
63	306985.50	2209663.04	Картометрический	1.00	-

3. Сведения о характерных точках части (частей) границы объекта					
Обозначение характерных точек части границы	Координаты, м		Метод определения координат характерной точки	Средняя квадратическая погрешность положения характерной точки (Mt), м	Описание обозначения точки на местности (при наличии)
	X	Y			
1	2	3	4	5	6
Часть №					
-	-	-	-	-	-

Раздел 4
План границ объекта



Масштаб 1:5000

- Используемые условные знаки и обозначения:
- границы территориальной зоны
 - характеристическая точка границ территориальной зоны

Руководитель БУВО «Нормативно-проектный центр»

Подпись: Ю.В. Шальгина Дата « 20 » января 2022 г.

Место для отбора проб (взятия) проб, оставшего описания местонахождения границ объекта



ОПИСАНИЕ МЕСТОПОЛОЖЕНИЯ ГРАНИЦ

Зона улиц, дорог, инженерной и транспортной инфраструктуры
села Сухой Донец - ИТ1/1

(наименование объекта, местоположение границ которого описано
(далее - объект)

Раздел 1

Сведения об объекте		
№ п/п	Характеристики объекта	Описание характеристик
1	2	3
1	Местоположение объекта	Воронежская область, Богучарский муниципальный район, Суходонецкое сельское поселение, село Сухой Донец
2	Площадь объекта \pm величина погрешности определения площади ($P \pm \Delta P$)	72986 \pm 945 м ²
3	Иные характеристики объекта	-

Раздел 2

Сведения о местоположении границ объекта					
1. Система координат: МСК - 36, зона 2					
2. Сведения о характерных точках границ объекта					
Обозначение характерных точек границ	Координаты, м		Метод определения координат характерной точки	Средняя квадратическая погрешность положения характерной точки (Mt), м	Описание обозначения точки на местности (при наличии)
	X	Y			
1	2	3	4	5	6
1	306829.73	2207540.78	Картометрический	1.00	-
2	306841.74	2207558.34	Картометрический	1.00	-
3	306762.81	2207624.64	Картометрический	1.00	-
4	306722.82	2207661.05	Картометрический	1.00	-
5	306716.20	2207667.47	Картометрический	1.00	-
6	306712.78	2207674.28	Картометрический	1.00	-
7	306711.15	2207684.67	Картометрический	1.00	-
8	306701.61	2207692.91	Картометрический	1.00	-
9	306665.00	2207652.55	Картометрический	1.00	-
10	306660.26	2207650.74	Картометрический	1.00	-
11	306653.74	2207649.41	Картометрический	1.00	-
12	306648.91	2207646.37	Картометрический	1.00	-
13	306645.74	2207641.55	Картометрический	1.00	-
14	306644.83	2207633.66	Картометрический	1.00	-
15	306644.96	2207627.75	Картометрический	1.00	-
16	306624.52	2207601.10	Картометрический	1.00	-
17	306590.82	2207555.67	Картометрический	1.00	-
18	306578.79	2207542.03	Картометрический	1.00	-
19	306573.09	2207536.09	Картометрический	1.00	-
20	306567.31	2207530.54	Картометрический	1.00	-
21	306561.31	2207525.79	Картометрический	1.00	-
22	306556.05	2207522.08	Картометрический	1.00	-
23	306550.03	2207519.22	Картометрический	1.00	-
24	306543.34	2207516.60	Картометрический	1.00	-
25	306536.99	2207514.63	Картометрический	1.00	-
26	306530.12	2207513.63	Картометрический	1.00	-
27	306522.63	2207512.79	Картометрический	1.00	-
28	306514.93	2207512.43	Картометрический	1.00	-
29	306507.63	2207512.67	Картометрический	1.00	-
30	306500.31	2207513.26	Картометрический	1.00	-
31	306493.45	2207514.19	Картометрический	1.00	-
32	306487.06	2207516.11	Картометрический	1.00	-
33	306470.24	2207523.49	Картометрический	1.00	-
34	306408.63	2207566.23	Картометрический	1.00	-
35	306398.61	2207574.86	Картометрический	1.00	-
36	306394.13	2207580.09	Картометрический	1.00	-
37	306390.71	2207586.10	Картометрический	1.00	-

1	2	3	4	5	6
38	306388.30	2207592.62	Картометрический	1.00	-
39	306387.39	2207598.65	Картометрический	1.00	-
40	306388.72	2207610.19	Картометрический	1.00	-
41	306434.59	2207754.54	Картометрический	1.00	-
42	306458.00	2207824.99	Картометрический	1.00	-
43	306464.28	2207840.64	Картометрический	1.00	-
44	306469.08	2207852.26	Картометрический	1.00	-
45	306485.32	2207895.41	Картометрический	1.00	-
46	306504.23	2207940.75	Картометрический	1.00	-
47	306527.91	2207997.25	Картометрический	1.00	-
48	306531.07	2207997.54	Картометрический	1.00	-
49	306536.60	2207996.34	Картометрический	1.00	-
50	306540.15	2207994.99	Картометрический	1.00	-
51	306545.22	2208004.23	Картометрический	1.00	-
52	306539.15	2208010.43	Картометрический	1.00	-
53	306537.20	2208013.70	Картометрический	1.00	-
54	306537.12	2208017.45	Картометрический	1.00	-
55	306541.14	2208027.54	Картометрический	1.00	-
56	306676.12	2208338.98	Картометрический	1.00	-
57	306740.61	2208480.27	Картометрический	1.00	-
58	306796.75	2208596.36	Картометрический	1.00	-
59	306817.99	2208630.06	Картометрический	1.00	-
60	306978.65	2208841.18	Картометрический	1.00	-
61	307045.49	2208931.68	Картометрический	1.00	-
62	307153.06	2209076.87	Картометрический	1.00	-
63	307180.48	2209117.27	Картометрический	1.00	-
64	307196.23	2209152.12	Картометрический	1.00	-
65	307205.90	2209169.59	Картометрический	1.00	-
66	307243.19	2209254.13	Картометрический	1.00	-
67	307248.74	2209265.39	Картометрический	1.00	-
68	307251.19	2209267.25	Картометрический	1.00	-
69	307254.17	2209267.91	Картометрический	1.00	-
70	307260.08	2209266.11	Картометрический	1.00	-
71	307266.54	2209278.22	Картометрический	1.00	-
72	307264.07	2209281.09	Картометрический	1.00	-
73	307260.32	2209284.53	Картометрический	1.00	-
74	307258.03	2209288.39	Картометрический	1.00	-
75	307258.72	2209292.88	Картометрический	1.00	-
76	307260.25	2209297.38	Картометрический	1.00	-
77	307291.34	2209363.12	Картометрический	1.00	-
78	307297.85	2209382.64	Картометрический	1.00	-
79	307308.95	2209420.96	Картометрический	1.00	-
80	307313.09	2209435.69	Картометрический	1.00	-
81	307332.04	2209493.59	Картометрический	1.00	-
82	307338.62	2209533.85	Картометрический	1.00	-
83	307348.45	2209594.04	Картометрический	1.00	-
84	307348.98	2209597.12	Картометрический	1.00	-
85	307352.01	2209600.59	Картометрический	1.00	-

1	2	3	4	5	6
86	307355.77	2209605.53	Картометрический	1.00	-
87	307358.98	2209611.06	Картометрический	1.00	-
88	307359.58	2209617.61	Картометрический	1.00	-
89	307358.09	2209623.96	Картометрический	1.00	-
90	307355.30	2209629.35	Картометрический	1.00	-
91	307353.72	2209633.96	Картометрический	1.00	-
92	307353.81	2209638.98	Картометрический	1.00	-
93	307361.39	2209686.92	Картометрический	1.00	-
94	307362.79	2209694.50	Картометрический	1.00	-
95	307365.18	2209697.36	Картометрический	1.00	-
96	307368.11	2209698.12	Картометрический	1.00	-
97	307373.15	2209697.96	Картометрический	1.00	-
98	307373.95	2209709.25	Картометрический	1.00	-
99	307368.46	2209709.91	Картометрический	1.00	-
100	307299.25	2209715.05	Картометрический	1.00	-
101	307080.86	2209733.86	Картометрический	1.00	-
102	307055.34	2209735.91	Картометрический	1.00	-
103	307042.99	2209740.14	Картометрический	1.00	-
104	307037.01	2209744.24	Картометрический	1.00	-
105	307032.52	2209748.08	Картометрический	1.00	-
106	307022.85	2209738.78	Картометрический	1.00	-
107	307023.61	2209733.68	Картометрический	1.00	-
108	306985.49	2209663.02	Картометрический	1.00	-
109	306977.73	2209666.36	Картометрический	1.00	-
110	306972.11	2209656.20	Картометрический	1.00	-
111	306975.10	2209653.22	Картометрический	1.00	-
112	306977.08	2209649.19	Картометрический	1.00	-
113	306975.95	2209643.11	Картометрический	1.00	-
114	306951.50	2209606.40	Картометрический	1.00	-
115	306924.42	2209570.49	Картометрический	1.00	-
116	306910.90	2209551.48	Картометрический	1.00	-
117	306896.48	2209533.90	Картометрический	1.00	-
118	306886.22	2209524.30	Картометрический	1.00	-
119	306874.32	2209515.44	Картометрический	1.00	-
120	306861.95	2209507.71	Картометрический	1.00	-
121	306852.17	2209503.09	Картометрический	1.00	-
122	306837.51	2209500.08	Картометрический	1.00	-
123	306830.67	2209499.35	Картометрический	1.00	-
124	306825.93	2209499.27	Картометрический	1.00	-
125	306819.57	2209500.11	Картометрический	1.00	-
126	306805.22	2209503.00	Картометрический	1.00	-
127	306792.15	2209506.84	Картометрический	1.00	-
128	306780.67	2209511.44	Картометрический	1.00	-
129	306763.10	2209520.51	Картометрический	1.00	-
130	306651.57	2209583.36	Картометрический	1.00	-
131	306647.18	2209587.32	Картометрический	1.00	-
132	306645.82	2209590.71	Картометрический	1.00	-
133	306645.92	2209594.57	Картометрический	1.00	-

1	2	3	4	5	6
134	306635.95	2209602.16	Картометрический	1.00	-
135	306632.23	2209599.51	Картометрический	1.00	-
136	306628.64	2209598.44	Картометрический	1.00	-
137	306624.32	2209599.37	Картометрический	1.00	-
138	306532.63	2209658.39	Картометрический	1.00	-
139	306513.34	2209669.69	Картометрический	1.00	-
140	306506.88	2209651.52	Картометрический	1.00	-
141	306512.31	2209648.34	Картометрический	1.00	-
142	306518.76	2209638.65	Картометрический	1.00	-
143	306522.49	2209625.85	Картометрический	1.00	-
144	306536.47	2209626.66	Картометрический	1.00	-
145	306536.79	2209631.38	Картометрический	1.00	-
146	306537.17	2209632.60	Картометрический	1.00	-
147	306538.59	2209633.13	Картометрический	1.00	-
148	306541.12	2209632.47	Картометрический	1.00	-
149	306630.29	2209576.51	Картометрический	1.00	-
150	306754.88	2209504.07	Картометрический	1.00	-
151	306772.77	2209495.05	Картометрический	1.00	-
152	306786.47	2209489.55	Картометрический	1.00	-
153	306800.79	2209485.35	Картометрический	1.00	-
154	306816.63	2209482.15	Картометрический	1.00	-
155	306824.94	2209480.85	Картометрический	1.00	-
156	306829.49	2209480.51	Картометрический	1.00	-
157	306831.31	2209479.86	Картометрический	1.00	-
158	306832.97	2209476.79	Картометрический	1.00	-
159	306832.69	2209473.12	Картометрический	1.00	-
160	306844.14	2209472.07	Картометрический	1.00	-
161	306868.99	2209483.06	Картометрический	1.00	-
162	306873.62	2209495.06	Картометрический	1.00	-
163	306890.31	2209506.60	Картометрический	1.00	-
164	306902.70	2209516.62	Картометрический	1.00	-
165	306914.36	2209529.06	Картометрический	1.00	-
166	306924.13	2209541.63	Картометрический	1.00	-
167	306960.19	2209595.90	Картометрический	1.00	-
168	306987.58	2209636.59	Картометрический	1.00	-
169	306990.72	2209639.99	Картометрический	1.00	-
170	306994.59	2209641.42	Картометрический	1.00	-
171	307000.89	2209640.96	Картометрический	1.00	-
172	307003.85	2209640.11	Картометрический	1.00	-
173	307008.64	2209649.81	Картометрический	1.00	-
174	307006.08	2209652.25	Картометрический	1.00	-
175	307002.72	2209655.25	Картометрический	1.00	-
176	307001.73	2209657.52	Картометрический	1.00	-
177	307002.15	2209659.89	Картометрический	1.00	-
178	307021.05	2209687.17	Картометрический	1.00	-
179	307036.62	2209708.73	Картометрический	1.00	-
180	307040.45	2209713.44	Картометрический	1.00	-
181	307045.25	2209718.12	Картометрический	1.00	-

1	2	3	4	5	6
182	307050.73	2209721.51	Картометрический	1.00	-
183	307055.66	2209722.52	Картометрический	1.00	-
184	307079.00	2209721.53	Картометрический	1.00	-
185	307285.96	2209704.00	Картометрический	1.00	-
186	307300.82	2209702.75	Картометрический	1.00	-
187	307337.07	2209699.01	Картометрический	1.00	-
188	307341.39	2209697.93	Картометрический	1.00	-
189	307343.93	2209695.52	Картометрический	1.00	-
190	307345.77	2209690.48	Картометрический	1.00	-
191	307345.98	2209685.39	Картометрический	1.00	-
192	307332.93	2209600.58	Картометрический	1.00	-
193	307329.98	2209582.90	Картометрический	1.00	-
194	307316.19	2209500.24	Картометрический	1.00	-
195	307297.86	2209444.16	Картометрический	1.00	-
196	307278.38	2209383.79	Картометрический	1.00	-
197	307267.37	2209359.50	Картометрический	1.00	-
198	307245.73	2209311.23	Картометрический	1.00	-
199	307239.96	2209305.76	Картометрический	1.00	-
200	307232.73	2209303.52	Картометрический	1.00	-
201	307224.90	2209303.51	Картометрический	1.00	-
202	307220.69	2209289.02	Картометрический	1.00	-
203	307227.96	2209282.90	Картометрический	1.00	-
204	307230.00	2209279.41	Картометрический	1.00	-
205	307231.05	2209275.50	Картометрический	1.00	-
206	307230.59	2209271.01	Картометрический	1.00	-
207	307218.48	2209243.72	Картометрический	1.00	-
208	307193.19	2209181.41	Картометрический	1.00	-
209	307167.37	2209127.74	Картометрический	1.00	-
210	307150.54	2209101.76	Картометрический	1.00	-
211	307054.68	2208973.49	Картометрический	1.00	-
212	307037.60	2208950.68	Картометрический	1.00	-
213	306963.61	2208851.50	Картометрический	1.00	-
214	306803.44	2208640.86	Картометрический	1.00	-
215	306775.71	2208595.27	Картометрический	1.00	-
216	306733.76	2208510.14	Картометрический	1.00	-
217	306730.98	2208505.80	Картометрический	1.00	-
218	306727.52	2208502.90	Картометрический	1.00	-
219	306723.24	2208501.50	Картометрический	1.00	-
220	306715.45	2208501.86	Картометрический	1.00	-
221	306710.54	2208489.46	Картометрический	1.00	-
222	306713.10	2208487.12	Картометрический	1.00	-
223	306716.11	2208484.48	Картометрический	1.00	-
224	306717.09	2208482.39	Картометрический	1.00	-
225	306717.21	2208477.56	Картометрический	1.00	-
226	306714.32	2208470.50	Картометрический	1.00	-
227	306657.67	2208345.74	Картометрический	1.00	-
228	306558.08	2208114.59	Картометрический	1.00	-
229	306515.67	2208016.15	Картометрический	1.00	-

1	2	3	4	5	6
230	306467.97	2207905.64	Картометрический	1.00	-
231	306439.65	2207831.67	Картометрический	1.00	-
232	306415.63	2207757.33	Картометрический	1.00	-
233	306369.74	2207612.19	Картометрический	1.00	-
234	306368.68	2207608.35	Картометрический	1.00	-
235	306365.36	2207605.27	Картометрический	1.00	-
236	306360.56	2207602.61	Картометрический	1.00	-
237	306352.79	2207600.12	Картометрический	1.00	-
238	306357.62	2207581.46	Картометрический	1.00	-
239	306364.92	2207580.32	Картометрический	1.00	-
240	306374.01	2207575.98	Картометрический	1.00	-
241	306385.37	2207564.93	Картометрический	1.00	-
242	306397.66	2207553.32	Картометрический	1.00	-
243	306464.47	2207508.32	Картометрический	1.00	-
244	306482.17	2207500.56	Картометрический	1.00	-
245	306490.00	2207498.21	Картометрический	1.00	-
246	306498.56	2207497.05	Картометрический	1.00	-
247	306506.70	2207496.39	Картометрический	1.00	-
248	306515.05	2207496.12	Картометрический	1.00	-
249	306523.92	2207496.53	Картометрический	1.00	-
250	306532.20	2207497.46	Картометрический	1.00	-
251	306540.59	2207498.69	Картометрический	1.00	-
252	306548.73	2207501.20	Картометрический	1.00	-
253	306556.51	2207504.25	Картометрический	1.00	-
254	306564.31	2207507.95	Картометрический	1.00	-
255	306571.08	2207512.74	Картометрический	1.00	-
256	306578.03	2207518.25	Картометрический	1.00	-
257	306584.62	2207524.56	Картометрический	1.00	-
258	306590.65	2207530.84	Картометрический	1.00	-
259	306601.17	2207543.06	Картометрический	1.00	-
260	306682.44	2207646.41	Картометрический	1.00	-
261	306689.54	2207653.30	Картометрический	1.00	-
262	306694.72	2207655.23	Картометрический	1.00	-
263	306700.61	2207655.01	Картометрический	1.00	-
264	306708.34	2207651.15	Картометрический	1.00	-
265	306752.49	2207608.11	Картометрический	1.00	-
1	306829.73	2207540.78	Картометрический	1.00	-

3. Сведения о характерных точках части (частей) границы объекта

Обозначение характерных точек части границы	Координаты, м		Метод определения координат характерной точки	Средняя квадратическая погрешность положения характерной точки (Mt), м	Описание обозначения точки на местности (при наличии)
	X	Y			
1	2	3	4	5	6
Часть №					
-	-	-	-	-	-




Раздел 4

План границ объекта



Масштаб 1:5000

Используемые условные знаки и обозначения:

-  границы территориальной зоны
-  границы муниципального образования
-  характеристическая точка границ территориальной зоны

Руководитель БУВО «Нормативно-проектный центр»

Подпись:  Ю.В. Шальгина

Дата « 20 » января 2022 г.

Место для отнесения печати (при наличии) лица, составившего описание местоположения границ объекта



ОПИСАНИЕ МЕСТОПОЛОЖЕНИЯ ГРАНИЦ

Зона сельскохозяйственного использования в границах населенного пункта
села Сухой Донец - СХ1/1

(наименование объекта, местоположение границ которого описано
(далее - объект)

Раздел 1

Сведения об объекте		
№ п/п	Характеристики объекта	Описание характеристик
1	2	3
1	Местоположение объекта	Воронежская область, Богучарский муниципальный район, Суходонецкое сельское поселение, село Сухой Донец
2	Площадь объекта \pm величина погрешности определения площади ($P \pm \Delta P$)	500661 \pm 2477 м ²
3	Иные характеристики объекта	-

Раздел 2

Сведения о местоположении границ объекта					
1. Система координат: МСК - 36, зона 2					
2. Сведения о характерных точках границ объекта					
Обозначение характерных точек границ	Координаты, м		Метод определения координат характерной точки	Средняя квадратическая погрешность положения характерной точки (Mt), м	Описание обозначения точки на местности (при наличии)
	X	Y			
1	2	3	4	5	6
1	305306.14	2206350.11	Картометрический	1.00	-
2	305314.75	2206360.51	Картометрический	1.00	-
3	305378.03	2206511.56	Картометрический	1.00	-
4	305437.89	2206611.40	Картометрический	1.00	-
5	305509.58	2206582.48	Картометрический	1.00	-
6	305543.71	2206542.74	Картометрический	1.00	-
7	305581.52	2206508.17	Картометрический	1.00	-
8	305647.19	2206594.47	Картометрический	1.00	-
9	305667.18	2206630.60	Картометрический	1.00	-
10	305734.72	2206718.22	Картометрический	1.00	-
11	305757.52	2206744.89	Картометрический	1.00	-
12	305778.88	2206777.87	Картометрический	1.00	-
13	305795.38	2206801.83	Картометрический	1.00	-
14	305833.25	2206835.11	Картометрический	1.00	-
15	305873.89	2206859.88	Картометрический	1.00	-
16	305906.49	2206867.26	Картометрический	1.00	-
17	305923.48	2206882.83	Картометрический	1.00	-
18	305955.49	2206897.68	Картометрический	1.00	-
19	305965.40	2206907.48	Картометрический	1.00	-
20	305983.98	2206948.65	Картометрический	1.00	-
21	305996.94	2207010.01	Картометрический	1.00	-
22	306003.53	2207024.80	Картометрический	1.00	-
23	305870.06	2207092.11	Картометрический	1.00	-
24	305717.86	2206929.94	Картометрический	1.00	-
25	305704.31	2206912.51	Картометрический	1.00	-
26	305626.33	2206828.40	Картометрический	1.00	-
27	305621.52	2206805.90	Картометрический	1.00	-
28	305579.31	2206786.19	Картометрический	1.00	-
29	305457.81	2206637.24	Картометрический	1.00	-
30	305393.85	2206631.46	Картометрический	1.00	-
31	305369.77	2206581.88	Картометрический	1.00	-
32	305282.77	2206344.40	Картометрический	1.00	-
1	305306.14	2206350.11	Картометрический	1.00	-

1	2	3	4	5	6
33	305235.08	2206749.04	Картометрический	1.00	-
34	305311.62	2206846.35	Картометрический	1.00	-
35	305247.01	2206908.57	Картометрический	1.00	-
36	305158.07	2206806.17	Картометрический	1.00	-
33	305235.08	2206749.04	Картометрический	1.00	-
37	305712.25	2207282.74	Картометрический	1.00	-
38	305777.09	2207357.59	Картометрический	1.00	-
39	305861.15	2207516.92	Картометрический	1.00	-
40	305761.01	2207490.31	Картометрический	1.00	-
41	305644.50	2207517.92	Картометрический	1.00	-
42	305488.57	2207577.62	Картометрический	1.00	-
43	305391.35	2207590.32	Картометрический	1.00	-
44	305358.49	2207441.13	Картометрический	1.00	-
45	305433.25	2207414.37	Картометрический	1.00	-
46	305529.04	2207380.50	Картометрический	1.00	-
47	305576.94	2207353.00	Картометрический	1.00	-
37	305712.25	2207282.74	Картометрический	1.00	-
48	306338.07	2208038.09	Картометрический	1.00	-
49	306402.90	2208181.72	Картометрический	1.00	-
50	306476.05	2208147.78	Картометрический	1.00	-
51	306558.08	2208114.59	Картометрический	1.00	-
52	306657.67	2208345.74	Картометрический	1.00	-
53	306714.32	2208470.50	Картометрический	1.00	-
54	306717.21	2208477.56	Картометрический	1.00	-
55	306717.09	2208482.39	Картометрический	1.00	-
56	306716.11	2208484.48	Картометрический	1.00	-
57	306713.10	2208487.12	Картометрический	1.00	-
58	306710.54	2208489.46	Картометрический	1.00	-
59	306715.45	2208501.86	Картометрический	1.00	-
60	306723.24	2208501.50	Картометрический	1.00	-
61	306727.52	2208502.90	Картометрический	1.00	-
62	306730.98	2208505.80	Картометрический	1.00	-
63	306733.76	2208510.14	Картометрический	1.00	-
64	306775.71	2208595.27	Картометрический	1.00	-
65	306803.44	2208640.86	Картометрический	1.00	-
66	306924.45	2208800.00	Картометрический	1.00	-
67	306847.43	2208908.55	Картометрический	1.00	-
68	306769.22	2208914.12	Картометрический	1.00	-
69	306736.68	2208923.08	Картометрический	1.00	-
70	306648.93	2208727.60	Картометрический	1.00	-
71	306627.55	2208527.38	Картометрический	1.00	-
72	306371.15	2208654.98	Картометрический	1.00	-
73	306336.78	2208581.71	Картометрический	1.00	-
74	306265.65	2208430.03	Картометрический	1.00	-
75	306209.95	2208311.28	Картометрический	1.00	-

1	2	3	4	5	6
76	306218.05	2208297.48	Картометрический	1.00	-
77	306225.05	2208275.38	Картометрический	1.00	-
78	306230.35	2208261.78	Картометрический	1.00	-
48	306338.07	2208038.09	Картометрический	1.00	-
79	306541.08	2209851.02	Картометрический	1.00	-
80	306535.16	2209951.30	Картометрический	1.00	-
81	306513.29	2209985.21	Картометрический	1.00	-
82	306533.49	2210042.13	Картометрический	1.00	-
83	306497.08	2210089.78	Картометрический	1.00	-
84	306557.12	2210141.69	Картометрический	1.00	-
85	306627.24	2210176.94	Картометрический	1.00	-
86	306801.55	2210168.03	Картометрический	1.00	-
87	306883.91	2210103.51	Картометрический	1.00	-
88	306880.68	2210134.15	Картометрический	1.00	-
89	306705.88	2210304.40	Картометрический	1.00	-
90	306692.34	2210306.04	Картометрический	1.00	-
91	306592.31	2210216.28	Картометрический	1.00	-
92	306526.59	2210165.46	Картометрический	1.00	-
93	306446.21	2210103.25	Картометрический	1.00	-
94	306421.37	2210014.55	Картометрический	1.00	-
79	306541.08	2209851.02	Картометрический	1.00	-
3. Сведения о характерных точках части (частей) границы объекта					
Обозначение характерных точек части границы	Координаты, м		Метод определения координат характерной точки	Средняя квадратическая погрешность положения характерной точки (Mt), м	Описание обозначения точки на местности (при наличии)
	X	Y			
1	2	3	4	5	6
Часть №					
-	-	-	-	-	-

Рисунок 4
План границей объектов



Используемые условные линии и обозначения:

- границы территориальной зоны
- границы муниципального образования
- характеристика точек границ территориальной зоны

Масштаб: 1:5000

Муниципальное унитарное предприятие «Ремонтно-строительный центр»
 Подпись: Ю.В. Шалякин, Дата: «20» _____ 2022 г.
 Место для печати (подпись, печать) лица, оставившего сведения о состоянии границ объекта

ОПИСАНИЕ МЕСТОПОЛОЖЕНИЯ ГРАНИЦ

Зона сельскохозяйственного производства села Сухой Донец - СХ2/1

(наименование объекта, местоположение границ которого описано
(далее - объект)

Раздел 1

Сведения об объекте		
№ п/п	Характеристики объекта	Описание характеристик
1	2	3
1	Местоположение объекта	Воронежская область, Богучарский муниципальный район, Суходонецкое сельское поселение, село Сухой Донец
2	Площадь объекта \pm величина погрешности определения площади ($P \pm \Delta P$)	820223 \pm 3170 м ²
3	Иные характеристики объекта	-

Раздел 2

Сведения о местоположении границ объекта					
1. Система координат: МСК - 36, зона 2					
2. Сведения о характерных точках границ объекта					
Обозначение характерных точек границ	Координаты, м		Метод определения координат характерной точки	Средняя квадратическая погрешность положения характерной точки (Mt), м	Описание обозначения точки на местности (при наличии)
	X	Y			
1	2	3	4	5	6
1	305158.07	2206806.17	Картометрический	1.00	-
2	305247.01	2206908.57	Картометрический	1.00	-
3	305384.82	2207106.37	Картометрический	1.00	-
4	305529.04	2207380.50	Картометрический	1.00	-
5	305433.25	2207414.37	Картометрический	1.00	-
6	305358.49	2207441.13	Картометрический	1.00	-
7	305329.49	2207410.71	Картометрический	1.00	-
8	305210.14	2207264.50	Картометрический	1.00	-
9	305136.81	2207194.64	Картометрический	1.00	-
10	305096.02	2207160.37	Картометрический	1.00	-
11	304993.65	2207092.24	Картометрический	1.00	-
12	304972.15	2207073.11	Картометрический	1.00	-
13	304960.18	2207050.82	Картометрический	1.00	-
14	304923.46	2207033.53	Картометрический	1.00	-
15	304950.90	2206978.35	Картометрический	1.00	-
16	304973.82	2206946.03	Картометрический	1.00	-
17	305000.53	2206921.35	Картометрический	1.00	-
1	305158.07	2206806.17	Картометрический	1.00	-
18	305761.01	2207490.31	Картометрический	1.00	-
19	305861.15	2207516.92	Картометрический	1.00	-
20	305967.87	2207713.85	Картометрический	1.00	-
21	305980.44	2207799.67	Картометрический	1.00	-
22	305980.04	2207861.50	Картометрический	1.00	-
23	306000.68	2208066.90	Картометрический	1.00	-
24	305905.67	2208101.82	Картометрический	1.00	-
25	305803.87	2208152.44	Картометрический	1.00	-
26	305809.63	2208158.10	Картометрический	1.00	-
27	305734.48	2208203.30	Картометрический	1.00	-
28	305598.62	2208291.13	Картометрический	1.00	-
29	305578.27	2208314.73	Картометрический	1.00	-
30	305574.79	2208322.29	Картометрический	1.00	-
31	305554.91	2208309.01	Картометрический	1.00	-
32	305510.86	2208273.68	Картометрический	1.00	-

1	2	3	4	5	6
33	305510.89	2208244.91	Картометрический	1.00	-
34	305507.56	2208227.03	Картометрический	1.00	-
35	305493.83	2208194.25	Картометрический	1.00	-
36	305486.50	2208159.73	Картометрический	1.00	-
37	305482.49	2208073.20	Картометрический	1.00	-
38	305490.99	2208064.53	Картометрический	1.00	-
39	305518.13	2208048.11	Картометрический	1.00	-
40	305530.41	2208017.30	Картометрический	1.00	-
41	305533.65	2208014.85	Картометрический	1.00	-
42	305541.93	2208014.44	Картометрический	1.00	-
43	305555.85	2208016.72	Картометрический	1.00	-
44	305566.68	2208015.74	Картометрический	1.00	-
45	305576.96	2208011.57	Картометрический	1.00	-
46	305582.20	2208006.00	Картометрический	1.00	-
47	305585.60	2207997.83	Картометрический	1.00	-
48	305583.27	2207966.63	Картометрический	1.00	-
49	305603.92	2207931.60	Картометрический	1.00	-
50	305604.00	2207914.74	Картометрический	1.00	-
51	305588.39	2207894.96	Картометрический	1.00	-
52	305508.01	2207788.56	Картометрический	1.00	-
53	305426.81	2207665.63	Картометрический	1.00	-
54	305391.35	2207590.32	Картометрический	1.00	-
55	305488.57	2207577.62	Картометрический	1.00	-
56	305644.50	2207517.92	Картометрический	1.00	-
18	305761.01	2207490.31	Картометрический	1.00	-
57	306847.43	2208908.55	Картометрический	1.00	-
58	306863.59	2208914.69	Картометрический	1.00	-
59	306876.25	2208942.97	Картометрический	1.00	-
60	306891.47	2208980.47	Картометрический	1.00	-
61	306881.46	2208986.64	Картометрический	1.00	-
62	306877.72	2208999.26	Картометрический	1.00	-
63	306990.38	2209379.47	Картометрический	1.00	-
64	306907.21	2209390.01	Картометрический	1.00	-
65	306845.87	2209394.23	Картометрический	1.00	-
66	306844.06	2209401.85	Картометрический	1.00	-
67	306844.14	2209472.07	Картометрический	1.00	-
68	306832.69	2209473.12	Картометрический	1.00	-
69	306832.97	2209476.79	Картометрический	1.00	-
70	306831.31	2209479.86	Картометрический	1.00	-
71	306829.49	2209480.51	Картометрический	1.00	-
72	306824.94	2209480.85	Картометрический	1.00	-
73	306816.63	2209482.15	Картометрический	1.00	-
74	306800.79	2209485.35	Картометрический	1.00	-
75	306786.47	2209489.55	Картометрический	1.00	-
76	306772.77	2209495.05	Картометрический	1.00	-
77	306754.88	2209504.07	Картометрический	1.00	-
78	306630.29	2209576.51	Картометрический	1.00	-

1	2	3	4	5	6
79	306541.12	2209632.47	Картометрический	1.00	-
80	306538.59	2209633.13	Картометрический	1.00	-
81	306537.17	2209632.60	Картометрический	1.00	-
82	306536.79	2209631.38	Картометрический	1.00	-
83	306536.47	2209626.66	Картометрический	1.00	-
84	306522.49	2209625.85	Картометрический	1.00	-
85	306518.76	2209638.65	Картометрический	1.00	-
86	306512.31	2209648.34	Картометрический	1.00	-
87	306506.88	2209651.52	Картометрический	1.00	-
88	306504.56	2209645.58	Картометрический	1.00	-
89	306493.54	2209626.97	Картометрический	1.00	-
90	306473.66	2209609.91	Картометрический	1.00	-
91	306446.13	2209593.92	Картометрический	1.00	-
92	306412.86	2209578.39	Картометрический	1.00	-
93	306394.77	2209565.83	Картометрический	1.00	-
94	306364.95	2209540.24	Картометрический	1.00	-
95	306311.68	2209489.23	Картометрический	1.00	-
96	306299.08	2209485.08	Картометрический	1.00	-
97	306356.69	2209446.60	Картометрический	1.00	-
98	306549.54	2209319.65	Картометрический	1.00	-
99	306553.09	2209317.23	Картометрический	1.00	-
100	306598.30	2209286.50	Картометрический	1.00	-
101	306593.17	2209281.43	Картометрический	1.00	-
102	306501.74	2209160.76	Картометрический	1.00	-
103	306753.78	2209007.45	Картометрический	1.00	-
104	306759.21	2208994.88	Картометрический	1.00	-
105	306760.29	2208978.39	Картометрический	1.00	-
106	306736.68	2208923.08	Картометрический	1.00	-
107	306769.22	2208914.12	Картометрический	1.00	-
57	306847.43	2208908.55	Картометрический	1.00	-
108	306975.95	2209643.11	Картометрический	1.00	-
109	306977.08	2209649.19	Картометрический	1.00	-
110	306975.10	2209653.22	Картометрический	1.00	-
111	306972.11	2209656.20	Картометрический	1.00	-
112	306977.73	2209666.36	Картометрический	1.00	-
113	306924.65	2209689.10	Картометрический	1.00	-
114	306883.98	2209685.49	Картометрический	1.00	-
115	306864.59	2209688.97	Картометрический	1.00	-
116	306809.71	2209658.92	Картометрический	1.00	-
117	306795.66	2209668.19	Картометрический	1.00	-
118	306782.95	2209676.95	Картометрический	1.00	-
119	306721.99	2209693.57	Картометрический	1.00	-
120	306761.39	2209746.21	Картометрический	1.00	-
121	306772.93	2209759.56	Картометрический	1.00	-
122	306737.12	2209792.38	Картометрический	1.00	-
123	306691.40	2209726.48	Картометрический	1.00	-
124	306666.73	2209743.17	Картометрический	1.00	-

1	2	3	4	5	6
125	306651.09	2209722.31	Картометрический	1.00	-
126	306620.04	2209732.67	Картометрический	1.00	-
127	306541.08	2209851.02	Картометрический	1.00	-
128	306421.37	2210014.55	Картометрический	1.00	-
129	306332.53	2209777.46	Картометрический	1.00	-
130	306381.50	2209748.72	Картометрический	1.00	-
131	306384.63	2209747.71	Картометрический	1.00	-
132	306386.68	2209747.77	Картометрический	1.00	-
133	306388.64	2209748.88	Картометрический	1.00	-
134	306390.61	2209751.32	Картометрический	1.00	-
135	306402.48	2209745.90	Картометрический	1.00	-
136	306403.68	2209740.54	Картометрический	1.00	-
137	306405.69	2209736.21	Картометрический	1.00	-
138	306410.85	2209730.54	Картометрический	1.00	-
139	306416.90	2209727.68	Картометрический	1.00	-
140	306421.29	2209728.84	Картометрический	1.00	-
141	306434.35	2209721.98	Картометрический	1.00	-
142	306434.40	2209717.45	Картометрический	1.00	-
143	306437.07	2209714.40	Картометрический	1.00	-
144	306513.34	2209669.69	Картометрический	1.00	-
145	306532.63	2209658.39	Картометрический	1.00	-
146	306624.32	2209599.37	Картометрический	1.00	-
147	306628.64	2209598.44	Картометрический	1.00	-
148	306632.23	2209599.51	Картометрический	1.00	-
149	306635.95	2209602.16	Картометрический	1.00	-
150	306645.92	2209594.57	Картометрический	1.00	-
151	306645.82	2209590.71	Картометрический	1.00	-
152	306647.18	2209587.32	Картометрический	1.00	-
153	306651.57	2209583.36	Картометрический	1.00	-
154	306763.10	2209520.51	Картометрический	1.00	-
155	306780.67	2209511.44	Картометрический	1.00	-
156	306792.15	2209506.84	Картометрический	1.00	-
157	306805.22	2209503.00	Картометрический	1.00	-
158	306819.57	2209500.11	Картометрический	1.00	-
159	306825.93	2209499.27	Картометрический	1.00	-
160	306830.67	2209499.35	Картометрический	1.00	-
161	306837.51	2209500.08	Картометрический	1.00	-
162	306852.17	2209503.09	Картометрический	1.00	-
163	306861.95	2209507.71	Картометрический	1.00	-
164	306874.32	2209515.44	Картометрический	1.00	-
165	306886.22	2209524.30	Картометрический	1.00	-
166	306896.48	2209533.90	Картометрический	1.00	-
167	306910.90	2209551.48	Картометрический	1.00	-
168	306924.42	2209570.49	Картометрический	1.00	-
169	306951.50	2209606.40	Картометрический	1.00	-
108	306975.95	2209643.11	Картометрический	1.00	-

3. Сведения о характерных точках части (частей) границы объекта					
Обозначение характерных точек части границы	Координаты, м		Метод определения координат характерной точки	Средняя квадратическая погрешность положения характерной точки (Mt), м	Описание обозначения точки на местности (при наличии)
	X	Y			
1	2	3	4	5	6
Часть №					
-	-	-	-	-	-

Рисунок 4
План границей объектов



Иллюстрация условных знаков и обозначения:

- граница территории
- характеристика точки границ территории

Масштаб 1:5000

Муниципальное унитарное предприятие «Иркутский проектный институт
 Подпись: _____ И.В. Шалякина, Дата « 20 » _____ 2022 г.
 Место для печати (подпись, печать) лица, осуществляющего печать многокопийных границ объектов



ОПИСАНИЕ МЕСТОПОЛОЖЕНИЯ ГРАНИЦ

Зона рекреационного назначения - объектов отдыха села Сухой Донец - P1/1

(наименование объекта, местоположение границ которого описано
(далее - объект)

Раздел 1

Сведения об объекте		
№ п/п	Характеристики объекта	Описание характеристик
1	2	3
1	Местоположение объекта	Воронежская область, Богучарский муниципальный район, Суходонецкое сельское поселение, село Сухой Донец
2	Площадь объекта \pm величина погрешности определения площади ($P \pm \text{Дельта } P$)	54046 \pm 814 м ²
3	Иные характеристики объекта	-

Раздел 2

Сведения о местоположении границ объекта					
1. Система координат: МСК - 36, зона 2					
2. Сведения о характерных точках границ объекта					
Обозначение характерных точек границ	Координаты, м		Метод определения координат характерной точки	Средняя квадратическая погрешность положения характерной точки (Mt), м	Описание обозначения точки на местности (при наличии)
	X	Y			
1	2	3	4	5	6
1	306439.65	2207831.67	Картометрический	1.00	-
2	306467.97	2207905.64	Картометрический	1.00	-
3	306515.67	2208016.15	Картометрический	1.00	-
4	306558.08	2208114.59	Картометрический	1.00	-
5	306476.05	2208147.78	Картометрический	1.00	-
6	306402.90	2208181.72	Картометрический	1.00	-
7	306338.07	2208038.09	Картометрический	1.00	-
8	306302.00	2207919.45	Картометрический	1.00	-
1	306439.65	2207831.67	Картометрический	1.00	-
9	307498.45	2209575.22	Картометрический	1.00	-
10	307495.37	2209607.25	Картометрический	1.00	-
11	307494.75	2209613.69	Картометрический	1.00	-
12	307493.27	2209629.11	Картометрический	1.00	-
13	307481.56	2209629.73	Картометрический	1.00	-
14	307470.60	2209629.36	Картометрический	1.00	-
15	307469.57	2209651.19	Картометрический	1.00	-
16	307415.44	2209655.33	Картометрический	1.00	-
17	307412.01	2209631.12	Картометрический	1.00	-
18	307422.26	2209595.50	Картометрический	1.00	-
19	307421.27	2209587.58	Картометрический	1.00	-
20	307431.42	2209589.68	Картометрический	1.00	-
21	307492.31	2209575.53	Картометрический	1.00	-
9	307498.45	2209575.22	Картометрический	1.00	-
3. Сведения о характерных точках части (частей) границы объекта					
Обозначение характерных точек части границы	Координаты, м		Метод определения координат характерной точки	Средняя квадратическая погрешность положения характерной точки (Mt), м	Описание обозначения точки на местности (при наличии)
	X	Y			
1	2	3	4	5	6
Часть №					
-	-	-	-	-	-

Раздел 4
План границ объекта



Используемые условные знаки и обозначения:
— граница территориальной зоны
• характеристическая точка границ территориальной зоны

Масштаб 1:5000

Руководитель БУВО «Нормативно-проектный центр»
Подпись: Ю. В. Шалагина Дата « 20 » января 2022 г.
Место для отлова печати (рек. визитки) лица, составившего описание местоположения границ объекта



ОПИСАНИЕ МЕСТОПОЛОЖЕНИЯ ГРАНИЦ

Зона ритуальных объектов села Сухой Донец - СН1/1

(наименование объекта, местоположение границ которого описано
(далее - объект)

Раздел 1

Сведения об объекте		
№ п/п	Характеристики объекта	Описание характеристик
1	2	3
1	Местоположение объекта	Воронежская область, Богучарский муниципальный район, Суходонецкое сельское поселение, село Сухой Донец
2	Площадь объекта \pm величина погрешности определения площади ($P \pm \Delta P$)	18914 \pm 481 м ²
3	Иные характеристики объекта	-

Раздел 2

Сведения о местоположении границ объекта					
1. Система координат: МСК - 36, зона 2					
2. Сведения о характерных точках границ объекта					
Обозначение характерных точек границ	Координаты, м		Метод определения координат характерной точки	Средняя квадратическая погрешность положения характерной точки (Mt), м	Описание обозначения точки на местности (при наличии)
	X	Y			
1	2	3	4	5	6
1	307063.87	2209409.44	Картометрический	1.00	-
2	307052.45	2209462.24	Картометрический	1.00	-
3	307043.33	2209470.58	Картометрический	1.00	-
4	306878.80	2209487.09	Картометрический	1.00	-
5	306868.99	2209483.06	Картометрический	1.00	-
6	306844.14	2209472.07	Картометрический	1.00	-
7	306844.06	2209401.85	Картометрический	1.00	-
8	306845.87	2209394.23	Картометрический	1.00	-
9	306907.21	2209390.01	Картометрический	1.00	-
10	306990.38	2209379.47	Картометрический	1.00	-
1	307063.87	2209409.44	Картометрический	1.00	-
3. Сведения о характерных точках части (частей) границы объекта					
Обозначение характерных точек части границы	Координаты, м		Метод определения координат характерной точки	Средняя квадратическая погрешность положения характерной точки (Mt), м	Описание обозначения точки на местности (при наличии)
	X	Y			
1	2	3	4	5	6
Часть №					
-	-	-	-	-	-

Раздел 4

План границ объекта




Масштаб 1:2000

Используемые условные знаки и обозначения:



границы территориальной зоны



характерная точка границ территориальной зоны

Руководитель БУВО «Нормативно-проектный центр»

Подпись  Ю.В. Шальгина Дата « 20 » января 2022 г.

Место для оттиска печати (при наличии) лица, составившего описание местоположения границ объекта



Приложение № 2
к правилам землепользования и застройки
Суходонецкого сельского поселения
Богучарского муниципального района
Воронежской области

СВЕДЕНИЯ О ГРАНИЦАХ ТЕРРИТОРИАЛЬНЫХ ЗОН,
СОДЕРЖАЩИЕ ГРАФИЧЕСКОЕ ОПИСАНИЕ МЕСТОПОЛОЖЕНИЯ
ГРАНИЦ ТЕРРИТОРИАЛЬНЫХ ЗОН, ПЕРЕЧЕНЬ КООРДИНАТ
ХАРАКТЕРНЫХ ТОЧЕК ГРАНИЦ ТЕРРИТОРИАЛЬНЫХ ЗОН
СЕЛА БЕЛАЯ ГОРКА 1-Я

ОПИСАНИЕ МЕСТОПОЛОЖЕНИЯ ГРАНИЦ

Зона застройки индивидуальными жилыми домами села Белая Горка 1-я - Ж1/2

(наименование объекта, местоположение границ которого описано
(далее - объект)

Раздел 1

Сведения об объекте		
№ п/п	Характеристики объекта	Описание характеристик
1	2	3
1	Местоположение объекта	Воронежская область, Богучарский муниципальный район, Суходонецкое сельское поселение, село Белая Горка 1-я
2	Площадь объекта \pm величина погрешности определения площади ($P \pm \Delta P$)	2512261 \pm 5547 м ²
3	Иные характеристики объекта	-

Раздел 2

Сведения о местоположении границ объекта					
1. Система координат: МСК - 36, зона 2					
2. Сведения о характерных точках границ объекта					
Обозначение характерных точек границ	Координаты, м		Метод определения координат характерной точки	Средняя квадратическая погрешность положения характерной точки (Mt), м	Описание обозначения точки на местности (при наличии)
	X	Y			
1	2	3	4	5	6
1	305768.06	2210769.99	Картометрический	1.00	-
2	305710.73	2210930.36	Картометрический	1.00	-
3	305565.46	2211075.24	Картометрический	1.00	-
4	305495.35	2211100.81	Картометрический	1.00	-
5	305555.39	2211191.84	Картометрический	1.00	-
6	305568.56	2211225.93	Картометрический	1.00	-
7	305507.55	2211320.83	Картометрический	1.00	-
8	305432.26	2211398.84	Картометрический	1.00	-
9	305408.20	2211371.02	Картометрический	1.00	-
10	305408.69	2211355.58	Картометрический	1.00	-
11	305349.51	2211312.13	Картометрический	1.00	-
12	305334.65	2211323.01	Картометрический	1.00	-
13	305289.65	2211266.75	Картометрический	1.00	-
14	305276.45	2211275.99	Картометрический	1.00	-
15	305210.96	2211200.17	Картометрический	1.00	-
16	305220.72	2211185.14	Картометрический	1.00	-
17	305231.26	2211169.62	Картометрический	1.00	-
18	305241.39	2211154.70	Картометрический	1.00	-
19	305242.76	2211153.97	Картометрический	1.00	-
20	305243.98	2211153.83	Картометрический	1.00	-
21	305244.87	2211154.44	Картометрический	1.00	-
22	305246.66	2211156.77	Картометрический	1.00	-
23	305255.19	2211150.42	Картометрический	1.00	-
24	305248.59	2211141.34	Картометрический	1.00	-
25	305253.75	2211133.39	Картометрический	1.00	-
26	305256.27	2211130.93	Картометрический	1.00	-
27	305278.12	2211099.37	Картометрический	1.00	-
28	305321.63	2211063.61	Картометрический	1.00	-
29	305350.06	2211042.00	Картометрический	1.00	-
30	305352.91	2211039.92	Картометрический	1.00	-
31	305367.54	2211033.94	Картометрический	1.00	-
32	305388.79	2211021.54	Картометрический	1.00	-
33	305469.77	2210982.29	Картометрический	1.00	-
34	305485.35	2210971.86	Картометрический	1.00	-
35	305496.56	2210960.42	Картометрический	1.00	-
36	305503.51	2210952.47	Картометрический	1.00	-

1	2	3	4	5	6
37	305515.53	2210936.73	Картометрический	1.00	-
38	305533.44	2210913.27	Картометрический	1.00	-
39	305544.91	2210897.39	Картометрический	1.00	-
40	305557.17	2210880.28	Картометрический	1.00	-
41	305579.37	2210846.27	Картометрический	1.00	-
42	305588.56	2210809.03	Картометрический	1.00	-
43	305592.22	2210794.36	Картометрический	1.00	-
44	305595.28	2210779.62	Картометрический	1.00	-
45	305595.11	2210772.59	Картометрический	1.00	-
46	305594.20	2210767.28	Картометрический	1.00	-
47	305594.14	2210761.18	Картометрический	1.00	-
48	305595.99	2210749.57	Картометрический	1.00	-
49	305587.77	2210745.44	Картометрический	1.00	-
50	305583.78	2210748.91	Картометрический	1.00	-
51	305580.52	2210748.80	Картометрический	1.00	-
52	305576.65	2210747.56	Картометрический	1.00	-
53	305566.64	2210741.96	Картометрический	1.00	-
54	305532.79	2210727.01	Картометрический	1.00	-
55	305349.07	2210654.07	Картометрический	1.00	-
56	305123.29	2210572.31	Картометрический	1.00	-
57	305057.40	2210547.71	Картометрический	1.00	-
58	304965.95	2210516.49	Картометрический	1.00	-
59	305035.16	2210419.82	Картометрический	1.00	-
60	305096.36	2210412.84	Картометрический	1.00	-
61	305121.93	2210403.16	Картометрический	1.00	-
62	305165.31	2210402.00	Картометрический	1.00	-
63	305300.12	2210379.92	Картометрический	1.00	-
64	305373.33	2210430.27	Картометрический	1.00	-
65	305464.75	2210510.07	Картометрический	1.00	-
66	305575.15	2210579.02	Картометрический	1.00	-
67	305594.71	2210642.16	Картометрический	1.00	-
68	305636.16	2210665.79	Картометрический	1.00	-
69	305616.40	2210712.47	Картометрический	1.00	-
1	305768.06	2210769.99	Картометрический	1.00	-
70	305076.40	2210573.68	Картометрический	1.00	-
71	305110.54	2210580.29	Картометрический	1.00	-
72	305344.84	2210664.79	Картометрический	1.00	-
73	305356.91	2210668.75	Картометрический	1.00	-
74	305370.96	2210674.31	Картометрический	1.00	-
75	305395.13	2210683.71	Картометрический	1.00	-
76	305431.09	2210698.79	Картометрический	1.00	-
77	305450.02	2210707.22	Картометрический	1.00	-
78	305524.69	2210737.70	Картометрический	1.00	-
79	305531.14	2210740.18	Картометрический	1.00	-
80	305538.07	2210742.94	Картометрический	1.00	-
81	305545.48	2210746.27	Картометрический	1.00	-
82	305553.22	2210749.84	Картометрический	1.00	-

1	2	3	4	5	6
83	305561.05	2210753.47	Картометрический	1.00	-
84	305568.30	2210757.46	Картометрический	1.00	-
85	305574.38	2210761.55	Картометрический	1.00	-
86	305578.57	2210765.99	Картометрический	1.00	-
87	305581.12	2210771.10	Картометрический	1.00	-
88	305582.05	2210777.17	Картометрический	1.00	-
89	305581.52	2210783.91	Картометрический	1.00	-
90	305574.48	2210816.02	Картометрический	1.00	-
91	305565.60	2210842.38	Картометрический	1.00	-
92	305557.28	2210857.74	Картометрический	1.00	-
93	305549.72	2210871.22	Картометрический	1.00	-
94	305525.09	2210904.52	Картометрический	1.00	-
95	305495.19	2210943.69	Картометрический	1.00	-
96	305486.52	2210953.67	Картометрический	1.00	-
97	305477.05	2210962.51	Картометрический	1.00	-
98	305463.33	2210970.94	Картометрический	1.00	-
99	305422.63	2210990.55	Картометрический	1.00	-
100	305402.43	2211000.46	Картометрический	1.00	-
101	305397.71	2211002.63	Картометрический	1.00	-
102	305394.85	2211002.11	Картометрический	1.00	-
103	305391.50	2211000.12	Картометрический	1.00	-
104	305389.69	2210997.15	Картометрический	1.00	-
105	305377.91	2211002.96	Картометрический	1.00	-
106	305380.14	2211010.95	Картометрический	1.00	-
107	305379.35	2211012.55	Картометрический	1.00	-
108	305362.87	2211022.05	Картометрический	1.00	-
109	305320.03	2211047.79	Картометрический	1.00	-
110	305302.10	2211059.41	Картометрический	1.00	-
111	305295.94	2211064.04	Картометрический	1.00	-
112	305283.95	2211074.17	Картометрический	1.00	-
113	305272.61	2211084.84	Картометрический	1.00	-
114	305267.66	2211090.69	Картометрический	1.00	-
115	305248.70	2211117.49	Картометрический	1.00	-
116	305245.62	2211119.85	Картометрический	1.00	-
117	305244.41	2211119.78	Картометрический	1.00	-
118	305243.10	2211118.76	Картометрический	1.00	-
119	305241.43	2211116.56	Картометрический	1.00	-
120	305230.82	2211123.09	Картометрический	1.00	-
121	305231.94	2211126.98	Картометрический	1.00	-
122	305233.71	2211131.70	Картометрический	1.00	-
123	305234.46	2211135.69	Картометрический	1.00	-
124	305233.90	2211138.92	Картометрический	1.00	-
125	305204.99	2211179.86	Картометрический	1.00	-
126	305185.53	2211206.09	Картометрический	1.00	-
127	305144.01	2211262.80	Картометрический	1.00	-
128	305127.14	2211282.02	Картометрический	1.00	-
129	305095.28	2211314.12	Картометрический	1.00	-
130	305075.69	2211330.36	Картометрический	1.00	-

1	2	3	4	5	6
131	305069.80	2211335.05	Картометрический	1.00	-
132	305064.03	2211339.02	Картометрический	1.00	-
133	305060.29	2211340.39	Картометрический	1.00	-
134	305057.41	2211339.48	Картометрический	1.00	-
135	305053.59	2211334.71	Картометрический	1.00	-
136	305043.94	2211338.88	Картометрический	1.00	-
137	305047.84	2211344.85	Картометрический	1.00	-
138	305048.92	2211348.20	Картометрический	1.00	-
139	305047.84	2211350.94	Картометрический	1.00	-
140	305044.20	2211353.70	Картометрический	1.00	-
141	305039.89	2211356.95	Картометрический	1.00	-
142	305047.12	2211365.57	Картометрический	1.00	-
143	305052.09	2211361.65	Картометрический	1.00	-
144	305054.84	2211360.52	Картометрический	1.00	-
145	305056.58	2211360.85	Картометрический	1.00	-
146	305057.75	2211361.70	Картометрический	1.00	-
147	305058.65	2211363.52	Картометрический	1.00	-
148	305061.33	2211368.18	Картометрический	1.00	-
149	305063.66	2211372.44	Картометрический	1.00	-
150	305073.35	2211366.61	Картометрический	1.00	-
151	305086.49	2211380.35	Картометрический	1.00	-
152	305102.19	2211401.46	Картометрический	1.00	-
153	305120.68	2211424.66	Картометрический	1.00	-
154	305138.52	2211391.47	Картометрический	1.00	-
155	305140.29	2211392.65	Картометрический	1.00	-
156	305146.40	2211375.99	Картометрический	1.00	-
157	305150.84	2211376.38	Картометрический	1.00	-
158	305165.14	2211345.03	Картометрический	1.00	-
159	305145.08	2211333.17	Картометрический	1.00	-
160	305152.48	2211299.87	Картометрический	1.00	-
161	305146.64	2211298.23	Картометрический	1.00	-
162	305137.36	2211292.37	Картометрический	1.00	-
163	305137.76	2211292.01	Картометрический	1.00	-
164	305155.31	2211273.41	Картометрический	1.00	-
165	305192.96	2211221.23	Картометрический	1.00	-
166	305197.42	2211214.96	Картометрический	1.00	-
167	305197.43	2211214.97	Картометрический	1.00	-
168	305264.21	2211294.55	Картометрический	1.00	-
169	305278.81	2211313.88	Картометрический	1.00	-
170	305297.65	2211332.56	Картометрический	1.00	-
171	305328.88	2211359.71	Картометрический	1.00	-
172	305334.58	2211369.06	Картометрический	1.00	-
173	305332.51	2211373.52	Картометрический	1.00	-
174	305326.34	2211388.75	Картометрический	1.00	-
175	305302.85	2211446.98	Картометрический	1.00	-
176	305291.73	2211473.55	Картометрический	1.00	-
177	305305.61	2211479.96	Картометрический	1.00	-
178	305316.37	2211511.17	Картометрический	1.00	-

1	2	3	4	5	6
179	305321.13	2211526.27	Картометрический	1.00	-
180	305291.83	2211588.39	Картометрический	1.00	-
181	305281.56	2211601.27	Картометрический	1.00	-
182	305261.63	2211628.04	Картометрический	1.00	-
183	305258.96	2211632.01	Картометрический	1.00	-
184	305258.02	2211633.23	Картометрический	1.00	-
185	305249.69	2211629.15	Картометрический	1.00	-
186	305235.85	2211595.46	Картометрический	1.00	-
187	305209.71	2211633.88	Картометрический	1.00	-
188	305119.73	2211744.24	Картометрический	1.00	-
189	305058.78	2211695.24	Картометрический	1.00	-
190	304997.53	2211760.92	Картометрический	1.00	-
191	304973.31	2211762.02	Картометрический	1.00	-
192	304919.66	2211764.41	Картометрический	1.00	-
193	304942.65	2211652.34	Картометрический	1.00	-
194	304938.40	2211637.04	Картометрический	1.00	-
195	304928.97	2211629.31	Картометрический	1.00	-
196	304923.22	2211633.05	Картометрический	1.00	-
197	304897.56	2211705.76	Картометрический	1.00	-
198	304887.28	2211715.79	Картометрический	1.00	-
199	304880.32	2211714.43	Картометрический	1.00	-
200	304876.03	2211702.32	Картометрический	1.00	-
201	304868.44	2211598.08	Картометрический	1.00	-
202	304863.52	2211585.96	Картометрический	1.00	-
203	304856.57	2211582.70	Картометрический	1.00	-
204	304847.02	2211585.75	Картометрический	1.00	-
205	304834.06	2211607.18	Картометрический	1.00	-
206	304823.85	2211611.50	Картометрический	1.00	-
207	304813.71	2211610.74	Картометрический	1.00	-
208	304803.63	2211604.90	Картометрический	1.00	-
209	304793.34	2211564.77	Картометрический	1.00	-
210	304771.52	2211532.75	Картометрический	1.00	-
211	304767.26	2211518.09	Картометрический	1.00	-
212	304769.37	2211502.25	Картометрический	1.00	-
213	304765.72	2211489.50	Картометрический	1.00	-
214	304742.20	2211448.09	Картометрический	1.00	-
215	304732.49	2211430.99	Картометрический	1.00	-
216	304727.72	2211406.16	Картометрический	1.00	-
217	304756.05	2211330.89	Аналитический	0.10	-
218	304825.29	2211297.88	Аналитический	0.10	-
219	304897.51	2211277.10	Аналитический	0.10	-
220	304921.40	2211176.49	Аналитический	0.10	-
221	304799.33	2211004.84	Аналитический	0.10	-
222	304768.84	2210964.90	Картометрический	1.00	-
223	304887.88	2210875.98	Картометрический	1.00	-
224	305028.20	2210999.71	Картометрический	1.00	-
225	305087.06	2211062.66	Картометрический	1.00	-
226	305155.83	2210993.12	Картометрический	1.00	-

1	2	3	4	5	6
227	305129.08	2210955.40	Картометрический	1.00	-
228	305200.18	2210892.02	Картометрический	1.00	-
229	305237.95	2210856.96	Картометрический	1.00	-
230	305039.23	2210759.34	Картометрический	1.00	-
231	305014.04	2210766.71	Картометрический	1.00	-
232	304997.69	2210741.44	Картометрический	1.00	-
233	304998.21	2210705.92	Картометрический	1.00	-
234	305015.79	2210690.39	Картометрический	1.00	-
235	305052.82	2210649.30	Картометрический	1.00	-
236	305080.91	2210605.88	Картометрический	1.00	-
237	305082.20	2210591.08	Картометрический	1.00	-
70	305076.40	2210573.68	Картометрический	1.00	-
238	304950.45	2210995.92	Картометрический	1.00	-
239	304944.85	2211052.79	Картометрический	1.00	-
240	304939.18	2211110.39	Картометрический	1.00	-
241	304938.70	2211113.98	Картометрический	1.00	-
242	304914.90	2211103.33	Картометрический	1.00	-
243	304903.52	2211094.70	Картометрический	1.00	-
244	304895.26	2211084.78	Картометрический	1.00	-
245	304898.30	2211061.56	Картометрический	1.00	-
246	304900.69	2211047.66	Картометрический	1.00	-
247	304910.18	2210992.37	Картометрический	1.00	-
238	304950.45	2210995.92	Картометрический	1.00	-
248	304927.09	2211230.97	Картометрический	1.00	-
249	304992.16	2211288.49	Картометрический	1.00	-
250	304965.82	2211332.65	Картометрический	1.00	-
251	304951.88	2211339.42	Картометрический	1.00	-
252	304913.33	2211324.32	Картометрический	1.00	-
253	304915.08	2211269.12	Картометрический	1.00	-
248	304927.09	2211230.97	Картометрический	1.00	-

3. Сведения о характерных точках части (частей) границы объекта

Обозначение характерных точек части границы	Координаты, м		Метод определения координат характерной точки	Средняя квадратическая погрешность положения характерной точки (Mt), м	Описание обозначения точки на местности (при наличии)
	X	Y			
1	2	3	4	5	6
Часть №					
-	-	-	-	-	-

Раздел 4
План границ объекта



- Используемые условные знаки и обозначения:
- границы территориальной зоны
 - характеристическая точка границ территориальной зоны

Масштаб 1:5000

Руководитель БУВО «Нормативно-проектный центр»

Подпись: *Ю.В. Шалыгина* Дата « 20 » января 2022 г.

Место для оттиска печати (при наличии) лица, составившего описание местоположения границ объекта



ОПИСАНИЕ МЕСТОПОЛОЖЕНИЯ ГРАНИЦ

Общественно-деловая зона села Белая Горка 1-я - ОД/2

(наименование объекта, местоположение границ которого описано
(далее - объект)


Раздел 1

Сведения об объекте		
№ п/п	Характеристики объекта	Описание характеристик
1	2	3
1	Местоположение объекта	Воронежская область, Богучарский муниципальный район, Суходонецкое сельское поселение, село Белая Горка 1-я
2	Площадь объекта \pm величина погрешности определения площади ($P \pm \Delta P$)	4800 \pm 242 м ²
3	Иные характеристики объекта	-


Сведения о местоположении границ объекта					
1. Система координат: МСК - 36, зона 2					
2. Сведения о характерных точках границ объекта					
Обозначение характерных точек границ	Координаты, м		Метод определения координат характерной точки	Средняя квадратическая погрешность положения характерной точки (Mt), м	Описание обозначения точки на местности (при наличии)
	X	Y			
1	2	3	4	5	6
1	304950.45	2210995.92	Картометрический	1.00	-
2	304944.85	2211052.79	Картометрический	1.00	-
3	304939.18	2211110.39	Картометрический	1.00	-
4	304938.70	2211113.98	Картометрический	1.00	-
5	304914.90	2211103.33	Картометрический	1.00	-
6	304903.52	2211094.70	Картометрический	1.00	-
7	304895.26	2211084.78	Картометрический	1.00	-
8	304898.30	2211061.56	Картометрический	1.00	-
9	304900.69	2211047.66	Картометрический	1.00	-
10	304910.18	2210992.37	Картометрический	1.00	-
1	304950.45	2210995.92	Картометрический	1.00	-
3. Сведения о характерных точках части (частей) границы объекта					
Обозначение характерных точек части границы	Координаты, м		Метод определения координат характерной точки	Средняя квадратическая погрешность положения характерной точки (Mt), м	Описание обозначения точки на местности (при наличии)
	X	Y			
1	2	3	4	5	6
Часть №					
-	-	-	-	-	-

Раздел 4

План границ объекта



Используемые условные знаки и обозначения :



границы территориальной зоны



характерная точка границ территориальной зоны

Масштаб 1:2000

Руководитель БУВО «Нормативно-проектный центр»

Подпись *Ю.В. Шалыгина* Ю.В. Шалыгина Дата « 20 » января 2022 г.

Место для оттиска печати (при наличии) лица, составившего описание местоположения границ объекта



ОПИСАНИЕ МЕСТОПОЛОЖЕНИЯ ГРАНИЦ

Зона улиц, дорог, инженерной и транспортной инфраструктуры
села Белая Горка 1-я - ИТ1/2

(наименование объекта, местоположение границ которого описано
(далее - объект)

Раздел 1

Сведения об объекте		
№ п/п	Характеристики объекта	Описание характеристик
1	2	3
1	Местоположение объекта	Воронежская область, Богучарский муниципальный район, Суходонецкое сельское поселение, село Белая Горка 1-я
2	Площадь объекта \pm величина погрешности определения площади ($P \pm \Delta P$)	22059 \pm 520 м ²
3	Иные характеристики объекта	-

Сведения о местоположении границ объекта					
1. Система координат: МСК - 36, зона 2					
2. Сведения о характерных точках границ объекта					
Обозначение характерных точек границ	Координаты, м		Метод определения координат характерной точки	Средняя квадратическая погрешность положения характерной точки (Mt), м	Описание обозначения точки на местности (при наличии)
	X	Y			
1	2	3	4	5	6
1	305595.99	2210749.57	Картометрический	1.00	-
2	305594.14	2210761.18	Картометрический	1.00	-
3	305594.20	2210767.28	Картометрический	1.00	-
4	305595.11	2210772.59	Картометрический	1.00	-
5	305595.28	2210779.62	Картометрический	1.00	-
6	305592.22	2210794.36	Картометрический	1.00	-
7	305588.56	2210809.03	Картометрический	1.00	-
8	305579.37	2210846.27	Картометрический	1.00	-
9	305557.17	2210880.28	Картометрический	1.00	-
10	305544.91	2210897.39	Картометрический	1.00	-
11	305533.44	2210913.27	Картометрический	1.00	-
12	305515.53	2210936.73	Картометрический	1.00	-
13	305503.51	2210952.47	Картометрический	1.00	-
14	305496.56	2210960.42	Картометрический	1.00	-
15	305485.35	2210971.86	Картометрический	1.00	-
16	305469.77	2210982.29	Картометрический	1.00	-
17	305388.79	2211021.54	Картометрический	1.00	-
18	305367.54	2211033.94	Картометрический	1.00	-
19	305352.91	2211039.92	Картометрический	1.00	-
20	305350.06	2211042.00	Картометрический	1.00	-
21	305321.63	2211063.61	Картометрический	1.00	-
22	305278.12	2211099.37	Картометрический	1.00	-
23	305256.27	2211130.93	Картометрический	1.00	-
24	305253.75	2211133.39	Картометрический	1.00	-
25	305248.59	2211141.34	Картометрический	1.00	-
26	305255.19	2211150.42	Картометрический	1.00	-
27	305246.66	2211156.77	Картометрический	1.00	-
28	305244.87	2211154.44	Картометрический	1.00	-
29	305243.98	2211153.83	Картометрический	1.00	-
30	305242.76	2211153.97	Картометрический	1.00	-
31	305241.39	2211154.70	Картометрический	1.00	-
32	305231.26	2211169.62	Картометрический	1.00	-
33	305220.72	2211185.14	Картометрический	1.00	-
34	305210.96	2211200.17	Картометрический	1.00	-
35	305199.89	2211212.66	Картометрический	1.00	-
36	305208.52	2211222.87	Картометрический	1.00	-
37	305285.72	2211314.13	Картометрический	1.00	-

1	2	3	4	5	6
38	305329.78	2211351.84	Картометрический	1.00	-
39	305352.54	2211370.14	Картометрический	1.00	-
40	305374.39	2211386.87	Картометрический	1.00	-
41	305418.10	2211426.94	Картометрический	1.00	-
42	305442.31	2211444.07	Картометрический	1.00	-
43	305488.39	2211390.09	Картометрический	1.00	-
44	305510.25	2211369.42	Картометрический	1.00	-
45	305480.42	2211423.24	Картометрический	1.00	-
46	305442.45	2211461.20	Картометрический	1.00	-
47	305427.51	2211446.16	Картометрический	1.00	-
48	305369.17	2211390.69	Картометрический	1.00	-
49	305357.64	2211380.15	Картометрический	1.00	-
50	305328.88	2211359.71	Картометрический	1.00	-
51	305297.65	2211332.56	Картометрический	1.00	-
52	305278.81	2211313.88	Картометрический	1.00	-
53	305264.21	2211294.55	Картометрический	1.00	-
54	305197.43	2211214.97	Картометрический	1.00	-
55	305197.42	2211214.96	Картометрический	1.00	-
56	305192.96	2211221.23	Картометрический	1.00	-
57	305155.31	2211273.41	Картометрический	1.00	-
58	305137.76	2211292.01	Картометрический	1.00	-
59	305137.36	2211292.37	Картометрический	1.00	-
60	305104.20	2211322.22	Картометрический	1.00	-
61	305083.09	2211339.81	Картометрический	1.00	-
62	305072.44	2211348.67	Картометрический	1.00	-
63	305070.35	2211352.13	Картометрический	1.00	-
64	305069.52	2211356.29	Картометрический	1.00	-
65	305070.30	2211360.61	Картометрический	1.00	-
66	305073.35	2211366.61	Картометрический	1.00	-
67	305063.66	2211372.44	Картометрический	1.00	-
68	305061.33	2211368.18	Картометрический	1.00	-
69	305058.65	2211363.52	Картометрический	1.00	-
70	305057.75	2211361.70	Картометрический	1.00	-
71	305056.58	2211360.85	Картометрический	1.00	-
72	305054.84	2211360.52	Картометрический	1.00	-
73	305052.09	2211361.65	Картометрический	1.00	-
74	305047.12	2211365.57	Картометрический	1.00	-
75	305039.89	2211356.95	Картометрический	1.00	-
76	305044.20	2211353.70	Картометрический	1.00	-
77	305047.84	2211350.94	Картометрический	1.00	-
78	305048.92	2211348.20	Картометрический	1.00	-
79	305047.84	2211344.85	Картометрический	1.00	-
80	305043.94	2211338.88	Картометрический	1.00	-
81	305053.59	2211334.71	Картометрический	1.00	-
82	305057.41	2211339.48	Картометрический	1.00	-
83	305060.29	2211340.39	Картометрический	1.00	-
84	305064.03	2211339.02	Картометрический	1.00	-
85	305069.80	2211335.05	Картометрический	1.00	-

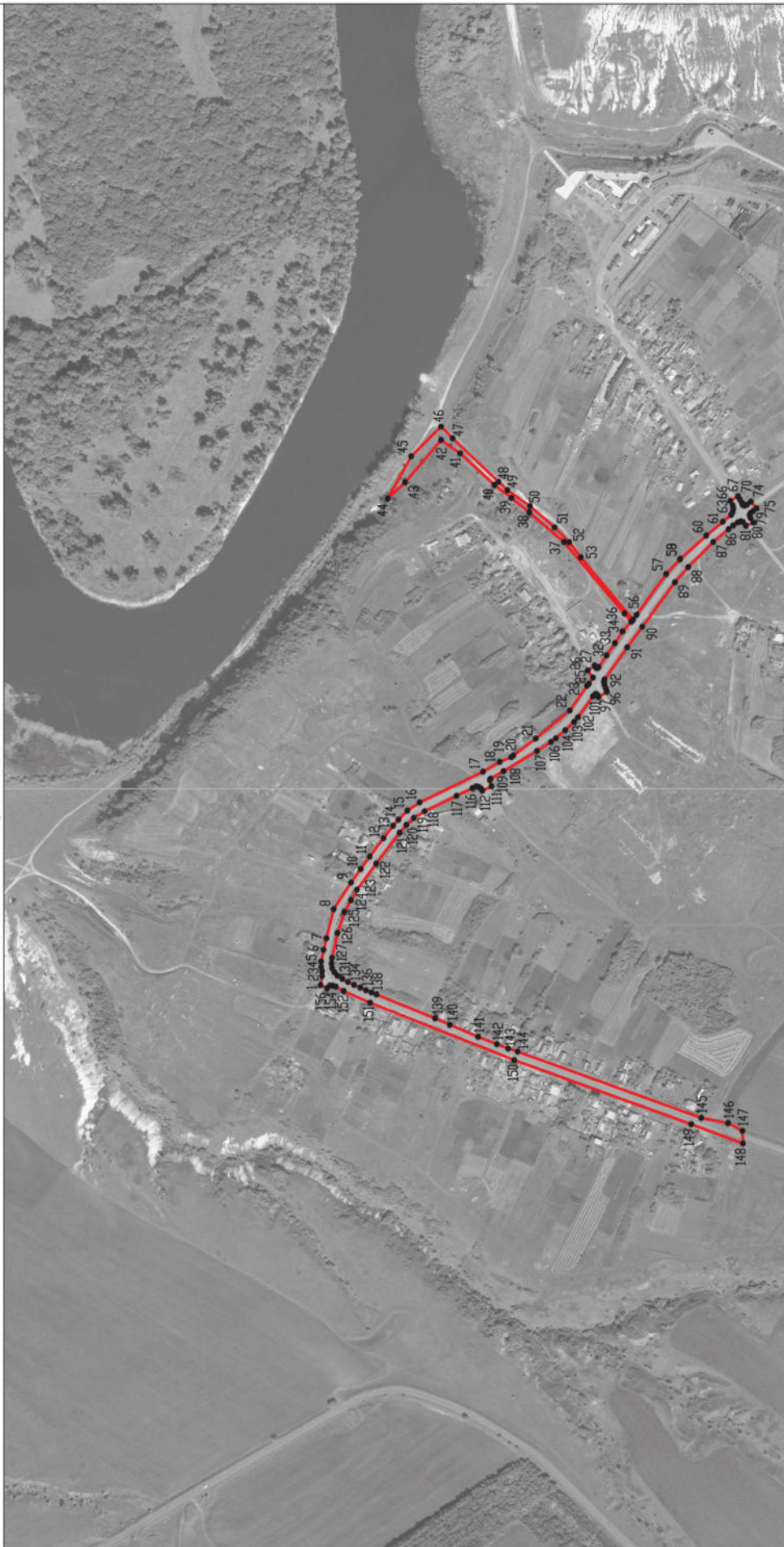
1	2	3	4	5	6
86	305075.69	2211330.36	Картометрический	1.00	-
87	305095.28	2211314.12	Картометрический	1.00	-
88	305127.14	2211282.02	Картометрический	1.00	-
89	305144.01	2211262.80	Картометрический	1.00	-
90	305185.53	2211206.09	Картометрический	1.00	-
91	305204.99	2211179.86	Картометрический	1.00	-
92	305233.90	2211138.92	Картометрический	1.00	-
93	305234.46	2211135.69	Картометрический	1.00	-
94	305233.71	2211131.70	Картометрический	1.00	-
95	305231.94	2211126.98	Картометрический	1.00	-
96	305230.82	2211123.09	Картометрический	1.00	-
97	305241.43	2211116.56	Картометрический	1.00	-
98	305243.10	2211118.76	Картометрический	1.00	-
99	305244.41	2211119.78	Картометрический	1.00	-
100	305245.62	2211119.85	Картометрический	1.00	-
101	305248.70	2211117.49	Картометрический	1.00	-
102	305267.66	2211090.69	Картометрический	1.00	-
103	305272.61	2211084.84	Картометрический	1.00	-
104	305283.95	2211074.17	Картометрический	1.00	-
105	305295.94	2211064.04	Картометрический	1.00	-
106	305302.10	2211059.41	Картометрический	1.00	-
107	305320.03	2211047.79	Картометрический	1.00	-
108	305362.87	2211022.05	Картометрический	1.00	-
109	305379.35	2211012.55	Картометрический	1.00	-
110	305380.14	2211010.95	Картометрический	1.00	-
111	305377.91	2211002.96	Картометрический	1.00	-
112	305389.69	2210997.15	Картометрический	1.00	-
113	305391.50	2211000.12	Картометрический	1.00	-
114	305394.85	2211002.11	Картометрический	1.00	-
115	305397.71	2211002.63	Картометрический	1.00	-
116	305402.43	2211000.46	Картометрический	1.00	-
117	305422.63	2210990.55	Картометрический	1.00	-
118	305463.33	2210970.94	Картометрический	1.00	-
119	305477.05	2210962.51	Картометрический	1.00	-
120	305486.52	2210953.67	Картометрический	1.00	-
121	305495.19	2210943.69	Картометрический	1.00	-
122	305525.09	2210904.52	Картометрический	1.00	-
123	305549.72	2210871.22	Картометрический	1.00	-
124	305557.28	2210857.74	Картометрический	1.00	-
125	305565.60	2210842.38	Картометрический	1.00	-
126	305574.48	2210816.02	Картометрический	1.00	-
127	305581.52	2210783.91	Картометрический	1.00	-
128	305582.05	2210777.17	Картометрический	1.00	-
129	305581.12	2210771.10	Картометрический	1.00	-
130	305578.57	2210765.99	Картометрический	1.00	-
131	305574.38	2210761.55	Картометрический	1.00	-
132	305568.30	2210757.46	Картометрический	1.00	-
133	305561.05	2210753.47	Картометрический	1.00	-

1	2	3	4	5	6
134	305553.22	2210749.84	Картометрический	1.00	-
135	305545.48	2210746.27	Картометрический	1.00	-
136	305538.07	2210742.94	Картометрический	1.00	-
137	305531.14	2210740.18	Картометрический	1.00	-
138	305524.69	2210737.70	Картометрический	1.00	-
139	305450.02	2210707.22	Картометрический	1.00	-
140	305431.09	2210698.79	Картометрический	1.00	-
141	305395.13	2210683.71	Картометрический	1.00	-
142	305370.96	2210674.31	Картометрический	1.00	-
143	305356.91	2210668.75	Картометрический	1.00	-
144	305344.84	2210664.79	Картометрический	1.00	-
145	305110.54	2210580.29	Картометрический	1.00	-
146	305076.40	2210573.68	Картометрический	1.00	-
147	305057.91	2210563.87	Картометрический	1.00	-
148	305057.40	2210547.71	Картометрический	1.00	-
149	305123.29	2210572.31	Картометрический	1.00	-
150	305349.07	2210654.07	Картометрический	1.00	-
151	305532.79	2210727.01	Картометрический	1.00	-
152	305566.64	2210741.96	Картометрический	1.00	-
153	305576.65	2210747.56	Картометрический	1.00	-
154	305580.52	2210748.80	Картометрический	1.00	-
155	305583.78	2210748.91	Картометрический	1.00	-
156	305587.77	2210745.44	Картометрический	1.00	-
1	305595.99	2210749.57	Картометрический	1.00	-

3. Сведения о характерных точках части (частей) границы объекта

Обозначение характерных точек части границы	Координаты, м		Метод определения координат характерной точки	Средняя квадратическая погрешность положения характерной точки (Mt), м	Описание обозначения точки на местности (при наличии)
	X	Y			
1	2	3	4	5	6
Часть №					
-	-	-	-	-	-

Раздел 4
План границ объекта



Используемые условные знаки и обозначения:

- границы территориальной зоны
- 1 характерная точка границ территориальной зоны

Масштаб 1:5000

Руководитель БУВО «Нормативно-проектный центр»

Подпись: *Ю.В. Шалыгина*

Дата « 20 » января 2022 г.

Место для оттиска печати (при наличии) лица, составившего описание местоположения границ объекта



ОПИСАНИЕ МЕСТОПОЛОЖЕНИЯ ГРАНИЦ

Зона сельскохозяйственного использования в границах населенного пункта
села Белая Горка 1-я - СХ1/2

(наименование объекта, местоположение границ которого описано
(далее - объект)

Раздел 1

Сведения об объекте		
№ п/п	Характеристики объекта	Описание характеристик
1	2	3
1	Местоположение объекта	Воронежская область, Богучарский муниципальный район, Суходонецкое сельское поселение, село Белая Горка 1-я
2	Площадь объекта \pm величина погрешности определения площади ($P \pm \Delta P$)	142183 \pm 1320 м ²
3	Иные характеристики объекта	-

Раздел 2

Сведения о местоположении границ объекта					
1. Система координат: МСК - 36, зона 2					
2. Сведения о характерных точках границ объекта					
Обозначение характерных точек границ	Координаты, м		Метод определения координат характерной точки	Средняя квадратическая погрешность положения характерной точки (Mt), м	Описание обозначения точки на местности (при наличии)
	X	Y			
1	2	3	4	5	6
1	305976.69	2210881.57	Картометрический	1.00	-
2	305972.15	2210888.13	Картометрический	1.00	-
3	305952.83	2210887.75	Картометрический	1.00	-
4	305904.41	2210862.58	Картометрический	1.00	-
5	305848.24	2210808.73	Картометрический	1.00	-
6	305825.00	2210771.16	Картометрический	1.00	-
7	305806.79	2210762.63	Картометрический	1.00	-
8	305768.06	2210769.99	Картометрический	1.00	-
9	305616.40	2210712.47	Картометрический	1.00	-
10	305636.16	2210665.79	Картометрический	1.00	-
11	305594.71	2210642.16	Картометрический	1.00	-
12	305575.15	2210579.02	Картометрический	1.00	-
13	305464.75	2210510.07	Картометрический	1.00	-
14	305373.33	2210430.27	Картометрический	1.00	-
15	305300.12	2210379.92	Картометрический	1.00	-
16	305165.31	2210402.00	Картометрический	1.00	-
17	305121.93	2210403.16	Картометрический	1.00	-
18	305096.36	2210412.84	Картометрический	1.00	-
19	305035.16	2210419.82	Картометрический	1.00	-
20	304965.95	2210516.49	Картометрический	1.00	-
21	304866.97	2210482.70	Картометрический	1.00	-
22	304804.12	2210461.17	Картометрический	1.00	-
23	304759.95	2210447.63	Картометрический	1.00	-
24	304737.69	2210439.56	Картометрический	1.00	-
25	304737.96	2210425.18	Картометрический	1.00	-
26	304732.80	2210415.04	Картометрический	1.00	-
27	304755.02	2210405.60	Картометрический	1.00	-
28	304763.92	2210398.00	Картометрический	1.00	-
29	304800.76	2210375.26	Картометрический	1.00	-
30	304828.66	2210371.56	Картометрический	1.00	-
31	304864.12	2210385.66	Картометрический	1.00	-
32	304900.90	2210381.98	Картометрический	1.00	-
33	304925.00	2210378.26	Картометрический	1.00	-

1	2	3	4	5	6
34	304950.33	2210387.25	Картометрический	1.00	-
35	304982.03	2210388.63	Картометрический	1.00	-
36	305016.39	2210388.76	Картометрический	1.00	-
37	305063.14	2210387.66	Картометрический	1.00	-
38	305090.47	2210387.74	Картометрический	1.00	-
39	305129.43	2210380.54	Картометрический	1.00	-
40	305155.11	2210371.06	Картометрический	1.00	-
41	305184.74	2210356.62	Картометрический	1.00	-
42	305203.99	2210350.16	Картометрический	1.00	-
43	305242.87	2210346.12	Картометрический	1.00	-
44	305281.61	2210347.17	Картометрический	1.00	-
45	305315.08	2210355.08	Картометрический	1.00	-
46	305348.88	2210374.41	Картометрический	1.00	-
47	305374.41	2210394.16	Картометрический	1.00	-
48	305389.11	2210414.26	Картометрический	1.00	-
49	305399.30	2210421.53	Картометрический	1.00	-
50	305419.68	2210436.07	Картометрический	1.00	-
51	305449.43	2210463.56	Картометрический	1.00	-
52	305481.10	2210491.11	Картометрический	1.00	-
53	305492.92	2210500.32	Картометрический	1.00	-
54	305501.78	2210501.83	Картометрический	1.00	-
55	305518.38	2210499.10	Картометрический	1.00	-
56	305528.51	2210500.65	Картометрический	1.00	-
57	305583.28	2210543.44	Картометрический	1.00	-
58	305595.19	2210549.48	Картометрический	1.00	-
59	305605.29	2210552.29	Картометрический	1.00	-
60	305623.67	2210554.06	Картометрический	1.00	-
61	305669.44	2210554.03	Картометрический	1.00	-
62	305724.69	2210555.53	Картометрический	1.00	-
63	305728.25	2210555.87	Картометрический	1.00	-
64	305743.08	2210557.30	Картометрический	1.00	-
65	305751.25	2210560.70	Картометрический	1.00	-
66	305761.15	2210570.50	Картометрический	1.00	-
67	305769.42	2210593.60	Картометрический	1.00	-
68	305772.46	2210598.76	Картометрический	1.00	-
69	305807.53	2210618.14	Картометрический	1.00	-
70	305824.90	2210633.86	Картометрический	1.00	-
71	305837.07	2210653.89	Картометрический	1.00	-
72	305845.20	2210682.07	Картометрический	1.00	-
73	305850.29	2210702.74	Картометрический	1.00	-
74	305855.24	2210740.02	Картометрический	1.00	-
75	305871.05	2210760.42	Картометрический	1.00	-
76	305886.15	2210798.59	Картометрический	1.00	-
77	305907.68	2210817.74	Картометрический	1.00	-
78	305948.16	2210864.92	Картометрический	1.00	-
1	305976.69	2210881.57	Картометрический	1.00	-
79	305696.45	2210609.15	Картометрический	1.00	-


1	2	3	4	5	6
80	305649.65	2210668.15	Картометрический	1.00	-
81	305594.50	2210628.15	Картометрический	1.00	-
82	305636.90	2210571.45	Картометрический	1.00	-
79	305696.45	2210609.15	Картометрический	1.00	-
83	305237.95	2210856.96	Картометрический	1.00	-
84	305200.18	2210892.02	Картометрический	1.00	-
85	305129.08	2210955.40	Картометрический	1.00	-
86	305155.83	2210993.12	Картометрический	1.00	-
87	305087.06	2211062.66	Картометрический	1.00	-
88	305028.20	2210999.71	Картометрический	1.00	-
89	304887.88	2210875.98	Картометрический	1.00	-
90	304961.46	2210810.75	Картометрический	1.00	-
91	304997.69	2210741.44	Картометрический	1.00	-
92	305014.04	2210766.71	Картометрический	1.00	-
93	305039.23	2210759.34	Картометрический	1.00	-
83	305237.95	2210856.96	Картометрический	1.00	-
3. Сведения о характерных точках части (частей) границы объекта					
Обозначение характерных точек части границы	Координаты, м		Метод определения координат характерной точки	Средняя квадратическая погрешность положения характерной точки (Mt), м	Описание обозначения точки на местности (при наличии)
	X	Y			
1	2	3	4	5	6
Часть №					
-	-	-	-	-	-



Используемые условные знаки и обозначения:



границы территориальной зоны



характерная точка границ территориальной зоны

Руководитель БУВО «Нормативно-проектный центр»

Подпись *Ю.В. Шалыгина* Ю.В. Шалыгина Дата « 20 » января 2022 г.

Место для оттиска печати (при наличии) лица, составившего описание местоположения границ объекта



ОПИСАНИЕ МЕСТОПОЛОЖЕНИЯ ГРАНИЦ

Зона сельскохозяйственного производства села Белая Горка 1-я – СХ2/2

(наименование объекта, местоположение границ которого описано
(далее - объект)

Раздел 1

Сведения об объекте		
№ п/п	Характеристики объекта	Описание характеристик
1	2	3
1	Местоположение объекта	Воронежская область, Богучарский муниципальный район, Суходонецкое сельское поселение, село Белая Горка 1-я
2	Площадь объекта \pm величина погрешности определения площади ($P \pm \Delta P$)	218454 \pm 1636 м ²
3	Иные характеристики объекта	-

Раздел 2

Сведения о местоположении границ объекта					
1. Система координат: МСК - 36, зона 2					
2. Сведения о характерных точках границ объекта					
Обозначение характерных точек границ	Координаты, м		Метод определения координат характерной точки	Средняя квадратическая погрешность положения характерной точки (Mt), м	Описание обозначения точки на местности (при наличии)
	X	Y			
1	2	3	4	5	6
1	304982.67	2210722.85	Картометрический	1.00	-
2	304997.69	2210741.44	Картометрический	1.00	-
3	304961.46	2210810.75	Картометрический	1.00	-
4	304887.88	2210875.98	Картометрический	1.00	-
5	304768.84	2210964.90	Картометрический	1.00	-
6	304799.33	2211004.84	Аналитический	0.10	-
7	304921.40	2211176.49	Аналитический	0.10	-
8	304897.51	2211277.10	Аналитический	0.10	-
9	304825.29	2211297.88	Аналитический	0.10	-
10	304756.05	2211330.89	Аналитический	0.10	-
11	304710.11	2211342.45	Картометрический	1.00	-
12	304712.82	2211329.14	Картометрический	1.00	-
13	304721.91	2211312.10	Картометрический	1.00	-
14	304729.80	2211290.62	Картометрический	1.00	-
15	304731.88	2211275.56	Картометрический	1.00	-
16	304730.43	2211267.66	Аналитический	0.10	-
17	304730.28	2211254.68	Картометрический	1.00	-
18	304724.02	2211244.82	Картометрический	1.00	-
19	304712.70	2211236.43	Картометрический	1.00	-
20	304705.22	2211225.54	Картометрический	1.00	-
21	304702.27	2211207.74	Картометрический	1.00	-
22	304702.48	2211190.58	Картометрический	1.00	-
23	304696.91	2211179.08	Картометрический	1.00	-
24	304686.21	2211172.60	Картометрический	1.00	-
25	304672.25	2211172.42	Картометрический	1.00	-
26	304664.56	2211178.05	Картометрический	1.00	-
27	304651.63	2211196.94	Картометрический	1.00	-
28	304640.71	2211208.24	Картометрический	1.00	-
29	304629.89	2211210.64	Картометрический	1.00	-
30	304621.71	2211204.82	Картометрический	1.00	-
31	304619.92	2211195.28	Картометрический	1.00	-
32	304622.56	2211187.70	Картометрический	1.00	-
33	304629.06	2211175.06	Картометрический	1.00	-

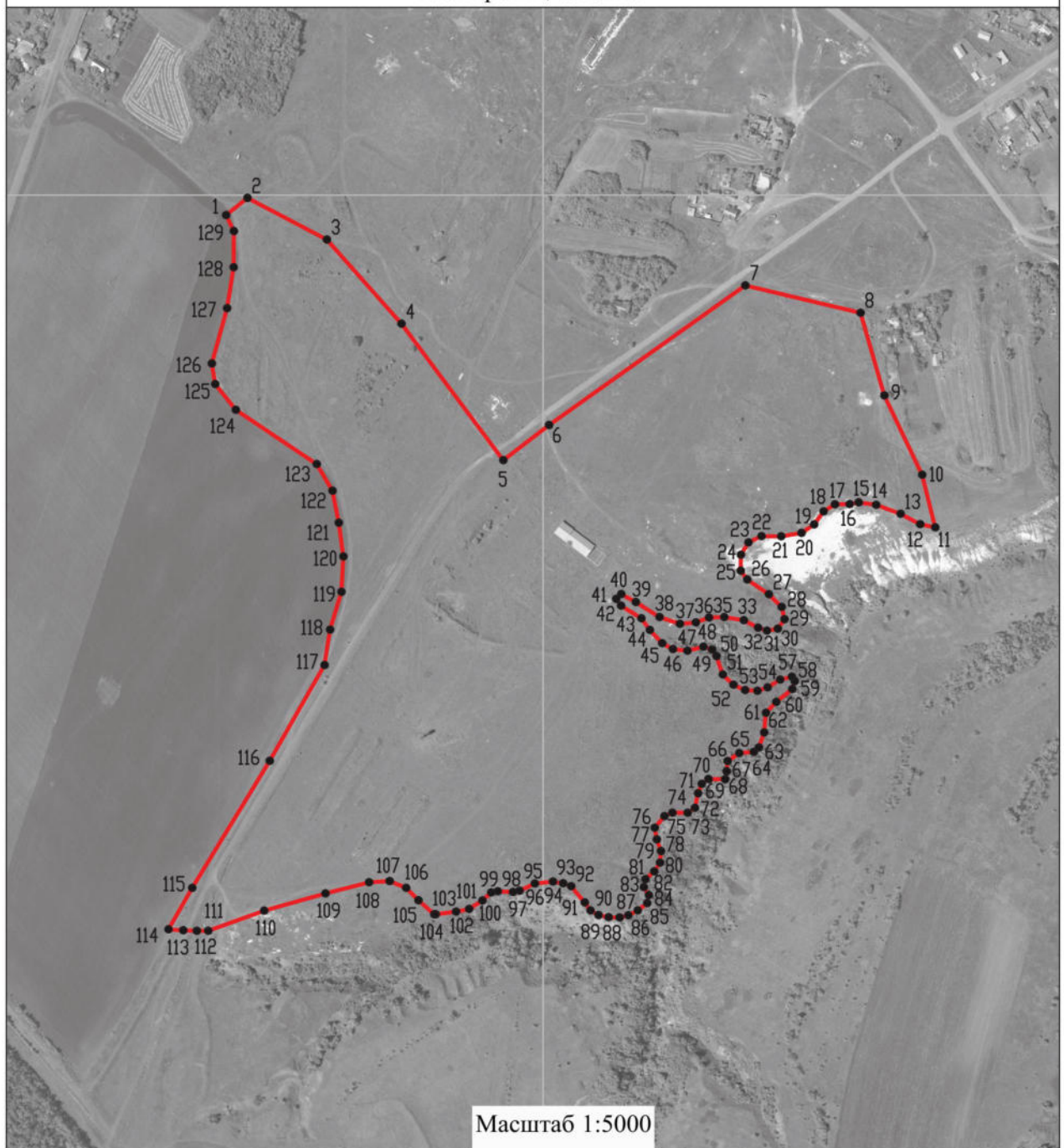
1	2	3	4	5	6
34	304631.81	2211157.96	Картометрический	1.00	-
35	304631.34	2211144.62	Картометрический	1.00	-
36	304627.04	2211133.14	Картометрический	1.00	-
37	304625.95	2211119.16	Картометрический	1.00	-
38	304631.88	2211101.44	Картометрический	1.00	-
39	304644.83	2211080.66	Картометрический	1.00	-
40	304651.97	2211068.04	Картометрический	1.00	-
41	304647.58	2211063.54	Картометрический	1.00	-
42	304641.82	2211067.90	Картометрический	1.00	-
43	304630.81	2211085.56	Картометрический	1.00	-
44	304620.56	2211093.04	Картометрический	1.00	-
45	304609.01	2211103.71	Картометрический	1.00	-
46	304603.81	2211113.18	Картометрический	1.00	-
47	304602.38	2211125.85	Картометрический	1.00	-
48	304606.02	2211139.88	Картометрический	1.00	-
49	304603.39	2211147.45	Картометрический	1.00	-
50	304597.63	2211151.18	Картометрический	1.00	-
51	304581.69	2211156.70	Картометрический	1.00	-
52	304572.69	2211166.12	Картометрический	1.00	-
53	304568.12	2211176.24	Картометрический	1.00	-
54	304567.36	2211187.02	Картометрический	1.00	-
55	304570.42	2211195.94	Картометрический	1.00	-
56	304577.26	2211206.82	Картометрический	1.00	-
57	304579.67	2211217.00	Картометрический	1.00	-
58	304575.84	2211219.51	Картометрический	1.00	-
59	304568.88	2211217.52	Картометрический	1.00	-
60	304557.63	2211203.42	Картометрический	1.00	-
61	304548.23	2211194.40	Картометрический	1.00	-
62	304531.11	2211192.92	Картометрический	1.00	-
63	304517.84	2211188.31	Картометрический	1.00	-
64	304514.09	2211183.82	Картометрический	1.00	-
65	304512.98	2211171.10	Картометрический	1.00	-
66	304506.12	2211160.86	Картометрический	1.00	-
67	304497.25	2211160.12	Картометрический	1.00	-
68	304490.28	2211158.76	Картометрический	1.00	-
69	304490.47	2211144.16	Картометрический	1.00	-
70	304486.10	2211138.39	Картометрический	1.00	-
71	304477.89	2211135.10	Картометрический	1.00	-
72	304465.23	2211132.42	Картометрический	1.00	-
73	304460.87	2211126.02	Картометрический	1.00	-
74	304461.03	2211112.68	Картометрический	1.00	-
75	304457.95	2211105.66	Картометрический	1.00	-
76	304447.90	2211097.28	Картометрический	1.00	-
77	304437.72	2211099.06	Картометрический	1.00	-
78	304427.52	2211102.74	Картометрический	1.00	-
79	304417.38	2211101.98	Картометрический	1.00	-
80	304409.83	2211096.81	Картометрический	1.00	-

1	2	3	4	5	6
81	304402.94	2211089.10	Картометрический	1.00	-
82	304395.98	2211087.75	Картометрический	1.00	-
83	304388.94	2211092.12	Картометрический	1.00	-
84	304381.98	2211090.75	Картометрический	1.00	-
85	304375.74	2211082.42	Картометрический	1.00	-
86	304371.40	2211074.12	Картометрический	1.00	-
87	304369.59	2211066.46	Картометрический	1.00	-
88	304369.71	2211056.94	Картометрический	1.00	-
89	304371.72	2211048.08	Картометрический	1.00	-
90	304375.61	2211041.14	Картометрический	1.00	-
91	304382.66	2211036.15	Картометрический	1.00	-
92	304396.77	2211024.26	Картометрический	1.00	-
93	304399.39	2211017.30	Картометрический	1.00	-
94	304400.77	2211008.43	Картометрический	1.00	-
95	304399.06	2210992.53	Картометрический	1.00	-
96	304392.88	2210979.12	Картометрический	1.00	-
97	304391.69	2210973.39	Картометрический	1.00	-
98	304392.49	2210960.07	Картометрический	1.00	-
99	304391.29	2210954.34	Картометрический	1.00	-
100	304384.40	2210946.63	Картометрический	1.00	-
101	304376.93	2210935.11	Картометрический	1.00	-
102	304374.54	2210923.65	Картометрический	1.00	-
103	304372.38	2210905.78	Картометрический	1.00	-
104	304372.24	2210904.57	Картометрический	1.00	-
105	304384.46	2210890.76	Картометрический	1.00	-
106	304395.39	2210880.09	Картометрический	1.00	-
107	304401.28	2210865.56	Картометрический	1.00	-
108	304400.23	2210847.76	Картометрический	1.00	-
109	304390.55	2210809.54	Картометрический	1.00	-
110	304375.35	2210756.02	Картометрический	1.00	-
111	304357.87	2210707.22	Картометрический	1.00	-
112	304357.78	2210697.22	Картометрический	1.00	-
113	304358.32	2210685.37	Картометрический	1.00	-
114	304359.21	2210672.39	Картометрический	1.00	-
115	304395.27	2210693.18	Картометрический	1.00	-
116	304506.16	2210760.91	Картометрический	1.00	-
117	304589.83	2210808.83	Картометрический	1.00	-
118	304620.86	2210813.66	Картометрический	1.00	-
119	304653.74	2210823.59	Картометрический	1.00	-
120	304684.81	2210825.24	Картометрический	1.00	-
121	304714.06	2210821.16	Картометрический	1.00	-
122	304742.05	2210815.79	Картометрический	1.00	-
123	304765.29	2210801.96	Картометрический	1.00	-
124	304812.85	2210731.21	Картометрический	1.00	-
125	304835.12	2210713.34	Картометрический	1.00	-
126	304853.22	2210710.33	Картометрический	1.00	-
127	304901.53	2210723.67	Картометрический	1.00	-

1	2	3	4	5	6
128	304937.20	2210729.35	Картометрический	1.00	-
129	304968.75	2210729.58	Картометрический	1.00	-
1	304982.67	2210722.85	Картометрический	1.00	-
3. Сведения о характерных точках части (частей) границы объекта					
Обозначение характерных точек части границы	Координаты, м		Метод определения координат характерной точки	Средняя квадратическая погрешность положения характерной точки (Mt), м	Описание обозначения точки на местности (при наличии)
	X	Y			
1	2	3	4	5	6
Часть №					
-	-	-	-	-	-

Раздел 4

План границ объекта



Используемые условные знаки и обозначения:



границы территориальной зоны



характерная точка границ территориальной зоны

Руководитель БУВО «Нормативно-проектный центр»

Подпись *Ю.В. Шалыгина* Ю.В. Шалыгина Дата « 20 » января 2022 г.

Место для оттиска печати (при наличии) лица, составившего описание местоположения границ объекта



ОПИСАНИЕ МЕСТОПОЛОЖЕНИЯ ГРАНИЦ

Зона туристической и санаторно - курортной деятельности села Белая Горка 1-я - Р2/2

(наименование объекта, местоположение границ которого описано
(далее - объект)

Раздел 1

Сведения об объекте		
№ п/п	Характеристики объекта	Описание характеристик
1	2	3
1	Местоположение объекта	Воронежская область, Богучарский муниципальный район, Суходонецкое сельское поселение, село Белая Горка 1-я
2	Площадь объекта \pm величина погрешности определения площади ($P \pm \text{Дельта } P$)	198781 \pm 1560 м ²
3	Иные характеристики объекта	-

Сведения о местоположении границ объекта					
1. Система координат: МСК - 36, зона 2					
2. Сведения о характерных точках границ объекта					
Обозначение характерных точек границ	Координаты, м		Метод определения координат характерной точки	Средняя квадратическая погрешность положения характерной точки (Mt), м	Описание обозначения точки на местности (при наличии)
	X	Y			
1	2	3	4	5	6
1	305972.15	2210888.13	Картометрический	1.00	-
2	305965.30	2210898.02	Картометрический	1.00	-
3	305958.24	2210902.42	Картометрический	1.00	-
4	305846.27	2210988.58	Картометрический	1.00	-
5	305820.48	2211008.44	Картометрический	1.00	-
6	305807.06	2211028.06	Картометрический	1.00	-
7	305776.45	2211054.58	Картометрический	1.00	-
8	305726.03	2211107.06	Картометрический	1.00	-
9	305643.00	2211210.78	Картометрический	1.00	-
10	305571.47	2211297.44	Картометрический	1.00	-
11	305517.22	2211356.85	Картометрический	1.00	-
12	305515.00	2211360.86	Картометрический	1.00	-
13	305517.87	2211363.17	Картометрический	1.00	-
14	305493.56	2211405.91	Картометрический	1.00	-
15	305488.13	2211414.93	Картометрический	1.00	-
16	305484.50	2211423.74	Картометрический	1.00	-
17	305481.91	2211434.22	Картометрический	1.00	-
18	305473.85	2211450.80	Картометрический	1.00	-
19	305450.93	2211499.47	Картометрический	1.00	-
20	305378.94	2211664.44	Картометрический	1.00	-
21	305360.21	2211714.55	Картометрический	1.00	-
22	305325.13	2211831.25	Картометрический	1.00	-
23	305322.31	2211840.62	Картометрический	1.00	-
24	305316.98	2211858.35	Картометрический	1.00	-
25	305055.29	2211842.72	Картометрический	1.00	-
26	304945.64	2211798.95	Картометрический	1.00	-
27	304893.34	2211804.11	Картометрический	1.00	-
28	304893.56	2211765.65	Картометрический	1.00	-
29	304919.66	2211764.41	Картометрический	1.00	-
30	304973.31	2211762.03	Картометрический	1.00	-
31	304973.31	2211762.02	Картометрический	1.00	-
32	304997.53	2211760.92	Картометрический	1.00	-
33	305058.78	2211695.24	Картометрический	1.00	-
34	305119.73	2211744.24	Картометрический	1.00	-
35	305209.71	2211633.88	Картометрический	1.00	-
36	305235.85	2211595.46	Картометрический	1.00	-
37	305249.69	2211629.15	Картометрический	1.00	-

1	2	3	4	5	6
38	305258.02	2211633.23	Картометрический	1.00	-
39	305258.96	2211632.01	Картометрический	1.00	-
40	305261.63	2211628.04	Картометрический	1.00	-
41	305281.56	2211601.27	Картометрический	1.00	-
42	305291.83	2211588.39	Картометрический	1.00	-
43	305321.13	2211526.27	Картометрический	1.00	-
44	305316.37	2211511.17	Картометрический	1.00	-
45	305305.61	2211479.96	Картометрический	1.00	-
46	305291.73	2211473.55	Картометрический	1.00	-
47	305302.85	2211446.98	Картометрический	1.00	-
48	305326.34	2211388.75	Картометрический	1.00	-
49	305332.51	2211373.52	Картометрический	1.00	-
50	305334.58	2211369.06	Картометрический	1.00	-
51	305328.88	2211359.71	Картометрический	1.00	-
52	305357.64	2211380.15	Картометрический	1.00	-
53	305369.17	2211390.69	Картометрический	1.00	-
54	305427.51	2211446.16	Картометрический	1.00	-
55	305442.45	2211461.20	Картометрический	1.00	-
56	305480.42	2211423.24	Картометрический	1.00	-
57	305510.25	2211369.42	Картометрический	1.00	-
58	305488.39	2211390.09	Картометрический	1.00	-
59	305442.31	2211444.07	Картометрический	1.00	-
60	305418.10	2211426.94	Картометрический	1.00	-
61	305374.39	2211386.87	Картометрический	1.00	-
62	305352.54	2211370.14	Картометрический	1.00	-
63	305329.78	2211351.84	Картометрический	1.00	-
64	305285.72	2211314.13	Картометрический	1.00	-
65	305199.89	2211212.66	Картометрический	1.00	-
66	305210.96	2211200.17	Картометрический	1.00	-
67	305276.45	2211275.99	Картометрический	1.00	-
68	305289.65	2211266.75	Картометрический	1.00	-
69	305334.65	2211323.01	Картометрический	1.00	-
70	305349.51	2211312.13	Картометрический	1.00	-
71	305408.69	2211355.58	Картометрический	1.00	-
72	305408.20	2211371.02	Картометрический	1.00	-
73	305432.26	2211398.84	Картометрический	1.00	-
74	305507.55	2211320.83	Картометрический	1.00	-
75	305568.56	2211225.93	Картометрический	1.00	-
76	305555.39	2211191.84	Картометрический	1.00	-
77	305495.35	2211100.81	Картометрический	1.00	-
78	305565.46	2211075.24	Картометрический	1.00	-
79	305710.73	2210930.36	Картометрический	1.00	-
80	305768.06	2210769.99	Картометрический	1.00	-
81	305806.79	2210762.63	Картометрический	1.00	-
82	305825.00	2210771.16	Картометрический	1.00	-
83	305848.24	2210808.73	Картометрический	1.00	-
84	305904.41	2210862.58	Картометрический	1.00	-
85	305952.83	2210887.75	Картометрический	1.00	-

1	2	3	4	5	6
1	305972.15	2210888.13	Картометрический	1.00	-
86	305137.36	2211292.37	Картометрический	1.00	-
87	305146.64	2211298.23	Картометрический	1.00	-
88	305152.48	2211299.87	Картометрический	1.00	-
89	305145.08	2211333.17	Картометрический	1.00	-
90	305165.14	2211345.03	Картометрический	1.00	-
91	305150.84	2211376.38	Картометрический	1.00	-
92	305146.40	2211375.99	Картометрический	1.00	-
93	305140.29	2211392.65	Картометрический	1.00	-
94	305138.52	2211391.47	Картометрический	1.00	-
95	305120.68	2211424.66	Картометрический	1.00	-
96	305102.19	2211401.46	Картометрический	1.00	-
97	305086.49	2211380.35	Картометрический	1.00	-
98	305073.35	2211366.61	Картометрический	1.00	-
99	305070.30	2211360.61	Картометрический	1.00	-
100	305069.52	2211356.29	Картометрический	1.00	-
101	305070.35	2211352.13	Картометрический	1.00	-
102	305072.44	2211348.67	Картометрический	1.00	-
103	305083.09	2211339.81	Картометрический	1.00	-
104	305104.20	2211322.22	Картометрический	1.00	-
86	305137.36	2211292.37	Картометрический	1.00	-
3. Сведения о характерных точках части (частей) границы объекта					
Обозначение характерных точек части границы	Координаты, м		Метод определения координат характерной точки	Средняя квадратическая погрешность положения характерной точки (M _t), м	Описание обозначения точки на местности (при наличии)
	X	Y			
1	2	3	4	5	6
Часть №					
-	-	-	-	-	-

Раздел 4
План границ объекта



Используемые условные знаки и обозначения:

- границы территориальной зоны
- 1
характерная точка границ территориальной зоны

Масштаб 1:5000

Руководитель БУВО «Нормативно-проектный центр»

Подпись: *Ю.В. Шалыгина* Дата « 20 » января 2022 г.

Место для оттиска печати (при наличии) лица, составившего описание местоположения границ объекта



ОПИСАНИЕ МЕСТОПОЛОЖЕНИЯ ГРАНИЦ

Зона ритуальных объектов села Белая Горка 1-я - СН1/2

(наименование объекта, местоположение границ которого описано
(далее - объект)

Раздел 1

Сведения об объекте		
№ п/п	Характеристики объекта	Описание характеристик
1	2	3
1	Местоположение объекта	Воронежская область, Богучарский муниципальный район, Суходонецкое сельское поселение, село Белая Горка 1-я
2	Площадь объекта \pm величина погрешности определения площади ($P \pm \Delta P$)	10286 \pm 355 м ²
3	Иные характеристики объекта	-

Раздел 2



Сведения о местоположении границ объекта					
1. Система координат: МСК - 36, зона 2					
2. Сведения о характерных точках границ объекта					
Обозначение характерных точек границ	Координаты, м		Метод определения координат характерной точки	Средняя квадратическая погрешность положения характерной точки (Mt), м	Описание обозначения точки на местности (при наличии)
	X	Y			
1	2	3	4	5	6
1	305636.90	2210571.45	Картометрический	1.00	-
2	305696.45	2210609.15	Картометрический	1.00	-
3	305649.65	2210668.15	Картометрический	1.00	-
4	305594.50	2210628.15	Картометрический	1.00	-
1	305636.90	2210571.45	Картометрический	1.00	-
5	304992.16	2211288.49	Картометрический	1.00	-
6	304965.82	2211332.65	Картометрический	1.00	-
7	304951.88	2211339.42	Картометрический	1.00	-
8	304913.33	2211324.32	Картометрический	1.00	-
9	304915.08	2211269.12	Картометрический	1.00	-
10	304927.09	2211230.97	Картометрический	1.00	-
5	304992.16	2211288.49	Картометрический	1.00	-
3. Сведения о характерных точках части (частей) границы объекта					
Обозначение характерных точек части границы	Координаты, м		Метод определения координат характерной точки	Средняя квадратическая погрешность положения характерной точки (Mt), м	Описание обозначения точки на местности (при наличии)
	X	Y			
1	2	3	4	5	6
Часть №					
-	-	-	-	-	-

Раздел 4
План границ объекта




Масштаб 1:5000

Используемые условные знаки и обозначения :

- | | |
|---|---|
|  | границы территориальной зоны |
|  | характерная точка границ территориальной зоны |

Руководитель БУВО «Нормативно-проектный центр»

Подпись  Ю.В. Шалыгина Дата « 20 » января 2022 г.

Место для оттиска печати (при наличии) лица, составившего описание местоположения границ объекта



Приложение № 3
к правилам землепользования и застройки
Суходонецкого сельского поселения
Богучарского муниципального района
Воронежской области

СВЕДЕНИЯ О ГРАНИЦАХ ТЕРРИТОРИАЛЬНЫХ ЗОН,
СОДЕРЖАЩИЕ ГРАФИЧЕСКОЕ ОПИСАНИЕ МЕСТОПОЛОЖЕНИЯ
ГРАНИЦ ТЕРРИТОРИАЛЬНЫХ ЗОН, ПЕРЕЧЕНЬ КООРДИНАТ
ХАРАКТЕРНЫХ ТОЧЕК ГРАНИЦ ТЕРРИТОРИАЛЬНЫХ ЗОН
СЕЛА БЕЛАЯ ГОРКА 2-Я

ОПИСАНИЕ МЕСТОПОЛОЖЕНИЯ ГРАНИЦ

Зона застройки индивидуальными жилыми домами села Белая Горка 2-я - Ж1/3

(наименование объекта, местоположение границ которого описано
(далее - объект)

Раздел 1

Сведения об объекте		
№ п/п	Характеристики объекта	Описание характеристик
1	2	3
1	Местоположение объекта	Воронежская область, Богучарский муниципальный район, Суходонецкое сельское поселение, село Белая Горка 2-я
2	Площадь объекта \pm величина погрешности определения площади ($P \pm \Delta P$)	279372 \pm 1850 м ²
3	Иные характеристики объекта	-

Сведения о местоположении границ объекта					
1. Система координат: МСК - 36, зона 2					
2. Сведения о характерных точках границ объекта					
Обозначение характерных точек границ	Координаты, м		Метод определения координат характерной точки	Средняя квадратическая погрешность положения характерной точки (Mt), м	Описание обозначения точки на местности (при наличии)
	X	Y			
1	2	3	4	5	6
1	305192.04	2212530.19	Картометрический	1.00	-
2	305054.76	2212780.15	Картометрический	1.00	-
3	305152.88	2212827.59	Картометрический	1.00	-
4	305150.28	2212841.55	Картометрический	1.00	-
5	305149.53	2212870.75	Картометрический	1.00	-
6	305142.42	2212901.20	Картометрический	1.00	-
7	305125.72	2212943.66	Картометрический	1.00	-
8	305105.39	2212976.66	Картометрический	1.00	-
9	305082.20	2213021.55	Картометрический	1.00	-
10	305080.15	2213055.83	Картометрический	1.00	-
11	305083.20	2213088.86	Картометрический	1.00	-
12	305079.95	2213105.99	Картометрический	1.00	-
13	305068.47	2213116.10	Картометрический	1.00	-
14	305062.22	2213132.75	Картометрический	1.00	-
15	305050.59	2213137.60	Картометрический	1.00	-
16	305035.35	2213134.35	Картометрический	1.00	-
17	305011.30	2213109.47	Картометрический	1.00	-
18	305003.68	2213108.16	Картометрический	1.00	-
19	304997.94	2213113.22	Картометрический	1.00	-
20	304997.50	2213127.51	Картометрический	1.00	-
21	305005.47	2213138.02	Картометрический	1.00	-
22	305081.51	2213192.99	Картометрический	1.00	-
23	305087.16	2213210.16	Картометрический	1.00	-
24	305090.71	2213275.58	Картометрический	1.00	-
25	305085.53	2213298.41	Картометрический	1.00	-
26	305082.83	2213337.77	Картометрический	1.00	-
27	305090.68	2213431.79	Картометрический	1.00	-
28	305091.21	2213466.71	Картометрический	1.00	-
29	305081.63	2213482.51	Картометрический	1.00	-
30	305034.05	2213499.47	Картометрический	1.00	-
31	304968.00	2213492.27	Картометрический	1.00	-
32	304937.20	2213490.35	Картометрический	1.00	-
33	304901.40	2213489.54	Картометрический	1.00	-
34	304849.90	2213497.80	Картометрический	1.00	-
35	304824.38	2213508.28	Картометрический	1.00	-
36	304807.23	2213509.97	Картометрический	1.00	-

1	2	3	4	5	6
37	304789.48	2213507.85	Картометрический	1.00	-
38	304769.38	2213491.09	Картометрический	1.00	-
39	304767.57	2213488.68	Картометрический	1.00	-
40	304769.17	2213458.11	Картометрический	1.00	-
41	304761.00	2213446.73	Картометрический	1.00	-
42	304753.21	2213447.32	Картометрический	1.00	-
43	304747.21	2213451.71	Картометрический	1.00	-
44	304718.22	2213465.57	Картометрический	1.00	-
45	304657.28	2213450.03	Картометрический	1.00	-
46	304638.45	2213447.49	Картометрический	1.00	-
47	304654.40	2213383.17	Картометрический	1.00	-
48	304727.98	2213168.57	Картометрический	1.00	-
49	304788.11	2213047.69	Картометрический	1.00	-
50	304768.11	2213033.93	Картометрический	1.00	-
51	304752.81	2213023.26	Картометрический	1.00	-
52	304761.89	2213003.91	Картометрический	1.00	-
53	304780.99	2213011.77	Картометрический	1.00	-
54	304797.92	2213021.81	Картометрический	1.00	-
55	304916.66	2212741.64	Картометрический	1.00	-
56	304945.68	2212599.14	Картометрический	1.00	-
1	305192.04	2212530.19	Картометрический	1.00	-

3. Сведения о характерных точках части (частей) границы объекта

Обозначение характерных точек части границы	Координаты, м		Метод определения координат характерной точки	Средняя квадратическая погрешность положения характерной точки (Mt), м	Описание обозначения точки на местности (при наличии)
	X	Y			
1	2	3	4	5	6
Часть №					
-	-	-	-	-	-



Раздел 4

План границ объекта



Масштаб 1:5000

Используемые условные знаки и обозначения:

-  границы территориальной зоны
-  характерная точка границ территориальной зоны

Руководитель БУВО «Нормативно-проектный центр»

Подпись Ю.В. Шалыгина Дата « 20 » января 2022 г.

Место для оттиска печати (при наличии) лица, составившего описание местоположения границ объекта



ОПИСАНИЕ МЕСТОПОЛОЖЕНИЯ ГРАНИЦ

Зона сельскохозяйственного использования в границах населенного пункта
села Белая Горка 2-я - СХ1/3

(наименование объекта, местоположение границ которого описано
(далее - объект)

Раздел 1

Сведения об объекте		
№ п/п	Характеристики объекта	Описание характеристик
1	2	3
1	Местоположение объекта	Воронежская область, Богучарский муниципальный район, Суходонецкое сельское поселение, село Белая Горка 2-я
2	Площадь объекта \pm величина погрешности определения площади ($P \pm \Delta P$)	241933 \pm 1721 м ²
3	Иные характеристики объекта	-

Раздел 2

Сведения о местоположении границ объекта					
1. Система координат: МСК - 36, зона 2					
2. Сведения о характерных точках границ объекта					
Обозначение характерных точек границ	Координаты, м		Метод определения координат характерной точки	Средняя квадратическая погрешность положения характерной точки (Mt), м	Описание обозначения точки на местности (при наличии)
	X	Y			
1	2	3	4	5	6
1	305218.46	2212481.22	Картометрический	1.00	-
2	305240.68	2212487.04	Картометрический	1.00	-
3	305249.54	2212495.97	Картометрический	1.00	-
4	305254.54	2212516.95	Картометрический	1.00	-
5	305247.43	2212545.49	Картометрический	1.00	-
6	305236.55	2212565.12	Картометрический	1.00	-
7	305185.01	2212581.38	Картометрический	1.00	-
8	305177.97	2212594.68	Картометрический	1.00	-
9	305193.85	2212595.39	Картометрический	1.00	-
10	305211.66	2212591.67	Картометрический	1.00	-
11	305218.64	2212593.61	Картометрический	1.00	-
12	305226.21	2212606.98	Картометрический	1.00	-
13	305168.25	2212799.09	Картометрический	1.00	-
14	305152.88	2212827.59	Картометрический	1.00	-
15	305054.76	2212780.15	Картометрический	1.00	-
16	305192.04	2212530.19	Картометрический	1.00	-
17	304945.68	2212599.14	Картометрический	1.00	-
18	304916.66	2212741.64	Картометрический	1.00	-
19	304797.92	2213021.81	Картометрический	1.00	-
20	304780.99	2213011.77	Картометрический	1.00	-
21	304761.89	2213003.91	Картометрический	1.00	-
22	304752.81	2213023.26	Картометрический	1.00	-
23	304768.11	2213033.93	Картометрический	1.00	-
24	304788.11	2213047.69	Картометрический	1.00	-
25	304727.98	2213168.57	Картометрический	1.00	-
26	304654.40	2213383.17	Картометрический	1.00	-
27	304638.45	2213447.49	Картометрический	1.00	-
28	304608.91	2213435.09	Картометрический	1.00	-
29	304576.77	2213427.60	Картометрический	1.00	-
30	304535.46	2213392.08	Картометрический	1.00	-
31	304485.87	2213377.36	Картометрический	1.00	-
32	304452.95	2213343.27	Картометрический	1.00	-
33	304429.65	2213336.90	Картометрический	1.00	-
34	304424.65	2213323.90	Картометрический	1.00	-

1	2	3	4	5	6
35	304483.15	2213342.90	Картометрический	1.00	-
36	304495.76	2213312.90	Картометрический	1.00	-
37	304484.85	2213302.20	Картометрический	1.00	-
38	304435.25	2213257.00	Картометрический	1.00	-
39	304388.79	2213269.50	Картометрический	1.00	-
40	304384.00	2213236.36	Картометрический	1.00	-
41	304390.97	2213199.62	Картометрический	1.00	-
42	304416.77	2213189.86	Картометрический	1.00	-
43	304454.66	2213174.06	Картометрический	1.00	-
44	304510.85	2213151.09	Картометрический	1.00	-
45	304524.38	2213147.03	Картометрический	1.00	-
46	304608.29	2213075.65	Картометрический	1.00	-
47	304668.87	2212868.83	Картометрический	1.00	-
48	304690.28	2212799.07	Картометрический	1.00	-
49	304656.63	2212802.74	Картометрический	1.00	-
50	304567.90	2212811.31	Картометрический	1.00	-
51	304509.16	2212816.21	Картометрический	1.00	-
52	304470.61	2212822.94	Картометрический	1.00	-
53	304457.71	2212863.48	Картометрический	1.00	-
54	304442.85	2212903.93	Картометрический	1.00	-
55	304380.74	2212773.16	Картометрический	1.00	-
56	304427.19	2212762.65	Картометрический	1.00	-
57	304488.69	2212716.42	Картометрический	1.00	-
58	304529.63	2212690.25	Картометрический	1.00	-
59	304576.85	2212669.24	Картометрический	1.00	-
60	304599.72	2212666.99	Картометрический	1.00	-
61	304676.13	2212646.34	Картометрический	1.00	-
62	304772.95	2212617.05	Картометрический	1.00	-
63	304784.34	2212619.73	Картометрический	1.00	-
64	304789.01	2212652.81	Картометрический	1.00	-
65	304799.26	2212645.31	Картометрический	1.00	-
66	304808.61	2212607.33	Картометрический	1.00	-
67	304861.01	2212578.76	Картометрический	1.00	-
68	304891.53	2212574.06	Картометрический	1.00	-
69	304919.33	2212583.29	Картометрический	1.00	-
70	304934.56	2212583.48	Картометрический	1.00	-
71	304973.12	2212544.58	Картометрический	1.00	-
72	304981.99	2212545.96	Картометрический	1.00	-
73	304986.99	2212552.37	Картометрический	1.00	-
74	304995.90	2212549.94	Картометрический	1.00	-
75	305006.12	2212534.68	Картометрический	1.00	-
76	305145.94	2212498.01	Картометрический	1.00	-
77	305172.67	2212488.61	Картометрический	1.00	-
1	305218.46	2212481.22	Картометрический	1.00	-
78	304782.97	2212884.22	Картометрический	1.00	-
79	304767.47	2212927.32	Картометрический	1.00	-
80	304744.77	2212985.62	Картометрический	1.00	-

1	2	3	4	5	6
81	304708.37	2213081.52	Картометрический	1.00	-
82	304695.65	2213035.45	Картометрический	1.00	-
83	304751.06	2212870.08	Картометрический	1.00	-
78	304782.97	2212884.22	Картометрический	1.00	-
84	304515.82	2213160.55	Картометрический	1.00	-
85	304538.24	2213217.85	Картометрический	1.00	-
86	304465.92	2213243.94	Картометрический	1.00	-
87	304451.31	2213239.50	Картометрический	1.00	-
88	304430.05	2213189.92	Картометрический	1.00	-
84	304515.82	2213160.55	Картометрический	1.00	-
3. Сведения о характерных точках части (частей) границы объекта					
Обозначение характерных точек части границы	Координаты, м		Метод определения координат характерной точки	Средняя квадратическая погрешность положения характерной точки (Mt), м	Описание обозначения точки на местности (при наличии)
	X	Y			
1	2	3	4	5	6
Часть №					
-	-	-	-	-	-

Раздел 4

План границ объекта



Используемые условные знаки и обозначения:

- границы территориальной зоны
- характеристическая точка границ территориальной зоны

Масштаб 1:5000

Руководитель БУВО «Нормативно-проектный центр»

Подпись: *Ю.В. Шалыгина*

Дата « 20 » января 2022 г.

Место для оттиска печати (при наличии) лица, составившего описание местоположения границ объекта



ОПИСАНИЕ МЕСТОПОЛОЖЕНИЯ ГРАНИЦ

Зона сельскохозяйственного производства села Белая Горка 2-я – СХ2/3

(наименование объекта, местоположение границ которого описано
(далее - объект)

Раздел 1

Сведения об объекте		
№ п/п	Характеристики объекта	Описание характеристик
1	2	3
1	Местоположение объекта	Воронежская область, Богучарский муниципальный район, Суходонецкое сельское поселение, село Белая Горка 2-я
2	Площадь объекта \pm величина погрешности определения площади ($P \pm \Delta P$)	6003 \pm 271м ²
3	Иные характеристики объекта	-

Сведения о местоположении границ объекта					
1. Система координат: МСК - 36, зона 2					
2. Сведения о характерных точках границ объекта					
Обозначение характерных точек границ	Координаты, м		Метод определения координат характерной точки	Средняя квадратическая погрешность положения характерной точки (Mt), м	Описание обозначения точки на местности (при наличии)
	X	Y			
1	2	3	4	5	6
1	304782.97	2212884.22	Картометрический	1.00	-
2	304767.47	2212927.32	Картометрический	1.00	-
3	304744.77	2212985.62	Картометрический	1.00	-
4	304708.37	2213081.52	Картометрический	1.00	-
5	304695.65	2213035.45	Картометрический	1.00	-
6	304751.06	2212870.08	Картометрический	1.00	-
1	304782.97	2212884.22	Картометрический	1.00	-
3. Сведения о характерных точках части (частей) границы объекта					
Обозначение характерных точек части границы	Координаты, м		Метод определения координат характерной точки	Средняя квадратическая погрешность положения характерной точки (Mt), м	Описание обозначения точки на местности (при наличии)
	X	Y			
1	2	3	4	5	6
Часть №					
-	-	-	-	-	-

Раздел 4

План границ объекта



Масштаб 1:2000

Используемые условные знаки и обозначения :



границы территориальной зоны



характерная точка границ территориальной зоны

Руководитель БУВО «Нормативно-проектный центр»

Подпись *Шалыгина Ю.В.* Ю.В. Шалыгина Дата « 20 » января 2022 г.

Место для оттиска печати (при наличии) лица, составившего описание местоположения границ объекта



ОПИСАНИЕ МЕСТОПОЛОЖЕНИЯ ГРАНИЦ

Зона сельскохозяйственного использования на полевых участках в границах населенного пункта села Белая Горка 2-я – СХЗ/З

(наименование объекта, местоположение границ которого описано
(далее - объект)

Раздел 1

Сведения об объекте		
№ п/п	Характеристики объекта	Описание характеристик
1	2	3
1	Местоположение объекта	Воронежская область, Богучарский муниципальный район, Суходонецкое сельское поселение, село Белая Горка 2-я
2	Площадь объекта \pm величина погрешности определения площади ($P \pm \Delta P$)	6863 \pm 290м ²
3	Иные характеристики объекта	-


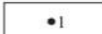
Раздел 2

Сведения о местоположении границ объекта					
1. Система координат: МСК - 36, зона 2					
2. Сведения о характерных точках границ объекта					
Обозначение характерных точек границ	Координаты, м		Метод определения координат характерной точки	Средняя квадратическая погрешность положения характерной точки (Mt), м	Описание обозначения точки на местности (при наличии)
	X	Y			
1	2	3	4	5	6
1	304388.79	2213269.50	Картометрический	1.00	-
2	304435.25	2213257.00	Картометрический	1.00	-
3	304484.85	2213302.20	Картометрический	1.00	-
4	304495.76	2213312.90	Картометрический	1.00	-
5	304483.15	2213342.90	Картометрический	1.00	-
6	304424.65	2213323.90	Картометрический	1.00	-
7	304429.65	2213336.90	Картометрический	1.00	-
8	304452.95	2213343.27	Картометрический	1.00	-
9	304397.94	2213332.81	Картометрический	1.00	-
1	304388.79	2213269.50	Картометрический	1.00	-
10	304718.22	2213465.57	Картометрический	1.00	-
11	304747.21	2213451.71	Картометрический	1.00	-
12	304753.21	2213447.32	Картометрический	1.00	-
13	304761.00	2213446.73	Картометрический	1.00	-
14	304769.17	2213458.11	Картометрический	1.00	-
15	304767.57	2213488.68	Картометрический	1.00	-
16	304756.90	2213474.43	Картометрический	1.00	-
10	304718.22	2213465.57	Картометрический	1.00	-
3. Сведения о характерных точках части (частей) границы объекта					
Обозначение характерных точек части границы	Координаты, м		Метод определения координат характерной точки	Средняя квадратическая погрешность положения характерной точки (Mt), м	Описание обозначения точки на местности (при наличии)
	X	Y			
1	2	3	4	5	6
Часть №					
-	-	-	-	-	-




Масштаб 1:2000

Используемые условные знаки и обозначения:

- | | |
|---|---|
|  | границы территориальной зоны |
|  | характерная точка границ территориальной зоны |

Руководитель БУВО «Нормативно-проектный центр»

Подпись  Ю.В. Шальгина Дата « 20 » января 2022 г.

Место для оттиска печати (при наличии) лица, составившего описание местоположения границ объекта



ОПИСАНИЕ МЕСТОПОЛОЖЕНИЯ ГРАНИЦ

Зона ритуальных объектов села Белая Горка 2-я - СН1/3

 (наименование объекта, местоположение границ которого описано
 (далее - объект)

Раздел 1

Сведения об объекте		
№ п/п	Характеристики объекта	Описание характеристик
1	2	3
1	Местоположение объекта	Воронежская область, Богучарский муниципальный район, Суходонецкое сельское поселение, село Белая Горка 2-я
2	Площадь объекта \pm величина погрешности определения площади ($P \pm \Delta P$)	5522 \pm 260 м ²
3	Иные характеристики объекта	-

Раздел 2

Сведения о местоположении границ объекта					
1. Система координат: МСК - 36, зона 2					
2. Сведения о характерных точках границ объекта					
Обозначение характерных точек границ	Координаты, м		Метод определения координат характерной точки	Средняя квадратическая погрешность положения характерной точки (Mt), м	Описание обозначения точки на местности (при наличии)
	X	Y			
1	2	3	4	5	6
1	304515.82	2213160.55	Картометрический	1.00	-
2	304538.24	2213217.85	Картометрический	1.00	-
3	304465.92	2213243.94	Картометрический	1.00	-
4	304451.31	2213239.50	Картометрический	1.00	-
5	304430.05	2213189.92	Картометрический	1.00	-
1	304515.82	2213160.55	Картометрический	1.00	-
3. Сведения о характерных точках части (частей) границы объекта					
Обозначение характерных точек части границы	Координаты, м		Метод определения координат характерной точки	Средняя квадратическая погрешность положения характерной точки (Mt), м	Описание обозначения точки на местности (при наличии)
	X	Y			
1	2	3	4	5	6
Часть №					
-	-	-	-	-	-



Раздел 4

План границ объекта




Масштаб 1:1000

Используемые условные знаки и обозначения :

	границы территориальной зоны
	характерная точка границ территориальной зоны

Руководитель БУВО «Нормативно-проектный центр»

Подпись  Ю.В. Шалыгина Дата « 20 » января 2022 г.

Место для оттиска печати (при наличии) лица, составившего описание местоположения границ объекта



Приложение № 4
к правилам землепользования и застройки
Суходонецкого сельского поселения
Богучарского муниципального района
Воронежской области

**СВЕДЕНИЯ О ГРАНИЦАХ ТЕРРИТОРИАЛЬНЫХ ЗОН,
СОДЕРЖАЩИЕ ГРАФИЧЕСКОЕ ОПИСАНИЕ МЕСТОПОЛОЖЕНИЯ
ГРАНИЦ ТЕРРИТОРИАЛЬНЫХ ЗОН, ПЕРЕЧЕНЬ КООРДИНАТ
ХАРАКТЕРНЫХ ТОЧЕК ГРАНИЦ ТЕРРИТОРИАЛЬНЫХ ЗОН,
РАСПОЛОЖЕННЫХ ЗА ГРАНИЦАМИ НАСЕЛЕННЫХ ПУНКТОВ НА
ТЕРРИТОРИИ СУХОДОНЕЦКОГО СЕЛЬСКОГО ПОСЕЛЕНИЯ**

ОПИСАНИЕ МЕСТОПОЛОЖЕНИЯ ГРАНИЦ

Зона улиц, дорог, инженерной и транспортной инфраструктуры за границами населенных пунктов - ИТ1

(наименование объекта, местоположение границ которого описано
(далее - объект)

Раздел 1

Сведения об объекте		
№ п/п	Характеристики объекта	Описание характеристик
1	2	3
1	Местоположение объекта	Воронежская область, Богучарский муниципальный район, Суходонецкое сельское поселение
2	Площадь объекта \pm величина погрешности определения площади ($P \pm \Delta P$)	59994 \pm 1025м ²
3	Иные характеристики объекта	-

Раздел 2

Сведения о местоположении границ объекта					
1. Система координат: МСК - 36, зона 2					
2. Сведения о характерных точках границ объекта					
Обозначение характерных точек границ	Координаты, м		Метод определения координат характерной точки	Средняя квадратическая погрешность положения характерной точки (Mt), м	Описание обозначения точки на местности (при наличии)
	X	Y			
1	2	3	4	5	6
1	306928.17	2207460.85	Аналитический	0.10	-
2	306931.14	2207465.90	Аналитический	0.10	-
3	306934.61	2207471.76	Аналитический	0.10	-
4	306940.45	2207481.65	Аналитический	0.10	-
5	306892.55	2207515.67	Аналитический	0.50	-
6	306841.74	2207558.34	Аналитический	0.50	-
7	306829.73	2207540.78	Аналитический	0.50	-
8	306882.16	2207495.08	Аналитический	0.50	-
1	306928.17	2207460.85	Аналитический	0.10	-
9	306506.88	2209651.52	Аналитический	0.50	-
10	306513.34	2209669.69	Аналитический	0.50	-
11	306437.07	2209714.40	Аналитический	0.50	-
12	306434.40	2209717.45	Аналитический	0.50	-
13	306434.35	2209721.98	Аналитический	0.50	-
14	306421.29	2209728.84	Аналитический	0.50	-
15	306416.90	2209727.68	Аналитический	0.50	-
16	306410.85	2209730.54	Аналитический	0.50	-
17	306405.69	2209736.21	Аналитический	0.50	-
18	306403.68	2209740.54	Аналитический	0.50	-
19	306402.48	2209745.90	Аналитический	0.50	-
20	306390.61	2209751.32	Аналитический	0.50	-
21	306388.64	2209748.88	Аналитический	0.50	-
22	306386.68	2209747.77	Аналитический	0.50	-
23	306384.63	2209747.71	Аналитический	0.50	-
24	306381.50	2209748.72	Аналитический	0.50	-
25	306181.75	2209865.97	Аналитический	0.50	-
26	306023.21	2209959.02	Аналитический	0.50	-
27	305907.43	2210026.35	Аналитический	0.50	-
28	305820.58	2210078.03	Аналитический	0.50	-
29	305726.41	2210130.34	Аналитический	0.50	-
30	305590.33	2210209.36	Аналитический	0.50	-
31	305534.72	2210239.60	Аналитический	0.50	-
32	305517.62	2210243.54	Аналитический	0.50	-
33	305500.88	2210245.25	Аналитический	0.50	-
34	305483.29	2210243.98	Аналитический	0.50	-
35	305466.70	2210240.03	Аналитический	0.50	-


1	2	3	4	5	6
36	305452.12	2210234.94	Аналитический	0.50	-
37	305418.17	2210221.11	Аналитический	0.50	-
38	305396.49	2210210.87	Аналитический	0.50	-
39	305374.64	2210199.29	Аналитический	0.50	-
40	305328.86	2210170.28	Аналитический	0.50	-
41	305309.33	2210155.57	Аналитический	0.50	-
42	305204.67	2210052.95	Аналитический	0.50	-
43	305184.12	2210033.91	Аналитический	0.50	-
44	305171.55	2210021.82	Аналитический	0.50	-
45	305152.50	2210004.27	Аналитический	0.50	-
46	305139.84	2209992.96	Аналитический	0.50	-
47	305127.48	2209982.73	Аналитический	0.50	-
48	305114.08	2209973.14	Аналитический	0.50	-
49	305101.18	2209965.42	Аналитический	0.50	-
50	305088.14	2209959.96	Аналитический	0.50	-
51	305074.48	2209957.04	Аналитический	0.50	-
52	305059.19	2209955.79	Аналитический	0.50	-
53	305043.27	2209955.42	Аналитический	0.50	-
54	305027.73	2209956.36	Аналитический	0.50	-
55	305012.60	2209958.62	Аналитический	0.50	-
56	304998.04	2209962.43	Аналитический	0.50	-
57	304985.73	2209968.06	Аналитический	0.50	-
58	304966.37	2209982.98	Аналитический	0.50	-
59	304763.60	2210150.26	Аналитический	0.50	-
60	304570.31	2210309.70	Аналитический	0.50	-
61	304542.39	2210330.88	Аналитический	0.50	-
62	304532.70	2210340.29	Аналитический	0.50	-
63	304529.99	2210345.67	Аналитический	0.50	-
64	304530.62	2210350.26	Аналитический	0.50	-
65	304537.36	2210357.59	Аналитический	0.50	-
66	304554.98	2210366.04	Аналитический	0.50	-
67	304707.94	2210428.78	Аналитический	0.50	-
68	304759.95	2210447.63	Аналитический	0.50	-
69	304804.12	2210461.17	Аналитический	0.50	-
70	304866.97	2210482.70	Аналитический	0.50	-
71	305057.40	2210547.71	Аналитический	0.50	-
72	305057.91	2210563.87	Аналитический	0.50	-
73	304861.61	2210497.69	Аналитический	0.50	-
74	304798.70	2210477.07	Аналитический	0.50	-
75	304754.09	2210463.37	Аналитический	0.50	-
76	304701.21	2210444.43	Аналитический	0.50	-
77	304525.71	2210372.79	Аналитический	0.50	-
78	304515.35	2210368.73	Аналитический	0.50	-
79	304508.31	2210367.61	Аналитический	0.50	-
80	304501.62	2210369.17	Аналитический	0.50	-
81	304496.08	2210372.94	Аналитический	0.50	-
82	304486.56	2210356.62	Аналитический	0.50	-
83	304555.52	2210296.68	Аналитический	0.50	-

1	2	3	4	5	6
84	304749.95	2210135.84	Аналитический	0.50	-
85	304957.09	2209964.48	Аналитический	0.50	-
86	304976.22	2209951.04	Аналитический	0.50	-
87	304991.76	2209943.96	Аналитический	0.50	-
88	305008.76	2209939.50	Аналитический	0.50	-
89	305025.84	2209936.95	Аналитический	0.50	-
90	305042.88	2209935.92	Аналитический	0.50	-
91	305060.25	2209936.32	Аналитический	0.50	-
92	305077.23	2209937.72	Аналитический	0.50	-
93	305093.89	2209941.30	Аналитический	0.50	-
94	305109.91	2209947.98	Аналитический	0.50	-
95	305132.37	2209962.98	Аналитический	0.50	-
96	305146.24	2209973.39	Аналитический	0.50	-
97	305159.17	2209984.85	Аналитический	0.50	-
98	305177.96	2210001.79	Аналитический	0.50	-
99	305217.31	2210040.07	Аналитический	0.50	-
100	305322.59	2210140.59	Аналитический	0.50	-
101	305336.89	2210151.07	Аналитический	0.50	-
102	305342.73	2210155.35	Аналитический	0.50	-
103	305384.92	2210181.05	Аналитический	0.50	-
104	305405.92	2210192.11	Аналитический	0.50	-
105	305426.79	2210201.96	Аналитический	0.50	-
106	305459.08	2210216.20	Аналитический	0.50	-
107	305472.75	2210220.96	Аналитический	0.50	-
108	305487.06	2210224.33	Аналитический	0.50	-
109	305500.42	2210225.24	Аналитический	0.50	-
110	305514.14	2210223.84	Аналитический	0.50	-
111	305531.42	2210220.08	Аналитический	0.50	-
112	305584.45	2210191.48	Аналитический	0.50	-
113	305717.00	2210114.45	Аналитический	0.50	-
114	305810.61	2210060.60	Аналитический	0.50	-
115	306016.21	2209940.24	Аналитический	0.50	-
116	306171.17	2209848.97	Аналитический	0.50	-
117	306413.14	2209706.45	Аналитический	0.50	-
9	306506.88	2209651.52	Аналитический	0.50	-

3. Сведения о характерных точках части (частей) границы объекта

Обозначение характерных точек части границы	Координаты, м		Метод определения координат характерной точки	Средняя квадратическая погрешность положения характерной точки (M _t), м	Описание обозначения точки на местности (при наличии)
	X	Y			
1	2	3	4	5	6
Часть №					
-	-	-	-	-	-

Рисунок 4
План границей объектов



Используемые условные линии и обозначения:

- границы территориальной зоны
- границы муниципального образования
- характерные точки границ территориальной зоны

Масштаб 1:5000

Муниципальное бюджетное учреждение «Исследовательско-проектный центр»
 Подпись: Ю.В. Шалякин. Дата: «20» _____ 2022 г.
 Место для печати (подпись, печать) лица, осуществляющего печать геоинформационных данных

