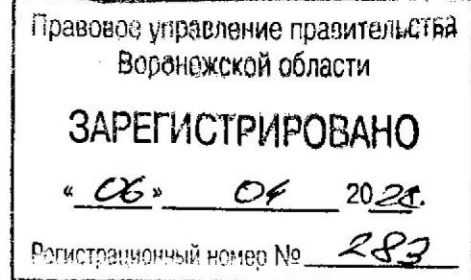




ДЕПАРТАМЕНТ
АРХИТЕКТУРЫ И ГРАДОСТРОИТЕЛЬСТВА
ВОРОНЕЖСКОЙ ОБЛАСТИ



ПРИКАЗ

30.03.2022

№ 45-01-04/272

г. Воронеж

**О внесении изменений в правила землепользования и застройки
Ерышевского сельского поселения Павловского муниципального
района Воронежской области**

В соответствии с Градостроительным кодексом Российской Федерации, Федеральным законом от 06.10.2003 № 131-ФЗ «Об общих принципах организации местного самоуправления в Российской Федерации», законами Воронежской области от 07.07.2006 № 61-ОЗ «О регулировании градостроительной деятельности в Воронежской области», от 20.12.2018 № 173-ОЗ «О перераспределении полномочий по утверждению правил землепользования и застройки между органами местного самоуправления поселений Воронежской области, городского округа город Нововоронеж, Борисоглебского городского округа и исполнительными органами государственной власти Воронежской области», постановлением правительства Воронежской области от 31.12.2014 № 1240 «Об утверждении Положения о департаменте архитектуры и градостроительства Воронежской области», на основании приказа департамента архитектуры и градостроительства Воронежской области от 11.02.2021 № 45-01-04/116 «О подготовке проектов правил землепользования и застройки поселений Аннинского, Бобровского, Бутурлиновского, Верхнемамонского, Верхнехавского, Воробьёвского, Каширского, Лискинского, Новоусманского, Новохопёрского, Ольховатского, Павловского, Панинского, Поворинского, Подгоренского, Рамонского, Россошанского, Семилукского, Хохольского

муниципальных районов Воронежской области», с учетом заключения о результатах публичных слушаний от 21.09.2021

п р и к а з ы в а ю:

1. Внести в приказ департамента архитектуры и градостроительства Воронежской области от 02.06.2020 № 45-01-04/394 «Об утверждении правил землепользования и застройки Ерышевского сельского поселения Павловского муниципального района Воронежской области» изменения, изложив правила землепользования и застройки Ерышевского сельского поселения Павловского муниципального района Воронежской области в редакции согласно приложению к настоящему приказу.

2. Контроль исполнения настоящего приказа возложить на заместителя руководителя департамента архитектуры и градостроительства Воронежской области – начальника отдела территориального планирования Беляеву С.М.

Руководитель департамента
архитектуры и градостроительства
Воронежской области



А.А. Еренков

Приложение
к приказу департамента
архитектуры и градостроительства
Воронежской области
от 30.03.2022 № 45-01-04/272

«УТВЕРЖДЕНЫ
приказом департамента
архитектуры и градостроительства
Воронежской области
от 02.06.2020 № 45-01-04/394

**ПРАВИЛА ЗЕМЛЕПОЛЬЗОВАНИЯ И ЗАСТРОЙКИ
ЕРЫШЕВСКОГО СЕЛЬСКОГО ПОСЕЛЕНИЯ
ПАВЛОВСКОГО МУНИЦИПАЛЬНОГО РАЙОНА
ВОРОНЕЖСКОЙ ОБЛАСТИ**

**ЧАСТЬ I. ПОРЯДОК ПРИМЕНЕНИЯ ПРАВИЛ
ЗЕМЛЕПОЛЬЗОВАНИЯ И ЗАСТРОЙКИ И ВНЕСЕНИЯ В НИХ
ИЗМЕНЕНИЙ**

Раздел 1. Общие положения

**1. Предмет регулирования и цели подготовки правил
землепользования и застройки Ерышевского сельского поселения
Павловского муниципального района Воронежской области**

1. Правила землепользования и застройки Ерышевского сельского поселения Павловского муниципального района Воронежской области (далее – Правила) являются документом градостроительного зонирования, который утверждается нормативным правовым актом департамента архитектуры и градостроительства Воронежской области и в котором устанавливаются территориальные зоны, градостроительные регламенты, порядок применения такого документа и порядок внесения в него изменений.

2. Правила разработаны в соответствии с Градостроительным кодексом Российской Федерации (далее – ГрК РФ), Земельным кодексом

Российской Федерации, Федеральным законом от 06.10.2003 № 131-ФЗ «Об общих принципах организации местного самоуправления в Российской Федерации», иными нормативными правовыми актами Российской Федерации, Воронежской области, муниципальными правовыми актами муниципального образования с учетом положений нормативных актов и документов, определяющих основные направления социально-экономического и градостроительного развития муниципального образования, а также сведений Единого государственного реестра недвижимости, сведений, документов и материалов, содержащихся в государственных информационных системах обеспечения градостроительной деятельности.

3. Правила разработаны в целях:

- создания условий для устойчивого развития территории муниципального образования, сохранения окружающей среды и объектов культурного наследия;
- создания условий для планировки территории муниципального образования;
- обеспечения прав и законных интересов физических и юридических лиц, в том числе правообладателей земельных участков и объектов капитального строительства;
- создания условий для привлечения инвестиций, в том числе путем предоставления возможности выбора наиболее эффективных видов разрешенного использования земельных участков и объектов капитального строительства.

2. Основные понятия, используемые в Правилах

В настоящих Правилах используются основные понятия, установленные законодательством Российской Федерации.

3. Сфера применения Правил

1. Действие настоящих Правил распространяется на всю территорию Ерышевского сельского поселения Павловского

муниципального района Воронежской области. Правила обязательны для соблюдения органами государственной власти, органами местного самоуправления, физическими и юридическими лицами, при осуществлении ими градостроительной деятельности на территории Ерышевского сельского поселения Павловского муниципального района Воронежской области.

2. Настоящие Правила применяются наряду с:

- техническими регламентами и иными обязательными требованиями, установленными в соответствии с законодательством в целях обеспечения безопасности жизни и здоровья людей, надежности и безопасности зданий, строений и сооружений, сохранения окружающей природной среды и объектов культурного наследия;
- региональными и местными нормативами градостроительного проектирования.

4. Содержание и порядок применения Правил

1. Правила включают в себя:

- 1) порядок их применения и внесения изменений в Правила;
- 2) карту градостроительного зонирования;
- 3) градостроительные регламенты.

Обязательным приложением к настоящим Правилам являются сведения о границах территориальных зон, которые должны содержать графическое описание местоположения границ территориальных зон, перечень координат характерных точек этих границ в системе координат, используемой для ведения Единого государственного реестра недвижимости.

2. Порядок применения Правил и внесения в них изменений включает в себя положения:

- 1) о регулировании землепользования и застройки;
- 2) об изменении видов разрешенного использования земельных участков и объектов капитального строительства физическими и юридическими лицами;

- 3) о подготовке документации по планировке территории органами местного самоуправления;
- 4) о проведении общественных обсуждений или публичных слушаний по вопросам землепользования и застройки;
- 5) о внесении изменений в Правила;
- 6) о регулировании иных вопросов землепользования и застройки.

5. Использование объектов недвижимости, не соответствующих настоящим Правилам

1. Земельные участки или объекты капитального строительства, виды разрешенного использования, предельные (минимальные и (или) максимальные) размеры и предельные параметры которых не соответствуют градостроительному регламенту, могут использоваться без установления срока приведения их в соответствие с градостроительным регламентом, за исключением случаев, если использование таких земельных участков и объектов капитального строительства опасно для жизни или здоровья человека, для окружающей среды, объектов культурного наследия.

2. Реконструкция указанных в подпункте 1 настоящего пункта объектов капитального строительства может осуществляться только путем приведения таких объектов в соответствие с градостроительным регламентом или путем уменьшения их несоответствия предельным параметрам разрешенного строительства, реконструкции. Изменение видов разрешенного использования указанных земельных участков и объектов капитального строительства может осуществляться путем приведения их в соответствие с видами разрешенного использования земельных участков и объектов капитального строительства, установленными градостроительным регламентом.

3. В случае если использование указанных в подпункте 1 настоящего пункта земельных участков и объектов капитального строительства продолжается и опасно для жизни или здоровья человека, для окружающей среды, объектов культурного наследия, в соответствии с

федеральными законами может быть наложен запрет на использование таких земельных участков и объектов.

6. Открытость и доступность информации о землепользовании и застройке

1. Настоящие Правила являются открытыми и общедоступными.
2. Настоящие Правила подлежат опубликованию в порядке, установленном для официального опубликования нормативных правовых актов Воронежской области, и размещению в федеральной государственной информационной системе территориального планирования и в государственной информационной системе обеспечения градостроительной деятельности.

Раздел 2. Положения о регулировании землепользования и застройки

7. Перераспределение полномочий между органами местного самоуправления Ерышевского сельского поселения Павловского муниципального района Воронежской области и департаментом архитектуры и градостроительства Воронежской области

1. На основании Закона Воронежской области от 20.12.2018 № 173-ОЗ «О перераспределении полномочий по утверждению правил землепользования и застройки между органами местного самоуправления поселений Воронежской области, городского округа город Нововоронеж, Борисоглебского городского округа и исполнительными органами государственной власти Воронежской области» (далее – Закон Воронежской области) и в соответствии со статьей 8.2 ГрК РФ, пунктом 6.1 статьи 26.3 Федерального закона от 06.10.1999 № 184-ФЗ «Об общих принципах организации законодательных (представительных) и исполнительных органов государственной власти субъектов Российской Федерации», частью 1.2 статьи 17 Федерального закона от 06.10.2003 № 131-ФЗ «Об общих принципах организации местного самоуправления в Российской Федерации» полномочия по утверждению Правил перераспределены между органами

местного самоуправления Ерышевского сельского поселения Павловского муниципального района Воронежской области и департаментом архитектуры и градостроительства Воронежской области (далее – Уполномоченный орган) на срок, установленный Законом Воронежской области.

2. После истечения срока, указанного в Законе Воронежской области, полномочия Уполномоченного органа, предусмотренные настоящими Правилами, осуществляются органами местного самоуправления Ерышевского сельского поселения Павловского муниципального района Воронежской области в соответствии с требованиями ГрК РФ.

8. Полномочия Уполномоченного органа по вопросам землепользования и застройки

1. Полномочия Уполномоченного органа по вопросам землепользования и застройки включают:

1) принятие решений о подготовке проекта Правил, о подготовке проекта о внесении изменений в Правила;

2) утверждение Правил, утверждение внесения изменений в Правила;

3) принятие решений о предоставлении разрешений на условно разрешенный вид использования объектов капитального строительства или земельного участка;

4) принятие решений о предоставлении разрешения на отклонение от предельных параметров разрешенного строительства, реконструкции объектов капитального строительства;

5) иные полномочия в соответствии с действующим законодательством.

9. Комиссия по подготовке проектов Правил

1. Комиссия по подготовке проектов правил землепользования и застройки поселений Воронежской области, городского округа город Нововоронеж, Борисоглебского городского округа (далее – Комиссия)

является специально созданным постоянно действующим коллегиальным органом при Уполномоченном органе в целях реализации полномочий, указанных в пункте 8 настоящих Правил, перераспределенных в соответствии с Законом Воронежской области и обеспечения выполнения задач градостроительного зонирования.

2. Комиссия создается и прекращает свою деятельность приказом Уполномоченного органа.

3. Состав и порядок деятельности Комиссии утверждается приказом Уполномоченного органа.

Раздел 3. Положения об изменении видов разрешенного использования земельных участков и объектов капитального строительства физическими и юридическими лицами

10. Изменение видов разрешенного использования земельных участков и объектов капитального строительства

1. Для каждой из установленных настоящими Правилами территориальных зон могут устанавливаться основные, условно разрешенные и вспомогательные виды разрешенного использования земельных участков и объектов капитального строительства.

2. Изменение одного вида разрешенного использования земельных участков и объектов капитального строительства на другой вид такого использования осуществляется в соответствии с градостроительным регламентом при условии соблюдения требований технических регламентов.

3. Основные и вспомогательные виды разрешенного использования земельных участков и объектов капитального строительства правообладателями земельных участков и объектов капитального строительства, за исключением органов государственной власти, органов местного самоуправления, государственных и муниципальных учреждений, государственных и муниципальных унитарных предприятий, выбираются самостоятельно без дополнительных разрешений и согласования.

4. Решения об изменении одного вида разрешенного использования земельных участков и объектов капитального строительства, расположенных на землях, на которые действие градостроительных регламентов не распространяется или для которых градостроительные регламенты не устанавливаются, на другой вид такого использования принимаются в соответствии с федеральными законами.

11. Предоставление разрешения на условно разрешенный вид использования земельного участка или объекта капитального строительства

1. Физическое или юридическое лицо, заинтересованное в предоставлении разрешения на условно разрешенный вид использования земельного участка или объекта капитального строительства (далее - разрешение на условно разрешенный вид использования), направляет заявление о предоставлении разрешения на условно разрешенный вид использования в Комиссию. Заявление о предоставлении разрешения на условно разрешенный вид использования может быть направлено в форме электронного документа, подписанного электронной подписью в соответствии с требованиями Федерального закона от 06.04.2011 № 63-ФЗ «Об электронной подписи».

2. Порядок предоставления разрешения на условно разрешенный вид использования земельного участка или объекта капитального строительства определен статьей 39 ГрК РФ.

3. Проект решения о предоставлении разрешения на условно разрешенный вид использования подлежит рассмотрению на общественных обсуждениях или публичных слушаниях, проводимых в порядке, установленном статьей 5.1 ГрК РФ, с учетом положений статьи 39 ГрК РФ.

12. Предоставление разрешения на отклонение от предельных параметров разрешенного строительства, реконструкции объектов капитального строительства

1. Правообладатели земельных участков, размеры которых меньше установленных градостроительным регламентом минимальных размеров

земельных участков либо конфигурация, инженерно-геологические или иные характеристики которых неблагоприятны для застройки, вправе обратиться за разрешениями на отклонение от предельных параметров разрешенного строительства, реконструкции объектов капитального строительства (далее также – разрешение на отклонение от предельных параметров).

2. Правообладатели земельных участков вправе обратиться за разрешениями на отклонение от предельных параметров разрешенного строительства, реконструкции объектов капитального строительства, если такое отклонение необходимо в целях однократного изменения одного или нескольких предельных параметров разрешенного строительства, реконструкции объектов капитального строительства, установленных градостроительным регламентом для конкретной территориальной зоны, не более чем на десять процентов.

3. Порядок предоставления разрешения на отклонение от предельных параметров определен статьей 40 ГрК РФ.

4. Проект решения о предоставлении разрешения на отклонение от предельных параметров подлежит рассмотрению на общественных обсуждениях или публичных слушаниях, проводимых в порядке, установленном статьей 5.1 ГрК РФ, с учетом положений статьи 39 ГрК РФ, за исключением случая, указанного в части 1.1 статьи 40 ГрК РФ.

Раздел 4. Положения о подготовке документации по планировке территории органами местного самоуправления

13. Общие положения о подготовке документации по планировке территории

1. Подготовка документации по планировке территории осуществляется в целях обеспечения устойчивого развития территорий, в том числе выделения элементов планировочной структуры, установления границ земельных участков, установления границ зон планируемого размещения объектов капитального строительства.

2. Подготовка документации по планировке территории осуществляется в соответствии с главой 5 ГрК РФ.

3. Состав и содержание документации по планировке территории определяется ГрК РФ.

Раздел 5. Положения о проведении общественных обсуждений или публичных слушаний по вопросам землепользования и застройки

14. Общие положения о порядке проведения общественных обсуждений или публичных слушаний в сфере градостроительной деятельности

1. В целях соблюдения права человека на благоприятные условия жизнедеятельности, прав и законных интересов правообладателей земельных участков и объектов капитального строительства по проектам правил землепользования и застройки, проектам планировки территории, проектам межевания территории, проектам, предусматривающим внесение изменений в один из указанных утвержденных документов, проектам решений о предоставлении разрешения на условно разрешенный вид использования земельного участка или объекта капитального строительства, проектам решений о предоставлении разрешения на отклонение от предельных параметров разрешенного строительства, реконструкции объектов капитального строительства в соответствии с уставом муниципального образования и (или) нормативным правовым актом представительного органа муниципального образования и с учетом положений ГрК РФ проводятся общественные обсуждения или публичные слушания, за исключением случаев, предусмотренных ГрК РФ и другими федеральными законами.

2. Порядок проведения общественных обсуждений или публичных слушаний определяется ГрК РФ, Уставом Ерышевского сельского поселения Павловского муниципального района Воронежской области и (или) нормативным правовым актом представительного органа муниципального образования.

Раздел 6. Положения о внесении изменений в Правила

15. Основания и порядок внесения изменений в Правила

1. Основания для рассмотрения вопроса о внесении изменений в настоящие Правила предусмотрены статьей 33 ГрК РФ.
2. Внесение изменений в Правила осуществляется в порядке, предусмотренном статьями 31 и 32 ГрК РФ, с учетом особенностей, установленных статьей 33 ГрК РФ.

Раздел 7. Положения о регулировании иных вопросов землепользования и застройки

16. Общие принципы регулирования иных вопросов землепользования и застройки на территории Ерышевского сельского поселения Павловского муниципального района Воронежской области

Иные вопросы землепользования и застройки на территории Ерышевского сельского поселения Павловского муниципального района Воронежской области регулируются законодательством Российской Федерации, Воронежской области, муниципальными правовыми актами Ерышевского сельского поселения Павловского муниципального района Воронежской области.

ЧАСТЬ II. КАРТА ГРАДОСТРОИТЕЛЬНОГО ЗОНИРОВАНИЯ

17. Карты градостроительного зонирования

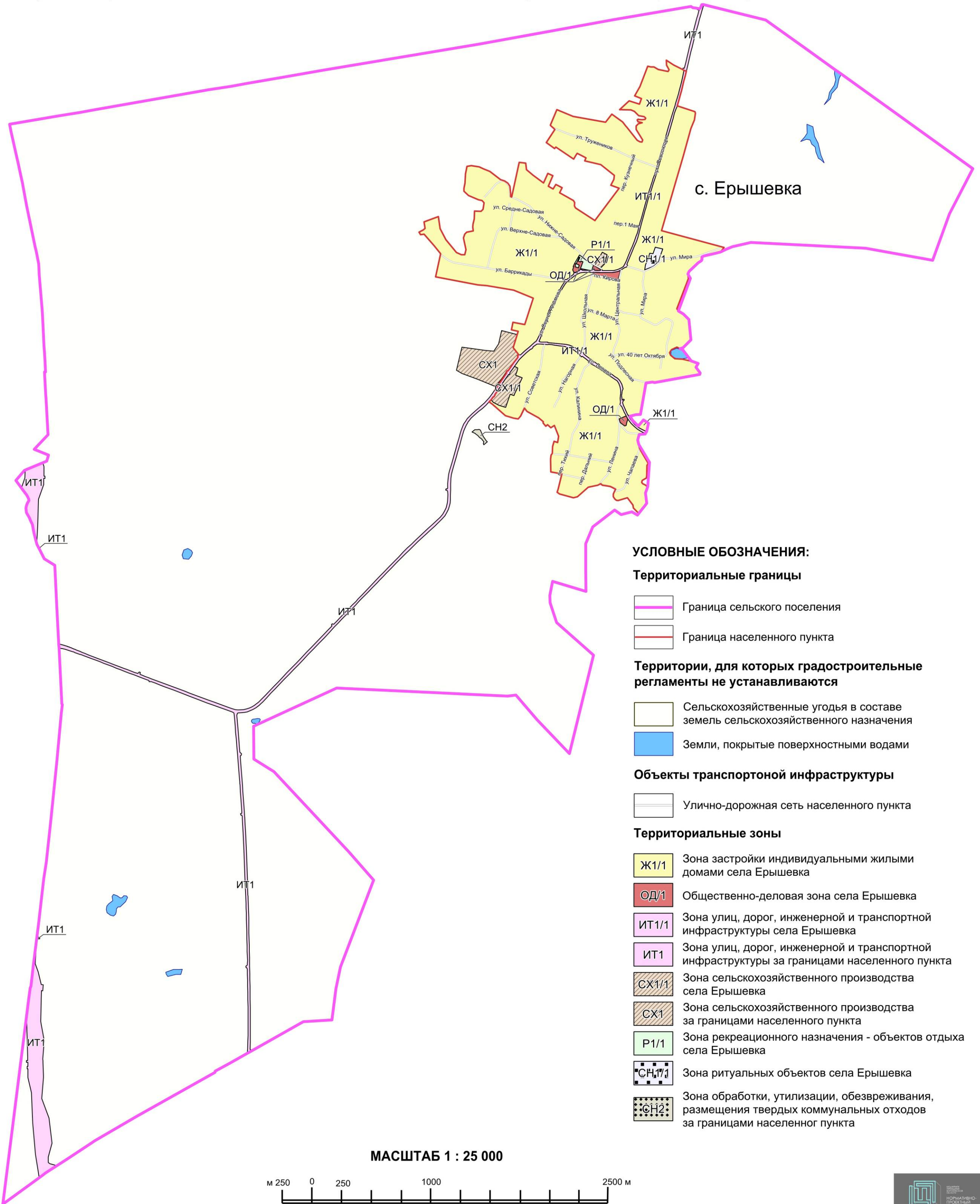
1. Карта градостроительного зонирования территории Ерышевского сельского поселения Павловского муниципального района Воронежской области.



ПРАВИЛА ЗЕМЛЕПОЛЬЗОВАНИЯ И ЗАСТРОЙКИ

Карта градостроительного зонирования территории

Ерышевского сельского поселения Павловского муниципального района Воронежской области



2. Карта градостроительного зонирования с отображением зон с особыми условиями использования территории Ерышевского сельского поселения Павловского муниципального района Воронежской области.





ПРАВИЛА ЗЕМЛЕПОЛЬЗОВАНИЯ И ЗАСТРОЙКИ
Карта градостроительного зонирования с отображением зон
с особыми условиями использования территории
 Ерышевского сельского поселения Павловского
 муниципального района Воронежской области



с. Ерышевка

УСЛОВНЫЕ ОБОЗНАЧЕНИЯ:








Территориальные границы

-  Граница сельского поселения
-  Граница населенного пункта







Территории, для которых градостроительные регламенты не устанавливаются

-  Сельскохозяйственные угодья в составе земель сельскохозяйственного назначения
-  Земли, покрытые поверхностными водами


Виды территориальных зон

-  Зона застройки индивидуальными жилыми домами
-  Общественно-деловая зона
-  Зона улиц, дорог, инженерной и транспортной инфраструктуры
-  Зона сельскохозяйственного производства
-  Зона рекреационного назначения - объектов отдыха
-  Зона ритуальных объектов
-  Зона обработки, утилизации, обезвреживания, размещения твердых коммунальных отходов

Зоны с особыми условиями использования территории

-  Водоохранная зона
-  Прибрежная защитная полоса
-  Зона санитарной охраны источников питьевого и хозяйственно-бытового водоснабжения (первый пояс)
-  Санитарно-защитная зона
-  Охранная зона объектов электроэнергетики
-  Охранная зона пунктов государственной геодезической сети, государственной нивелирной сети и государственной гравиметрической сети
-  Защитная зона объекта культурного наследия

Прочие объекты

-  Объект культурного наследия

МАСШТАБ 1 : 25 000



2.1. На территории Ерышевского сельского поселения Павловского муниципального района Воронежской области располагаются следующие объекты культурного наследия:

№ п/п	Наименование объекта культурного наследия	Сведения о границах территории объекта культурного наследия	Сведения о границах защитной зоны объекта культурного наследия	Сведения о границах зоны охраны объекта культурного наследия
1	Церковь Казанская	Не установлена	Установлена приказом управления по охране объектов культурного наследия Воронежской области от 12.11.2019 № 71-01-07/287 «Об утверждении графического описания местоположения границ (с перечнем координат характерных точек этих границ) защитных зон объектов культурного наследия, расположенных на территории Воронежской области»	Не установлена

18. Перечень территориальных зон, установленных на карте градостроительного зонирования

1. Порядок установления территориальных зон определен статьей 34 ГрК РФ. На карте градостроительного зонирования установлены следующие виды территориальных зон:

Наименование территориальной зоны	Кодовое обозначение территориальной зоны
Жилые зоны	
Зона застройки индивидуальными жилыми домами	Ж1
Общественно-деловые зоны	
Общественно-деловая зона	ОД
Зоны инженерной и транспортной инфраструктуры	
Зона улиц, дорог, инженерной и транспортной инфраструктуры	ИТ1

Наименование территориальной зоны	Кодовое обозначение территориальной зоны
Зоны сельскохозяйственного использования	
Зона сельскохозяйственного производства	СХ1
Зоны рекреационного назначения	
Зона рекреационного назначения - объектов отдыха	Р1
Зоны специального назначения	
Зона ритуальных объектов	СН1
Зона обработки, утилизации, обезвреживания, размещения твердых коммунальных отходов	СН2

2. Настоящими Правилами на территории Ерышевского сельского поселения Павловского муниципального района Воронежской области установлены следующие территориальные зоны:

Наименование территориальной зоны	Кодовое обозначение территориальной зоны
Жилые зоны	
Зона застройки индивидуальными жилыми домами села Ерышевка	Ж1/1
Общественно-деловые зоны	
Общественно-деловая зона села Ерышевка	ОД/1
Зоны инженерной и транспортной инфраструктуры	
Зона улиц, дорог, инженерной и транспортной инфраструктуры села Ерышевка	ИТ1/1
Зона улиц, дорог, инженерной и транспортной инфраструктуры за границами населенного пункта	ИТ1
Зоны сельскохозяйственного использования	
Зона сельскохозяйственного производства села Ерышевка	СХ1/1
Зона сельскохозяйственного производства за границами населенного пункта	СХ1
Зоны рекреационного назначения	
Зона рекреационного назначения - объектов отдыха села Ерышевка	Р1/1
Зоны специального назначения	
Зона ритуальных объектов села Ерышевка	СН1/1
Зона обработки, утилизации, обезвреживания, размещения твердых коммунальных отходов за границами населенного пункта	СН2

3. Сведения о границах территориальных зон, содержащие графическое описание местоположения границ территориальных зон, перечень координат характерных точек границ территориальных зон села Ерышевка, являются приложением № 1 к настоящим Правилам.

4. Сведения о границах территориальных зон, содержащие графическое описание местоположения границ территориальных зон, перечень координат характерных точек границ территориальных зон, расположенных за

границами населенного пункта на территории Ерышевского сельского поселения, являются приложением № 2 к настоящим Правилам.

ЧАСТЬ III. ГРАДОСТРОИТЕЛЬНЫЕ РЕГЛАМЕНТЫ

19. Общие положения о градостроительном регламенте

1. Градостроительным регламентом определяется правовой режим земельных участков, равно как всего, что находится над и под поверхностью земельных участков и используется в процессе их застройки и последующей эксплуатации объектов капитального строительства.

2. Действие градостроительного регламента распространяется в равной мере на все земельные участки и объекты капитального строительства, расположенные в пределах границ территориальной зоны, обозначенной на карте градостроительного зонирования.

3. Земли и земельные участки, на которые действие градостроительных регламентов не распространяется или для которых градостроительные регламенты не устанавливаются, определены статьей 36 ГрК РФ.

20. Виды разрешенного использования

1. Разрешенное использование земельных участков и объектов капитального строительства может быть следующих видов:

- основные виды разрешенного использования;
- условно разрешенные виды использования;
- вспомогательные виды разрешенного использования, допустимые только в качестве дополнительных по отношению к основным видам разрешенного использования и условно разрешенным видам использования и осуществляемые совместно с ними.

2. Виды разрешенного использования (далее – ВРИ) земельных участков в настоящих Правилах определяются в соответствии с приказом Федеральной службы государственной регистрации, кадастра и картографии от 10.11.2020 № П/0412 «Об утверждении классификатора видов разрешенного использования земельных участков».

21. Градостроительные регламенты территориальных зон

1. Градостроительный регламент территориальной зоны Ж1/1

№ п/п	Код ВРИ	Наименование ВРИ	Пределы (минимальные и (или) максимальные) размеры земельных участков, в том числе их площадь, м ²		Максимальный процент застройки в границах земельного участка	Пределное количество этажей или предельная высота зданий, строений, сооружений	Минимальные отступы от границ земельных участков в целях определения мест допустимого размещения зданий, строений, сооружений, за пределами которых запрещено строительство зданий, строений, сооружений
			min	max			
ОСНОВНЫЕ ВИДЫ РАЗРЕШЕННОГО ИСПОЛЬЗОВАНИЯ ЗЕМЕЛЬНЫХ УЧАСТКОВ И ОБЪЕКТОВ КАПИТАЛЬНОГО СТРОИТЕЛЬСТВА							
1	2.1	Для индивидуального жилищного строительства	4300	3000	50%	3 этажа*	3 метра**
2	2.3	Блокированная жилая застройка	80	3000	50%	3 этажа*	3 метра**; 0 метров – при примыкании к соседним зданиям
3	2.2	Для ведения личного подсобного хозяйства (приусадебный земельный участок)	300	5000	30%	3 этажа*	3 метра**
4	1.19	Сенокосение	600	50000	0%	не подлежат установлению	
5	1.20	Выпас сельскохозяйственных животных	300	50000	0%	не подлежат установлению	
6	3.1.1	Предоставление коммунальных услуг	не подлежит установлению	5000		не подлежат установлению	
7	3.1.2	Административные здания организаций, обеспечивающих предоставление коммунальных услуг	не подлежат установлению		60%	3 этажа	3 метра
8	3.2.2	Оказание социальной помощи населению	не подлежат установлению		60%	3 этажа	3 метра
9	3.2.3	Оказание услуг связи	не подлежат установлению		60%	3 этажа	3 метра
10	3.4.1	Амбулаторно-поликлиническое обслуживание	не подлежат установлению		60%	3 этажа	3 метра
11	3.5.1	Дошкольное, начальное и среднее общее образование	не подлежат установлению			4 этажа	3 метра

№ п/п	Код ВРИ	Наименование ВРИ	Предельные (минимальные и (или) максимальные) размеры земельных участков, в том числе их площадь, м ²		Максимальный процент застройки в границах земельного участка	Предельное количество этажей или предельная высота зданий, строений, сооружений	Минимальные отступы от границ земельных участков в целях определения мест допустимого размещения зданий, строений, сооружений, за пределами которых запрещено строительство зданий, строений, сооружений
			min	max			
12	3.6.2.	Парки культуры и отдыха	не подлежат установлению				
13	5.1.3	Площадки для занятий спортом	не подлежат установлению				
14	9.3	Историко-культурная деятельность	не подлежат установлению				
15	12.0	Земельные участки (территории) общего пользования	не подлежат установлению				
16	12.0.1	Улично-дорожная сеть	не подлежат установлению				
17	12.0.2	Благоустройство территории	не подлежат установлению				
УСЛОВНО РАЗРЕШЕННЫЕ ВИДЫ ИСПОЛЬЗОВАНИЯ ЗЕМЕЛЬНЫХ УЧАСТКОВ И ОБЪЕКТОВ КАПИТАЛЬНОГО СТРОИТЕЛЬСТВА							
18	2.1.1	Малоэтажная многоквартирная жилая застройка	600	не подлежит установлению	45%	4 этажа	6 метров
19	2.7.1	Хранение автотранспорта	не подлежат установлению				
20	3.3	Бытовое обслуживание	200	5000	60%	3 этажа	3 метра
21	3.7.1	Осуществление религиозных обрядов	не подлежат установлению				3 метра
22	3.10.1	Амбулаторное ветеринарное обслуживание	200	5000	60%	3 этажа	3 метра
23	4.1	Деловое управление	не подлежат установлению		60%	4 этажа	3 метра
24	4.4	Магазины	200	5000	60%	3 этажа	3 метра
25	4.5	Банковская и страховая деятельность	не подлежат установлению		60%	3 этажа	3 метра
26	4.6	Общественное питание	200	5000	50%	3 этажа	3 метра
27	5.1.2	Обеспечение занятий спортом в помещениях	не подлежат установлению		45%	не подлежит установлению	3 метра
28	6.4	Пищевая промышленность	не подлежит установлению	5000	не подлежит установлению	15 метров	3 метра
29	8.3	Обеспечение внутреннего правопорядка	не подлежат установлению				3 метра
30	13.1	Ведение огородничества	100	4500	0%	не подлежат установлению	

№ п/п	Код ВРИ	Наименование ВРИ	Предельные (минимальные и (или) максимальные) размеры земельных участков, в том числе их площадь, м ²		Максимальный процент застройки в границах земельного участка	Предельное количество этажей или предельная высота зданий, строений, сооружений	Минимальные отступы от границ земельных участков в целях определения мест допустимого размещения зданий, строений, сооружений, за пределами которых запрещено строительство зданий, строений, сооружений
			min	max			
31	13.2	Ведение садоводства	400	2000	30%	3 этажа	3 метра

* для вспомогательных видов – 1 этаж;

** от вспомогательных видов – 1 метр.

Не допускается размещать со стороны улицы вспомогательные строения, за исключением гаражей. Допускается блокировка хозяйственных построек на смежных земельных участках по взаимному согласию домовладельцев с учетом пожарных требований.

Ограничения использования земельных участков и объектов капитального строительства, устанавливаемые в соответствии с законодательством Российской Федерации, определяются пунктом 22 настоящих Правил.

2. Градостроительный регламент территориальной зоны ОД/1

№ п/п	Код ВРИ	Наименование ВРИ	Предельные (минимальные и (или) максимальные) размеры земельных участков, в том числе их площадь, м ²		Максимальный процент застройки в границах земельного участка	Предельное количество этажей или предельная высота зданий, строений, сооружений	Минимальные отступы от границ земельных участков в целях определения мест допустимого размещения зданий, строений, сооружений, за пределами которых запрещено строительство зданий, строений, сооружений
			min	max			
1	3.1.1	Предоставление коммунальных	не поддежит	5000	не подлежат установлению	не подлежат установлению	не подлежат установлению

ОСНОВНЫЕ ВИДЫ РАЗРЕШЕННОГО ИСПОЛЬЗОВАНИЯ ЗЕМЕЛЬНЫХ УЧАСТКОВ И ОБЪЕКТОВ КАПИТАЛЬНОГО СТРОИТЕЛЬСТВА

№ п/п	Код ВРИ	Наименование ВРИ	Пределыные (минимальные и (или) максимальные) размеры земельных участков, в том числе их площадь, м ²		Максимальный процент застройки в границах земельного участка	Пределное количество этажей или предельная высота зданий, строений, сооружений	Минимальные отступы от границ земельных участков в целях определения мест допустимого размещения зданий, строений, сооружений, за пределами которых запрещено строительство зданий, строений, сооружений
			min	max			
2	3.1.2	Административные здания организаций, обеспечивающих предоставление коммунальных услуг	установлено	не подлежат установлению	60%	не подлежит установлению	3 метра
3	3.2.2	Оказание социальной помощи населению	не подлежат установлению	не подлежат установлению	60%	не подлежит установлению	6 метров
4	3.2.3	Оказание услуг связи	не подлежат установлению	не подлежат установлению	60%	не подлежит установлению	6 метров
5	3.4.1	Амбулаторно-поликлиническое обслуживание	не подлежат установлению	не подлежат установлению		не подлежат установлению	6 метров
6	3.5.1	Дошкольное, начальное и среднее общее образование	не подлежат установлению	не подлежат установлению		4 этажа	6 метров
7	3.6.1	Объекты культурно-досуговой деятельности	не подлежат установлению	не подлежат установлению	60%	не подлежит установлению	6 метров
8	3.6.2.	Парки культуры и отдыха	не подлежат установлению	не подлежат установлению			
9	3.8.1	Государственное управление	не подлежат установлению	не подлежат установлению	60%	не подлежит установлению	6 метров
10	3.10.1	Амбулаторное ветеринарное обслуживание	не подлежат установлению	не подлежат установлению	60%	3 этажа	3 метра
11	4.1	Деловое управление	не подлежат установлению	не подлежат установлению	50%	не подлежит установлению	6 метров
12	4.4	Магазины	200	не подлежит установлению	60%	не подлежит установлению	3 метра
13	4.5	Банковская и страховая деятельность	не подлежат установлению	не подлежат установлению	60%	не подлежит установлению	6 метров
14	4.6	Общественное питание	400	не подлежит установлению	50%	не подлежит установлению	6 метров
15	4.8.1	Развлекательные мероприятия	не подлежат установлению	не подлежат установлению	45%	не подлежит установлению	6 метров

№ п/п	Код ВРИ	Наименование ВРИ	Предельные (минимальные и (или) максимальные) размеры земельных участков, в том числе их площадь, м ²		Максимальный процент застройки в границах земельного участка	Предельное количество этажей или предельная высота зданий, строений, сооружений	Минимальные отступы от границ земельных участков в целях определения мест допустимого размещения зданий, строений, сооружений, за пределами которых запрещено строительство зданий, строений, сооружений
			min	max			
16	4.9	Служебные гаражи	не подлежат установлению			установлению	3 метра
17	5.1.2	Обеспечение занятий спортом в помещениях	не подлежат установлению		45%	не подлежит установлению	6 метров
18	5.1.3	Площадки для занятий спортом	не подлежат установлению				
19	8.3	Обеспечение внутреннего правопорядка	не подлежат установлению				3 метра
20	12.0	Земельные участки (территории) общего пользования	не подлежат установлению				
21	12.0.1	Улично-дорожная сеть	не подлежат установлению				
22	12.0.2	Благоустройство территории	не подлежат установлению				
УСЛОВНО РАЗРЕШЕННЫЕ ВИДЫ ИСПОЛЬЗОВАНИЯ ЗЕМЕЛЬНЫХ УЧАСТКОВ И ОБЪЕКТОВ КАПИТАЛЬНОГО СТРОИТЕЛЬСТВА							
23	2.1.1	Малозэтажная многоквартирная жилая застройка	600	не подлежит установлению	45%	4 этажа	6 метров
24	2.7.1	Хранение автотранспорта	не подлежат установлению				1 метр
25	6.4	Пищевая промышленность	400	5000	50%	15 метров	3 метра

Ограничения использования земельных участков и объектов капитального строительства, устанавливаемые в соответствии с законодательством Российской Федерации, определяются пунктом 22 настоящих Правил.

3. Градостроительные регламенты территориальных зон ИТ1/1, ИТ1

№ п/п	Код ВРИ	Наименование ВРИ	Предельные (минимальные и (или) максимальные) размеры земельных участков, в том числе их площадь, м ²		Максимальный процент застройки в границах земельного участка	Предельное количество этажей или предельная высота зданий, строений, сооружений	Минимальные отступы от границ земельных участков в целях определения мест допустимого размещения зданий, строений, сооружений, за пределами которых запрещено строительство зданий, строений, сооружений
			min	max			
ОСНОВНЫЕ ВИДЫ РАЗРЕШЕННОГО ИСПОЛЬЗОВАНИЯ ЗЕМЕЛЬНЫХ УЧАСТКОВ И ОБЪЕКТОВ КАПИТАЛЬНОГО СТРОИТЕЛЬСТВА							
1	7.2.1	Размещение автомобильных дорог	не подлежат установлению				
2	7.2.2	Обслуживание перевозок пассажиров	не подлежат установлению				3 метра
3	7.2.3	Стоянки транспорта общего пользования	не подлежат установлению				
4	3.1.1	Предоставление коммунальных услуг	не подлежат установлению				
5	6.8	Связь	не подлежат установлению				3 метра
6	6.7	Энергетика	не подлежат установлению				3 метра
7	12.0	Земельные участки (территории) общего пользования	не подлежат установлению				
8	12.0.1	Улично-дорожная сеть	не подлежат установлению				
9	12.0.2	Благоустройство территории	не подлежат установлению				
УСЛОВНО РАЗРЕШЕННЫЕ ВИДЫ ИСПОЛЬЗОВАНИЯ ЗЕМЕЛЬНЫХ УЧАСТКОВ И ОБЪЕКТОВ КАПИТАЛЬНОГО СТРОИТЕЛЬСТВА							
10	4.9.1	Объекты дорожного сервиса	не подлежат установлению				3 метра
11	4.9.1.1	Заправка транспортных средств	не подлежат установлению			1 этаж	3 метра
12	4.9.1.2	Обеспечение дорожного отдыха	600	не подлежит установлению	45%	3 этажа	3 метра
13	4.9.1.3	Автомобильные мойки	не подлежат установлению			1 этаж	3 метра
14	4.9.1.4	Ремонт автомобилей	не подлежат установлению			1 этаж	3 метра

Ограничения использования земельных участков и объектов капитального строительства, устанавливаемые в соответствии с законодательством Российской Федерации, определяются пунктом 22 настоящих Правил.

4. Градостроительные регламенты территориальных зон СХ1/1, СХ1

№ п/п	Код ВРИ	Наименование ВРИ	Предельные (минимальные и (или) максимальные) размеры земельных участков, в том числе их площадь, м ²		Максимальный процент застройки в границах земельного участка	Предельное количество этажей или предельная высота зданий, строений, сооружений	Минимальные отступы от границ земельных участков в целях определения мест допустимого размещения зданий, строений, сооружений, за пределами которых запрещено строительство зданий, строений, сооружений
			min	max			
1	1.15	Хранение и переработка сельскохозяйственной продукции	не подлежат установлению				3 метра
2	1.18	Обеспечение сельскохозяйственного производства	не подлежат установлению				3 метра
3	3.1.1	Предоставление коммунальных услуг	не подлежат установлению				
4	4.1	Деловое управление	не подлежат установлению		50%	не подлежит установлению	3 метра
5	4.4	Магазины	не подлежат установлению		50%	не подлежит установлению	3 метра
6	4.9.1.1	Заправка транспортных средств	не подлежат установлению			1 этаж	3 метра
7	4.9.1.3	Автомобильные мойки	не подлежат установлению			1 этаж	3 метра
8	4.9.1.4	Ремонт автомобилей	не подлежат установлению			1 этаж	3 метра
9	6.9	Склад	не подлежат установлению		60%	не подлежит установлению	3 метра
10	6.9.1	Складские площадки	не подлежат установлению				
11	8.3	Обеспечение внутреннего правопорядка	не подлежат установлению				3 метра
12	12.0	Земельные участки (территории) общего	не подлежат установлению				

№ п/п	Код ВРИ	Наименование ВРИ	Предельные (минимальные и (или) максимальные) размеры земельных участков, в том числе их площадь, м ²		Максимальный процент застройки в границах земельного участка	Предельное количество этажей или предельная высота зданий, строений, сооружений	Минимальные отступы от границ земельных участков в целях определения мест допустимого размещения зданий, строений, сооружений, за пределами которых запрещено строительство зданий, строений, сооружений
			min	max			
		пользования					
13	12.0.1	Улично-дорожная сеть	не подлежат установлению				
14	12.0.2	Благоустройство территории	не подлежат установлению				
УСЛОВНО РАЗРЕШЕННЫЕ ВИДЫ ИСПОЛЬЗОВАНИЯ ЗЕМЕЛЬНЫХ УЧАСТКОВ И ОБЪЕКТОВ КАПИТАЛЬНОГО СТРОИТЕЛЬСТВА							
15	1.7	Животноводство	не подлежат установлению				3 метра
16	6.7	Энергетика	не подлежат установлению				3 метра

Ограничения использования земельных участков и объектов капитального строительства, устанавливаемые в соответствии с законодательством Российской Федерации, определяются пунктом 22 настоящих Правил.

5. Градостроительный регламент территориальной зоны Р1/1

№ п/п	Код ВРИ	Наименование ВРИ	Предельные (минимальные и (или) максимальные) размеры земельных участков, в том числе их площадь, м ²		Максимальный процент застройки в границах земельного участка	Предельное количество этажей или предельная высота зданий, строений, сооружений	Минимальные отступы от границ земельных участков в целях определения мест допустимого размещения зданий, строений, сооружений, за пределами которых запрещено строительство зданий, строений, сооружений
			min	max			
ОСНОВНЫЕ ВИДЫ РАЗРЕШЕННОГО ИСПОЛЬЗОВАНИЯ ЗЕМЕЛЬНЫХ УЧАСТКОВ И ОБЪЕКТОВ КАПИТАЛЬНОГО СТРОИТЕЛЬСТВА							
1	3.6.2.	Парки культуры и отдыха	не подлежат установлению				
2	5.1.3	Площадки для занятий спортом	не подлежат установлению				

№ п/п	Код ВРИ	Наименование ВРИ	Предельные (минимальные и (или) максимальные) размеры земельных участков, в том числе их площадь, м ²		Максимальный процент застройки в границах земельного участка	Предельное количество этажей или предельная высота зданий, строений, сооружений	Минимальные отступы от границ земельных участков в целях определения мест допустимого размещения зданий, строений, сооружений, за пределами которых запрещено строительство зданий, строений, сооружений
			min	max			
3	11.0	Водные объекты	не подлежат установлению				
4	11.1	Общее пользование водными объектами	не подлежат установлению				
5	12.0.1	Улично-дорожная сеть	не подлежат установлению				
6	12.0.2	Благоустройство территории	не подлежат установлению				
7	3.1.1	Предоставление коммунальных услуг	не подлежат установлению				
УСЛОВНО РАЗРЕШЕННЫЕ ВИДЫ ИСПОЛЬЗОВАНИЯ ЗЕМЕЛЬНЫХ УЧАСТКОВ И ОБЪЕКТОВ КАПИТАЛЬНОГО СТРОИТЕЛЬСТВА							
8	4.6	Общественное питание	200	1000	50%	не подлежит установлению	3 метра
9	4.8.1	Развлекательные мероприятия	200	3000	45%	не подлежит установлению	3 метра

Ограничения использования земельных участков и объектов капитального строительства, устанавливаемые в соответствии с законодательством Российской Федерации, определяются пунктом 22 настоящих Правил.

7. Градостроительный регламент территориальной зоны СН1/1

№ п/п	Код ВРИ	Наименование ВРИ	Предельные (минимальные и (или) максимальные) размеры земельных участков, в том числе их площадь, м ²		Максимальный процент застройки в границах земельного участка	Предельное количество этажей или предельная высота зданий, строений, сооружений	Минимальные отступы от границ земельных участков в целях определения мест допустимого размещения зданий, строений, сооружений, за пределами которых запрещено строительство зданий, строений, сооружений
			min	max			
ОСНОВНЫЕ ВИДЫ РАЗРЕШЕННОГО ИСПОЛЬЗОВАНИЯ ЗЕМЕЛЬНЫХ УЧАСТКОВ И ОБЪЕКТОВ КАПИТАЛЬНОГО СТРОИТЕЛЬСТВА							
1	12.1	Ритуальная деятельность	не подлежит установлению	400000	не подлежат установлению	3 метра	
2	12.0	Земельные участки (территории) общего пользования	не подлежат установлению				
3	12.0.1	Улично-дорожная сеть	не подлежат установлению				
4	12.0.2	Благоустройство территории	не подлежат установлению				
5	3.1.1	Предоставление коммунальных услуг	не подлежат установлению				
УСЛОВНО РАЗРЕШЕННЫЕ ВИДЫ ИСПОЛЬЗОВАНИЯ ЗЕМЕЛЬНЫХ УЧАСТКОВ И ОБЪЕКТОВ КАПИТАЛЬНОГО СТРОИТЕЛЬСТВА							
6	Не устанавливаются						

Ограничения использования земельных участков и объектов капитального строительства, устанавливаемые в соответствии с законодательством Российской Федерации, определяются пунктом 22 настоящих Правил.

8. Градостроительный регламент территориальной зоны СН2

№ п/п	Код ВРИ	Наименование ВРИ	Предельные (минимальные и (или) максимальные) размеры земельных участков, в том числе их площадь, м ²		Максимальный процент застройки в границах земельного участка	Предельное количество этажей или предельная высота зданий, строений, сооружений	Минимальные отступы от границ земельных участков в целях определения мест допустимого размещения зданий, строений, сооружений, за пределами которых запрещено строительство зданий, строений, сооружений
			min	max			
ОСНОВНЫЕ ВИДЫ РАЗРЕШЕННОГО ИСПОЛЬЗОВАНИЯ ЗЕМЕЛЬНЫХ УЧАСТКОВ И ОБЪЕКТОВ КАПИТАЛЬНОГО СТРОИТЕЛЬСТВА							
1	12.2	Специальная деятельность	не подлежат установлению				
2	3.1.1	Предоставление коммунальных услуг	не подлежат установлению				
УСЛОВНО РАЗРЕШЕННЫЕ ВИДЫ ИСПОЛЬЗОВАНИЯ ЗЕМЕЛЬНЫХ УЧАСТКОВ И ОБЪЕКТОВ КАПИТАЛЬНОГО СТРОИТЕЛЬСТВА							
3	Не устанавливаются						

Ограничения использования земельных участков и объектов капитального строительства, устанавливаемые в соответствии с законодательством Российской Федерации, определяются пунктом 22 настоящих Правил.

22. Ограничения использования земельных участков и объектов капитального строительства, устанавливаемые в соответствии с законодательством Российской Федерации

1. На территории Ерышевского сельского поселения Павловского муниципального района Воронежской области располагаются следующие зоны с особыми условиями использования территории:

- 1) защитная зона объекта культурного наследия;
- 2) охранная зона объектов электроэнергетики (объектов электросетевого хозяйства и объектов по производству электрической энергии);

- 3) водоохранная зона;
- 4) прибрежная защитная полоса;
- 5) зоны санитарной охраны источников питьевого и хозяйственно-бытового водоснабжения, а также устанавливаемые в случаях, предусмотренных Водным кодексом Российской Федерации, в отношении подземных водных объектов зоны специальной охраны;
- 6) санитарно-защитная зона;
- 7) охранный зона пунктов государственной геодезической сети, государственной нивелирной сети и государственной гравиметрической сети.

2. Ограничения для зон с особыми условиями использования территории установлены в соответствии с действующими нормативами.

№ п/п	Вид зоны	Ограничения в использовании земельных участков и объектов капитального строительства	Основания установления ограничений
1	Защитная зона объекта культурного наследия	Запрещается строительство объектов капитального строительства и их реконструкция, связанная с изменением их параметров (высоты, количества этажей, площади), за исключением строительства и реконструкции линейных объектов.	Приказ управления по охране объектов культурного наследия Воронежской области от 12.11.2019 № 71-01-07/287 «Об утверждении графического описания местоположения границ (с перечнем координат характерных точек этих границ) защитных зон объектов культурного наследия, расположенных на территории Воронежской области»
2	Охранный зона объектов электроэнергетики (объектов электросетевого хозяйства и объектов по производству электрической энергии)	1. В охранных зонах объектов электросетевого хозяйства, размещенных на земельных участках, запрещается осуществлять любые действия, которые могут нарушить безопасную работу объектов электросетевого хозяйства, в том числе привести к их повреждению или уничтожению, и (или) повлечь причинение вреда жизни, здоровью граждан и имуществу физических или юридических лиц, а также повлечь нанесение экологического	Постановление Правительства Российской Федерации от 24.02.2009 № 160 «О порядке установления охранных зон объектов электросетевого хозяйства и особых условий использования земельных участков, расположенных в границах таких зон»

	<p>ущерба и возникновение пожаров, в том числе:</p> <ul style="list-style-type: none"> - набрасывать на провода и опоры воздушных линий электропередачи посторонние предметы, а также подниматься на опоры воздушных линий электропередачи; - размещать любые объекты и предметы (материалы) в пределах созданных в соответствии с требованиями нормативно-технических документов проходов и подъездов для доступа к объектам электросетевого хозяйства, а также проводить любые работы и возводить сооружения, которые могут препятствовать доступу к объектам электросетевого хозяйства, без создания необходимых для такого доступа проходов и подъездов; - находиться в пределах огороженной территории и помещениях распределительных устройств и подстанций, открывать двери и люки распределительных устройств и подстанций, производить переключения и подключения в электрических сетях (указанное требование не распространяется на работников, занятых выполнением разрешённых в установленном порядке работ), разводить огонь в пределах охраняемых зон вводных и распределительных устройств, подстанций, воздушных линий электропередачи, а также в охраняемых зонах кабельных линий электропередачи; - размещать свалки; - производить работы ударными механизмами, сбрасывать тяжести массой свыше 5 тонн, производить сброс и слив едких и коррозионных веществ и горюче-смазочных материалов (в охраняемых зонах подземных кабельных линий электропередачи). <p>2. Для объектов электросетевого хозяйства напряжением свыше 1000 вольт, помимо действий, предусмотренных пунктом 1, запрещается:</p> <ul style="list-style-type: none"> - складировать или размещать хранилища любых, в том числе горюче-смазочных материалов; - размещать детские и спортивные площадки, стадионы, рынки, торговые точки, полевые станы, загоны для скота, гаражи и стоянки всех видов машин и механизмов, проводить любые мероприятия, связанные с большим скоплением людей, не занятых выполнением разрешённых в установленном порядке работ (в охраняемых зонах воздушных линий электропередачи); 	<p>Постановление Правительства Российской Федерации от 18.11.2013 № 1033 «О порядке установления охраняемых зон объектов по производству электрической энергии и особых условий использования земельных участков, расположенных в границах таких зон»</p>
--	--	---

	<ul style="list-style-type: none"> - использовать (запускать) любые летательные аппараты, в том числе воздушных змеев, спортивные модели летательных аппаратов (в охранных зонах воздушных линий электропередачи); - бросать якоря с судов и осуществлять их проход с отданными якорями, цепями, лотами, волокушами и тралами (в охранных зонах подводных кабельных линий электропередачи); - осуществлять проход судов с поднятыми стрелами кранов и других механизмов (в охранных зонах воздушных линий электропередачи). 	
	<p>3. Без письменного решения о согласовании сетевой организации запрещается:</p> <ul style="list-style-type: none"> - строительство, капитальный ремонт, реконструкция или снос зданий и сооружений; - горные, взрывные, мелиоративные работы, в том числе связанные с временным затоплением земель; - посадка и вырубка деревьев и кустарников; - дноуглубительные, землечерпальные и погрузочно-разгрузочные работы, добыча рыбы, других водных животных и растений придонными орудиями лова, устройство водопоев, колка и заготовка льда (в охранных зонах подводных кабельных линий электропередачи); - проход судов, у которых расстояние по вертикали от верхнего крайнего габарита с грузом или без груза до нижней точки провеса проводов переходов воздушных линий электропередачи через водоёмы менее минимально допустимого расстояния, в том числе с учётом максимального уровня подъёма воды при паводке; - проезд машин и механизмов, имеющих общую высоту с грузом или без груза от поверхности дороги более 4,5 метра (в охранных зонах воздушных линий электропередачи); - земляные работы на глубине более 0,3 метра (на вспахиваемых землях на глубине более 0,45 метра), а также планировка грунта (в охранных зонах подземных кабельных линий электропередачи); - полив сельскохозяйственных культур в случае, если высота струи воды может составить свыше 3 метров (в охранных зонах воздушных линий электропередачи); - полевые сельскохозяйственные работы с применением сельскохозяйственных машин и оборудования высотой более 4 	

	<p>метров (в охранных зонах воздушных линий электропередачи) или полевые сельскохозяйственные работы, связанные с вспашкой земли (в охранных зонах кабельных линий электропередачи).</p> <p>4. Для объектов электросетевого хозяйства напряжением до 1000 вольт, помимо действий, предусмотренных пунктом 3, без письменного решения о согласовании сетевых организаций запрещается:</p> <ul style="list-style-type: none"> - размещать детские и спортивные площадки, стадионы, рынки, торговые точки, полевые станы, загоны для скота, гаражи и стоянки всех видов машин и механизмов, садовые, огородные земельные участки и иные объекты недвижимости, расположенные в границах территории ведения гражданами садоводства или огородничества для собственных нужд объекты жилищного строительства, в том числе индивидуального (в охранных зонах воздушных линий электропередачи); - складировать или размещать хранилища любых, в том числе горюче-смазочных материалов; - устраивать причалы для стоянки судов, барж и плавучих кранов, бросать якоря с судов и осуществлять их проход с отданными якорями, цепями, лотами, волокушами и тралами (в охранных зонах подводных кабельных линий электропередачи). <p>5. В охранных зонах объектов по производству электрической энергии запрещается осуществлять действия, которые могут нарушить безопасную работу объектов, в том числе привести к их повреждению или уничтожению и (или) повлечь причинение вреда жизни, здоровью граждан и имуществу физических или юридических лиц, а также нанесение вреда окружающей среде и возникновение пожаров и чрезвычайных ситуаций, а именно:</p> <ul style="list-style-type: none"> - убирать, перемещать, засыпать и повреждать предупреждающие знаки; - размещать кладбища, скотомогильники, захоронения отходов производства и потребления, радиоактивных, химических, взрывчатых, токсичных, отравляющих и ядовитых веществ; - производить сброс и слив едких и коррозионных веществ, в том числе растворов кислот, щелочей и солей, а также горюче-смазочных материалов;
--	--

	<ul style="list-style-type: none"> - разводить огонь и размещать какие-либо открытые или закрытые источники огня; - проводить работы, размещать объекты и предметы, возводить сооружения, которые могут препятствовать доступу к объектам, без создания необходимых для такого доступа проходов и подъездов; - производить работы ударными механизмами, сбрасывать тяжести массой свыше 5 тонн; - складировать любые материалы, в том числе взрывоопасные, пожароопасные и горюче-смазочные. <p>6. Без письменного согласования владельцев объектов по производству электрической энергии запрещается:</p> <ul style="list-style-type: none"> - размещать детские и спортивные площадки, стадионы, рынки, торговые точки, полевые станы, загоны для скота, гаражи и стоянки всех видов машин и механизмов; - проводить любые мероприятия, связанные с пребыванием людей, не занятых выполнением работ, разрешенных в установленном порядке; - осуществлять горные, взрывные, мелиоративные работы, в том числе связанные с временным загоплением земель. 	
3	<p>Водоохранная зона</p> <ul style="list-style-type: none"> - использование сточных вод в целях регулирования плодородия почв; - размещение кладбищ, скотомогильников, объектов размещения отходов производства и потребления, химических, взрывчатых, токсичных, отравляющих и ядовитых веществ, пунктов захоронения радиоактивных отходов, а также загрязнение территории загрязняющими веществами, предельно допустимые концентрации которых в водах водных объектов рыбохозяйственного значения не установлены; - осуществление авиационных мер по борьбе с вредными организмами; - движение и стоянка транспортных средств (кроме специальных транспортных средств), за исключением их движения по дорогам и стоянки на дорогах и в специально оборудованных местах, имеющих твердое покрытие; - строительство и реконструкция автозаправочных станций, складов горюче-смазочных материалов (за исключением случаев, если 	Водный кодекс Российской Федерации

	<p>автозаправочные станции, склады горюче-смазочных материалов размещены на территориях портов, инфраструктуры внутренних водных путей, в том числе баз (сооружений) для стоянки маломерных судов, объектов органов федеральной службы безопасности), станций технического обслуживания, используемых для технического осмотра и ремонта транспортных средств, осуществление мойки транспортных средств;</p> <p>- хранение пестицидов и агрохимикатов (за исключением хранения агрохимикатов в специализированных хранилищах на территориях морских портов за пределами границ прибрежных защитных полос), применение пестицидов и агрохимикатов;</p> <p>- сброс сточных, в том числе дренажных, вод;</p> <p>- разведка и добыча общераспространенных полезных ископаемых (за исключением случаев, если разведка и добыча общераспространенных полезных ископаемых осуществляются пользователями недр, осуществляющими разведку и добычу иных видов полезных ископаемых, в границах предоставленных им в соответствии с законодательством Российской Федерации о недрах горных отводов и (или) геологических отводов на основании утвержденного технического проекта в соответствии со ст. 19.1 Закона Российской Федерации от 21 февраля 1992 года № 2395-1 «О недрах»).</p>	
4	<p>Прибрежная защитная полоса</p> <p>В границах прибрежных защитных полос запрещается:</p> <ul style="list-style-type: none"> - использование сточных вод в целях регулирования плодородия почв; - размещение кладбищ, скотомогильников, объектов размещения отходов производства и потребления, химических, взрывчатых, токсичных, отравляющих и ядовитых веществ, пунктов захоронения радиоактивных отходов, а также загрязнение территории загрязняющими веществами, предельно допустимые концентрации которых в водах водных объектов рыбохозяйственного значения не установлены; - осуществление авиационных мер по борьбе с вредными организмами; - движение и стоянка транспортных средств (кроме специальных транспортных средств), за исключением их движения по дорогам и стоянки на дорогах и в специально оборудованных местах, имеющих твердое покрытие; 	Водный кодекс Российской Федерации

	<p>- строительство и реконструкция автозаправочных станций, складов горюче-смазочных материалов (за исключением случаев, если автозаправочные станции, склады горюче-смазочных материалов размещены на территориях портов, инфраструктуры внутренних водных путей, в том числе баз (сооружений) для стоянки маломерных судов, объектов органов федеральной службы безопасности), станций технического обслуживания, используемых для технического осмотра и ремонта транспортных средств, осуществление мойки транспортных средств;</p> <p>- хранение пестицидов и агрохимикатов (за исключением хранения агрохимикатов в специализированных хранилищах на территориях морских портов за пределами границ прибрежных защитных полос), применение пестицидов и агрохимикатов;</p> <p>- сброс сточных, в том числе дренажных, вод;</p> <p>- разведка и добыча общераспространенных полезных ископаемых (за исключением случаев, если разведка и добыча общераспространенных полезных ископаемых осуществляются пользователями недр, осуществляющими разведку и добычу иных видов полезных ископаемых, в границах предоставленных им в соответствии с законодательством Российской Федерации о недрах горных отводов и (или) геологических отводов на основании утвержденного технического проекта в соответствии со ст. 19.1 Закона Российской Федерации от 21 февраля 1992 года № 2395-1 «О недрах»);</p> <p>- распашка земель;</p> <p>- размещение отвалов размываемых грунтов;</p> <p>- выпас сельскохозяйственных животных и организация для них летних лагерей, ванн.</p>	
5	<p>Зоны санитарной охраны источников питьевого и хозяйственно-бытового водоснабжения, а также устанавливаемые в случаях, предусмотренных Водным кодексом Российской Федерации, в отношении подземных водных объектов зоны</p>	<p>Водный кодекс Российской Федерации</p> <p>СанПиН 2.1.4.1110-02 «Зоны санитарной охраны источников водоснабжения и водопроводов питьевого назначения»</p>

специальной охраны	<p>различного назначения;</p> <ul style="list-style-type: none"> - размещение жилых и хозяйственно-бытовых зданий; - проживание людей; - применение ядохимикатов и удобрений. <p>2. Во втором поясе запрещено:</p> <ul style="list-style-type: none"> - закачка отработанных вод в подземные горизонты, подземное складирование твёрдых отходов и разработка недр земли; - размещение кладбищ, скотомогильников, полей ассенизации, полей фильтрации, навозохранилищ, силосных траншей, животноводческих и птицеводческих предприятий и других объектов, обуславливающих опасность микробного загрязнения подземных вод; - применение удобрений и ядохимикатов; - рубка леса главного пользования и реконструкции; - размещение складов горюче-смазочных материалов, ядохимикатов и минеральных удобрений, накопителей промстоков, шламоохранилищ и других объектов, обуславливающих опасность химического загрязнения подземных вод. <p>Бурение новых скважин и новое строительство, связанное с нарушением почвенного покрова, производится при обязательном согласовании с центром государственного санитарно-эпидемиологического надзора.</p> <p>3. В третьем поясе запрещено:</p> <ul style="list-style-type: none"> - закачка отработанных вод в подземные горизонты, подземное складирование твёрдых отходов и разработка недр земли; - размещение складов горюче-смазочных материалов, ядохимикатов и минеральных удобрений, накопителей промстоков, шламоохранилищ и других объектов, обуславливающих опасность химического загрязнения подземных вод. Размещение таких объектов допускается в пределах третьего пояса зоны санитарной охраны только при использовании защищённых подземных вод, при условии выполнения специальных мероприятий по защите водоносного горизонта от загрязнения при наличии санитарно-эпидемиологического заключения центра государственного санитарно-эпидемиологического надзора, выданного с учётом заключения органов геологического контроля.
--------------------	--

Бурение новых скважин и новое строительство, связанное с нарушением почвенного покрова, производится при обязательном согласовании с центром государственного санитарно-эпидемиологического надзора.

На территории зоны санитарной охраны поверхностных источников водоснабжения:

1. В первом поясе не допускается:

- посадка высокоствольных деревьев;
- все виды строительства, не имеющие непосредственного отношения к эксплуатации, реконструкции и расширению водопроводных сооружений, в том числе прокладка трубопроводов различного назначения;
- размещение жилых и хозяйственно-бытовых зданий;
- проживание людей;
- применение ядохимикатов и удобрений;
- спуск любых сточных вод, в том числе сточных вод водного транспорта;
- купание, стирка белья, водопой скота и другие виды водопользования, оказывающие влияние на качество воды.

2. Во втором поясе не допускается:

- рубка леса главного пользования и реконструкции, а также закрепление за лесозаготовительными предприятиями древесины на корню и лесосечного фонда долгосрочного пользования (допускается только рубки ухода и санитарные рубки леса);
- расположение стойбищ и выпас скота, а также всякое другое использование водоема и земельных участков, лесных угодий в пределах прибрежной полосы шириной не менее 500 м, которое может привести к ухудшению качества или уменьшению количества воды источника водоснабжения;
- отведение сточных вод в зоне водосбора источника водоснабжения, включая его притоки, не отвечающих гигиеническим требованиям к охране поверхностных вод;
- размещение кладбищ, скотомогильников, полей ассенизации, полей фильтрации, навозохранилищ, силосных траншей, животноводческих и птицеводческих предприятий и других объектов, обусловливающих опасность микробного загрязнения

	<p>подземных вод;</p> <ul style="list-style-type: none"> - применение удобрений и ядохимикатов; - рубка леса главного пользования и реконструкции; - сброс промышленных, сельскохозяйственных, городских и ливневых сточных вод, содержание в которых химических веществ и микроорганизмов превышает установленные санитарными правилами гигиенические нормативы качества воды (с учетом Определения Верховного Суда Российской Федерации от 25.09.2014 № АП14-393); - размещение складов горюче-смазочных материалов, ядохимикатов и минеральных удобрений, накопителей промстоков, шламохранилищ и других объектов, обуславливающих опасность химического загрязнения подземных вод. <p>Регулирование отведения территории для нового строительства жилых, промышленных и сельскохозяйственных объектов, а также согласование изменений технологий действующих предприятий, связанных с повышением степени опасности загрязнения сточными водами источника водоснабжения производится при согласовании с центром государственного санитарно-эпидемиологического надзора.</p> <p>Все работы, в том числе добыча песка, гравия, донноуглубительные, в пределах акватории зоны санитарной охраны допускаются по согласованию с центром государственного санитарно - эпидемиологического надзора лишь при обосновании гидрологическими расчетами отсутствия ухудшения качества воды в створе водозабора.</p> <p>Использование химических методов борьбы с эвтрофикацией водоемов допускается при условии применения препаратов, имеющих положительное санитарно - эпидемиологическое заключение государственной санитарно - эпидемиологической службы Российской Федерации.</p> <p>Использование источников водоснабжения в пределах второго пояса зоны санитарной охраны для купания, туризма, водного спорта и рыбной ловли допускается в установленных местах при условии соблюдения гигиенических требований к охране поверхностных вод, а также гигиенических требований к зонам рекреации водных объектов.</p>
--	--

		<p>3. В третьем поясе не допускается отведение сточных вод в зоне водосбора источника водоснабжения, включая его притоки, не отвечающих гигиеническим требованиям к охране поверхностных вод.</p> <p>Регулирование отведения территории для нового строительства жилых, промышленных и сельскохозяйственных объектов, а также согласование изменений технологий действующих предприятий, связанных с повышением степени опасности загрязнения сточными водами источника водоснабжения производится при согласовании с центром государственного санитарно-эпидемиологического надзора.</p> <p>Все работы, в том числе добыча песка, гравия, донноуглубительные, в пределах акватории зоны санитарной охраны допускаются по согласованию с центром государственного санитарно - эпидемиологического надзора лишь при обосновании гидрологическими расчетами отсутствия ухудшения качества воды в створе водозабора.</p> <p>Использование химических методов борьбы с эвтрофикацией водоемов допускается при условии применения препаратов, имеющих положительное санитарно - эпидемиологическое заключение государственной санитарно - эпидемиологической службы Российской Федерации.</p>	
6	Санитарно-защитная зона	<p>В границах санитарно-защитной зоны не допускается использования земельных участков в целях:</p> <ul style="list-style-type: none"> - размещения жилой застройки, объектов образовательного и медицинского назначения, спортивных сооружений открытого типа, организацией отдыха детей и их оздоровления, зон рекреационного назначения и для ведения садоводства; - размещения объектов для производства и хранения лекарственных средств, объектов пищевых отраслей промышленности, оптовых складов продовольственного сырья и пищевой продукции, комплексов водопроводных сооружений для подготовки и хранения питьевой воды, использования земельных участков в целях производства, хранения и переработки сельскохозяйственной продукции, предназначенной для дальнейшего использования в качестве пищевой продукции, если химическое, физическое и (или) биологическое воздействие объекта, в отношении которого 	<p>Постановление Правительства Российской Федерации от 03.03.2018 № 222 «Об утверждении Правил установления санитарно-защитных зон и использования земельных участков, расположенных в границах санитарно-защитных зон»</p>

7	<p>Охранная зона пунктов государственной геодезической сети, государственной нивелирной сети и государственной гравиметрической сети</p>	<p>установлена санитарно-защитная зона, приведет к нарушению качества и безопасности таких средств, сырья, воды и продукции в соответствии с установленными требованиями.</p> <p>В пределах границ охранных зон пунктов запрещается использование земельных участков для осуществления видов деятельности, приводящих к повреждению или уничтожению наружных опознавательных знаков пунктов, нарушению неизменности местоположения их центров, уничтожению, перемещению, засыпке или повреждению составных частей пунктов.</p> <p>Также на земельных участках в границах охранных зон пунктов запрещается проведение работ, размещение объектов и предметов, которые могут препятствовать доступу к пунктам.</p>	<p>Постановление Правительства Российской Федерации от 21.08.2019 № 1080 «Об охранных зонах пунктов государственной геодезической сети, государственной нивелирной сети и государственной гравиметрической сети»</p>
---	--	--	--

Приложение № 1
к правилам землепользования и застройки
Ерышевского сельского поселения
Павловского муниципального района
Воронежской области

СВЕДЕНИЯ О ГРАНИЦАХ ТЕРРИТОРИАЛЬНЫХ ЗОН,
СОДЕРЖАЩИЕ ГРАФИЧЕСКОЕ ОПИСАНИЕ МЕСТОПОЛОЖЕНИЯ
ГРАНИЦ ТЕРРИТОРИАЛЬНЫХ ЗОН, ПЕРЕЧЕНЬ КООРДИНАТ
ХАРАКТЕРНЫХ ТОЧЕК ГРАНИЦ ТЕРРИТОРИАЛЬНЫХ ЗОН
СЕЛА ЕРЫШЕВКА

ОПИСАНИЕ МЕСТОПОЛОЖЕНИЯ ГРАНИЦ

Зона застройки индивидуальными жилыми домами села Ерышевка – Ж1/1

(наименование объекта, местоположение границ которого описано
(далее - объект)

Раздел 1

Сведения об объекте		
№ п/п	Характеристики объекта	Описание характеристик
1	2	3
1	Местоположение объекта	Воронежская область, Павловский муниципальный район, Ерышевское сельское поселение, село Ерышевка
2	Площадь объекта \pm величина погрешности определения площади ($P \pm \text{Дельта } P$)	-
3	Иные характеристики объекта	-

Раздел 2

Сведения о местоположении границ объекта					
1. Система координат: МСК - 36, зона 2					
2. Сведения о характерных точках границ объекта					
Обозначение характерных точек границ	Координаты, м		Метод определения координат характерной точки	Средняя квадратическая погрешность положения характерной точки (Mt), м	Описание обозначения точки на местности (при наличии)
	X	Y			
1	2	3	4	5	6
1	407831.85	2160942.38	Картометрический	1.00	-
2	407791.27	2161004.53	Картометрический	1.00	-
3	407754.51	2161079.12	Картометрический	1.00	-
4	407747.12	2161090.44	Картометрический	1.00	-
5	407744.25	2161091.15	Картометрический	1.00	-
6	407701.03	2161081.78	Картометрический	1.00	-
7	407653.09	2161071.38	Картометрический	1.00	-
8	407618.40	2161062.22	Картометрический	1.00	-
9	407580.31	2161052.17	Картометрический	1.00	-
10	407552.51	2161045.39	Картометрический	1.00	-
11	407516.37	2161034.64	Картометрический	1.00	-
12	407469.50	2161021.02	Картометрический	1.00	-
13	407451.82	2161015.50	Картометрический	1.00	-
14	407438.62	2161011.70	Картометрический	1.00	-
15	407420.02	2161005.80	Картометрический	1.00	-
16	407391.33	2160996.70	Картометрический	1.00	-
17	407343.18	2160981.65	Картометрический	1.00	-
18	407307.78	2160971.40	Картометрический	1.00	-
19	407267.15	2160959.63	Картометрический	1.00	-
20	407213.31	2160944.28	Картометрический	1.00	-
21	407162.65	2160929.60	Картометрический	1.00	-
22	407157.59	2160927.19	Картометрический	1.00	-
23	407141.02	2160923.05	Картометрический	1.00	-
24	407123.77	2160917.11	Картометрический	1.00	-
25	407115.82	2160915.11	Картометрический	1.00	-
26	407096.97	2160909.23	Картометрический	1.00	-
27	407071.26	2160901.89	Картометрический	1.00	-
28	407021.19	2160886.87	Картометрический	1.00	-
29	406982.73	2160875.18	Картометрический	1.00	-
30	406974.64	2160873.04	Картометрический	1.00	-
31	406962.59	2160869.84	Картометрический	1.00	-
32	406929.78	2160861.14	Картометрический	1.00	-
33	406886.95	2160848.95	Картометрический	1.00	-
34	406878.31	2160846.19	Картометрический	1.00	-
35	406833.03	2160831.14	Картометрический	1.00	-

1	2	3	4	5	6
36	406817.03	2160825.78	Картометрический	1.00	-
37	406785.23	2160815.23	Картометрический	1.00	-
38	406762.40	2160807.91	Картометрический	1.00	-
39	406739.92	2160800.71	Картометрический	1.00	-
40	406725.67	2160796.71	Картометрический	1.00	-
41	406706.86	2160790.72	Картометрический	1.00	-
42	406668.34	2160779.09	Картометрический	1.00	-
43	406654.20	2160774.83	Картометрический	1.00	-
44	406611.20	2160762.55	Картометрический	1.00	-
45	406571.43	2160751.25	Картометрический	1.00	-
46	406554.86	2160746.59	Картометрический	1.00	-
47	406539.88	2160743.42	Картометрический	1.00	-
48	406524.62	2160738.87	Картометрический	1.00	-
49	406509.35	2160733.99	Картометрический	1.00	-
50	406495.22	2160730.38	Картометрический	1.00	-
51	406462.70	2160720.83	Картометрический	1.00	-
52	406437.74	2160713.39	Картометрический	1.00	-
53	406435.46	2160712.03	Картометрический	1.00	-
54	406433.10	2160709.42	Картометрический	1.00	-
55	406432.79	2160707.48	Картометрический	1.00	-
56	406425.10	2160706.26	Картометрический	1.00	-
57	406420.40	2160708.45	Картометрический	1.00	-
58	406417.90	2160709.62	Картометрический	1.00	-
59	406403.49	2160705.86	Картометрический	1.00	-
60	406392.76	2160703.00	Картометрический	1.00	-
61	406371.45	2160697.31	Картометрический	1.00	-
62	406346.18	2160686.11	Картометрический	1.00	-
63	406306.98	2160672.66	Картометрический	1.00	-
64	406259.22	2160653.80	Картометрический	1.00	-
65	406226.92	2160639.87	Картометрический	1.00	-
66	406186.22	2160622.79	Картометрический	1.00	-
67	406137.37	2160602.77	Картометрический	1.00	-
68	406115.56	2160593.56	Картометрический	1.00	-
69	406093.07	2160579.40	Картометрический	1.00	-
70	406082.67	2160567.03	Картометрический	1.00	-
71	406074.37	2160549.77	Картометрический	1.00	-
72	406067.46	2160532.29	Картометрический	1.00	-
73	406060.70	2160506.03	Картометрический	1.00	-
74	406058.66	2160495.29	Картометрический	1.00	-
75	406057.80	2160487.46	Картометрический	1.00	-
76	406059.09	2160449.24	Картометрический	1.00	-
77	406059.05	2160402.04	Картометрический	1.00	-
78	406067.29	2160400.75	Картометрический	0.10	-
79	406067.26	2160388.44	Аналитический	0.10	-
80	406084.77	2160395.08	Аналитический	0.10	-
81	406096.17	2160405.06	Аналитический	0.10	-
82	406110.41	2160419.95	Аналитический	0.10	-
83	406133.16	2160428.69	Аналитический	0.10	-

1	2	3	4	5	6
84	406192.07	2160443.51	Аналитический	0.10	-
85	406213.09	2160402.42	Аналитический	0.10	-
86	406133.54	2160358.95	Аналитический	0.10	-
87	406108.56	2160343.77	Аналитический	0.10	-
88	406098.84	2160338.57	Аналитический	0.10	-
89	406105.12	2160328.65	Аналитический	0.10	-
90	406132.85	2160287.30	Аналитический	0.10	-
91	406153.77	2160255.76	Аналитический	0.10	-
92	406173.71	2160230.93	Аналитический	0.10	-
93	406190.21	2160210.06	Аналитический	0.10	-
94	406130.09	2160176.12	Аналитический	0.10	-
95	406120.40	2160169.61	Аналитический	0.10	-
96	406092.89	2160156.67	Аналитический	0.10	-
97	406091.77	2160161.81	Аналитический	0.10	-
98	406063.79	2160152.64	Аналитический	0.10	-
99	406042.23	2160163.37	Аналитический	0.10	-
100	406031.65	2160161.49	Картометрический	1.00	-
101	406028.54	2160160.99	Картометрический	1.00	-
102	406025.55	2160159.93	Картометрический	1.00	-
103	405995.86	2160120.54	Картометрический	1.00	-
104	405985.23	2160106.97	Картометрический	1.00	-
105	405982.63	2160101.29	Картометрический	1.00	-
106	405981.79	2160093.78	Картометрический	1.00	-
107	405983.44	2160085.07	Картометрический	1.00	-
108	405970.83	2160081.32	Картометрический	1.00	-
109	405970.05	2160083.52	Картометрический	1.00	-
110	405967.73	2160084.85	Картометрический	1.00	-
111	405964.84	2160084.43	Картометрический	1.00	-
112	405961.88	2160082.91	Картометрический	1.00	-
113	405928.66	2160062.33	Картометрический	1.00	-
114	405886.20	2160037.84	Картометрический	1.00	-
115	405835.83	2160008.80	Картометрический	1.00	-
116	405802.66	2159991.41	Картометрический	1.00	-
117	405775.93	2159978.50	Картометрический	1.00	-
118	405757.12	2159969.33	Картометрический	1.00	-
119	405743.77	2159962.05	Картометрический	1.00	-
120	405708.85	2159947.61	Картометрический	1.00	-
121	405683.42	2159939.10	Картометрический	1.00	-
122	405654.42	2159928.41	Картометрический	1.00	-
123	405626.13	2159918.25	Картометрический	1.00	-
124	405582.68	2159901.60	Картометрический	1.00	-
125	405548.54	2159887.51	Картометрический	1.00	-
126	405516.24	2159873.44	Картометрический	1.00	-
127	405477.23	2159853.50	Картометрический	1.00	-
128	405471.12	2159850.03	Картометрический	1.00	-
129	405463.74	2159844.97	Картометрический	1.00	-
130	405452.17	2159830.83	Картометрический	1.00	-
131	405432.51	2159808.68	Картометрический	1.00	-

1	2	3	4	5	6
132	405409.93	2159783.47	Картометрический	1.00	-
133	405378.68	2159746.42	Картометрический	1.00	-
134	405346.98	2159711.71	Картометрический	1.00	-
135	405346.21	2159707.36	Картометрический	1.00	-
136	405346.81	2159702.52	Картометрический	1.00	-
137	405349.96	2159698.09	Картометрический	1.00	-
138	405408.38	2159651.38	Картометрический	1.00	-
139	405518.89	2159684.85	Картометрический	1.00	-
140	405546.33	2159693.16	Картометрический	1.00	-
141	405549.77	2159674.67	Картометрический	1.00	-
142	405557.70	2159636.16	Картометрический	1.00	-
143	405588.96	2159642.23	Картометрический	1.00	-
144	405621.28	2159648.72	Картометрический	1.00	-
145	405603.53	2159748.24	Картометрический	1.00	-
146	405825.88	2159820.40	Картометрический	1.00	-
147	405893.36	2159654.88	Картометрический	1.00	-
148	405930.74	2159429.42	Картометрический	1.00	-
149	405937.56	2159351.69	Аналитический	2.50	-
150	406006.06	2158997.08	Аналитический	2.50	-
151	406201.07	2159039.53	Картометрический	1.00	-
152	406266.28	2158987.14	Картометрический	1.00	-
153	406314.18	2158944.72	Картометрический	1.00	-
154	406365.60	2158898.77	Картометрический	1.00	-
155	406361.93	2158870.16	Картометрический	1.00	-
156	406382.20	2158857.17	Картометрический	1.00	-
157	406400.37	2158894.13	Картометрический	1.00	-
158	406413.72	2158908.70	Картометрический	1.00	-
159	406468.86	2158900.07	Картометрический	1.00	-
160	406513.25	2159019.66	Картометрический	1.00	-
161	406412.09	2159035.78	Картометрический	1.00	-
162	406318.34	2159084.60	Картометрический	1.00	-
163	406211.39	2159172.23	Картометрический	1.00	-
164	406192.23	2159214.35	Картометрический	1.00	-
165	406191.02	2159242.30	Картометрический	1.00	-
166	406233.88	2159252.75	Картометрический	1.00	-
167	406333.37	2159233.07	Картометрический	1.00	-
168	406365.41	2159242.80	Картометрический	1.00	-
169	406382.97	2159259.97	Картометрический	1.00	-
170	406393.26	2159315.17	Картометрический	1.00	-
171	406424.66	2159309.64	Картометрический	1.00	-
172	406450.03	2159311.65	Картометрический	1.00	-
173	406493.91	2159322.37	Картометрический	1.00	-
174	406559.46	2159324.90	Картометрический	1.00	-
175	406557.15	2159380.43	Картометрический	1.00	-
176	406574.53	2159396.38	Картометрический	1.00	-
177	406630.00	2159404.58	Картометрический	1.00	-
178	406649.69	2159387.88	Картометрический	1.00	-
179	406655.97	2159359.99	Картометрический	1.00	-

1	2	3	4	5	6
180	406690.08	2159274.84	Картометрический	1.00	-
181	406726.12	2159235.48	Картометрический	1.00	-
182	406752.50	2159236.07	Картометрический	1.00	-
183	406794.58	2159245.65	Картометрический	1.00	-
184	406874.12	2159249.19	Картометрический	1.00	-
185	406936.61	2159260.99	Картометрический	1.00	-
186	406943.33	2159297.21	Картометрический	1.00	-
187	406932.72	2159366.01	Картометрический	1.00	-
188	406915.35	2159400.54	Картометрический	1.00	-
189	406894.35	2159453.66	Картометрический	1.00	-
190	406825.46	2159544.30	Картометрический	1.00	-
191	406813.26	2159579.76	Картометрический	1.00	-
192	406794.76	2159606.36	Картометрический	1.00	-
193	406769.70	2159624.66	Картометрический	1.00	-
194	406704.65	2159628.93	Картометрический	1.00	-
195	406683.35	2159629.18	Картометрический	1.00	-
196	406678.64	2159638.21	Картометрический	1.00	-
197	406969.89	2159702.03	Картометрический	1.00	-
198	406963.25	2159757.03	Картометрический	1.00	-
199	406909.85	2159762.29	Картометрический	1.00	-
200	406861.71	2159819.30	Картометрический	1.00	-
201	406797.74	2159906.28	Картометрический	1.00	-
202	406876.98	2159942.77	Картометрический	1.00	-
203	406859.21	2159985.01	Картометрический	1.00	-
204	406770.34	2159946.96	Картометрический	1.00	-
205	406746.60	2159988.01	Картометрический	1.00	-
206	406784.75	2160010.66	Картометрический	1.00	-
207	406756.83	2160063.08	Картометрический	1.00	-
208	406714.98	2160042.71	Картометрический	1.00	-
209	406648.26	2160158.11	Картометрический	1.00	-
210	406632.86	2160170.63	Картометрический	1.00	-
211	406604.12	2160166.88	Картометрический	1.00	-
212	406587.93	2160175.15	Картометрический	1.00	-
213	406585.90	2160178.25	Картометрический	1.00	-
214	406479.61	2160340.59	Картометрический	1.00	-
215	406481.41	2160341.93	Картометрический	1.00	-
216	406558.59	2160399.31	Картометрический	1.00	-
217	406753.35	2160544.13	Картометрический	1.00	-
218	406778.79	2160474.97	Картометрический	1.00	-
219	406826.72	2160500.14	Картометрический	1.00	-
220	406861.37	2160504.81	Картометрический	1.00	-
221	406950.89	2160389.85	Картометрический	1.00	-
222	406983.96	2160253.84	Картометрический	1.00	-
223	407009.23	2160264.33	Картометрический	1.00	-
224	407047.43	2160190.24	Картометрический	1.00	-
225	407027.44	2160178.97	Картометрический	1.00	-
226	406997.94	2160161.59	Картометрический	1.00	-
227	407098.83	2160011.24	Картометрический	1.00	-

1	2	3	4	5	6
228	407087.15	2160000.96	Картометрический	1.00	-
229	407137.11	2159930.38	Картометрический	1.00	-
230	407247.09	2160002.09	Картометрический	1.00	-
231	407259.49	2159989.24	Картометрический	1.00	-
232	407274.55	2159973.63	Картометрический	1.00	-
233	407284.82	2159965.28	Картометрический	1.00	-
234	407414.49	2160019.45	Картометрический	1.00	-
235	407358.55	2160156.86	Картометрический	1.00	-
236	407310.06	2160431.01	Картометрический	1.00	-
237	407377.92	2160482.23	Картометрический	1.00	-
238	407310.99	2160574.79	Картометрический	1.00	-
239	407274.95	2160601.52	Картометрический	1.00	-
240	407268.03	2160607.09	Картометрический	1.00	-
241	407157.76	2160695.80	Картометрический	1.00	-
242	407143.66	2160720.97	Картометрический	1.00	-
243	407142.84	2160737.14	Картометрический	1.00	-
244	407159.69	2160743.28	Картометрический	1.00	-
245	407247.60	2160687.61	Картометрический	1.00	-
246	407276.38	2160687.97	Картометрический	1.00	-
247	407295.60	2160707.70	Картометрический	1.00	-
248	407305.01	2160739.11	Картометрический	1.00	-
249	407312.59	2160702.83	Картометрический	1.00	-
250	407327.90	2160697.09	Картометрический	1.00	-
251	407333.72	2160705.64	Картометрический	1.00	-
252	407333.31	2160709.07	Картометрический	1.00	-
253	407329.92	2160737.79	Картометрический	1.00	-
254	407332.13	2160763.24	Картометрический	1.00	-
255	407343.91	2160769.32	Картометрический	1.00	-
256	407356.79	2160755.08	Картометрический	1.00	-
257	407364.14	2160710.26	Картометрический	1.00	-
258	407400.16	2160673.43	Картометрический	1.00	-
259	407412.38	2160644.77	Картометрический	1.00	-
260	407414.87	2160547.88	Картометрический	1.00	-
261	407489.42	2160629.26	Картометрический	1.00	-
262	407461.43	2160714.87	Картометрический	1.00	-
263	407508.97	2160733.40	Картометрический	1.00	-
264	407531.78	2160674.84	Картометрический	1.00	-
265	407609.52	2160719.27	Картометрический	1.00	-
266	407780.51	2160786.67	Картометрический	1.00	-
267	407775.10	2160812.87	Картометрический	1.00	-
268	407773.92	2160838.27	Картометрический	1.00	-
269	407753.14	2160874.45	Картометрический	1.00	-
270	407735.98	2160958.12	Картометрический	1.00	-
271	407752.28	2160964.80	Картометрический	1.00	-
272	407789.48	2160945.23	Картометрический	1.00	-
1	407831.85	2160942.38	Картометрический	1.00	-
273	405437.45	2159853.09	Картометрический	1.00	-

1	2	3	4	5	6
274	405438.12	2159859.62	Картометрический	1.00	-
275	405437.66	2159874.72	Картометрический	1.00	-
276	405437.23	2159888.82	Картометрический	1.00	-
277	405434.57	2159944.88	Картометрический	1.00	-
278	405435.31	2159948.60	Картометрический	1.00	-
279	405433.20	2159975.59	Картометрический	1.00	-
280	405430.53	2159995.14	Картометрический	1.00	-
281	405423.99	2160040.53	Картометрический	1.00	-
282	405418.34	2160079.79	Картометрический	1.00	-
283	405409.16	2160117.14	Картометрический	1.00	-
284	405397.91	2160144.13	Картометрический	1.00	-
285	405384.54	2160167.12	Картометрический	1.00	-
286	405350.14	2160212.02	Картометрический	1.00	-
287	405345.05	2160216.50	Картометрический	1.00	-
288	405337.98	2160214.80	Картометрический	1.00	-
289	405329.62	2160225.82	Картометрический	1.00	-
290	405333.97	2160229.90	Картометрический	1.00	-
291	405333.57	2160234.73	Картометрический	1.00	-
292	405310.93	2160266.58	Картометрический	1.00	-
293	405289.95	2160292.13	Картометрический	1.00	-
294	405287.33	2160291.13	Картометрический	1.00	-
295	405281.85	2160288.14	Картометрический	1.00	-
296	405277.23	2160301.26	Картометрический	1.00	-
297	405265.09	2160320.91	Картометрический	1.00	-
298	405250.94	2160342.46	Картометрический	1.00	-
299	405221.55	2160389.99	Картометрический	1.00	-
300	405182.31	2160447.94	Картометрический	1.00	-
301	405158.24	2160483.96	Картометрический	1.00	-
302	405140.48	2160510.34	Картометрический	1.00	-
303	405129.69	2160527.01	Картометрический	1.00	-
304	405122.36	2160532.47	Картометрический	1.00	-
305	405105.51	2160541.67	Картометрический	1.00	-
306	405091.96	2160546.99	Картометрический	1.00	-
307	405082.40	2160551.34	Картометрический	1.00	-
308	405053.28	2160557.70	Картометрический	1.00	-
309	405040.39	2160557.87	Картометрический	1.00	-
310	405019.20	2160556.84	Картометрический	1.00	-
311	405002.21	2160555.57	Картометрический	1.00	-
312	404980.76	2160553.58	Картометрический	1.00	-
313	404956.26	2160554.72	Картометрический	1.00	-
314	404944.89	2160554.90	Картометрический	1.00	-
315	404934.68	2160552.80	Картометрический	1.00	-
316	404925.69	2160550.84	Картометрический	1.00	-
317	404913.34	2160566.30	Картометрический	1.00	-
318	404890.60	2160576.54	Картометрический	1.00	-
319	404869.88	2160585.05	Картометрический	1.00	-
320	404863.90	2160587.37	Картометрический	1.00	-
321	404834.59	2160603.05	Картометрический	1.00	-

1	2	3	4	5	6
322	404832.66	2160604.08	Картометрический	1.00	-
323	404808.14	2160544.30	Картометрический	1.00	-
324	404778.09	2160553.80	Картометрический	1.00	-
325	404747.47	2160590.10	Картометрический	1.00	-
326	404752.52	2160603.31	Картометрический	1.00	-
327	404782.15	2160611.01	Картометрический	1.00	-
328	404804.42	2160617.92	Картометрический	1.00	-
329	404771.14	2160643.38	Картометрический	1.00	-
330	404748.01	2160666.34	Картометрический	1.00	-
331	404721.22	2160698.35	Картометрический	1.00	-
332	404702.60	2160725.69	Картометрический	1.00	-
333	404691.22	2160750.75	Картометрический	1.00	-
334	404687.80	2160755.39	Картометрический	1.00	-
335	404685.95	2160766.44	Картометрический	1.00	-
336	404680.67	2160764.00	Картометрический	1.00	-
337	404676.59	2160714.71	Картометрический	1.00	-
338	404628.44	2160700.01	Картометрический	1.00	-
339	404593.41	2160709.68	Картометрический	1.00	-
340	404558.17	2160718.46	Картометрический	1.00	-
341	404540.05	2160726.60	Картометрический	1.00	-
342	404432.25	2160789.48	Картометрический	1.00	-
343	404416.27	2160780.01	Картометрический	1.00	-
344	404331.85	2160777.57	Картометрический	1.00	-
345	404309.06	2160774.83	Картометрический	1.00	-
346	404289.06	2160739.06	Картометрический	1.00	-
347	404271.35	2160735.51	Картометрический	1.00	-
348	404261.16	2160743.05	Картометрический	1.00	-
349	404249.16	2160768.36	Картометрический	1.00	-
350	404235.55	2160780.95	Картометрический	1.00	-
351	404185.84	2160765.26	Картометрический	1.00	-
352	404165.58	2160764.23	Картометрический	1.00	-
353	404100.49	2160773.82	Картометрический	1.00	-
354	404069.55	2160756.47	Картометрический	1.00	-
355	404054.81	2160744.68	Картометрический	1.00	-
356	404014.14	2160708.03	Картометрический	1.00	-
357	404056.53	2160664.97	Картометрический	1.00	-
358	404080.20	2160661.79	Картометрический	1.00	-
359	404142.18	2160614.89	Картометрический	1.00	-
360	404119.06	2160536.80	Картометрический	1.00	-
361	404120.93	2160521.99	Картометрический	1.00	-
362	404132.19	2160508.91	Картометрический	1.00	-
363	404151.73	2160494.90	Картометрический	1.00	-
364	404174.30	2160495.71	Картометрический	1.00	-
365	404190.10	2160502.13	Картометрический	1.00	-
366	404214.69	2160515.55	Картометрический	1.00	-
367	404238.85	2160470.62	Картометрический	1.00	-
368	404248.44	2160402.62	Картометрический	1.00	-
369	404260.37	2160389.95	Картометрический	1.00	-

1	2	3	4	5	6
370	404247.58	2160363.41	Картометрический	1.00	-
371	404232.02	2160284.21	Картометрический	1.00	-
372	404150.33	2160193.85	Картометрический	1.00	-
373	404142.42	2160158.66	Картометрический	1.00	-
374	404174.23	2160042.01	Картометрический	1.00	-
375	404189.59	2160021.34	Картометрический	1.00	-
376	404214.86	2160030.04	Картометрический	1.00	-
377	404342.98	2160062.53	Картометрический	1.00	-
378	404359.70	2159969.47	Картометрический	1.00	-
379	404467.86	2159965.90	Картометрический	1.00	-
380	404502.17	2159971.57	Картометрический	1.00	-
381	404517.99	2159982.19	Картометрический	1.00	-
382	404574.94	2159984.09	Картометрический	1.00	-
383	404618.64	2159995.85	Картометрический	1.00	-
384	404608.42	2160025.06	Картометрический	1.00	-
385	404661.88	2160033.73	Картометрический	1.00	-
386	404751.32	2159998.37	Картометрический	1.00	-
387	404733.53	2159967.87	Картометрический	1.00	-
388	404757.65	2159941.66	Картометрический	1.00	-
389	404745.75	2159926.48	Картометрический	1.00	-
390	404772.56	2159903.11	Картометрический	1.00	-
391	404784.94	2159904.62	Картометрический	1.00	-
392	404814.78	2159866.75	Картометрический	1.00	-
393	404870.06	2159768.01	Картометрический	1.00	-
394	404899.30	2159746.30	Картометрический	1.00	-
395	404831.96	2159713.72	Картометрический	1.00	-
396	404808.08	2159694.28	Картометрический	1.00	-
397	404814.63	2159656.29	Картометрический	1.00	-
398	404835.13	2159584.74	Картометрический	1.00	-
399	404928.99	2159476.72	Картометрический	1.00	-
400	404951.43	2159448.83	Картометрический	1.00	-
401	404967.84	2159464.23	Картометрический	1.00	-
402	404946.75	2159484.18	Аналитический	0.10	-
403	404921.87	2159532.64	Аналитический	0.10	-
404	404903.67	2159588.41	Аналитический	0.10	-
405	405014.88	2159626.69	Аналитический	0.10	-
406	405012.11	2159633.48	Аналитический	0.10	-
407	405003.41	2159656.64	Аналитический	0.10	-
408	405025.13	2159666.85	Аналитический	0.10	-
409	405046.85	2159677.05	Аналитический	0.10	-
410	405069.20	2159687.56	Аналитический	0.10	-
411	405090.02	2159697.34	Аналитический	0.10	-
412	405109.93	2159706.70	Аналитический	0.10	-
413	405130.75	2159716.48	Аналитический	0.10	-
414	405154.01	2159727.41	Аналитический	0.10	-
415	405176.59	2159671.98	Аналитический	0.10	-
416	405185.22	2159674.71	Аналитический	0.10	-
417	405208.10	2159681.95	Аналитический	0.10	-

1	2	3	4	5	6
418	405230.99	2159689.19	Аналитический	0.10	-
419	405236.80	2159690.26	Аналитический	0.10	-
420	405246.59	2159668.53	Аналитический	0.10	-
421	405250.25	2159661.86	Картометрический	1.00	-
422	405269.92	2159675.73	Картометрический	1.00	-
423	405306.15	2159701.50	Картометрический	1.00	-
424	405330.77	2159724.47	Картометрический	1.00	-
425	405365.85	2159763.32	Картометрический	1.00	-
426	405395.07	2159798.41	Картометрический	1.00	-
427	405395.65	2159804.96	Картометрический	1.00	-
428	405408.49	2159818.36	Картометрический	1.00	-
429	405414.34	2159818.71	Картометрический	1.00	-
430	405434.83	2159845.60	Картометрический	1.00	-
273	405437.45	2159853.09	Картометрический	1.00	-
431	407447.28	2161036.13	Аналитический	2.50	-
432	407398.62	2161183.34	Аналитический	2.50	-
433	407386.20	2161187.95	Аналитический	2.50	-
434	407327.83	2161180.43	Аналитический	2.50	-
435	407257.20	2161149.23	Картометрический	1.00	-
436	407019.52	2161083.48	Картометрический	1.00	-
437	406810.60	2161023.68	Аналитический	2.50	-
438	406394.46	2160902.52	Аналитический	2.50	-
439	406253.38	2161429.95	Аналитический	2.50	-
440	406215.81	2161399.79	Картометрический	5.00	-
441	406198.45	2161332.51	Картометрический	5.00	-
442	406181.09	2161258.72	Картометрический	5.00	-
443	406172.41	2161243.53	Картометрический	5.00	-
444	406151.18	2161243.35	Картометрический	5.00	-
445	406141.54	2161237.02	Картометрический	5.00	-
446	406124.66	2161210.97	Картометрический	5.00	-
447	406050.87	2161135.02	Картометрический	5.00	-
448	406029.17	2161124.16	Картометрический	5.00	-
449	405991.45	2161127.66	Картометрический	5.00	-
450	405736.26	2161031.61	Картометрический	1.00	-
451	405716.65	2161043.86	Картометрический	1.00	-
452	405692.77	2161087.27	Картометрический	1.00	-
453	405645.03	2161132.85	Картометрический	1.00	-
454	405473.57	2161150.21	Картометрический	1.00	-
455	405432.34	2161106.80	Картометрический	1.00	-
456	405408.47	2161085.10	Картометрический	1.00	-
457	405399.00	2161059.26	Картометрический	1.00	-
458	405413.05	2161031.32	Картометрический	1.00	-
459	405391.53	2160985.88	Картометрический	1.00	-
460	405366.34	2160970.71	Картометрический	1.00	-
461	405344.28	2160977.71	Картометрический	1.00	-
462	405315.14	2161013.63	Картометрический	1.00	-
463	405311.39	2161079.24	Картометрический	1.00	-

1	2	3	4	5	6
464	405294.50	2161154.48	Картометрический	1.00	-
465	405293.98	2161156.03	Картометрический	1.00	-
466	405293.17	2161158.46	Картометрический	1.00	-
467	405291.01	2161164.89	Картометрический	1.00	-
468	405275.33	2161211.65	Картометрический	1.00	-
469	405243.68	2161193.09	Картометрический	1.00	-
470	405194.63	2161227.82	Картометрический	1.00	-
471	405181.59	2161223.24	Картометрический	1.00	-
472	405181.27	2161220.86	Картометрический	1.00	-
473	405180.96	2161218.60	Картометрический	1.00	-
474	405113.92	2160844.69	Картометрический	0.10	-
475	405119.35	2160824.35	Картометрический	0.10	-
476	405109.96	2160770.90	Картометрический	0.10	-
477	404845.41	2160724.61	Картометрический	0.10	-
478	404842.28	2160684.37	Картометрический	0.10	-
479	404831.06	2160635.32	Картометрический	0.10	-
480	404793.24	2160660.49	Картометрический	0.10	-
481	404747.89	2160706.74	Картометрический	0.10	-
482	404797.81	2160750.04	Картометрический	0.10	-
483	404771.08	2160791.91	Картометрический	0.10	-
484	404702.72	2160777.08	Картометрический	0.10	-
485	404702.29	2160776.77	Картометрический	1.00	-
486	404709.28	2160756.23	Картометрический	1.00	-
487	404719.66	2160734.85	Картометрический	1.00	-
488	404736.20	2160707.27	Картометрический	1.00	-
489	404759.49	2160677.83	Картометрический	1.00	-
490	404786.74	2160653.66	Картометрический	1.00	-
491	404807.87	2160636.65	Картометрический	1.00	-
492	404841.05	2160618.07	Картометрический	1.00	-
493	404843.15	2160616.89	Картометрический	1.00	-
494	404870.18	2160603.04	Картометрический	1.00	-
495	404900.51	2160591.16	Картометрический	1.00	-
496	404922.64	2160581.28	Картометрический	1.00	-
497	404944.81	2160574.57	Картометрический	1.00	-
498	404957.08	2160578.36	Картометрический	1.00	-
499	404967.14	2160587.81	Картометрический	1.00	-
500	404974.42	2160582.92	Картометрический	1.00	-
501	404968.40	2160573.55	Картометрический	1.00	-
502	404966.63	2160569.36	Картометрический	1.00	-
503	404972.33	2160568.74	Картометрический	1.00	-
504	405000.46	2160566.59	Картометрический	1.00	-
505	405007.97	2160566.55	Картометрический	1.00	-
506	405018.30	2160568.04	Картометрический	1.00	-
507	405041.54	2160570.43	Картометрический	1.00	-
508	405061.09	2160577.41	Картометрический	1.00	-
509	405099.93	2160567.41	Картометрический	1.00	-
510	405122.01	2160555.92	Картометрический	1.00	-
511	405135.78	2160546.03	Картометрический	1.00	-

1	2	3	4	5	6
512	405149.79	2160531.80	Картометрический	1.00	-
513	405163.25	2160511.11	Картометрический	1.00	-
514	405203.61	2160457.71	Картометрический	1.00	-
515	405233.78	2160413.78	Картометрический	1.00	-
516	405271.15	2160359.36	Картометрический	1.00	-
517	405309.37	2160306.76	Картометрический	1.00	-
518	405330.12	2160278.21	Картометрический	1.00	-
519	405353.75	2160247.52	Картометрический	1.00	-
520	405359.41	2160245.25	Картометрический	1.00	-
521	405365.02	2160245.51	Картометрический	1.00	-
522	405371.76	2160232.58	Картометрический	1.00	-
523	405368.15	2160231.49	Картометрический	1.00	-
524	405404.27	2160182.13	Картометрический	1.00	-
525	405419.19	2160151.17	Картометрический	1.00	-
526	405428.92	2160125.89	Картометрический	1.00	-
527	405435.63	2160094.84	Картометрический	1.00	-
528	405440.50	2160052.58	Картометрический	1.00	-
529	405445.22	2160011.69	Картометрический	1.00	-
530	405450.79	2159942.88	Картометрический	1.00	-
531	405454.00	2159942.83	Картометрический	1.00	-
532	405455.83	2159891.94	Картометрический	1.00	-
533	405456.59	2159877.73	Картометрический	1.00	-
534	405458.31	2159873.57	Картометрический	1.00	-
535	405461.32	2159870.23	Картометрический	1.00	-
536	405463.67	2159870.10	Картометрический	1.00	-
537	405466.18	2159870.99	Картометрический	1.00	-
538	405511.32	2159889.71	Картометрический	1.00	-
539	405540.52	2159901.95	Картометрический	1.00	-
540	405579.33	2159915.36	Картометрический	1.00	-
541	405606.62	2159924.87	Картометрический	1.00	-
542	405651.84	2159938.88	Картометрический	1.00	-
543	405704.00	2159957.81	Картометрический	1.00	-
544	405743.02	2159974.81	Картометрический	1.00	-
545	405797.69	2160003.41	Картометрический	1.00	-
546	405832.64	2160022.18	Картометрический	1.00	-
547	405881.60	2160050.97	Картометрический	1.00	-
548	405924.17	2160076.19	Картометрический	1.00	-
549	405949.56	2160093.17	Картометрический	1.00	-
550	405963.73	2160105.93	Картометрический	1.00	-
551	405982.66	2160128.21	Картометрический	1.00	-
552	406008.72	2160163.55	Картометрический	1.00	-
553	406021.66	2160182.50	Картометрический	1.00	-
554	406033.24	2160201.42	Картометрический	1.00	-
555	406039.19	2160218.89	Картометрический	1.00	-
556	406042.11	2160232.87	Картометрический	1.00	-
557	406043.78	2160258.80	Картометрический	1.00	-
558	406043.64	2160305.48	Картометрический	1.00	-
559	406042.39	2160309.16	Картометрический	1.00	-

1	2	3	4	5	6
560	406038.45	2160310.45	Картометрический	1.00	-
561	406038.17	2160320.44	Картометрический	1.00	-
562	406022.85	2160320.00	Картометрический	1.00	-
563	406007.98	2160432.58	Картометрический	1.00	-
564	406005.08	2160440.86	Картометрический	1.00	-
565	405997.56	2160466.32	Картометрический	1.00	-
566	405976.19	2160532.89	Картометрический	1.00	-
567	406039.74	2160550.58	Картометрический	1.00	-
568	406059.34	2160555.15	Картометрический	1.00	-
569	406072.92	2160576.88	Картометрический	1.00	-
570	406081.23	2160588.00	Картометрический	1.00	-
571	406086.03	2160599.97	Картометрический	1.00	-
572	406087.54	2160607.96	Картометрический	1.00	-
573	406103.03	2160615.69	Картометрический	1.00	-
574	406106.16	2160611.93	Картометрический	1.00	-
575	406108.03	2160610.38	Картометрический	1.00	-
576	406110.76	2160609.47	Картометрический	1.00	-
577	406132.51	2160617.79	Картометрический	1.00	-
578	406223.51	2160656.39	Картометрический	1.00	-
579	406254.93	2160670.04	Картометрический	1.00	-
580	406302.40	2160689.59	Картометрический	1.00	-
581	406339.62	2160703.08	Картометрический	1.00	-
582	406371.47	2160711.76	Картометрический	1.00	-
583	406421.30	2160725.17	Картометрический	1.00	-
584	406462.35	2160734.74	Картометрический	1.00	-
585	406492.09	2160742.94	Картометрический	1.00	-
586	406538.30	2160756.13	Картометрический	1.00	-
587	406569.65	2160764.74	Картометрический	1.00	-
588	406580.73	2160767.70	Картометрический	1.00	-
589	406605.83	2160774.73	Картометрический	1.00	-
590	406654.85	2160788.80	Картометрический	1.00	-
591	406698.30	2160802.20	Картометрический	1.00	-
592	406740.98	2160816.67	Картометрический	1.00	-
593	406783.66	2160830.48	Картометрический	1.00	-
594	406834.86	2160846.99	Картометрический	1.00	-
595	406882.44	2160862.61	Картометрический	1.00	-
596	406924.00	2160875.20	Картометрический	1.00	-
597	406980.21	2160891.79	Картометрический	1.00	-
598	407018.01	2160903.04	Картометрический	1.00	-
599	407051.41	2160912.97	Картометрический	1.00	-
600	407092.65	2160924.67	Картометрический	1.00	-
601	407135.05	2160938.94	Картометрический	1.00	-
602	407142.39	2160947.94	Картометрический	1.00	-
603	407150.16	2160949.77	Картометрический	1.00	-
604	407155.63	2160948.55	Картометрический	1.00	-
605	407184.34	2160953.34	Картометрический	1.00	-
606	407209.59	2160960.71	Картометрический	1.00	-
607	407259.27	2160975.53	Картометрический	1.00	-

1	2	3	4	5	6
608	407303.38	2160988.60	Картометрический	1.00	-
609	407338.27	2160999.27	Картометрический	1.00	-
610	407382.73	2161011.09	Картометрический	1.00	-
611	407416.16	2161022.71	Картометрический	1.00	-
431	407447.28	2161036.13	Картометрический	1.00	-
612	406256.03	2160849.18	Картометрический	1.00	-
613	406240.70	2160911.79	Картометрический	1.00	-
614	406146.27	2160879.47	Картометрический	1.00	-
615	406119.17	2160860.94	Картометрический	1.00	-
616	406097.92	2160837.61	Картометрический	1.00	-
617	406089.98	2160823.68	Картометрический	1.00	-
618	406063.71	2160759.56	Картометрический	1.00	-
619	406106.65	2160767.21	Картометрический	1.00	-
620	406126.29	2160775.33	Картометрический	1.00	-
621	406169.78	2160796.55	Картометрический	1.00	-
622	406183.21	2160797.10	Картометрический	1.00	-
623	406204.93	2160801.96	Картометрический	1.00	-
624	406200.50	2160829.34	Картометрический	1.00	-
612	406256.03	2160849.18	Картометрический	1.00	-

3. Сведения о характерных точках части (частей) границы объекта

Обозначение характерных точек части границы	Координаты, м		Метод определения координат характерной точки	Средняя квадратическая погрешность положения характерной точки (Mt), м	Описание обозначения точки на местности (при наличии)
	X	Y			
1	2	3	4	5	6
Часть №					
-	-	-	-	-	-



Используемые условные знаки и обозначения:

-  границы территориальной зоны
-  границы муниципального образования
-  характерная точка границы территориальной зоны

Масштаб 1:5000

Руководитель БУВО «Нормативно-проектный центр»
Подпись:  Ю.В.Шалыгина Дата « 29 » октября 2021г.
Место для отбора проб (при наличии) (лицо, составившего описание местоположения границ объекта)



ОПИСАНИЕ МЕСТОПОЛОЖЕНИЯ ГРАНИЦ

Общественно-деловая зона села Ерышевка – ОД/1

(наименование объекта, местоположение границ которого описано
(далее - объект)

Раздел 1

Сведения об объекте		
№ п/п	Характеристики объекта	Описание характеристик
1	2	3
1	Местоположение объекта	Воронежская область, Павловский муниципальный район, Ерышевское сельское поселение, село Ерышевка
2	Площадь объекта \pm величина погрешности определения площади ($P \pm \text{Дельта } P$)	-
3	Иные характеристики объекта	-

Раздел 2

Сведения о местоположении границ объекта					
1. Система координат: МСК - 36, зона 2					
2. Сведения о характерных точках границ объекта					
Обозначение характерных точек границ	Координаты, м		Метод определения координат характерной точки	Средняя квадратическая погрешность положения характерной точки (Mt), м	Описание обозначения точки на местности (при наличии)
	X	Y			
1	2	3	4	5	6
1	406059.34	2160555.15	Картометрический	1.00	-
2	406039.74	2160550.58	Картометрический	1.00	-
3	405976.19	2160532.89	Картометрический	1.00	-
4	405997.56	2160466.32	Картометрический	1.00	-
5	406005.08	2160440.86	Картометрический	1.00	-
6	406007.98	2160432.58	Картометрический	1.00	-
7	406022.85	2160320.00	Картометрический	1.00	-
8	406038.17	2160320.44	Картометрический	1.00	-
9	406041.38	2160320.56	Картометрический	1.00	-
10	406043.01	2160322.20	Картометрический	1.00	-
11	406043.90	2160324.23	Картометрический	1.00	-
12	406042.67	2160345.99	Картометрический	1.00	-
13	406041.01	2160396.52	Картометрический	1.00	-
14	406040.61	2160447.28	Картометрический	1.00	-
15	406042.06	2160485.84	Картометрический	1.00	-
16	406044.76	2160508.88	Картометрический	1.00	-
17	406050.61	2160534.60	Картометрический	1.00	-
1	406059.34	2160555.15	Картометрический	1.00	-
18	406171.88	2160208.11	Картометрический	1.00	-
19	406169.09	2160213.65	Картометрический	1.00	-
20	406139.17	2160200.05	Картометрический	1.00	-
21	406130.24	2160219.38	Картометрический	1.00	-
22	406138.65	2160222.85	Картометрический	1.00	-
23	406131.78	2160239.05	Картометрический	1.00	-
24	406074.97	2160217.69	Картометрический	1.00	-
25	406060.10	2160292.69	Картометрический	1.00	-
26	406060.32	2160268.33	Картометрический	1.00	-
27	406061.26	2160234.93	Картометрический	1.00	-
28	406063.78	2160230.32	Картометрический	1.00	-
29	406065.71	2160226.77	Картометрический	1.00	-
30	406069.04	2160223.68	Картометрический	1.00	-
31	406061.20	2160205.70	Картометрический	1.00	-
32	406058.86	2160208.22	Картометрический	1.00	-
33	406057.79	2160208.22	Картометрический	1.00	-

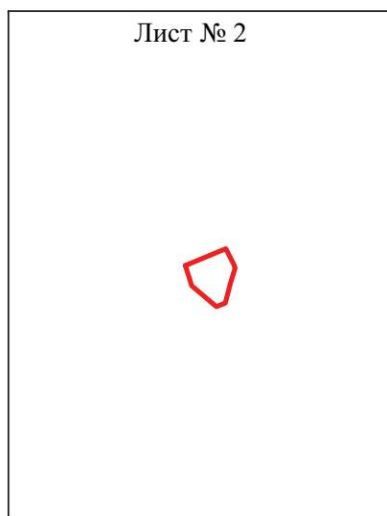

1	2	3	4	5	6
34	406056.55	2160207.80	Картометрический	1.00	-
35	406048.84	2160190.97	Картометрический	1.00	-
36	406038.59	2160174.70	Картометрический	1.00	-
37	406040.31	2160173.89	Картометрический	1.00	-
38	406042.36	2160173.69	Картометрический	1.00	-
39	406042.23	2160163.37	Картометрический	1.00	-
40	406063.79	2160152.64	Картометрический	1.00	-
41	406091.77	2160161.81	Картометрический	0.10	-
42	406092.89	2160156.67	Картометрический	0.10	-
43	406120.40	2160169.61	Картометрический	0.10	-
44	406114.64	2160179.16	Картометрический	0.10	-
45	406090.77	2160174.82	Картометрический	0.10	-
46	406081.28	2160200.85	Картометрический	1.00	-
47	406104.08	2160208.58	Картометрический	1.00	-
48	406115.70	2160182.77	Картометрический	1.00	-
49	406142.50	2160194.44	Картометрический	1.00	-
18	406171.88	2160208.11	Картометрический	1.00	-
50	406105.12	2160328.65	Картометрический	1.00	-
51	406098.84	2160338.57	Картометрический	1.00	-
52	406067.26	2160388.44	Картометрический	1.00	-
53	406061.28	2160388.29	Картометрический	1.00	-
54	406058.51	2160382.30	Картометрический	1.00	-
55	406059.67	2160338.91	Картометрический	1.00	-
56	406065.67	2160335.54	Картометрический	1.00	-
57	406066.58	2160321.73	Картометрический	1.00	-
58	406063.79	2160319.69	Картометрический	1.00	-
59	406059.91	2160313.36	Картометрический	1.00	-
50	406105.12	2160328.65	Картометрический	1.00	-
60	404808.14	2160544.30	Картометрический	1.00	-
61	404832.66	2160604.08	Картометрический	1.00	-
62	404809.19	2160615.99	Картометрический	1.00	-
63	404804.42	2160617.92	Картометрический	1.00	-
64	404782.15	2160611.01	Картометрический	1.00	-
65	404752.52	2160603.31	Картометрический	1.00	-
66	404747.47	2160590.10	Картометрический	1.00	-
67	404778.09	2160553.80	Картометрический	1.00	-
60	404808.14	2160544.30	Картометрический	1.00	-

3. Сведения о характерных точках части (частей) границы объекта					
Обозначение характерных точек части границы	Координаты, м		Метод определения координат характерной точки	Средняя квадратическая погрешность положения характерной точки (Mt), м	Описание обозначения точки на местности (при наличии)
	X	Y			
1	2	3	4	5	6
Часть №					
-	-	-	-	-	-

Раздел 4

План границ объекта

Схема расположения листов плана границ объекта



Масштаб 1:10000

Используемые условные знаки и обозначения :




границы территориальной зоны



Лист № 1

область и номер листа плана границ объекта

Руководитель БУВО «Нормативно-проектный центр»

Подпись  Ю.В.Шальгина Дата « 29 » октября 2021 г.

Место для оттиска печати (при наличии) лица, составившего описание местоположения границ объекта



План границ объекта




Масштаб 1:2000

Используемые условные знаки и обозначения:



границы территориальной зоны



характерная точка границ территориальной зоны

Руководитель БУВО «Нормативно-проектный центр»

Подпись *Ю.В. Шалыгина* Ю.В. Шалыгина Дата « 29 » октября 2021 г.

Место для оттиска печати (при наличии) лица, составившего описание местоположения границ объекта



План границ объекта

Лист № 2



Масштаб 1:1000

Используемые условные знаки и обозначения :



границы территориальной зоны



•60

характерная точка границ территориальной зоны

Руководитель БУВО «Нормативно-проектный центр»

Подпись Ю.В. Шалыгина Ю.В. Шалыгина Дата « 29 » октября 2021 г.

Место для оттиска печати (при наличии) лица, составившего описание местоположения границ объекта



ОПИСАНИЕ МЕСТОПОЛОЖЕНИЯ ГРАНИЦ

Зона улиц, дорог, инженерной и транспортной инфраструктуры села Ерышевка - ИТ1/1

(наименование объекта, местоположение границ которого описано
(далее - объект)

Раздел 1

Сведения об объекте		
№ п/п	Характеристики объекта	Описание характеристик
1	2	3
1	Местоположение объекта	Воронежская область, Павловский муниципальный район, Ерышевское сельское поселение, село Ерышевка
2	Площадь объекта \pm величина погрешности определения площади ($P \pm \Delta P$)	-
3	Иные характеристики объекта	-

Раздел 2

Сведения о местоположении границ объекта					
1. Система координат: МСК - 36, зона 2					
2. Сведения о характерных точках границ объекта					
Обозначение характерных точек границ	Координаты, м		Метод определения координат характерной точки	Средняя квадратическая погрешность положения характерной точки (Mt), м	Описание обозначения точки на местности (при наличии)
	X	Y			
1	2	3	4	5	6
1	407744.25	2161091.15	Картометрический	1.00	-
2	407740.91	2161111.81	Картометрический	1.00	-
3	407696.77	2161100.62	Картометрический	1.00	-
4	407651.27	2161089.08	Картометрический	1.00	-
5	407614.82	2161080.14	Картометрический	1.00	-
6	407578.47	2161071.22	Картометрический	1.00	-
7	407547.49	2161063.00	Картометрический	1.00	-
8	407492.93	2161048.06	Картометрический	1.00	-
9	407449.94	2161034.46	Картометрический	1.00	-
10	407447.28	2161036.13	Картометрический	1.00	-
11	407416.16	2161022.71	Картометрический	1.00	-
12	407382.73	2161011.09	Картометрический	1.00	-
13	407338.27	2160999.27	Картометрический	1.00	-
14	407303.38	2160988.60	Картометрический	1.00	-
15	407259.27	2160975.53	Картометрический	1.00	-
16	407209.59	2160960.71	Картометрический	1.00	-
17	407184.34	2160953.34	Картометрический	1.00	-
18	407155.63	2160948.55	Картометрический	1.00	-
19	407150.16	2160949.77	Картометрический	1.00	-
20	407142.39	2160947.94	Картометрический	1.00	-
21	407135.05	2160938.94	Картометрический	1.00	-
22	407092.65	2160924.67	Картометрический	1.00	-
23	407051.41	2160912.97	Картометрический	1.00	-
24	407018.01	2160903.04	Картометрический	1.00	-
25	406980.21	2160891.79	Картометрический	1.00	-
26	406924.00	2160875.20	Картометрический	1.00	-
27	406882.44	2160862.61	Картометрический	1.00	-
28	406834.86	2160846.99	Картометрический	1.00	-
29	406783.66	2160830.48	Картометрический	1.00	-
30	406740.98	2160816.67	Картометрический	1.00	-
31	406698.30	2160802.20	Картометрический	1.00	-
32	406654.85	2160788.80	Картометрический	1.00	-
33	406605.83	2160774.73	Картометрический	1.00	-
34	406580.73	2160767.70	Картометрический	1.00	-

1	2	3	4	5	6
35	406569.65	2160764.74	Картометрический	1.00	-
36	406538.30	2160756.13	Картометрический	1.00	-
37	406492.09	2160742.94	Картометрический	1.00	-
38	406462.35	2160734.74	Картометрический	1.00	-
39	406421.30	2160725.17	Картометрический	1.00	-
40	406371.47	2160711.76	Картометрический	1.00	-
41	406339.62	2160703.08	Картометрический	1.00	-
42	406302.40	2160689.59	Картометрический	1.00	-
43	406254.93	2160670.04	Картометрический	1.00	-
44	406223.51	2160656.39	Картометрический	1.00	-
45	406132.51	2160617.79	Картометрический	1.00	-
46	406110.76	2160609.47	Картометрический	1.00	-
47	406108.03	2160610.38	Картометрический	1.00	-
48	406106.16	2160611.93	Картометрический	1.00	-
49	406103.03	2160615.69	Картометрический	1.00	-
50	406087.54	2160607.96	Картометрический	1.00	-
51	406086.03	2160599.97	Картометрический	1.00	-
52	406081.23	2160588.00	Картометрический	1.00	-
53	406072.92	2160576.88	Картометрический	1.00	-
54	406059.34	2160555.15	Картометрический	1.00	-
55	406050.61	2160534.60	Картометрический	1.00	-
56	406044.76	2160508.88	Картометрический	1.00	-
57	406042.06	2160485.84	Картометрический	1.00	-
58	406040.61	2160447.28	Картометрический	1.00	-
59	406041.01	2160396.52	Картометрический	1.00	-
60	406042.67	2160345.99	Картометрический	1.00	-
61	406043.90	2160324.23	Картометрический	1.00	-
62	406043.01	2160322.20	Картометрический	1.00	-
63	406041.38	2160320.56	Картометрический	1.00	-
64	406038.17	2160320.44	Картометрический	1.00	-
65	406038.45	2160310.45	Картометрический	1.00	-
66	406042.39	2160309.16	Картометрический	1.00	-
67	406043.64	2160305.48	Картометрический	1.00	-
68	406043.78	2160258.80	Картометрический	1.00	-
69	406042.11	2160232.87	Картометрический	1.00	-
70	406039.19	2160218.89	Картометрический	1.00	-
71	406033.24	2160201.42	Картометрический	1.00	-
72	406021.66	2160182.50	Картометрический	1.00	-
73	406008.72	2160163.55	Картометрический	1.00	-
74	405982.66	2160128.21	Картометрический	1.00	-
75	405963.73	2160105.93	Картометрический	1.00	-
76	405949.56	2160093.17	Картометрический	1.00	-
77	405924.17	2160076.19	Картометрический	1.00	-
78	405881.60	2160050.97	Картометрический	1.00	-
79	405832.64	2160022.18	Картометрический	1.00	-
80	405797.69	2160003.41	Картометрический	1.00	-
81	405743.02	2159974.81	Картометрический	1.00	-
82	405704.00	2159957.81	Картометрический	1.00	-

1	2	3	4	5	6
83	405651.84	2159938.88	Картометрический	1.00	-
84	405606.62	2159924.87	Картометрический	1.00	-
85	405579.33	2159915.36	Картометрический	1.00	-
86	405540.52	2159901.95	Картометрический	1.00	-
87	405511.32	2159889.71	Картометрический	1.00	-
88	405466.18	2159870.99	Картометрический	1.00	-
89	405463.67	2159870.10	Картометрический	1.00	-
90	405461.32	2159870.23	Картометрический	1.00	-
91	405458.31	2159873.57	Картометрический	1.00	-
92	405456.59	2159877.73	Картометрический	1.00	-
93	405455.83	2159891.94	Картометрический	1.00	-
94	405454.00	2159942.83	Картометрический	1.00	-
95	405450.79	2159942.88	Картометрический	1.00	-
96	405445.22	2160011.69	Аналитический	5.00	-
97	405440.50	2160052.58	Аналитический	5.00	-
98	405435.63	2160094.84	Аналитический	5.00	-
99	405428.92	2160125.89	Аналитический	5.00	-
100	405419.19	2160151.17	Аналитический	5.00	-
101	405404.27	2160182.13	Аналитический	5.00	-
102	405368.15	2160231.49	Аналитический	5.00	-
103	405371.76	2160232.58	Аналитический	5.00	-
104	405365.02	2160245.51	Аналитический	5.00	-
105	405359.41	2160245.25	Аналитический	5.00	-
106	405353.75	2160247.52	Аналитический	5.00	-
107	405330.12	2160278.21	Аналитический	5.00	-
108	405309.37	2160306.76	Аналитический	5.00	-
109	405271.15	2160359.36	Аналитический	5.00	-
110	405233.78	2160413.78	Аналитический	5.00	-
111	405203.61	2160457.71	Аналитический	5.00	-
112	405163.25	2160511.11	Аналитический	5.00	-
113	405149.79	2160531.80	Аналитический	5.00	-
114	405135.78	2160546.03	Аналитический	5.00	-
115	405122.01	2160555.92	Аналитический	5.00	-
116	405099.93	2160567.41	Аналитический	5.00	-
117	405061.09	2160577.41	Аналитический	5.00	-
118	405041.54	2160570.43	Аналитический	5.00	-
119	405018.30	2160568.04	Аналитический	5.00	-
120	405007.97	2160566.55	Аналитический	5.00	-
121	405000.46	2160566.59	Аналитический	5.00	-
122	404972.33	2160568.74	Аналитический	5.00	-
123	404966.63	2160569.36	Аналитический	5.00	-
124	404968.40	2160573.55	Аналитический	5.00	-
125	404974.42	2160582.92	Аналитический	5.00	-
126	404967.14	2160587.81	Аналитический	5.00	-
127	404957.08	2160578.36	Аналитический	5.00	-
128	404944.81	2160574.57	Аналитический	5.00	-
129	404922.64	2160581.28	Аналитический	5.00	-
130	404900.51	2160591.16	Аналитический	5.00	-

1	2	3	4	5	6
131	404870.18	2160603.04	Аналитический	5.00	-
132	404843.15	2160616.89	Аналитический	5.00	-
133	404841.05	2160618.07	Картометрический	1.00	-
134	404807.87	2160636.65	Картометрический	1.00	-
135	404786.74	2160653.66	Картометрический	1.00	-
136	404759.49	2160677.83	Картометрический	1.00	-
137	404736.20	2160707.27	Картометрический	1.00	-
138	404719.66	2160734.85	Картометрический	1.00	-
139	404709.28	2160756.23	Картометрический	1.00	-
140	404702.29	2160776.77	Картометрический	1.00	-
141	404690.85	2160768.71	Картометрический	1.00	-
142	404685.95	2160766.44	Картометрический	1.00	-
143	404687.80	2160755.39	Картометрический	1.00	-
144	404691.22	2160750.75	Картометрический	1.00	-
145	404702.60	2160725.69	Картометрический	1.00	-
146	404721.22	2160698.35	Картометрический	1.00	-
147	404748.01	2160666.34	Картометрический	1.00	-
148	404771.14	2160643.38	Картометрический	1.00	-
149	404804.42	2160617.92	Картометрический	1.00	-
150	404809.19	2160615.99	Картометрический	1.00	-
151	404832.66	2160604.08	Картометрический	1.00	-
152	404834.59	2160603.05	Аналитический	5.00	-
153	404863.90	2160587.37	Аналитический	5.00	-
154	404869.88	2160585.05	Аналитический	5.00	-
155	404890.60	2160576.54	Аналитический	5.00	-
156	404913.34	2160566.30	Аналитический	5.00	-
157	404925.69	2160550.84	Аналитический	5.00	-
158	404934.68	2160552.80	Аналитический	5.00	-
159	404944.89	2160554.90	Аналитический	5.00	-
160	404956.26	2160554.72	Аналитический	5.00	-
161	404980.76	2160553.58	Аналитический	5.00	-
162	405002.21	2160555.57	Аналитический	5.00	-
163	405019.20	2160556.84	Аналитический	5.00	-
164	405040.39	2160557.87	Аналитический	5.00	-
165	405053.28	2160557.70	Аналитический	5.00	-
166	405082.40	2160551.34	Аналитический	5.00	-
167	405091.96	2160546.99	Аналитический	5.00	-
168	405105.51	2160541.67	Аналитический	5.00	-
169	405122.36	2160532.47	Аналитический	5.00	-
170	405129.69	2160527.01	Аналитический	5.00	-
171	405140.48	2160510.34	Аналитический	5.00	-
172	405158.24	2160483.96	Аналитический	5.00	-
173	405182.31	2160447.94	Аналитический	5.00	-
174	405221.55	2160389.99	Аналитический	5.00	-
175	405250.94	2160342.46	Аналитический	5.00	-
176	405265.09	2160320.91	Аналитический	5.00	-
177	405277.23	2160301.26	Аналитический	5.00	-
178	405281.85	2160288.14	Аналитический	5.00	-

1	2	3	4	5	6
179	405287.33	2160291.13	Аналитический	5.00	-
180	405289.95	2160292.13	Аналитический	5.00	-
181	405310.93	2160266.58	Аналитический	5.00	-
182	405333.57	2160234.73	Аналитический	5.00	-
183	405333.97	2160229.90	Аналитический	5.00	-
184	405329.62	2160225.82	Аналитический	5.00	-
185	405337.98	2160214.80	Аналитический	5.00	-
186	405345.05	2160216.50	Аналитический	5.00	-
187	405350.14	2160212.02	Аналитический	5.00	-
188	405384.54	2160167.12	Аналитический	5.00	-
189	405397.91	2160144.13	Аналитический	5.00	-
190	405409.16	2160117.14	Аналитический	5.00	-
191	405418.34	2160079.79	Аналитический	5.00	-
192	405423.99	2160040.53	Аналитический	5.00	-
193	405430.53	2159995.14	Картометрический	1.00	-
194	405433.20	2159975.59	Картометрический	1.00	-
195	405435.31	2159948.60	Картометрический	1.00	-
196	405434.57	2159944.88	Картометрический	1.00	-
197	405437.23	2159888.82	Картометрический	1.00	-
198	405437.66	2159874.72	Картометрический	1.00	-
199	405438.12	2159859.62	Картометрический	1.00	-
200	405437.45	2159853.09	Картометрический	1.00	-
201	405434.83	2159845.60	Картометрический	1.00	-
202	405414.34	2159818.71	Картометрический	1.00	-
203	405408.49	2159818.36	Картометрический	1.00	-
204	405395.65	2159804.96	Картометрический	1.00	-
205	405395.07	2159798.41	Картометрический	1.00	-
206	405365.85	2159763.32	Картометрический	1.00	-
207	405330.77	2159724.47	Картометрический	1.00	-
208	405306.15	2159701.50	Картометрический	1.00	-
209	405269.92	2159675.73	Картометрический	1.00	-
210	405250.25	2159661.86	Картометрический	1.00	-
211	405234.86	2159650.77	Картометрический	1.00	-
212	405201.76	2159626.37	Картометрический	1.00	-
213	405197.27	2159624.52	Картометрический	1.00	-
214	405189.39	2159624.46	Картометрический	1.00	-
215	405181.27	2159618.41	Картометрический	1.00	-
216	405181.89	2159614.40	Картометрический	1.00	-
217	405181.61	2159611.74	Картометрический	1.00	-
218	405179.75	2159610.08	Картометрический	1.00	-
219	405143.37	2159586.40	Картометрический	1.00	-
220	405102.54	2159558.48	Картометрический	1.00	-
221	405062.28	2159530.95	Картометрический	1.00	-
222	405041.98	2159517.05	Картометрический	1.00	-
223	405052.35	2159496.89	Картометрический	1.00	-
224	405071.95	2159510.65	Картометрический	1.00	-
225	405112.89	2159539.41	Картометрический	1.00	-
226	405154.08	2159568.33	Картометрический	1.00	-

1	2	3	4	5	6
227	405192.77	2159594.38	Картометрический	1.00	-
228	405196.14	2159595.74	Картометрический	1.00	-
229	405197.91	2159595.86	Картометрический	1.00	-
230	405198.87	2159595.63	Картометрический	1.00	-
231	405201.51	2159591.65	Картометрический	1.00	-
232	405213.17	2159599.43	Картометрический	1.00	-
233	405211.54	2159605.79	Картометрический	1.00	-
234	405212.02	2159607.34	Картометрический	1.00	-
235	405212.99	2159608.47	Картометрический	1.00	-
236	405250.56	2159634.12	Картометрический	1.00	-
237	405281.96	2159656.12	Картометрический	1.00	-
238	405320.74	2159686.58	Картометрический	1.00	-
239	405328.40	2159691.58	Картометрический	1.00	-
240	405331.16	2159692.11	Картометрический	1.00	-
241	405333.87	2159691.33	Картометрический	1.00	-
242	405338.30	2159687.47	Картометрический	1.00	-
243	405349.96	2159698.09	Картометрический	1.00	-
244	405346.81	2159702.52	Картометрический	1.00	-
245	405346.21	2159707.36	Картометрический	1.00	-
246	405346.98	2159711.71	Картометрический	1.00	-
247	405378.68	2159746.42	Картометрический	1.00	-
248	405409.93	2159783.47	Картометрический	1.00	-
249	405432.51	2159808.68	Картометрический	1.00	-
250	405452.17	2159830.83	Картометрический	1.00	-
251	405463.74	2159844.97	Картометрический	1.00	-
252	405471.12	2159850.03	Картометрический	1.00	-
253	405477.23	2159853.50	Картометрический	1.00	-
254	405516.24	2159873.44	Картометрический	1.00	-
255	405548.54	2159887.51	Картометрический	1.00	-
256	405582.68	2159901.60	Картометрический	1.00	-
257	405626.13	2159918.25	Картометрический	1.00	-
258	405654.42	2159928.41	Картометрический	1.00	-
259	405683.42	2159939.10	Картометрический	1.00	-
260	405708.85	2159947.61	Картометрический	1.00	-
261	405743.77	2159962.05	Картометрический	1.00	-
262	405757.12	2159969.33	Картометрический	1.00	-
263	405775.93	2159978.50	Картометрический	1.00	-
264	405802.66	2159991.41	Картометрический	1.00	-
265	405835.83	2160008.80	Картометрический	1.00	-
266	405886.20	2160037.84	Картометрический	1.00	-
267	405928.66	2160062.33	Картометрический	1.00	-
268	405961.88	2160082.91	Картометрический	1.00	-
269	405964.84	2160084.43	Картометрический	1.00	-
270	405967.73	2160084.85	Картометрический	1.00	-
271	405970.05	2160083.52	Картометрический	1.00	-
272	405970.83	2160081.32	Картометрический	1.00	-
273	405983.44	2160085.07	Картометрический	1.00	-
274	405981.79	2160093.78	Картометрический	1.00	-

1	2	3	4	5	6
275	405982.63	2160101.29	Картометрический	1.00	-
276	405985.23	2160106.97	Картометрический	1.00	-
277	405995.86	2160120.54	Картометрический	1.00	-
278	406025.55	2160159.93	Картометрический	1.00	-
279	406028.54	2160160.99	Картометрический	1.00	-
280	406031.65	2160161.49	Картометрический	1.00	-
281	406042.23	2160163.37	Картометрический	1.00	-
282	406042.36	2160173.69	Картометрический	1.00	-
283	406040.31	2160173.89	Картометрический	1.00	-
284	406038.59	2160174.70	Картометрический	1.00	-
285	406048.84	2160190.97	Картометрический	1.00	-
286	406056.55	2160207.80	Картометрический	1.00	-
287	406057.79	2160208.22	Картометрический	1.00	-
288	406058.86	2160208.22	Картометрический	1.00	-
289	406061.20	2160205.70	Картометрический	1.00	-
290	406069.04	2160223.68	Картометрический	1.00	-
291	406065.71	2160226.77	Картометрический	1.00	-
292	406063.78	2160230.32	Картометрический	1.00	-
293	406061.26	2160234.93	Картометрический	1.00	-
294	406060.32	2160268.33	Картометрический	1.00	-
295	406060.10	2160292.69	Картометрический	1.00	-
296	406059.91	2160313.36	Картометрический	1.00	-
297	406063.79	2160319.69	Картометрический	1.00	-
298	406066.58	2160321.73	Картометрический	1.00	-
299	406065.67	2160335.54	Картометрический	1.00	-
300	406059.67	2160338.91	Картометрический	1.00	-
301	406058.51	2160382.30	Картометрический	1.00	-
302	406061.28	2160388.29	Картометрический	1.00	-
303	406067.26	2160388.44	Картометрический	1.00	-
304	406067.29	2160400.75	Картометрический	1.00	-
305	406059.05	2160402.04	Картометрический	1.00	-
306	406059.09	2160449.24	Картометрический	1.00	-
307	406057.80	2160487.46	Картометрический	1.00	-
308	406058.66	2160495.29	Картометрический	1.00	-
309	406060.70	2160506.03	Картометрический	1.00	-
310	406067.46	2160532.29	Картометрический	1.00	-
311	406074.37	2160549.77	Картометрический	1.00	-
312	406082.67	2160567.03	Картометрический	1.00	-
313	406093.07	2160579.40	Картометрический	1.00	-
314	406115.56	2160593.56	Картометрический	1.00	-
315	406137.37	2160602.77	Картометрический	1.00	-
316	406186.22	2160622.79	Картометрический	1.00	-
317	406226.92	2160639.87	Картометрический	1.00	-
318	406259.22	2160653.80	Картометрический	1.00	-
319	406306.98	2160672.66	Картометрический	1.00	-
320	406346.18	2160686.11	Картометрический	1.00	-
321	406371.45	2160697.31	Картометрический	1.00	-
322	406392.76	2160703.00	Картометрический	1.00	-

1	2	3	4	5	6
323	406403.49	2160705.86	Картометрический	1.00	-
324	406417.90	2160709.62	Картометрический	1.00	-
325	406420.40	2160708.45	Картометрический	1.00	-
326	406425.10	2160706.26	Картометрический	1.00	-
327	406432.79	2160707.48	Картометрический	1.00	-
328	406433.10	2160709.42	Картометрический	1.00	-
329	406435.46	2160712.03	Картометрический	1.00	-
330	406437.74	2160713.39	Картометрический	1.00	-
331	406462.70	2160720.83	Картометрический	1.00	-
332	406495.22	2160730.38	Картометрический	1.00	-
333	406509.35	2160733.99	Картометрический	1.00	-
334	406524.62	2160738.87	Картометрический	1.00	-
335	406539.88	2160743.42	Картометрический	1.00	-
336	406554.86	2160746.59	Картометрический	1.00	-
337	406571.43	2160751.25	Картометрический	1.00	-
338	406611.20	2160762.55	Картометрический	1.00	-
339	406654.20	2160774.83	Картометрический	1.00	-
340	406668.34	2160779.09	Картометрический	1.00	-
341	406706.86	2160790.72	Картометрический	1.00	-
342	406725.67	2160796.71	Картометрический	1.00	-
343	406739.92	2160800.71	Картометрический	1.00	-
344	406762.40	2160807.91	Картометрический	1.00	-
345	406785.23	2160815.23	Картометрический	1.00	-
346	406817.03	2160825.78	Картометрический	1.00	-
347	406833.03	2160831.14	Картометрический	1.00	-
348	406878.31	2160846.19	Картометрический	1.00	-
349	406886.95	2160848.95	Картометрический	1.00	-
350	406929.78	2160861.14	Картометрический	1.00	-
351	406962.59	2160869.84	Картометрический	1.00	-
352	406974.64	2160873.04	Картометрический	1.00	-
353	406982.73	2160875.18	Картометрический	1.00	-
354	407021.19	2160886.87	Картометрический	1.00	-
355	407071.26	2160901.89	Картометрический	1.00	-
356	407096.97	2160909.23	Картометрический	1.00	-
357	407115.82	2160915.11	Картометрический	1.00	-
358	407123.77	2160917.11	Картометрический	1.00	-
359	407141.02	2160923.05	Картометрический	1.00	-
360	407157.59	2160927.19	Картометрический	1.00	-
361	407162.65	2160929.60	Картометрический	1.00	-
362	407213.31	2160944.28	Картометрический	1.00	-
363	407267.15	2160959.63	Картометрический	1.00	-
364	407307.78	2160971.40	Картометрический	1.00	-
365	407343.18	2160981.65	Картометрический	1.00	-
366	407391.33	2160996.70	Картометрический	1.00	-
367	407420.02	2161005.80	Картометрический	1.00	-
368	407438.62	2161011.70	Картометрический	1.00	-
369	407451.82	2161015.50	Картометрический	1.00	-
370	407469.50	2161021.02	Картометрический	1.00	-

1	2	3	4	5	6
371	407516.37	2161034.64	Картометрический	1.00	-
372	407552.51	2161045.39	Картометрический	1.00	-
373	407580.31	2161052.17	Картометрический	1.00	-
374	407618.40	2161062.22	Картометрический	1.00	-
375	407653.09	2161071.38	Картометрический	1.00	-
376	407701.03	2161081.78	Картометрический	1.00	-
1	407744.25	2161091.15	Картометрический	1.00	-


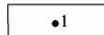
3. Сведения о характерных точках части (частей) границы объекта

Обозначение характерных точек части границы	Координаты, м		Метод определения координат характерной точки	Средняя квадратическая погрешность положения характерной точки (Mt), м	Описание обозначения точки на местности (при наличии)
	X	Y			
1	2	3	4	5	6
Часть №					
-	-	-	-	-	-

План границ объекта



Используемые условные знаки и обозначения:

- | | |
|---|---|
|  | границы территориальной зоны |
|  | характерная точка границ территориальной зоны |

Масштаб 1:10000

Руководитель БУВО «Нормативно-проектный центр»

Подпись Ю.В. Шалыгина Ю.В. Шалыгина Дата « 29 » октября 2021 г.

Место для оттиска печати (при наличии) лица, составившего описание местоположения границ объекта



ОПИСАНИЕ МЕСТОПОЛОЖЕНИЯ ГРАНИЦ
Зона сельскохозяйственного производства села Ерышевка – СХ1/1

(наименование объекта, местоположение границ которого описано
(далее - объект)

Раздел 1

Сведения об объекте		
№ п/п	Характеристики объекта	Описание характеристик
1	2	3
1	Местоположение объекта	Воронежская область, Павловский муниципальный район, Ерышевское сельское поселение, село Ерышевка
2	Площадь объекта \pm величина погрешности определения площади ($P \pm \text{Дельта } P$)	-
3	Иные характеристики объекта	-

Раздел 2

Сведения о местоположении границ объекта					
1. Система координат: МСК - 36, зона 2					
2. Сведения о характерных точках границ объекта					
Обозначение характерных точек границ	Координаты, м		Метод определения координат характерной точки	Средняя квадратическая погрешность положения характерной точки (Mt), м	Описание обозначения точки на местности (при наличии)
	X	Y			
1	2	3	4	5	6
1	405250.25	2159661.86	Картометрический	1.00	-
2	405246.59	2159668.53	Аналитический	0.10	-
3	405236.80	2159690.26	Аналитический	0.10	-
4	405230.99	2159689.19	Аналитический	0.10	-
5	405208.10	2159681.95	Аналитический	0.10	-
6	405185.22	2159674.71	Аналитический	0.10	-
7	405176.59	2159671.98	Аналитический	0.10	-
8	405154.01	2159727.41	Аналитический	0.10	-
9	405130.75	2159716.48	Аналитический	0.10	-
10	405109.93	2159706.70	Аналитический	0.10	-
11	405090.02	2159697.34	Аналитический	0.10	-
12	405069.20	2159687.56	Аналитический	0.10	-
13	405046.85	2159677.05	Аналитический	0.10	-
14	405025.13	2159666.85	Аналитический	0.10	-
15	405003.41	2159656.64	Аналитический	0.10	-
16	405012.11	2159633.48	Аналитический	0.10	-
17	405014.88	2159626.69	Аналитический	0.10	-
18	404903.67	2159588.41	Аналитический	0.10	-
19	404921.87	2159532.64	Аналитический	0.10	-
20	404946.75	2159484.18	Аналитический	0.10	-
21	404967.84	2159464.23	Картометрический	1.00	-
22	404990.10	2159480.71	Картометрический	1.00	-
23	404992.04	2159482.60	Картометрический	1.00	-
24	404992.70	2159484.23	Картометрический	1.00	-
25	404993.00	2159487.33	Картометрический	1.00	-
26	405006.33	2159496.77	Картометрический	1.00	-
27	405009.18	2159496.03	Картометрический	1.00	-
28	405011.48	2159496.34	Картометрический	1.00	-
29	405013.90	2159497.86	Картометрический	1.00	-
30	405041.98	2159517.05	Картометрический	1.00	-
31	405062.28	2159530.95	Картометрический	1.00	-
32	405102.54	2159558.48	Картометрический	1.00	-
33	405143.37	2159586.40	Картометрический	1.00	-
34	405179.75	2159610.08	Картометрический	1.00	-
35	405181.61	2159611.74	Картометрический	1.00	-
36	405181.89	2159614.40	Картометрический	1.00	-



1	2	3	4	5	6
37	405181.27	2159618.41	Картометрический	1.00	-
38	405189.39	2159624.46	Картометрический	1.00	-
39	405197.27	2159624.52	Картометрический	1.00	-
40	405201.76	2159626.37	Картометрический	1.00	-
41	405234.86	2159650.77	Картометрический	1.00	-
1	405250.25	2159661.86	Картометрический	1.00	-
42	404808.14	2160544.30	Аналитический	0.10	-
43	404832.66	2160604.08	Аналитический	0.10	-
44	404809.19	2160615.99	Аналитический	0.10	-
45	404804.42	2160617.92	Аналитический	0.10	-
46	404782.15	2160611.01	Аналитический	0.10	-
47	404752.52	2160603.31	Аналитический	0.10	-
48	404747.47	2160590.10	Картометрический	1.00	-
49	404778.09	2160553.80	Картометрический	1.00	-
42	404808.14	2160544.30	Аналитический	0.10	-

3. Сведения о характерных точках части (частей) границы объекта

Обозначение характерных точек части границы	Координаты, м		Метод определения координат характерной точки	Средняя квадратическая погрешность положения характерной точки (Mt), м	Описание обозначения точки на местности (при наличии)
	X	Y			
1	2	3	4	5	6
Часть №					
-	-	-	-	-	-




Используемые условные знаки и обозначения:

	границы территориальной зоны
	характерная точка границ территориальной зоны

Масштаб 1:5000

Руководитель БУВО «Нормативно-проектный центр»

Подпись  Ю.В.Шальгина Дата « 29 » октября 2021 г.

Место для оттиска печати (при наличии) лица, составившего описание местоположения границ объекта



ОПИСАНИЕ МЕСТОПОЛОЖЕНИЯ ГРАНИЦ

Зона рекреационного назначения-объектов отдыха села Ерышевка – Р1/1

(наименование объекта, местоположение границ которого описано
(далее - объект)

Раздел 1

Сведения об объекте		
№ п/п	Характеристики объекта	Описание характеристик
1	2	3
1	Местоположение объекта	Воронежская область, Павловский муниципальный район, Ерышевское сельское поселение, село Ерышевка
2	Площадь объекта \pm величина погрешности определения площади ($P \pm \text{Дельта } P$)	-
3	Иные характеристики объекта	-

Раздел 2

Сведения о местоположении границ объекта					
1. Система координат: МСК - 36, зона 2					
2. Сведения о характерных точках границ объекта					
Обозначение характерных точек границ	Координаты, м		Метод определения координат характерной точки	Средняя квадратическая погрешность положения характерной точки (Mt), м	Описание обозначения точки на местности (при наличии)
	X	Y			
1	2	3	4	5	6
1	406190.21	2160210.06	Картометрический	1.00	-
2	406173.71	2160230.93	Картометрический	1.00	-
3	406153.77	2160255.76	Картометрический	1.00	-
4	406132.85	2160287.30	Картометрический	1.00	-
5	406105.12	2160328.65	Картометрический	1.00	-
6	406059.91	2160313.36	Картометрический	1.00	-
7	406060.10	2160292.69	Картометрический	1.00	-
8	406074.97	2160217.69	Картометрический	1.00	-
9	406131.78	2160239.05	Картометрический	1.00	-
10	406138.65	2160222.85	Картометрический	1.00	-
11	406130.24	2160219.38	Картометрический	1.00	-
12	406139.17	2160200.05	Картометрический	1.00	-
13	406169.09	2160213.65	Картометрический	1.00	-
14	406171.88	2160208.11	Картометрический	1.00	-
15	406142.50	2160194.44	Картометрический	1.00	-
16	406115.70	2160182.77	Картометрический	1.00	-
17	406104.08	2160208.58	Картометрический	1.00	-
18	406081.28	2160200.85	Картометрический	1.00	-
19	406090.77	2160174.82	Картометрический	1.00	-
20	406114.64	2160179.16	Картометрический	1.00	-
21	406120.40	2160169.61	Картометрический	1.00	-
22	406130.09	2160176.12	Картометрический	1.00	-
1	406190.21	2160210.06	Картометрический	1.00	-
3. Сведения о характерных точках части (частей) границы объекта					
Обозначение характерных точек части границы	Координаты, м		Метод определения координат характерной точки	Средняя квадратическая погрешность положения характерной точки (Mt), м	Описание обозначения точки на местности (при наличии)
	X	Y			
1	2	3	4	5	6
Часть №					
-	-	-	-	-	-

Раздел 4

План границ объекта



Используемые условные знаки и обозначения:



границы территориальной зоны



характерная точка границ
территориальной зоны

Масштаб 1:2000

Руководитель БУВО «Нормативно-проектный центр»

Подпись *Ю.В. Шалыгина* Ю.В. Шалыгина Дата « 29 » октября 2021 г.

Место для оттиска печати (при наличии) лица, составившего описание местоположения границ объекта



ОПИСАНИЕ МЕСТОПОЛОЖЕНИЯ ГРАНИЦ
Зона ритуальных объектов села Ерышевка – СН1/1

(наименование объекта, местоположение границ которого описано
(далее - объект))

Раздел 1

Сведения об объекте		
№ п/п	Характеристики объекта	Описание характеристик
1	2	3
1	Местоположение объекта	Воронежская область, Павловский муниципальный район, Ерышевское сельское поселение, село Ерышевка
2	Площадь объекта \pm величина погрешности определения площади ($P \pm \text{Дельта } P$)	-
3	Иные характеристики объекта	-

Раздел 2

Сведения о местоположении границ объекта					
1. Система координат: МСК - 36, зона 2					
2. Сведения о характерных точках границ объекта					
Обозначение характерных точек границ	Координаты, м		Метод определения координат характерной точки	Средняя квадратическая погрешность положения характерной точки (Mt), м	Описание обозначения точки на местности (при наличии)
	X	Y			
1	2	3	4	5	6
1	406256.03	2160849.18	Картометрический	1.00	-
2	406240.70	2160911.79	Картометрический	1.00	-
3	406146.27	2160879.47	Картометрический	1.00	-
4	406119.17	2160860.94	Картометрический	1.00	-
5	406097.92	2160837.61	Картометрический	1.00	-
6	406089.98	2160823.68	Картометрический	1.00	-
7	406063.71	2160759.56	Картометрический	1.00	-
8	406106.65	2160767.21	Картометрический	1.00	-
9	406126.29	2160775.33	Картометрический	1.00	-
10	406169.78	2160796.55	Картометрический	1.00	-
11	406183.21	2160797.10	Картометрический	1.00	-
12	406204.93	2160801.96	Картометрический	1.00	-
13	406200.50	2160829.34	Картометрический	1.00	-
1	406256.03	2160849.18	Картометрический	1.00	-
3. Сведения о характерных точках части (частей) границы объекта					
Обозначение характерных точек части границы	Координаты, м		Метод определения координат характерной точки	Средняя квадратическая погрешность положения характерной точки (Mt), м	Описание обозначения точки на местности (при наличии)
	X	Y			
1	2	3	4	5	6
Часть №					
-	-	-	-	-	-

План границ объекта

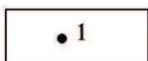


Масштаб 1:2000

Используемые условные знаки и обозначения:



границы территориальной зоны



характерная точка границ территориальной зоны

Руководитель БУВО «Нормативно-проектный центр»

Подпись Ю.В. Шалыгина Ю.В. Шалыгина Дата « 29 » октября 2021 г.

Место для оттиска печати (при наличии) лица, составившего описание местоположения границ объекта



Приложение № 2
к правилам землепользования и застройки
Ерышевского сельского поселения
Павловского муниципального района
Воронежской области

СВЕДЕНИЯ О ГРАНИЦАХ ТЕРРИТОРИАЛЬНЫХ ЗОН,
СОДЕРЖАЩИЕ ГРАФИЧЕСКОЕ ОПИСАНИЕ МЕСТОПОЛОЖЕНИЯ
ГРАНИЦ ТЕРРИТОРИАЛЬНЫХ ЗОН, ПЕРЕЧЕНЬ КООРДИНАТ
ХАРАКТЕРНЫХ ТОЧЕК ГРАНИЦ ТЕРРИТОРИАЛЬНЫХ ЗОН,
РАСПОЛОЖЕННЫХ ЗА ГРАНИЦАМИ НАСЕЛЕННОГО ПУНКТА НА
ТЕРРИТОРИИ ЕРЫШЕВСКОГО СЕЛЬСКОГО ПОСЕЛЕНИЯ

ОПИСАНИЕ МЕСТОПОЛОЖЕНИЯ ГРАНИЦ

Зона улиц, дорог, инженерной и транспортной инфраструктуры за границами
населенного пункта - ИТ1

(наименование объекта, местоположение границ которого описано
(далее - объект)

Раздел 1

Сведения об объекте		
№ п/п	Характеристики объекта	Описание характеристик
1	2	3
1	Местоположение объекта	Воронежская область, Павловский муниципальный район, Ерышевское сельское поселение
2	Площадь объекта \pm величина погрешности определения площади ($P \pm \Delta P$)	-
3	Иные характеристики объекта	-

Раздел 2

Сведения о местоположении границ объекта					
1. Система координат: МСК - 36, зона 2					
2. Сведения о характерных точках границ объекта					
Обозначение характерных точек границ	Координаты, м		Метод определения координат характерной точки	Средняя квадратическая погрешность положения характерной точки (Mt), м	Описание обозначения точки на местности (при наличии)
	X	Y			
1	2	3	4	5	6
1	408299.32	2161239.86	Аналитический	0.50	-
2	408272.12	2161229.68	Аналитический	0.50	-
3	408265.74	2161220.47	Аналитический	0.50	-
4	408267.26	2161208.32	Аналитический	0.50	-
5	408267.54	2161207.10	Аналитический	0.50	-
6	408258.13	2161205.17	Аналитический	0.50	-
7	408254.96	2161217.99	Аналитический	0.50	-
8	408252.90	2161218.63	Аналитический	0.50	-
9	408244.82	2161216.40	Аналитический	0.50	-
10	408216.44	2161208.13	Аналитический	0.50	-
11	408183.34	2161198.48	Аналитический	0.50	-
12	408143.68	2161188.23	Аналитический	0.50	-
13	408094.89	2161175.62	Аналитический	0.50	-
14	408042.62	2161162.11	Аналитический	0.50	-
15	407992.67	2161149.21	Аналитический	0.50	-
16	407944.80	2161137.79	Аналитический	0.50	-
17	407906.58	2161128.67	Аналитический	0.50	-
18	407861.70	2161117.97	Аналитический	0.50	-
19	407815.03	2161106.84	Аналитический	0.50	-
20	407766.73	2161095.32	Аналитический	0.50	-
21	407765.27	2161094.81	Аналитический	0.50	-
22	407764.20	2161093.88	Аналитический	0.50	-
23	407763.89	2161091.48	Аналитический	0.50	-
24	407764.19	2161088.20	Аналитический	0.50	-
25	407766.00	2161083.53	Аналитический	0.50	-
26	407754.51	2161079.12	Аналитический	0.50	-
27	407747.12	2161090.44	Аналитический	0.50	-
28	407744.25	2161091.15	Аналитический	0.50	-
29	407740.91	2161111.81	Аналитический	0.50	-
30	407747.63	2161113.52	Аналитический	0.50	-
31	407810.04	2161128.40	Аналитический	0.50	-
32	407857.59	2161139.73	Аналитический	0.50	-
33	407902.93	2161150.54	Аналитический	0.50	-
34	407941.56	2161159.75	Аналитический	0.50	-
35	407986.49	2161170.46	Аналитический	0.50	-

1	2	3	4	5	6
36	408038.12	2161184.60	Аналитический	0.50	-
37	408091.24	2161199.15	Аналитический	0.50	-
38	408140.12	2161212.54	Аналитический	0.50	-
39	408176.48	2161222.50	Аналитический	0.50	-
40	408211.71	2161232.57	Аналитический	0.50	-
41	408256.66	2161245.43	Аналитический	0.50	-
42	408261.10	2161246.70	Аналитический	0.50	-
43	408299.36	2161257.65	Аналитический	0.50	-
44	408299.83	2161258.45	Аналитический	0.50	-
45	408301.39	2161252.15	Аналитический	0.50	-
1	408299.32	2161239.86	Аналитический	0.50	-
46	405052.35	2159496.89	Аналитический	0.50	-
47	405041.98	2159517.05	Аналитический	0.50	-
48	405013.90	2159497.86	Аналитический	0.50	-
49	405011.48	2159496.34	Аналитический	0.50	-
50	405009.18	2159496.03	Аналитический	0.50	-
51	405006.33	2159496.77	Аналитический	0.50	-
52	404993.00	2159487.33	Аналитический	0.50	-
53	404992.70	2159484.23	Аналитический	0.50	-
54	404992.04	2159482.60	Аналитический	0.50	-
55	404990.10	2159480.71	Аналитический	0.50	-
56	404967.84	2159464.23	Аналитический	0.50	-
57	404951.43	2159448.83	Аналитический	0.50	-
58	404920.99	2159420.17	Аналитический	0.50	-
59	404897.21	2159392.17	Аналитический	0.50	-
60	404867.88	2159357.63	Аналитический	0.50	-
61	404836.51	2159320.69	Аналитический	0.50	-
62	404812.86	2159296.51	Аналитический	0.50	-
63	404796.91	2159282.26	Аналитический	0.50	-
64	404781.58	2159270.86	Аналитический	0.50	-
65	404776.49	2159268.72	Аналитический	0.50	-
66	404755.28	2159255.29	Аналитический	0.50	-
67	404731.40	2159243.74	Аналитический	0.50	-
68	404706.68	2159235.00	Аналитический	0.50	-
69	404677.62	2159225.98	Аналитический	0.50	-
70	404633.06	2159213.21	Аналитический	0.50	-
71	404584.59	2159199.32	Аналитический	0.50	-
72	404530.88	2159183.93	Аналитический	0.50	-
73	404484.14	2159170.54	Аналитический	0.50	-
74	404431.96	2159155.59	Аналитический	0.50	-
75	404372.64	2159138.59	Аналитический	0.50	-
76	404338.94	2159129.94	Аналитический	0.50	-
77	404307.09	2159125.57	Аналитический	0.50	-
78	404260.82	2159123.06	Аналитический	0.50	-
79	404212.83	2159123.06	Аналитический	0.50	-
80	404167.08	2159122.59	Аналитический	0.50	-
81	404122.53	2159122.06	Аналитический	0.50	-

1	2	3	4	5	6
82	404097.18	2159118.83	Аналитический	0.50	-
83	404072.00	2159114.46	Аналитический	0.50	-
84	404044.50	2159105.29	Аналитический	0.50	-
85	404018.98	2159092.28	Аналитический	0.50	-
86	403990.02	2159074.49	Аналитический	0.50	-
87	403962.00	2159050.42	Аналитический	0.50	-
88	403934.91	2159023.15	Аналитический	0.50	-
89	403904.42	2158990.24	Аналитический	0.50	-
90	403869.41	2158952.44	Аналитический	0.50	-
91	403837.40	2158917.89	Аналитический	0.50	-
92	403797.33	2158874.64	Аналитический	0.50	-
93	403769.21	2158845.23	Аналитический	0.50	-
94	403736.92	2158811.44	Аналитический	0.50	-
95	403701.30	2158774.17	Аналитический	0.50	-
96	403669.80	2158742.37	Аналитический	0.50	-
97	403629.90	2158702.09	Аналитический	0.50	-
98	403592.41	2158665.83	Аналитический	0.50	-
99	403550.22	2158625.03	Аналитический	0.50	-
100	403508.71	2158584.90	Аналитический	0.50	-
101	403475.41	2158552.70	Аналитический	0.50	-
102	403449.91	2158527.47	Аналитический	0.50	-
103	403424.57	2158502.89	Аналитический	0.50	-
104	403388.89	2158468.28	Аналитический	0.50	-
105	403350.51	2158431.06	Аналитический	0.50	-
106	403310.89	2158392.63	Аналитический	0.50	-
107	403275.99	2158358.78	Аналитический	0.50	-
108	403236.86	2158320.83	Аналитический	0.50	-
109	403193.15	2158278.66	Аналитический	0.50	-
110	403149.22	2158236.27	Аналитический	0.50	-
111	403115.89	2158204.12	Аналитический	0.50	-
112	403088.08	2158177.30	Аналитический	0.50	-
113	403054.42	2158144.82	Аналитический	0.50	-
114	403015.17	2158108.27	Аналитический	0.50	-
115	402988.88	2158083.78	Аналитический	0.50	-
116	402962.40	2158059.12	Аналитический	0.50	-
117	402918.74	2158017.05	Аналитический	0.50	-
118	402868.32	2157968.45	Аналитический	0.50	-
119	402825.08	2157926.79	Аналитический	0.50	-
120	402775.06	2157878.59	Аналитический	0.50	-
121	402735.38	2157840.34	Аналитический	0.50	-
122	402694.14	2157800.60	Аналитический	0.50	-
123	402652.86	2157760.82	Аналитический	0.50	-
124	402609.17	2157718.72	Аналитический	0.50	-
125	402567.91	2157678.96	Аналитический	0.50	-
126	402533.88	2157646.41	Аналитический	0.50	-
127	402494.99	2157609.23	Аналитический	0.50	-
128	402458.77	2157574.60	Аналитический	0.50	-
129	402422.39	2157539.80	Аналитический	0.50	-

1	2	3	4	5	6
130	402402.24	2157519.48	Аналитический	0.50	-
131	402393.02	2157508.63	Аналитический	0.50	-
132	402374.14	2157483.62	Аналитический	0.50	-
133	402358.80	2157458.04	Аналитический	0.50	-
134	402351.25	2157443.50	Аналитический	0.50	-
135	402337.89	2157408.68	Аналитический	0.50	-
136	402333.41	2157386.99	Аналитический	0.50	-
137	402330.95	2157364.78	Аналитический	0.50	-
138	402328.24	2157332.77	Аналитический	0.50	-
139	402327.40	2157327.79	Аналитический	0.50	-
140	402323.17	2157324.52	Аналитический	0.50	-
141	402307.61	2157321.26	Аналитический	0.50	-
142	402263.79	2157324.93	Аналитический	0.50	-
143	402213.89	2157329.11	Аналитический	0.50	-
144	402163.35	2157333.35	Аналитический	0.50	-
145	402109.92	2157337.46	Аналитический	0.50	-
146	402052.15	2157341.92	Аналитический	0.50	-
147	401998.18	2157346.08	Аналитический	0.50	-
148	401989.94	2157354.10	Аналитический	0.50	-
149	401984.37	2157361.69	Аналитический	0.50	-
150	401968.70	2157355.64	Аналитический	0.50	-
151	401968.27	2157352.30	Аналитический	0.50	-
152	401963.77	2157350.27	Аналитический	0.50	-
153	401924.27	2157353.20	Аналитический	0.50	-
154	401871.48	2157357.12	Аналитический	0.50	-
155	401819.35	2157360.99	Аналитический	0.50	-
156	401765.03	2157365.02	Аналитический	0.50	-
157	401715.54	2157368.69	Аналитический	0.50	-
158	401666.34	2157372.29	Аналитический	0.50	-
159	401613.51	2157376.15	Аналитический	0.50	-
160	401557.30	2157380.26	Аналитический	0.50	-
161	401500.03	2157384.44	Аналитический	0.50	-
162	401463.66	2157386.58	Аналитический	0.50	-
163	401441.00	2157387.86	Аналитический	0.50	-
164	401390.81	2157390.70	Аналитический	0.50	-
165	401327.12	2157394.30	Аналитический	0.50	-
166	401282.36	2157396.83	Аналитический	0.50	-
167	401230.26	2157398.94	Аналитический	0.50	-
168	401187.14	2157400.68	Аналитический	0.50	-
169	401136.68	2157402.73	Аналитический	0.50	-
170	401076.75	2157405.16	Аналитический	0.50	-
171	401013.66	2157407.72	Аналитический	0.50	-
172	400956.78	2157409.42	Аналитический	0.50	-
173	400906.66	2157410.93	Аналитический	0.50	-
174	400854.30	2157412.50	Аналитический	0.50	-
175	400794.43	2157414.30	Аналитический	0.50	-
176	400780.35	2157415.01	Аналитический	0.50	-
177	400771.53	2157415.70	Аналитический	0.50	-

1	2	3	4	5	6
178	400598.50	2157421.24	Аналитический	0.50	-
179	400469.80	2157421.36	Аналитический	0.50	-
180	400367.47	2157426.55	Аналитический	0.50	-
181	400316.14	2157427.43	Аналитический	0.50	-
182	400261.52	2157428.37	Аналитический	0.50	-
183	400226.64	2157428.96	Аналитический	0.50	-
184	400187.28	2157429.64	Аналитический	0.50	-
185	400125.89	2157430.50	Аналитический	0.50	-
186	400075.60	2157431.21	Аналитический	0.50	-
187	400022.06	2157431.96	Аналитический	0.50	-
188	399967.86	2157432.72	Аналитический	0.50	-
189	399908.32	2157433.56	Аналитический	0.50	-
190	399844.20	2157434.46	Аналитический	0.50	-
191	399787.59	2157434.61	Аналитический	0.50	-
192	399725.25	2157434.76	Аналитический	0.50	-
193	399672.19	2157434.89	Аналитический	0.50	-
194	399611.28	2157435.05	Аналитический	0.50	-
195	399555.64	2157434.07	Аналитический	0.50	-
196	399495.45	2157432.00	Аналитический	0.50	-
197	399491.26	2157432.48	Аналитический	0.50	-
198	399489.09	2157435.16	Аналитический	0.50	-
199	399487.98	2157438.67	Аналитический	0.50	-
200	399488.29	2157442.06	Аналитический	0.50	-
201	399476.88	2157442.16	Аналитический	0.50	-
202	399464.20	2157419.80	Аналитический	0.50	-
203	399451.84	2157397.86	Аналитический	0.50	-
204	399453.31	2157397.67	Аналитический	0.50	-
205	399457.05	2157403.43	Аналитический	0.50	-
206	399462.07	2157407.47	Аналитический	0.50	-
207	399466.89	2157408.61	Аналитический	0.50	-
208	399493.06	2157411.04	Аналитический	0.50	-
209	399561.68	2157413.74	Аналитический	0.50	-
210	399610.13	2157415.16	Аналитический	0.50	-
211	399673.01	2157415.21	Аналитический	0.50	-
212	399723.59	2157415.24	Аналитический	0.50	-
213	399790.35	2157415.29	Аналитический	0.50	-
214	399845.43	2157415.33	Аналитический	0.50	-
215	399907.86	2157414.17	Аналитический	0.50	-
216	399967.17	2157413.07	Аналитический	0.50	-
217	400020.83	2157412.07	Аналитический	0.50	-
218	400075.07	2157411.06	Аналитический	0.50	-
219	400124.72	2157410.14	Аналитический	0.50	-
220	400167.22	2157409.35	Аналитический	0.50	-
221	400173.58	2157407.35	Аналитический	0.50	-
222	400177.31	2157405.61	Аналитический	0.50	-
223	400179.14	2157404.80	Аналитический	0.50	-
224	400180.34	2157403.05	Аналитический	0.50	-
225	400180.42	2157399.14	Аналитический	0.50	-

1	2	3	4	5	6
226	400193.19	2157397.64	Аналитический	0.50	-
227	400196.22	2157403.17	Аналитический	0.50	-
228	400200.90	2157408.11	Аналитический	0.50	-
229	400204.26	2157409.59	Аналитический	0.50	-
230	400216.12	2157410.64	Аналитический	0.50	-
231	400241.51	2157410.68	Аналитический	0.50	-
232	400315.49	2157407.85	Аналитический	0.50	-
233	400366.26	2157407.06	Аналитический	0.50	-
234	400420.93	2157406.20	Аналитический	0.50	-
235	400480.90	2157404.74	Аналитический	0.50	-
236	400535.80	2157403.41	Аналитический	0.50	-
237	400592.23	2157402.04	Аналитический	0.50	-
238	400641.30	2157400.49	Аналитический	0.50	-
239	400684.60	2157399.12	Аналитический	0.50	-
240	400719.82	2157398.00	Аналитический	0.50	-
241	400763.80	2157396.61	Аналитический	0.50	-
242	400813.56	2157394.50	Аналитический	0.50	-
243	400853.95	2157392.79	Аналитический	0.50	-
244	400905.71	2157390.59	Аналитический	0.50	-
245	400955.85	2157388.47	Аналитический	0.50	-
246	401012.71	2157386.06	Аналитический	0.50	-
247	401075.16	2157383.66	Аналитический	0.50	-
248	401135.66	2157381.33	Аналитический	0.50	-
249	401186.12	2157379.39	Аналитический	0.50	-
250	401229.04	2157377.74	Аналитический	0.50	-
251	401279.33	2157375.81	Аналитический	0.50	-
252	401324.55	2157373.47	Аналитический	0.50	-
253	401388.96	2157370.14	Аналитический	0.50	-
254	401439.08	2157367.55	Аналитический	0.50	-
255	401455.16	2157366.72	Аналитический	0.50	-
256	401460.88	2157365.45	Аналитический	0.50	-
257	401465.23	2157362.03	Аналитический	0.50	-
258	401467.53	2157354.07	Аналитический	0.50	-
259	401478.99	2157353.41	Аналитический	0.50	-
260	401479.30	2157356.02	Аналитический	0.50	-
261	401481.12	2157361.38	Аналитический	0.50	-
262	401484.74	2157363.49	Аналитический	0.50	-
263	401488.29	2157363.66	Аналитический	0.50	-
264	401496.99	2157363.00	Аналитический	0.50	-
265	401555.63	2157358.89	Аналитический	0.50	-
266	401613.90	2157354.81	Аналитический	0.50	-
267	401664.66	2157351.25	Аналитический	0.50	-
268	401721.18	2157347.29	Аналитический	0.50	-
269	401732.57	2157346.48	Аналитический	0.50	-
270	401742.79	2157345.66	Аналитический	0.50	-
271	401762.86	2157344.07	Аналитический	0.50	-
272	401816.46	2157339.80	Аналитический	0.50	-
273	401869.14	2157335.60	Аналитический	0.50	-

1	2	3	4	5	6
274	401922.26	2157331.37	Аналитический	0.50	-
275	401979.99	2157326.77	Аналитический	0.50	-
276	402049.85	2157320.76	Аналитический	0.50	-
277	402107.69	2157315.78	Аналитический	0.50	-
278	402164.25	2157310.91	Аналитический	0.50	-
279	402212.39	2157307.14	Аналитический	0.50	-
280	402261.26	2157303.31	Аналитический	0.50	-
281	402306.30	2157299.78	Аналитический	0.50	-
282	402324.88	2157297.81	Аналитический	0.50	-
283	402329.16	2157294.76	Аналитический	0.50	-
284	402333.68	2157289.45	Аналитический	0.50	-
285	402337.98	2157279.99	Аналитический	0.50	-
286	402351.84	2157240.22	Аналитический	0.50	-
287	402373.22	2157180.99	Аналитический	0.50	-
288	402394.61	2157121.76	Аналитический	0.50	-
289	402413.86	2157067.01	Аналитический	0.50	-
290	402436.60	2157006.55	Аналитический	0.50	-
291	402469.93	2156919.18	Аналитический	0.50	-
292	402497.46	2156847.83	Аналитический	0.50	-
293	402522.54	2156782.51	Аналитический	0.50	-
294	402547.63	2156717.19	Аналитический	0.50	-
295	402564.40	2156672.04	Аналитический	0.50	-
296	402579.61	2156632.77	Аналитический	0.50	-
297	402593.17	2156596.71	Аналитический	0.50	-
298	402591.40	2156588.89	Аналитический	0.50	-
299	402593.17	2156580.64	Аналитический	0.50	-
300	402596.30	2156581.00	Аналитический	0.50	-
301	402601.22	2156579.47	Аналитический	0.50	-
302	402616.44	2156539.08	Аналитический	0.50	-
303	402633.18	2156496.20	Аналитический	0.50	-
304	402649.90	2156452.27	Аналитический	0.50	-
305	402664.09	2156414.80	Аналитический	0.50	-
306	402678.29	2156377.33	Аналитический	0.50	-
307	402692.38	2156340.08	Аналитический	0.50	-
308	402705.78	2156305.50	Аналитический	0.50	-
309	402719.19	2156270.92	Аналитический	0.50	-
310	402732.59	2156236.34	Аналитический	0.50	-
311	402745.99	2156201.77	Аналитический	0.50	-
312	402759.39	2156167.19	Аналитический	0.50	-
313	402772.80	2156132.61	Аналитический	0.50	-
314	402786.20	2156098.03	Аналитический	0.50	-
315	402799.60	2156063.45	Аналитический	0.50	-
316	402811.95	2156030.43	Аналитический	0.50	-
317	402819.87	2156009.37	Аналитический	0.50	-
318	402822.50	2155997.65	Аналитический	0.50	-
319	402823.99	2155990.99	Аналитический	0.50	-
320	402832.90	2155967.37	Аналитический	0.50	-
321	402837.57	2155955.76	Аналитический	0.50	-

1	2	3	4	5	6
322	402840.41	2155948.64	Аналитический	0.50	-
323	402842.18	2155944.19	Аналитический	0.50	-
324	402845.18	2155935.27	Аналитический	0.50	-
325	402849.67	2155921.67	Аналитический	0.50	-
326	402853.41	2155909.88	Аналитический	0.50	-
327	402857.88	2155895.28	Аналитический	0.50	-
328	402861.89	2155882.65	Аналитический	0.50	-
329	402865.52	2155870.05	Аналитический	0.50	-
330	402868.21	2155859.07	Аналитический	0.50	-
331	402869.53	2155853.33	Аналитический	0.50	-
332	402869.88	2155851.74	Аналитический	0.50	-
333	402870.28	2155849.96	Аналитический	0.50	-
334	402870.59	2155848.15	Аналитический	0.50	-
335	402870.92	2155846.28	Аналитический	0.50	-
336	402871.23	2155844.41	Аналитический	0.50	-
337	402871.54	2155842.54	Аналитический	0.50	-
338	402872.00	2155839.74	Аналитический	0.50	-
339	402872.29	2155837.89	Аналитический	0.50	-
340	402872.58	2155836.04	Аналитический	0.50	-
341	402872.87	2155834.19	Аналитический	0.50	-
342	402873.15	2155832.34	Аналитический	0.50	-
343	402873.42	2155830.49	Аналитический	0.50	-
344	402873.69	2155828.64	Аналитический	0.50	-
345	402873.95	2155826.79	Аналитический	0.50	-
346	402874.07	2155825.89	Аналитический	0.50	-
347	402874.28	2155824.05	Аналитический	0.50	-
348	402874.49	2155822.19	Аналитический	0.50	-
349	402874.53	2155821.87	Аналитический	0.50	-
350	402881.77	2155821.49	Аналитический	0.50	-
351	402895.12	2155820.80	Аналитический	0.50	-
352	402909.63	2155820.05	Аналитический	0.50	-
353	402909.44	2155820.93	Аналитический	0.50	-
354	402909.00	2155822.86	Аналитический	0.50	-
355	402908.56	2155824.79	Аналитический	0.50	-
356	402908.11	2155826.72	Аналитический	0.50	-
357	402907.66	2155828.65	Аналитический	0.50	-
358	402907.20	2155830.58	Аналитический	0.50	-
359	402906.74	2155832.50	Аналитический	0.50	-
360	402906.51	2155833.45	Аналитический	0.50	-
361	402906.05	2155835.37	Аналитический	0.50	-
362	402905.58	2155837.28	Аналитический	0.50	-
363	402905.11	2155839.20	Аналитический	0.50	-
364	402904.62	2155841.11	Аналитический	0.50	-
365	402904.14	2155843.02	Аналитический	0.50	-
366	402903.65	2155844.93	Аналитический	0.50	-
367	402903.15	2155846.84	Аналитический	0.50	-
368	402902.64	2155848.76	Аналитический	0.50	-
369	402902.37	2155849.74	Аналитический	0.50	-

1	2	3	4	5	6
370	402901.83	2155851.66	Аналитический	0.50	-
371	402901.29	2155853.57	Аналитический	0.50	-
372	402900.74	2155855.50	Аналитический	0.50	-
373	402900.18	2155857.40	Аналитический	0.50	-
374	402899.92	2155858.34	Аналитический	0.50	-
375	402899.37	2155860.24	Аналитический	0.50	-
376	402898.82	2155862.14	Аналитический	0.50	-
377	402898.27	2155864.04	Аналитический	0.50	-
378	402897.70	2155865.94	Аналитический	0.50	-
379	402897.13	2155867.83	Аналитический	0.50	-
380	402896.56	2155869.72	Аналитический	0.50	-
381	402895.98	2155871.61	Аналитический	0.50	-
382	402895.39	2155873.49	Аналитический	0.50	-
383	402894.80	2155875.38	Аналитический	0.50	-
384	402894.20	2155877.26	Аналитический	0.50	-
385	402893.60	2155879.13	Аналитический	0.50	-
386	402892.99	2155881.01	Аналитический	0.50	-
387	402892.07	2155883.81	Аналитический	0.50	-
388	402891.46	2155885.68	Аналитический	0.50	-
389	402890.84	2155887.55	Аналитический	0.50	-
390	402890.21	2155889.41	Аналитический	0.50	-
391	402889.58	2155891.27	Аналитический	0.50	-
392	402888.95	2155893.13	Аналитический	0.50	-
393	402888.31	2155894.99	Аналитический	0.50	-
394	402887.66	2155896.84	Аналитический	0.50	-
395	402887.02	2155898.69	Аналитический	0.50	-
396	402886.36	2155900.54	Аналитический	0.50	-
397	402885.71	2155902.39	Аналитический	0.50	-
398	402885.05	2155904.23	Аналитический	0.50	-
399	402884.37	2155906.11	Аналитический	0.50	-
400	402884.00	2155907.06	Аналитический	0.50	-
401	402883.28	2155908.88	Аналитический	0.50	-
402	402882.56	2155910.70	Аналитический	0.50	-
403	402881.47	2155913.43	Аналитический	0.50	-
404	402880.37	2155916.15	Аналитический	0.50	-
405	402879.27	2155918.86	Аналитический	0.50	-
406	402878.16	2155921.57	Аналитический	0.50	-
407	402877.04	2155924.27	Аналитический	0.50	-
408	402875.92	2155926.97	Аналитический	0.50	-
409	402874.81	2155929.63	Аналитический	0.50	-
410	402874.47	2155930.51	Аналитический	0.50	-
411	402873.40	2155933.22	Аналитический	0.50	-
412	402871.97	2155936.83	Аналитический	0.50	-
413	402870.53	2155940.44	Аналитический	0.50	-
414	402869.09	2155944.04	Аналитический	0.50	-
415	402867.27	2155948.53	Аналитический	0.50	-
416	402865.46	2155952.99	Аналитический	0.50	-
417	402863.35	2155958.37	Аналитический	0.50	-

1	2	3	4	5	6
418	402860.52	2155965.55	Аналитический	0.50	-
419	402856.25	2155976.31	Аналитический	0.50	-
420	402846.82	2155999.63	Аналитический	0.50	-
421	402838.29	2156016.00	Аналитический	0.50	-
422	402829.28	2156039.09	Аналитический	0.50	-
423	402816.43	2156073.06	Аналитический	0.50	-
424	402803.68	2156106.90	Аналитический	0.50	-
425	402790.92	2156140.74	Аналитический	0.50	-
426	402778.17	2156174.58	Аналитический	0.50	-
427	402765.42	2156208.42	Аналитический	0.50	-
428	402752.66	2156242.26	Аналитический	0.50	-
429	402739.91	2156276.10	Аналитический	0.50	-
430	402727.15	2156309.94	Аналитический	0.50	-
431	402714.40	2156343.78	Аналитический	0.50	-
432	402704.31	2156370.00	Аналитический	0.50	-
433	402694.21	2156396.21	Аналитический	0.50	-
434	402682.22	2156427.70	Аналитический	0.50	-
435	402670.22	2156459.18	Аналитический	0.50	-
436	402662.58	2156479.65	Аналитический	0.50	-
437	402661.04	2156484.99	Аналитический	0.50	-
438	402664.03	2156489.12	Аналитический	0.50	-
439	402667.02	2156491.85	Аналитический	0.50	-
440	402674.59	2156499.79	Аналитический	0.50	-
441	402669.52	2156506.94	Аналитический	0.50	-
442	402664.12	2156505.06	Аналитический	0.50	-
443	402658.10	2156504.27	Аналитический	0.50	-
444	402652.04	2156508.45	Аналитический	0.50	-
445	402644.06	2156528.13	Аналитический	0.50	-
446	402636.09	2156547.82	Аналитический	0.50	-
447	402626.53	2156573.51	Аналитический	0.50	-
448	402616.96	2156599.21	Аналитический	0.50	-
449	402601.94	2156639.48	Аналитический	0.50	-
450	402586.92	2156679.76	Аналитический	0.50	-
451	402571.90	2156720.03	Аналитический	0.50	-
452	402556.88	2156760.31	Аналитический	0.50	-
453	402541.87	2156800.58	Аналитический	0.50	-
454	402526.85	2156840.86	Аналитический	0.50	-
455	402511.83	2156881.13	Аналитический	0.50	-
456	402496.81	2156921.41	Аналитический	0.50	-
457	402481.79	2156961.68	Аналитический	0.50	-
458	402466.77	2157001.96	Аналитический	0.50	-
459	402451.75	2157042.23	Аналитический	0.50	-
460	402436.74	2157082.51	Аналитический	0.50	-
461	402421.72	2157122.79	Аналитический	0.50	-
462	402406.70	2157163.06	Аналитический	0.50	-
463	402391.68	2157203.34	Аналитический	0.50	-
464	402376.66	2157243.61	Аналитический	0.50	-
465	402366.77	2157275.10	Аналитический	0.50	-

1	2	3	4	5	6
466	402356.32	2157307.92	Аналитический	0.50	-
467	402353.65	2157331.96	Аналитический	0.50	-
468	402355.14	2157377.32	Аналитический	0.50	-
469	402361.49	2157402.38	Аналитический	0.50	-
470	402369.25	2157424.59	Аналитический	0.50	-
471	402379.77	2157447.42	Аналитический	0.50	-
472	402391.65	2157468.07	Аналитический	0.50	-
473	402406.01	2157488.02	Аналитический	0.50	-
474	402411.05	2157494.02	Аналитический	0.50	-
475	402420.11	2157504.96	Аналитический	0.50	-
476	402437.55	2157522.32	Аналитический	0.50	-
477	402473.62	2157557.14	Аналитический	0.50	-
478	402508.96	2157591.27	Аналитический	0.50	-
479	402556.71	2157637.37	Аналитический	0.50	-
480	402587.31	2157666.92	Аналитический	0.50	-
481	402623.62	2157701.83	Аналитический	0.50	-
482	402668.41	2157744.91	Аналитический	0.50	-
483	402709.20	2157784.13	Аналитический	0.50	-
484	402750.48	2157823.83	Аналитический	0.50	-
485	402788.88	2157860.76	Аналитический	0.50	-
486	402840.04	2157909.97	Аналитический	0.50	-
487	402882.84	2157951.12	Аналитический	0.50	-
488	402934.46	2158000.76	Аналитический	0.50	-
489	402990.59	2158054.74	Аналитический	0.50	-
490	403028.38	2158090.88	Аналитический	0.50	-
491	403059.81	2158120.93	Аналитический	0.50	-
492	403062.01	2158122.53	Аналитический	0.50	-
493	403064.94	2158122.97	Аналитический	0.50	-
494	403071.40	2158118.89	Аналитический	0.50	-
495	403080.29	2158126.03	Аналитический	0.50	-
496	403078.18	2158130.71	Аналитический	0.50	-
497	403076.67	2158135.74	Аналитический	0.50	-
498	403078.48	2158139.18	Аналитический	0.50	-
499	403085.05	2158146.11	Аналитический	0.50	-
500	403101.50	2158162.12	Аналитический	0.50	-
501	403129.14	2158189.03	Аналитический	0.50	-
502	403166.56	2158225.45	Аналитический	0.50	-
503	403206.04	2158263.88	Аналитический	0.50	-
504	403238.16	2158295.15	Аналитический	0.50	-
505	403269.08	2158325.25	Аналитический	0.50	-
506	403288.82	2158343.99	Аналитический	0.50	-
507	403324.08	2158377.45	Аналитический	0.50	-
508	403363.66	2158415.01	Аналитический	0.50	-
509	403402.65	2158452.02	Аналитический	0.50	-
510	403437.99	2158485.56	Аналитический	0.50	-
511	403480.38	2158525.78	Аналитический	0.50	-
512	403523.38	2158567.61	Аналитический	0.50	-
513	403564.28	2158607.40	Аналитический	0.50	-

1	2	3	4	5	6
514	403606.04	2158648.02	Аналитический	0.50	-
515	403641.93	2158682.94	Аналитический	0.50	-
516	403684.45	2158724.99	Аналитический	0.50	-
517	403718.41	2158758.59	Аналитический	0.50	-
518	403753.08	2158795.02	Аналитический	0.50	-
519	403784.68	2158828.23	Аналитический	0.50	-
520	403816.61	2158861.78	Аналитический	0.50	-
521	403852.52	2158900.35	Аналитический	0.50	-
522	403885.49	2158935.76	Аналитический	0.50	-
523	403920.38	2158973.23	Аналитический	0.50	-
524	403952.78	2159008.02	Аналитический	0.50	-
525	403976.97	2159034.42	Аналитический	0.50	-
526	404003.01	2159055.99	Аналитический	0.50	-
527	404028.22	2159071.57	Аналитический	0.50	-
528	404058.09	2159085.62	Аналитический	0.50	-
529	404075.88	2159091.10	Аналитический	0.50	-
530	404102.44	2159097.13	Аналитический	0.50	-
531	404126.40	2159098.93	Аналитический	0.50	-
532	404169.80	2159099.93	Аналитический	0.50	-
533	404192.80	2159098.99	Аналитический	0.50	-
534	404198.71	2159098.24	Аналитический	0.50	-
535	404201.77	2159096.79	Аналитический	0.50	-
536	404204.41	2159091.51	Аналитический	0.50	-
537	404206.65	2159086.92	Аналитический	0.50	-
538	404209.19	2159081.92	Аналитический	0.50	-
539	404218.73	2159085.79	Аналитический	0.50	-
540	404217.53	2159093.03	Аналитический	0.50	-
541	404218.60	2159097.40	Аналитический	0.50	-
542	404223.17	2159099.67	Аналитический	0.50	-
543	404263.85	2159099.64	Аналитический	0.50	-
544	404308.44	2159102.00	Аналитический	0.50	-
545	404341.83	2159107.53	Аналитический	0.50	-
546	404375.78	2159116.20	Аналитический	0.50	-
547	404437.48	2159133.95	Аналитический	0.50	-
548	404488.86	2159148.75	Аналитический	0.50	-
549	404534.68	2159161.93	Аналитический	0.50	-
550	404588.57	2159177.45	Аналитический	0.50	-
551	404637.23	2159191.45	Аналитический	0.50	-
552	404684.43	2159205.04	Аналитический	0.50	-
553	404712.20	2159212.91	Аналитический	0.50	-
554	404739.85	2159222.76	Аналитический	0.50	-
555	404764.29	2159234.41	Аналитический	0.50	-
556	404786.69	2159248.09	Аналитический	0.50	-
557	404808.35	2159264.14	Аналитический	0.50	-
558	404826.84	2159281.63	Аналитический	0.50	-
559	404850.35	2159304.85	Аналитический	0.50	-
560	404883.37	2159342.10	Аналитический	0.50	-
561	404912.93	2159375.44	Аналитический	0.50	-

1	2	3	4	5	6
562	404941.06	2159407.18	Аналитический	0.50	-
563	404965.09	2159431.53	Аналитический	0.50	-
564	404986.46	2159450.13	Аналитический	0.50	-
565	405013.51	2159469.62	Аналитический	0.50	-
566	405045.61	2159492.16	Аналитический	0.50	-
46	405052.35	2159496.89	Аналитический	0.50	-
567	400382.99	2155627.86	Картометрический	5.00	-
568	400372.85	2155629.77	Картометрический	5.00	-
569	400359.20	2155631.48	Картометрический	5.00	-
570	400317.76	2155627.73	Картометрический	5.00	-
571	400312.11	2155627.31	Картометрический	5.00	-
572	400214.65	2155620.07	Картометрический	5.00	-
573	400143.68	2155647.35	Картометрический	5.00	-
574	400099.82	2155657.58	Картометрический	5.00	-
575	400037.58	2155672.08	Картометрический	5.00	-
576	400036.41	2155688.75	Картометрический	5.00	-
577	400008.23	2155686.76	Картометрический	5.00	-
578	399986.53	2155685.24	Картометрический	5.00	-
579	399987.32	2155674.02	Картометрический	5.00	-
580	399918.60	2155672.31	Картометрический	5.00	-
581	399910.89	2155672.12	Картометрический	5.00	-
582	399727.90	2155667.42	Картометрический	5.00	-
583	399702.64	2155671.96	Картометрический	5.00	-
584	399565.31	2155696.65	Картометрический	5.00	-
585	399409.83	2155685.17	Картометрический	5.00	-
586	399394.89	2155685.77	Картометрический	2.50	-
587	399379.75	2155686.35	Картометрический	2.50	-
588	399265.59	2155690.72	Аналитический	2.50	-
589	399255.74	2155691.10	Аналитический	2.50	-
590	399077.32	2155675.71	Аналитический	2.50	-
591	398911.67	2155736.86	Аналитический	2.50	-
592	398700.02	2155762.26	Аналитический	2.50	-
593	398584.36	2155730.45	Аналитический	2.50	-
594	398538.18	2155731.13	Аналитический	2.50	-
595	398528.07	2155746.72	Аналитический	2.50	-
596	398525.09	2155754.98	Аналитический	2.50	-
597	398514.47	2155791.47	Аналитический	2.50	-
598	398509.38	2155798.16	Аналитический	2.50	-
599	398508.22	2155799.18	Аналитический	2.50	-
600	398450.24	2155710.93	Картометрический	5.00	-
601	398422.91	2155673.30	Картометрический	5.00	-
602	398408.86	2155653.95	Картометрический	5.00	-
603	398412.51	2155653.47	Картометрический	5.00	-
604	398412.52	2155653.47	Картометрический	5.00	-
605	398419.21	2155652.59	Аналитический	2.50	-
606	398461.97	2155646.34	Аналитический	2.50	-
607	398606.29	2155623.34	Аналитический	2.50	-

1	2	3	4	5	6
608	398870.18	2155600.05	Аналитический	2.50	-
609	399126.22	2155589.87	Аналитический	2.50	-
610	399252.12	2155559.68	Аналитический	2.50	-
611	399274.05	2155559.50	Аналитический	2.50	-
612	399327.62	2155559.05	Аналитический	0.50	-
613	399327.57	2155553.96	Аналитический	0.50	-
614	399347.57	2155553.79	Аналитический	0.50	-
615	399347.62	2155558.97	Аналитический	0.50	-
616	399382.52	2155558.62	Аналитический	0.50	-
617	399382.94	2155547.07	Аналитический	0.50	-
618	399397.94	2155547.61	Аналитический	0.50	-
619	399397.55	2155558.48	Аналитический	0.50	-
620	399406.02	2155558.39	Аналитический	0.50	-
621	399424.57	2155557.80	Аналитический	0.50	-
622	399585.33	2155552.72	Аналитический	0.50	-
623	399645.28	2155550.82	Аналитический	0.50	-
624	399660.17	2155550.35	Аналитический	0.50	-
625	399730.79	2155549.36	Аналитический	0.50	-
626	399754.03	2155546.32	Аналитический	0.50	-
627	399932.49	2155568.83	Картометрический	5.00	-
628	400009.35	2155578.52	Картометрический	5.00	-
629	400025.58	2155585.71	Картометрический	5.00	-
630	400097.19	2155593.04	Картометрический	5.00	-
631	400192.32	2155603.67	Картометрический	5.00	-
567	400382.99	2155627.86	Картометрический	5.00	-
632	400437.77	2155634.81	Аналитический	2.50	-
633	400436.82	2155647.32	Аналитический	2.50	-
634	400436.82	2155647.33	Аналитический	2.50	-
635	400435.87	2155659.86	Аналитический	2.50	-
636	400422.75	2155659.14	Аналитический	2.50	-
637	400423.78	2155646.05	Аналитический	2.50	-
638	400423.78	2155646.04	Аналитический	2.50	-
639	400424.80	2155633.16	Аналитический	2.50	-
632	400437.77	2155634.81	Аналитический	2.50	-
640	403726.65	2155658.49	Аналитический	0.50	-
641	403720.80	2155664.35	Аналитический	0.50	-
642	403714.94	2155658.49	Аналитический	0.50	-
643	403720.80	2155652.64	Аналитический	0.50	-
640	403726.65	2155658.49	Аналитический	0.50	-
644	404376.73	2155536.66	Аналитический	2.50	-
645	404438.41	2155685.24	Аналитический	2.50	-
646	404404.46	2155695.36	Картометрический	5.00	-
647	404325.35	2155694.24	Картометрический	5.00	-
648	404325.20	2155704.12	Картометрический	5.00	-
649	404305.20	2155703.90	Картометрический	5.00	-

1	2	3	4	5	6
650	404305.35	2155693.95	Картометрический	5.00	-
651	404254.84	2155693.23	Картометрический	5.00	-
652	404130.15	2155649.34	Картометрический	5.00	-
653	403906.68	2155643.00	Картометрический	5.00	-
654	403829.19	2155638.79	Картометрический	5.00	-
655	403753.24	2155634.66	Аналитический	0.50	-
656	403771.03	2155629.70	Аналитический	0.50	-
657	403788.02	2155624.96	Аналитический	0.50	-
658	403846.75	2155609.56	Аналитический	0.50	-
659	403917.20	2155598.49	Аналитический	0.50	-
660	403973.04	2155572.16	Аналитический	0.50	-
661	404018.29	2155547.25	Аналитический	0.50	-
662	404053.27	2155543.15	Аналитический	0.50	-
663	404081.74	2155548.09	Аналитический	0.50	-
664	404117.34	2155566.29	Аналитический	0.50	-
665	404119.37	2155567.32	Аналитический	0.50	-
666	404132.90	2155566.52	Аналитический	0.50	-
667	404165.27	2155549.11	Аналитический	0.50	-
668	404202.36	2155521.13	Аналитический	0.50	-
669	404224.16	2155505.12	Аналитический	0.50	-
670	404237.70	2155509.55	Картометрический	5.00	-
671	404237.59	2155509.68	Картометрический	5.00	-
672	404312.26	2155534.47	Картометрический	5.00	-
673	404317.78	2155535.11	Картометрический	5.00	-
644	404376.73	2155536.66	Аналитический	2.50	-




3. Сведения о характерных точках части (частей) границы объекта

Обозначение характерных точек части границы	Координаты, м		Метод определения координат характерной точки	Средняя квадратическая погрешность положения характерной точки (Mt), м	Описание обозначения точки на местности (при наличии)
	X	Y			
1	2	3	4	5	6
Часть №					
-	-	-	-	-	-

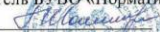


Масштаб 1:25000

Используемые условные знаки и обозначения:

	границы территориальной зоны
	границы муниципального образования
	область и номер листа плана границ объекта

Руководитель БУВО «Нормативно-проектный центр»


Подпись  Ю.В.Шалыгина Дата « 29 » октября 2021 г.

Место для оттиска печати (при наличии) лица, составившего описание местоположения границ объекта






План границ объекта


Лист № 1



Масштаб 1:2000

Используемые условные знаки и обозначения:

	границы территориальной зоны
	границы муниципального образования
	характерная точка границ территориальной зоны

Руководитель БУВО «Нормативно-проектный центр»
 Подпись  Ю.В.Шалыгина Дата « 29 » октября 2021 г.
 Место для оттиска печати (при наличии) лица, составившего описание местоположения границ объекта





- Используемые условные знаки и обозначения:
- границы территориальной зоны
 - границы муниципального образования
 - характеристическая точка границ территориальной зоны

Масштаб 1:10000

Руководитель БУВО «Нормативно-проектный центр»
 Подпись: Ю.В. Шалыгина Дата « 29 » октября 2021г.
 Место для оттиска печати (при наличии) лица, составившего описание местоположения границ объекта



ОПИСАНИЕ МЕСТОПОЛОЖЕНИЯ ГРАНИЦ

Зона сельскохозяйственного производства за границами населенного пункта – СХ1

(наименование объекта, местоположение границ которого описано
(далее - объект)

Раздел 1

Сведения об объекте		
№ п/п	Характеристики объекта	Описание характеристик
1	2	3
1	Местоположение объекта	Воронежская область, Павловский муниципальный район, Ерышевское сельское поселение
2	Площадь объекта \pm величина погрешности определения площади ($P \pm \text{Дельта } P$)	-
3	Иные характеристики объекта	-

Раздел 2

Сведения о местоположении границ объекта					
1. Система координат: МСК - 36, зона 2					
2. Сведения о характерных точках границ объекта					
Обозначение характерных точек границ	Координаты, м		Метод определения координат характерной точки	Средняя квадратическая погрешность положения характерной точки (Mt), м	Описание обозначения точки на местности (при наличии)
	X	Y			
1	2	3	4	5	6
1	405553.06	2159553.65	Картометрический	5.00	-
2	405518.89	2159684.85	Картометрический	5.00	-
3	405408.38	2159651.38	Картометрический	5.00	-
4	405349.96	2159698.09	Аналитический	0.50	-
5	405338.30	2159687.47	Аналитический	0.50	-
6	405333.87	2159691.33	Аналитический	0.50	-
7	405331.16	2159692.11	Аналитический	0.50	-
8	405328.40	2159691.58	Аналитический	0.50	-
9	405320.74	2159686.58	Аналитический	0.50	-
10	405281.96	2159656.12	Аналитический	0.50	-
11	405250.56	2159634.12	Аналитический	0.50	-
12	405212.99	2159608.47	Аналитический	0.50	-
13	405212.02	2159607.34	Аналитический	0.50	-
14	405211.54	2159605.79	Аналитический	0.50	-
15	405213.17	2159599.43	Аналитический	0.50	-
16	405207.12	2159595.37	Аналитический	0.50	-
17	405201.51	2159591.65	Картометрический	5.00	-
18	405163.05	2159566.01	Картометрический	5.00	-
19	405079.42	2159504.29	Картометрический	5.00	-
20	405082.51	2159496.65	Картометрический	5.00	-
21	405143.43	2159345.89	Картометрический	5.00	-
22	405190.61	2159219.34	Картометрический	5.00	-
23	405217.70	2159172.07	Картометрический	5.00	-
24	405412.55	2159219.80	Картометрический	5.00	-
25	405385.52	2159415.98	Картометрический	0.10	-
26	405378.50	2159487.16	Картометрический	0.10	-
27	405440.95	2159528.12	Картометрический	0.10	-
1	405553.06	2159553.65	Картометрический	5.00	-


3. Сведения о характерных точках части (частей) границы объекта					
Обозначение характерных точек части границы	Координаты, м		Метод определения координат характерной точки	Средняя квадратическая погрешность положения характерной точки (Mt), м	Описание обозначения точки на местности (при наличии)
	X	Y			
1	2	3	4	5	6
Часть №					
-	-	-	-	-	-

Раздел 4

План границ объекта



Используемые условные знаки и обозначения:



границы территориальной зоны



характерная точка границ территориальной зоны

Руководитель БУВО «Нормативно-проектный центр»
Подпись *Ю.В. Шалагина* Ю.В. Шалагина Дата « 29 » октября 2021 г.
Место для оттиска печати (при наличии) лица, составившего описание местоположения границ объекта

Масштаб 1:2000

ОПИСАНИЕ МЕСТОПОЛОЖЕНИЯ ГРАНИЦ

Зона обработки, утилизации, обезвреживания, размещения твердых коммунальных отходов за границами населенного пункта – СН2

(наименование объекта, местоположение границ которого описано
(далее - объект)

Раздел 1

Сведения об объекте		
№ п/п	Характеристики объекта	Описание характеристик
1	2	3
1	Местоположение объекта	Воронежская область, Павловский муниципальный район, Ерышевское сельское поселение
2	Площадь объекта \pm величина погрешности определения площади ($P \pm \text{Дельта } P$)	-
3	Иные характеристики объекта	-

Раздел 2

Сведения о местоположении границ объекта					
1. Система координат: МСК - 36, зона 2					
2. Сведения о характерных точках границ объекта					
Обозначение характерных точек границ	Координаты, м		Метод определения координат характерной точки	Средняя квадратическая погрешность положения характерной точки (Mt), м	Описание обозначения точки на местности (при наличии)
	X	Y			
1	2	3	4	5	6
1	404717.20	2159326.69	Аналитический	2.50	-
2	404715.54	2159340.00	Аналитический	2.50	-
3	404715.31	2159348.94	Аналитический	2.50	-
4	404718.46	2159359.25	Аналитический	2.50	-
5	404717.79	2159365.76	Аналитический	2.50	-
6	404711.37	2159374.97	Аналитический	2.50	-
7	404704.72	2159377.62	Аналитический	2.50	-
8	404698.55	2159380.24	Аналитический	2.50	-
9	404690.02	2159383.83	Аналитический	2.50	-
10	404684.51	2159386.35	Аналитический	2.50	-
11	404673.55	2159391.85	Аналитический	2.50	-
12	404667.89	2159394.93	Аналитический	2.50	-
13	404660.02	2159399.48	Аналитический	2.50	-
14	404653.04	2159403.67	Аналитический	2.50	-
15	404645.11	2159408.89	Аналитический	2.50	-
16	404637.50	2159414.20	Аналитический	2.50	-
17	404630.95	2159418.78	Аналитический	2.50	-
18	404627.44	2159421.23	Аналитический	2.50	-
19	404618.80	2159428.58	Аналитический	2.50	-
20	404614.01	2159432.73	Аналитический	2.50	-
21	404589.15	2159403.48	Аналитический	2.50	-
22	404598.99	2159400.02	Аналитический	2.50	-
23	404614.54	2159403.90	Аналитический	2.50	-
24	404617.11	2159403.77	Аналитический	2.50	-
25	404623.27	2159396.80	Аналитический	2.50	-
26	404627.05	2159392.54	Аналитический	2.50	-
27	404632.06	2159390.65	Аналитический	2.50	-
28	404635.23	2159387.63	Аналитический	2.50	-
29	404638.40	2159384.61	Аналитический	2.50	-
30	404644.14	2159377.82	Аналитический	2.50	-
31	404645.58	2159373.70	Аналитический	2.50	-
32	404648.32	2159370.17	Аналитический	2.50	-
33	404651.73	2159367.17	Аналитический	2.50	-
34	404654.48	2159363.78	Аналитический	2.50	-
35	404657.87	2159361.26	Аналитический	2.50	-
36	404661.48	2159358.94	Аналитический	2.50	-

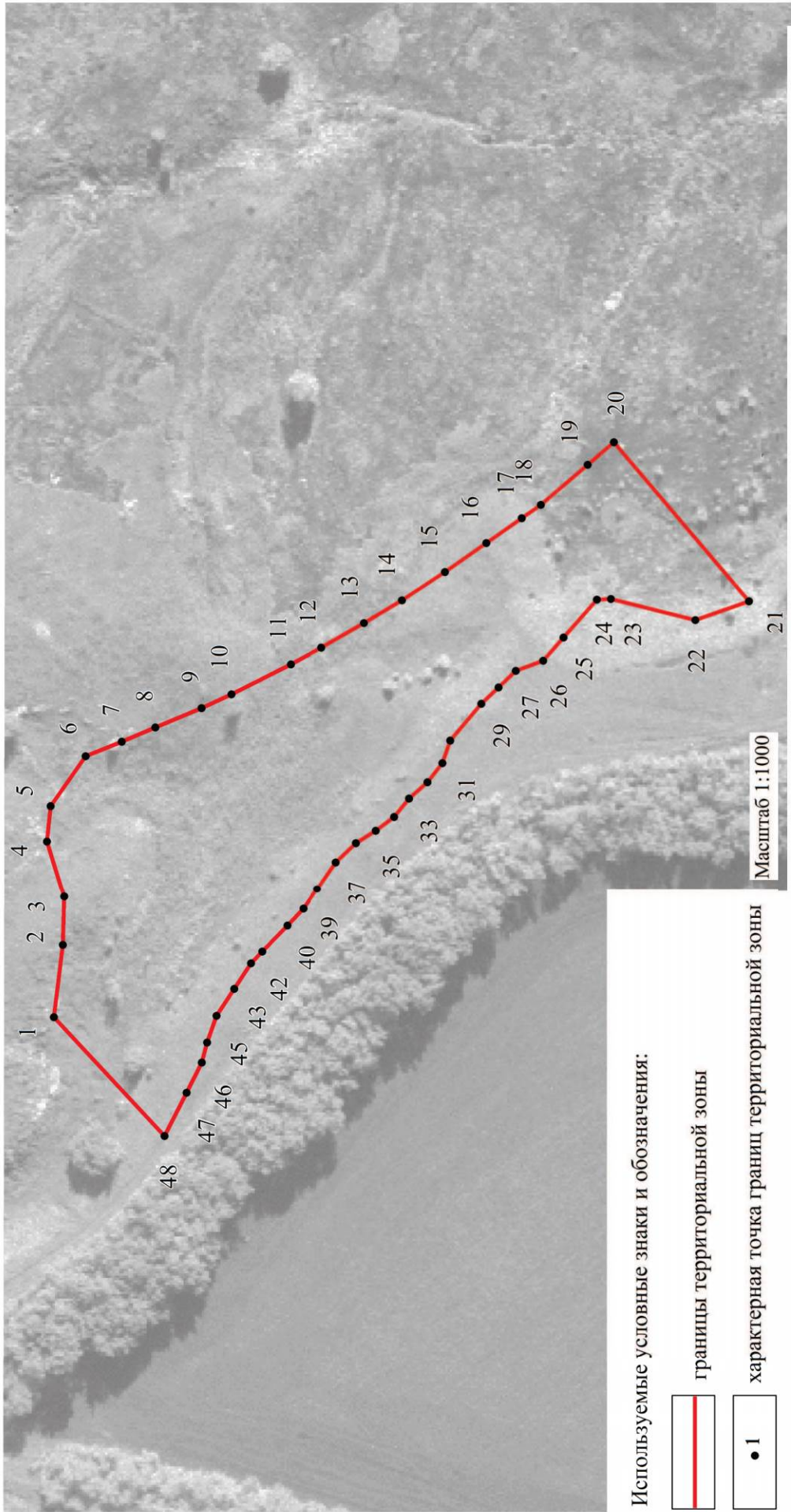
1	2	3	4	5	6
37	404665.21	2159355.40	Аналитический	2.50	-
38	404668.64	2159350.41	Аналитический	2.50	-
39	404671.21	2159346.67	Аналитический	2.50	-
40	404674.21	2159343.54	Аналитический	2.50	-
41	404678.83	2159338.76	Аналитический	2.50	-
42	404680.93	2159336.60	Аналитический	2.50	-
43	404683.99	2159331.92	Аналитический	2.50	-
44	404687.29	2159326.96	Аналитический	2.50	-
45	404689.01	2159322.05	Аналитический	2.50	-
46	404689.98	2159318.36	Аналитический	2.50	-
47	404692.78	2159312.82	Аналитический	2.50	-
48	404696.82	2159304.86	Аналитический	2.50	-
1	404717.20	2159326.69	Аналитический	2.50	-

3. Сведения о характерных точках части (частей) границы объекта

Обозначение характерных точек части границы	Координаты, м		Метод определения координат характерной точки	Средняя квадратическая погрешность положения характерной точки (Mt), м	Описание обозначения точки на местности (при наличии)
	X	Y			
1	2	3	4	5	6
Часть №					
-	-	-	-	-	-

Раздел 4

План границ объекта



Руководитель БУ ВО «Нормативно-проектный центр»
 Подпись Ю.В.Шалыгина Дата « 29 » октября 2021г.
 Место для оттиска печати (при наличии) лица, составившего описание местоположения границ объекта