

Правовое управление правительства Воронежской области
<b>ЗАРЕГИСТРИРОВАНО</b>
« 04 » 04 2022.
Регистрационный номер № 292



**ДЕПАРТАМЕНТ  
АРХИТЕКТУРЫ И ГРАДОСТРОИТЕЛЬСТВА  
ВОРОНЕЖСКОЙ ОБЛАСТИ**

**ПРИКАЗ**

24.03.2022

№ 45-01-04/233

г. Воронеж

**Об утверждении правил землепользования и застройки  
Дзержинского сельского поселения  
Каширского муниципального района Воронежской области**

В соответствии с Градостроительным кодексом Российской Федерации, Федеральным законом от 06.10.2003 № 131-ФЗ «Об общих принципах организации местного самоуправления в Российской Федерации», законами Воронежской области от 07.07.2006 № 61-ОЗ «О регулировании градостроительной деятельности в Воронежской области», от 20.12.2018 № 173-ОЗ «О перераспределении полномочий по утверждению правил землепользования и застройки между органами местного самоуправления поселений Воронежской области, городского округа город Нововоронеж, Борисоглебского городского округа и исполнительными органами государственной власти Воронежской области», постановлением правительства Воронежской области от 31.12.2014 № 1240 «Об утверждении Положения о департаменте архитектуры и градостроительства Воронежской области», на основании приказа департамента архитектуры и градостроительства Воронежской области от 01.03.2019 № 45-01-04/27 «О подготовке проектов правил землепользования и застройки поселений Аннинского, Бобровского, Верхнемамонского, Верхнехавского,

Воробьёвского, Каширского, Лискинского, Новоусманского, Ольховатского, Павловского, Панинского, Подгоренского, Рамонского, Семилукского и Хохольского муниципальных районов и городского округа город Нововоронеж Воронежской области», с учетом заключения о результатах публичных слушаний от 18.10.2021

п р и к а з ы в а ю:

1. Утвердить прилагаемые правила землепользования и застройки Дзержинского сельского поселения Каширского муниципального района Воронежской области.

2. Признать утратившими силу следующие решения Совета народных депутатов Дзержинского сельского поселения Каширского муниципального района Воронежской области:

- от 24.08.2012 № 136 «Об утверждении Правил землепользования и застройки Дзержинского сельского поселения Каширского муниципального района Воронежской области»;

- от 26.07.2013 № 179 «О внесении изменений в Правил землепользования и застройки Дзержинского сельского поселения»;

- от 27.10.2016 № 64 «О внесении изменений в Решение Совета народных депутатов Дзержинского сельского поселения Каширского муниципального района Воронежской области от 24.08.2012г. № 136 «Об утверждении Правил землепользования и застройки Дзержинского сельского поселения Каширского муниципального района Воронежской области».

3. Контроль исполнения настоящего приказа возложить на заместителя руководителя департамента архитектуры и градостроительства Воронежской области – начальника отдела территориального планирования Беляеву С.М.

Руководитель департамента  
архитектуры и градостроительства  
Воронежской области



А.А. Еренков

УТВЕРЖДЕНЫ  
приказом департамента  
архитектуры и градостроительства  
Воронежской области  
от 24.03.2022 № 45-01-04/233

**ПРАВИЛА ЗЕМЛЕПОЛЬЗОВАНИЯ И ЗАСТРОЙКИ  
ДЗЕРЖИНСКОГО СЕЛЬСКОГО ПОСЕЛЕНИЯ  
КАШИРСКОГО МУНИЦИПАЛЬНОГО РАЙОНА  
ВОРОНЕЖСКОЙ ОБЛАСТИ**

**ЧАСТЬ I. ПОРЯДОК ПРИМЕНЕНИЯ ПРАВИЛ  
ЗЕМЛЕПОЛЬЗОВАНИЯ И ЗАСТРОЙКИ И ВНЕСЕНИЯ В НИХ  
ИЗМЕНЕНИЙ**

**Раздел 1. Общие положения**

**1. Предмет регулирования и цели подготовки правил землепользования и застройки Дзержинского сельского поселения Каширского муниципального района Воронежской области**

1. Правила землепользования и застройки Дзержинского сельского поселения Каширского муниципального района Воронежской области (далее – Правила) являются документом градостроительного зонирования, который утверждается нормативным правовым актом департамента архитектуры и градостроительства Воронежской области и в котором устанавливаются территориальные зоны, градостроительные регламенты, порядок применения такого документа и порядок внесения в него изменений.

2. Правила разработаны в соответствии с Градостроительным кодексом Российской Федерации (далее – ГрК РФ), Земельным кодексом Российской Федерации, Федеральным законом от 06.10.2003 № 131-ФЗ «Об общих принципах организации местного самоуправления в Российской Федерации», иными нормативными правовыми актами Российской Федерации, Воронежской области, муниципальными правовыми актами муниципального образования с учетом положений нормативных актов и

документов, определяющих основные направления социально-экономического и градостроительного развития муниципального образования, а также сведений Единого государственного реестра недвижимости, сведений, документов и материалов, содержащихся в государственных информационных системах обеспечения градостроительной деятельности.

3. Правила разработаны в целях:

– создания условий для устойчивого развития территории муниципального образования, сохранения окружающей среды и объектов культурного наследия;

– создания условий для планировки территории муниципального образования;

– обеспечения прав и законных интересов физических и юридических лиц, в том числе правообладателей земельных участков и объектов капитального строительства;

– создания условий для привлечения инвестиций, в том числе путем предоставления возможности выбора наиболее эффективных видов разрешенного использования земельных участков и объектов капитального строительства.

## **2. Основные понятия, используемые в Правилах**

В настоящих Правилах используются основные понятия, установленные законодательством Российской Федерации.

## **3. Сфера применения Правил**

1. Действие настоящих Правил распространяется на всю территорию Держинского сельского поселения Каширского муниципального района Воронежской области. Правила обязательны для соблюдения органами государственной власти, органами местного самоуправления, физическими и юридическими лицами, при осуществлении ими градостроительной деятельности на территории Держинского

сельского поселения Каширского муниципального района Воронежской области.

2. Настоящие Правила применяются наряду с:

– техническими регламентами и иными обязательными требованиями, установленными в соответствии с законодательством в целях обеспечения безопасности жизни и здоровья людей, надежности и безопасности зданий, строений и сооружений, сохранения окружающей природной среды и объектов культурного наследия;

– региональными и местными нормативами градостроительного проектирования.

#### **4. Содержание и порядок применения Правил**

1. Правила включают в себя:

- 1) порядок их применения и внесения изменений в Правила;
- 2) карту градостроительного зонирования;
- 3) градостроительные регламенты.

Обязательным приложением к настоящим Правилам являются сведения о границах территориальных зон, которые должны содержать графическое описание местоположения границ территориальных зон, перечень координат характерных точек этих границ в системе координат, используемой для ведения Единого государственного реестра недвижимости.

2. Порядок применения Правил и внесения в них изменений включает в себя положения:

- 1) о регулировании землепользования и застройки;
- 2) об изменении видов разрешенного использования земельных участков и объектов капитального строительства физическими и юридическими лицами;
- 3) о подготовке документации по планировке территории органами местного самоуправления;
- 4) о проведении общественных обсуждений или публичных слушаний по вопросам землепользования и застройки;

- 5) о внесении изменений в Правила;
- 6) о регулировании иных вопросов землепользования и застройки.

## **5. Использование объектов недвижимости, не соответствующих настоящим Правилам**

1. Земельные участки или объекты капитального строительства, виды разрешенного использования, предельные (минимальные и (или) максимальные) размеры и предельные параметры которых не соответствуют градостроительному регламенту, могут использоваться без установления срока приведения их в соответствие с градостроительным регламентом, за исключением случаев, если использование таких земельных участков и объектов капитального строительства опасно для жизни или здоровья человека, для окружающей среды, объектов культурного наследия.

2. Реконструкция указанных в подпункте 1 настоящего пункта объектов капитального строительства может осуществляться только путем приведения таких объектов в соответствие с градостроительным регламентом или путем уменьшения их несоответствия предельным параметрам разрешенного строительства, реконструкции. Изменение видов разрешенного использования указанных земельных участков и объектов капитального строительства может осуществляться путем приведения их в соответствие с видами разрешенного использования земельных участков и объектов капитального строительства, установленными градостроительным регламентом.

3. В случае если использование указанных в подпункте 1 настоящего пункта земельных участков и объектов капитального строительства продолжается и опасно для жизни или здоровья человека, для окружающей среды, объектов культурного наследия, в соответствии с федеральными законами может быть наложен запрет на использование таких земельных участков и объектов.

## **6. Открытость и доступность информации о землепользовании и застройке**

1. Настоящие Правила являются открытыми и общедоступными.
2. Настоящие Правила подлежат опубликованию в порядке, установленном для официального опубликования нормативных правовых актов Воронежской области, и размещению в федеральной государственной информационной системе территориального планирования и в государственной информационной системе обеспечения градостроительной деятельности.

## **Раздел 2. Положения о регулировании землепользования и застройки**

### **7. Перераспределение полномочий между органами местного самоуправления Держинского сельского поселения Каширского муниципального района Воронежской области и департаментом архитектуры и градостроительства Воронежской области**

1. На основании Закона Воронежской области от 20.12.2018 № 173-ОЗ «О перераспределении полномочий по утверждению правил землепользования и застройки между органами местного самоуправления поселений Воронежской области, городского округа город Нововоронеж, Борисоглебского городского округа и исполнительными органами государственной власти Воронежской области» (далее – Закон Воронежской области) и в соответствии со статьей 8.2 ГрК РФ, пунктом 6.1 статьи 26.3 Федерального закона от 06.10.1999 № 184-ФЗ «Об общих принципах организации законодательных (представительных) и исполнительных органов государственной власти субъектов Российской Федерации», частью 1.2 статьи 17 Федерального закона от 06.10.2003 № 131-ФЗ «Об общих принципах организации местного самоуправления в Российской Федерации» полномочия по утверждению Правил перераспределены между органами местного самоуправления Держинского сельского поселения Каширского муниципального района Воронежской области и департаментом архитектуры

и градостроительства Воронежской области (далее – Уполномоченный орган) на срок, установленный Законом Воронежской области.

2. После истечения срока, указанного в Законе Воронежской области, полномочия Уполномоченного органа, предусмотренные настоящими Правилами, осуществляются органами местного самоуправления Дзержинского сельского поселения Каширского муниципального района Воронежской области в соответствии с требованиями ГрК РФ.

## **8. Полномочия Уполномоченного органа по вопросам землепользования и застройки**

1. Полномочия Уполномоченного органа по вопросам землепользования и застройки включают:

1) принятие решений о подготовке проекта Правил, о подготовке проекта о внесении изменений в Правила;

2) утверждение Правил, утверждение внесения изменений в Правила;

3) принятие решений о предоставлении разрешений на условно разрешенный вид использования объектов капитального строительства или земельного участка;

4) принятие решений о предоставлении разрешения на отклонение от предельных параметров разрешенного строительства, реконструкции объектов капитального строительства;

5) иные полномочия в соответствии с действующим законодательством.

## **9. Комиссия по подготовке проектов Правил**

1. Комиссия по подготовке проектов правил землепользования и застройки поселений Воронежской области, городского округа город Нововоронеж, Борисоглебского городского округа (далее – Комиссия) является специально созданным постоянно действующим коллегиальным органом при Уполномоченном органе в целях реализации полномочий,

указанных в пункте 8 настоящих Правил, перераспределенных в соответствии с Законом Воронежской области и обеспечения выполнения задач градостроительного зонирования.

2. Комиссия создается и прекращает свою деятельность приказом Уполномоченного органа.

3. Состав и порядок деятельности Комиссии утверждается приказом Уполномоченного органа.

### **Раздел 3. Положения об изменении видов разрешенного использования земельных участков и объектов капитального строительства физическими и юридическими лицами**

#### **10. Изменение видов разрешенного использования земельных участков и объектов капитального строительства**

1. Для каждой из установленных настоящими Правилами территориальных зон могут устанавливаться основные, условно разрешенные и вспомогательные виды разрешенного использования земельных участков и объектов капитального строительства.

2. Изменение одного вида разрешенного использования земельных участков и объектов капитального строительства на другой вид такого использования осуществляется в соответствии с градостроительным регламентом при условии соблюдения требований технических регламентов.

3. Основные и вспомогательные виды разрешенного использования земельных участков и объектов капитального строительства правообладателями земельных участков и объектов капитального строительства, за исключением органов государственной власти, органов местного самоуправления, государственных и муниципальных учреждений, государственных и муниципальных унитарных предприятий, выбираются самостоятельно без дополнительных разрешений и согласования.

4. Решения об изменении одного вида разрешенного использования земельных участков и объектов капитального строительства, расположенных

на землях, на которые действие градостроительных регламентов не распространяется или для которых градостроительные регламенты не устанавливаются, на другой вид такого использования принимаются в соответствии с федеральными законами.

### **11. Предоставление разрешения на условно разрешенный вид использования земельного участка или объекта капитального строительства**

1. Физическое или юридическое лицо, заинтересованное в предоставлении разрешения на условно разрешенный вид использования земельного участка или объекта капитального строительства (далее - разрешение на условно разрешенный вид использования), направляет заявление о предоставлении разрешения на условно разрешенный вид использования в Комиссию. Заявление о предоставлении разрешения на условно разрешенный вид использования может быть направлено в форме электронного документа, подписанного электронной подписью в соответствии с требованиями Федерального закона от 06.04.2011 № 63-ФЗ «Об электронной подписи».

2. Порядок предоставления разрешения на условно разрешенный вид использования земельного участка или объекта капитального строительства определен статьей 39 ГрК РФ.

3. Проект решения о предоставлении разрешения на условно разрешенный вид использования подлежит рассмотрению на общественных обсуждениях или публичных слушаниях, проводимых в порядке, установленном статьей 5.1 ГрК РФ, с учетом положений статьи 39 ГрК РФ.

### **12. Предоставление разрешения на отклонение от предельных параметров разрешенного строительства, реконструкции объектов капитального строительства**

1. Правообладатели земельных участков, размеры которых меньше установленных градостроительным регламентом минимальных размеров земельных участков либо конфигурация, инженерно-геологические или иные

характеристики которых неблагоприятны для застройки, вправе обратиться за разрешениями на отклонение от предельных параметров разрешенного строительства, реконструкции объектов капитального строительства (далее также – разрешение на отклонение от предельных параметров).

2. Правообладатели земельных участков вправе обратиться за разрешениями на отклонение от предельных параметров разрешенного строительства, реконструкции объектов капитального строительства, если такое отклонение необходимо в целях однократного изменения одного или нескольких предельных параметров разрешенного строительства, реконструкции объектов капитального строительства, установленных градостроительным регламентом для конкретной территориальной зоны, не более чем на десять процентов.

3. Порядок предоставления разрешения на отклонение от предельных параметров определен статьей 40 ГрК РФ.

4. Проект решения о предоставлении разрешения на отклонение от предельных параметров подлежит рассмотрению на общественных обсуждениях или публичных слушаниях, проводимых в порядке, установленном статьей 5.1 ГрК РФ, с учетом положений статьи 39 ГрК РФ, за исключением случая, указанного в части 1.1 статьи 40 ГрК РФ.

#### **Раздел 4. Положения о подготовке документации по планировке территории органами местного самоуправления**

### **13. Общие положения о подготовке документации по планировке территории**

1. Подготовка документации по планировке территории осуществляется в целях обеспечения устойчивого развития территорий, в том числе выделения элементов планировочной структуры, установления границ земельных участков, установления границ зон планируемого размещения объектов капитального строительства.

2. Подготовка документации по планировке территории осуществляется в соответствии с главой 5 ГрК РФ.

3. Состав и содержание документации по планировке территории определяется ГрК РФ.

## **Раздел 5. Положения о проведении общественных обсуждений или публичных слушаний по вопросам землепользования и застройки**

### **14. Общие положения о порядке проведения общественных обсуждений или публичных слушаний в сфере градостроительной деятельности**

1. В целях соблюдения права человека на благоприятные условия жизнедеятельности, прав и законных интересов правообладателей земельных участков и объектов капитального строительства по проектам правил землепользования и застройки, проектам планировки территории, проектам межевания территории, проектам, предусматривающим внесение изменений в один из указанных утвержденных документов, проектам решений о предоставлении разрешения на условно разрешенный вид использования земельного участка или объекта капитального строительства, проектам решений о предоставлении разрешения на отклонение от предельных параметров разрешенного строительства, реконструкции объектов капитального строительства в соответствии с уставом муниципального образования и (или) нормативным правовым актом представительного органа муниципального образования и с учетом положений ГрК РФ проводятся общественные обсуждения или публичные слушания, за исключением случаев, предусмотренных ГрК РФ и другими федеральными законами.

2. Порядок проведения общественных обсуждений или публичных слушаний определяется ГрК РФ, Уставом Держинского сельского поселения Каширского муниципального района Воронежской области и (или) нормативным правовым актом представительного органа муниципального образования.

## **Раздел 6. Положения о внесении изменений в Правила**

### **15. Основания и порядок внесения изменений в Правила**

1. Основания для рассмотрения вопроса о внесении изменений в настоящие Правила предусмотрены статьей 33 ГрК РФ.
2. Внесение изменений в Правила осуществляется в порядке, предусмотренном статьями 31 и 32 ГрК РФ, с учетом особенностей, установленных статьей 33 ГрК РФ.

## **Раздел 7. Положения о регулировании иных вопросов землепользования и застройки**

### **16. Общие принципы регулирования иных вопросов землепользования и застройки на территории Держинского сельского поселения Каширского муниципального района Воронежской области**

Иные вопросы землепользования и застройки на территории Держинского сельского поселения Каширского муниципального района Воронежской области регулируются законодательством Российской Федерации, Воронежской области, муниципальными правовыми актами Держинского сельского поселения Каширского муниципального района Воронежской области.

## **ЧАСТЬ II. КАРТА ГРАДОСТРОИТЕЛЬНОГО ЗОНИРОВАНИЯ**

### **17. Карты градостроительного зонирования**

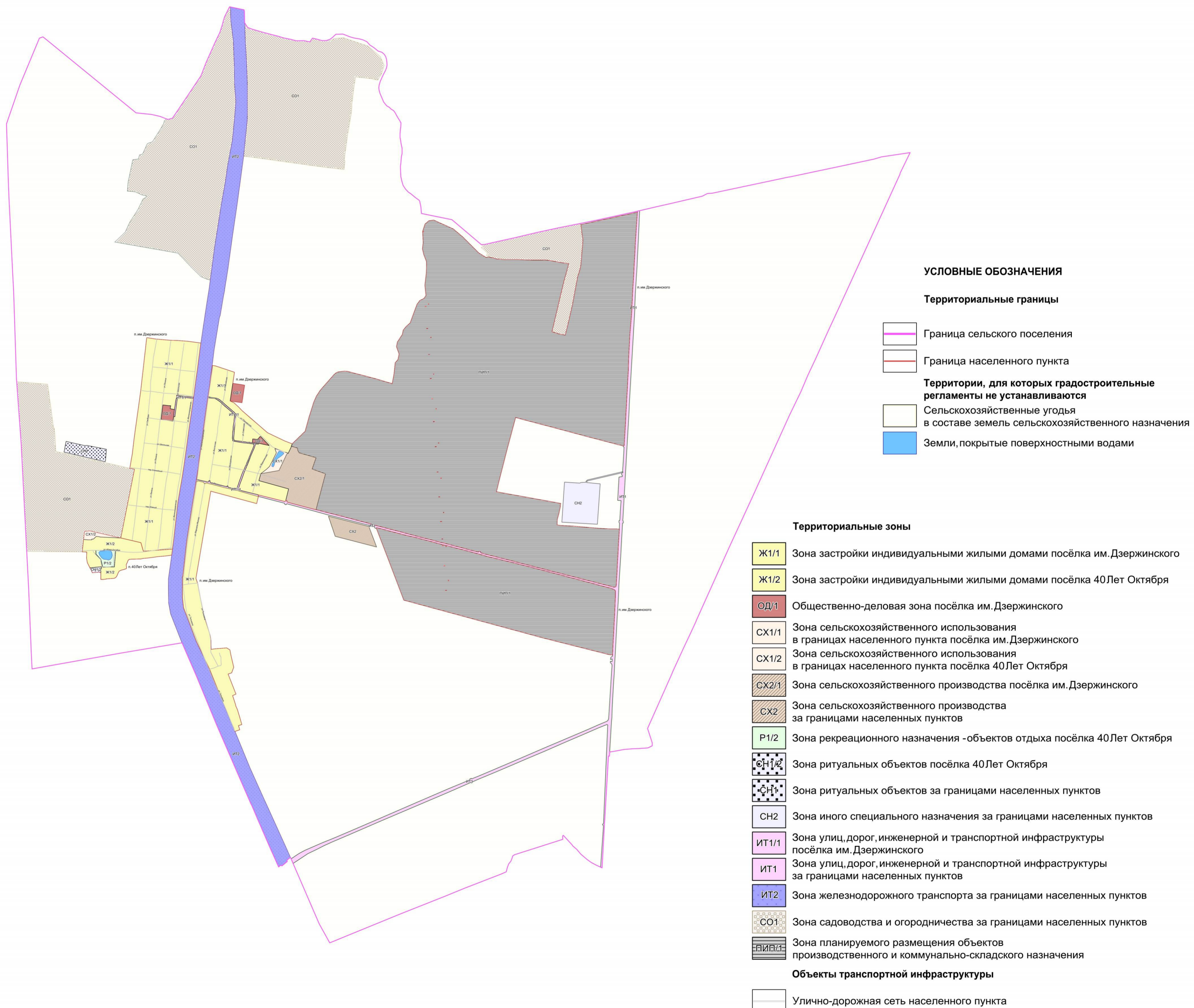
1. Карта градостроительного зонирования территории Дзержинского сельского поселения Каширского муниципального района Воронежской области.



# ПРАВИЛА ЗЕМЛЕПОЛЬЗОВАНИЯ И ЗАСТРОЙКИ

Карта градостроительного зонирования территории

Дзержинского сельского поселения Каширского муниципального района Воронежской области



МАСШТАБ 1:25000



2. Карта градостроительного зонирования с отображением зон с особыми условиями использования территории Дзержинского сельского поселения Каширского муниципального района Воронежской области.



# ПРАВИЛА ЗЕМЛЕПОЛЬЗОВАНИЯ И ЗАСТРОЙКИ

## Карта градостроительного зонирования с отображением зон с особыми условиями использования территории Дзержинского сельского поселения Каширского муниципального района Воронежской области



### УСЛОВНЫЕ ОБОЗНАЧЕНИЯ

#### Территориальные границы

- Граница сельского поселения
- Граница населенного пункта

#### Территории, для которых градостроительные регламенты не устанавливаются

- Сельскохозяйственные угодья в составе земель сельскохозяйственного назначения
- Земли, покрытые поверхностными водами

#### Виды территориальных зон

- Зона застройки индивидуальными жилыми домами
- Общественно-деловая зона
- Зона сельскохозяйственного использования в границах населенных пунктов
- Зона сельскохозяйственного производства
- Зона рекреационного назначения - объектов отдыха
- Зона ритуальных объектов
- Зона иного специального назначения
- Зона улиц, дорог, инженерной и транспортной инфраструктуры
- Зона железнодорожного транспорта
- Зона садоводства и огородничества
- Зона планируемого размещения объектов производственного и коммунально-складского назначения

#### Зоны с особыми условиями использования территории

- Водоохранная зона
- Прибрежная защитная полоса
- Зоны санитарной охраны источников питьевого и хозяйственно-бытового водоснабжения
- первый пояс
- третий пояс

- Санитарно-защитная зона
- Охранная зона объектов электроэнергетики
- Охранная зона трубопроводов
- Охранная зона линий и сооружений связи
- Зона минимальных расстояний до магистральных или промышленных трубопроводов
- Зона наблюдения

МАСШТАБ 1:25000



## 18. Перечень территориальных зон, установленных на карте градостроительного зонирования

1. Порядок установления территориальных зон определен статьей 34 ГрК РФ. На карте градостроительного зонирования установлены следующие виды территориальных зон:

Наименование территориальной зоны	Кодовое обозначение территориальной зоны
<b>Жилые зоны</b>	
Зона застройки индивидуальными жилыми домами	<b>Ж1</b>
<b>Общественно-деловые зоны</b>	
Общественно-деловая зона	<b>ОД</b>
<b>Производственные и коммунально-складские зоны</b>	
Зона планируемого размещения объектов производственного и коммунально-складского назначения	<b>ПИП</b>
<b>Зоны инженерной и транспортной инфраструктуры</b>	
Зона улиц, дорог, инженерной и транспортной инфраструктуры	<b>ИТ1</b>
Зона железнодорожного транспорта	<b>ИТ2</b>
<b>Зоны сельскохозяйственного использования</b>	
Зона сельскохозяйственного использования в границах населенных пунктов	<b>СХ1</b>
Зона сельскохозяйственного производства	<b>СХ2</b>
<b>Зоны рекреационного назначения</b>	
Зона рекреационного назначения - объектов отдыха	<b>Р1</b>
<b>Зоны специального назначения</b>	
Зона ритуальных объектов	<b>СН1</b>
Зона иного специального назначения	<b>СН2</b>
<b>Зоны ведения садоводства для собственных нужд граждан</b>	
Зона садоводства и огородничества	<b>СО1</b>

2. Настоящими Правилами на территории Дзержинского сельского поселения Каширского муниципального района Воронежской области установлены следующие территориальные зоны:

Наименование территориальной зоны	Кодовое обозначение территориальной зоны
<b>Жилые зоны</b>	
Зона застройки индивидуальными жилыми домами посёлка им. Дзержинского	<b>Ж1/1</b>
Зона застройки индивидуальными жилыми домами посёлка 40 Лет Октября	<b>Ж1/2</b>
<b>Общественно-деловые зоны</b>	
Общественно-деловая зона посёлка им. Дзержинского	<b>ОД/1</b>
<b>Производственные и коммунально-складские зоны</b>	
Зона планируемого размещения объектов производственного и коммунально-складского назначения посёлка им. Дзержинского	<b>ПИП/1</b>
<b>Зоны инженерной и транспортной инфраструктуры</b>	
Зона улиц, дорог, инженерной и транспортной инфраструктуры посёлка им. Дзержинского	<b>ИТ1/1</b>

<b>Наименование территориальной зоны</b>	<b>Кодовое обозначение территориальной зоны</b>
Зона улиц, дорог, инженерной и транспортной инфраструктуры за границами населенных пунктов	<b>ИТ1</b>
Зона железнодорожного транспорта за границами населенных пунктов	<b>ИТ2</b>
<b>Зоны сельскохозяйственного использования</b>	
Зона сельскохозяйственного использования в границах населенного пункта посёлка им. Дзержинского	<b>СХ1/1</b>
Зона сельскохозяйственного использования в границах населенного пункта посёлка 40 Лет Октября	<b>СХ1/2</b>
Зона сельскохозяйственного производства посёлка им. Дзержинского	<b>СХ2/1</b>
Зона сельскохозяйственного производства за границами населенных пунктов	<b>СХ2</b>
<b>Зоны рекреационного назначения</b>	
Зона рекреационного назначения - объектов отдыха посёлка 40 Лет Октября	<b>Р1/2</b>
<b>Зоны специального назначения</b>	
Зона ритуальных объектов посёлка 40 Лет Октября	<b>СН1/2</b>
Зона ритуальных объектов за границами населенных пунктов	<b>СН1</b>
Зона иного специального назначения за границами населенных пунктов	<b>СН2</b>
<b>Зоны ведения садоводства для собственных нужд граждан</b>	
Зона садоводства и огородничества за границами населенных пунктов	<b>СО1</b>

3. Сведения о границах территориальных зон, содержащие графическое описание местоположения границ территориальных зон, перечень координат характерных точек границ территориальных зон посёлка им. Дзержинского, являются приложением № 1 к настоящим Правилам.

4. Сведения о границах территориальных зон, содержащие графическое описание местоположения границ территориальных зон, перечень координат характерных точек границ территориальных зон посёлка 40 Лет Октября, являются приложением № 2 к настоящим Правилам.

5. Сведения о границах территориальных зон, содержащие графическое описание местоположения границ территориальных зон, перечень координат характерных точек границ территориальных зон, расположенных за границами населенных пунктов на территории Дзержинского сельского поселения, являются приложением № 3 к настоящим Правилам.

### **ЧАСТЬ III. ГРАДОСТРОИТЕЛЬНЫЕ РЕГЛАМЕНТЫ**

#### **19. Общие положения о градостроительном регламенте**

1. Градостроительным регламентом определяется правовой режим земельных участков, равно как всего, что находится над и под поверхностью земельных участков и используется в процессе их застройки и последующей эксплуатации объектов капитального строительства.

2. Действие градостроительного регламента распространяется в равной мере на все земельные участки и объекты капитального строительства, расположенные в пределах границ территориальной зоны, обозначенной на карте градостроительного зонирования.

3. Земли и земельные участки, на которые действие градостроительных регламентов не распространяется или для которых градостроительные регламенты не устанавливаются, определены статьей 36 ГрК РФ.

#### **20. Виды разрешенного использования**

1. Разрешенное использование земельных участков и объектов капитального строительства может быть следующих видов:

- основные виды разрешенного использования;
- условно разрешенные виды использования;
- вспомогательные виды разрешенного использования, допустимые только в качестве дополнительных по отношению к основным видам разрешенного использования и условно разрешенным видам использования и осуществляемые совместно с ними.

2. Виды разрешенного использования (далее – ВРИ) земельных участков в настоящих Правилах определяются в соответствии с приказом Федеральной службы государственной регистрации, кадастра и картографии от 10.11.2020 № П/0412 «Об утверждении классификатора видов разрешенного использования земельных участков».

## 21. Градостроительные регламенты территориальных зон

### 1. Градостроительные регламенты территориальных зон Ж1/1, Ж1/2

№ п/п	Код ВРИ	Наименование ВРИ	Пределы (или) максимальные и минимальные размеры земельных участков, в том числе их площадь, м <sup>2</sup>		Максимальный процент застройки в границах земельного участка	Пределное количество этажей или предельная высота зданий, строений, сооружений	Минимальные отступы от границ земельных участков в целях определения мест допустимого размещения зданий, строений, сооружений, за пределами которых запрещено строительство зданий, строений, сооружений
			min	max			
<b>ОСНОВНЫЕ ВИДЫ РАЗРЕШЕННОГО ИСПОЛЬЗОВАНИЯ ЗЕМЕЛЬНЫХ УЧАСТКОВ И ОБЪЕКТОВ КАПИТАЛЬНОГО СТРОИТЕЛЬСТВА</b>							
1	2.1	Для индивидуального жилищного строительства	400	5000	50%	3 этажа	3 метра
2	2.3	Блокированная жилая застройка	80	3000	50%	3 этажа	3 метра; 0 метров – при примыкании к соседним зданиям
3	2.2	Для ведения личного подсобного хозяйства (приусадебный земельный участок)	300	5000	30%	3 этажа	3 метра
4	3.1.1	Предоставление коммунальных услуг	не подлежит установлению	5000		не подлежат установлению	
5	3.1.2	Административные здания организаций, обеспечивающих предоставление коммунальных услуг	не подлежат установлению		60%	3 этажа	3 метра
6	3.2.2	Оказание социальной помощи населению	не подлежат установлению		60%	3 этажа	3 метра
7	3.2.3	Оказание услуг связи	не подлежат установлению		60%	3 этажа	3 метра
8	3.4.1	Амбулаторно-поликлиническое обслуживание	не подлежат установлению			3 этажа	3 метра
9	3.5.1	Дошкольное, начальное и среднее общее образование	не подлежат установлению			4 этажа	3 метра
10	3.6.2.	Парки культуры и отдыха	не подлежат установлению				
11	5.1.3	Площадки для занятий спортом	не подлежат установлению				
12	11.0	Водные объекты	не подлежат установлению				

№ п/п	Код ВРИ	Наименование ВРИ	Предельные (минимальные и (или) максимальные) размеры земельных участков, в том числе их площадь, м <sup>2</sup>		Максимальный процент застройки в границах земельного участка	Предельное количество этажей или предельная высота зданий, строений, сооружений	Минимальные отступы от границ земельных участков в целях определения мест допустимого размещения зданий, строений, сооружений, за пределами которых запрещено строительство зданий, строений, сооружений
			min	max			
13	11.1	Общее пользование водными объектами	не подлежат установлению				
14	12.0.1	Улично-дорожная сеть	не подлежат установлению				
15	12.0.2	Благоустройство территории	не подлежат установлению				
<b>УСЛОВНО РАЗРЕШЕННЫЕ ВИДЫ ИСПОЛЬЗОВАНИЯ ЗЕМЕЛЬНЫХ УЧАСТКОВ И ОБЪЕКТОВ КАПИТАЛЬНОГО СТРОИТЕЛЬСТВА</b>							
16	2.1.1	Малоэтажная многоквартирная жилая застройка	600	не подлежит установлению	45%	4 этажа	6 метров
17	2.7.1	Хранение автотранспорта	не подлежат установлению				
18	3.3	Бытовое обслуживание	200	5000	60%	3 этажа	3 метра
19	3.6.1	Объекты культурно-досуговой деятельности	200	5000	60%	3 этажа	3 метра
20	3.7.1	Осуществление религиозных обрядов	не подлежат установлению				3 метра
21	3.8.1	Государственное управление	не подлежат установлению		60%	4 этажа	3 метра
22	3.10.1	Амбулаторное ветеринарное обслуживание	200	5000	60%	3 этажа	3 метра
23	4.1	Деловое управление	не подлежат установлению		60%	4 этажа	3 метра
24	4.4	Магазины	200	5000	60%	3 этажа	3 метра
25	4.5	Банковская и страховая деятельность	не подлежат установлению		60%	3 этажа	3 метра
26	4.6	Общественное питание	200	5000	50%	3 этажа	3 метра
27	4.9	Служебные гаражи	не подлежит установлению	5000	60%	не подлежит установлению	3 метра
28	5.1.2	Обеспечение занятий спортом в помещениях	не подлежат установлению		45%	не подлежит установлению	3 метра
29	6.4	Пищевая промышленность	не подлежит установлению	5000	не подлежит установлению	15 метров	3 метра
30	8.3	Обеспечение внутреннего	не подлежат установлению				3 метра

№ п/п	Код ВРИ	Наименование ВРИ	Предельные (минимальные и (или) максимальные) размеры земельных участков, в том числе их площадь, м <sup>2</sup>		Максимальный процент застройки в границах земельного участка	Предельное количество этажей или предельная высота зданий, строений, сооружений	Минимальные отступы от границ земельных участков в целях определения мест допустимого размещения зданий, строений, сооружений, за пределами которых запрещено строительство зданий, строений, сооружений
			min	max			
			правопорядка				

Ограничения использования земельных участков и объектов капитального строительства, устанавливаемые в соответствии с законодательством Российской Федерации, определяются пунктом 22 настоящих Правил.

## 2. Градостроительный регламент территориальной зоны ОД/1

№ п/п	Код ВРИ	Наименование ВРИ	Предельные (минимальные и (или) максимальные) размеры земельных участков, в том числе их площадь, м <sup>2</sup>		Максимальный процент застройки в границах земельного участка	Предельное количество этажей или предельная высота зданий, строений, сооружений	Минимальные отступы от границ земельных участков в целях определения мест допустимого размещения зданий, строений, сооружений, за пределами которых запрещено строительство зданий, строений, сооружений
			min	max			
<b>ОСНОВНЫЕ ВИДЫ РАЗРЕШЕННОГО ИСПОЛЬЗОВАНИЯ ЗЕМЕЛЬНЫХ УЧАСТКОВ И ОБЪЕКТОВ КАПИТАЛЬНОГО СТРОИТЕЛЬСТВА</b>							
1	3.1.1	Предоставление коммунальных услуг	не подлежит установлению	5000	не подлежат установлению		
2	3.1.2	Административные здания организаций, обеспечивающих предоставление коммунальных услуг	не подлежат установлению		60%	не подлежит установлению	3 метра
3	3.2.2	Оказание социальной помощи населению	не подлежат установлению		60%	не подлежит установлению	6 метров

№ п/п	Код ВРИ	Наименование ВРИ	Предельные (минимальные и (или) максимальные) размеры земельных участков, в том числе их площадь, м <sup>2</sup>		Максимальный процент застройки в границах земельного участка	Предельное количество этажей или предельная высота зданий, строений, сооружений	Минимальные отступы от границ земельных участков в целях определения мест допустимого размещения зданий, строений, сооружений, за пределами которых запрещено строительство зданий, строений, сооружений
			min	max			
4	3.2.3	Оказание услуг связи	не подлежат установлению		60%	не подлежит установлению	6 метров
5	3.3	Бытовое обслуживание	200	не подлежит установлению	60%	не подлежит установлению	6 метров
6	3.4.1	Амбулаторно-поликлиническое обслуживание	не подлежат установлению			не подлежит установлению	6 метров
7	3.5.1	Дошкольное, начальное и среднее общее образование	не подлежат установлению			4 этажа	6 метров
8	3.6.1	Объекты культурно-досуговой деятельности	не подлежат установлению		60%	не подлежит установлению	6 метров
9	3.6.2.	Парки культуры и отдыха	не подлежат установлению				
10	3.7.1	Осуществление религиозных обрядов	не подлежат установлению				6 метров
11	3.8.1	Государственное управление	не подлежат установлению		60%	не подлежит установлению	6 метров
12	3.10.1	Амбулаторное ветеринарное обслуживание	не подлежат установлению		60%	3 этажа	3 метра
13	4.1	Деловое управление	не подлежат установлению		50%	не подлежит установлению	6 метров
14	4.3	Рынки	не подлежат установлению		45%	не подлежит установлению	6 метров
15	4.4	Магазины	200	не подлежит установлению	60%	не подлежит установлению	3 метра
16	4.5	Банковская и страховая деятельность	не подлежат установлению		60%	не подлежит установлению	6 метров
17	4.6	Общественное питание	400	не подлежит установлению	50%	не подлежит установлению	6 метров
18	5.1.2	Обеспечение занятий спортом в помещениях	не подлежат установлению		45%	не подлежит установлению	6 метров

№ п/п	Код ВРИ	Наименование ВРИ	Предельные (минимальные и (или) максимальные) размеры земельных участков, в том числе их площадь, м <sup>2</sup>		Максимальный процент застройки в границах земельного участка	Предельное количество этажей или предельная высота зданий, строений, сооружений	Минимальные отступы от границ земельных участков в целях определения мест допустимого размещения зданий, строений, сооружений, за пределами которых запрещено строительство зданий, строений, сооружений
			min	max			
19	5.1.3	Площадки для занятий спортом	не подлежат установлению				
20	8.3	Обеспечение внутреннего правопорядка	не подлежат установлению				3 метра
21	9.3	Историко-культурная деятельность	не подлежат установлению				
22	12.0.1	Улично-дорожная сеть	не подлежат установлению				
23	12.0.2	Благоустройство территории	не подлежат установлению				
<b>УСЛОВНО РАЗРЕШЕННЫЕ ВИДЫ ИСПОЛЬЗОВАНИЯ ЗЕМЕЛЬНЫХ УЧАСТКОВ И ОБЪЕКТОВ КАПИТАЛЬНОГО СТРОИТЕЛЬСТВА</b>							
24	4.9	Служебные гаражи	не подлежат установлению				3 метра

Ограничения использования земельных участков и объектов капитального строительства, устанавливаемые в соответствии с законодательством Российской Федерации, определяются пунктом 22 настоящих Правил.

### 3. Градостроительный регламент территориальной зоны ПИП/1\*

№ п/п	Код ВРИ	Наименование ВРИ	Предельные (минимальные и (или) максимальные) размеры земельных участков, в том числе их площадь, м <sup>2</sup>		Максимальный процент застройки в границах земельного участка	Предельное количество этажей или предельная высота зданий, строений, сооружений	Минимальные отступы от границ земельных участков в целях определения мест допустимого размещения зданий, строений, сооружений, за пределами которых запрещено строительство зданий, строений, сооружений
			min	max			
<b>ОСНОВНЫЕ ВИДЫ РАЗРЕШЕННОГО ИСПОЛЬЗОВАНИЯ ЗЕМЕЛЬНЫХ УЧАСТКОВ И ОБЪЕКТОВ КАПИТАЛЬНОГО СТРОИТЕЛЬСТВА</b>							
1	1.2	Выращивание зерновых и иных сельскохозяйственных культур	не подлежат установлению				
2	1.3	Овощеводство	не подлежат установлению				
3	1.4	Выращивание тонизирующих, лекарственных, цветочных культур	не подлежат установлению				
4	1.5	Садоводство	не подлежат установлению				
5	1.12	Пчеловодство	не подлежат установлению				
6	1.16	Ведение личного подсобного хозяйства на полевых участках	не подлежат установлению				
7	1.19	Сенокошение	не подлежат установлению				
8	1.20	Выпас сельскохозяйственных животных	не подлежат установлению				
9	3.1.1	Предоставление коммунальных услуг	не подлежат установлению				
10	12.0.1	Лично-дорожная сеть	не подлежат установлению				
11	12.0.2	Благоустройство территории	не подлежат установлению				
<b>УСЛОВНО РАЗРЕШЕННЫЕ ВИДЫ ИСПОЛЬЗОВАНИЯ ЗЕМЕЛЬНЫХ УЧАСТКОВ И ОБЪЕКТОВ КАПИТАЛЬНОГО СТРОИТЕЛЬСТВА</b>							
12	6.12	Научно-производственная деятельность	не подлежат установлению				6 метров

Ограничения использования земельных участков и объектов капитального строительства, устанавливаемые в соответствии с законодательством Российской Федерации, определяются пунктом 22 настоящих Правил.

\* Обязательная разработка документации по планировке территории, в целях обеспечения устойчивого развития территории, в том числе выделения элементов планировочной структуры, установления границ земельных участков, установления зон планируемого размещения объектов капитального строительства.

#### 4. Градостроительные регламенты территориальных зон ИТ1/1, ИТ1

№ п/п	Код ВРИ	Наименование ВРИ	Предельные (минимальные и (или) максимальные) размеры земельных участков, в том числе их площадь, м <sup>2</sup>		Максимальный процент застройки в границах земельного участка	Предельное количество этажей или предельная высота зданий, строений, сооружений	Минимальные отступы от границ земельных участков в целях определения мест допустимого размещения зданий, строений, сооружений, за пределами которых запрещено строительство зданий, строений, сооружений	
			min	max				
<b>ОСНОВНЫЕ ВИДЫ РАЗРЕШЕННОГО ИСПОЛЬЗОВАНИЯ ЗЕМЕЛЬНЫХ УЧАСТКОВ И ОБЪЕКТОВ КАПИТАЛЬНОГО СТРОИТЕЛЬСТВА</b>								
1	7.2.1	Размещение автомобильных дорог	не подлежат установлению					
2	3.1.1	Предоставление коммунальных услуг	не подлежат установлению					
3	12.0.1	Улично-дорожная сеть	не подлежат установлению					
4	12.0.2	Благоустройство территории	не подлежат установлению					
<b>УСЛОВНО РАЗРЕШЕННЫЕ ВИДЫ ИСПОЛЬЗОВАНИЯ ЗЕМЕЛЬНЫХ УЧАСТКОВ И ОБЪЕКТОВ КАПИТАЛЬНОГО СТРОИТЕЛЬСТВА</b>								
5	4.9.1	Объекты дорожного сервиса	не подлежат установлению					3 метра

Ограничения использования земельных участков и объектов капитального строительства, устанавливаемые в соответствии с законодательством Российской Федерации, определяются пунктом 22 настоящих Правил.

## 5. Градостроительный регламент территориальной зоны ИТ2

№ п/п	Код ВРИ	Наименование ВРИ	Предельные (минимальные и (или) максимальные) размеры земельных участков, в том числе их площадь, м <sup>2</sup>		Максимальный процент застройки в границах земельного участка	Предельное количество этажей или предельная высота зданий, строений, сооружений	Минимальные отступы от границ земельных участков в целях определения мест допустимого размещения зданий, строений, сооружений, за пределами которых запрещено строительство зданий, строений, сооружений
			min	max			
<b>ОСНОВНЫЕ ВИДЫ РАЗРЕШЕННОГО ИСПОЛЬЗОВАНИЯ ЗЕМЕЛЬНЫХ УЧАСТКОВ И ОБЪЕКТОВ КАПИТАЛЬНОГО СТРОИТЕЛЬСТВА</b>							
1	7.1	Железнодорожный транспорт	не подлежат установлению				3 метра
2	3.1.1	Предоставление коммунальных услуг	не подлежат установлению				
<b>УСЛОВНО РАЗРЕШЕННЫЕ ВИДЫ ИСПОЛЬЗОВАНИЯ ЗЕМЕЛЬНЫХ УЧАСТКОВ И ОБЪЕКТОВ КАПИТАЛЬНОГО СТРОИТЕЛЬСТВА</b>							
3	2.1	Для индивидуального жилищного строительства	300	1000	50%	3 этажа	3 метра

Ограничения использования земельных участков и объектов капитального строительства, устанавливаемые в соответствии с законодательством Российской Федерации, определяются пунктом 22 настоящих Правил.

## 6. Градостроительные регламенты территориальных зон СХ1/1, СХ1/2

№ п/п	Код ВРИ	Наименование ВРИ	Предельные (минимальные и (или) максимальные) размеры земельных участков, в том числе их площадь, м <sup>2</sup>		Максимальный процент застройки в границах земельного участка	Предельное количество этажей или предельная высота зданий, строений, сооружений	Минимальные отступы от границ земельных участков в целях определения мест допустимого размещения зданий, строений, сооружений, за пределами которых запрещено строительство зданий, строений, сооружений
			min	max			
<b>ОСНОВНЫЕ ВИДЫ РАЗРЕШЕННОГО ИСПОЛЬЗОВАНИЯ ЗЕМЕЛЬНЫХ УЧАСТКОВ И ОБЪЕКТОВ КАПИТАЛЬНОГО СТРОИТЕЛЬСТВА</b>							
13	1.2	Выращивание зерновых и иных сельскохозяйственных культур	не подлежат установлению				
14	1.3	Овощеводство	не подлежат установлению				
15	1.5	Садоводство	не подлежат установлению				
16	1.12	Пчеловодство	не подлежат установлению				
17	1.16	Ведение личного подсобного хозяйства на полевых участках	не подлежат установлению				
18	1.19	Сенокосение	не подлежат установлению				
19	1.20	Выпас сельскохозяйственных животных	не подлежат установлению				
20	3.1.1	Предоставление коммунальных услуг	не подлежат установлению				
21	12.0	Земельные участки (территории) общего пользования	не подлежат установлению				
22	13.1	Ведение огородничества	100	4500	0%	не подлежат установлению	
<b>УСЛОВНО РАЗРЕШЕННЫЕ ВИДЫ ИСПОЛЬЗОВАНИЯ ЗЕМЕЛЬНЫХ УЧАСТКОВ И ОБЪЕКТОВ КАПИТАЛЬНОГО СТРОИТЕЛЬСТВА</b>							
23	1.15	Хранение и переработка сельскохозяйственной продукции	не подлежат установлению				3 метра
24	6.8	Связь	не подлежат установлению				3 метра

Ограничения использования земельных участков и объектов капитального строительства, устанавливаемые в соответствии с законодательством Российской Федерации, определяются пунктом 22 настоящих Правил.

## 7. Градостроительные регламенты территориальных зон СХ2/1, СХ2

№ п/п	Код ВРИ	Наименование ВРИ	Предельные (минимальные и (или) максимальные) размеры земельных участков, в том числе их площадь, м <sup>2</sup>		Максимальный процент застройки в границах земельного участка	Предельное количество этажей или предельная высота зданий, строений, сооружений	Минимальные отступы от границ земельных участков в целях определения мест допустимого размещения зданий, строений, сооружений, за пределами которых запрещено строительство зданий, строений, сооружений
			min	max			
<b>ОСНОВНЫЕ ВИДЫ РАЗРЕШЕННОГО ИСПОЛЬЗОВАНИЯ ЗЕМЕЛЬНЫХ УЧАСТКОВ И ОБЪЕКТОВ КАПИТАЛЬНОГО СТРОИТЕЛЬСТВА</b>							
1	1.1	Растениеводство	не подлежат установлению				
2	1.12	Пчеловодство	не подлежат установлению				
3	1.15	Хранение и переработка сельскохозяйственной продукции	не подлежат установлению				3 метра
4	1.18	Обеспечение сельскохозяйственного производства	не подлежат установлению				3 метра
5	3.1.1	Предоставление коммунальных услуг	не подлежат установлению				
6	4.1	Деловое управление	не подлежат установлению		50%	не подлежит установлению	3 метра
7	4.4	Магазины	не подлежат установлению		50%	не подлежит установлению	3 метра
8	4.9.1.1	Заправка транспортных средств	не подлежат установлению			1 этаж	3 метра
9	4.9.1.3	Автомобильные мойки	не подлежат установлению			1 этаж	3 метра
10	4.9.1.4	Ремонт автомобилей	не подлежат установлению			1 этаж	3 метра
11	6.9	Склад	не подлежат установлению		60%	не подлежит установлению	3 метра
12	6.9.1	Складские площадки	не подлежат установлению				
13	12.0	Земельные участки (территории) общего пользования	не подлежат установлению				
<b>УСЛОВНО РАЗРЕШЕННЫЕ ВИДЫ ИСПОЛЬЗОВАНИЯ ЗЕМЕЛЬНЫХ УЧАСТКОВ И ОБЪЕКТОВ КАПИТАЛЬНОГО СТРОИТЕЛЬСТВА</b>							
14	1.8	Скотоводство	не подлежат установлению				3 метра

№ п/п	Код ВРИ	Наименование ВРИ	Предельные (минимальные и (или) максимальные) размеры земельных участков, в том числе их площадь, м <sup>2</sup>		Максимальный процент застройки в границах земельного участка	Предельное количество этажей или предельная высота зданий, строений, сооружений	Минимальные отступы от границ земельных участков в целях определения мест допустимого размещения зданий, строений, сооружений, за пределами которых запрещено строительство зданий, строений, сооружений
			min	max			
15	6.4	Пищевая промышленность	не подлежат установлению				3 метра
16	6.8	Связь	не подлежат установлению				3 метра

Ограничения использования земельных участков и объектов капитального строительства, устанавливаемые в соответствии с законодательством Российской Федерации, определяются пунктом 22 настоящих Правил.

## 8. Градостроительный регламент территориальной зоны Р1/2

№ п/п	Код ВРИ	Наименование ВРИ	Предельные (минимальные и (или) максимальные) размеры земельных участков, в том числе их площадь, м <sup>2</sup>		Максимальный процент застройки в границах земельного участка	Предельное количество этажей или предельная высота зданий, строений, сооружений	Минимальные отступы от границ земельных участков в целях определения мест допустимого размещения зданий, строений, сооружений, за пределами которых запрещено строительство зданий, строений, сооружений
			min	max			
<b>ОСНОВНЫЕ ВИДЫ РАЗРЕШЕННОГО ИСПОЛЬЗОВАНИЯ ЗЕМЕЛЬНЫХ УЧАСТКОВ И ОБЪЕКТОВ КАПИТАЛЬНОГО СТРОИТЕЛЬСТВА</b>							
1	3.6.2.	Парки культуры и отдыха	не подлежат установлению				
2	5.1.3	Площадки для занятий спортом	не подлежат установлению				
3	11.0	Водные объекты	не подлежат установлению				
4	11.1	Общее пользование водными объектами	не подлежат установлению				
5	12.0.2	Благоустройство территории	не подлежат установлению				

№ п/п	Код ВРИ	Наименование ВРИ	Предельные (минимальные и (или) максимальные) размеры земельных участков, в том числе их площадь, м <sup>2</sup>		Максимальный процент застройки в границах земельного участка	Предельное количество этажей или предельная высота зданий, строений, сооружений	Минимальные отступы от границ земельных участков в целях определения мест допустимого размещения зданий, строений, сооружений, за пределами которых запрещено строительство зданий, строений, сооружений
			min	max			
6	3.1.1	Предоставление коммунальных услуг	не подлежат установлению				
<b>УСЛОВНО РАЗРЕШЕННЫЕ ВИДЫ ИСПОЛЬЗОВАНИЯ ЗЕМЕЛЬНЫХ УЧАСТКОВ И ОБЪЕКТОВ КАПИТАЛЬНОГО СТРОИТЕЛЬСТВА</b>							
7	3.6.1	Объекты культурно-досуговой деятельности	200	3000	45%	не подлежит установлению	3 метра
8	4.6	Общественное питание	200	1000	50%	не подлежит установлению	3 метра

Ограничения использования земельных участков и объектов капитального строительства, устанавливаемые в соответствии с законодательством Российской Федерации, определяются пунктом 22 настоящих Правил.

## 9. Градостроительные регламенты территориальных зон СН1/2, СН1

№ п/п	Код ВРИ	Наименование ВРИ	Предельные (минимальные и (или) максимальные) размеры земельных участков, в том числе их площадь, м <sup>2</sup>		Максимальный процент застройки в границах земельного участка	Предельное количество этажей или предельная высота зданий, строений, сооружений	Минимальные отступы от границ земельных участков в целях определения мест допустимого размещения зданий, строений, сооружений, за пределами которых запрещено строительство зданий, строений, сооружений
			min	max			
<b>ОСНОВНЫЕ ВИДЫ РАЗРЕШЕННОГО ИСПОЛЬЗОВАНИЯ ЗЕМЕЛЬНЫХ УЧАСТКОВ И ОБЪЕКТОВ КАПИТАЛЬНОГО СТРОИТЕЛЬСТВА</b>							
1	12.1	Ритуальная деятельность	не подлежат установлению		не подлежат установлению		3 метра

№ п/п	Код ВРИ	Наименование ВРИ	Предельные (минимальные и (или) максимальные) размеры земельных участков, в том числе их площадь, м <sup>2</sup>		Максимальный процент застройки в границах земельного участка	Предельное количество этажей или предельная высота зданий, строений, сооружений	Минимальные отступы от границ земельных участков в целях определения мест допустимого размещения зданий, строений, сооружений, за пределами которых запрещено строительство зданий, строений, сооружений
			min	max			
2	12.0.2	Благоустройство территории	не подлежат установлению				
3	3.1.1	Предоставление коммунальных услуг	не подлежат установлению				
<b>УСЛОВНО РАЗРЕШЕННЫЕ ВИДЫ ИСПОЛЬЗОВАНИЯ ЗЕМЕЛЬНЫХ УЧАСТКОВ И ОБЪЕКТОВ КАПИТАЛЬНОГО СТРОИТЕЛЬСТВА</b>							
4	Не установлены						

Ограничения использования земельных участков и объектов капитального строительства, устанавливаемые в соответствии с законодательством Российской Федерации, определяются пунктом 22 настоящих Правил.

## 10. Градостроительный регламент территориальной зоны СН2

№ п/п	Код ВРИ	Наименование ВРИ	Предельные (минимальные и (или) максимальные) размеры земельных участков, в том числе их площадь, м <sup>2</sup>		Максимальный процент застройки в границах земельного участка	Предельное количество этажей или предельная высота зданий, строений, сооружений	Минимальные отступы от границ земельных участков в целях определения мест допустимого размещения зданий, строений, сооружений, за пределами которых запрещено строительство зданий, строений, сооружений
			min	max			
<b>ОСНОВНЫЕ ВИДЫ РАЗРЕШЕННОГО ИСПОЛЬЗОВАНИЯ ЗЕМЕЛЬНЫХ УЧАСТКОВ И ОБЪЕКТОВ КАПИТАЛЬНОГО СТРОИТЕЛЬСТВА</b>							
1	8.0	Обеспечение обороны и безопасности	не подлежат установлению				
2	8.1	Обеспечение вооруженных сил	не подлежат установлению				

№ п/п	Код ВРИ	Наименование ВРИ	Предельные (минимальные и (или) максимальные) размеры земельных участков, в том числе их площадь, м <sup>2</sup>		Максимальный процент застройки в границах земельного участка	Предельное количество этажей или предельная высота зданий, строений, сооружений	Минимальные отступы от границ земельных участков в целях определения мест допустимого размещения зданий, строений, сооружений, за пределами которых запрещено строительство зданий, строений, сооружений
			min	max			
<b>УСЛОВНО РАЗРЕШЕННЫЕ ВИДЫ ИСПОЛЬЗОВАНИЯ ЗЕМЕЛЬНЫХ УЧАСТКОВ И ОБЪЕКТОВ КАПИТАЛЬНОГО СТРОИТЕЛЬСТВА</b>							
3			Не устанавливаются				

Ограничения использования земельных участков и объектов капитального строительства, устанавливаемые в соответствии с законодательством Российской Федерации, определяются пунктом 22 настоящих Правил.

## 11. Градостроительный регламент территориальной зоны СО1

№ п/п	Код ВРИ	Наименование ВРИ	Предельные (минимальные и (или) максимальные) размеры земельных участков, в том числе их площадь, м <sup>2</sup>		Максимальный процент застройки в границах земельного участка	Предельное количество этажей или предельная высота зданий, строений, сооружений	Минимальные отступы от границ земельных участков в целях определения мест допустимого размещения зданий, строений, сооружений, за пределами которых запрещено строительство зданий, строений, сооружений	
			min	max				
<b>ОСНОВНЫЕ ВИДЫ РАЗРЕШЕННОГО ИСПОЛЬЗОВАНИЯ ЗЕМЕЛЬНЫХ УЧАСТКОВ И ОБЪЕКТОВ КАПИТАЛЬНОГО СТРОИТЕЛЬСТВА</b>								
1	13.0	Земельные участки общего назначения	100	2000	50%	13 метров	3 метра	
2	13.1	Ведение огородничества	100	4500	0%	не подлежат установлению		
3	13.2	Ведение садоводства	600	2000	30%	3 этажа /13 метров	3 метра	
4	3.1.1	Предоставление коммунальных услуг	не подлежат установлению					

№ п/п	Код ВРИ	Наименование ВРИ	Предельные (минимальные и (или) максимальные) размеры земельных участков, в том числе их площадь, м <sup>2</sup>		Максимальный процент застройки в границах земельного участка	Предельное количество этажей или предельная высота зданий, строений, сооружений	Минимальные отступы от границ земельных участков в целях определения мест допустимого размещения зданий, строений, сооружений, за пределами которых запрещено строительство зданий, строений, сооружений
			min	max			
5	4.4	Магазины	200	не подлежит установлению	50%	13 метров	3 метра
6	12.0	Земельные участки (территории) общего пользования	не подлежат установлению				
7	5.1.3	Площадки для занятий спортом	не подлежат установлению				
<b>УСЛОВНО РАЗРЕШЕННЫЕ ВИДЫ ИСПОЛЬЗОВАНИЯ ЗЕМЕЛЬНЫХ УЧАСТКОВ И ОБЪЕКТОВ КАПИТАЛЬНОГО СТРОИТЕЛЬСТВА</b>							
8	Не устанавливаются						

Ограничения использования земельных участков и объектов капитального строительства, устанавливаемые в соответствии с законодательством Российской Федерации, определяются пунктом 22 настоящих Правил.

**22. Ограничения использования земельных участков и объектов капитального строительства, устанавливаемые в соответствии с законодательством Российской Федерации**

1. На территории Держинского сельского поселения Каширского муниципального района Воронежской области располагаются следующие зоны с особыми условиями использования территории:

- 1) охранная зона объектов электроэнергетики (объектов электросетевого хозяйства и объектов по производству электрической энергии);
- 2) охранный зона трубопроводов (газопроводов, нефтепроводов и нефтепродуктопроводов, аммиакопроводов);

- 3) охранный зона линий и сооружений связи;
- 4) водоохранная зона;
- 5) прибрежная защитная полоса;

6) зоны санитарной охраны источников питьевого и хозяйственно-бытового водоснабжения, а также устанавливаемые в случаях, предусмотренных Водным кодексом Российской Федерации, в отношении подземных водных объектов зоны специальной охраны;

7) санитарно-защитная зона;

8) зона наблюдения;

9) зона минимальных расстояний до магистральных или промышленных трубопроводов (газопроводов, нефтепроводов и нефтепродуктопроводов, аммиакопроводов).

2. Ограничения для зон с особыми условиями использования территории установлены в соответствии с действующими нормативами.

№ п/п	Вид зоны	Ограничения в использовании земельных участков и объектов капитального строительства	Основания установления ограничений
1	Охранный зона объектов электроэнергетики (объектов электросетевого хозяйства и объектов по производству электрической энергии)	<p>1. В охранных зонах объектов электросетевого хозяйства, размещенных на земельных участках, запрещается осуществлять любые действия, которые могут нарушить безопасную работу объектов электросетевого хозяйства, в том числе привести к их повреждению или уничтожению, и (или) повлечь причинение вреда жизни, здоровью граждан и имуществу физических или юридических лиц, а также повлечь нанесение экологического ущерба и возникновение пожаров, в том числе:</p> <ul style="list-style-type: none"> <li>- набрасывать на провода и опоры воздушных линий электропередачи посторонние предметы, а также подниматься на опоры воздушных линий электропередачи;</li> <li>- размещать любые объекты и предметы (материалы) в пределах созданных в соответствии с требованиями нормативно-технических</li> </ul>	<p>Постановление Правительства Российской Федерации от 24.02.2009 № 160 «О порядке установления охранных зон объектов электросетевого хозяйства и особых условий использования земельных участков, расположенных в границах таких зон»  Постановление Правительства Российской Федерации от 18.11.2013 № 1033 «О порядке установления охранных зон объектов по производству электрической энергии и особых условий использования земельных участков, расположенных в границах таких зон»</p>

документов проходов и подъездов для доступа к объектам электросетевого хозяйства, а также проводить любые работы и возводить сооружения, которые могут препятствовать доступу к объектам электросетевого хозяйства, без создания необходимых для такого доступа проходов и подъездов;

- находиться в пределах огороженной территории и помещениях распределительных устройств и подстанций, открывать двери и люки распределительных устройств и подстанций, производить переключения и подключения в электрических сетях (указанное требование не распространяется на работников, занятых выполнением разрешённых в установленном порядке работ), разводить огонь в пределах охранных зон вводных и распределительных устройств, подстанций, воздушных линий электропередачи, а также в охранных зонах кабельных линий электропередачи;
- размещать свалки;
- производить работы ударными механизмами, сбрасывать тяжести массой свыше 5 тонн, производить сброс и слив едких и коррозионных веществ и горюче-смазочных материалов (в охранных зонах подземных кабельных линий электропередачи).

2. Для объектов электросетевого хозяйства напряжением свыше 1000 вольт, помимо действий, предусмотренных пунктом 1, запрещается:

- складировать или размещать хранилища любых, в том числе горюче-смазочных материалов;
- размещать детские и спортивные площадки, стадионы, рынки, торговые точки, полевые станы, загоны для скота, гаражи и стоянки всех видов машин и механизмов, проводить любые мероприятия, связанные с большим скоплением людей, не занятых выполнением разрешённых в установленном порядке работ (в охранных зонах воздушных линий электропередачи);
- использовать (запускать) любые летательные аппараты, в том числе воздушных змеев, спортивные модели летательных аппаратов (в охранных зонах воздушных линий электропередачи);
- бросать якоря с судов и осуществлять их проход с отданными якорями, цепями, лотами, волокушами и тралами (в охранных зонах подводных кабельных линий электропередачи);

	<p>- осуществлять проход судов с подъемами стрелами кранов и других механизмов (в охранных зонах воздушных линий электропередачи).</p> <p>3. Без письменного решения о согласовании сетевой организации запрещается:</p> <ul style="list-style-type: none"> <li>- строительство, капитальный ремонт, реконструкция или снос зданий и сооружений;</li> <li>- горные, взрывные, мелиоративные работы, в том числе связанные с временным загоплением земель;</li> <li>- посадка и вырубка деревьев и кустарников;</li> <li>- дноуглубительные, землечерпальные и погрузочно-разгрузочные работы, добыча рыбы, других водных животных и растений придонными орудиями лова, устройство водопоев, колка и заготовка льда (в охранных зонах подводных кабельных линий электропередачи);</li> <li>- проход судов, у которых расстояние по вертикали от верхнего крайнего габарита с грузом или без груза до нижней точки провеса проводов переходов воздушных линий электропередачи через водоёмы менее минимально допустимого расстояния, в том числе с учётом максимального уровня подъёма воды при паводке;</li> <li>- проезд машин и механизмов, имеющих общую высоту с грузом или без груза от поверхности дороги более 4,5 метра (в охранных зонах воздушных линий электропередачи);</li> <li>- земляные работы на глубине более 0,3 метра (на вспахиваемых землях на глубине более 0,45 метра), а также планировка грунта (в охранных зонах подземных кабельных линий электропередачи);</li> <li>- полив сельскохозяйственных культур в случае, если высота струи воды может составить свыше 3 метров (в охранных зонах воздушных линий электропередачи);</li> <li>- полевые сельскохозяйственные работы с применением сельскохозяйственных машин и оборудования высотой более 4 метров (в охранных зонах воздушных линий электропередачи) или полевые сельскохозяйственные работы, связанные с вспашкой земли (в охранных зонах кабельных линий электропередачи).</li> </ul> <p>4. Для объектов электросетевого хозяйства напряжением до 1000 вольт, помимо действий, предусмотренных пунктом 3, без</p>
--	--

	<p>письменного решения о согласовании сетевых организаций запрещается:</p> <ul style="list-style-type: none"> <li>- размещать детские и спортивные площадки, стадионы, рынки, торговые точки, полевые станы, загоны для скота, гаражи и стоянки всех видов машин и механизмов, садовые, огороженные земельные участки и иные объекты недвижимости, расположенные в границах территории ведения гражданами садоводства или огородничества для собственных нужд объектов жилищного строительства, в том числе индивидуального (в охранных зонах воздушных линий электропередачи);</li> <li>- складировать или размещать хранилища любых, в том числе горюче-смазочных материалов;</li> <li>- устраивать причалы для стоянки судов, барж и плавучих кранов, бросать якоря с судов и осуществлять их проход с отданными якорями, цепями, лотами, волокушами и тралами (в охранных зонах подводных кабельных линий электропередачи).</li> </ul> <p>5. В охранных зонах объектов по производству электрической энергии запрещается осуществлять действия, которые могут нарушить безопасную работу объектов, в том числе привести к их повреждению или уничтожению и (или) повлечь причинение вреда жизни, здоровью граждан и имуществу физических или юридических лиц, а также нанесение вреда окружающей среде и возникновение пожаров и чрезвычайных ситуаций, а именно:</p> <ul style="list-style-type: none"> <li>- убирать, перемещать, засыпать и повреждать предупреждающие знаки;</li> <li>- размещать кладбища, скотомогильники, захоронения отходов производства и потребления, радиоактивных, химических, взрывчатых, токсичных, отравляющих и ядовитых веществ;</li> <li>- производить сброс и слив едких и коррозионных веществ, в том числе растворов кислот, щелочей и солей, а также горюче-смазочных материалов;</li> <li>- разводить огонь и размещать какие-либо открытые или закрытые источники огня;</li> <li>- проводить работы, размещать объекты и предметы, возводить сооружения, которые могут препятствовать доступу к объектам, без создания необходимых для такого доступа проходов и подъездов;</li> <li>- производить работы ударными механизмами, сбрасывать тяжести</li> </ul>
--	--

		<p>массой свыше 5 тонн;</p> <ul style="list-style-type: none"> <li>- складировать любые материалы, в том числе взрывоопасные, пожароопасные и горюче-смазочные.</li> </ul> <p>6. Без письменного согласования владельцев объектов по производству электрической энергии запрещается:</p> <ul style="list-style-type: none"> <li>- размещать детские и спортивные площадки, стадионы, рынки, торговые точки, полевые станы, загоны для скота, гаражи и стоянки всех видов машин и механизмов;</li> <li>- проводить любые мероприятия, связанные с пребыванием людей, не занятых выполнением работ, разрешенных в установленном порядке;</li> <li>- осуществлять горные, взрывные, мелиоративные работы, в том числе связанные с временным затоплением земель.</li> </ul>	
2	<p>Охранная зона трубопроводов (газопроводов, нефтепроводов и аммиакопроводов)</p>	<p>1. В охранных зонах трубопроводов запрещается производить всякого рода действия, могущие нарушить нормальную эксплуатацию трубопроводов либо привести к их повреждению, в частности:</p> <ul style="list-style-type: none"> <li>- перемещать, засыпать и ломать опознавательные и сигнальные знаки, контролировать - измерительные пункты;</li> <li>- открывать люки, калитки и двери необслуживаемых усилительных пунктов кабельной связи, ограждений узлов линейной арматуры, станций катодной и дренажной защиты, линейных и смотровых колодцев и других линейных устройств, открывать и закрывать краны и задвижки, отключать или включать средства связи, энергооборудования и телемеханики трубопроводов;</li> <li>- устраивать всякого рода свалки, выливать растворы кислот, солей и щелочей;</li> <li>- разрушать берегоукрепительные сооружения, водопропускные устройства, земляные и иные сооружения (устройства), предохраняющие трубопроводы от разрушения, а прилегающую территорию и окружающую местность - от аварийного разлива транспортируемой продукции;</li> <li>- бросать якоря, проходить с огданными якорями, цепями, логами, волокушами и тралями, производить дноуглубительные и землечерпальные работы;</li> <li>- разводить огонь и размещать какие-либо открытые или закрытые источники огня.</li> </ul>	<p>Федеральный закон от 31.03.1999 № 69-ФЗ «О газоснабжении в Российской Федерации»</p> <p>«Правила охраны магистральных трубопроводов», утвержденные Минтопэнерго России 29.04.1992, постановлением Госгортехнадзора России от 22.04.1992 № 9</p> <p>Постановление Госгортехнадзора РФ от 23.11.1994 № 61 «О распространении «Правил охраны магистральных трубопроводов» на магистральные аммиакопроводы»</p> <p>Постановление Правительства Российской Федерации от 08.09.2017 № 1083 «Об утверждении Правил охраны магистральных газопроводов и о внесении изменений в Положение о представлении в федеральный орган исполнительной власти (его территориальные органы), уполномоченный Правительством Российской Федерации на осуществление государственного кадастрового учета, государственной</p>

	<p>2. В охранных зонах трубопроводов без письменного разрешения предприятий трубопроводного транспорта запрещается:</p> <ul style="list-style-type: none"> <li>- возводить любые постройки и сооружения; на расстоянии ближе 1000 м от оси аммиакопровода запрещается: строить коллективные сады с жилыми домами, устраивать массовые спортивные соревнования, соревнования с участием зрителей, купания, массовый отдых людей, любительское рыболовство, расположение временных полевых жилищ и станов любого назначения, загоны для скота;</li> <li>- высаживать деревья и кустарники всех видов, складировать корма, удобрения, материалы, сено и солому, располагать конюшни, содержать скот, выделять рыбопромысловые участки, производить добычу рыбы, а также водных животных и растений, устраивать водопои, производить колку и заготовку льда;</li> <li>- сооружать проезды и переезды через трассы трубопроводов, устраивать стоянки автомобильного транспорта, тракторов и механизмов, размещать сады и огороды;</li> <li>- производить мелиоративные земляные работы, сооружать оросительные и осушительные системы;</li> <li>- производить всякого рода открытые и подземные, горные, строительные, монтажные и взрывные работы, планировку грунта.</li> </ul> <p>3. В охранных зонах магистральных газопроводов запрещается:</p> <ul style="list-style-type: none"> <li>- перемещать, насыпать, повреждать и разрушать контрольно-измерительные и контрольно-диагностические пункты, предупредительные надписи, опознавательные и сигнальные знаки местонахождения магистральных газопроводов;</li> <li>- открывать двери и люки необслуживаемых усиленных пунктов на кабельных линиях связи, калитки ограждений узлов линейной арматуры, двери установок электрохимической защиты, люки линейных и смотровых колодцев, открывать и закрывать краны, задвижки, отключать и включать средства связи, энергооборудования, устройства телемеханики магистральных газопроводов;</li> <li>- устраивать свалки, осуществлять сброс и слив едких и коррозионно-агрессивных веществ и горюче-смазочных материалов;</li> <li>- складировать любые материалы, в том числе горюче-смазочные, или размещать хранилища любых материалов;</li> </ul>	<p>регистрации прав, ведение Единого государственного реестра недвижимости и предоставление сведений, содержащихся в Едином государственном реестре недвижимости, федеральными органами исполнительной власти, органами государственной власти субъектов Российской Федерации и органами местного самоуправления дополнительных сведений, воспроизводимых на публичных кадастровых картах»</p> <p>Постановление Правительства Российской Федерации от 20.11.2000 № 878 «Об утверждении Правил охраны газораспределительных сетей»</p>
--	---	---

	<ul style="list-style-type: none"> <li>- повреждать берегозащитные, водовыпускные сооружения, земляные и иные сооружения (устройства), предохраняющие магистральный газопровод от разрушения;</li> <li>- осуществлять постановку судов и плавучих объектов на якорь, добычу морских млекопитающих, рыболовство придонными орудиями добычи (вылова) водных биологических ресурсов, плавание с выправленной якорь-цепью;</li> <li>- проводить дноуглубительные и другие работы, связанные с изменением дна и берегов водных объектов, за исключением работ, необходимых для технического обслуживания объекта магистрального газопровода;</li> <li>- проводить работы с использованием ударно-импульсных устройств и вспомогательных механизмов, сбрасывать грузы;</li> <li>- осуществлять рекреационную деятельность (кроме деятельности по размещению туристских стоянок), разводить костры и размещать источники огня;</li> <li>- огораживать и перегораживать охранные зоны;</li> <li>- размещать какие-либо здания, строения, сооружения, не относящиеся к объектам, указанным в пункте 2 Правил, за исключением объектов, указанных в подпунктах «д» – «к» и «м» пункта 6 Правил, утвержденных Постановлением Правительства Российской Федерации от 08.09.2017 № 1083;</li> <li>- осуществлять несанкционированное подключение (присоединение) к магистральному газопроводу.</li> </ul>	
	<p>4. В охранных зонах магистральных газопроводов без письменного разрешения собственника магистрального газопровода или организации, эксплуатирующей магистральный газопровод не допускается:</p> <ul style="list-style-type: none"> <li>- проведение горных, взрывных, строительных, монтажных, мелиоративных работ, в том числе работ, связанных с затоплением земель;</li> <li>- осуществление посадки и вырубки деревьев и кустарников;</li> <li>- проведение погрузочно-разгрузочных работ, устройство водопоев скота, колка и заготовка льда;</li> <li>- проведение земляных работ на глубине более чем 0,3 метра, планировка грунта;</li> <li>- сооружение заград на реках и ручьях;</li> </ul>	

	<ul style="list-style-type: none"> <li>- складирование кормов, удобрений, сена, соломы, размещение полевых станков и загонов для скота;</li> <li>- размещение туристских стоянок;</li> <li>- размещение гаражей, стоянок и парковок транспортных средств;</li> <li>- сооружение проездов через магистральные газопроводы;</li> <li>- прокладка инженерных коммуникаций;</li> <li>- проведение инженерных изысканий, связанных с бурением скважин и устройством шурфов;</li> <li>- устройство причалов для судов и пляжей;</li> <li>- проведение работ на объектах транспортной инфраструктуры, находящихся на территории охранной зоны;</li> <li>- проведение работ, связанных с временным затоплением земель, не относящихся к землям сельскохозяйственного назначения.</li> </ul> <p>5. В границах охранной зоны газораспределительных сетей запрещается:</p> <ul style="list-style-type: none"> <li>- строить объекты жилищно-гражданского и производственного назначения;</li> <li>- сносить и реконструировать мосты, коллекторы, автомобильные и железные дороги с расположенными на них газораспределительными сетями без предварительного выноса этих газопроводов по согласованию с эксплуатационными организациями;</li> <li>- разрушать берегоукрепительные сооружения, водопропускные устройства, земляные и иные сооружения, предохраняющие газораспределительные сети от разрушений;</li> <li>- перемещать, повреждать, засыпать и уничтожать опознавательные знаки, контрольно-измерительные пункты и другие устройства газораспределительных сетей;</li> <li>- устраивать свалки и склады, разливать растворы кислот, солей, щелочей и других химически активных веществ;</li> <li>- огораживать и перегораживать охранные зоны, препятствовать доступу персонала эксплуатационных организаций к газораспределительным сетям, проведению обслуживания и устранению повреждений газораспределительных сетей;</li> <li>- разводить огонь и размещать источники огня;</li> <li>- рыть погребя, копать и обрабатывать почву сельскохозяйственными и мелиоративными орудиями и</li> </ul>	
--	--	--

	<p>механизмами на глубину более 0,3 метра;</p> <ul style="list-style-type: none"> <li>- открывать калитки и двери газорегуляторных пунктов, станций катодной и дренажной защиты, локи подземных колодцев, включать или отключать электроснабжение средств связи, освещения и систем телемеханики;</li> <li>- набрасывать, приставлять и привязывать к опорам и надземным газопроводам, ограждениям и зданиям газораспределительных сетей посторонние предметы, лестницы, влезать на них;</li> <li>- самостоятельно подключаться к газораспределительным сетям.</li> </ul>	
3	<p>Охранная зона линий и сооружений связи</p> <ul style="list-style-type: none"> <li>В пределах охранной зоны подземной кабельной линии связи или линии радификации запрещается: <ul style="list-style-type: none"> <li>- раскопка грунта при помощи ударных инструментов (ломов, кирк, клиньев и пневматических инструментов);</li> <li>- разработка мерзлого грунта с применением ударных механизмов.</li> </ul> </li> <li>Без письменного согласия и присутствия представителей предприятий, эксплуатирующих линии связи и линии радификации, запрещается: <ul style="list-style-type: none"> <li>- осуществлять всякого рода строительные, монтажные и взрывные работы, планировку грунта землеройными механизмами (за исключением зон песчаных барханов) и земляные работы (за исключением вешалки на глубину не более 0,3 метра);</li> <li>- производить геолого-съёмочные, поисковые, геодезические и другие изыскательские работы, которые связаны с бурением скважин, шурфованием, взятием проб грунта, осуществлением взрывных работ;</li> <li>- производить посадку деревьев, располагать полевые станы, содержать скот, складировать материалы, корма и удобрения, жечь костры, устраивать стрельбища;</li> <li>- устраивать проезды и стоянки автотранспорта, тракторов и механизмов, провозить негабаритные грузы под проводами воздушных линий связи и линий радификации, строить каналы (арьки), устраивать заграждения и другие препятствия;</li> <li>- устраивать причалы для стоянки судов, барж и плавучих кранов, производить погрузочно-разгрузочные, подводно-технические, дноуглубительные и землечерпательные работы, выделять рыбопромысловые участки, производить добычу рыбы, других водных животных, а также водных растений придонными орудиями</li> </ul> </li> </ul>	<p>Постановление Правительства Российской Федерации от 09.06.1995 № 578 «Об утверждении Правил охраны линий и сооружений связи Российской Федерации»</p>

	<p>лова, устраивать водопои, производить колку и заготовку льда. Судам и другим плавучим средствам запрещается бросать якоря, проходить с огданными якорями, цепями, лотами, волокушами и тралями;</p> <ul style="list-style-type: none"> <li>- производить строительство и реконструкцию линий электропередач, радиостанций и других объектов, излучающих электромагнитную энергию и оказывающих опасное воздействие на линии связи и линии радиодификации;</li> <li>- производить защиту подземных коммуникаций от коррозии без учета проходящих подземных кабельных линий связи.</li> </ul> <p>Запрещается производить всякого рода действия, которые могут нарушить нормальную работу линий связи и линий радиодификации, в частности:</p> <ul style="list-style-type: none"> <li>- производить снос и реконструкцию зданий и мостов, осуществлять переустройство коллекторов, туннелей метрополитена и железных дорог, где проложены кабели связи, установлены столбы воздушных линий связи и линий радиодификации, размещены технические сооружения радиорелейных станций, кабельные ящики и распределительные коробки, без предварительного выноса заачниками (застройщиками) линий и сооружений связи, линий и сооружений радиодификации по согласованию с предприятиями, в ведении которых находятся эти линии и сооружения;</li> <li>- производить засыпку трасс подземных кабельных линий связи, устраивать на этих трассах временные склады, стоки химически активных веществ и свалки промышленных, бытовых и прочих отходов, ломать замерные, сигнальные, предупредительные знаки и телефонные колодцы;</li> <li>- открывать двери и люки необслуживаемых усилительных и регенерационных пунктов (наземных и подземных) и радиорелейных станций, кабельных колодцев телефонной канализации, распределительных шкафов и кабельных ящиков, а также подключаться к линиям связи (за исключением лиц, обслуживающих эти линии);</li> <li>- огораживать трассы линий связи, препятствуя свободному доступу к ним технического персонала;</li> <li>- самовольно подключаться к абонентской телефонной линии и линии радиодификации в целях пользования услугами связи;</li> </ul>
--	---

		<p>- совершать иные действия, которые могут причинить повреждение сооружениям связи и радиотехники (повреждать опоры и арматуру воздушных линий связи, обрывать провода, набрасывать на них посторонние предметы и другое).</p>	<p>Водный кодекс Российской Федерации</p>
4	Водоохранная зона	<p>В границах водоохранной зоны запрещается:</p> <ul style="list-style-type: none"> <li>- использование сточных вод в целях регулирования плодородия почв;</li> <li>- размещение кладбищ, скотомогильников, объектов размещения отходов производства и потребления, химических, взрывчатых, токсичных, отравляющих и ядовитых веществ, пунктов захоронения радиоактивных отходов, а также загрязнение территории загрязняющими веществами, предельно допустимые концентрации которых в водах водных объектов рыбохозяйственного значения не установлены;</li> <li>- осуществление авиационных мер по борьбе с вредными организмами;</li> <li>- движение и стоянка транспортных средств (кроме специальных транспортных средств), за исключением их движения по дорогам и стоянки на дорогах и в специально оборудованных местах, имеющих твердое покрытие;</li> <li>- строительство и реконструкция автозаправочных станций, складов горюче-смазочных материалов (за исключением случаев, если автозаправочные станции, склады горюче-смазочных материалов размещены на территориях портов, инфраструктуры внутренних водных путей, в том числе баз (сооружений) для стоянки маломерных судов, объектов органов федеральной службы безопасности), станций технического обслуживания, используемых для технического осмотра и ремонта транспортных средств, осуществление мойки транспортных средств;</li> <li>- хранение пестицидов и агрохимикатов (за исключением хранения агрохимикатов в специализированных хранилищах на территориях морских портов за пределами границ прибрежных защитных полос), применение пестицидов и агрохимикатов;</li> <li>- сброс сточных вод, в том числе дренажных вод;</li> <li>- разведка и добыча общераспространенных полезных ископаемых (за исключением случаев, если разведка и добыча общераспространенных полезных ископаемых осуществляются пользователями недр, осуществляющими разведку и добычу иных</li> </ul>	

	<p>видов полезных ископаемых, в границах предоставленных им в соответствии с законодательством Российской Федерации о недрах горных отводов и (или) геологических отводов на основании утвержденного технического проекта в соответствии со ст. 19.1 Закона Российской Федерации от 21 февраля 1992 года № 2395-1 «О недрах»).</p>	<p>Водный кодекс Российской Федерации</p>
<p>5</p>	<p>Прибрежная защитная полоса</p> <p>В границах прибрежных защитных полос запрещается:</p> <ul style="list-style-type: none"> <li>- использование сточных вод в целях регулирования плодородия почв;</li> <li>- размещение кладбищ, скотомогильников, объектов размещения отходов производства и потребления, химических, взрывчатых, токсичных, отравляющих и ядовитых веществ, пунктов захоронения радиоактивных отходов, а также загрязнение территории загрязняющими веществами, предельно допустимые концентрации которых в водах водных объектов рыбохозяйственного значения не установлены;</li> <li>- осуществление авиационных мер по борьбе с вредными организмами;</li> <li>- движение и стоянка транспортных средств (кроме специальных транспортных средств), за исключением их движения по дорогам и стоянки на дорогах и в специально оборудованных местах, имеющих твердое покрытие;</li> <li>- строительство и реконструкция автозаправочных станций, складов горюче-смазочных материалов (за исключением случаев, если автозаправочные станции, склады горюче-смазочных материалов размещены на территориях портов, инфраструктуры внутренних водных путей, в том числе баз (сооружений) для стоянки маломерных судов, объектов органов федеральной службы безопасности), станций технического обслуживания, используемых для технического осмотра и ремонта транспортных средств, осуществление мойки транспортных средств;</li> <li>- хранение пестицидов и агрохимикатов (за исключением хранения агрохимикатов в специализированных хранилищах на территориях морских портов за пределами границ прибрежных защитных полос), применение пестицидов и агрохимикатов;</li> <li>- сброс сточных, в том числе дренажных, вод;</li> <li>- разведка и добыча общераспространенных полезных ископаемых (за исключением случаев, если разведка и добыча</li> </ul>	

		<p>общераспространенных полезных ископаемых осуществляются пользованиями недр, осуществляющими разведку и добычу иных видов полезных ископаемых, в границах предоставленных им в соответствии с законодательством Российской Федерации о недрах горных отводов и (или) геологических отводов на основании утвержденного технического проекта в соответствии со ст. 19.1 Закона Российской Федерации от 21 февраля 1992 года № 2395-1 «О недрах»);</p> <ul style="list-style-type: none"> <li>- распашка земель;</li> <li>- размещение отвалов размываемых грунтов;</li> <li>- выпас сельскохозяйственных животных и организация для них летних лагерей, ванн.</li> </ul>	
6	<p>Зоны санитарной охраны источников питьевого и хозяйственно-бытового водоснабжения, а также устанавливаемые в случаях, предусмотренных Водным кодексом Российской Федерации, в отношении подземных водных объектов зоны специальной охраны</p>	<p>В зоне санитарной охраны источников питьевого и хозяйственно-бытового водоснабжения запрещается сброс сточных, в том числе дренажных, вод.</p> <p>На территории зоны санитарной охраны подземных источников водоснабжения:</p> <ol style="list-style-type: none"> <li>1. В первом поясе не допускается: <ul style="list-style-type: none"> <li>- посадка высокоствольных деревьев;</li> <li>- все виды строительства, не имеющие непосредственного отношения к эксплуатации, реконструкции и расширению водопроводных сооружений, в том числе прокладка трубопроводов различного назначения;</li> <li>- размещение жилых и хозяйственно-бытовых зданий;</li> <li>- проживание людей;</li> <li>- применение ядохимикатов и удобрений.</li> </ul> </li> <li>2. Во втором поясе запрещено: <ul style="list-style-type: none"> <li>- закачка отработанных вод в подземные горизонты, подземное складирование твердых отходов и разработка недр земли;</li> <li>- размещение кладбищ, скотомогильников, полей ассенизации, полей фильтрации, навозохранилищ, силосных траншей, животноводческих и птицеводческих предприятий и других объектов, обусловливающих опасность микробного загрязнения подземных вод;</li> <li>- применение удобрений и ядохимикатов;</li> <li>- рубка леса главного пользования и реконструкции;</li> <li>- размещение складов горюче-смазочных материалов, ядохимикатов</li> </ul> </li> </ol>	<p>Водный кодекс Российской Федерации</p> <p>СанПиН 2.1.4.1110-02 «Зоны санитарной охраны источников водоснабжения и водопроводов питьевого назначения»</p>

	<p>и минеральных удобрений, накопителей промстоков, шламохранилищ и других объектов, обусловливающих опасность химического загрязнения подземных вод.</p> <p>Бурение новых скважин и новое строительство, связанное с нарушением почвенного покрова, производится при обязательном согласовании с центром государственного санитарно-эпидемиологического надзора.</p> <p>3. В третьем поясе запрещено:</p> <ul style="list-style-type: none"> <li>- закачка отработанных вод в подземные горизонты, подземное складирование твёрдых отходов и разработка недр земли;</li> <li>- размещение складов горюче-смазочных материалов, ядохимикатов и минеральных удобрений, накопителей промстоков, шламохранилищ и других объектов, обусловливающих опасность химического загрязнения подземных вод. Размещение таких объектов допускается в пределах третьего пояса зоны санитарной охраны только при использовании защитных подземных вод, при условии выполнения специальных мероприятий по защите водоносного горизонта от загрязнения при наличии санитарно-эпидемиологического заключения центра государственного санитарно-эпидемиологического надзора, выданного с учётом заключения органов геологического контроля.</li> <li>Бурение новых скважин и новое строительство, связанное с нарушением почвенного покрова, производится при обязательном согласовании с центром государственного санитарно-эпидемиологического надзора.</li> </ul> <p>На территории зоны санитарной охраны поверхностных источников водоснабжения:</p> <p>1. В первом поясе не допускается:</p> <ul style="list-style-type: none"> <li>- посадка высокоствольных деревьев;</li> <li>- все виды строительства, не имеющие непосредственного отношения к эксплуатации, реконструкции и расширению водопроводных сооружений, в том числе прокладка трубопроводов различного назначения;</li> <li>- размещение жилых и хозяйственно-бытовых зданий;</li> <li>- проживание людей;</li> <li>- применение ядохимикатов и удобрений;</li> </ul>	
--	--	--

	<p>- спуск любых сточных вод, в том числе сточных вод водного транспорта;</p> <p>- купание, стирка белья, водопой скота и другие виды водопользования, оказывающие влияние на качество воды.</p> <p>2. Во втором поясе не допускается:</p> <ul style="list-style-type: none"> <li>- рубка леса главного пользования и реконструкции, а также закрепление за лесозаготовительными предприятиями древесины на корню и лесосечного фонда долгосрочного пользования (допускается только рубки ухода и санитарные рубки леса);</li> <li>- расположение стойбищ и выпас скота, а также всякое другое использование водоема и земельных участков, лесных угодий в пределах прибрежной полосы шириной не менее 500 м, которое может привести к ухудшению качества или уменьшению количества воды источника водоснабжения;</li> <li>- отведение сточных вод в зоне водосбора источника водоснабжения, включая его притоки, не отвечающих гигиеническим требованиям к охране поверхностных вод;</li> <li>- размещение кладбищ, скотомогильников, полей ассенизации, полей фильтрации, навозохранилищ, силосных траншей, животноводческих и птицеводческих предприятий и других объектов, обусловливающих опасность микробного загрязнения подземных вод;</li> <li>- применение удобрений и ядохимикатов;</li> <li>- рубка леса главного пользования и реконструкции;</li> <li>- сброс промышленных, сельскохозяйственных, городских и ливневых сточных вод, содержание в которых химических веществ и микроорганизмов превышает установленные санитарными правилами гигиенические нормы качества воды (с учетом Определения Верховного Суда Российской Федерации от 25.09.2014 № АПЛ4-393);</li> <li>- размещение складов горюче-смазочных материалов, ядохимикатов и минеральных удобрений, накопителей промстоков, шламоохранилищ и других объектов, обусловливающих опасность химического загрязнения подземных вод.</li> </ul> <p>Регулирование отведения территории для нового строительства жилых, промышленных и сельскохозяйственных объектов, а также</p>
--	--

	<p>согласование изменений технологий действующих предприятий, связанных с повышением степени опасности загрязнения сточными водами источника водоснабжения производится при согласовании с центром государственного санитарно-эпидемиологического надзора.</p> <p>Все работы, в том числе добыча песка, гравия, донноуглубительные, в пределах акватории зоны санитарной охраны допускаются по согласованию с центром государственного санитарно - эпидемиологического надзора лишь при обосновании гидрологическими расчетами отсутствия ухудшения качества воды в створе водозабора.</p> <p>Использование химических методов борьбы с эвтрофикацией водоемов допускается при условии применения препаратов, имеющих положительное санитарно - эпидемиологическое заключение государственной санитарно - эпидемиологической службы Российской Федерации.</p> <p>Использование источников водоснабжения в пределах второго пояса зоны санитарной охраны для купания, туризма, водного спорта и рыбной ловли допускается в установленных местах при условии соблюдения гигиенических требований к охране поверхностных вод, а также гигиенических требований к зонам рекреации водных объектов.</p> <p>3. В третьем поясе не допускается отведение сточных вод в зоне водосбора источника водоснабжения, включая его притоки, не отвечающих гигиеническим требованиям к охране поверхностных вод.</p> <p>Регулирование отведения территории для нового строительства жилых, промышленных и сельскохозяйственных объектов, а также согласование изменений технологий действующих предприятий, связанных с повышением степени опасности загрязнения сточными водами источника водоснабжения производится при согласовании с центром государственного санитарно-эпидемиологического надзора.</p> <p>Все работы, в том числе добыча песка, гравия, донноуглубительные, в пределах акватории зоны санитарной охраны допускаются по согласованию с центром государственного санитарно - эпидемиологического надзора лишь при обосновании</p>
--	---

		<p>гидрологическими расчетами отсутствия ухудшения качества воды в створе водозабора.</p> <p>Использование химических методов борьбы с эвтрофикацией водоемов допускается при условии применения препаратов, имеющих положительное санитарно - эпидемиологическое заключение государственной санитарно - эпидемиологической службы Российской Федерации.</p>	
7	Санитарно-защитная зона	<p>В границах санитарно-защитной зоны не допускается использования земельных участков в целях:</p> <ul style="list-style-type: none"> <li>- размещения жилой застройки, объектов образовательного и медицинского назначения, спортивных сооружений открытого типа, организаций отдыха детей и их оздоровления, зон рекреационного назначения и для ведения садоводства;</li> <li>- размещения объектов для производства и хранения лекарственных средств, объектов пищевых отраслей промышленности, оптовых складов продовольственного сырья и пищевой продукции, комплексов водопроводных сооружений для подготовки и хранения питьевой воды, использования земельных участков в целях производства, хранения и переработки сельскохозяйственной продукции, предназначенной для дальнейшего использования в качестве пищевой продукции, если химическое, физическое и (или) биологическое воздействие объекта, в отношении которого установлена санитарно-защитная зона, приведет к нарушению качества и безопасности таких средств, сырья, воды и продукции в соответствии с установленными требованиями.</li> </ul>	<p>Постановление Правительства Российской Федерации от 03.03.2018 № 222 «Об утверждении Правил установления санитарно-защитных зон и использования земельных участков, расположенных в границах санитарно-защитных зон»</p>
8	Зона наблюдения	<p>В зоне наблюдения органами государственного санитарно-эпидемиологического надзора могут вводиться ограничения на хозяйственную деятельность в соответствии с законодательством Российской Федерации.</p> <p>Для некоторых объектов использования атомной энергии в соответствии с характеристиками безопасности этих объектов зона наблюдения может быть ограничена пределами территории объекта, здания, помещения.</p>	<p>Федеральный закон от 21.11.1995 № 170-ФЗ «Об использовании атомной энергии»</p>
9	Зона минимальных расстояний до магистральных или промышленных	<p>Перечень ограниченной использования земельных участков в границах зоны минимальных расстояний до магистральных или промышленных трубопроводов определяется Правительством Российской Федерации в положении о данном виде зоны с особыми</p>	

	трубопроводов (газопроводов, нефтепроводов и нефтепродуктопроводов, аммиакопроводов)	условиями использования территории.	
--	--	-------------------------------------	--

Приложение № 1  
к правилам землепользования и застройки  
Дзержинского сельского поселения  
Каширского муниципального района  
Воронежской области

СВЕДЕНИЯ О ГРАНИЦАХ ТЕРРИТОРИАЛЬНЫХ ЗОН,  
СОДЕРЖАЩИЕ ГРАФИЧЕСКОЕ ОПИСАНИЕ МЕСТОПОЛОЖЕНИЯ  
ГРАНИЦ ТЕРРИТОРИАЛЬНЫХ ЗОН, ПЕРЕЧЕНЬ КООРДИНАТ  
ХАРАКТЕРНЫХ ТОЧЕК ГРАНИЦ ТЕРРИТОРИАЛЬНЫХ ЗОН  
ПОСЁЛКА ИМ. ДЗЕРЖИНСКОГО

## ОПИСАНИЕ МЕСТОПОЛОЖЕНИЯ ГРАНИЦ

Зона застройки индивидуальными жилыми домами посёлка им. Дзержинского - Ж1/1

---

(наименование объекта, местоположение границ которого описано  
(далее - объект)

## Раздел 1

Сведения об объекте		
№ п/п	Характеристики объекта	Описание характеристик
1	2	3
1	Местоположение объекта	Воронежская область, Каширский муниципальный район, Дзержинское сельское поселение, посёлок им. Дзержинского
2	Площадь объекта $\pm$ величина погрешности определения площади ( $P \pm \Delta P$ )	2701861 $\pm$ 28765 м <sup>2</sup>
3	Иные характеристики объекта	-

## Раздел 2

Сведения о местоположении границ объекта					
1. Система координат: МСК - 36, зона 1					
2. Сведения о характерных точках границ объекта					
Обозначение характерных точек границ	Координаты, м		Метод определения координат характерной точки	Средняя квадратическая погрешность положения характерной точки (M <sub>t</sub> ), м	Описание обозначения точки на местности (при наличии)
	X	Y			
1	2	3	4	5	6
1	491045.49	1301743.47	Картометрический	5.00	-
2	491047.18	1301748.38	Картометрический	5.00	-
3	491032.76	1301843.20	Картометрический	5.00	-
4	491017.70	1302009.78	Картометрический	1.00	-
5	491014.70	1302094.01	Картометрический	1.00	-
6	491007.38	1302206.39	Картометрический	1.00	-
7	490987.57	1302342.80	Картометрический	1.00	-
8	490987.54	1302354.42	Картометрический	1.00	-
9	490937.95	1302347.17	Аналитический	0.10	-
10	490690.12	1302314.66	Аналитический	0.10	-
11	490605.39	1302303.46	Аналитический	0.10	-
12	490375.47	1302273.06	Картометрический	1.00	-
13	490376.70	1302260.73	Картометрический	1.00	-
14	490378.63	1302245.59	Картометрический	1.00	-
15	490382.89	1302209.13	Картометрический	1.00	-
16	490387.48	1302169.50	Картометрический	1.00	-
17	490391.38	1302135.48	Картометрический	1.00	-
18	490394.86	1302105.28	Картометрический	1.00	-
19	490396.51	1302093.20	Картометрический	1.00	-
20	490398.30	1302083.26	Картометрический	1.00	-
21	490391.63	1302079.38	Картометрический	1.00	-
22	490388.17	1302081.81	Картометрический	1.00	-
23	490386.36	1302082.45	Картометрический	1.00	-
24	490384.02	1302082.05	Картометрический	1.00	-
25	490375.14	1302078.74	Картометрический	1.00	-
26	490318.29	1302068.48	Картометрический	1.00	-
27	490289.64	1302064.67	Картометрический	1.00	-
28	490280.20	1302063.48	Картометрический	1.00	-
29	490246.09	1302058.06	Картометрический	1.00	-
30	490238.06	1302057.00	Картометрический	1.00	-
31	490239.05	1302050.89	Картометрический	1.00	-
32	490246.11	1302008.65	Картометрический	1.00	-
33	490281.25	1302015.10	Картометрический	1.00	-

1	2	3	4	5	6
34	490281.31	1302007.22	Картометрический	1.00	-
35	490281.38	1301997.02	Картометрический	1.00	-
36	490288.37	1301926.00	Картометрический	1.00	-
37	490131.63	1301906.16	Картометрический	1.00	-
38	490126.32	1301905.24	Картометрический	1.00	-
39	490106.46	1302040.10	Картометрический	1.00	-
40	490158.26	1302047.89	Картометрический	1.00	-
41	490155.95	1302061.74	Картометрический	1.00	-
42	490204.25	1302068.46	Картометрический	1.00	-
43	490317.39	1302083.13	Картометрический	1.00	-
44	490362.94	1302088.23	Картометрический	1.00	-
45	490370.02	1302090.80	Картометрический	1.00	-
46	490375.66	1302094.37	Картометрический	1.00	-
47	490378.83	1302099.19	Картометрический	1.00	-
48	490379.44	1302104.08	Картометрический	1.00	-
49	490378.96	1302111.71	Картометрический	1.00	-
50	490376.99	1302135.93	Картометрический	1.00	-
51	490373.45	1302167.16	Картометрический	1.00	-
52	490368.91	1302206.39	Картометрический	1.00	-
53	490364.78	1302243.82	Картометрический	1.00	-
54	490363.35	1302260.04	Картометрический	1.00	-
55	490362.64	1302271.30	Аналитический	0.10	-
56	490016.03	1302221.07	Аналитический	0.10	-
57	489859.14	1302199.94	Аналитический	0.10	-
58	489614.37	1302164.65	Аналитический	0.10	-
59	489516.99	1302150.61	Аналитический	0.10	-
60	489463.83	1302141.58	Аналитический	0.10	-
61	489192.55	1302095.53	Аналитический	0.10	-
62	488774.83	1302047.94	Аналитический	0.10	-
63	488665.24	1302033.14	Картометрический	1.00	-
64	488641.93	1301732.51	Картометрический	5.00	-
65	488642.78	1301706.17	Картометрический	5.00	-
66	488738.26	1301678.46	Картометрический	5.00	-
67	488790.57	1301451.11	Картометрический	5.00	-
68	489565.73	1301605.52	Картометрический	1.00	-
69	489575.56	1301551.15	Картометрический	5.00	-
70	489596.85	1301557.41	Картометрический	1.00	-
71	489612.33	1301558.89	Картометрический	1.00	-
72	489744.38	1301582.61	Картометрический	1.00	-
73	489892.64	1301600.91	Картометрический	1.00	-
74	489989.04	1301612.56	Картометрический	1.00	-
75	490443.18	1301675.67	Картометрический	1.00	-
76	490463.80	1301677.99	Картометрический	1.00	-
1	491045.49	1301743.47	Картометрический	5.00	-
77	490732.74	1302485.37	Аналитический	2.50	-
78	490730.09	1302516.91	Картометрический	1.00	-

1	2	3	4	5	6
79	490657.85	1302732.15	Картометрический	1.00	-
80	490625.84	1302727.40	Картометрический	1.00	-
81	490601.11	1302723.73	Картометрический	1.00	-
82	490581.32	1302720.80	Картометрический	1.00	-
83	490531.87	1302713.46	Аналитический	0.20	-
84	490334.03	1302684.12	Аналитический	0.20	-
85	490313.08	1302727.24	Картометрический	1.00	-
86	490304.06	1302737.19	Аналитический	0.20	-
87	490263.40	1302782.06	Аналитический	0.20	-
88	490242.85	1302801.07	Аналитический	0.20	-
89	490225.73	1302816.92	Аналитический	0.20	-
90	490221.34	1302821.97	Аналитический	0.20	-
91	490148.21	1302906.09	Аналитический	0.20	-
92	490143.82	1302911.14	Аналитический	0.20	-
93	490070.69	1302995.27	Аналитический	0.20	-
94	489975.21	1303105.10	Картометрический	1.00	-
95	489922.40	1303214.61	Картометрический	5.00	-
96	489882.74	1303300.56	Картометрический	5.00	-
97	489851.04	1303381.72	Аналитический	2.50	-
98	489822.69	1303373.16	Картометрический	5.00	-
99	489806.28	1303368.21	Картометрический	5.00	-
100	489744.76	1303337.98	Картометрический	5.00	-
101	489753.15	1303313.04	Картометрический	5.00	-
102	489798.83	1303186.59	Картометрический	1.00	-
103	489748.66	1303205.13	Картометрический	1.00	-
104	489598.03	1303129.29	Картометрический	1.00	-
105	489566.29	1303095.05	Картометрический	1.00	-
106	489511.34	1303039.57	Картометрический	1.00	-
107	489435.13	1303008.22	Картометрический	1.00	-
108	489344.06	1303343.10	Картометрический	5.00	-
109	489214.83	1303309.81	Аналитический	0.50	-
110	489206.07	1303305.59	Аналитический	0.50	-
111	489203.65	1303303.75	Аналитический	0.50	-
112	489201.74	1303301.68	Аналитический	0.50	-
113	489200.67	1303299.08	Аналитический	0.50	-
114	489202.82	1303290.30	Аналитический	0.50	-
115	489276.19	1303000.36	Аналитический	0.50	-
116	489276.53	1302999.02	Картометрический	1.00	-
117	489324.74	1302808.72	Картометрический	1.00	-
118	489329.68	1302791.80	Картометрический	1.00	-
119	489330.83	1302788.22	Картометрический	1.00	-
120	489332.85	1302786.18	Картометрический	1.00	-
121	489335.01	1302783.84	Картометрический	1.00	-
122	489338.16	1302781.59	Картометрический	1.00	-
123	489342.11	1302779.08	Картометрический	1.00	-
124	489347.13	1302776.80	Картометрический	1.00	-
125	489370.98	1302785.55	Картометрический	1.00	-

1	2	3	4	5	6
126	489391.55	1302792.61	Картометрический	1.00	-
127	489460.00	1302817.73	Картометрический	1.00	-
128	489494.56	1302829.62	Картометрический	1.00	-
129	489530.43	1302842.43	Картометрический	1.00	-
130	489579.67	1302864.39	Картометрический	1.00	-
131	489620.61	1302880.86	Картометрический	1.00	-
132	489686.00	1302905.29	Картометрический	1.00	-
133	489711.41	1302914.86	Картометрический	1.00	-
134	489759.02	1302935.68	Картометрический	1.00	-
135	489791.45	1302950.41	Картометрический	1.00	-
136	489831.58	1302965.26	Картометрический	1.00	-
137	489840.58	1302967.88	Картометрический	1.00	-
138	489844.90	1302970.57	Картометрический	1.00	-
139	489846.91	1302972.85	Картометрический	1.00	-
140	489847.55	1302975.31	Картометрический	1.00	-
141	489847.09	1302983.50	Картометрический	1.00	-
142	489846.50	1302991.42	Картометрический	1.00	-
143	489858.57	1302992.97	Картометрический	1.00	-
144	489832.74	1303124.92	Аналитический	0.10	-
145	489933.84	1303026.36	Картометрический	1.00	-
146	489929.83	1303016.80	Аналитический	0.10	-
147	489906.55	1302998.79	Аналитический	0.10	-
148	489902.22	1302986.41	Картометрический	1.00	-
149	489906.98	1302937.47	Картометрический	1.00	-
150	489867.21	1302933.26	Картометрический	1.00	-
151	489864.42	1302933.04	Картометрический	1.00	-
152	489866.15	1302915.53	Картометрический	1.00	-
153	489868.34	1302900.18	Картометрический	1.00	-
154	489873.43	1302841.76	Картометрический	1.00	-
155	489878.15	1302813.08	Картометрический	1.00	-
156	489880.11	1302794.63	Картометрический	1.00	-
157	489882.09	1302778.40	Картометрический	1.00	-
158	489884.33	1302761.79	Картометрический	1.00	-
159	489886.66	1302747.44	Картометрический	1.00	-
160	489887.82	1302741.62	Картометрический	1.00	-
161	489890.08	1302735.59	Картометрический	1.00	-
162	489893.55	1302729.04	Картометрический	1.00	-
163	489898.60	1302726.14	Картометрический	1.00	-
164	489902.84	1302725.11	Картометрический	1.00	-
165	489909.71	1302724.08	Картометрический	1.00	-
166	489919.79	1302724.08	Картометрический	1.00	-
167	489964.76	1302727.38	Картометрический	1.00	-
168	489990.13	1302729.97	Картометрический	1.00	-
169	490100.36	1302740.94	Картометрический	1.00	-
170	490121.82	1302742.42	Картометрический	1.00	-
171	490151.51	1302744.82	Картометрический	1.00	-
172	490168.11	1302746.06	Картометрический	1.00	-

1	2	3	4	5	6
173	490169.17	1302746.30	Картометрический	1.00	-
174	490169.37	1302747.26	Картометрический	1.00	-
175	490165.93	1302753.23	Картометрический	1.00	-
176	490174.05	1302760.11	Картометрический	1.00	-
177	490194.01	1302742.36	Картометрический	1.00	-
178	490206.53	1302729.42	Картометрический	1.00	-
179	490224.01	1302709.88	Картометрический	1.00	-
180	490245.62	1302685.11	Картометрический	1.00	-
181	490291.86	1302631.02	Картометрический	1.00	-
182	490313.75	1302605.69	Картометрический	1.00	-
183	490329.58	1302588.35	Картометрический	1.00	-
184	490341.55	1302574.14	Картометрический	1.00	-
185	490352.23	1302557.97	Картометрический	1.00	-
186	490360.88	1302542.28	Картометрический	1.00	-
187	490366.22	1302527.47	Картометрический	1.00	-
188	490374.14	1302471.21	Картометрический	1.00	-
189	490380.17	1302446.33	Картометрический	1.00	-
190	490384.94	1302433.90	Картометрический	1.00	-
191	490523.24	1302454.33	Аналитический	0.10	-
192	490585.14	1302462.20	Аналитический	0.10	-
77	490732.74	1302485.37	Аналитический	2.50	-
193	490373.10	1302432.15	Картометрический	1.00	-
194	490370.62	1302440.84	Картометрический	1.00	-
195	490363.00	1302496.29	Картометрический	1.00	-
196	490361.11	1302509.42	Картометрический	1.00	-
197	490355.11	1302525.92	Картометрический	1.00	-
198	490351.08	1302534.20	Картометрический	1.00	-
199	490325.20	1302568.76	Картометрический	1.00	-
200	490318.11	1302577.16	Картометрический	1.00	-
201	490293.68	1302602.61	Картометрический	1.00	-
202	490265.48	1302635.40	Картометрический	1.00	-
203	490231.62	1302675.85	Картометрический	1.00	-
204	490205.35	1302706.05	Картометрический	1.00	-
205	490192.15	1302721.99	Картометрический	1.00	-
206	490185.67	1302727.65	Картометрический	1.00	-
207	490179.93	1302730.84	Картометрический	1.00	-
208	490169.46	1302733.38	Картометрический	1.00	-
209	490153.15	1302731.67	Картометрический	1.00	-
210	490123.18	1302729.08	Картометрический	1.00	-
211	490105.20	1302727.64	Картометрический	1.00	-
212	490092.15	1302726.27	Картометрический	1.00	-
213	490068.09	1302722.03	Картометрический	1.00	-
214	490042.63	1302718.52	Картометрический	1.00	-
215	490016.21	1302717.07	Картометрический	1.00	-
216	489991.09	1302714.41	Картометрический	1.00	-
217	489966.00	1302712.00	Картометрический	1.00	-

1	2	3	4	5	6
218	489928.14	1302710.21	Картометрический	1.00	-
219	489910.76	1302709.59	Картометрический	1.00	-
220	489903.31	1302710.52	Картометрический	1.00	-
221	489891.29	1302712.51	Картометрический	1.00	-
222	489886.81	1302711.33	Картометрический	1.00	-
223	489882.59	1302714.81	Картометрический	1.00	-
224	489884.99	1302720.01	Картометрический	1.00	-
225	489882.44	1302725.23	Картометрический	1.00	-
226	489880.41	1302728.94	Картометрический	1.00	-
227	489877.88	1302734.99	Картометрический	1.00	-
228	489873.37	1302759.21	Картометрический	1.00	-
229	489865.91	1302811.01	Картометрический	1.00	-
230	489862.15	1302839.48	Картометрический	1.00	-
231	489857.80	1302878.49	Картометрический	1.00	-
232	489854.91	1302898.97	Картометрический	1.00	-
233	489853.31	1302913.18	Картометрический	1.00	-
234	489850.95	1302932.22	Картометрический	1.00	-
235	489849.27	1302939.86	Картометрический	1.00	-
236	489847.56	1302945.54	Картометрический	1.00	-
237	489845.98	1302949.24	Картометрический	1.00	-
238	489842.75	1302951.85	Картометрический	1.00	-
239	489837.60	1302952.35	Картометрический	1.00	-
240	489816.76	1302946.20	Картометрический	1.00	-
241	489794.01	1302937.79	Картометрический	1.00	-
242	489765.54	1302926.13	Картометрический	1.00	-
243	489739.29	1302915.15	Картометрический	1.00	-
244	489714.39	1302903.75	Картометрический	1.00	-
245	489689.07	1302892.61	Картометрический	1.00	-
246	489664.87	1302882.77	Картометрический	1.00	-
247	489637.94	1302872.09	Картометрический	1.00	-
248	489606.86	1302859.20	Картометрический	1.00	-
249	489561.49	1302839.91	Картометрический	1.00	-
250	489537.56	1302828.08	Картометрический	1.00	-
251	489505.36	1302815.87	Картометрический	1.00	-
252	489464.36	1302800.68	Картометрический	1.00	-
253	489435.46	1302790.09	Картометрический	1.00	-
254	489395.07	1302776.00	Картометрический	1.00	-
255	489350.31	1302760.91	Картометрический	1.00	-
256	489348.04	1302759.30	Картометрический	1.00	-
257	489345.56	1302755.81	Картометрический	1.00	-
258	489343.00	1302751.79	Картометрический	1.00	-
259	489342.58	1302748.08	Картометрический	1.00	-
260	489343.32	1302743.40	Картометрический	1.00	-
261	489360.65	1302669.57	Картометрический	1.00	-
262	489362.84	1302662.26	Картометрический	1.00	-
263	489363.68	1302660.40	Картометрический	1.00	-
264	489366.20	1302659.52	Картометрический	1.00	-

1	2	3	4	5	6
265	489368.12	1302659.03	Картометрический	1.00	-
266	489375.86	1302658.75	Картометрический	1.00	-
267	489377.39	1302650.94	Картометрический	1.00	-
268	489372.73	1302648.54	Картометрический	1.00	-
269	489370.73	1302647.32	Картометрический	1.00	-
270	489368.84	1302645.28	Картометрический	1.00	-
271	489368.63	1302642.03	Картометрический	1.00	-
272	489369.66	1302636.48	Картометрический	1.00	-
273	489374.06	1302617.74	Картометрический	1.00	-
274	489412.36	1302470.49	Картометрический	1.00	-
275	489414.95	1302461.44	Картометрический	1.00	-
276	489416.78	1302459.07	Картометрический	1.00	-
277	489419.44	1302457.67	Картометрический	1.00	-
278	489421.46	1302456.82	Картометрический	1.00	-
279	489423.92	1302456.68	Картометрический	1.00	-
280	489435.45	1302457.10	Картометрический	1.00	-
281	489437.43	1302447.68	Картометрический	1.00	-
282	489426.02	1302443.02	Картометрический	1.00	-
283	489422.85	1302441.40	Картометрический	1.00	-
284	489421.05	1302438.98	Картометрический	1.00	-
285	489420.46	1302433.81	Картометрический	1.00	-
286	489420.74	1302429.34	Картометрический	1.00	-
287	489427.17	1302403.54	Картометрический	1.00	-
288	489432.22	1302383.92	Картометрический	1.00	-
289	489444.81	1302327.17	Картометрический	1.00	-
290	489450.31	1302304.45	Картометрический	1.00	-
291	489593.63	1302325.01	Аналитический	0.10	-
292	489678.90	1302335.37	Аналитический	0.10	-
293	490007.34	1302380.07	Аналитический	0.10	-
294	490210.46	1302408.11	Аналитический	0.10	-
193	490373.10	1302432.15	Картометрический	1.00	-
295	489425.26	1302300.53	Картометрический	1.00	-
296	489422.60	1302311.12	Картометрический	1.00	-
297	489429.79	1302314.05	Картометрический	1.00	-
298	489432.08	1302315.70	Картометрический	1.00	-
299	489433.18	1302317.90	Картометрический	1.00	-
300	489432.85	1302321.52	Картометрический	1.00	-
301	489429.48	1302337.21	Картометрический	1.00	-
302	489419.59	1302378.65	Картометрический	1.00	-
303	489416.32	1302386.83	Картометрический	1.00	-
304	489409.76	1302389.20	Картометрический	1.00	-
305	489402.33	1302391.60	Картометрический	1.00	-
306	489400.69	1302399.70	Картометрический	1.00	-
307	489405.76	1302403.88	Картометрический	1.00	-
308	489409.68	1302408.79	Картометрический	1.00	-
309	489410.63	1302412.97	Картометрический	1.00	-

1	2	3	4	5	6
310	489409.21	1302419.49	Картометрический	1.00	-
311	489398.37	1302466.03	Картометрический	1.00	-
312	489360.66	1302612.54	Картометрический	1.00	-
313	489352.22	1302647.88	Картометрический	1.00	-
314	489331.88	1302731.52	Картометрический	1.00	-
315	489312.63	1302802.19	Картометрический	1.00	-
316	489261.47	1302989.11	Картометрический	1.00	-
317	489258.55	1303000.44	Картометрический	1.00	-
318	489255.18	1303000.46	Картометрический	1.00	-
319	489177.59	1302983.06	Картометрический	1.00	-
320	489316.87	1302466.76	Картометрический	1.00	-
321	488335.75	1302299.36	Картометрический	1.00	-
322	488272.48	1302319.50	Картометрический	1.00	-
323	488247.60	1302324.42	Картометрический	1.00	-
324	488099.91	1302351.84	Картометрический	1.00	-
325	487925.76	1302387.34	Картометрический	1.00	-
326	487851.79	1302408.40	Картометрический	1.00	-
327	487697.76	1302457.10	Картометрический	1.00	-
328	487666.39	1302463.65	Картометрический	1.00	-
329	487634.34	1302467.72	Картометрический	1.00	-
330	487621.91	1302467.86	Картометрический	1.00	-
331	487534.51	1302470.30	Картометрический	1.00	-
332	487541.05	1302511.72	Картометрический	1.00	-
333	487546.50	1302569.54	Картометрический	1.00	-
334	487553.30	1302644.00	Картометрический	1.00	-
335	487529.04	1302680.61	Картометрический	1.00	-
336	487480.58	1302690.32	Картометрический	1.00	-
337	487334.25	1302723.81	Картометрический	1.00	-
338	487271.70	1302701.44	Аналитический	0.10	-
339	487258.63	1302661.78	Аналитический	0.10	-
340	487258.13	1302660.26	Картометрический	1.00	-
341	487052.88	1302741.12	Аналитический	0.10	-
342	487042.44	1302744.90	Аналитический	0.10	-
343	487031.99	1302748.68	Аналитический	0.10	-
344	487015.51	1302710.78	Картометрический	1.00	-
345	486939.34	1302736.36	Картометрический	1.00	-
346	486929.02	1302739.75	Картометрический	1.00	-
347	486919.11	1302743.00	Картометрический	1.00	-
348	486899.27	1302748.02	Картометрический	1.00	-
349	486878.64	1302756.13	Картометрический	1.00	-
350	486855.99	1302765.75	Аналитический	0.10	-
351	486826.95	1302774.52	Аналитический	0.10	-
352	486793.35	1302784.82	Картометрический	1.00	-
353	486687.70	1302814.36	Картометрический	1.00	-
354	486676.43	1302777.59	Картометрический	1.00	-
355	486652.52	1302784.89	Картометрический	1.00	-
356	486628.61	1302792.19	Картометрический	1.00	-



1	2	3	4	5	6
357	486611.08	1302734.81	Аналитический	0.10	-
358	486634.99	1302727.51	Аналитический	0.10	-
359	486647.87	1302723.57	Аналитический	0.10	-
360	486752.28	1302680.35	Аналитический	0.10	-
361	486757.25	1302678.29	Аналитический	0.10	-
362	487314.75	1302450.17	Аналитический	0.10	-
363	487559.23	1302334.10	Аналитический	0.10	-
364	487627.10	1302301.88	Аналитический	0.10	-
365	487674.17	1302284.57	Аналитический	0.10	-
366	488005.09	1302157.83	Аналитический	0.10	-
367	488122.66	1302145.40	Аналитический	0.10	-
368	488315.36	1302146.39	Аналитический	0.10	-
369	488326.41	1302147.60	Аналитический	0.10	-
370	488326.41	1302146.87	Аналитический	0.10	-
371	488351.41	1302146.71	Аналитический	0.10	-
372	488351.44	1302150.34	Аналитический	0.10	-
373	488603.76	1302177.93	Аналитический	0.10	-
374	488663.93	1302184.96	Аналитический	0.10	-
375	488782.83	1302198.89	Аналитический	0.10	-
376	489153.56	1302256.62	Аналитический	0.10	-
295	489425.26	1302300.53	Картометрический	1.00	-
<b>3. Сведения о характерных точках части (частей) границы объекта</b>					
Обозначение характерных точек части границы	Координаты, м		Метод определения координат характерной точки	Средняя квадратическая погрешность положения характерной точки (Mt), м	Описание обозначения точки на местности (при наличии)
	X	Y			
1	2	3	4	5	6
<b>Часть №</b>					
-	-	-	-	-	-






Масштаб 1:5000

Используемые условные знаки и обозначения:

- |   |   |
|---|---|
|  | границы территориальной зоны                  |
|  | характерная точка границ территориальной зоны |

Руководитель БУВО «Нормативно-проектный центр»

Подпись  Ю.В. Шальгина Дата « 07 » декабря 2021 г.

Место для отриски печати (при наличии) лица, составившего описание местоположения границ объекта



## ОПИСАНИЕ МЕСТОПОЛОЖЕНИЯ ГРАНИЦ

Общественно-деловая зона посёлка им. Дзержинского - ОД/1

---

(наименование объекта, местоположение границ которого описано  
(далее - объект)

## Раздел 1

Сведения об объекте		
№ п/п	Характеристики объекта	Описание характеристик
1	2	3
1	Местоположение объекта	Воронежская область, Каширский муниципальный район, Дзержинское сельское поселение, посёлок им. Дзержинского
2	Площадь объекта $\pm$ величина погрешности определения площади ( $P \pm \Delta P$ )	56734 $\pm$ 4168 м <sup>2</sup>
3	Иные характеристики объекта	-

Сведения о местоположении границ объекта					
1. Система координат: МСК - 36, зона 1					
2. Сведения о характерных точках границ объекта					
Обозначение характерных точек границ	Координаты, м		Метод определения координат характерной точки	Средняя квадратическая погрешность положения характерной точки (Mt), м	Описание обозначения точки на местности (при наличии)
	X	Y			
1	2	3	4	5	6
1	490288.37	1301926.00	Картометрический	5.00	-
2	490281.38	1301997.02	Картометрический	5.00	-
3	490281.31	1302007.22	Картометрический	5.00	-
4	490281.25	1302015.10	Картометрический	5.00	-
5	490246.11	1302008.65	Картометрический	5.00	-
6	490239.05	1302050.89	Картометрический	5.00	-
7	490238.06	1302057.00	Картометрический	5.00	-
8	490204.94	1302052.63	Картометрический	5.00	-
9	490158.26	1302047.89	Картометрический	5.00	-
10	490106.46	1302040.10	Картометрический	5.00	-
11	490126.32	1301905.24	Картометрический	5.00	-
12	490131.63	1301906.16	Картометрический	5.00	-
1	490288.37	1301926.00	Картометрический	5.00	-
13	490531.87	1302713.46	Картометрический	5.00	-
14	490517.19	1302812.38	Картометрический	5.00	-
15	490512.06	1302847.00	Картометрический	5.00	-
16	490314.22	1302817.66	Картометрический	5.00	-
17	490334.03	1302684.12	Картометрический	5.00	-
13	490531.87	1302713.46	Картометрический	5.00	-
18	489906.98	1302937.47	Картометрический	5.00	-
19	489902.22	1302986.41	Картометрический	5.00	-
20	489906.55	1302998.79	Аналитический	0.10	-
21	489929.83	1303016.80	Аналитический	0.10	-
22	489933.84	1303026.36	Картометрический	5.00	-
23	489832.74	1303124.92	Аналитический	0.10	-
24	489858.57	1302992.97	Картометрический	5.00	-
25	489859.08	1302987.53	Картометрический	5.00	-
26	489859.84	1302979.33	Картометрический	5.00	-
27	489864.42	1302933.04	Картометрический	5.00	-
28	489867.21	1302933.26	Картометрический	5.00	-
18	489906.98	1302937.47	Картометрический	5.00	-



3. Сведения о характерных точках части (частей) границы объекта					
Обозначение характерных точек части границы	Координаты, м		Метод определения координат характерной точки	Средняя квадратическая погрешность положения характерной точки (Mt), м	Описание обозначения точки на местности (при наличии)
	X	Y			
1	2	3	4	5	6
Часть №					
-	-	-	-	-	-






Масштаб 1:5000

Используемые условные знаки и обозначения:

- |   |   |
|---|---|
|  | границы территориальной зоны                  |
|  | характерная точка границ территориальной зоны |

Руководитель БУВО «Нормативно-проектный центр»

Подпись  Ю.В. Шалыгина Дата « 07 » декабря 2021 г.

Место для оттиска печати (при наличии) лица, составившего описание местоположения границ объекта



## ОПИСАНИЕ МЕСТОПОЛОЖЕНИЯ ГРАНИЦ

Зона планируемого размещения объектов производственного и коммунально-складского назначения посёлка им. Дзержинского – ПИП/1

(наименование объекта, местоположение границ которого описано  
(далее - объект)

## Раздел 1

Сведения об объекте		
№ п/п	Характеристики объекта	Описание характеристик
1	2	3
1	Местоположение объекта	Воронежская область, Каширский муниципальный район, Дзержинское сельское поселение, посёлок им. Дзержинского
2	Площадь объекта $\pm$ величина погрешности определения площади ( $P \pm \Delta P$ )	11050326 $\pm$ 58174 м <sup>2</sup>
3	Иные характеристики объекта	-

## Раздел 2

Сведения о местоположении границ объекта					
1. Система координат: МСК - 36, зона 1					
2. Сведения о характерных точках границ объекта					
Обозначение характерных точек границ	Координаты, м		Метод определения координат характерной точки	Средняя квадратическая погрешность положения характерной точки (Mt), м	Описание обозначения точки на местности (при наличии)
	X	Y			
1	2	3	4	5	6
1	489851.04	1303381.72	Аналитический	2.50	-
2	489992.45	1303527.59	Картометрический	5.00	-
3	490153.03	1303572.45	Картометрический	5.00	-
4	490320.96	1303625.32	Картометрический	5.00	-
5	490388.16	1303654.63	Картометрический	5.00	-
6	490457.40	1303698.84	Картометрический	5.00	-
7	490632.23	1303854.66	Картометрический	5.00	-
8	490652.21	1303880.51	Картометрический	5.00	-
9	490661.27	1303903.38	Картометрический	5.00	-
10	490666.45	1303931.99	Картометрический	5.00	-
11	490669.98	1303970.46	Картометрический	5.00	-
12	490667.27	1304001.46	Картометрический	5.00	-
13	490587.19	1304311.02	Картометрический	5.00	-
14	490536.14	1304483.92	Картометрический	5.00	-
15	490529.04	1304507.35	Картометрический	5.00	-
16	490533.64	1304507.68	Картометрический	5.00	-
17	490545.95	1304511.78	Картометрический	5.00	-
18	490560.87	1304514.44	Картометрический	5.00	-
19	490640.84	1304528.67	Картометрический	5.00	-
20	490762.93	1304542.64	Картометрический	5.00	-
21	490801.78	1304572.98	Картометрический	5.00	-
22	490862.05	1304586.60	Картометрический	5.00	-
23	490945.03	1304557.20	Картометрический	5.00	-
24	490998.01	1304567.18	Картометрический	5.00	-
25	491082.20	1304622.76	Картометрический	5.00	-
26	491131.98	1304633.68	Картометрический	5.00	-
27	491168.39	1304660.38	Картометрический	5.00	-
28	491213.31	1304711.37	Картометрический	5.00	-
29	491420.90	1304787.85	Картометрический	5.00	-
30	491465.81	1304819.42	Картометрический	5.00	-
31	491486.45	1304864.33	Картометрический	5.00	-
32	491521.66	1304888.61	Картометрический	5.00	-
33	491636.98	1304876.47	Картометрический	5.00	-

1	2	3	4	5	6
34	491780.23	1304893.47	Картометрический	5.00	-
35	491902.84	1304894.68	Картометрический	5.00	-
36	491985.39	1304863.12	Картометрический	5.00	-
37	492048.52	1304849.77	Картометрический	5.00	-
38	492118.92	1304858.26	Картометрический	5.00	-
39	492242.75	1304850.98	Картометрический	5.00	-
40	492328.51	1304877.95	Картометрический	5.00	-
41	492364.14	1304921.39	Картометрический	5.00	-
42	492372.64	1304976.02	Картометрический	5.00	-
43	492271.88	1305195.74	Картометрический	5.00	-
44	492182.05	1305305.00	Картометрический	5.00	-
45	492001.17	1305484.67	Картометрический	5.00	-
46	491949.75	1305567.48	Картометрический	5.00	-
47	491957.07	1305593.81	Картометрический	5.00	-
48	491939.50	1305665.78	Картометрический	5.00	-
49	491932.05	1305700.07	Картометрический	5.00	-
50	491931.11	1305714.87	Картометрический	5.00	-
51	491927.38	1305779.55	Картометрический	5.00	-
52	491927.38	1305922.75	Картометрический	5.00	-
53	491920.34	1306095.34	Картометрический	5.00	-
54	491920.34	1306197.18	Картометрический	5.00	-
55	491922.27	1306222.64	Картометрический	5.00	-
56	491919.34	1306265.27	Картометрический	5.00	-
57	491910.18	1306315.73	Картометрический	5.00	-
58	491906.40	1306335.66	Картометрический	5.00	-
59	491891.13	1306419.12	Картометрический	5.00	-
60	491881.11	1306497.69	Картометрический	5.00	-
61	491665.12	1306439.33	Картометрический	5.00	-
62	491136.46	1306313.58	Картометрический	5.00	-
63	491113.64	1306308.15	Картометрический	5.00	-
64	491088.24	1306388.02	Картометрический	5.00	-
65	491076.58	1306458.32	Картометрический	5.00	-
66	491211.90	1306490.72	Картометрический	5.00	-
67	491415.12	1306538.69	Картометрический	5.00	-
68	491734.14	1306598.01	Картометрический	5.00	-
69	491798.63	1306618.22	Картометрический	5.00	-
70	491864.36	1306632.67	Картометрический	5.00	-
71	492142.08	1306655.98	Картометрический	5.00	-
72	492322.17	1306634.06	Картометрический	5.00	-
73	492379.98	1306903.31	Картометрический	5.00	-
74	492452.74	1307232.35	Картометрический	5.00	-
75	492456.25	1307246.86	Картометрический	5.00	-
76	492461.89	1307270.15	Картометрический	5.00	-
77	492372.57	1307264.60	Картометрический	5.00	-
78	492272.76	1307258.40	Картометрический	5.00	-
79	492172.95	1307252.20	Картометрический	5.00	-
80	492073.14	1307246.00	Картометрический	5.00	-

1	2	3	4	5	6
81	492056.77	1307244.98	Картометрический	5.00	-
82	491973.30	1307240.38	Картометрический	5.00	-
83	491873.45	1307234.87	Картометрический	5.00	-
84	491773.61	1307229.36	Картометрический	5.00	-
85	491673.76	1307223.86	Картометрический	5.00	-
86	491573.91	1307218.35	Картометрический	5.00	-
87	491474.06	1307212.84	Картометрический	5.00	-
88	491404.37	1307209.00	Картометрический	5.00	-
89	491399.47	1307200.81	Картометрический	5.00	-
90	491380.01	1307199.61	Картометрический	5.00	-
91	491376.32	1307204.92	Картометрический	5.00	-
92	491368.11	1307209.16	Картометрический	5.00	-
93	491282.94	1307202.20	Картометрический	5.00	-
94	491183.27	1307194.06	Картометрический	5.00	-
95	491083.60	1307185.92	Картометрический	5.00	-
96	490993.54	1307181.06	Картометрический	5.00	-
97	490883.99	1307174.70	Картометрический	5.00	-
98	490784.03	1307171.83	Картометрический	5.00	-
99	490684.07	1307168.97	Картометрический	5.00	-
100	490680.02	1307168.85	Картометрический	5.00	-
101	490584.21	1307163.64	Картометрический	5.00	-
102	490484.36	1307158.21	Картометрический	5.00	-
103	490384.51	1307152.78	Картометрический	5.00	-
104	490284.65	1307147.35	Картометрический	5.00	-
105	490194.16	1307142.43	Картометрический	5.00	-
106	490184.80	1307141.90	Картометрический	5.00	-
107	490084.96	1307136.23	Картометрический	5.00	-
108	489985.12	1307130.57	Картометрический	5.00	-
109	489885.28	1307124.91	Картометрический	5.00	-
110	489842.10	1307122.46	Картометрический	5.00	-
111	489831.24	1307121.84	Картометрический	5.00	-
112	489827.96	1307111.68	Картометрический	5.00	-
113	489827.92	1307108.02	Картометрический	5.00	-
114	489837.66	1307071.25	Картометрический	5.00	-
115	489841.34	1307057.38	Картометрический	5.00	-
116	489942.11	1306669.74	Картометрический	5.00	-
117	490031.36	1306338.22	Картометрический	5.00	-
118	490129.01	1305968.18	Картометрический	5.00	-
119	490146.98	1305898.35	Картометрический	5.00	-
120	489791.96	1305804.75	Картометрический	5.00	-
121	489434.88	1305713.67	Картометрический	5.00	-
122	489311.07	1305682.11	Картометрический	5.00	-
123	489205.05	1306267.40	Аналитический	2.50	-
124	489179.75	1306407.06	Аналитический	2.50	-
125	489152.23	1306400.83	Картометрический	5.00	-
126	489152.76	1306403.90	Картометрический	5.00	-
127	489062.78	1306385.57	Картометрический	5.00	-

1	2	3	4	5	6
128	489005.10	1306369.28	Картометрический	5.00	-
129	488977.63	1306366.95	Картометрический	5.00	-
130	488936.85	1306366.58	Картометрический	5.00	-
131	488932.97	1306397.00	Картометрический	5.00	-
132	488923.33	1306549.16	Картометрический	5.00	-
133	488901.57	1306827.18	Картометрический	5.00	-
134	488893.05	1306964.01	Картометрический	5.00	-
135	488891.13	1307038.12	Картометрический	5.00	-
136	488889.95	1307066.79	Картометрический	5.00	-
137	488885.99	1307066.66	Картометрический	5.00	-
138	488816.72	1307062.96	Картометрический	5.00	-
139	488716.86	1307057.63	Картометрический	5.00	-
140	488617.00	1307052.30	Картометрический	5.00	-
141	488517.15	1307046.97	Картометрический	5.00	-
142	488417.29	1307041.64	Картометрический	5.00	-
143	488317.43	1307036.31	Картометрический	5.00	-
144	488263.42	1307033.43	Картометрический	5.00	-
145	488244.73	1307029.50	Картометрический	5.00	-
146	488238.20	1307023.65	Картометрический	5.00	-
147	488238.00	1307021.74	Аналитический	0.50	-
148	488236.32	1307005.68	Аналитический	0.50	-
149	488242.08	1306980.30	Аналитический	0.50	-
150	488318.41	1306685.02	Аналитический	0.50	-
151	488424.20	1306273.55	Аналитический	0.50	-
152	488434.42	1306233.59	Аналитический	0.50	-
153	488553.97	1305774.12	Аналитический	0.50	-
154	488600.61	1305587.38	Аналитический	0.50	-
155	488622.02	1305509.25	Аналитический	0.50	-
156	488626.59	1305503.28	Аналитический	0.50	-
157	488636.31	1305502.85	Аналитический	0.50	-
158	488639.24	1305492.22	Аналитический	0.50	-
159	488640.30	1305488.37	Аналитический	0.50	-
160	488639.57	1305488.12	Аналитический	0.50	-
161	488632.73	1305481.93	Аналитический	0.50	-
162	488631.28	1305475.82	Аналитический	0.50	-
163	488652.54	1305393.01	Аналитический	0.50	-
164	488725.27	1305117.48	Аналитический	0.50	-
165	488801.72	1304819.44	Аналитический	0.50	-
166	488852.76	1304629.06	Аналитический	0.50	-
167	488927.11	1304334.58	Аналитический	0.50	-
168	488941.16	1304291.23	Аналитический	0.50	-
169	488957.17	1304232.47	Аналитический	0.50	-
170	489025.22	1303976.56	Аналитический	0.50	-
171	489065.02	1303820.83	Аналитический	0.50	-
172	489103.42	1303670.66	Аналитический	0.50	-
173	489108.44	1303651.67	Картометрический	5.00	-
174	489143.74	1303660.50	Аналитический	2.50	-

1	2	3	4	5	6
175	489513.21	1303756.36	Аналитический	2.50	-
176	489567.10	1303605.78	Аналитический	2.50	-
177	489695.19	1303650.81	Аналитический	2.50	-
178	489750.08	1303460.32	Аналитический	2.50	-
179	489775.24	1303446.49	Аналитический	2.50	-
180	489801.84	1303441.29	Аналитический	2.50	-
181	489821.04	1303379.19	Аналитический	2.50	-
182	489822.69	1303373.16	Картометрический	5.00	-
1	489851.04	1303381.72	Аналитический	2.50	-
183	490485.53	1304505.41	Аналитический	0.50	-
184	490485.53	1304506.41	Аналитический	0.50	-
185	490484.53	1304506.41	Аналитический	0.50	-
186	490484.53	1304505.41	Аналитический	0.50	-
183	490485.53	1304505.41	Аналитический	0.50	-
187	490312.21	1304508.78	Аналитический	0.50	-
188	490312.21	1304509.78	Аналитический	0.50	-
189	490311.21	1304509.78	Аналитический	0.50	-
190	490311.21	1304508.78	Аналитический	0.50	-
187	490312.21	1304508.78	Аналитический	0.50	-
191	489077.93	1304320.28	Аналитический	0.50	-
192	489077.93	1304321.28	Аналитический	0.50	-
193	489076.93	1304321.28	Аналитический	0.50	-
194	489076.93	1304320.28	Аналитический	0.50	-
191	489077.93	1304320.28	Аналитический	0.50	-
195	492243.25	1304856.67	Аналитический	0.10	-
196	492243.97	1304863.67	Аналитический	0.10	-
197	492238.74	1304864.22	Аналитический	0.10	-
198	492238.02	1304857.22	Аналитический	0.10	-
195	492243.25	1304856.67	Аналитический	0.10	-
199	491428.59	1304916.15	Аналитический	0.10	-
200	491429.03	1304921.36	Аналитический	0.10	-
201	491422.00	1304921.96	Аналитический	0.10	-
202	491421.55	1304916.75	Аналитический	0.10	-
199	491428.59	1304916.15	Аналитический	0.10	-
203	491398.74	1304877.50	Аналитический	0.10	-
204	491399.54	1304891.77	Аналитический	0.10	-
205	491396.95	1304891.92	Аналитический	0.10	-
206	491396.15	1304877.65	Аналитический	0.10	-
203	491398.74	1304877.50	Аналитический	0.10	-
207	491150.83	1304895.39	Аналитический	0.10	-

1	2	3	4	5	6
208	491151.64	1304909.48	Аналитический	0.10	-
209	491149.02	1304909.63	Аналитический	0.10	-
210	491148.21	1304895.54	Аналитический	0.10	-
207	491150.83	1304895.39	Аналитический	0.10	-
211	491052.95	1304942.20	Аналитический	0.10	-
212	491053.44	1304949.29	Аналитический	0.10	-
213	491048.24	1304949.65	Аналитический	0.10	-
214	491047.75	1304942.56	Аналитический	0.10	-
211	491052.95	1304942.20	Аналитический	0.10	-
215	490860.26	1304916.59	Аналитический	0.10	-
216	490861.12	1304930.60	Аналитический	0.10	-
217	490858.49	1304930.76	Аналитический	0.10	-
218	490857.63	1304916.75	Аналитический	0.10	-
215	490860.26	1304916.59	Аналитический	0.10	-
219	490641.38	1304972.66	Аналитический	0.10	-
220	490641.80	1304977.87	Аналитический	0.10	-
221	490634.74	1304978.44	Аналитический	0.10	-
222	490634.32	1304973.23	Аналитический	0.10	-
219	490641.38	1304972.66	Аналитический	0.10	-
223	490588.55	1304936.05	Аналитический	0.10	-
224	490589.34	1304949.96	Аналитический	0.10	-
225	490586.69	1304950.11	Аналитический	0.10	-
226	490585.90	1304936.20	Аналитический	0.10	-
223	490588.55	1304936.05	Аналитический	0.10	-
227	490358.90	1304952.50	Аналитический	0.10	-
228	490359.74	1304966.67	Аналитический	0.10	-
229	490357.14	1304966.82	Аналитический	0.10	-
230	490356.30	1304952.65	Аналитический	0.10	-
227	490358.90	1304952.50	Аналитический	0.10	-
231	490247.57	1305000.97	Аналитический	0.10	-
232	490247.99	1305006.17	Аналитический	0.10	-
233	490240.93	1305006.74	Аналитический	0.10	-
234	490240.51	1305001.54	Аналитический	0.10	-
231	490247.57	1305000.97	Аналитический	0.10	-
235	490101.90	1304971.07	Аналитический	0.10	-
236	490102.72	1304985.24	Аналитический	0.10	-
237	490100.12	1304985.39	Аналитический	0.10	-
238	490099.30	1304971.22	Аналитический	0.10	-
235	490101.90	1304971.07	Аналитический	0.10	-

1	2	3	4	5	6
239	489861.81	1305027.79	Аналитический	0.10	-
240	489862.38	1305034.84	Аналитический	0.10	-
241	489857.16	1305035.26	Аналитический	0.10	-
242	489856.60	1305028.21	Аналитический	0.10	-
239	489861.81	1305027.79	Аналитический	0.10	-
243	489819.78	1304991.50	Аналитический	0.10	-
244	489820.58	1305005.39	Аналитический	0.10	-
245	489817.92	1305005.54	Аналитический	0.10	-
246	489817.12	1304991.65	Аналитический	0.10	-
243	489819.78	1304991.50	Аналитический	0.10	-
247	489534.50	1305011.98	Аналитический	0.10	-
248	489535.31	1305026.12	Аналитический	0.10	-
249	489532.70	1305026.27	Аналитический	0.10	-
250	489531.89	1305012.13	Аналитический	0.10	-
247	489534.50	1305011.98	Аналитический	0.10	-
251	489469.28	1305056.89	Аналитический	0.10	-
252	489469.62	1305062.17	Аналитический	0.10	-
253	489462.64	1305062.61	Аналитический	0.10	-
254	489462.30	1305057.33	Аналитический	0.10	-
251	489469.28	1305056.89	Аналитический	0.10	-
255	489254.11	1305032.20	Аналитический	0.10	-
256	489254.88	1305046.25	Аналитический	0.10	-
257	489252.25	1305046.40	Аналитический	0.10	-
258	489251.48	1305032.35	Аналитический	0.10	-
255	489254.11	1305032.20	Аналитический	0.10	-
259	489080.41	1305084.85	Аналитический	0.10	-
260	489080.78	1305090.08	Аналитический	0.10	-
261	489073.73	1305090.57	Аналитический	0.10	-
262	489073.36	1305085.35	Аналитический	0.10	-
259	489080.41	1305084.85	Аналитический	0.10	-
263	488978.08	1305052.24	Аналитический	0.10	-
264	488978.88	1305066.63	Аналитический	0.10	-
265	488976.31	1305066.77	Аналитический	0.10	-
266	488975.51	1305052.38	Аналитический	0.10	-
263	488978.08	1305052.24	Аналитический	0.10	-
267	488779.61	1305066.40	Аналитический	0.10	-
268	488780.40	1305080.41	Аналитический	0.10	-
269	488777.77	1305080.56	Аналитический	0.10	-
270	488776.98	1305066.55	Аналитический	0.10	-
267	488779.61	1305066.40	Аналитический	0.10	-

1	2	3	4	5	6
271	490993.80	1306096.60	Аналитический	0.30	-
272	490993.10	1306097.30	Аналитический	0.30	-
273	490992.40	1306096.60	Аналитический	0.30	-
274	490993.10	1306095.90	Аналитический	0.30	-
271	490993.80	1306096.60	Аналитический	0.30	-
275	490993.34	1306097.94	Аналитический	0.30	-
276	490992.62	1306098.67	Аналитический	0.30	-
277	490991.90	1306097.94	Аналитический	0.30	-
278	490992.62	1306097.21	Аналитический	0.30	-
275	490993.34	1306097.94	Аналитический	0.30	-
279	490978.78	1307168.72	Аналитический	0.30	-
280	490977.72	1307169.78	Аналитический	0.30	-
281	490976.30	1307168.37	Аналитический	0.30	-
282	490977.37	1307167.32	Аналитический	0.30	-
279	490978.78	1307168.72	Аналитический	0.30	-
283	490980.37	1307178.53	Аналитический	0.30	-
284	490979.71	1307179.25	Аналитический	0.30	-
285	490978.99	1307178.53	Аналитический	0.30	-
286	490979.71	1307177.85	Аналитический	0.30	-
283	490980.37	1307178.53	Аналитический	0.30	-
287	488902.31	1304329.32	Картометрический	5.00	-
288	488904.46	1304331.77	Аналитический	0.10	-
289	488903.82	1304332.41	Аналитический	0.10	-
290	488904.53	1304333.12	Аналитический	0.10	-
291	488905.13	1304332.52	Аналитический	0.10	-
292	488906.36	1304333.93	Аналитический	0.50	-
293	488831.61	1304624.86	Аналитический	0.50	-
294	488793.96	1304777.59	Аналитический	0.50	-
295	488747.91	1304954.13	Аналитический	0.50	-
296	488748.04	1304954.26	Аналитический	0.50	-
297	488747.82	1304954.48	Аналитический	0.50	-
298	488705.67	1305116.07	Аналитический	0.50	-
299	488635.11	1305388.67	Аналитический	0.50	-
300	488579.55	1305594.23	Аналитический	0.50	-
301	488512.58	1305866.47	Аналитический	0.50	-
302	488422.79	1306222.78	Аналитический	0.50	-
303	488295.23	1306702.82	Аналитический	0.50	-
304	488223.01	1306974.63	Аналитический	0.50	-
305	488210.75	1307007.70	Аналитический	0.50	-
306	488203.17	1307019.07	Аналитический	0.50	-
307	488202.97	1307019.46	Картометрический	5.00	-
308	488190.75	1307023.50	Картометрический	5.00	-

1	2	3	4	5	6
309	488184.41	1307023.73	Картометрический	5.00	-
310	488122.90	1307021.92	Картометрический	5.00	-
311	488092.29	1307021.02	Картометрический	5.00	-
312	488022.96	1307018.34	Картометрический	5.00	-
313	487989.17	1307017.04	Картометрический	5.00	-
314	487923.07	1307013.74	Картометрический	5.00	-
315	487896.68	1307012.42	Картометрический	5.00	-
316	487823.20	1307008.56	Картометрический	5.00	-
317	487723.34	1307003.32	Картометрический	5.00	-
318	487623.48	1306998.08	Картометрический	5.00	-
319	487523.62	1306992.83	Картометрический	5.00	-
320	487472.58	1306990.15	Картометрический	5.00	-
321	487476.18	1306951.12	Картометрический	5.00	-
322	487664.39	1306205.10	Картометрический	5.00	-
323	488089.44	1304640.11	Картометрический	5.00	-
324	488496.36	1304484.98	Картометрический	5.00	-
325	488876.70	1304339.25	Картометрический	5.00	-
287	488902.31	1304329.32	Картометрический	5.00	-
326	488703.88	1305071.85	Аналитический	0.10	-
327	488704.70	1305085.96	Аналитический	0.10	-
328	488702.08	1305086.11	Аналитический	0.10	-
329	488701.26	1305072.00	Аналитический	0.10	-
326	488703.88	1305071.85	Аналитический	0.10	-
330	488699.08	1305112.24	Аналитический	0.10	-
331	488699.43	1305117.41	Аналитический	0.10	-
332	488692.30	1305117.88	Аналитический	0.10	-
333	488691.95	1305112.72	Аналитический	0.10	-
330	488699.08	1305112.24	Аналитический	0.10	-
334	488477.79	1305088.10	Аналитический	0.10	-
335	488478.60	1305102.17	Аналитический	0.10	-
336	488475.98	1305102.32	Аналитический	0.10	-
337	488475.17	1305088.25	Аналитический	0.10	-
334	488477.79	1305088.10	Аналитический	0.10	-
338	488315.54	1305139.81	Аналитический	0.10	-
339	488315.90	1305144.93	Аналитический	0.10	-
340	488308.71	1305145.44	Аналитический	0.10	-
341	488308.35	1305140.32	Аналитический	0.10	-
338	488315.54	1305139.81	Аналитический	0.10	-
342	488200.95	1305108.11	Аналитический	0.10	-
343	488201.77	1305122.19	Аналитический	0.10	-
344	488199.15	1305122.34	Аналитический	0.10	-
345	488198.33	1305108.26	Аналитический	0.10	-

1	2	3	4	5	6
342	488200.95	1305108.11	Аналитический	0.10	-
3. Сведения о характерных точках части (частей) границы объекта					
Обозначение характерных точек части границы	Координаты, м		Метод определения координат характерной точки	Средняя квадратическая погрешность положения характерной точки (Mt), м	Описание обозначения точки на местности (при наличии)
	X	Y			
1	2	3	4	5	6
Часть №					
-	-	-	-	-	-





Масштаб 1:10000

Используемые условные знаки и обозначения:

- границы территориальной зоны
- 1 характерная точка границ территориальной зоны

Руководитель БУВО «Нормативно-проектный центр»

Подпись  Ю.В. Шалыгина Дата « 07 » декабря 2021 г.

Место для оттиска печати (при наличии) лица, составившего описание местоположения границ объекта



## ОПИСАНИЕ МЕСТОПОЛОЖЕНИЯ ГРАНИЦ

Зона улиц, дорог, инженерной и транспортной инфраструктуры  
посёлка им. Дзержинского - ИТ1/1

(наименование объекта, местоположение границ которого описано  
(далее - объект)

## Раздел 1

Сведения об объекте		
№ п/п	Характеристики объекта	Описание характеристик
1	2	3
1	Местоположение объекта	Воронежская область, Каширский муниципальный район, Дзержинское сельское поселение, посёлок им. Дзержинского
2	Площадь объекта $\pm$ величина погрешности определения площади ( $P \pm \Delta P$ )	38648 $\pm$ 3440 м <sup>2</sup>
3	Иные характеристики объекта	-

## Раздел 2

Сведения о местоположении границ объекта					
1. Система координат: МСК - 36, зона 1					
2. Сведения о характерных точках границ объекта					
Обозначение характерных точек границ	Координаты, м		Метод определения координат характерной точки	Средняя квадратическая погрешность положения характерной точки (Mt), м	Описание обозначения точки на местности (при наличии)
	X	Y			
1	2	3	4	5	6
1	490398.30	1302083.26	Картометрический	5.00	-
2	490396.51	1302093.20	Картометрический	5.00	-
3	490394.86	1302105.28	Картометрический	5.00	-
4	490391.38	1302135.48	Картометрический	5.00	-
5	490387.48	1302169.50	Картометрический	5.00	-
6	490382.89	1302209.13	Картометрический	5.00	-
7	490378.63	1302245.59	Картометрический	5.00	-
8	490376.70	1302260.73	Картометрический	5.00	-
9	490375.47	1302273.06	Картометрический	5.00	-
10	490367.72	1302272.04	Картометрический	5.00	-
11	490362.64	1302271.30	Картометрический	5.00	-
12	490363.35	1302260.04	Картометрический	5.00	-
13	490364.78	1302243.82	Картометрический	5.00	-
14	490368.91	1302206.39	Картометрический	5.00	-
15	490373.45	1302167.16	Картометрический	5.00	-
16	490376.99	1302135.93	Картометрический	5.00	-
17	490378.96	1302111.71	Картометрический	5.00	-
18	490379.44	1302104.08	Картометрический	5.00	-
19	490378.83	1302099.19	Картометрический	5.00	-
20	490375.66	1302094.37	Картометрический	5.00	-
21	490370.02	1302090.80	Картометрический	5.00	-
22	490362.94	1302088.23	Картометрический	5.00	-
23	490317.39	1302083.13	Картометрический	5.00	-
24	490204.25	1302068.46	Картометрический	5.00	-
25	490155.95	1302061.74	Картометрический	5.00	-
26	490158.26	1302047.89	Картометрический	5.00	-
27	490204.94	1302052.63	Картометрический	5.00	-
28	490246.09	1302058.06	Картометрический	5.00	-
29	490280.20	1302063.48	Картометрический	5.00	-
30	490289.64	1302064.67	Картометрический	5.00	-
31	490318.29	1302068.48	Картометрический	5.00	-
32	490375.14	1302078.74	Картометрический	5.00	-

1	2	3	4	5	6
33	490384.02	1302082.05	Картометрический	5.00	-
34	490386.36	1302082.45	Картометрический	5.00	-
35	490388.17	1302081.81	Картометрический	5.00	-
36	490391.63	1302079.38	Картометрический	5.00	-
1	490398.30	1302083.26	Картометрический	5.00	-
37	490384.94	1302433.90	Картометрический	5.00	-
38	490380.17	1302446.33	Картометрический	5.00	-
39	490374.14	1302471.21	Картометрический	5.00	-
40	490366.22	1302527.47	Картометрический	5.00	-
41	490360.88	1302542.28	Картометрический	5.00	-
42	490352.23	1302557.97	Картометрический	5.00	-
43	490341.55	1302574.14	Картометрический	5.00	-
44	490329.58	1302588.35	Картометрический	5.00	-
45	490313.75	1302605.69	Картометрический	5.00	-
46	490291.86	1302631.02	Картометрический	5.00	-
47	490245.62	1302685.11	Картометрический	5.00	-
48	490224.01	1302709.88	Картометрический	5.00	-
49	490206.53	1302729.42	Картометрический	5.00	-
50	490194.01	1302742.36	Картометрический	5.00	-
51	490174.05	1302760.11	Картометрический	5.00	-
52	490165.93	1302753.23	Картометрический	5.00	-
53	490169.37	1302747.26	Картометрический	5.00	-
54	490169.17	1302746.30	Картометрический	5.00	-
55	490168.11	1302746.06	Картометрический	5.00	-
56	490151.51	1302744.82	Картометрический	5.00	-
57	490121.82	1302742.42	Картометрический	5.00	-
58	490100.36	1302740.94	Картометрический	5.00	-
59	489990.13	1302729.97	Картометрический	5.00	-
60	489964.76	1302727.38	Картометрический	5.00	-
61	489919.79	1302724.08	Картометрический	5.00	-
62	489909.71	1302724.08	Картометрический	5.00	-
63	489902.84	1302725.11	Картометрический	5.00	-
64	489898.60	1302726.14	Картометрический	5.00	-
65	489893.55	1302729.04	Картометрический	5.00	-
66	489890.08	1302735.59	Картометрический	5.00	-
67	489887.82	1302741.62	Картометрический	5.00	-
68	489886.66	1302747.44	Картометрический	5.00	-
69	489884.33	1302761.79	Картометрический	5.00	-
70	489882.09	1302778.40	Картометрический	5.00	-
71	489880.11	1302794.63	Картометрический	5.00	-
72	489878.15	1302813.08	Картометрический	5.00	-
73	489873.43	1302841.76	Картометрический	5.00	-
74	489868.34	1302900.18	Картометрический	5.00	-
75	489866.15	1302915.53	Картометрический	5.00	-
76	489859.84	1302979.33	Картометрический	5.00	-

1	2	3	4	5	6
77	489858.57	1302992.97	Картометрический	5.00	-
78	489846.50	1302991.42	Картометрический	5.00	-
79	489847.09	1302983.50	Картометрический	5.00	-
80	489847.55	1302975.31	Картометрический	5.00	-
81	489846.91	1302972.85	Картометрический	5.00	-
82	489844.90	1302970.57	Картометрический	5.00	-
83	489840.58	1302967.88	Картометрический	5.00	-
84	489831.58	1302965.26	Картометрический	5.00	-
85	489791.45	1302950.41	Картометрический	5.00	-
86	489759.02	1302935.68	Картометрический	5.00	-
87	489711.41	1302914.86	Картометрический	5.00	-
88	489686.00	1302905.29	Картометрический	5.00	-
89	489620.61	1302880.86	Картометрический	5.00	-
90	489579.67	1302864.39	Картометрический	5.00	-
91	489530.43	1302842.43	Картометрический	5.00	-
92	489494.56	1302829.62	Картометрический	5.00	-
93	489460.00	1302817.73	Картометрический	5.00	-
94	489391.55	1302792.61	Картометрический	5.00	-
95	489370.98	1302785.55	Картометрический	5.00	-
96	489347.13	1302776.80	Картометрический	5.00	-
97	489342.11	1302779.08	Картометрический	5.00	-
98	489338.16	1302781.59	Картометрический	5.00	-
99	489335.01	1302783.84	Картометрический	5.00	-
100	489332.85	1302786.18	Картометрический	5.00	-
101	489330.83	1302788.22	Картометрический	5.00	-
102	489329.68	1302791.80	Картометрический	5.00	-
103	489324.74	1302808.72	Картометрический	5.00	-
104	489276.53	1302999.02	Картометрический	5.00	-
105	489276.19	1303000.36	Картометрический	5.00	-
106	489258.55	1303000.44	Картометрический	5.00	-
107	489261.47	1302989.11	Картометрический	5.00	-
108	489312.63	1302802.19	Картометрический	5.00	-
109	489331.88	1302731.52	Картометрический	5.00	-
110	489352.22	1302647.88	Картометрический	5.00	-
111	489360.66	1302612.54	Картометрический	5.00	-
112	489398.37	1302466.03	Картометрический	5.00	-
113	489409.21	1302419.49	Картометрический	5.00	-
114	489410.63	1302412.97	Картометрический	5.00	-
115	489409.68	1302408.79	Картометрический	5.00	-
116	489405.76	1302403.88	Картометрический	5.00	-
117	489400.69	1302399.70	Картометрический	5.00	-
118	489402.33	1302391.60	Картометрический	5.00	-
119	489409.76	1302389.20	Картометрический	5.00	-
120	489416.32	1302386.83	Картометрический	5.00	-
121	489419.59	1302378.65	Картометрический	5.00	-
122	489429.48	1302337.21	Картометрический	5.00	-

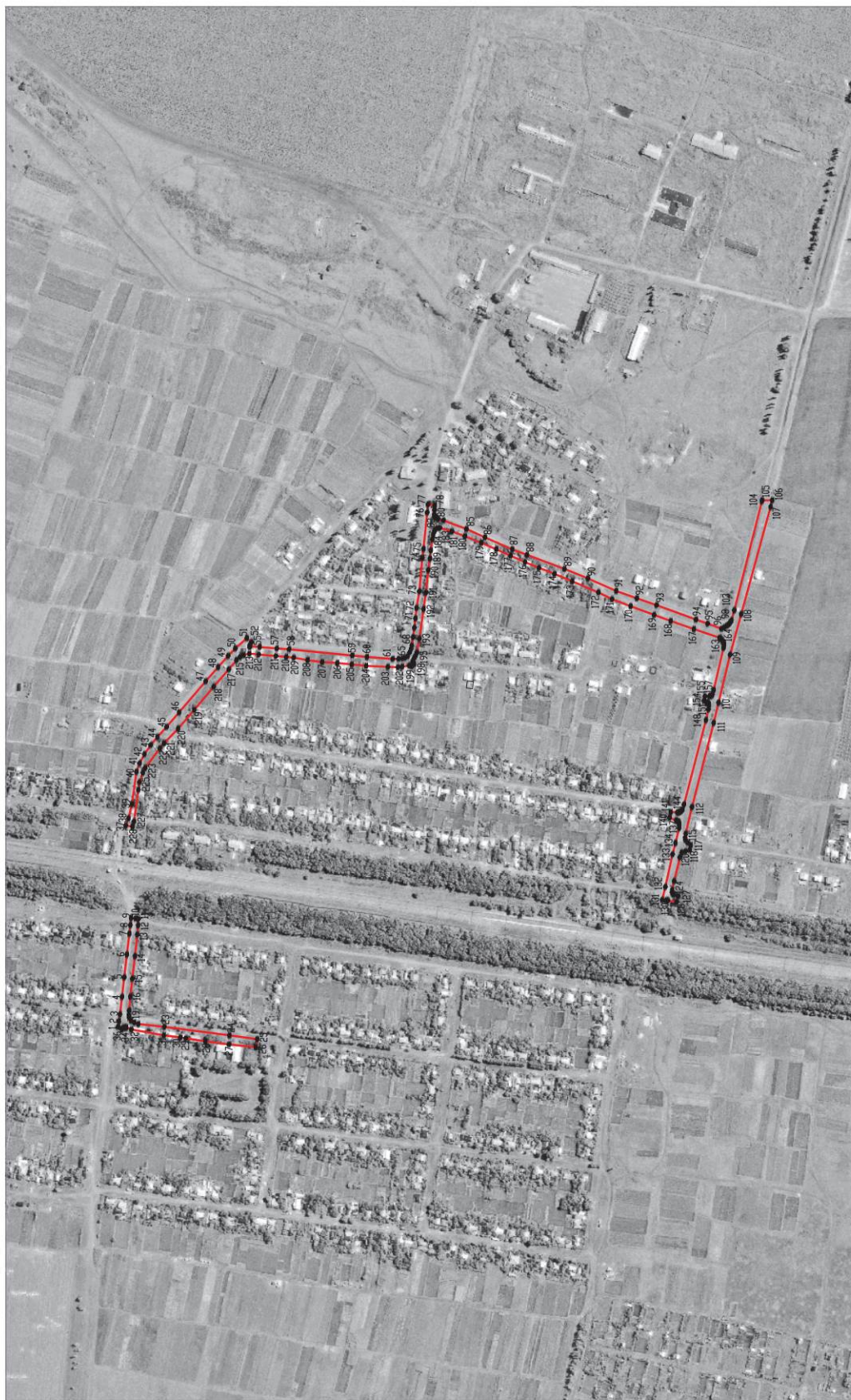
1	2	3	4	5	6
123	489432.85	1302321.52	Картометрический	5.00	-
124	489433.18	1302317.90	Картометрический	5.00	-
125	489432.08	1302315.70	Картометрический	5.00	-
126	489429.79	1302314.05	Картометрический	5.00	-
127	489422.60	1302311.12	Картометрический	5.00	-
128	489425.26	1302300.53	Картометрический	5.00	-
129	489440.26	1302302.95	Картометрический	5.00	-
130	489443.56	1302303.48	Картометрический	5.00	-
131	489450.31	1302304.45	Картометрический	5.00	-
132	489444.81	1302327.17	Картометрический	5.00	-
133	489432.22	1302383.92	Картометрический	5.00	-
134	489427.17	1302403.54	Картометрический	5.00	-
135	489420.74	1302429.34	Картометрический	5.00	-
136	489420.46	1302433.81	Картометрический	5.00	-
137	489421.05	1302438.98	Картометрический	5.00	-
138	489422.85	1302441.40	Картометрический	5.00	-
139	489426.02	1302443.02	Картометрический	5.00	-
140	489437.43	1302447.68	Картометрический	5.00	-
141	489435.45	1302457.10	Картометрический	5.00	-
142	489423.92	1302456.68	Картометрический	5.00	-
143	489421.46	1302456.82	Картометрический	5.00	-
144	489419.44	1302457.67	Картометрический	5.00	-
145	489416.78	1302459.07	Картометрический	5.00	-
146	489414.95	1302461.44	Картометрический	5.00	-
147	489412.36	1302470.49	Картометрический	5.00	-
148	489374.06	1302617.74	Картометрический	5.00	-
149	489369.66	1302636.48	Картометрический	5.00	-
150	489368.63	1302642.03	Картометрический	5.00	-
151	489368.84	1302645.28	Картометрический	5.00	-
152	489370.73	1302647.32	Картометрический	5.00	-
153	489372.73	1302648.54	Картометрический	5.00	-
154	489377.39	1302650.94	Картометрический	5.00	-
155	489375.86	1302658.75	Картометрический	5.00	-
156	489368.12	1302659.03	Картометрический	5.00	-
157	489366.20	1302659.52	Картометрический	5.00	-
158	489363.68	1302660.40	Картометрический	5.00	-
159	489362.84	1302662.26	Картометрический	5.00	-
160	489360.65	1302669.57	Картометрический	5.00	-
161	489343.32	1302743.40	Картометрический	5.00	-
162	489342.58	1302748.08	Картометрический	5.00	-
163	489343.00	1302751.79	Картометрический	5.00	-
164	489345.56	1302755.81	Картометрический	5.00	-
165	489348.04	1302759.30	Картометрический	5.00	-
166	489350.31	1302760.91	Картометрический	5.00	-
167	489395.07	1302776.00	Картометрический	5.00	-
168	489435.46	1302790.09	Картометрический	5.00	-

1	2	3	4	5	6
169	489464.36	1302800.68	Картометрический	5.00	-
170	489505.36	1302815.87	Картометрический	5.00	-
171	489537.56	1302828.08	Картометрический	5.00	-
172	489561.49	1302839.91	Картометрический	5.00	-
173	489606.86	1302859.20	Картометрический	5.00	-
174	489637.94	1302872.09	Картометрический	5.00	-
175	489664.87	1302882.77	Картометрический	5.00	-
176	489689.07	1302892.61	Картометрический	5.00	-
177	489714.39	1302903.75	Картометрический	5.00	-
178	489739.29	1302915.15	Картометрический	5.00	-
179	489765.54	1302926.13	Картометрический	5.00	-
180	489794.01	1302937.79	Картометрический	5.00	-
181	489816.76	1302946.20	Картометрический	5.00	-
182	489837.60	1302952.35	Картометрический	5.00	-
183	489842.75	1302951.85	Картометрический	5.00	-
184	489845.98	1302949.24	Картометрический	5.00	-
185	489847.56	1302945.54	Картометрический	5.00	-
186	489849.27	1302939.86	Картометрический	5.00	-
187	489850.95	1302932.22	Картометрический	5.00	-
188	489853.31	1302913.18	Картометрический	5.00	-
189	489854.91	1302898.97	Картометрический	5.00	-
190	489857.80	1302878.49	Картометрический	5.00	-
191	489862.15	1302839.48	Картометрический	5.00	-
192	489865.91	1302811.01	Картометрический	5.00	-
193	489873.37	1302759.21	Картометрический	5.00	-
194	489877.88	1302734.99	Картометрический	5.00	-
195	489880.41	1302728.94	Картометрический	5.00	-
196	489882.44	1302725.23	Картометрический	5.00	-
197	489884.99	1302720.01	Картометрический	5.00	-
198	489882.59	1302714.81	Картометрический	5.00	-
199	489886.81	1302711.33	Картометрический	5.00	-
200	489891.29	1302712.51	Картометрический	5.00	-
201	489903.31	1302710.52	Картометрический	5.00	-
202	489910.76	1302709.59	Картометрический	5.00	-
203	489928.14	1302710.21	Картометрический	5.00	-
204	489966.00	1302712.00	Картометрический	5.00	-
205	489991.09	1302714.41	Картометрический	5.00	-
206	490016.21	1302717.07	Картометрический	5.00	-
207	490042.63	1302718.52	Картометрический	5.00	-
208	490068.09	1302722.03	Картометрический	5.00	-
209	490092.15	1302726.27	Картометрический	5.00	-
210	490105.20	1302727.64	Картометрический	5.00	-
211	490123.18	1302729.08	Картометрический	5.00	-
212	490153.15	1302731.67	Картометрический	5.00	-
213	490169.46	1302733.38	Картометрический	5.00	-
214	490179.93	1302730.84	Картометрический	5.00	-

1	2	3	4	5	6
215	490185.67	1302727.65	Картометрический	5.00	-
216	490192.15	1302721.99	Картометрический	5.00	-
217	490205.35	1302706.05	Картометрический	5.00	-
218	490231.62	1302675.85	Картометрический	5.00	-
219	490265.48	1302635.40	Картометрический	5.00	-
220	490293.68	1302602.61	Картометрический	5.00	-
221	490318.11	1302577.16	Картометрический	5.00	-
222	490325.20	1302568.76	Картометрический	5.00	-
223	490351.08	1302534.20	Картометрический	5.00	-
224	490355.11	1302525.92	Картометрический	5.00	-
225	490361.11	1302509.42	Картометрический	5.00	-
226	490363.00	1302496.29	Картометрический	5.00	-
227	490370.62	1302440.84	Картометрический	5.00	-
228	490373.10	1302432.15	Картометрический	5.00	-
37	490384.94	1302433.90	Картометрический	5.00	-
3. Сведения о характерных точках части (частей) границы объекта					
Обозначение характерных точек части границы	Координаты, м		Метод определения координат характерной точки	Средняя квадратическая погрешность положения характерной точки (Mt), м	Описание обозначения точки на местности (при наличии)
	X	Y			
1	2	3	4	5	6
Часть №					
-	-	-	-	-	-



Раздел 4  
План границ объекта



Используемые условные знаки и обозначения:

— граница территориальной зоны

● характерная точка границ территориальной зоны

Масштаб 1:5000

Руководитель БУВО «Нормативно-проектный центр»

Подпись: Ю.В. Шалагина Дата « 07 » декабря 2021 г.

Место для отбора печатной (для печати) формы, составившего описание местоположения границ объекта



## ОПИСАНИЕ МЕСТОПОЛОЖЕНИЯ ГРАНИЦ

Зона сельскохозяйственного использования в границах населенного пункта  
посёлка им. Дзержинского – СХ1/1

(наименование объекта, местоположение границ которого описано  
(далее - объект)

## Раздел 1

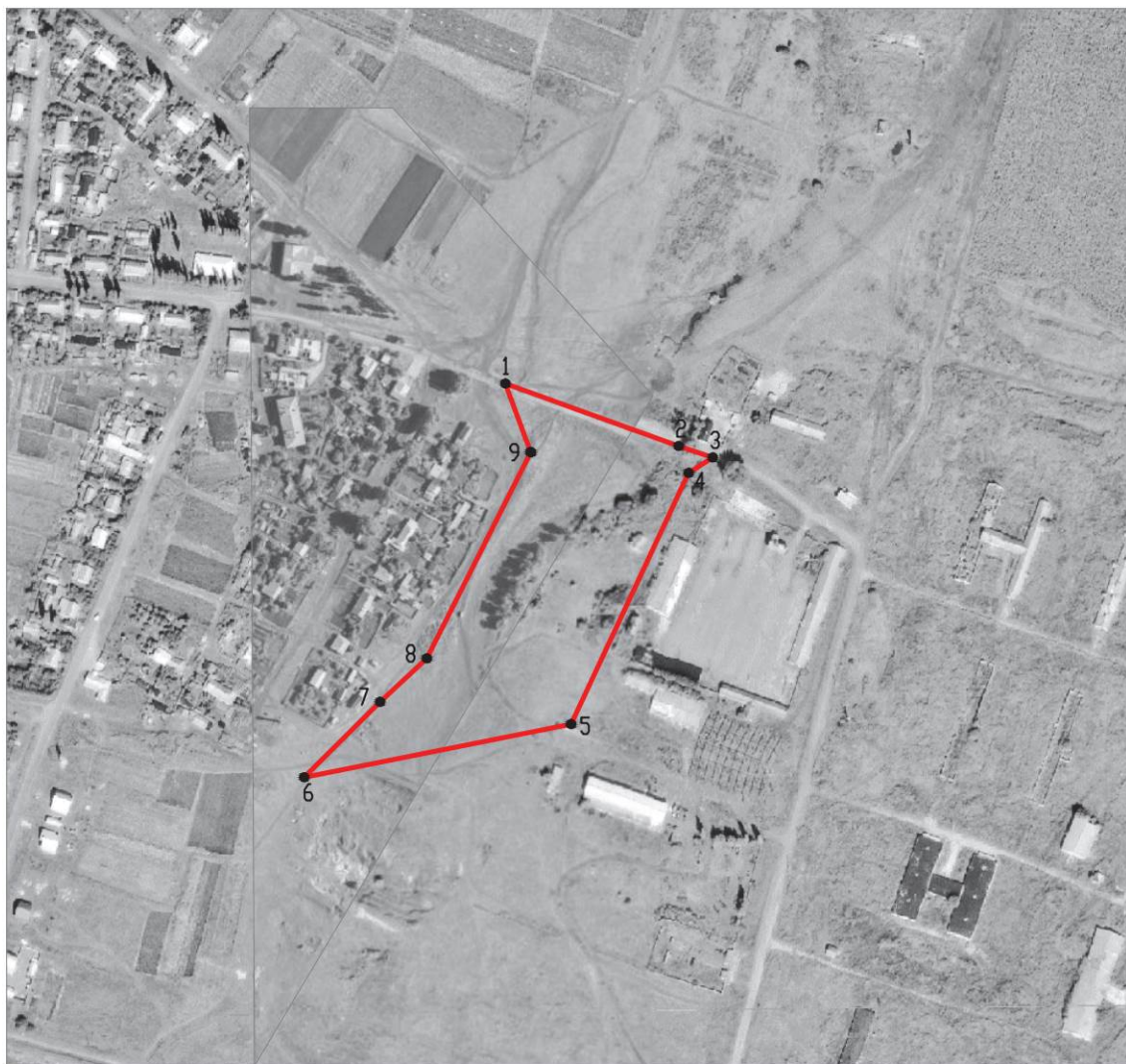
Сведения об объекте		
№ п/п	Характеристики объекта	Описание характеристик
1	2	3
1	Местоположение объекта	Воронежская область, Каширский муниципальный район, Дзержинское сельское поселение, посёлок им. Дзержинского
2	Площадь объекта $\pm$ величина погрешности определения площади ( $P \pm \Delta P$ )	31743+/-3118 м <sup>2</sup>
3	Иные характеристики объекта	-

## Раздел 2

Сведения о местоположении границ объекта					
1. Система координат: МСК - 36, зона 1					
2. Сведения о характерных точках границ объекта					
Обозначение характерных точек границ	Координаты, м		Метод определения координат характерной точки	Средняя квадратическая погрешность положения характерной точки (Mt), м	Описание обозначения точки на местности (при наличии)
	X	Y			
1	2	3	4	5	6
1	489798.83	1303186.59	Картометрический	1.00	-
2	489753.15	1303313.04	Картометрический	5.00	-
3	489744.76	1303337.98	Картометрический	5.00	-
4	489733.55	1303320.26	Картометрический	5.00	-
5	489550.17	1303234.47	Картометрический	5.00	-
6	489511.34	1303039.57	Картометрический	1.00	-
7	489566.29	1303095.05	Картометрический	1.00	-
8	489598.03	1303129.29	Картометрический	1.00	-
9	489748.66	1303205.13	Картометрический	5.00	-
1	489798.83	1303186.59	Картометрический	1.00	-
3. Сведения о характерных точках части (частей) границы объекта					
Обозначение характерных точек части границы	Координаты, м		Метод определения координат характерной точки	Средняя квадратическая погрешность положения характерной точки (Mt), м	Описание обозначения точки на местности (при наличии)
	X	Y			
1	2	3	4	5	6
Часть №					
-	-	-	-	-	-



## План границ объекта



Масштаб 1:5000

Используемые условные знаки и обозначения :



границы территориальной зоны



•1

характерная точка границ территориальной зоны

Руководитель БУВО «Нормативно-проектный центр»

Подпись  Ю.В. Шалыгина Дата « 07 » декабря 2021 г.

Место для оттиска печати (при наличии) лица, составившего описание местоположения границ объекта



## ОПИСАНИЕ МЕСТОПОЛОЖЕНИЯ ГРАНИЦ

Зона сельскохозяйственного производства посёлка им. Дзержинского - СХ2/1

---

(наименование объекта, местоположение границ которого описано  
(далее - объект)

## Раздел 1

Сведения об объекте		
№ п/п	Характеристики объекта	Описание характеристик
1	2	3
1	Местоположение объекта	Воронежская область, Каширский муниципальный район, Дзержинское сельское поселение, посёлок им. Дзержинского
2	Площадь объекта $\pm$ величина погрешности определения площади ( $P \pm \Delta P$ )	268062 $\pm$ 9061 м <sup>2</sup>
3	Иные характеристики объекта	-

## Раздел 2

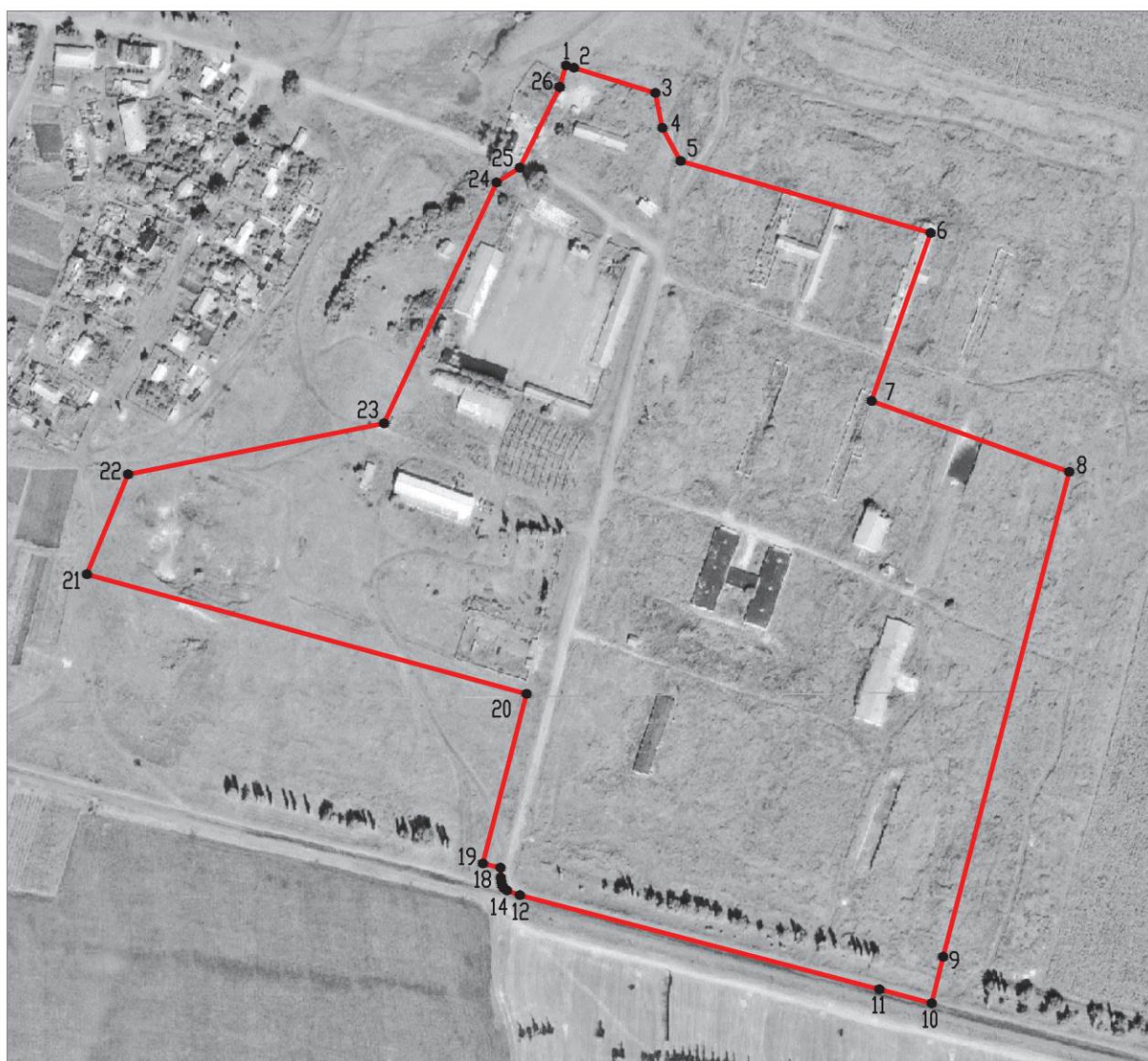
Сведения о местоположении границ объекта					
1. Система координат: МСК - 36, зона 1					
2. Сведения о характерных точках границ объекта					
Обозначение характерных точек границ	Координаты, м		Метод определения координат характерной точки	Средняя квадратическая погрешность положения характерной точки (Mt), м	Описание обозначения точки на местности (при наличии)
	X	Y			
1	2	3	4	5	6
1	489822.69	1303373.16	Картометрический	5.00	-
2	489821.04	1303379.19	Аналитический	2.50	-
3	489801.84	1303441.29	Аналитический	2.50	-
4	489775.24	1303446.49	Аналитический	2.50	-
5	489750.08	1303460.32	Аналитический	2.50	-
6	489695.19	1303650.81	Аналитический	2.50	-
7	489567.10	1303605.78	Аналитический	2.50	-
8	489513.21	1303756.36	Аналитический	2.50	-
9	489143.74	1303660.50	Аналитический	2.50	-
10	489108.44	1303651.67	Картометрический	5.00	-
11	489118.93	1303611.93	Аналитический	0.50	-
12	489190.69	1303338.05	Аналитический	0.50	-
13	489194.28	1303328.20	Аналитический	0.50	-
14	489195.98	1303325.88	Аналитический	0.50	-
15	489197.87	1303324.46	Аналитический	0.50	-
16	489200.91	1303323.85	Аналитический	0.50	-
17	489204.08	1303323.54	Аналитический	0.50	-
18	489211.67	1303323.22	Аналитический	0.50	-
19	489214.83	1303309.81	Аналитический	0.50	-
20	489344.06	1303343.10	Картометрический	5.00	-
21	489435.13	1303008.22	Картометрический	5.00	-
22	489511.34	1303039.57	Картометрический	5.00	-
23	489550.17	1303234.47	Картометрический	5.00	-
24	489733.55	1303320.26	Картометрический	5.00	-
25	489744.76	1303337.98	Картометрический	5.00	-
26	489806.28	1303368.21	Картометрический	5.00	-
1	489822.69	1303373.16	Картометрический	5.00	-

3. Сведения о характерных точках части (частей) границы объекта					
Обозначение характерных точек части границы	Координаты, м		Метод определения координат характерной точки	Средняя квадратическая погрешность положения характерной точки (Mt), м	Описание обозначения точки на местности (при наличии)
	X	Y			
1	2	3	4	5	6
Часть №					
-	-	-	-	-	-





## Раздел 4

## План границ объекта



Масштаб 1:5000

Используемые условные знаки и обозначения :

	границы территориальной зоны
	характерная точка границ территориальной зоны

Руководитель БУВО «Нормативно-проектный центр»

Подпись  Ю.В. Шалыгина Дата « 07 » декабря 2021 г.

Место для оттиска печати (при наличии) лица, составившего описание местоположения границ объекта



Приложение № 2  
к правилам землепользования и застройки  
Дзержинского сельского поселения  
Каширского муниципального района  
Воронежской области

СВЕДЕНИЯ О ГРАНИЦАХ ТЕРРИТОРИАЛЬНЫХ ЗОН,  
СОДЕРЖАЩИЕ ГРАФИЧЕСКОЕ ОПИСАНИЕ МЕСТОПОЛОЖЕНИЯ  
ГРАНИЦ ТЕРРИТОРИАЛЬНЫХ ЗОН, ПЕРЕЧЕНЬ КООРДИНАТ  
ХАРАКТЕРНЫХ ТОЧЕК ГРАНИЦ ТЕРРИТОРИАЛЬНЫХ ЗОН  
ПОСЁЛКА 40 ЛЕТ ОКТЯБРЯ

## ОПИСАНИЕ МЕСТОПОЛОЖЕНИЯ ГРАНИЦ

Зона застройки индивидуальными жилыми домами посёлка 40 Лет Октября - Ж1/2

---

(наименование объекта, местоположение границ которого описано  
(далее - объект)

## Раздел 1

Сведения об объекте		
№ п/п	Характеристики объекта	Описание характеристик
1	2	3
1	Местоположение объекта	Воронежская область, Каширский муниципальный район, Дзержинское сельское поселение, посёлок 40 Лет Октября
2	Площадь объекта $\pm$ величина погрешности определения площади ( $P \pm \Delta P$ )	208417 $\pm$ 7989 м <sup>2</sup>
3	Иные характеристики объекта	-

## Раздел 2

Сведения о местоположении границ объекта					
1. Система координат: МСК - 36, зона 1					
2. Сведения о характерных точках границ объекта					
№	Координаты, м		Метод определения координат характерной точки	Средняя квадратическая погрешность положения характерной точки (M <sub>t</sub> ), м	Описание обозначения точки на местности (при наличии)
	X	Y			
1	2	3	4	5	6
1	488773.13	1301032.81	Картометрический	5.00	-
2	488769.90	1301085.42	Картометрический	5.00	-
3	488768.86	1301126.13	Картометрический	5.00	-
4	488776.98	1301126.53	Картометрический	5.00	-
5	488776.97	1301145.79	Картометрический	5.00	-
6	488807.77	1301173.59	Картометрический	5.00	-
7	488804.70	1301205.97	Картометрический	5.00	-
8	488801.72	1301221.78	Картометрический	5.00	-
9	488790.57	1301451.11	Картометрический	5.00	-
10	488738.26	1301678.46	Картометрический	5.00	-
11	488642.78	1301706.17	Картометрический	5.00	-
12	488641.93	1301732.51	Картометрический	5.00	-
13	488665.24	1302033.14	Картометрический	5.00	-
14	488624.74	1302028.84	Картометрический	5.00	-
15	488597.05	1302024.95	Картометрический	5.00	-
16	488594.20	1302002.60	Картометрический	5.00	-
17	488587.84	1301952.80	Картометрический	5.00	-
18	488584.19	1301927.36	Картометрический	5.00	-
19	488578.13	1301857.47	Картометрический	5.00	-
20	488574.15	1301832.80	Картометрический	5.00	-
21	488564.78	1301751.30	Картометрический	5.00	-
22	488561.86	1301726.54	Картометрический	5.00	-
23	488559.24	1301701.88	Картометрический	5.00	-
24	488554.47	1301675.64	Картометрический	5.00	-
25	488554.12	1301651.68	Картометрический	5.00	-
26	488550.97	1301596.77	Картометрический	5.00	-
27	488550.52	1301571.77	Картометрический	5.00	-
28	488550.06	1301546.78	Картометрический	5.00	-
29	488537.97	1301533.88	Картометрический	5.00	-
30	488514.49	1301525.05	Картометрический	5.00	-
31	488489.80	1301513.99	Картометрический	5.00	-
32	488450.34	1301516.55	Картометрический	5.00	-
33	488442.98	1301511.12	Картометрический	5.00	-

1	2	3	4	5	6
34	488435.23	1301486.33	Картометрический	5.00	-
35	488429.42	1301460.38	Картометрический	5.00	-
36	488418.18	1301434.81	Картометрический	5.00	-
37	488400.36	1301424.74	Картометрический	5.00	-
38	488364.34	1301409.63	Картометрический	5.00	-
39	488344.20	1301394.14	Картометрический	5.00	-
40	488336.40	1301375.61	Картометрический	5.00	-
41	488330.02	1301286.75	Картометрический	5.00	-
42	488326.68	1301286.84	Картометрический	5.00	-
43	488324.30	1301269.48	Картометрический	5.00	-
44	488322.93	1301254.21	Картометрический	5.00	-
45	488322.10	1301240.13	Картометрический	5.00	-
46	488323.54	1301226.61	Картометрический	5.00	-
47	488401.15	1301226.62	Картометрический	5.00	-
48	488440.19	1301226.62	Картометрический	5.00	-
49	488440.76	1301234.30	Картометрический	5.00	-
50	488466.06	1301233.39	Картометрический	5.00	-
51	488464.99	1301219.46	Картометрический	5.00	-
52	488459.67	1301167.75	Картометрический	5.00	-
53	488458.70	1301157.22	Картометрический	5.00	-
54	488454.96	1301104.75	Картометрический	5.00	-
55	488513.82	1301075.72	Картометрический	5.00	-
56	488562.81	1301067.15	Картометрический	5.00	-
57	488632.11	1301068.72	Картометрический	5.00	-
58	488634.28	1301017.19	Картометрический	5.00	-
1	488773.13	1301032.81	Картометрический	5.00	-
59	488650.59	1301172.22	Картометрический	5.00	-
60	488650.30	1301221.64	Картометрический	5.00	-
61	488654.75	1301324.27	Картометрический	5.00	-
62	488646.69	1301393.92	Картометрический	5.00	-
63	488463.70	1301380.86	Картометрический	5.00	-
64	488463.33	1301248.38	Картометрический	5.00	-
65	488548.58	1301227.69	Картометрический	5.00	-
66	488608.80	1301172.53	Картометрический	5.00	-
59	488650.59	1301172.22	Картометрический	5.00	-

3. Сведения о характерных точках части (частей) границы объекта					
Характерных точек	Координаты, м		Метод определения координат характерной точки	Средняя квадратическая погрешность положения характерной точки (Mt), м	Описание обозначения точки на местности (при наличии)
	X	Y			
1	2	3	4	5	6
Часть №					
-	-	-	-	-	-





Раздел 4  
План границ объекта




Масштаб 1:5000

Используемые условные знаки и обозначения:

	границы территориальной зоны
	характерная точка границ территориальной зоны

Руководитель БУВО «Нормативно-проектный центр»

Подпись  Ю.В. Шалыгина Дата « 07 » декабря 2021 г.

Место для оттиска печати (при наличии) лица, составившего описание местоположения границ объекта



## ОПИСАНИЕ МЕСТОПОЛОЖЕНИЯ ГРАНИЦ

Зона сельскохозяйственного использования в границах населенного пункта  
посёлка 40 Лет Октября – СХ1/2

(наименование объекта, местоположение границ которого описано  
(далее - объект)

## Раздел 1

Сведения об объекте		
№ п/п	Характеристики объекта	Описание характеристик
1	2	3
1	Местоположение объекта	Воронежская область, Каширский муниципальный район, Дзержинское сельское поселение, посёлок 40 Лет Октября
2	Площадь объекта $\pm$ величина погрешности определения площади ( $P \pm \Delta P$ )	18932 $\pm$ 2408 м <sup>2</sup>
3	Иные характеристики объекта	-

## Раздел 2

Сведения о местоположении границ объекта					
1. Система координат: МСК - 36, зона 1					
2. Сведения о характерных точках границ объекта					
№	Координаты, м		Метод определения координат характерной точки	Средняя квадратическая погрешность положения характерной точки (Mt), м	Описание обозначения точки на местности (при наличии)
	X	Y			
1	2	3	4	5	6
1	488863.76	1301043.01	Картометрический	5.00	-
2	488870.90	1301101.97	Картометрический	5.00	-
3	488790.57	1301451.11	Картометрический	5.00	-
4	488801.72	1301221.78	Картометрический	5.00	-
5	488804.70	1301205.97	Картометрический	5.00	-
6	488807.77	1301173.59	Картометрический	5.00	-
7	488776.97	1301145.79	Картометрический	5.00	-
8	488776.98	1301126.53	Картометрический	5.00	-
9	488768.86	1301126.13	Картометрический	5.00	-
10	488769.90	1301085.42	Картометрический	5.00	-
11	488773.13	1301032.81	Картометрический	5.00	-
1	488863.76	1301043.01	Картометрический	5.00	-
3. Сведения о характерных точках части (частей) границы объекта					
№	Координаты, м		Метод определения координат характерной точки	Средняя квадратическая погрешность положения характерной точки (Mt), м	Описание обозначения точки на местности (при наличии)
	X	Y			
1	2	3	4	5	6
1	-	-	-	-	-
Часть №					
-	-	-	-	-	-





## План границ объекта



Масштаб 1:5000

Используемые условные знаки и обозначения :

	границы территориальной зоны
	характерная точка границ территориальной зоны

Руководитель БУВО «Нормативно-проектный центр»

Подпись  Ю.В. Шалыгина Дата « 07 » декабря 2021 г.

Место для оттиска печати (при наличии) лица, составившего описание местоположения границ объекта



## ОПИСАНИЕ МЕСТОПОЛОЖЕНИЯ ГРАНИЦ

Зона рекреационного назначения - объектов отдыха посёлка 40 Лет Октября - Р1/2

(наименование объекта, местоположение границ которого описано  
(далее - объект)

## Раздел 1

Сведения об объекте		
№ п/п	Характеристики объекта	Описание характеристик
1	2	3
1	Местоположение объекта	Воронежская область, Каширский муниципальный район, Дзержинское сельское поселение, посёлок 40 Лет Октября
2	Площадь объекта $\pm$ величина погрешности определения площади ( $P \pm \Delta P$ )	33195+/-3188 м <sup>2</sup>
3	Иные характеристики объекта	-

Сведения о местоположении границ объекта					
1. Система координат: МСК - 36, зона 1					
2. Сведения о характерных точках границ объекта					
Обозначение характерных точек границ	Координаты, м		Метод определения координат характерной точки	Средняя квадратическая погрешность положения характерной точки (Mt), м	Описание обозначения точки на местности (при наличии)
	X	Y			
1	2	3	4	5	6
1	488650.59	1301172.22	Картометрический	5.00	-
2	488650.30	1301221.64	Картометрический	5.00	-
3	488654.75	1301324.27	Картометрический	5.00	-
4	488646.69	1301393.92	Картометрический	5.00	-
5	488463.70	1301380.86	Картометрический	5.00	-
6	488463.33	1301248.38	Картометрический	5.00	-
7	488548.58	1301227.69	Картометрический	5.00	-
8	488608.80	1301172.53	Картометрический	5.00	-
1	488650.59	1301172.22	Картометрический	5.00	-
3. Сведения о характерных точках части (частей) границы объекта					
Обозначение характерных точек части границы	Координаты, м		Метод определения координат характерной точки	Средняя квадратическая погрешность положения характерной точки (Mt), м	Описание обозначения точки на местности (при наличии)
	X	Y			
1	2	3	4	5	6
Часть №					
-	-	-	-	-	-



## План границ объекта



Масштаб 1:2000

Используемые условные знаки и обозначения :



границы территориальной зоны



характерная точка границ территориальной зоны

Руководитель БУВО «Нормативно-проектный центр»

Подпись  Ю.В. Шалыгина Дата « 07 » декабря 2021 г.

Место для оттиска печати (при наличии) лица, составившего описание местоположения границ объекта



## ОПИСАНИЕ МЕСТОПОЛОЖЕНИЯ ГРАНИЦ

Зона ритуальных объектов посёлка 40 Лет Октября – СН1/2

---

(наименование объекта, местоположение границ которого описано  
(далее - объект)

## Раздел 1

Сведения об объекте		
№ п/п	Характеристики объекта	Описание характеристик
1	2	3
1	Местоположение объекта	Воронежская область, Каширский муниципальный район, Дзержинское сельское поселение, посёлок 40 Лет Октября
2	Площадь объекта $\pm$ величина погрешности определения площади ( $P \pm \Delta P$ )	6509 $\pm$ 1412 м <sup>2</sup>
3	Иные характеристики объекта	-

## Раздел 2

Сведения о местоположении границ объекта					
1. Система координат: МСК - 36, зона 1					
2. Сведения о характерных точках границ объекта					
Обозначение характерных точек границ	Координаты, м		Метод определения координат характерной точки	Средняя квадратическая погрешность положения характерной точки (Mt), м	Описание обозначения точки на местности (при наличии)
	X	Y			
1	2	3	4	5	6
1	488454.96	1301104.75	Картометрический	5.00	-
2	488458.70	1301157.22	Картометрический	5.00	-
3	488459.67	1301167.75	Картометрический	5.00	-
4	488464.99	1301219.46	Картометрический	5.00	-
5	488466.06	1301233.39	Картометрический	5.00	-
6	488440.76	1301234.30	Картометрический	5.00	-
7	488440.19	1301226.62	Картометрический	5.00	-
8	488401.15	1301226.62	Картометрический	5.00	-
9	488400.52	1301213.99	Картометрический	5.00	-
10	488405.29	1301213.73	Картометрический	5.00	-
11	488399.91	1301131.91	Картометрический	5.00	-
1	488454.96	1301104.75	Картометрический	5.00	-
3. Сведения о характерных точках части (частей) границы объекта					
Обозначение характерных точек части границы	Координаты, м		Метод определения координат характерной точки	Средняя квадратическая погрешность положения характерной точки (Mt), м	Описание обозначения точки на местности (при наличии)
	X	Y			
1	2	3	4	5	6
Часть №					
-	-	-	-	-	-



## План границ объекта



Масштаб 1:2000

Используемые условные знаки и обозначения :



границы территориальной зоны



характерная точка границ территориальной зоны

Руководитель БУВО «Нормативно-проектный центр»

Подпись *Ю.В. Шалыгина* Ю.В. Шалыгина Дата « 07 » декабря 2021 г.

Место для оттиска печати (при наличии) лица, составившего описание местоположения границ объекта



Приложение № 3  
к правилам землепользования и застройки  
Дзержинского сельского поселения  
Каширского муниципального района  
Воронежской области

СВЕДЕНИЯ О ГРАНИЦАХ ТЕРРИТОРИАЛЬНЫХ ЗОН,  
СОДЕРЖАЩИЕ ГРАФИЧЕСКОЕ ОПИСАНИЕ МЕСТОПОЛОЖЕНИЯ  
ГРАНИЦ ТЕРРИТОРИАЛЬНЫХ ЗОН, ПЕРЕЧЕНЬ КООРДИНАТ  
ХАРАКТЕРНЫХ ТОЧЕК ГРАНИЦ ТЕРРИТОРИАЛЬНЫХ ЗОН,  
РАСПОЛОЖЕННЫХ ЗА ГРАНИЦАМИ НАСЕЛЕННЫХ ПУНКТОВ НА  
ТЕРРИТОРИИ ДЗЕРЖИНСКОГО СЕЛЬСКОГО ПОСЕЛЕНИЯ

## ОПИСАНИЕ МЕСТОПОЛОЖЕНИЯ ГРАНИЦ

Зона улиц, дорог, инженерной и транспортной инфраструктуры  
за границами населенных пунктов – ИТ1

(наименование объекта, местоположение границ которого описано  
(далее - объект)

## Раздел 1

Сведения об объекте		
№ п/п	Характеристики объекта	Описание характеристик
1	2	3
1	Местоположение объекта	Воронежская область, Каширский муниципальный район, Дзержинское сельское поселение
2	Площадь объекта $\pm$ величина погрешности определения площади ( $P \pm \Delta P$ )	448779 $\pm$ 11723 м <sup>2</sup>
3	Иные характеристики объекта	-

## Раздел 2

Сведения о местоположении границ объекта					
1. Система координат: МСК - 36, зона 1					
2. Сведения о характерных точках границ объекта					
Обозначение характерных точек границ	Координаты, м		Метод определения координат характерной точки	Средняя квадратическая погрешность положения характерной точки (Mt), м	Описание обозначения точки на местности (при наличии)
	X	Y			
1	2	3	4	5	6
1	492472.36	1307270.99	Аналитический	0.50	-
2	492477.96	1307296.36	Аналитический	0.50	-
3	492468.05	1307295.69	Аналитический	0.50	-
4	492447.19	1307294.79	Аналитический	0.50	-
5	492347.28	1307290.45	Аналитический	0.50	-
6	492247.38	1307286.12	Аналитический	0.50	-
7	492147.47	1307281.79	Аналитический	0.50	-
8	491947.74	1307271.50	Аналитический	0.50	-
9	491847.91	1307265.60	Аналитический	0.50	-
10	491648.26	1307253.82	Аналитический	0.50	-
11	491548.44	1307247.93	Аналитический	0.50	-
12	491448.61	1307242.04	Аналитический	0.50	-
13	491399.58	1307241.90	Аналитический	0.50	-
14	491388.80	1307242.41	Аналитический	0.10	-
15	490303.48	1307178.70	Аналитический	0.30	-
16	490235.64	1307177.19	Аналитический	2.50	-
17	489013.18	1307106.74	Аналитический	2.50	-
18	488986.37	1307104.82	Аналитический	0.50	-
19	488983.08	1307109.08	Аналитический	0.50	-
20	488960.02	1307110.88	Аналитический	0.50	-
21	488957.49	1307103.45	Аналитический	0.50	-
22	488776.73	1307092.95	Аналитический	0.50	-
23	488577.07	1307081.35	Аналитический	0.50	-
24	488377.40	1307069.75	Аналитический	0.50	-
25	488277.56	1307064.19	Аналитический	0.50	-
26	488077.78	1307055.31	Аналитический	0.50	-
27	487981.82	1307049.17	Аналитический	0.50	-
28	487882.65	1307043.04	Аналитический	0.50	-
29	487678.48	1307031.73	Аналитический	0.50	-
30	487478.79	1307020.67	Аналитический	0.50	-
31	487378.94	1307015.14	Аналитический	0.50	-
32	487279.11	1307009.25	Аналитический	0.50	-
33	487079.45	1306997.60	Аналитический	0.50	-

1	2	3	4	5	6
34	486879.76	1306986.48	Аналитический	0.50	-
35	486762.08	1306981.71	Аналитический	0.50	-
36	486719.73	1306979.49	Аналитический	0.50	-
37	486334.11	1306955.61	Аналитический	0.50	-
38	486332.19	1306944.84	Аналитический	0.50	-
39	485463.40	1306894.40	Аналитический	0.50	-
40	485073.61	1306873.56	Аналитический	0.50	-
41	485081.80	1306855.78	Аналитический	0.50	-
42	485538.11	1306887.50	Аналитический	0.50	-
43	485551.53	1306885.19	Аналитический	0.50	-
44	485554.18	1306884.32	Аналитический	0.50	-
45	485556.48	1306881.50	Аналитический	0.50	-
46	485558.96	1306878.86	Аналитический	0.50	-
47	485566.19	1306879.54	Аналитический	0.50	-
48	485567.75	1306881.84	Аналитический	0.50	-
49	485569.81	1306884.32	Аналитический	0.50	-
50	485573.11	1306886.75	Аналитический	0.50	-
51	485585.80	1306890.58	Аналитический	0.50	-
52	486684.20	1306936.32	Аналитический	0.50	-
53	486687.20	1306932.34	Аналитический	0.50	-
54	486687.69	1306928.67	Аналитический	0.50	-
55	486681.61	1306909.78	Аналитический	0.50	-
56	486652.31	1306835.65	Аналитический	0.50	-
57	486583.21	1306674.92	Аналитический	0.50	-
58	486486.92	1306453.81	Аналитический	2.50	-
59	486384.44	1306215.82	Аналитический	2.50	-
60	486306.40	1306031.01	Аналитический	2.50	-
61	486226.28	1305847.77	Аналитический	2.50	-
62	486147.98	1305664.12	Аналитический	2.50	-
63	486071.74	1305479.77	Аналитический	2.50	-
64	486045.38	1305418.74	Аналитический	2.50	-
65	486043.35	1305415.91	Аналитический	2.50	-
66	486040.88	1305414.30	Аналитический	2.50	-
67	486032.95	1305410.53	Аналитический	2.50	-
68	486029.89	1305403.50	Аналитический	2.50	-
69	486034.81	1305396.19	Аналитический	2.50	-
70	486035.61	1305393.71	Аналитический	2.50	-
71	486034.83	1305391.39	Аналитический	2.50	-
72	485996.66	1305304.30	Аналитический	2.50	-
73	485916.82	1305119.79	Аналитический	2.50	-
74	485838.14	1304935.92	Аналитический	2.50	-
75	485759.46	1304752.04	Аналитический	2.50	-
76	485680.79	1304568.17	Аналитический	2.50	-
77	485602.10	1304384.30	Аналитический	2.50	-
78	485444.46	1304016.67	Аналитический	2.50	-
79	485365.12	1303833.08	Аналитический	2.50	-
80	485322.16	1303735.23	Аналитический	2.50	-

1	2	3	4	5	6
81	485280.05	1303652.16	Аналитический	2.50	-
82	485233.84	1303561.00	Аналитический	2.50	-
83	485126.64	1303397.51	Аналитический	2.50	-
84	485123.78	1303393.16	Картометрический	5.00	-
85	485176.48	1303370.30	Картометрический	5.00	-
86	485179.53	1303374.87	Аналитический	0.50	-
87	485220.00	1303435.61	Аналитический	0.50	-
88	485239.47	1303464.85	Аналитический	0.50	-
89	485252.01	1303487.57	Аналитический	0.50	-
90	485273.59	1303528.18	Аналитический	0.50	-
91	485294.73	1303577.88	Аналитический	0.50	-
92	485356.36	1303722.82	Аналитический	0.50	-
93	485410.90	1303854.48	Аналитический	0.50	-
94	485489.49	1304038.38	Аналитический	0.50	-
95	485647.48	1304405.86	Аналитический	0.50	-
96	485806.62	1304772.83	Аналитический	0.50	-
97	485963.79	1305140.66	Аналитический	0.50	-
98	486031.46	1305299.02	Аналитический	0.50	-
99	486064.25	1305378.48	Аналитический	0.50	-
100	486067.03	1305381.45	Аналитический	0.50	-
101	486070.62	1305382.29	Аналитический	0.50	-
102	486075.01	1305381.87	Аналитический	0.50	-
103	486082.66	1305399.41	Аналитический	0.50	-
104	486078.89	1305403.67	Аналитический	0.50	-
105	486076.80	1305407.42	Аналитический	0.50	-
106	486078.25	1305410.84	Аналитический	0.50	-
107	486115.60	1305498.85	Аналитический	0.50	-
108	486193.74	1305682.95	Аналитический	0.50	-
109	486271.88	1305867.05	Аналитический	0.50	-
110	486429.67	1306234.62	Аналитический	0.50	-
111	486500.29	1306400.79	Аналитический	0.50	-
112	486626.09	1306694.42	Аналитический	0.50	-
113	486685.69	1306835.22	Аналитический	0.50	-
114	486725.38	1306926.10	Аналитический	0.50	-
115	486730.14	1306933.55	Аналитический	0.50	-
116	486737.17	1306939.76	Аналитический	0.50	-
117	486758.29	1306947.61	Аналитический	0.50	-
118	487264.58	1306977.61	Аналитический	0.50	-
119	487357.88	1306984.15	Аналитический	0.50	-
120	487364.30	1306983.34	Аналитический	0.50	-
121	487370.61	1306980.28	Аналитический	0.50	-
122	487377.73	1306973.95	Аналитический	0.50	-
123	487384.77	1306965.36	Аналитический	0.50	-
124	487403.05	1306966.65	Аналитический	0.50	-
125	487398.32	1306980.33	Аналитический	0.50	-
126	487398.55	1306983.03	Аналитический	0.50	-
127	487399.56	1306985.60	Аналитический	0.50	-

1	2	3	4	5	6
128	487403.07	1306986.49	Аналитический	0.50	-
129	487425.00	1306987.66	Аналитический	0.50	-
130	487426.73	1306987.30	Аналитический	0.50	-
131	487427.84	1306986.84	Аналитический	0.50	-
132	487428.26	1306985.76	Аналитический	0.50	-
133	487428.35	1306984.57	Аналитический	0.50	-
134	487425.24	1306976.62	Аналитический	0.50	-
135	487421.86	1306967.98	Аналитический	0.50	-
136	487443.54	1306969.51	Аналитический	0.50	-
137	487456.38	1306986.89	Аналитический	0.50	-
138	487457.73	1306988.38	Аналитический	0.50	-
139	487459.04	1306989.31	Аналитический	0.50	-
140	487460.64	1306989.56	Аналитический	0.50	-
141	487472.58	1306990.15	Картометрический	5.00	-
142	487523.62	1306992.83	Картометрический	5.00	-
143	487623.48	1306998.08	Картометрический	5.00	-
144	487723.34	1307003.32	Картометрический	5.00	-
145	487823.20	1307008.56	Картометрический	5.00	-
146	487896.68	1307012.42	Картометрический	5.00	-
147	487923.07	1307013.74	Картометрический	5.00	-
148	487989.17	1307017.04	Картометрический	5.00	-
149	488022.96	1307018.34	Картометрический	5.00	-
150	488092.29	1307021.02	Картометрический	5.00	-
151	488122.90	1307021.92	Картометрический	5.00	-
152	488184.41	1307023.73	Картометрический	5.00	-
153	488190.75	1307023.50	Картометрический	5.00	-
154	488202.97	1307019.46	Картометрический	5.00	-
155	488203.17	1307019.07	Аналитический	0.50	-
156	488210.75	1307007.70	Аналитический	0.50	-
157	488223.01	1306974.63	Аналитический	0.50	-
158	488295.23	1306702.82	Аналитический	0.50	-
159	488422.79	1306222.78	Аналитический	0.50	-
160	488512.58	1305866.47	Аналитический	0.50	-
161	488579.55	1305594.23	Аналитический	0.50	-
162	488635.11	1305388.67	Аналитический	0.50	-
163	488705.67	1305116.07	Аналитический	0.50	-
164	488747.82	1304954.48	Аналитический	0.50	-
165	488748.04	1304954.26	Аналитический	0.50	-
166	488747.91	1304954.13	Аналитический	0.50	-
167	488793.96	1304777.59	Аналитический	0.50	-
168	488831.61	1304624.86	Аналитический	0.50	-
169	488906.36	1304333.93	Аналитический	0.50	-
170	488906.69	1304333.00	Аналитический	0.50	-
171	488898.77	1304324.48	Аналитический	0.50	-
172	488901.87	1304313.12	Аналитический	0.50	-
173	488906.27	1304310.89	Аналитический	0.50	-
174	488911.10	1304308.51	Аналитический	0.50	-

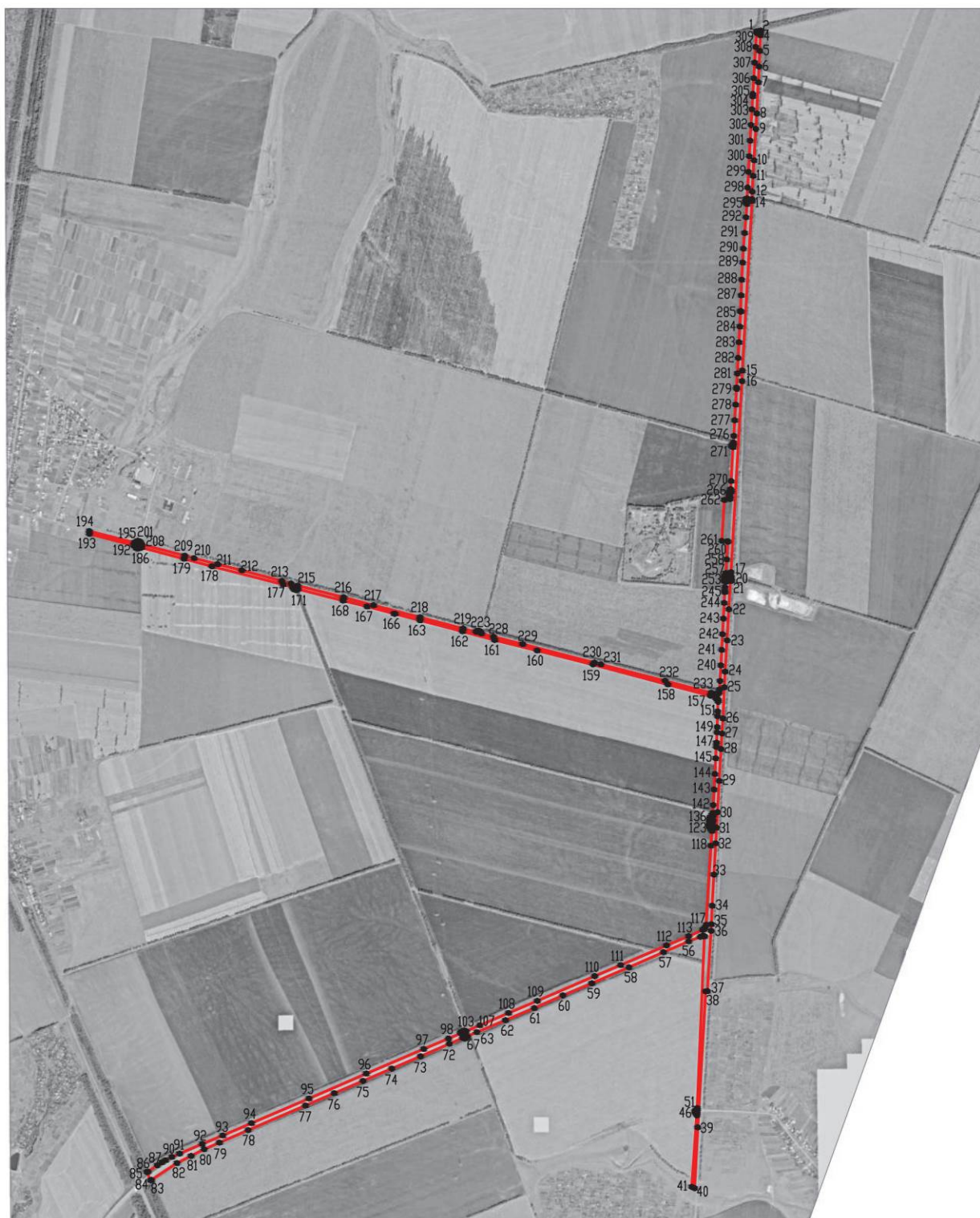
1	2	3	4	5	6
175	488916.09	1304305.23	Аналитический	0.50	-
176	488919.04	1304302.15	Аналитический	0.50	-
177	488934.64	1304240.90	Аналитический	0.50	-
178	489050.84	1303785.44	Аналитический	0.50	-
179	489098.73	1303606.70	Аналитический	0.50	-
180	489171.63	1303334.98	Аналитический	0.50	-
181	489174.86	1303324.35	Аналитический	0.50	-
182	489174.53	1303322.37	Аналитический	0.50	-
183	489173.95	1303320.58	Аналитический	0.50	-
184	489172.35	1303318.50	Аналитический	0.50	-
185	489169.97	1303316.82	Аналитический	0.50	-
186	489164.71	1303314.78	Аналитический	0.50	-
187	489167.37	1303300.99	Аналитический	0.50	-
188	489174.11	1303298.53	Аналитический	0.50	-
189	489176.12	1303297.55	Аналитический	0.50	-
190	489180.96	1303295.37	Аналитический	0.50	-
191	489183.41	1303291.49	Аналитический	0.50	-
192	489184.86	1303286.16	Аналитический	0.50	-
193	489258.55	1303000.44	Аналитический	0.50	-
194	489276.19	1303000.36	Аналитический	0.50	-
195	489202.82	1303290.30	Аналитический	0.50	-
196	489200.67	1303299.08	Аналитический	0.50	-
197	489201.74	1303301.68	Аналитический	0.50	-
198	489203.65	1303303.75	Аналитический	0.50	-
199	489206.07	1303305.59	Аналитический	0.50	-
200	489214.83	1303309.81	Аналитический	0.50	-
201	489211.67	1303323.22	Аналитический	0.50	-
202	489207.37	1303323.40	Аналитический	0.50	-
203	489204.08	1303323.54	Аналитический	0.50	-
204	489200.91	1303323.85	Аналитический	0.50	-
205	489197.87	1303324.46	Аналитический	0.50	-
206	489195.98	1303325.88	Аналитический	0.50	-
207	489194.28	1303328.20	Аналитический	0.50	-
208	489190.69	1303338.05	Аналитический	0.50	-
209	489118.93	1303611.93	Аналитический	0.50	-
210	489103.42	1303670.66	Аналитический	0.50	-
211	489065.02	1303820.83	Аналитический	0.50	-
212	489025.22	1303976.56	Аналитический	0.50	-
213	488957.17	1304232.47	Аналитический	0.50	-
214	488941.16	1304291.23	Аналитический	0.50	-
215	488927.11	1304334.58	Аналитический	0.50	-
216	488852.76	1304629.06	Аналитический	0.50	-
217	488801.72	1304819.44	Аналитический	0.50	-
218	488725.27	1305117.48	Аналитический	0.50	-
219	488652.54	1305393.01	Аналитический	0.50	-
220	488631.28	1305475.82	Аналитический	0.50	-
221	488632.73	1305481.93	Аналитический	0.50	-

1	2	3	4	5	6
222	488639.57	1305488.12	Аналитический	0.50	-
223	488640.30	1305488.37	Аналитический	0.50	-
224	488639.24	1305492.22	Аналитический	0.50	-
225	488636.31	1305502.85	Аналитический	0.50	-
226	488626.59	1305503.28	Аналитический	0.50	-
227	488622.02	1305509.25	Аналитический	0.50	-
228	488600.61	1305587.38	Аналитический	0.50	-
229	488553.97	1305774.12	Аналитический	0.50	-
230	488434.42	1306233.59	Аналитический	0.50	-
231	488424.20	1306273.55	Аналитический	0.50	-
232	488318.41	1306685.02	Аналитический	0.50	-
233	488242.08	1306980.30	Аналитический	0.50	-
234	488236.32	1307005.68	Аналитический	0.50	-
235	488238.00	1307021.74	Аналитический	0.50	-
236	488238.20	1307023.65	Аналитический	0.50	-
237	488244.73	1307029.50	Картометрический	5.00	-
238	488263.42	1307033.43	Картометрический	5.00	-
239	488317.43	1307036.31	Картометрический	5.00	-
240	488417.29	1307041.64	Картометрический	5.00	-
241	488517.15	1307046.97	Картометрический	5.00	-
242	488617.00	1307052.30	Картометрический	5.00	-
243	488716.86	1307057.63	Картометрический	5.00	-
244	488816.72	1307062.96	Картометрический	5.00	-
245	488885.99	1307066.66	Аналитический	0.30	-
246	488889.95	1307066.79	Аналитический	0.30	-
247	488916.58	1307068.29	Аналитический	0.50	-
248	488951.95	1307070.18	Аналитический	0.50	-
249	488953.73	1307070.27	Аналитический	0.50	-
250	488955.40	1307070.04	Аналитический	0.50	-
251	488956.38	1307069.42	Аналитический	0.50	-
252	488957.70	1307068.43	Аналитический	0.50	-
253	488965.65	1307062.45	Аналитический	0.50	-
254	488986.31	1307063.67	Аналитический	0.50	-
255	488986.14	1307068.23	Аналитический	0.50	-
256	488989.91	1307072.20	Аналитический	0.50	-
257	489007.38	1307073.32	Аналитический	0.50	-
258	489095.52	1307078.97	Аналитический	0.50	-
259	489206.99	1307085.66	Аналитический	0.50	-
260	489212.04	1307085.96	Аналитический	0.10	-
261	489214.02	1307048.64	Аналитический	0.10	-
262	489475.35	1307063.81	Аналитический	0.10	-
263	489482.22	1307100.81	Аналитический	0.10	-
264	489496.66	1307101.15	Аналитический	0.50	-
265	489500.91	1307093.34	Аналитический	0.50	-
266	489524.74	1307094.60	Аналитический	0.50	-
267	489527.73	1307107.41	Аналитический	0.50	-
268	489537.47	1307105.14	Аналитический	0.50	-

1	2	3	4	5	6
269	489544.20	1307104.42	Аналитический	0.50	-
270	489597.08	1307107.40	Аналитический	0.50	-
271	489812.45	1307119.55	Аналитический	0.50	-
272	489819.40	1307111.15	Аналитический	0.50	-
273	489827.96	1307111.68	Аналитический	0.30	-
274	489831.24	1307121.84	Аналитический	0.30	-
275	489842.10	1307122.46	Аналитический	0.30	-
276	489885.28	1307124.91	Картометрический	5.00	-
277	489985.12	1307130.57	Картометрический	5.00	-
278	490084.96	1307136.23	Картометрический	5.00	-
279	490184.80	1307141.90	Картометрический	5.00	-
280	490194.16	1307142.43	Картометрический	5.00	-
281	490284.65	1307147.35	Картометрический	5.00	-
282	490384.51	1307152.78	Картометрический	5.00	-
283	490484.36	1307158.21	Картометрический	5.00	-
284	490584.21	1307163.64	Картометрический	5.00	-
285	490680.02	1307168.85	Картометрический	5.00	-
286	490684.07	1307168.97	Картометрический	5.00	-
287	490784.03	1307171.83	Картометрический	5.00	-
288	490883.99	1307174.70	Картометрический	5.00	-
289	490993.54	1307181.06	Картометрический	5.00	-
290	491083.60	1307185.92	Картометрический	5.00	-
291	491183.27	1307194.06	Картометрический	5.00	-
292	491282.94	1307202.20	Картометрический	5.00	-
293	491368.11	1307209.16	Картометрический	5.00	-
294	491376.32	1307204.92	Картометрический	5.00	-
295	491380.01	1307199.61	Картометрический	5.00	-
296	491399.47	1307200.81	Картометрический	5.00	-
297	491404.37	1307209.00	Картометрический	5.00	-
298	491474.06	1307212.84	Картометрический	5.00	-
299	491573.91	1307218.35	Картометрический	5.00	-
300	491673.76	1307223.86	Картометрический	5.00	-
301	491773.61	1307229.36	Картометрический	5.00	-
302	491873.45	1307234.87	Картометрический	5.00	-
303	491973.30	1307240.38	Картометрический	5.00	-
304	492056.77	1307244.98	Картометрический	5.00	-
305	492073.14	1307246.00	Картометрический	5.00	-
306	492172.95	1307252.20	Картометрический	5.00	-
307	492272.76	1307258.40	Картометрический	5.00	-
308	492372.57	1307264.60	Картометрический	5.00	-
309	492461.89	1307270.15	Картометрический	5.00	-
1	492472.36	1307270.99	Аналитический	0.50	-



3. Сведения о характерных точках части (частей) границы объекта					
Обозначение характерных точек части границы	Координаты, м		Метод определения координат характерной точки	Средняя квадратическая погрешность положения характерной точки (Mt), м	Описание обозначения точки на местности (при наличии)
	X	Y			
1	2	3	4	5	6
Часть №					
-	-	-	-	-	-






Масштаб 1:25000

Используемые условные знаки и обозначения:

- |   |   |
|---|---|
|  | границы территориальной зоны                  |
|  | характерная точка границ территориальной зоны |

Руководитель БУВО «Нормативно-проектный центр»

Подпись  Ю.В. Шалыгина Дата « 07 » декабря 2021 г.

Место для оттиска печати (при наличии) лица, составившего описание местоположения границ объекта



## ОПИСАНИЕ МЕСТОПОЛОЖЕНИЯ ГРАНИЦ

Зона железнодорожного транспорта за границами населенных пунктов - ИТ2

---

(наименование объекта, местоположение границ которого описано  
(далее - объект)

## Раздел 1

Сведения об объекте		
№ п/п	Характеристики объекта	Описание характеристик
1	2	3
1	Местоположение объекта	Воронежская область, Каширский муниципальный район, Дзержинское сельское поселение
2	Площадь объекта $\pm$ величина погрешности определения площади ( $P \pm \Delta P$ )	1586718 $\pm$ 22044 м <sup>2</sup>
3	Иные характеристики объекта	-

## Раздел 2

Сведения о местоположении границ объекта					
1. Система координат: МСК - 36, зона 1					
2. Сведения о характерных точках границ объекта					
Обозначение характерных точек границ	Координаты, м		Метод определения координат характерной точки	Средняя квадратическая погрешность положения характерной точки (Mt), м	Описание обозначения точки на местности (при наличии)
	X	Y			
1	2	3	4	5	6
1	494772.48	1302687.35	Аналитический	0.10	-
2	494741.22	1302840.85	Аналитический	0.10	-
3	494720.27	1302843.71	Аналитический	0.10	-
4	494562.59	1302848.03	Аналитический	0.10	-
5	494394.83	1302854.46	Аналитический	0.10	-
6	494135.46	1302869.77	Аналитический	0.10	-
7	493884.10	1302878.13	Аналитический	0.10	-
8	493563.10	1302878.73	Аналитический	0.10	-
9	493492.85	1302875.56	Аналитический	0.10	-
10	493092.56	1302836.06	Аналитический	0.10	-
11	492697.07	1302782.95	Аналитический	0.10	-
12	492559.11	1302764.71	Аналитический	0.10	-
13	492213.21	1302713.58	Аналитический	0.10	-
14	491816.04	1302658.54	Аналитический	0.10	-
15	491591.24	1302622.68	Аналитический	0.10	-
16	491570.07	1302619.31	Аналитический	0.10	-
17	491519.36	1302610.63	Аналитический	0.10	-
18	491293.68	1302571.47	Аналитический	0.10	-
19	491273.65	1302562.37	Аналитический	0.10	-
20	490912.09	1302504.73	Аналитический	0.10	-
21	490741.62	1302482.56	Аналитический	0.10	-
22	490585.14	1302462.20	Аналитический	0.10	-
23	490523.24	1302454.33	Аналитический	0.10	-
24	490523.24	1302454.33	Аналитический	0.10	-
25	490210.46	1302408.11	Аналитический	0.10	-
26	490007.34	1302380.07	Аналитический	0.10	-
27	489678.90	1302335.37	Аналитический	0.10	-
28	489593.63	1302325.01	Аналитический	0.10	-
29	489443.56	1302303.48	Аналитический	0.10	-
30	489440.26	1302302.95	Аналитический	0.10	-
31	489153.56	1302256.62	Аналитический	0.10	-
32	488782.83	1302198.89	Аналитический	0.10	-

1	2	3	4	5	6
33	488663.93	1302184.96	Аналитический	0.10	-
34	488603.76	1302177.93	Аналитический	0.10	-
35	488351.44	1302150.34	Аналитический	0.10	-
36	488351.41	1302146.71	Аналитический	0.10	-
37	488326.41	1302146.87	Аналитический	0.10	-
38	488326.41	1302147.60	Аналитический	0.10	-
39	488315.36	1302146.39	Аналитический	0.10	-
40	488122.66	1302145.40	Аналитический	0.10	-
41	488005.09	1302157.83	Аналитический	0.10	-
42	487674.17	1302284.57	Аналитический	0.10	-
43	487627.10	1302301.88	Аналитический	0.10	-
44	487559.23	1302334.10	Аналитический	0.10	-
45	487314.75	1302450.17	Аналитический	0.10	-
46	486757.25	1302678.29	Аналитический	0.10	-
47	486752.28	1302680.35	Аналитический	0.10	-
48	486647.87	1302723.57	Аналитический	0.10	-
49	486634.99	1302727.51	Аналитический	0.10	-
50	486611.08	1302734.81	Аналитический	0.10	-
51	486612.16	1302738.35	Аналитический	0.10	-
52	486199.45	1302909.19	Аналитический	0.10	-
53	485838.73	1303070.99	Аналитический	0.10	-
54	485777.64	1303099.07	Аналитический	0.10	-
55	485298.23	1303317.08	Аналитический	0.10	-
56	485192.15	1303363.50	Аналитический	0.10	-
57	485160.35	1303322.67	Аналитический	0.10	-
58	485157.58	1303322.31	Аналитический	0.10	-
59	485145.30	1303326.56	Аналитический	0.10	-
60	485096.74	1303267.97	Аналитический	0.10	-
61	485101.82	1303254.31	Аналитический	0.10	-
62	485101.73	1303249.66	Аналитический	0.10	-
63	485084.00	1303228.93	Аналитический	0.10	-
64	485320.89	1303123.93	Аналитический	0.10	-
65	485777.63	1302926.23	Аналитический	0.10	-
66	485780.16	1302925.05	Аналитический	0.10	-
67	485792.62	1302919.22	Аналитический	0.10	-
68	486141.93	1302766.44	Аналитический	0.10	-
69	486690.66	1302528.43	Аналитический	2.50	-
70	487242.44	1302300.83	Аналитический	2.50	-
71	487611.85	1302140.07	Аналитический	2.50	-
72	487934.79	1302013.80	Аналитический	0.10	-
73	488064.71	1301988.91	Аналитический	0.10	-
74	488324.05	1301986.61	Аналитический	0.10	-
75	488624.74	1302028.84	Аналитический	0.10	-
76	488774.83	1302047.94	Аналитический	0.10	-
77	489192.55	1302095.53	Аналитический	0.10	-
78	489463.83	1302141.58	Аналитический	0.10	-

1	2	3	4	5	6
79	489516.99	1302150.61	Аналитический	0.10	-
80	489614.37	1302164.65	Аналитический	0.10	-
81	489859.14	1302199.94	Аналитический	0.10	-
82	490016.03	1302221.07	Аналитический	0.10	-
83	490367.72	1302272.04	Аналитический	0.10	-
84	490605.39	1302303.46	Аналитический	0.10	-
85	490690.12	1302314.66	Аналитический	0.10	-
86	490937.95	1302347.17	Аналитический	0.10	-
87	491187.44	1302383.68	Аналитический	0.10	-
88	491425.25	1302419.59	Аналитический	0.10	-
89	491597.66	1302446.89	Аналитический	0.10	-
90	491662.25	1302455.55	Аналитический	0.10	-
91	492064.94	1302508.16	Аналитический	0.10	-
92	492577.53	1302587.65	Аналитический	0.10	-
93	492586.07	1302590.02	Аналитический	0.10	-
94	492812.10	1302629.89	Аналитический	0.10	-
95	492980.49	1302653.15	Аналитический	0.10	-
96	493275.38	1302709.06	Аналитический	0.10	-
97	493562.07	1302735.77	Аналитический	0.10	-
98	493712.24	1302748.15	Аналитический	0.10	-
99	493910.57	1302733.35	Аналитический	0.10	-
100	494092.38	1302731.36	Аналитический	0.10	-
101	494386.05	1302719.74	Аналитический	0.10	-
102	494558.17	1302697.79	Аналитический	0.10	-
103	494620.72	1302689.93	Аналитический	0.10	-
1	494772.48	1302687.35	Аналитический	0.10	-

### 3. Сведения о характерных точках части (частей) границы объекта



Обозначение характерных точек части границы	Координаты, м		Метод определения координат характерной точки	Средняя квадратическая погрешность положения характерной точки (Mt), м	Описание обозначения точки на местности (при наличии)
	X	Y			
1	2	3	4	5	6
Часть №	-	-	-	-	-






Масштаб 1:10000

Используемые условные знаки и обозначения:

-  границы территориальной зоны
-  характерная точка границ территориальной зоны

Руководитель БУВО «Нормативно-проектный центр»

Подпись  Ю.В. Шалыгина Дата « 07 » декабря 2021 г.

Место для оттиска печати (при наличии) лица, составившего описание местоположения границ объекта



## ОПИСАНИЕ МЕСТОПОЛОЖЕНИЯ ГРАНИЦ

Зона сельскохозяйственного производства за границами населенных пунктов – СХ2

(наименование объекта, местоположение границ которого описано  
(далее - объект)

## Раздел 1

Сведения об объекте		
№ п/п	Характеристики объекта	Описание характеристик
1	2	3
1	Местоположение объекта	Воронежская область, Каширский муниципальный район, Дзержинское сельское поселение
2	Площадь объекта $\pm$ величина погрешности определения площади ( $P \pm \Delta P$ )	95897 $\pm$ 5419 м <sup>2</sup>
3	Иные характеристики объекта	-

## Раздел 2

Сведения о местоположении границ объекта					
1. Система координат: МСК - 36, зона 1					
2. Сведения о характерных точках границ объекта					
Обозначение характерных точек границ	Координаты, м		Метод определения координат характерной точки	Средняя квадратическая погрешность положения характерной точки (Mt), м	Описание обозначения точки на местности (при наличии)
	X	Y			
1	2	3	4	5	6
1	489036.60	1303790.17	Аналитический	2.50	-
2	488919.18	1304246.70	Аналитический	2.50	-
3	488688.41	1304333.15	Аналитический	2.50	-
4	488810.05	1303866.05	Аналитический	2.50	-
1	489036.60	1303790.17	Аналитический	2.50	-
3. Сведения о характерных точках части (частей) границы объекта					
Обозначение характерных точек части границы	Координаты, м		Метод определения координат характерной точки	Средняя квадратическая погрешность положения характерной точки (Mt), м	Описание обозначения точки на местности (при наличии)
	X	Y			
1	2	3	4	5	6
Часть №					
-	-	-	-	-	-





## Раздел 4

## План границ объекта




Масштаб 1:5000

Используемые условные знаки и обозначения :

	границы территориальной зоны
	характерная точка границ территориальной зоны

Руководитель БУВО «Нормативно-проектный центр»

Подпись  Ю.В. Шалыгина Дата « 07 » декабря 2021 г.

Место для оттиска печати (при наличии) лица, составившего описание местоположения границ объекта



## ОПИСАНИЕ МЕСТОПОЛОЖЕНИЯ ГРАНИЦ

Зона ритуальных объектов за границами населенных пунктов – СН1

---

 (наименование объекта, местоположение границ которого описано  
 (далее - объект)

## Раздел 1

Сведения об объекте		
№ п/п	Характеристики объекта	Описание характеристик
1	2	3
1	Местоположение объекта	Воронежская область, Каширский муниципальный район, Дзержинское сельское поселение
2	Площадь объекта $\pm$ величина погрешности определения площади ( $P \pm \Delta P$ )	61144+/-4327 м <sup>2</sup>
3	Иные характеристики объекта	-

## Раздел 2

Сведения о местоположении границ объекта					
1. Система координат: МСК - 36, зона 1					
2. Сведения о характерных точках границ объекта					
Обозначение характерных точек границ	Координаты, м		Метод определения координат характерной точки	Средняя квадратическая погрешность положения характерной точки (Mt), м	Описание обозначения точки на местности (при наличии)
	X	Y			
1	2	3	4	5	6
1	489877.49	1300835.83	Аналитический	0.50	-
2	489832.45	1301040.36	Аналитический	0.50	-
3	489832.55	1301077.12	Аналитический	0.50	-
4	489789.42	1301291.78	Аналитический	0.50	-
5	489665.30	1301280.06	Аналитический	0.50	-
6	489650.37	1301277.04	Аналитический	0.50	-
7	489757.03	1300813.12	Аналитический	0.50	-
1	489877.49	1300835.83	Аналитический	0.50	-
3. Сведения о характерных точках части (частей) границы объекта					
Обозначение характерных точек части границы	Координаты, м		Метод определения координат характерной точки	Средняя квадратическая погрешность положения характерной точки (Mt), м	Описание обозначения точки на местности (при наличии)
	X	Y			
1	2	3	4	5	6
Часть №					
-	-	-	-	-	-




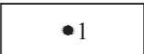
## Раздел 4

## План границ объекта




Масштаб 1:5000

Используемые условные знаки и обозначения :

- |   |   |
|---|---|
|  | границы территориальной зоны                  |
|  | характерная точка границ территориальной зоны |

Руководитель БУВО «Нормативно-проектный центр»

Подпись  Ю.В. Шалыгина Дата « 07 » декабря 2021 г.

Место для оттиска печати (при наличии) лица, составившего описание местоположения границ объекта



## ОПИСАНИЕ МЕСТОПОЛОЖЕНИЯ ГРАНИЦ

Зона иного специального назначения за границами населенных пунктов - СН2

---

(наименование объекта, местоположение границ которого описано  
(далее - объект)

## Раздел 1

Сведения об объекте		
№ п/п	Характеристики объекта	Описание характеристик
1	2	3
1	Местоположение объекта	Воронежская область, Каширский муниципальный район, Дзержинское сельское поселение
2	Площадь объекта $\pm$ величина погрешности определения площади ( $P \pm \Delta P$ )	186808 $\pm$ 7564 м <sup>2</sup>
3	Иные характеристики объекта	-

## Раздел 2

Сведения о местоположении границ объекта					
1. Система координат: МСК - 36, зона 1					
2. Сведения о характерных точках границ объекта					
Обозначение характерных точек границ	Координаты, м		Метод определения координат характерной точки	Средняя квадратическая погрешность положения характерной точки (Mt), м	Описание обозначения точки на местности (при наличии)
	X	Y			
1	2	3	4	5	6
1	489419.26	1306450.34	Аналитический	0.10	-
2	489407.60	1306618.83	Аналитический	0.10	-
3	489410.31	1306626.18	Аналитический	0.10	-
4	489414.47	1306632.75	Аналитический	0.10	-
5	489416.24	1306673.07	Картометрический	5.00	-
6	489417.16	1306674.46	Картометрический	5.00	-
7	489416.09	1306688.58	Картометрический	5.00	-
8	489423.72	1306690.30	Картометрический	5.00	-
9	489430.54	1306693.71	Картометрический	5.00	-
10	489438.70	1306700.18	Картометрический	5.00	-
11	489442.39	1306706.32	Картометрический	5.00	-
12	489444.84	1306712.03	Картометрический	5.00	-
13	489446.58	1306717.61	Картометрический	5.00	-
14	489482.50	1306869.54	Картометрический	5.00	-
15	489537.47	1307105.14	Картометрический	5.00	-
16	489527.73	1307107.41	Картометрический	5.00	-
17	489472.77	1306871.84	Картометрический	5.00	-
18	489436.84	1306719.91	Картометрический	5.00	-
19	489435.18	1306715.37	Картометрический	5.00	-
20	489433.21	1306710.46	Картометрический	5.00	-
21	489431.06	1306706.89	Картометрический	5.00	-
22	489425.14	1306702.19	Картометрический	5.00	-
23	489420.30	1306699.77	Картометрический	5.00	-
24	489415.33	1306698.59	Картометрический	5.00	-
25	489400.82	1306850.53	Картометрический	5.00	-
26	488945.23	1306819.29	Картометрический	5.00	-
27	488969.33	1306419.39	Картометрический	5.00	-
1	489419.26	1306450.34	Аналитический	0.10	-

3. Сведения о характерных точках части (частей) границы объекта					
Обозначение характерных точек части границы	Координаты, м		Метод определения координат характерной точки	Средняя квадратическая погрешность положения характерной точки (Mt), м	Описание обозначения точки на местности (при наличии)
	X	Y			
1	2	3	4	5	6
Часть №					
-	-	-	-	-	-



## План границ объекта



Масштаб 1:5000

Используемые условные знаки и обозначения :



границы территориальной зоны



характерная точка границ территориальной зоны

Руководитель БУВО «Нормативно-проектный центр»

Подпись *Ю.В. Шалыгина* Ю.В. Шалыгина Дата « 07 » декабря 2021 г.

Место для оттиска печати (при наличии) лица, составившего описание местоположения границ объекта



## ОПИСАНИЕ МЕСТОПОЛОЖЕНИЯ ГРАНИЦ

Зона садоводства и огородничества за границами населенных пунктов - СО1

---

(наименование объекта, местоположение границ которого описано  
(далее - объект)

## Раздел 1

Сведения об объекте		
№ п/п	Характеристики объекта	Описание характеристик
1	2	3
1	Местоположение объекта	Воронежская область, Каширский муниципальный район, Дзержинское сельское поселение
2	Площадь объекта $\pm$ величина погрешности определения площади ( $P \pm \Delta P$ )	5604918 $\pm$ 41431 м <sup>2</sup>
3	Иные характеристики объекта	-

## Раздел 2

Сведения о местоположении границ объекта					
1. Система координат: МСК - 36, зона 1					
2. Сведения о характерных точках границ объекта					
Обозначение характерных точек границ	Координаты, м		Метод определения координат характерной точки	Средняя квадратическая погрешность положения характерной точки (Mt), м	Описание обозначения точки на местности (при наличии)
	X	Y			
1	2	3	4	5	6
1	494773.87	1302677.78	Картометрический	5.00	-
2	494772.48	1302687.35	Аналитический	0.10	-
3	494620.72	1302689.93	Аналитический	0.10	-
4	494558.17	1302697.79	Аналитический	0.10	-
5	494386.05	1302719.74	Аналитический	0.10	-
6	494092.38	1302731.36	Аналитический	0.10	-
7	493910.57	1302733.35	Аналитический	0.10	-
8	493712.24	1302748.15	Аналитический	0.10	-
9	493562.07	1302735.77	Аналитический	0.10	-
10	493275.38	1302709.06	Аналитический	0.10	-
11	492980.49	1302653.15	Аналитический	0.10	-
12	492812.10	1302629.89	Аналитический	0.10	-
13	492586.07	1302590.02	Аналитический	0.10	-
14	492577.53	1302587.65	Аналитический	0.10	-
15	492064.94	1302508.16	Аналитический	0.10	-
16	491696.32	1302460.00	Картометрический	5.00	-
17	491706.17	1302423.84	Картометрический	5.00	-
18	491734.50	1302353.13	Картометрический	5.00	-
19	491837.25	1302249.42	Картометрический	5.00	-
20	491939.63	1302152.05	Картометрический	5.00	-
21	492000.08	1302094.91	Картометрический	5.00	-
22	492124.22	1301384.94	Аналитический	2.50	-
23	492234.73	1301500.19	Аналитический	2.50	-
24	492337.99	1301549.05	Аналитический	2.50	-
25	492343.76	1301552.41	Аналитический	2.50	-
26	492492.92	1301646.65	Аналитический	2.50	-
27	492611.71	1301702.88	Аналитический	2.50	-
28	492628.94	1301739.61	Картометрический	5.00	-
29	492644.08	1301736.83	Картометрический	5.00	-
30	492655.25	1301688.85	Картометрический	5.00	-
31	492689.05	1301617.17	Картометрический	5.00	-
32	492698.22	1301525.55	Картометрический	5.00	-

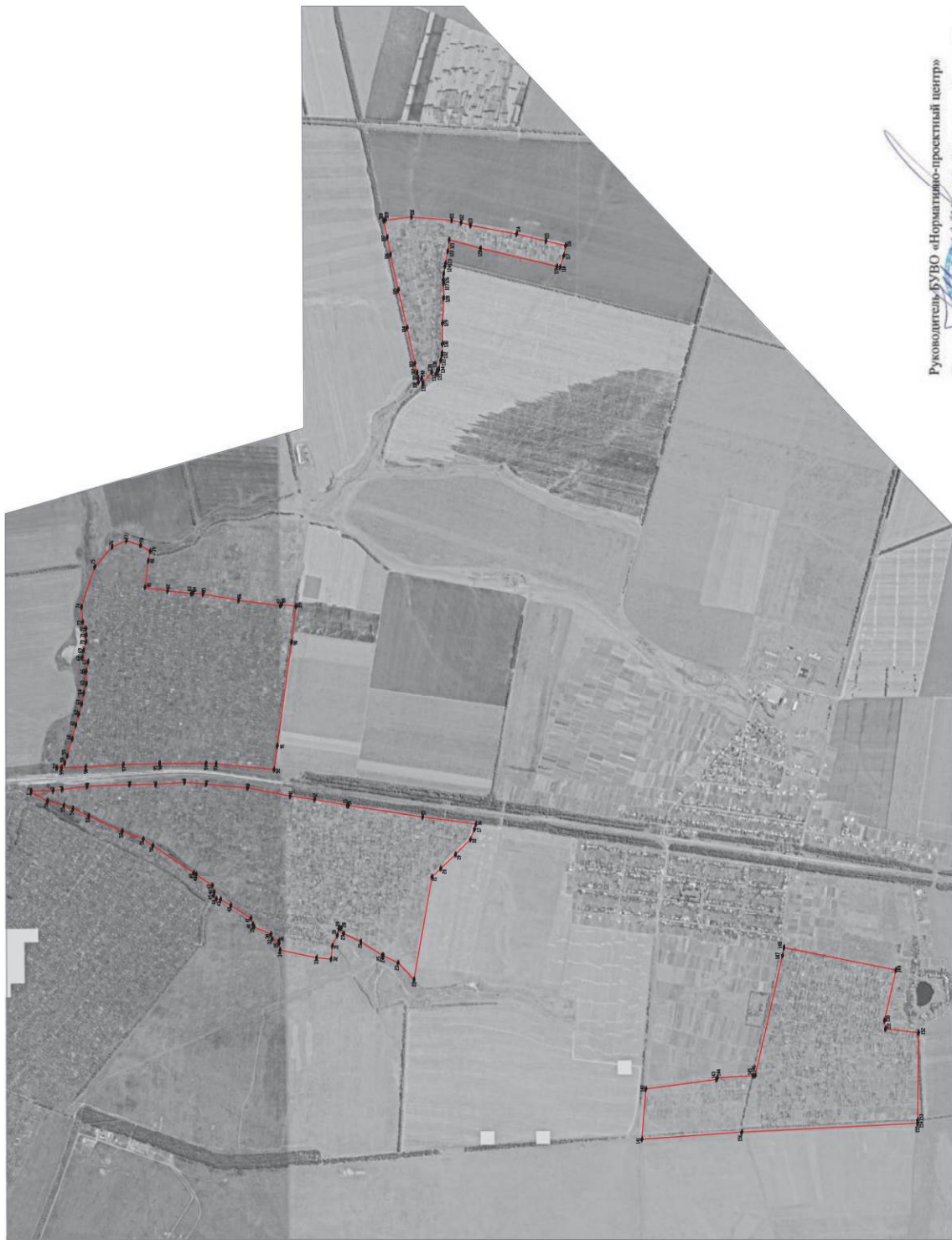
1	2	3	4	5	6
33	492798.29	1301535.39	Картометрический	5.00	-
34	493050.87	1301587.45	Картометрический	5.00	-
35	493058.23	1301634.19	Картометрический	5.00	-
36	493059.65	1301649.86	Картометрический	5.00	-
37	493106.73	1301664.01	Картометрический	5.00	-
38	493114.36	1301698.09	Аналитический	2.50	-
39	493230.86	1301749.70	Аналитический	2.50	-
40	493239.81	1301767.41	Аналитический	2.50	-
41	493252.37	1301808.50	Аналитический	2.50	-
42	493391.72	1301896.09	Аналитический	2.50	-
43	493462.77	1301937.56	Аналитический	2.50	-
44	493491.96	1301942.08	Аналитический	2.50	-
45	493509.81	1301967.58	Картометрический	5.00	-
46	493507.12	1301988.21	Картометрический	5.00	-
47	493519.20	1302034.20	Картометрический	5.00	-
48	493631.04	1302109.54	Картометрический	5.00	-
49	493648.20	1302121.00	Картометрический	5.00	-
50	493931.00	1302309.88	Картометрический	5.00	-
51	493998.11	1302354.71	Картометрический	5.00	-
52	494142.44	1302409.80	Картометрический	5.00	-
53	494374.75	1302515.28	Картометрический	5.00	-
54	494483.74	1302567.23	Картометрический	5.00	-
55	494547.00	1302587.93	Картометрический	5.00	-
56	494659.72	1302619.65	Картометрический	5.00	-
1	494773.87	1302677.78	Картометрический	5.00	-
57	494595.03	1302847.14	Картометрический	5.00	-
58	494540.95	1302880.03	Картометрический	5.00	-
59	494522.82	1302931.20	Картометрический	5.00	-
60	494488.20	1303048.14	Картометрический	5.00	-
61	494463.88	1303143.56	Аналитический	2.50	-
62	494444.24	1303218.40	Аналитический	2.50	-
63	494423.03	1303289.33	Аналитический	2.50	-
64	494408.95	1303365.19	Картометрический	5.00	-
65	494391.22	1303429.66	Картометрический	5.00	-
66	494393.54	1303513.32	Картометрический	5.00	-
67	494378.12	1303582.14	Картометрический	5.00	-
68	494420.22	1303611.14	Картометрический	5.00	-
69	494410.93	1303659.96	Картометрический	5.00	-
70	494394.36	1303718.73	Картометрический	5.00	-
71	494393.09	1303764.76	Картометрический	5.00	-
72	494393.65	1303810.05	Картометрический	5.00	-
73	494416.12	1303855.01	Картометрический	5.00	-
74	494424.12	1303960.95	Картометрический	5.00	-
75	494332.12	1304237.29	Картометрический	5.00	-
76	494212.64	1304375.53	Картометрический	5.00	-
77	494113.71	1304417.88	Картометрический	5.00	-

1	2	3	4	5	6
78	494015.60	1304387.33	Картометрический	5.00	-
79	493948.99	1304346.08	Картометрический	5.00	-
80	493962.78	1304278.25	Картометрический	5.00	-
81	493985.17	1304095.66	Картометрический	5.00	-
82	493829.34	1304071.54	Картометрический	5.00	-
83	493664.62	1304054.14	Картометрический	5.00	-
84	493653.37	1304055.95	Картометрический	5.00	-
85	493583.53	1304049.12	Картометрический	5.00	-
86	493337.69	1304006.39	Картометрический	5.00	-
87	493050.18	1303968.64	Картометрический	5.00	-
88	493039.77	1303976.08	Картометрический	5.00	-
89	492940.58	1303965.70	Картометрический	5.00	-
90	492971.85	1303716.97	Картометрический	5.00	-
91	493070.02	1303000.31	Картометрический	5.00	-
92	493092.56	1302836.06	Аналитический	0.10	-
93	493492.85	1302875.56	Аналитический	0.10	-
94	493563.10	1302878.73	Аналитический	0.10	-
95	493884.10	1302878.13	Аналитический	0.10	-
96	493884.10	1302878.13	Аналитический	0.10	-
97	494135.46	1302869.77	Аналитический	0.10	-
98	494394.83	1302854.46	Аналитический	0.10	-
99	494562.59	1302848.03	Аналитический	0.10	-
57	494595.03	1302847.14	Картометрический	5.00	-
100	492094.69	1305513.10	Картометрический	5.00	-
101	492096.28	1305544.51	Картометрический	5.00	-
102	492102.33	1305580.15	Картометрический	5.00	-
103	492118.67	1305643.08	Картометрический	5.00	-
104	492172.49	1305890.44	Картометрический	5.00	-
105	492233.58	1306151.16	Картометрический	5.00	-
106	492287.88	1306395.95	Картометрический	5.00	-
107	492309.91	1306515.06	Картометрический	5.00	-
108	492334.01	1306632.44	Картометрический	5.00	-
109	492322.17	1306634.06	Аналитический	0.10	-
110	492142.08	1306655.98	Аналитический	0.10	-
111	491864.36	1306632.67	Аналитический	0.10	-
112	491798.63	1306618.22	Аналитический	0.10	-
113	491734.14	1306598.01	Аналитический	0.10	-
114	491415.12	1306538.69	Аналитический	0.10	-
115	491211.90	1306490.72	Аналитический	0.10	-
116	491076.58	1306458.32	Аналитический	0.10	-
117	491088.24	1306388.02	Аналитический	0.10	-
118	491113.64	1306308.15	Аналитический	0.10	-
119	491136.46	1306313.58	Аналитический	0.10	-
120	491665.12	1306439.33	Картометрический	5.00	-
121	491881.11	1306497.69	Картометрический	5.00	-

1	2	3	4	5	6
122	491891.13	1306419.12	Картометрический	5.00	-
123	491906.40	1306335.66	Картометрический	5.00	-
124	491910.18	1306315.73	Картометрический	5.00	-
125	491919.34	1306265.27	Картометрический	5.00	-
126	491922.27	1306222.64	Картометрический	5.00	-
127	491920.34	1306197.18	Картометрический	5.00	-
128	491920.34	1306095.34	Картометрический	5.00	-
129	491927.38	1305922.75	Картометрический	5.00	-
130	491927.38	1305779.55	Картометрический	5.00	-
131	491931.11	1305714.87	Картометрический	5.00	-
132	491932.05	1305700.07	Картометрический	5.00	-
133	491939.50	1305665.78	Картометрический	5.00	-
134	491953.76	1305607.36	Картометрический	5.00	-
135	491957.07	1305593.81	Картометрический	5.00	-
136	491964.28	1305597.86	Картометрический	5.00	-
137	491971.21	1305571.49	Картометрический	5.00	-
138	492001.75	1305584.23	Картометрический	5.00	-
139	492062.55	1305508.64	Картометрический	5.00	-
140	492072.00	1305539.75	Картометрический	5.00	-
100	492094.69	1305513.10	Картометрический	5.00	-
141	490548.58	1300280.23	Картометрический	5.00	-
142	490521.04	1300628.52	Аналитический	2.50	-
143	490032.30	1300694.32	Аналитический	2.50	-
144	490025.98	1300705.12	Аналитический	2.50	-
145	489778.85	1300719.90	Аналитический	2.50	-
146	489764.04	1300721.15	Картометрический	5.00	-
147	489575.56	1301551.15	Картометрический	5.00	-
148	489565.73	1301605.52	Картометрический	5.00	-
149	488790.57	1301451.11	Картометрический	5.00	-
150	488870.90	1301101.97	Картометрический	5.00	-
151	488863.76	1301043.01	Картометрический	5.00	-
152	488634.28	1301017.19	Картометрический	5.00	-
153	488641.10	1300410.94	Аналитический	0.30	-
154	488640.70	1300396.01	Картометрический	5.00	-
155	488640.61	1300392.02	Картометрический	5.00	-
156	489857.74	1300329.42	Картометрический	5.00	-
141	490548.58	1300280.23	Картометрический	5.00	-

3. Сведения о характерных точках части (частей) границы объекта					
Обозначение характерных точек части границы	Координаты, м		Метод определения координат характерной точки	Средняя квадратическая погрешность положения характерной точки (Mt), м	Описание обозначения точки на местности (при наличии)
	X	Y			
1	2	3	4	5	6
Часть №					
-	-	-	-	-	-





Масштаб 1:10000

Используемые условные знаки и обозначения:

-  границы территориальной зоны
-  характерная точка границ территориальной зоны

Руководитель БУВО «Нормативно-проектный центр»

Подпись Ю.В. Шалагина Дата « 07 » декабря 2021 г.

Место для оттиска печати (рек. машинки) лица, составившего описание местоположения границ объекта

