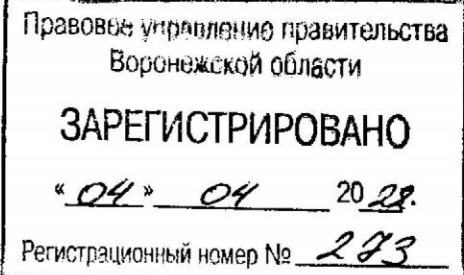




ДЕПАРТАМЕНТ  
АРХИТЕКТУРЫ И ГРАДОСТРОИТЕЛЬСТВА  
ВОРОНЕЖСКОЙ ОБЛАСТИ



**ПРИКАЗ**

24.03.2022

№ 45-01-04/234

г. Воронеж

**О внесении изменений в правила землепользования и застройки  
Хреновского сельского поселения Бобровского муниципального  
района Воронежской области**

В соответствии с Градостроительным кодексом Российской Федерации, Федеральным законом от 06.10.2003 № 131-ФЗ «Об общих принципах организации местного самоуправления в Российской Федерации», законами Воронежской области от 07.07.2006 № 61-ОЗ «О регулировании градостроительной деятельности в Воронежской области», от 20.12.2018 № 173-ОЗ «О перераспределении полномочий по утверждению правил землепользования и застройки между органами местного самоуправления поселений Воронежской области, городского округа город Нововоронеж, Борисоглебского городского округа и исполнительными органами государственной власти Воронежской области», постановлением правительства Воронежской области от 31.12.2014 № 1240 «Об утверждении Положения о департаменте архитектуры и градостроительства Воронежской области», на основании приказа департамента и архитектуры Воронежской области от 11.02.2021 № 45-01-04/116 «О подготовке проектов правил землепользования и застройки поселений Аннинского, Бобровского, Бутурлиновского, Верхнемамонского, Верхнехавского, Воробьёвского, Каширского, Лискинского, Новоусманского, Новохопёрского, Ольховатского, Павловского, Панинского, Поворинского, Подгоренского, Рамонского,

Россошанского, Семилукского, Хохольского муниципальных районов Воронежской области», с учетом заключения о результатах публичных слушаний от 20.07.2021

п р и к а з ы в а ю:

1. Внести в приказ департамента архитектуры и градостроительства Воронежской области от 20.08.2020 № 45-01-04/624 «Об утверждении правил землепользования и застройки Хреновского сельского поселения Бобровского муниципального района Воронежской области» изменения, изложив правила землепользования и застройки Хреновского сельского поселения Бобровского муниципального района Воронежской области в редакции согласно приложению к настоящему приказу.

2. Признать утратившим силу приказ департамента архитектуры и градостроительства Воронежской области от 09.09.2019 № 45-01-04/437 «О внесении изменений в правила землепользования и застройки Хреновского сельского поселения Бобровского муниципального района Воронежской области».

3. Контроль исполнения настоящего приказа возложить на заместителя руководителя департамента архитектуры и градостроительства Воронежской области – начальника отдела территориального планирования Беляеву С.М.

Руководитель департамента  
архитектуры и градостроительства  
Воронежской области



А.А. Еренков

Приложение  
к приказу департамента  
архитектуры и градостроительства  
Воронежской области  
от 24.03.2022 № 45-01-04/234

«УТВЕРЖДЕНЫ  
приказом департамента  
архитектуры и градостроительства  
Воронежской области  
от 20.08.2020 № 45-01-04/624

**ПРАВИЛА ЗЕМЛЕПОЛЬЗОВАНИЯ И ЗАСТРОЙКИ  
ХРЕНОВСКОГО СЕЛЬСКОГО ПОСЕЛЕНИЯ  
БОБРОВСКОГО МУНИЦИПАЛЬНОГО РАЙОНА  
ВОРОНЕЖСКОЙ ОБЛАСТИ**

**ЧАСТЬ I. ПОРЯДОК ПРИМЕНЕНИЯ ПРАВИЛ  
ЗЕМЛЕПОЛЬЗОВАНИЯ И ЗАСТРОЙКИ И ВНЕСЕНИЯ В НИХ  
ИЗМЕНЕНИЙ**

**Раздел 1. Общие положения**

**1. Предмет регулирования и цели подготовки правил землепользования и застройки Хреновского сельского поселения Бобровского муниципального района Воронежской области**

1. Правила землепользования и застройки Хреновского сельского поселения Бобровского муниципального района Воронежской области (далее – Правила) являются документом градостроительного зонирования, который утверждается нормативным правовым актом департамента архитектуры и градостроительства Воронежской области и в котором устанавливаются территориальные зоны, градостроительные регламенты, порядок применения такого документа и порядок внесения в него изменений.

2. Правила разработаны в соответствии с Градостроительным кодексом Российской Федерации (далее – ГрК РФ), Земельным кодексом

Российской Федерации, Федеральным законом от 06.10.2003 № 131-ФЗ «Об общих принципах организации местного самоуправления в Российской Федерации», иными нормативными правовыми актами Российской Федерации, Воронежской области, муниципальными правовыми актами муниципального образования с учетом положений нормативных актов и документов, определяющих основные направления социально-экономического и градостроительного развития муниципального образования, а также сведений Единого государственного реестра недвижимости, сведений, документов и материалов, содержащихся в государственных информационных системах обеспечения градостроительной деятельности.

3. Правила разработаны в целях:

- создания условий для устойчивого развития территории муниципального образования, сохранения окружающей среды и объектов культурного наследия;
- создания условий для планировки территории муниципального образования;
- обеспечения прав и законных интересов физических и юридических лиц, в том числе правообладателей земельных участков и объектов капитального строительства;
- создания условий для привлечения инвестиций, в том числе путем предоставления возможности выбора наиболее эффективных видов разрешенного использования земельных участков и объектов капитального строительства.

## **2. Основные понятия, используемые в Правилах**

В настоящих Правилах используются основные понятия, установленные законодательством Российской Федерации.

## **3. Сфера применения Правил**

1. Действие настоящих Правил распространяется на всю территорию Хреновского сельского поселения Бобровского муниципального

района Воронежской области. Правила обязательны для соблюдения органами государственной власти, органами местного самоуправления, физическими и юридическими лицами, при осуществлении ими градостроительной деятельности на территории Хреновского сельского поселения Бобровского муниципального района Воронежской области.

2. Настоящие Правила применяются наряду с:

– техническими регламентами и иными обязательными требованиями, установленными в соответствии с законодательством в целях обеспечения безопасности жизни и здоровья людей, надежности и безопасности зданий, строений и сооружений, сохранения окружающей природной среды и объектов культурного наследия;

– региональными и местными нормативами градостроительного проектирования.

#### **4. Содержание и порядок применения Правил**

1. Правила включают в себя:

- 1) порядок их применения и внесения изменений в Правила;
- 2) карту градостроительного зонирования;
- 3) градостроительные регламенты.

Обязательным приложением к настоящим Правилам являются сведения о границах территориальных зон, которые должны содержать графическое описание местоположения границ территориальных зон, перечень координат характерных точек этих границ в системе координат, используемой для ведения Единого государственного реестра недвижимости.

2. Порядок применения Правил и внесения в них изменений включает в себя положения:

- 1) о регулировании землепользования и застройки;
- 2) об изменении видов разрешенного использования земельных участков и объектов капитального строительства физическими и юридическими лицами;

- 3) о подготовке документации по планировке территории органами местного самоуправления;
- 4) о проведении общественных обсуждений или публичных слушаний по вопросам землепользования и застройки;
- 5) о внесении изменений в Правила;
- 6) о регулировании иных вопросов землепользования и застройки.

## **5. Использование объектов недвижимости, не соответствующих настоящим Правилам**

1. Земельные участки или объекты капитального строительства, виды разрешенного использования, предельные (минимальные и (или) максимальные) размеры и предельные параметры которых не соответствуют градостроительному регламенту, могут использоваться без установления срока приведения их в соответствие с градостроительным регламентом, за исключением случаев, если использование таких земельных участков и объектов капитального строительства опасно для жизни или здоровья человека, для окружающей среды, объектов культурного наследия.

2. Реконструкция указанных в подпункте 1 настоящего пункта объектов капитального строительства может осуществляться только путем приведения таких объектов в соответствие с градостроительным регламентом или путем уменьшения их несоответствия предельным параметрам разрешенного строительства, реконструкции. Изменение видов разрешенного использования указанных земельных участков и объектов капитального строительства может осуществляться путем приведения их в соответствие с видами разрешенного использования земельных участков и объектов капитального строительства, установленными градостроительным регламентом.

3. В случае если использование указанных в подпункте 1 настоящего пункта земельных участков и объектов капитального строительства продолжается и опасно для жизни или здоровья человека, для окружающей среды, объектов культурного наследия, в соответствии с

федеральными законами может быть наложен запрет на использование таких земельных участков и объектов.

## **6. Открытость и доступность информации о землепользовании и застройке**

1. Настоящие Правила являются открытыми и общедоступными.
2. Настоящие Правила подлежат опубликованию в порядке, установленном для официального опубликования нормативных правовых актов Воронежской области, и размещению в федеральной государственной информационной системе территориального планирования и в государственной информационной системе обеспечения градостроительной деятельности.

## **Раздел 2. Положения о регулировании землепользования и застройки**

### **7. Перераспределение полномочий между органами местного самоуправления Хреновского сельского поселения Бобровского муниципального района Воронежской области и департаментом архитектуры и градостроительства Воронежской области**

1. На основании Закона Воронежской области от 20.12.2018 № 173-ОЗ «О перераспределении полномочий по утверждению правил землепользования и застройки между органами местного самоуправления поселений Воронежской области, городского округа город Нововоронеж, Борисоглебского городского округа и исполнительными органами государственной власти Воронежской области» (далее – Закон Воронежской области) и в соответствии со статьей 8.2 ГрК РФ, пунктом 6.1 статьи 26.3 Федерального закона от 06.10.1999 № 184-ФЗ «Об общих принципах организации законодательных (представительных) и исполнительных органов государственной власти субъектов Российской Федерации», частью 1.2 статьи 17 Федерального закона от 06.10.2003 № 131-ФЗ «Об общих принципах организации местного самоуправления в Российской Федерации» полномочия по утверждению Правил перераспределены между органами

местного самоуправления Хреновского сельского поселения Бобровского муниципального района Воронежской области и департаментом архитектуры и градостроительства Воронежской области (далее – Уполномоченный орган) на срок, установленный Законом Воронежской области.

2. После истечения срока, указанного в Законе Воронежской области, полномочия Уполномоченного органа, предусмотренные настоящими Правилами, осуществляются органами местного самоуправления Хреновского сельского поселения Бобровского муниципального района Воронежской области в соответствии с требованиями ГрК РФ.

#### **8. Полномочия Уполномоченного органа по вопросам землепользования и застройки**

1. Полномочия Уполномоченного органа по вопросам землепользования и застройки включают:

1) принятие решений о подготовке проекта Правил, о подготовке проекта о внесении изменений в Правила;

2) утверждение Правил, утверждение внесения изменений в Правила;

3) принятие решений о предоставлении разрешений на условно разрешенный вид использования объектов капитального строительства или земельного участка;

4) принятие решений о предоставлении разрешения на отклонение от предельных параметров разрешенного строительства, реконструкции объектов капитального строительства;

5) иные полномочия в соответствии с действующим законодательством.

#### **9. Комиссия по подготовке проектов Правил**

1. Комиссия по подготовке проектов правил землепользования и застройки поселений Воронежской области, городского округа город Нововоронеж, Борисоглебского городского округа (далее – Комиссия)

является специально созданным постоянно действующим коллегиальным органом при Уполномоченном органе в целях реализации полномочий, указанных в пункте 8 настоящих Правил, перераспределенных в соответствии с Законом Воронежской области и обеспечения выполнения задач градостроительного зонирования.

2. Комиссия создается и прекращает свою деятельность приказом Уполномоченного органа.

3. Состав и порядок деятельности Комиссии утверждается приказом Уполномоченного органа.

### **Раздел 3. Положения об изменении видов разрешенного использования земельных участков и объектов капитального строительства физическими и юридическими лицами**

#### **10. Изменение видов разрешенного использования земельных участков и объектов капитального строительства**

1. Для каждой из установленных настоящими Правилами территориальных зон могут устанавливаться основные, условно разрешенные и вспомогательные виды разрешенного использования земельных участков и объектов капитального строительства.

2. Изменение одного вида разрешенного использования земельных участков и объектов капитального строительства на другой вид такого использования осуществляется в соответствии с градостроительным регламентом при условии соблюдения требований технических регламентов.

3. Основные и вспомогательные виды разрешенного использования земельных участков и объектов капитального строительства правообладателями земельных участков и объектов капитального строительства, за исключением органов государственной власти, органов местного самоуправления, государственных и муниципальных учреждений, государственных и муниципальных унитарных предприятий, выбираются самостоятельно без дополнительных разрешений и согласования.

4. Решения об изменении одного вида разрешенного использования земельных участков и объектов капитального строительства, расположенных на землях, на которые действие градостроительных регламентов не распространяется или для которых градостроительные регламенты не устанавливаются, на другой вид такого использования принимаются в соответствии с федеральными законами.

#### **11. Предоставление разрешения на условно разрешенный вид использования земельного участка или объекта капитального строительства**

1. Физическое или юридическое лицо, заинтересованное в предоставлении разрешения на условно разрешенный вид использования земельного участка или объекта капитального строительства (далее - разрешение на условно разрешенный вид использования), направляет заявление о предоставлении разрешения на условно разрешенный вид использования в Комиссию. Заявление о предоставлении разрешения на условно разрешенный вид использования может быть направлено в форме электронного документа, подписанного электронной подписью в соответствии с требованиями Федерального закона от 06.04.2011 № 63-ФЗ «Об электронной подписи».

2. Порядок предоставления разрешения на условно разрешенный вид использования земельного участка или объекта капитального строительства определен статьей 39 ГрК РФ.

3. Проект решения о предоставлении разрешения на условно разрешенный вид использования подлежит рассмотрению на общественных обсуждениях или публичных слушаниях, проводимых в порядке, установленном статьей 5.1 ГрК РФ, с учетом положений статьи 39 ГрК РФ.

#### **12. Предоставление разрешения на отклонение от предельных параметров разрешенного строительства, реконструкции объектов капитального строительства**

1. Правообладатели земельных участков, размеры которых меньше установленных градостроительным регламентом минимальных размеров

земельных участков либо конфигурация, инженерно-геологические или иные характеристики которых неблагоприятны для застройки, вправе обратиться за разрешениями на отклонение от предельных параметров разрешенного строительства, реконструкции объектов капитального строительства (далее также – разрешение на отклонение от предельных параметров).

2. Правообладатели земельных участков вправе обратиться за разрешениями на отклонение от предельных параметров разрешенного строительства, реконструкции объектов капитального строительства, если такое отклонение необходимо в целях однократного изменения одного или нескольких предельных параметров разрешенного строительства, реконструкции объектов капитального строительства, установленных градостроительным регламентом для конкретной территориальной зоны, не более чем на десять процентов.

3. Порядок предоставления разрешения на отклонение от предельных параметров определен статьей 40 ГрК РФ.

4. Проект решения о предоставлении разрешения на отклонение от предельных параметров подлежит рассмотрению на общественных обсуждениях или публичных слушаниях, проводимых в порядке, установленном статьей 5.1 ГрК РФ, с учетом положений статьи 39 ГрК РФ, за исключением случая, указанного в части 1.1 статьи 40 ГрК РФ.

#### **Раздел 4. Положения о подготовке документации по планировке территории органами местного самоуправления**

### **13. Общие положения о подготовке документации по планировке территории**

1. Подготовка документации по планировке территории осуществляется в целях обеспечения устойчивого развития территорий, в том числе выделения элементов планировочной структуры, установления границ земельных участков, установления границ зон планируемого размещения объектов капитального строительства.

2. Подготовка документации по планировке территории осуществляется в соответствии с главой 5 ГрК РФ.

3. Состав и содержание документации по планировке территории определяется ГрК РФ.

## **Раздел 5. Положения о проведении общественных обсуждений или публичных слушаний по вопросам землепользования и застройки**

### **14. Общие положения о порядке проведения общественных обсуждений или публичных слушаний в сфере градостроительной деятельности**

1. В целях соблюдения права человека на благоприятные условия жизнедеятельности, прав и законных интересов правообладателей земельных участков и объектов капитального строительства по проектам правил землепользования и застройки, проектам планировки территории, проектам межевания территории, проектам, предусматривающим внесение изменений в один из указанных утвержденных документов, проектам решений о предоставлении разрешения на условно разрешенный вид использования земельного участка или объекта капитального строительства, проектам решений о предоставлении разрешения на отклонение от предельных параметров разрешенного строительства, реконструкции объектов капитального строительства в соответствии с уставом муниципального образования и (или) нормативным правовым актом представительного органа муниципального образования и с учетом положений ГрК РФ проводятся общественные обсуждения или публичные слушания, за исключением случаев, предусмотренных ГрК РФ и другими федеральными законами.

2. Порядок проведения общественных обсуждений или публичных слушаний определяется ГрК РФ, Уставом Хреновского сельского поселения Бобровского муниципального района Воронежской области и (или) нормативным правовым актом представительного органа муниципального образования.

## **Раздел 6. Положения о внесении изменений в Правила**

### **15. Основания и порядок внесения изменений в Правила**

1. Основания для рассмотрения вопроса о внесении изменений в настоящие Правила предусмотрены статьей 33 ГрК РФ.
2. Внесение изменений в Правила осуществляется в порядке, предусмотренном статьями 31 и 32 ГрК РФ, с учетом особенностей, установленных статьей 33 ГрК РФ.

## **Раздел 7. Положения о регулировании иных вопросов землепользования и застройки**

### **16. Общие принципы регулирования иных вопросов землепользования и застройки на территории Хреновского сельского поселения Бобровского муниципального района Воронежской области**

Иные вопросы землепользования и застройки на территории Хреновского сельского поселения Бобровского муниципального района Воронежской области регулируются законодательством Российской Федерации, Воронежской области, муниципальными правовыми актами Хреновского сельского поселения Бобровского муниципального района Воронежской области.

## **ЧАСТЬ II. КАРТА ГРАДОСТРОИТЕЛЬНОГО ЗОНИРОВАНИЯ**

### **17. Карты градостроительного зонирования**

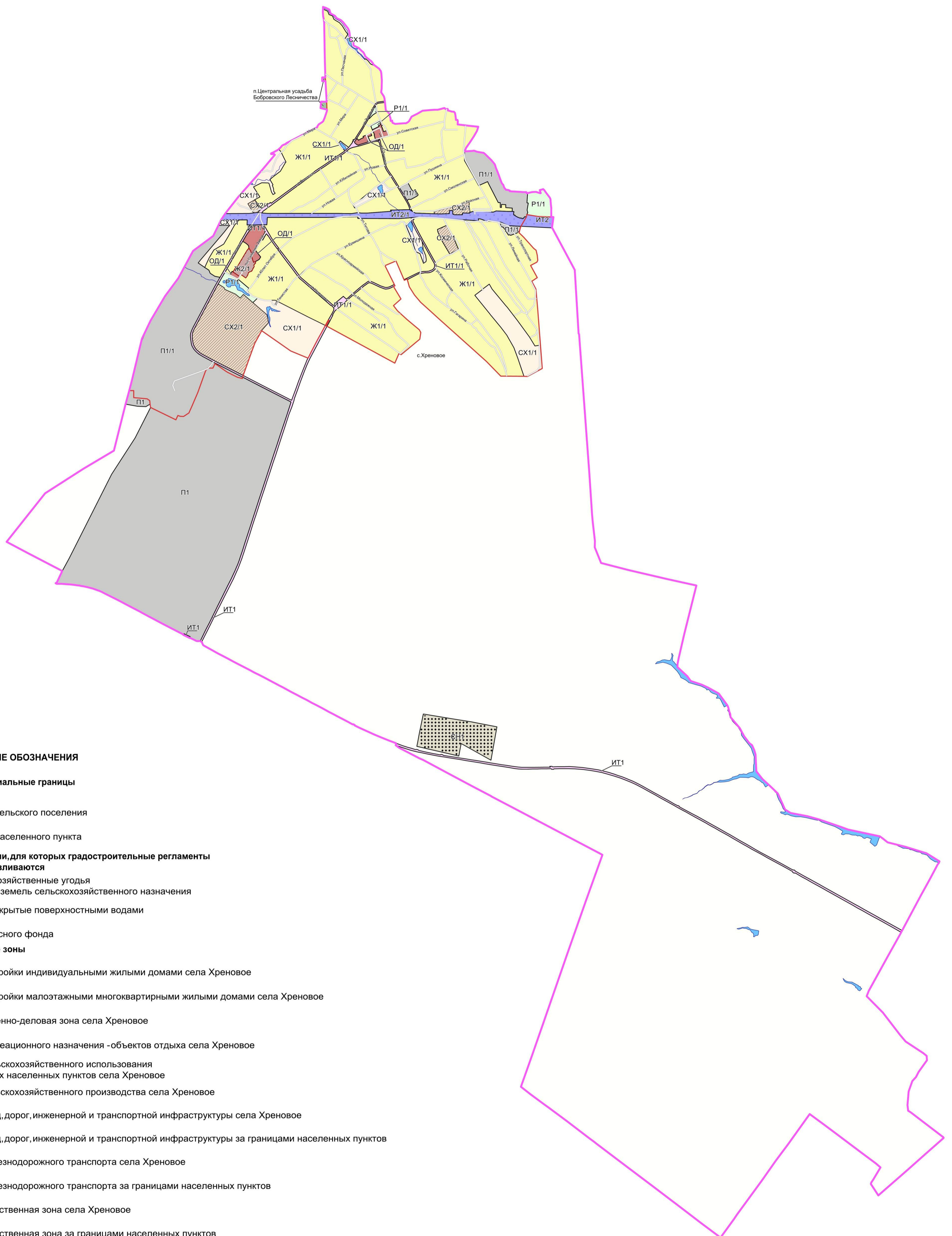
1. Карта градостроительного зонирования территории Хреновского сельского поселения Бобровского муниципального района Воронежской области.



# ПРАВИЛА ЗЕМЛЕПОЛЬЗОВАНИЯ И ЗАСТРОЙКИ

Карта градостроительного зонирования территории

Хреновского сельского поселения Бобровского муниципального района Воронежской области



## УСЛОВНЫЕ ОБОЗНАЧЕНИЯ

### Территориальные границы

- Граница сельского поселения
- Граница населенного пункта

### Территории, для которых градостроительные регламенты не устанавливаются

- Сельскохозяйственные угодья в составе земель сельскохозяйственного назначения
- Земли, покрытые поверхностными водами
- Земли лесного фонда

### Территориальные зоны

- Ж1/1 Зона застройки индивидуальными жилыми домами села Хреновое
- Ж2/1 Зона застройки малоэтажными многоквартирными жилыми домами села Хреновое
- ОД1 Общественно-деловая зона села Хреновое
- Р1/1 Зона рекреационного назначения - объектов отдыха села Хреновое
- СХ1/1 Зона сельскохозяйственного использования в границах населенных пунктов села Хреновое
- СХ2/1 Зона сельскохозяйственного производства села Хреновое
- ИТ1/1 Зона улиц, дорог, инженерной и транспортной инфраструктуры села Хреновое
- ИТ1 Зона улиц, дорог, инженерной и транспортной инфраструктуры за границами населенных пунктов
- ИТ2/1 Зона железнодорожного транспорта села Хреновое
- ИТ2 Зона железнодорожного транспорта за границами населенных пунктов
- П1/1 Производственная зона села Хреновое
- П1 Производственная зона за границами населенных пунктов
- Зона обработки, утилизации, обезвреживания, размещения твердых коммунальных отходов за границами населенных пунктов

### Объекты транспортной инфраструктуры

- Улично-дорожная сеть населенного пункта

МАСШТАБ 1:25000



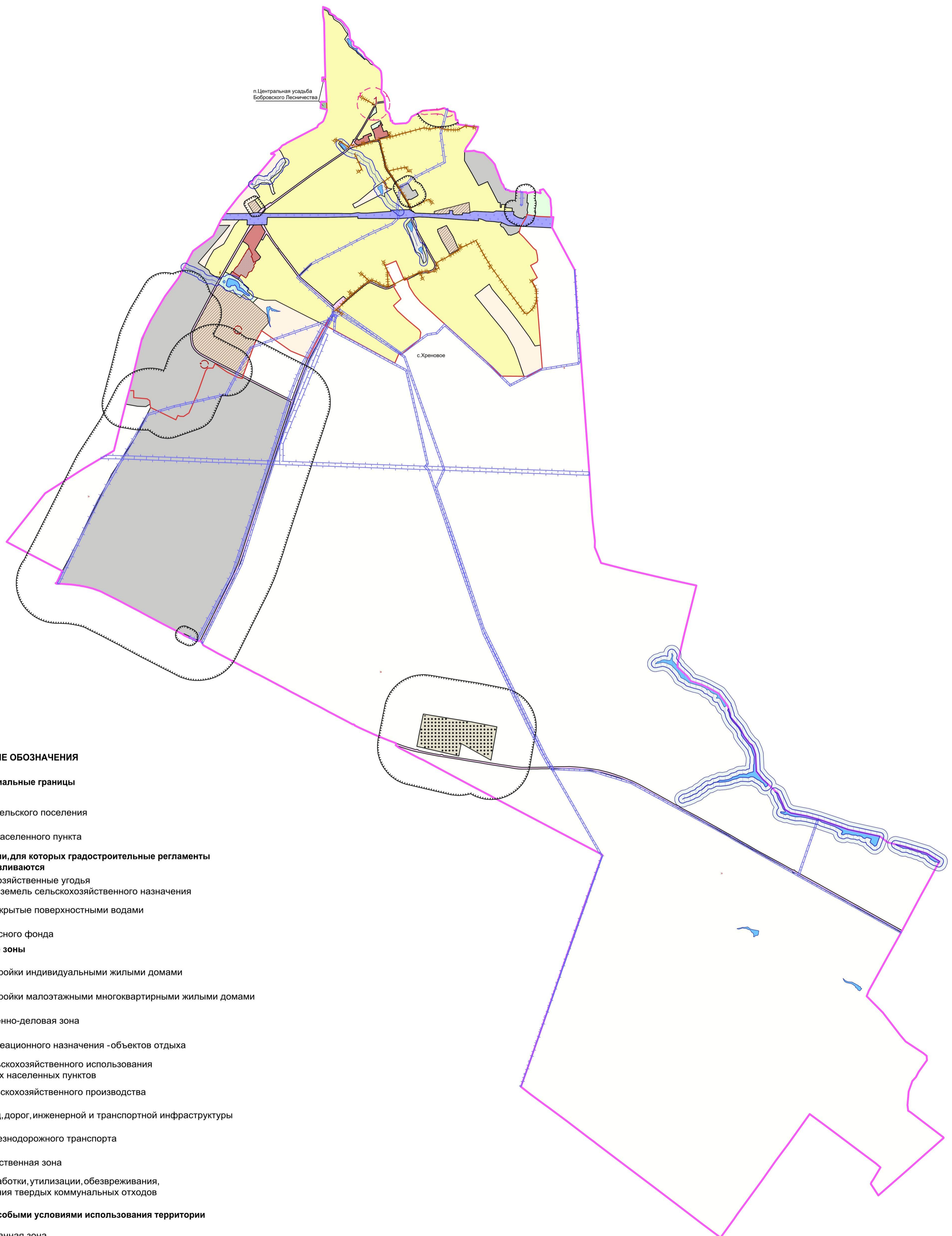
2. Карта градостроительного зонирования с отображением зон с особыми условиями использования территории Хреновского сельского поселения Бобровского муниципального района Воронежской области.



# ПРАВИЛА ЗЕМЛЕПОЛЬЗОВАНИЯ И ЗАСТРОЙКИ

Карта градостроительного зонирования с отображением зон с особыми условиями использования территории

Хреновского сельского поселения Бобровского муниципального района Воронежской области



## УСЛОВНЫЕ ОБОЗНАЧЕНИЯ

### Территориальные границы

- Граница сельского поселения
- Граница населенного пункта

### Территории, для которых градостроительные регламенты не устанавливаются

- Сельскохозяйственные угодья в составе земель сельскохозяйственного назначения
- Земли, покрытые поверхностными водами
- Земли лесного фонда

### Территориальные зоны

- Зона застройки индивидуальными жилыми домами
- Зона застройки малоэтажными многоквартирными жилыми домами
- Общественно-деловая зона
- Зона рекреационного назначения - объектов отдыха
- Зона сельскохозяйственного использования в границах населенных пунктов
- Зона сельскохозяйственного производства
- Зона улиц, дорог, инженерной и транспортной инфраструктуры
- Зона железнодорожного транспорта
- Производственная зона
- Зона обработки, утилизации, обезвреживания, размещения твердых коммунальных отходов


### Зоны с особыми условиями использования территории

- Водоохранная зона
- Прибрежная защитная полоса
- Зона санитарной охраны источников питьевого и хозяйственно-бытового водоснабжения (первый пояс)
- Санитарно-защитная зона
- Охранная зона объектов электроэнергетики
- Охранная зона трубопроводов
- Защитная зона объекта культурного наследия
- Охранная зона пунктов государственной геодезической сети, государственной нивелирной сети и государственной гравиметрической сети

### Прочие объекты

- Объект культурного наследия

МАСШТАБ 1:25000



2.1. На территории Хреновского сельского поселения Бобровского муниципального района Воронежской области располагаются следующие объекты культурного наследия:

№ п/п	Наименование объекта культурного наследия	Сведения о границах территории объекта культурного наследия	Сведения о границах защитной зоны объекта культурного наследия	Сведения о границах зоны охраны объекта культурного наследия
1.	Дом, в котором жил Леваков В.И.	Не установлена	Установлена приказом управления по охране объектов культурного наследия Воронежской области от 13.08.2019 № 71-01-07/201 «Об утверждении графического описания местоположения границ (с перечнем координат характерных точек этих границ) защитных зон объектов культурного наследия, расположенных на территории Воронежской области»	Не установлена

2.2 На территории Хреновского сельского поселения Бобровского муниципального района Воронежской области располагаются следующие объекты археологического наследия, границы территорий которых опубликованию не подлежат\*:

№ п/п	Наименование объекта культурного наследия	Сведения о границах территории объекта культурного наследия
1.	Одиночный курган у с. Хреновое Бобровского района	Установлена приказом управления по охране объектов культурного наследия Воронежской области от 18.03.2021 № 71-01-07/106 «Об утверждении границ территорий выявленных объектов археологического наследия, расположенных на территории Воронежской области»

№ п/п	Наименование объекта культурного наследия	Сведения о границах территории объекта культурного наследия
		области»

\*в соответствии с приказом Министерства культуры Российской Федерации от 01.09.2015 № 2328 «Об утверждении перечня отдельных сведений об объектах археологического наследия, которые не подлежат опубликованию»

## 18. Перечень территориальных зон, установленных на карте градостроительного зонирования

1. Порядок установления территориальных зон определен статьей 34 ГрК РФ. На карте градостроительного зонирования установлены следующие виды территориальных зон:

Наименование территориальной зоны	Кодовое обозначение территориальной зоны
<b>Жилые зоны</b>	
Зона застройки индивидуальными жилыми домами	Ж1
Зона застройки малоэтажными многоквартирными жилыми домами	Ж2
<b>Общественно-деловые зоны</b>	
Общественно-деловая зона	ОД
<b>Производственные и коммунально-складские зоны</b>	
Производственная зона	П1
<b>Зоны инженерной и транспортной инфраструктуры</b>	
Зона улиц, дорог, инженерной и транспортной инфраструктуры	ИТ1
Зона железнодорожного транспорта	ИТ2
<b>Зоны сельскохозяйственного использования</b>	
Зона сельскохозяйственного использования в границах населенных пунктов	СХ1
Зона сельскохозяйственного производства	СХ2
<b>Зоны рекреационного назначения</b>	
Зона рекреационного назначения - объектов отдыха	Р1
<b>Зоны специального назначения</b>	
Зона обработки, утилизации, обезвреживания, размещения твердых коммунальных отходов	СН1

2. Настоящими Правилами на территории Хреновского сельского поселения Бобровского муниципального района Воронежской области установлены следующие территориальные зоны:

Наименование территориальной зоны	Кодовое обозначение территориальной зоны
<b>Жилые зоны</b>	
Зона застройки индивидуальными жилыми домами села Хреновое	Ж1/1
Зона застройки малоэтажными многоквартирными жилыми домами села Хреновое	Ж2/1

Наименование территориальной зоны	Кодовое обозначение территориальной зоны
<b>Общественно-деловые зоны</b>	
Общественно-деловая зона села Хреновое	<b>ОД/1</b>
<b>Производственные и коммунально-складские зоны</b>	
Производственная зона села Хреновое	<b>П1/1</b>
Производственная зона за границами населенных пунктов	<b>П1</b>
<b>Зоны инженерной и транспортной инфраструктуры</b>	
Зона улиц, дорог, инженерной и транспортной инфраструктуры села Хреновое	<b>ИТ1/1</b>
Зона улиц, дорог, инженерной и транспортной инфраструктуры за границами населенных пунктов	<b>ИТ1</b>
Зона железнодорожного транспорта села Хреновое	<b>ИТ2/1</b>
Зона железнодорожного транспорта за границами населенных пунктов	<b>ИТ2</b>
<b>Зоны сельскохозяйственного использования</b>	
Зона сельскохозяйственного использования в границах населенного пункта села Хреновое	<b>СХ1/1</b>
Зона сельскохозяйственного производства села Хреновое	<b>СХ2/1</b>
<b>Зоны рекреационного назначения</b>	
Зона рекреационного назначения - объектов отдыха села Хреновое	<b>Р1/1</b>
<b>Зоны специального назначения</b>	
Зона обработки, утилизации, обезвреживания, размещения твердых коммунальных отходов за границами населенных пунктов	<b>СН1</b>

3. Сведения о границах территориальных зон, содержащие графическое описание местоположения границ территориальных зон, перечень координат характерных точек границ территориальных зон села Хреновое, являются приложением № 1 к настоящим Правилам.

4. Сведения о границах территориальных зон, содержащие графическое описание местоположения границ территориальных зон, перечень координат характерных точек границ территориальных зон, расположенных за границами населенного пункта на территории Хреновского сельского поселения, являются приложением № 2 к настоящим Правилам.

## **ЧАСТЬ III. ГРАДОСТРОИТЕЛЬНЫЕ РЕГЛАМЕНТЫ**

### **19. Общие положения о градостроительном регламенте**

1. Градостроительным регламентом определяется правовой режим земельных участков, равно как всего, что находится над и под поверхностью земельных участков и используется в процессе их застройки и последующей эксплуатации объектов капитального строительства.

2. Действие градостроительного регламента распространяется в равной мере на все земельные участки и объекты капитального строительства, расположенные в пределах границ территориальной зоны, обозначенной на карте градостроительного зонирования.

3. Земли и земельные участки, на которые действие градостроительных регламентов не распространяется или для которых градостроительные регламенты не устанавливаются, определены статьей 36 ГрК РФ.

### **20. Виды разрешенного использования**

1. Разрешенное использование земельных участков и объектов капитального строительства может быть следующих видов:

- основные виды разрешенного использования;
- условно разрешенные виды использования;
- вспомогательные виды разрешенного использования, допустимые только в качестве дополнительных по отношению к основным видам разрешенного использования и условно разрешенным видам использования и осуществляемые совместно с ними.

2. Виды разрешенного использования (далее – ВРИ) земельных участков в настоящих Правилах определяются в соответствии с приказом Федеральной службы государственной регистрации, кадастра и картографии от 10.11.2020 № П/0412 «Об утверждении классификатора видов разрешенного использования земельных участков».

## 21. Градостроительные регламенты территориальных зон

### 1. Градостроительный регламент территориальной зоны Ж1/1

№ п/п	Код ВРИ	Наименование ВРИ	Пределы (минимальные и (или) максимальные) размеры земельных участков, в том числе их площадь, м <sup>2</sup>		Максимальный процент застройки в границах земельного участка	Пределное количество этажей или предельная высота зданий, строений, сооружений	Минимальные отступы от границ земельных участков в целях определения мест допустимого размещения зданий, строений, сооружений, за пределами которых запрещено строительство зданий, строений, сооружений
			min	max			
<b>ОСНОВНЫЕ ВИДЫ РАЗРЕШЕННОГО ИСПОЛЬЗОВАНИЯ ЗЕМЕЛЬНЫХ УЧАСТКОВ И ОБЪЕКТОВ КАПИТАЛЬНОГО СТРОИТЕЛЬСТВА</b>							
1	2.1	Для индивидуального жилищного строительства	300	3000	50%	3 этажа*	3 метра**
2	2.3	Блокированная жилая застройка	80	3000	50%	3 этажа*	3 метра**; 0 метров – при примыкании к соседним зданиям
3	2.1.1	Малоэтажная многоквартирная жилая застройка	600	не подлежит установлению	45%	4 этажа	6 метров
4	2.2	Для ведения личного подсобного хозяйства (приусадебный земельный участок)	300	5000	30%	3 этажа*	3 метра**
5	13.1	Ведение огородничества	100	4500	0%	не подлежат установлению	
6	1.19	Сенокосение	600	50000	0%	не подлежат установлению	
7	1.20	Выпас сельскохозяйственных животных	300	50000	0%	не подлежат установлению	
8	3.1.1	Предоставление коммунальных услуг	не подлежит установлению	5000		не подлежат установлению	
9	3.1.2	Административные здания организаций, обеспечивающих предоставление коммунальных услуг	не подлежат установлению	не подлежат установлению	60%	3 этажа	3 метра
10	3.2.2	Оказание социальной помощи населению	не подлежат установлению	не подлежат установлению	60%	3 этажа	3 метра
11	3.2.3	Оказание услуг связи	не подлежат установлению	не подлежат установлению	60%	3 этажа	3 метра
12	3.4.1	Амбулаторно-поликлиническое	не подлежат установлению	не подлежат установлению	60%	3 этажа	3 метра

№ п/п	Код ВРИ	Наименование ВРИ	Пределыные (минимальные и (или) максимальные) размеры земельных участков, в том числе их площадь, м <sup>2</sup>		Максимальный процент застройки в границах земельного участка	Пределное количество этажей или предельная высота зданий, строений, сооружений	Минимальные отступы от границ земельных участков в целях определения мест допустимого размещения зданий, строений, сооружений, за пределами которых запрещено строительство зданий, строений, сооружений
			min	max			
		обслуживание					
13	3.5.1	Дошкольное, начальное и среднее общее образование	не подлежат установлению			4 этажа	3 метра
14	3.6.2.	Парки культуры и отдыха	не подлежат установлению				
15	5.1.3	Площадки для занятий спортом	не подлежат установлению				
16	9.3	Историко-культурная деятельность	не подлежат установлению				
17	11.0	Водные объекты	не подлежат установлению				
18	11.1	Общее пользование водными объектами	не подлежат установлению				
19	12.0	Земельные участки (территории) общего пользования	не подлежат установлению				
20	12.0.1	Улично-дорожная сеть	не подлежат установлению				
21	12.0.2	Благоустройство территории	не подлежат установлению				
<b>УСЛОВНО РАЗРЕШЕННЫЕ ВИДЫ ИСПОЛЬЗОВАНИЯ ЗЕМЕЛЬНЫХ УЧАСТКОВ И ОБЪЕКТОВ КАПИТАЛЬНОГО СТРОИТЕЛЬСТВА</b>							
22	2.1.1	Малоэтажная многоквартирная жилая застройка	600	не подлежит установлению	45%	4 этажа	6 метров
23	2.7.1	Хранение автотранспорта	не подлежат установлению				
24	3.3	Бытовое обслуживание	200	5000	60%	3 этажа	3 метра
25	3.6.1	Объекты культурно-досуговой деятельности	200	5000	60%	3 этажа	3 метра
26	3.7.1	Осуществление религиозных обрядов	не подлежат установлению				3 метра
27	3.8.1	Государственное управление	не подлежат установлению		60%	4 этажа	3 метра
28	3.10.1	Амбулаторное ветеринарное обслуживание	200	5000	60%	3 этажа	3 метра
29	4.1	Деловое управление	не подлежат установлению		60%	4 этажа	3 метра

№ п/п	Код ВРИ	Наименование ВРИ	Предельные (минимальные и (или) максимальные) размеры земельных участков, в том числе их площадь, м <sup>2</sup>		Максимальный процент застройки в границах земельного участка	Предельное количество этажей или предельная высота зданий, строений, сооружений	Минимальные отступы от границ земельных участков в целях определения мест допустимого размещения зданий, строений, сооружений, за пределами которых запрещено строительство зданий, строений, сооружений
			min	max			
30	4.4	Магазины	200	5000	60%	3 этажа	3 метра
31	4.5	Банковская и страховая деятельность	не подлежат установлению		60%	3 этажа	3 метра
32	4.6	Общественное питание	200	5000	50%	3 этажа	3 метра
33	4.9	Служебные гаражи	не подлежит установлению	5000	60%	не подлежит установлению	3 метра
34	5.1.2	Обеспечение занятий спортом в помещениях	не подлежат установлению		45%	не подлежит установлению	3 метра
35	6.4	Пищевая промышленность	не подлежит установлению	5000	не подлежит установлению	15 метров	3 метра
36	6.7	Энергетика	не подлежат установлению				3 метра
37	8.3	Обеспечение внутреннего правопорядка	не подлежат установлению				3 метра
38	13.2	Ведение садоводства	400	2000	30%	3 этажа	3 метра

\* для вспомогательных видов – 1 этаж;

\*\* от вспомогательных видов – 1 метр.

Не допускается размещать со стороны улицы вспомогательные строения, за исключением гаражей. Допускается блокировка хозяйственных построек на смежных земельных участках по взаимному согласию домовладельцев с учетом пожарных требований.

Ограничения использования земельных участков и объектов капитального строительства, устанавливаемые в соответствии с законодательством Российской Федерации, определяются пунктом 22 настоящих Правил.

## 2. Градостроительный регламент территориальной зоны Ж2/1

№ п/п	Код ВРИ	Наименование ВРИ	Предельные (минимальные и (или) максимальные) размеры земельных участков, в том числе их площадь, м <sup>2</sup>		Максимальный процент застройки в границах земельного участка	Предельное количество этажей или предельная высота зданий, строений, сооружений	Минимальные отступы от границ земельных участков в целях определения мест допустимого размещения зданий, строений, сооружений, за пределами которых запрещено строительство зданий, строений, сооружений
			min	max			
<b>ОСНОВНЫЕ ВИДЫ РАЗРЕШЕННОГО ИСПОЛЬЗОВАНИЯ ЗЕМЕЛЬНЫХ УЧАСТКОВ И ОБЪЕКТОВ КАПИТАЛЬНОГО СТРОИТЕЛЬСТВА</b>							
1	2.1.1	Малозэтажная многоквартирная жилая застройка	600	не подлежит установлению	45%	4 этажа	6 метров
2	2.7.1	Хранение автотранспорта	не подлежат установлению				
3	3.1.1	Предоставление коммунальных услуг	не подлежит установлению	5000		не подлежат установлению	
4	5.1.3	Площадки для занятий спортом	не подлежат установлению				
5	12.0	Земельные участки (территории) общего пользования	не подлежат установлению				
6	12.0.1	Улично-дорожная сеть	не подлежат установлению				
7	12.0.2	Благоустройство территории	не подлежат установлению				
<b>УСЛОВНО РАЗРЕШЕННЫЕ ВИДЫ ИСПОЛЬЗОВАНИЯ ЗЕМЕЛЬНЫХ УЧАСТКОВ И ОБЪЕКТОВ КАПИТАЛЬНОГО СТРОИТЕЛЬСТВА</b>							
8	2.5	Среднеэтажная жилая застройка	800	не подлежит установлению	40%	8 этажей	6 метров
9	3.3	Бытовое обслуживание	200	5000	60%	3 этажа	3 метра
10	4.4	Магазины	200	5000	50%	3 этажа	3 метра
11	4.6	Общественное питание	200	5000	50%	3 этажа	3 метра
12	4.1	Деловое управление	400	5000	50%	3 этажа	3 метра

Ограничения использования земельных участков и объектов капитального строительства, устанавливаемые в соответствии с законодательством Российской Федерации, определяются пунктом 22 настоящих Правил.

### 3. Градостроительный регламент территориальной зоны ОД1

№ п/п	Код ВРИ	Наименование ВРИ	Предельные (минимальные и (или) максимальные) размеры земельных участков, в том числе их площадь, м <sup>2</sup>		Максимальный процент застройки в границах земельного участка	Предельное количество этажей или предельная высота зданий, строений, сооружений	Минимальные отступы от границ земельных участков в целях определения мест допустимого размещения зданий, строений, сооружений, за пределами которых запрещено строительство зданий, строений, сооружений
			min	max			
<b>ОСНОВНЫЕ ВИДЫ РАЗРЕШЕННОГО ИСПОЛЬЗОВАНИЯ ЗЕМЕЛЬНЫХ УЧАСТКОВ И ОБЪЕКТОВ КАПИТАЛЬНОГО СТРОИТЕЛЬСТВА</b>							
1	3.1.1	Предоставление коммунальных услуг	не подлежит установлению	5000		не подлежит установлению	
2	3.1.2	Административные здания организаций, обеспечивающих предоставление коммунальных услуг	не подлежит установлению		60%	не подлежит установлению	3 метра
3	3.2.2	Оказание социальной помощи населению	не подлежат установлению		60%	не подлежит установлению	6 метров
4	3.2.3	Оказание услуг связи	не подлежат установлению		60%	не подлежит установлению	6 метров
5	3.2.4	Общегития	600	не подлежит установлению	45%	не подлежит установлению	6 метров
6	3.3	Бытовое обслуживание	200	не подлежит установлению	60%	не подлежит установлению	6 метров
7	3.4.1	Амбулаторно-поликлиническое обслуживание	не подлежат установлению			не подлежат установлению	6 метров
8	3.5.1	Дошкольное, начальное и среднее общее образование	не подлежат установлению			4 этажа	6 метров
9	3.6.1	Объекты культурно-досуговой деятельности	не подлежат установлению		60%	не подлежит установлению	6 метров
10	3.6.2.	Парки культуры и отдыха	не подлежат установлению				
11	3.7.1	Осуществление религиозных обрядов	не подлежат установлению				6 метров
12	3.8.1	Государственное управление	не подлежат установлению		60%	не подлежит установлению	6 метров
13	3.10.1	Амбулаторное ветеринарное	не подлежат установлению		60%	не подлежит установлению	3 метра

№ п/п	Код ВРИ	Наименование ВРИ	Предельные (минимальные и (или) максимальные) размеры земельных участков, в том числе их площадь, м <sup>2</sup>		Максимальный процент застройки в границах земельного участка	Предельное количество этажей или предельная высота зданий, строений, сооружений	Минимальные отступы от границ земельных участков в целях определения мест допустимого размещения зданий, строений, сооружений, за пределами которых запрещено строительство зданий, строений, сооружений
			min	max			
14	4.1	обслуживание Деловое управление	не подлежат установлению		50%	не подлежит установлению	6 метров
15	4.3	Рынки	не подлежат установлению		45%	не подлежит установлению	6 метров
16	4.4	Магазины	200	не подлежит установлению	60%	не подлежит установлению	3 метра
17	4.5	Банковская и страховая деятельность	не подлежат установлению		60%	не подлежит установлению	6 метров
18	4.6	Общественное питание	400	не подлежит установлению	50%	не подлежит установлению	6 метров
19	4.7	Гостиничное обслуживание	600	не подлежит установлению	45%	не подлежит установлению	6 метров
20	4.9	Служебные гаражи	не подлежат установлению				3 метра
21	5.1.2	Обеспечение занятий спортом в помещениях	не подлежат установлению		45%	не подлежит установлению	6 метров
22	5.1.3	Площадки для занятий спортом	не подлежат установлению				
23	8.3	Обеспечение внутреннего правопорядка	не подлежат установлению				3 метра
24	12.0	Земельные участки (территории) общего пользования	не подлежат установлению				
25	12.0.1	Улично-дорожная сеть	не подлежат установлению				
26	12.0.2	Благоустройство территории	не подлежат установлению				
<b>УСЛОВНО РАЗРЕШЕННЫЕ ВИДЫ ИСПОЛЬЗОВАНИЯ ЗЕМЕЛЬНЫХ УЧАСТКОВ И ОБЪЕКТОВ КАПИТАЛЬНОГО СТРОИТЕЛЬСТВА</b>							
27	2.1.1	Малоэтажная многоквартирная жилая застройка	600	не подлежит установлению	45%	4 этажа	6 метров
28	2.7.1	Хранение автотранспорта	не подлежат установлению				1 метр
29	4.9.1.3	Автомобильные мойки	не подлежат установлению			1 этаж	3 метра

Ограничения использования земельных участков и объектов капитального строительства, устанавливаемые в соответствии с законодательством Российской Федерации, определяются пунктом 22 настоящих Правил.

#### 4. Градостроительный регламент территориальной зоны П1/1, П1

№ п/п	Код ВРИ	Наименование ВРИ	Предельные (минимальные и (или) максимальные) размеры земельных участков, в том числе их площадь, м <sup>2</sup>		Максимальный процент застройки в границах земельного участка	Предельное количество этажей или предельная высота зданий, строений, сооружений	Минимальные отступы от границ земельных участков в целях определения мест допустимого размещения зданий, строений, сооружений, за пределами которых запрещено строительство зданий, строений, сооружений
			min	max			
<b>ОСНОВНЫЕ ВИДЫ РАЗРЕШЕННОГО ИСПОЛЬЗОВАНИЯ ЗЕМЕЛЬНЫХ УЧАСТКОВ И ОБЪЕКТОВ КАПИТАЛЬНОГО СТРОИТЕЛЬСТВА</b>							
1	1.15	Хранение и переработка сельскохозяйственной продукции	не подлежат установлению				3 метра
2	1.17	Питомники	не подлежат установлению				
3	1.18	Обеспечение сельскохозяйственного производства	не подлежат установлению				3 метра
4	3.1	Коммунальное обслуживание	не подлежат установлению				
5	6.1	Недропользование	не подлежат установлению				
6	6.3	Легкая промышленность	не подлежат установлению				3 метра
7	6.4	Пищевая промышленность	не подлежат установлению				3 метра
8	6.6	Строительная промышленность	не подлежат установлению				3 метра
9	6.8	Связь	не подлежат установлению				3 метра
10	6.9	Склад	не подлежат установлению		60%	не подлежит установлению	3 метра
11	6.9.1	Складские площадки	не подлежат установлению				
12	7.2.3	Стоянки транспорта общего пользования	не подлежат установлению				3 метра
13	3.3	Бытовое обслуживание	200	не подлежит	60%	не подлежит	3 метра

№ п/п	Код ВРИ	Наименование ВРИ	Предельные (минимальные и (или) максимальные) размеры земельных участков, в том числе их площадь, м <sup>2</sup>		Максимальный процент застройки в границах земельного участка	Предельное количество этажей или предельная высота зданий, строений, сооружений	Минимальные отступы от границ земельных участков в целях определения мест допустимого размещения зданий, строений, сооружений, за пределами которых запрещено строительство зданий, строений, сооружений
			min	max			
14	4.1	Деловое управление	не подлежат установлению	установлению	50%	установлению не подлежит установлению	3 метра
15	4.4	Магазины	200	не подлежит установлению	50%	не подлежит установлению	3 метра
16	4.6	Общественное питание	400	не подлежит установлению	50%	не подлежит установлению	3 метра
17	4.9	Служебные гаражи	не подлежат установлению	установлению			3 метра
18	4.9.1.1	Заправка транспортных средств	не подлежат установлению	установлению			3 метра
19	4.9.1.3	Автомобильные мойки	не подлежат установлению	установлению			3 метра
20	4.9.1.4	Ремонт автомобилей	не подлежат установлению	установлению			3 метра
21	7.1.1	Железнодорожные пути	не подлежат установлению	установлению			
22	8.3	Обеспечение внутреннего правопорядка	не подлежат установлению	установлению			3 метра
23	12.0	Земельные участки (территории) общего пользования	не подлежат установлению	установлению			
24	12.0.1	Улично-дорожная сеть	не подлежат установлению	установлению			
25	12.0.2	Благоустройство территории	не подлежат установлению	установлению			
<b>УСЛОВНО РАЗРЕШЕННЫЕ ВИДЫ ИСПОЛЬЗОВАНИЯ ЗЕМЕЛЬНЫХ УЧАСТКОВ И ОБЪЕКТОВ КАПИТАЛЬНОГО СТРОИТЕЛЬСТВА</b>							
26	5.1.2	Обеспечение занятий спортом в помещениях	не подлежат установлению	установлению	45%	не подлежит установлению	3 метра
27	3.4.1	Амбулаторно-поликлиническое обслуживание	не подлежат установлению	установлению		3 этажа	3 метра
28	6.7	Энергетика	не подлежат установлению	установлению			3 метра

Ограничения использования земельных участков и объектов капитального строительства, устанавливаемые в соответствии с законодательством Российской Федерации, определяются пунктом 22 настоящих Правил.

### 5. Градостроительные регламенты территориальных зон ИТ1/1, ИТ1

№ п/п	Код ВРИ	Наименование ВРИ	Предельные (минимальные и (или) максимальные) размеры земельных участков, в том числе их площадь, м <sup>2</sup>		Максимальный процент застройки в границах земельного участка	Предельное количество этажей или предельная высота зданий, строений, сооружений	Минимальные отступы от границ земельных участков в целях определения мест допустимого размещения зданий, строений, сооружений, за пределами которых запрещено строительство зданий, строений, сооружений
			min	max			
1	7.2.1	Размещение автомобильных дорог	не подлежат установлению				
2	3.1.1	Предоставление коммунальных услуг	не подлежат установлению				
3	6.8	Связь	не подлежат установлению				3 метра
4	6.7	Энергетика	не подлежат установлению				3 метра
5	12.0	Земельные участки (территории) общего пользования	не подлежат установлению				
6	12.0.1	Улично-дорожная сеть	не подлежат установлению				
7	12.0.2	Благоустройство территории	не подлежат установлению				
<b>УСЛОВНО РАЗРЕШЕННЫЕ ВИДЫ ИСПОЛЬЗОВАНИЯ ЗЕМЕЛЬНЫХ УЧАСТКОВ И ОБЪЕКТОВ КАПИТАЛЬНОГО СТРОИТЕЛЬСТВА</b>							
8	4.9.1	Объекты дорожного сервиса	не подлежат установлению				3 метра
9	4.9.1.1	Заправка транспортных средств	не подлежат установлению			1 этаж	3 метра
10	4.9.1.2	Обеспечение дорожного отдыха	600	не подлежит установлению	45%	3 этажа	3 метра
11	4.9.1.3	Автомобильные мойки	не подлежат установлению			1 этаж	3 метра
12	4.9.1.4	Ремонт автомобилей	не подлежат установлению			1 этаж	3 метра

Ограничения использования земельных участков и объектов капитального строительства, устанавливаемые в соответствии с законодательством Российской Федерации, определяются пунктом 22 настоящих Правил.

### 6. Градостроительные регламенты территориальных зон ИТ2/1, ИТ2

№ п/п	Код ВРИ	Наименование ВРИ	Предельные (минимальные и (или) максимальные) размеры земельных участков, в том числе их площадь, м <sup>2</sup>		Максимальный процент застройки в границах земельного участка	Предельное количество этажей или предельная высота зданий, строений, сооружений	Минимальные отступы от границ земельных участков в целях определения мест допустимого размещения зданий, строений, сооружений, за пределами которых запрещено строительство зданий, строений, сооружений
			min	max			
<b>ОСНОВНЫЕ ВИДЫ РАЗРЕШЕННОГО ИСПОЛЬЗОВАНИЯ ЗЕМЕЛЬНЫХ УЧАСТКОВ И ОБЪЕКТОВ КАПИТАЛЬНОГО СТРОИТЕЛЬСТВА</b>							
1	7.1.1	Железнодорожные пути	не подлежат установлению				
2	7.1.2	Обслуживание железнодорожных перевозок	не подлежат установлению				3 метра
3	3.1.1	Предоставление коммунальных услуг	не подлежат установлению				
<b>УСЛОВНО РАЗРЕШЕННЫЕ ВИДЫ ИСПОЛЬЗОВАНИЯ ЗЕМЕЛЬНЫХ УЧАСТКОВ И ОБЪЕКТОВ КАПИТАЛЬНОГО СТРОИТЕЛЬСТВА</b>							
4	Не устанавливаются						

Ограничения использования земельных участков и объектов капитального строительства, устанавливаемые в соответствии с законодательством Российской Федерации, определяются пунктом 22 настоящих Правил.

## 7. Градостроительный регламент территориальной зоны СХ1/1

№ п/п	Код ВРИ	Наименование ВРИ	Предельные (минимальные и (или) максимальные) размеры земельных участков, в том числе их площадь, м <sup>2</sup>		Максимальный процент застройки в границах земельного участка	Предельное количество этажей или предельная высота зданий, строений, сооружений	Минимальные отступы от границ земельных участков в целях определения мест допустимого размещения зданий, строений, сооружений, за пределами которых запрещено строительство зданий, строений, сооружений
			min	max			
<b>ОСНОВНЫЕ ВИДЫ РАЗРЕШЕННОГО ИСПОЛЬЗОВАНИЯ ЗЕМЕЛЬНЫХ УЧАСТКОВ И ОБЪЕКТОВ КАПИТАЛЬНОГО СТРОИТЕЛЬСТВА</b>							
1	1.5	Садоводство	не подлежат установлению				
2	1.12	Пчеловодство	не подлежат установлению				
3	1.16	Ведение личного подсобного хозяйства на полевых участках	не подлежат установлению				
4	1.17	Питомники	не подлежат установлению				
5	1.19	Сенокосение	не подлежат установлению				
6	1.20	Выпас сельскохозяйственных животных	не подлежат установлению				
7	3.1.1	Предоставление коммунальных услуг	не подлежат установлению				
8	11.0	Водные объекты	не подлежат установлению				
9	11.1	Общее пользование водными объектами	не подлежат установлению				
10	12.0	Земельные участки (территории) общего пользования	не подлежат установлению				
11	12.0.1	Улично-дорожная сеть	не подлежат установлению				
12	12.0.2	Благоустройство территории	не подлежат установлению				
13	13.1	Ведение огородничества	400	5000	0%	не подлежат установлению	
<b>УСЛОВНО РАЗРЕШЕННЫЕ ВИДЫ ИСПОЛЬЗОВАНИЯ ЗЕМЕЛЬНЫХ УЧАСТКОВ И ОБЪЕКТОВ КАПИТАЛЬНОГО СТРОИТЕЛЬСТВА</b>							
14	1.15	Хранение и переработка сельскохозяйственной продукции	не подлежат установлению				3 метра
15	5.3	Охота и рыбалка	не подлежат установлению				
16	6.8	Связь	не подлежат установлению				3 метра

№ п/п	Код ВРИ	Наименование ВРИ	Предельные (минимальные и (или) максимальные) размеры земельных участков, в том числе их площадь, м <sup>2</sup>		Максимальный процент застройки в границах земельного участка	Предельное количество этажей или предельная высота зданий, строений, сооружений	Минимальные отступы от границ земельных участков в целях определения мест допустимого размещения зданий, строений, сооружений, за пределами которых запрещено строительство зданий, строений, сооружений
			min	max			
17	11.3	Гидротехнические сооружения	не подлежат установлению				

Ограничения использования земельных участков и объектов капитального строительства, устанавливаемые в соответствии с законодательством Российской Федерации, определяются пунктом 22 настоящих Правил.

## 8. Градостроительный регламент территориальной зоны СХ2/1

№ п/п	Код ВРИ	Наименование ВРИ	Предельные (минимальные и (или) максимальные) размеры земельных участков, в том числе их площадь, м <sup>2</sup>		Максимальный процент застройки в границах земельного участка	Предельное количество этажей или предельная высота зданий, строений, сооружений	Минимальные отступы от границ земельных участков в целях определения мест допустимого размещения зданий, строений, сооружений, за пределами которых запрещено строительство зданий, строений, сооружений
			min	max			
<b>ОСНОВНЫЕ ВИДЫ РАЗРЕШЕННОГО ИСПОЛЬЗОВАНИЯ ЗЕМЕЛЬНЫХ УЧАСТКОВ И ОБЪЕКТОВ КАПИТАЛЬНОГО СТРОИТЕЛЬСТВА</b>							
1	1.12	Пчеловодство	не подлежат установлению				
2	1.15	Хранение и переработка сельскохозяйственной продукции	не подлежат установлению				3 метра
3	1.16	Ведение личного подсобного хозяйства на полевых участках	не подлежат установлению				
4	1.17	Питомники	не подлежат установлению				

№ п/п	Код ВРИ	Наименование ВРИ	Пределы (минимальные и (или) максимальные) размеры земельных участков, в том числе их площадь, м <sup>2</sup>		Максимальный процент застройки в границах земельного участка	Пределное количество этажей или предельная высота зданий, строений, сооружений	Минимальные отступы от границ земельных участков в целях определения мест допустимого размещения зданий, строений, сооружений, за пределами которых запрещено строительство зданий, строений, сооружений
			min	max			
5	1.18	Обеспечение сельскохозяйственного производства	не подлежат установлению				3 метра
6	3.1.1	Предоставление коммунальных услуг	не подлежат установлению				
7	4.1	Деловое управление	не подлежат установлению		50%	не подлежит установлению	3 метра
8	4.4	Магазины	не подлежит установлению		50%	не подлежит установлению	3 метра
9	4.9.1.1	Заправка транспортных средств	не подлежат установлению			1 этаж	3 метра
10	4.9.1.3	Автомобильные мойки	не подлежат установлению			1 этаж	3 метра
11	4.9.1.4	Ремонт автомобилей	не подлежат установлению			1 этаж	3 метра
12	6.9	Склад	не подлежат установлению		60%	не подлежит установлению	3 метра
13	6.9.1	Складские площадки	не подлежат установлению				
14	12.0	Земельные участки (территории) общего пользования	не подлежат установлению				
15	12.0.1	Улично-дорожная сеть	не подлежат установлению				
16	12.0.2	Благоустройство территории	не подлежат установлению				
<b>УСЛОВНО РАЗРЕШЕННЫЕ ВИДЫ ИСПОЛЬЗОВАНИЯ ЗЕМЕЛЬНЫХ УЧАСТКОВ И ОБЪЕКТОВ КАПИТАЛЬНОГО СТРОИТЕЛЬСТВА</b>							
17	1.8	Скотоводство	не подлежат установлению				3 метра
18	6.4	Пищевая промышленность	не подлежат установлению				3 метра

Ограничения использования земельных участков и объектов капитального строительства, устанавливаемые в соответствии с законодательством Российской Федерации, определяются пунктом 22 настоящих Правил.

## 9. Градостроительный регламент территориальной зоны Р1/1

№ п/п	Код ВРИ	Наименование ВРИ	Предельные (минимальные и (или) максимальные) размеры земельных участков, в том числе их площадь, м <sup>2</sup>		Максимальный процент застройки в границах земельного участка	Предельное количество этажей или предельная высота зданий, строений, сооружений	Минимальные отступы от границ земельных участков в целях определения мест допустимого размещения зданий, строений, сооружений, за пределами которых запрещено строительство зданий, строений, сооружений
			min	max			
<b>ОСНОВНЫЕ ВИДЫ РАЗРЕШЕННОГО ИСПОЛЬЗОВАНИЯ ЗЕМЕЛЬНЫХ УЧАСТКОВ И ОБЪЕКТОВ КАПИТАЛЬНОГО СТРОИТЕЛЬСТВА</b>							
1	3.6.2.	Парки культуры и отдыха	не подлежат установлению				
2	5.1.3	Площадки для занятий спортом	не подлежат установлению				
3	11.0	Водные объекты	не подлежат установлению				
4	11.1	Общее пользование водными объектами	не подлежат установлению				
5	12.0.1	Улично-дорожная сеть	не подлежат установлению				
6	12.0.2	Благоустройство территории	не подлежат установлению				
<b>УСЛОВНО РАЗРЕШЕННЫЕ ВИДЫ ИСПОЛЬЗОВАНИЯ ЗЕМЕЛЬНЫХ УЧАСТКОВ И ОБЪЕКТОВ КАПИТАЛЬНОГО СТРОИТЕЛЬСТВА</b>							
7	3.1.1	Предоставление коммунальных услуг	не подлежат установлению				
8	3.6.1	Объекты культурно-досуговой деятельности	200	3000	45%	не подлежит установлению	3 метра
9	3.7.1	Осуществление религиозных обрядов	не подлежат установлению				3 метра
10	4.6	Общественное питание	200	1000	50%	не подлежит установлению	3 метра

Ограничения использования земельных участков и объектов капитального строительства, устанавливаемые в соответствии с законодательством Российской Федерации, определяются пунктом 22 настоящих Правил.

## 10. Градостроительный регламент территориальной зоны СН1

№ п/п	Код ВРИ	Наименование ВРИ	Предельные (минимальные и (или) максимальные) размеры земельных участков, в том числе их площадь, м <sup>2</sup>		Максимальный процент застройки в границах земельного участка	Предельное количество этажей или предельная высота зданий, строений, сооружений	Минимальные отступы от границ земельных участков в целях определения мест допустимого размещения зданий, строений, сооружений, за пределами которых запрещено строительство зданий, строений, сооружений
			min	max			
<b>ОСНОВНЫЕ ВИДЫ РАЗРЕШЕННОГО ИСПОЛЬЗОВАНИЯ ЗЕМЕЛЬНЫХ УЧАСТКОВ И ОБЪЕКТОВ КАПИТАЛЬНОГО СТРОИТЕЛЬСТВА</b>							
1	12.2	Специальная деятельность	не подлежат установлению				
2	3.1.1	Предоставление коммунальных услуг	не подлежат установлению				
<b>УСЛОВНО РАЗРЕШЕННЫЕ ВИДЫ ИСПОЛЬЗОВАНИЯ ЗЕМЕЛЬНЫХ УЧАСТКОВ И ОБЪЕКТОВ КАПИТАЛЬНОГО СТРОИТЕЛЬСТВА</b>							
3	Не устанавливаются						

Ограничения использования земельных участков и объектов капитального строительства, устанавливаемые в соответствии с законодательством Российской Федерации, определяются пунктом 22 настоящих Правил.

### 22. Ограничения использования земельных участков и объектов капитального строительства, устанавливаемые в соответствии с законодательством Российской Федерации

1. На территории Хреновского сельского поселения Бобровского муниципального района Воронежской области располагаются следующие зоны с особыми условиями использования территории:

- 1) защитная зона объекта культурного наследия;
- 2) охранная зона объектов электроэнергетики (объектов электросетевого хозяйства и объектов по производству электрической энергии);

- 3) охранный зона трубопроводов (газопроводов, нефтепроводов и нефтепродуктопроводов, аммиакопроводов);
- 4) водоохранная зона;
- 5) прибрежная защитная полоса;
- 6) зоны санитарной охраны источников питьевого и хозяйственно-бытового водоснабжения, а также устанавливаемые в случаях, предусмотренных Водным кодексом Российской Федерации, в отношении подземных водных объектов зоны специальной охраны;
- 7) санитарно-защитная зона;
- 8) охранный зона пунктов государственной геодезической сети, государственной нивелирной сети и государственной гравиметрической сети.

2. Ограничения для зон с особыми условиями использования территории установлены в соответствии с действующими нормативами.

№ п/п	Вид зоны	Ограничения в использовании земельных участков и объектов капитального строительства	Основания установления ограничений
1	Защитная зона объекта культурного наследия	Запрещается строительство объектов капитального строительства и их реконструкция, связанная с изменением их параметров (высоты, количества этажей, площади), за исключением строительства и реконструкции линейных объектов.	Приказ управления по охране объектов культурного наследия Воронежской области от 13.08.2019 № 71-01-07/201 «Об утверждении графического описания местоположения границ (с перечнем координат характерных точек этих границ) защитных зон объектов культурного наследия, расположенных на территории Воронежской области»
2	Охранный зона объектов электроэнергетики (объектов электросетевого хозяйства и объектов по производству	1. В охранных зонах объектов электросетевого хозяйства, размещенных на земельных участках, запрещается осуществлять любые действия, которые могут нарушить безопасную работу объектов электросетевого хозяйства, в том числе привести к их повреждению или уничтожению, и (или) повлечь причинение вреда	Постановление Правительства Российской Федерации от 24.02.2009 № 160 «О порядке установления охранных зон объектов электросетевого хозяйства и особых условий использования земельных участков,

электрической энергии)	<p>жизни, здоровью граждан и имуществу физических или юридических лиц, а также повлечь нанесение экологического ущерба и возникновение пожаров, в том числе:</p> <ul style="list-style-type: none"> <li>- набрасывать на провода и опоры воздушных линий электропередачи посторонние предметы, а также подниматься на опоры воздушных линий электропередачи;</li> <li>- размещать любые объекты и предметы (материалы) в пределах созданных в соответствии с требованиями нормативно-технических документов проходов и подъездов для доступа к объектам электросетевого хозяйства, а также проводить любые работы и возводить сооружения, которые могут препятствовать доступу к объектам электросетевого хозяйства, без создания необходимых для такого доступа проходов и подъездов;</li> <li>- находиться в пределах огороженной территории и помещениях распределительных устройств и подстанций, открывать двери и люки распределительных устройств и подстанций, производить переключения и подключения в электрических сетях (указанное требование не распространяется на работников, занятых выполнением разрешённых в установленном порядке работ), разводить огонь в пределах охраняемых зон вводных и распределительных устройств, подстанций, воздушных линий электропередачи, а также в охраняемых зонах кабельных линий электропередачи;</li> <li>- размещать свалки;</li> <li>- производить работы ударными механизмами, сбрасывать тяжести массой свыше 5 тонн, производить сброс и слив едких и коррозионных веществ и горюче-смазочных материалов (в охраняемых зонах подземных кабельных линий электропередачи).</li> </ul> <p>2. Для объектов электросетевого хозяйства напряжением свыше 1000 вольт, помимо действий, предусмотренных пунктом 1, запрещается:</p> <ul style="list-style-type: none"> <li>- складировать или размещать хранилища любых, в том числе горюче-смазочных материалов;</li> <li>- размещать детские и спортивные площадки, стадионы, рынки, торговые точки, полевые станы, загоны для скота, гаражи и стоянки всех видов машин и механизмов, проводить любые мероприятия, связанные с большим скоплением людей, не занятых выполнением</li> </ul>	<p>расположенных в границах таких зон»</p> <p>Постановление Правительства Российской Федерации от 18.11.2013 № 1033 «О порядке установления охраняемых зон объектов по производству электрической энергии и особых условий использования земельных участков, расположенных в границах таких зон»</p>
------------------------	---	--

	<p>разрешённых в установленном порядке работ (в охранных зонах воздушных линий электропередачи);</p> <ul style="list-style-type: none"> <li>- использовать (запускать) любые летательные аппараты, в том числе воздушных змеев, спортивные модели летательных аппаратов (в охранных зонах воздушных линий электропередачи);</li> <li>- бросать якоря с судов и осуществлять их проход с огданными якорями, цепями, лотами, волокушами и тралами (в охранных зонах подводных кабельных линий электропередачи);</li> <li>- осуществлять проход судов с поднятыми стрелами кранов и других механизмов (в охранных зонах воздушных линий электропередачи).</li> </ul> <p>3. Без письменного решения о согласовании сетевой организации запрещается:</p> <ul style="list-style-type: none"> <li>- строительство, капитальный ремонт, реконструкция или снос зданий и сооружений;</li> <li>- горные, взрывные, мелиоративные работы, в том числе связанные с временным загоплением земель;</li> <li>- посадка и вырубка деревьев и кустарников;</li> <li>- дноуглубительные, землечерпальные и погрузочно-разгрузочные работы, добыча рыбы, других водных животных и растений придонными орудиями лова, устройство водопоев, колка и заготовка льда (в охранных зонах подводных кабельных линий электропередачи);</li> <li>- проход судов, у которых расстояние по вертикали от верхнего крайнего габарита с грузом или без груза до нижней точки провеса проводов переходов воздушных линий электропередачи через водоёмы менее минимально допустимого расстояния, в том числе с учётом максимального уровня подъёма воды при паводке;</li> <li>- проезд машин и механизмов, имеющих общую высоту с грузом или без груза от поверхности дороги более 4,5 метра (в охранных зонах воздушных линий электропередачи);</li> <li>- земляные работы на глубине более 0,3 метра (на вспахиваемых землях на глубине более 0,45 метра), а также планировка грунта (в охранных зонах подземных кабельных линий электропередачи);</li> <li>- полив сельскохозяйственных культур в случае, если высота струи воды может составить свыше 3 метров (в охранных зонах воздушных линий электропередачи);</li> </ul>
--	--

	<p>- полевые сельскохозяйственные работы с применением сельскохозяйственных машин и оборудования высотой более 4 метров (в охранных зонах воздушных линий электропередачи) или полевые сельскохозяйственные работы, связанные с вспашкой земли (в охранных зонах кабельных линий электропередачи).</p>	
<p>4. Для объектов электросетевого хозяйства напряжением до 1000 вольт, помимо действий, предусмотренных пунктом 3, без письменного решения о согласовании сетевых организаций запрещается:</p>	<ul style="list-style-type: none"> <li>- размещать детские и спортивные площадки, стадионы, рынки, торговые точки, полевые станы, загоны для скота, гаражи и стоянки всех видов машин и механизмов, садовые, огородные земельные участки и иные объекты недвижимости, расположенные в границах территории ведения гражданами садоводства или огородничества для собственных нужд объектов жилищного строительства, в том числе индивидуального (в охранных зонах воздушных линий электропередачи);</li> <li>- складировать или размещать хранилища любых, в том числе горюче-смазочных материалов;</li> <li>- устраивать причалы для стоянки судов, барж и плавучих кранов, бросать якоря с судов и осуществлять их проход с отданными якорями, цепями, лотами, волокушами и тралами (в охранных зонах подводных кабельных линий электропередачи).</li> </ul>	
<p>5. В охранных зонах объектов по производству электрической энергии запрещается осуществлять действия, которые могут нарушить безопасную работу объектов, в том числе привести к их повреждению или уничтожению и (или) повлечь причинение вреда жизни, здоровью граждан и имуществу физических или юридических лиц, а также нанесение вреда окружающей среде и возникновение пожаров и чрезвычайных ситуаций, а именно:</p>	<ul style="list-style-type: none"> <li>- убирать, перемещать, засыпать и повреждать предупредительные знаки;</li> <li>- размещать кладбища, скотомогильники, захоронения отходов производства и потребления, радиоактивных, химических, взрывчатых, токсичных, отравляющих и ядовитых веществ;</li> <li>- производить сброс и слив едких и коррозионных веществ, в том</li> </ul>	

		<p>числе растворов кислот, щелочей и солей, а также горюче-смазочных материалов;</p> <ul style="list-style-type: none"> <li>- разводить огонь и размещать какие-либо открытые или закрытые источники огня;</li> <li>- проводить работы, размещать объекты и предметы, возводить сооружения, которые могут препятствовать доступу к объектам, без создания необходимых для такого доступа проходов и подъездов;</li> <li>- производить работы ударными механизмами, сбрасывать тяжести массой свыше 5 тонн;</li> <li>- складировать любые материалы, в том числе взрывоопасные, пожароопасные и горюче-смазочные.</li> </ul> <p>6. Без письменного согласования владельцев объектов по производству электрической энергии запрещается:</p> <ul style="list-style-type: none"> <li>- размещать детские и спортивные площадки, стадионы, рынки, торговые точки, полевые станы, загоны для скота, гаражи и стоянки всех видов машин и механизмов;</li> <li>- проводить любые мероприятия, связанные с пребыванием людей, не занятых выполнением работ, разрешенных в установленном порядке;</li> <li>- осуществлять горные, взрывные, мелиоративные работы, в том числе связанные с временным затоплением земель.</li> </ul>	
3	<p>Охранная зона трубопроводов (газопроводов, нефтепроводов и нефтепродуктопроводов) аммиакопроводов)</p>	<p>1. В охранных зонах трубопроводов запрещается производить всякого рода действия, могущие нарушить нормальную эксплуатацию трубопроводов либо привести к их повреждению, в частности:</p> <ul style="list-style-type: none"> <li>- перемещать, засыпать и ломать опознавательные и сигнальные знаки, контролировать, засыпать и ломать опознавательные и сигнальные знаки, контролировать - измерительные пункты;</li> <li>- открывать люки, калитки и двери необслуживаемых усилительных пунктов кабельной связи, ограждений узлов линейной арматуры, станций катодной и дренажной защиты, линейных и смотровых колодцев и других линейных устройств, открывать и закрывать краны и задвижки, отключать или включать средства связи, энергоснабжения и телемеханики трубопроводов;</li> <li>- устраивать всякого рода свалки, выливать растворы кислот, солей и щелочей;</li> <li>- разрушать берегоукрепительные сооружения, водопропускные устройства, земляные и иные сооружения (устройства),</li> </ul>	<p>Федеральный закон от 31.03.1999 № 69-ФЗ «О газоснабжении в Российской Федерации»</p> <p>«Правила охраны магистральных трубопроводов», утвержденные Минтопэнерго России 29.04.1992, постановлением Госгортехнадзора России от 22.04.1992 № 9</p> <p>Постановление Госгортехнадзора РФ от 23.11.1994 № 61 «О распространении «Правил охраны магистральных трубопроводов» на магистральные аммиакопроводы»</p> <p>Постановление Правительства Российской Федерации от 08.09.2017 № 1083 «Об</p>

	<p>предохраняющие трубопроводы от разрушения, а прилегающую территорию и окружающую местность - от аварийного разлива транспортируемой продукции;</p> <ul style="list-style-type: none"> <li>- бросать якоря, проходить с огдынными якорями, цепями, логами, волокушами и тралами, производить дноуглубительные и землечерпальные работы;</li> <li>- разводить огонь и размещать какие-либо открытые или закрытые источники огня.</li> </ul> <p>2. В охранных зонах трубопроводов без письменного разрешения предприятий трубопроводного транспорта запрещается:</p> <ul style="list-style-type: none"> <li>- возводить любые постройки и сооружения; на расстоянии ближе 1000 м от оси аммиакопровода запрещается: строить коллективные сады с жилыми домами, устраивать массовые спортивные соревнования, соревнования с участием зрителей, купания, массовый отдых людей, любительское рыболовство, расположение временных полевых жилищ и станов любого назначения, загоны для скота;</li> <li>- высаживать деревья и кустарники всех видов, складировать корма, удобрения, материалы, сено и солому, располагать коновязи, содержать скот, выделять рыбопромысловые участки, производить добычу рыбы, а также водных животных и растений, устраивать водопой, производить колку и заготовку льда;</li> <li>- сооружать проезды и проезды через трассы трубопроводов, устраивать стоянки автомобильного транспорта, тракторов и механизмов, размещать сады и огороды;</li> <li>- производить мелиоративные земляные работы, сооружать оросительные и осушительные системы;</li> <li>- производить всякого рода открытые и подземные, горные, строительные, монтажные и взрывные работы, планировку грунта.</li> </ul> <p>3. В охранных зонах магистральных газопроводов запрещается:</p> <ul style="list-style-type: none"> <li>- перемещать, насыпать, повреждать и разрушать контрольно-измерительные и контрольно-диагностические пункты, предупредительные надписи, опознавательные и сигнальные знаки местонахождения магистральных газопроводов;</li> <li>- открывать двери и люки необслуживаемых усиленных пунктов на кабельных линиях связи, калитки ограждений узлов линейной</li> </ul>	<p>утверждении Правил охраны магистральных газопроводов и о внесении изменений в Положение о представлении в федеральный орган исполнительной власти (его территориальные органы), уполномоченный Правительством Российской Федерации на осуществление государственного кадастрового учета, государственной регистрации прав, ведение Единого государственного реестра недвижимости и предоставление сведений, содержащихся в Едином государственном реестре недвижимости, федеральными органами исполнительной власти, органами государственной власти субъектов Российской Федерации и органами местного самоуправления дополнительных сведений, воспроизводимых на публичных кадастровых картах»</p> <p>Постановление Правительства Российской Федерации от 20.11.2000 № 878 «Об утверждении Правил охраны газораспределительных сетей»</p>
--	--	--

	<p>арматуры, двери установок электрохимической защиты, люки линейных и смотровых колодцев, открывать и закрывать краны, задвижки, отключать и включать средства связи, энергоснабжения, устройства телемеханики магистральных газопроводов;</p> <ul style="list-style-type: none"> <li>- устраивать свалки, осуществлять сброс и слив едких и коррозионно-агрессивных веществ и горюче-смазочных материалов;</li> <li>- складировать любые материалы, в том числе горюче-смазочные, или размещать хранилища любых материалов;</li> <li>- повреждать берегозащитные, водовыпускные сооружения, земляные и иные сооружения (устройства), предохраняющие магистральный газопровод от разрушения;</li> <li>- осуществлять постановку судов и плавучих объектов на якорь, добычу морских млекопитающих, рыболовство придонными орудиями добычи (вылова) водных биологических ресурсов, плавание с выправленной якорь-цепью;</li> <li>- проводить дноуглубительные и другие работы, связанные с изменением дна и берегов водных объектов, за исключением работ, необходимых для технического обслуживания объекта магистрального газопровода;</li> <li>- проводить работы с использованием ударно-импульсных устройств и вспомогательных механизмов, сбрасывать грузы;</li> <li>- осуществлять рекреационную деятельность (кроме деятельности по размещению туристских стоянок), разводить костры и размещать источники огня;</li> <li>- огораживать и перегораживать охранные зоны;</li> <li>- размещать какие-либо здания, строения, сооружения, не относящиеся к объектам, указанным в пункте 2 Правил, за исключением объектов, указанных в подпунктах «д» – «к» и «м» пункта 6 Правил, утвержденных Постановлением Правительства Российской Федерации от 08.09.2017 № 1083;</li> <li>- осуществлять несанкционированное подключение (присоединение) к магистральному газопроводу.</li> </ul> <p>4. В охранных зонах магистральных газопроводов без письменного разрешения собственника магистрального газопровода или организации, эксплуатирующей магистральный газопровод не допускается:</p> <ul style="list-style-type: none"> <li>- проведение горных, взрывных, строительных, монтажных,</li> </ul>
--	--

	<p>мелиоративных работ, в том числе работ, связанных с затоплением земель;</p> <ul style="list-style-type: none"> <li>- осуществление посадки и вырубки деревьев и кустарников;</li> <li>- проведение погрузочно-разгрузочных работ, устройство водопоев скота, колка и заготовка льда;</li> <li>- проведение земляных работ на глубине более чем 0,3 метра, планировка грунта;</li> <li>- сооружение запруд на реках и ручьях;</li> <li>- складирование кормов, удобрений, сена, соломы, размещение полевых станков и загонов для скота;</li> <li>- размещение туристских стоянок;</li> <li>- размещение гаражей, стоянок и парковок транспортных средств;</li> <li>- сооружение переездов через магистральные газопроводы;</li> <li>- прокладка инженерных коммуникаций;</li> <li>- проведение инженерных изысканий, связанных с бурением скважин и устройством шурфов;</li> <li>- устройство причалов для судов и пляжей;</li> <li>- проведение работ на объектах транспортной инфраструктуры, находящихся на территории охранной зоны;</li> <li>- проведение работ, связанных с временным затоплением земель, не относящихся к землям сельскохозяйственного назначения.</li> </ul> <p>5. В границах охранной зоны газораспределительных сетей запрещается:</p> <ul style="list-style-type: none"> <li>- строить объекты жилищно-гражданского и производственного назначения;</li> <li>- сносить и реконструировать мосты, коллекторы, автомобильные и железные дороги с расположенными на них газораспределительными сетями без предварительного выноса этих газопроводов по согласованию с эксплуатационными организациями;</li> <li>- разрушать берегоукрепительные сооружения, водопропускные устройства, земляные и иные сооружения, предохраняющие газораспределительные сети от разрушений;</li> <li>- перемещать, повреждать, засыпать и уничтожать опознавательные знаки, контрольно-измерительные пункты и другие устройства газораспределительных сетей;</li> <li>- устраивать свалки и склады, разливать растворы кислот, солей,</li> </ul>
--	--

	<p>щелочей и других химически активных веществ;</p> <ul style="list-style-type: none"> <li>- огораживать и перегородивать охранные зоны, препятствовать доступу персонала эксплуатационных организаций к газораспределительным сетям, проведению обслуживания и устранению повреждений газораспределительных сетей;</li> <li>- разводить огонь и размещать источники огня;</li> <li>- рыть погребя, копать и обрабатывать почву сельскохозяйственными и мелиоративными орудиями и механизмами на глубину более 0,3 метра;</li> <li>- открывать калитки и двери газорегуляторных пунктов, станций катодной и дренажной защиты, люки подземных колодцев, включать или отключать электроснабжение средств связи, освещения и систем телемеханики;</li> <li>- набрасывать, приставлять и привязывать к опорам и надземным газопроводам, ограждениям и зданиям газораспределительных сетей посторонние предметы, лестницы, влезать на них;</li> <li>- самовольно подключаться к газораспределительным сетям.</li> </ul>	
4	<p>Водоохранная зона</p> <p>В границах водоохранной зоны запрещается:</p> <ul style="list-style-type: none"> <li>- использование сточных вод в целях регулирования плодородия почв;</li> <li>- размещение кладбищ, скотомогильников, объектов размещения отходов производства и потребления, химических, взрывчатых, токсичных, отравляющих и ядовитых веществ, пунктов захоронения радиоактивных отходов, а также загрязнение территории загрязняющими веществами, предельно допустимые концентрации которых в водах водных объектов рыбохозяйственного значения не установлены;</li> <li>- осуществление авиационных мер по борьбе с вредными организмами;</li> <li>- движение и стоянка транспортных средств (кроме специальных транспортных средств), за исключением их движения по дорогам и стоянки на дорогах и в специально оборудованных местах, имеющих твердое покрытие;</li> <li>- строительство и реконструкция автозаправочных станций, складов горюче-смазочных материалов (за исключением случаев, если автозаправочные станции, склады горюче-смазочных материалов размещены на территориях портов, инфраструктуры внутренних водных путей, в том числе баз (сооружений) для стоянки</li> </ul>	Водный кодекс Российской Федерации

	<p>маломерных судов, объектов органов федеральной службы безопасности), станций технического обслуживания, используемых для технического осмотра и ремонта транспортных средств, осуществление мойки транспортных средств;</p> <p>- хранение пестицидов и агрохимикатов (за исключением хранения агрохимикатов в специализированных хранилищах на территориях морских портов за пределами границ прибрежных защитных полос), применение пестицидов и агрохимикатов;</p> <p>- сброс сточных, в том числе дренажных, вод;</p> <p>- разведка и добыча общераспространенных полезных ископаемых (за исключением случаев, если разведка и добыча общераспространенных полезных ископаемых осуществляются пользователями недр, осуществляющими разведку и добычу иных видов полезных ископаемых, в границах предоставленных им в соответствии с законодательством Российской Федерации о недрах горных отводов и (или) геологических отводов на основании утвержденного технического проекта в соответствии со ст. 19.1 Закона Российской Федерации от 21 февраля 1992 года № 2395-1 «О недрах»).</p>	
5	<p>Прибрежная защитная полоса</p> <p>В границах прибрежных защитных полос запрещается:</p> <ul style="list-style-type: none"> <li>- использование сточных вод в целях регулирования плодородия почв;</li> <li>- размещение кладбищ, скотомогильников, объектов размещения отходов производства и потребления, химических, взрывчатых, токсичных, отравляющих и ядовитых веществ, пунктов захоронения радиоактивных отходов, а также загрознении территории загрязняющими веществами, предельно допустимые концентрации которых в водах водных объектов рыбохозяйственного значения не установлены;</li> <li>- осуществление авиационных мер по борьбе с вредными организмами;</li> <li>- движение и стоянка транспортных средств (кроме специальных транспортных средств), за исключением их движения по дорогам и стоянки на дорогах и в специально оборудованных местах, имеющих твердое покрытие;</li> <li>- строительство и реконструкция автозаправочных станций, складов горюче-смазочных материалов (за исключением случаев, если автозаправочные станции, склады горюче-смазочных материалов</li> </ul>	Водный кодекс Российской Федерации

		<p>размещены на территориях портов, инфраструктуры внутренних водных путей, в том числе баз (сооружений) для стоянки маломерных судов, объектов органов федеральной службы безопасности), станций технического обслуживания, используемых для технического осмотра и ремонта транспортных средств, осуществление мойки транспортных средств;</p> <ul style="list-style-type: none"> <li>- хранение пестицидов и агрохимикатов (за исключением хранения агрохимикатов в специализированных хранилищах на территориях морских портов за пределами границ прибрежных защитных полос), применение пестицидов и агрохимикатов;</li> <li>- сброс сточных, в том числе дренажных, вод;</li> <li>- разведка и добыча общераспространенных полезных ископаемых (за исключением случаев, если разведка и добыча общераспространенных полезных ископаемых осуществляются пользователями недр, осуществляющими разведку и добычу иных видов полезных ископаемых, в границах предоставленных им в соответствии с законодательством Российской Федерации о недрах горных отводов и (или) геологических отводов на основании утвержденного технического проекта в соответствии со ст. 19.1 Закона Российской Федерации от 21 февраля 1992 года № 2395-1 «О недрах»);</li> <li>- распашка земель;</li> <li>- размещение отвалов размываемых грунтов;</li> <li>- выпас сельскохозяйственных животных и организация для них летних лагерей, ванн.</li> </ul>	
6	<p>Зоны санитарной охраны источников питьевого и хозяйственно-бытового водоснабжения, а также устанавливаемые в случаях, предусмотренных Водным кодексом Российской Федерации, в отношении подземных водных объектов зоны специальной охраны</p>	<p>В зоне санитарной охраны источников питьевого и хозяйственно-бытового водоснабжения запрещается сброс сточных, в том числе дренажных, вод.</p> <p>На территории зоны санитарной охраны подземных источников водоснабжения:</p> <p>1. В первом поясе не допускается:</p> <ul style="list-style-type: none"> <li>- посадка высокоствольных деревьев;</li> <li>- все виды строительства, не имеющие непосредственного отношения к эксплуатации, реконструкции и расширению водопроводных сооружений, в том числе прокладка трубопроводов различного назначения;</li> <li>- размещение жилых и хозяйственно-бытовых зданий;</li> <li>- проживание людей;</li> </ul>	<p>Водный кодекс Российской Федерации</p> <p>СанПиН 2.1.4.1110-02 «Зоны санитарной охраны источников водоснабжения и водопроводов питьевого назначения»</p>

	<p>- применение ядохимикатов и удобрений.</p> <p>2. Во втором поясе запрещено:</p> <ul style="list-style-type: none"> <li>- закачка отработанных вод в подземные горизонты, подземное складирование твёрдых отходов и разработка недр земли;</li> <li>- размещение кладбищ, скотомогильников, полей ассенизации, полей фильтрации, навозохранилищ, силосных траншей, животноводческих и птицеводческих предприятий и других объектов, обуславливающих опасность микробного загрязнения подземных вод;</li> <li>- применение удобрений и ядохимикатов;</li> <li>- рубка леса главного пользования и реконструкции;</li> <li>- размещение складов горюче-смазочных материалов, ядохимикатов и минеральных удобрений, накопителей промстоков, шламоохранилищ и других объектов, обуславливающих опасность химического загрязнения подземных вод.</li> </ul> <p>Бурение новых скважин и новое строительство, связанное с нарушением почвенного покрова, производится при обязательном согласовании с центром государственного санитарно-эпидемиологического надзора.</p>	
	<p>3. В третьем поясе запрещено:</p> <ul style="list-style-type: none"> <li>- закачка отработанных вод в подземные горизонты, подземное складирование твёрдых отходов и разработка недр земли;</li> <li>- размещение складов горюче-смазочных материалов, ядохимикатов и минеральных удобрений, накопителей промстоков, шламоохранилищ и других объектов, обуславливающих опасность химического загрязнения подземных вод. Размещение таких объектов допускается в пределах третьего пояса зоны санитарной охраны только при использовании защищённых подземных вод, при условии выполнения специальных мероприятий по защите водоносного горизонта от загрязнения при наличии санитарно-эпидемиологического заключения центра государственного санитарно-эпидемиологического надзора, выданного с учётом заключения органов геологического контроля.</li> </ul> <p>Бурение новых скважин и новое строительство, связанное с нарушением почвенного покрова, производится при обязательном согласовании с центром государственного санитарно-</p>	

эпидемиологического надзора.

На территории зоны санитарной охраны поверхностных источников водоснабжения:

1. В первом поясе не допускается:

- посадка высокоствольных деревьев;
- все виды строительства, не имеющие непосредственного отношения к эксплуатации, реконструкции и расширению водопроводных сооружений, в том числе прокладка трубопроводов различного назначения;
- размещение жилых и хозяйственно-бытовых зданий;
- проживание людей;
- применение ядохимикатов и удобрений;
- спуск любых сточных вод, в том числе сточных вод водного транспорта;
- купание, стирка белья, водопой скота и другие виды водопользования, оказывающие влияние на качество воды.

2. Во втором поясе не допускается:

- рубка леса главного пользования и реконструкции, а также закрепление за лесозаготовительными предприятиями древесины на корню и лесосечного фонда долгосрочного пользования (допускается только рубки ухода и санитарные рубки леса);
- расположение стойбищ и выпас скота, а также всякое другое использование водоема и земельных участков, лесных угодий в пределах прибрежной полосы шириной не менее 500 м, которое может привести к ухудшению качества или уменьшению количества воды источника водоснабжения;
- отведение сточных вод в зоне водосбора источника водоснабжения, включая его притоки, не отвечающих гигиеническим требованиям к охране поверхностных вод;
- размещение кладбищ, скотомогильников, полей ассенизации, полей фильтрации, навозохранилищ, силосных траншей, животноводческих и птицеводческих предприятий и других объектов, обуславливающих опасность микробного загрязнения подземных вод;
- применение удобрений и ядохимикатов;
- рубка леса главного пользования и реконструкции;

	<p>- сброс промышленных, сельскохозяйственных, городских и ливневых сточных вод, содержание в которых химических веществ и микроорганизмов превышает установленные санитарными правилами гигиенические нормативы качества воды (с учетом Определения Верховного Суда Российской Федерации от 25.09.2014 № АПЛ14-393);</p> <p>- размещение складов горюче-смазочных материалов, ядохимикатов и минеральных удобрений, накопителей промстоков, шламохранилищ и других объектов, обуславливающих опасность химического загрязнения подземных вод.</p>
	<p>Регулирование отведения территории для нового строительства жилых, промышленных и сельскохозяйственных объектов, а также согласование изменений технологий действующих предприятий, связанных с повышением степени опасности загрязнения сточными водами источника водоснабжения производится при согласовании с центром государственного санитарно-эпидемиологического надзора.</p> <p>Все работы, в том числе добыча песка, гравия, донноуглубительные, в пределах акватории зоны санитарной охраны допускаются по согласованию с центром государственного санитарно - эпидемиологического надзора лишь при обосновании гидрологическими расчетами отсутствия ухудшения качества воды в створе водозабора.</p> <p>Использование химических методов борьбы с эвтрофикацией водоемов допускается при условии применения препаратов, имеющих положительное санитарно - эпидемиологическое заключение государственной санитарно - эпидемиологической службы Российской Федерации.</p> <p>Использование источников водоснабжения в пределах второго пояса зоны санитарной охраны для купания, туризма, водного спорта и рыбной ловли допускается в установленных местах при условии соблюдения гигиенических требований к охране поверхностных вод, а также гигиенических требований к зонам рекреации водных объектов.</p>
3.	<p>В третьем поясе не допускается отведение сточных вод в зоне водозабора источника водоснабжения, включая его притоки, не</p>

		<p>ответчающих гигиеническим требованиям к охране поверхностных вод.</p> <p>Регулирование отведения территории для нового строительства жилых, промышленных и сельскохозяйственных объектов, а также согласование изменений технологий действующих предприятий, связанных с повышением степени опасности загрязнения сточными водами источника водоснабжения производится при согласовании с центром государственного санитарно-эпидемиологического надзора.</p> <p>Все работы, в том числе добыча песка, гравия, донноуглубительные, в пределах акватории зоны санитарной охраны допускаются по согласованию с центром государственного санитарно - эпидемиологического надзора лишь при обосновании гидрологическими расчетами отсутствия ухудшения качества воды в створе водозабора.</p> <p>Использование химических методов борьбы с эвтрофикацией водоемов допускается при условии применения препаратов, имеющих положительное санитарно - эпидемиологическое заключение государственной санитарно - эпидемиологической службы Российской Федерации.</p>	
7	Санитарно-защитная зона	<p>В границах санитарно-защитной зоны не допускается использование земельных участков в целях:</p> <ul style="list-style-type: none"> <li>- размещения жилой застройки, объектов образовательного и медицинского назначения, спортивных сооружений открытого типа, организаций отдыха детей и их оздоровления, зон рекреационного назначения и для ведения садоводства;</li> <li>- размещения объектов для производства и хранения лекарственных средств, объектов пищевых отраслей промышленности, оптовых складов продовольственного сырья и пищевой продукции, комплексов водопроводных сооружений для подготовки и хранения питьевой воды, использования земельных участков в целях производства, хранения и переработки сельскохозяйственной продукции, предназначенной для дальнейшего использования в качестве пищевой продукции, если химическое, физическое и (или) биологическое воздействие объекта, в отношении которого установлена санитарно-защитная зона, приведет к нарушению качества и безопасности таких средств, сырья, воды и продукции в соответствии с установленными требованиями.</li> </ul>	<p>Постановление Правительства Российской Федерации от 03.03.2018 № 222 «Об утверждении Правил установления санитарно-защитных зон и использования земельных участков, расположенных в границах санитарно-защитных зон»</p>

8	<p>Охранная зона пунктов государственной геодезической сети, государственной нивелирной сети и государственной гравиметрической сети</p>	<p>В пределах границ охранных зон пунктов запрещается использование земельных участков для осуществления видов деятельности, приводящих к повреждению или уничтожению наружных опознавательных знаков пунктов, нарушению неизменности местоположения их центров, уничтожению, перемещению, засыпке или повреждению составных частей пунктов.</p> <p>Также на земельных участках в границах охранных зон пунктов запрещается проведение работ, размещение объектов и предметов, которые могут препятствовать доступу к пунктам.</p>	<p>Постановление Правительства Российской Федерации от 21.08.2019 № 1080 «Об охранных зонах пунктов государственной геодезической сети, государственной нивелирной сети и государственной гравиметрической сети»</p>
---	--	--	--

Приложение № 1  
к правилам землепользования и застройки  
Хреновского сельского поселения  
Бобровского муниципального района  
Воронежской области

СВЕДЕНИЯ О ГРАНИЦАХ ТЕРРИТОРИАЛЬНЫХ ЗОН,  
СОДЕРЖАЩИЕ ГРАФИЧЕСКОЕ ОПИСАНИЕ МЕСТОПОЛОЖЕНИЯ  
ГРАНИЦ ТЕРРИТОРИАЛЬНЫХ ЗОН, ПЕРЕЧЕНЬ КООРДИНАТ  
ХАРАКТЕРНЫХ ТОЧЕК ГРАНИЦ ТЕРРИТОРИАЛЬНЫХ ЗОН  
СЕЛА ХРЕНОВОЕ

## ОПИСАНИЕ МЕСТОПОЛОЖЕНИЯ ГРАНИЦ

Зона застройки индивидуальными жилыми домами села Хреновое – Ж1/1

---

(наименование объекта, местоположение границ которого описано  
(далее - объект))

## Раздел 1

Сведения об объекте		
№ п/п	Характеристики объекта	Описание характеристик
1	2	3
1	Местоположение объекта	Воронежская область, Бобровский муниципальный район, Хреновское сельское поселение, село Хреновое
2	Площадь объекта $\pm$ величина погрешности определения площади ( $P \pm \Delta P$ )	8415450 +/- 10153 м <sup>2</sup>
3	Иные характеристики объекта	-

## Раздел 2

Сведения о местоположении границ объекта					
1. Система координат: МСК - 36, зона 2					
2. Сведения о характерных точках границ объекта					
Обозначение характерных точек границ	Координаты, м		Метод определения координат характерной точки	Средняя квадратическая погрешность положения характерной точки (Mt), м	Описание обозначения точки на местности (при наличии)
	X	Y			
1	2	3	4	5	6
1	455725.11	2165462.59	Картометрический	1.00	-
2	455697.67	2165523.00	Картометрический	1.00	-
3	455655.00	2165539.67	Картометрический	1.00	-
4	455652.33	2165544.67	Картометрический	1.00	-
5	455637.33	2165584.33	Картометрический	1.00	-
6	455594.67	2165601.00	Картометрический	1.00	-
7	455579.00	2165627.00	Картометрический	1.00	-
8	455552.00	2165671.33	Картометрический	1.00	-
9	455511.67	2165708.33	Картометрический	1.00	-
10	455440.15	2165750.12	Картометрический	1.00	-
11	455404.05	2165778.36	Аналитический	0.10	-
12	455341.00	2165739.33	Картометрический	1.00	-
13	455297.00	2165769.00	Картометрический	1.00	-
14	455247.67	2165797.33	Картометрический	1.00	-
15	455191.67	2165881.33	Картометрический	1.00	-
16	455164.33	2165900.00	Картометрический	1.00	-
17	455143.33	2165929.33	Картометрический	1.00	-
18	455082.22	2165991.88	Картометрический	1.00	-
19	455094.50	2166005.71	Картометрический	1.00	-
20	455065.07	2166035.92	Картометрический	1.00	-
21	455028.33	2166065.67	Картометрический	1.00	-
22	455007.00	2166112.67	Картометрический	1.00	-
23	454966.50	2166177.44	Картометрический	1.00	-
24	454936.73	2166198.22	Картометрический	1.00	-
25	454907.98	2166204.61	Картометрический	1.00	-
26	454822.73	2166210.25	Картометрический	1.00	-
27	454715.65	2166207.98	Картометрический	1.00	-
28	454668.49	2166202.27	Картометрический	1.00	-
29	454618.32	2166236.32	Картометрический	1.00	-
30	454589.55	2166244.41	Картометрический	1.00	-
31	454555.73	2166248.29	Аналитический	0.10	-
32	454554.55	2166236.62	Аналитический	0.10	-
33	454544.76	2166171.99	Аналитический	0.10	-
34	454538.13	2166147.51	Аналитический	0.10	-
35	454519.05	2166125.98	Аналитический	0.10	-
36	454512.09	2166121.82	Аналитический	0.10	-

1	2	3	4	5	6
37	454497.59	2166113.16	Аналитический	0.10	-
38	454410.12	2166066.22	Аналитический	0.10	-
39	454347.23	2166032.46	Аналитический	0.10	-
40	454264.95	2165986.54	Аналитический	0.10	-
41	454212.83	2165956.15	Аналитический	0.10	-
42	454148.04	2165914.89	Аналитический	0.10	-
43	454072.91	2165867.04	Аналитический	0.10	-
44	454064.97	2165857.79	Аналитический	0.10	-
45	454069.75	2165851.18	Аналитический	0.10	-
46	454057.82	2165842.53	Аналитический	0.10	-
47	454052.09	2165850.89	Аналитический	0.10	-
48	454040.14	2165842.66	Аналитический	0.10	-
49	454042.94	2165838.61	Аналитический	0.10	-
50	454029.28	2165834.80	Аналитический	0.10	-
51	453973.71	2165793.74	Аналитический	0.10	-
52	453969.30	2165788.89	Картометрический	1.00	-
53	453973.00	2165781.67	Картометрический	1.00	-
54	454018.33	2165722.17	Картометрический	1.00	-
55	454049.33	2165683.00	Картометрический	1.00	-
56	454017.00	2165660.00	Картометрический	1.00	-
57	453943.33	2165719.67	Картометрический	1.00	-
58	453927.01	2165742.22	Картометрический	1.00	-
59	453913.43	2165726.25	Аналитический	0.10	-
60	453873.93	2165669.16	Аналитический	0.10	-
61	453807.03	2165570.01	Аналитический	0.10	-
62	453750.35	2165486.02	Аналитический	0.10	-
63	453704.96	2165418.74	Аналитический	0.10	-
64	453702.49	2165415.21	Аналитический	0.10	-
65	453659.61	2165353.88	Аналитический	0.10	-
66	453584.11	2165250.67	Аналитический	0.10	-
67	453526.37	2165171.76	Аналитический	0.10	-
68	453459.51	2165080.34	Аналитический	0.10	-
69	453399.55	2164998.44	Аналитический	0.10	-
70	453338.96	2164915.64	Аналитический	0.10	-
71	453298.57	2164858.70	Аналитический	0.10	-
72	453257.44	2164804.82	Аналитический	0.10	-
73	453269.36	2164796.22	Аналитический	0.10	-
74	453206.09	2164702.34	Аналитический	0.10	-
75	453188.01	2164680.63	Аналитический	0.10	-
76	453302.38	2164596.29	Картометрический	1.00	-
77	453339.33	2164660.67	Картометрический	1.00	-
78	453466.00	2164581.00	Картометрический	1.00	-
79	453469.67	2164587.33	Картометрический	1.00	-
80	453519.67	2164684.67	Картометрический	1.00	-
81	453515.67	2164767.00	Картометрический	1.00	-
82	453511.33	2164777.33	Картометрический	1.00	-
83	453401.17	2164809.33	Картометрический	1.00	-
84	453368.17	2164829.00	Картометрический	1.00	-

1	2	3	4	5	6
85	453385.67	2164855.17	Картометрический	1.00	-
86	453410.67	2164837.50	Картометрический	1.00	-
87	453445.67	2164833.67	Картометрический	1.00	-
88	453486.17	2164819.33	Картометрический	1.00	-
89	453494.33	2164828.83	Картометрический	1.00	-
90	453561.56	2164787.31	Картометрический	1.00	-
91	453565.85	2164793.94	Картометрический	1.00	-
92	453597.33	2164833.33	Картометрический	1.00	-
93	453665.33	2164921.02	Картометрический	1.00	-
94	453777.40	2164987.63	Аналитический	0.10	-
95	453781.81	2164993.45	Аналитический	0.10	-
96	453905.48	2164932.76	Картометрический	1.00	-
97	453946.86	2164902.88	Картометрический	1.00	-
98	453967.96	2164925.52	Картометрический	1.00	-
99	453982.50	2164935.86	Картометрический	1.00	-
100	453992.46	2164946.55	Картометрический	1.00	-
101	454000.00	2164958.37	Картометрический	1.00	-
102	454011.21	2164989.05	Картометрический	1.00	-
103	454021.79	2164999.59	Картометрический	1.00	-
104	454225.99	2165390.47	Картометрический	1.00	-
105	454239.50	2165393.80	Картометрический	1.00	-
106	454260.83	2165410.68	Картометрический	1.00	-
107	454272.32	2165426.89	Картометрический	1.00	-
108	454286.64	2165450.52	Картометрический	1.00	-
109	454300.46	2165464.88	Картометрический	1.00	-
110	454344.85	2165484.29	Картометрический	1.00	-
111	454433.56	2165513.13	Картометрический	1.00	-
112	454481.12	2165512.66	Аналитический	0.10	-
113	454500.72	2165512.63	Аналитический	0.10	-
114	454864.27	2165492.67	Картометрический	1.00	-
115	455074.35	2165486.15	Картометрический	1.00	-
116	455550.11	2165477.24	Картометрический	1.00	-
117	455593.34	2165474.14	Картометрический	1.00	-
118	455632.13	2165464.42	Картометрический	1.00	-
119	455684.20	2165460.43	Картометрический	1.00	-
1	455725.11	2165462.59	Картометрический	1.00	-
120	453136.15	2164685.77	Аналитический	0.10	-
121	453153.01	2164696.90	Аналитический	0.10	-
122	453158.20	2164702.30	Аналитический	0.10	-
123	453176.29	2164725.74	Аналитический	0.10	-
124	453232.03	2164802.24	Аналитический	0.10	-
125	453308.74	2164907.51	Аналитический	0.10	-
126	453382.99	2165008.24	Аналитический	0.10	-
127	453444.26	2165091.37	Аналитический	0.10	-
128	453511.40	2165182.45	Аналитический	0.10	-
129	453566.98	2165257.85	Аналитический	0.10	-
130	453644.46	2165364.22	Аналитический	0.10	-

1	2	3	4	5	6
131	453687.95	2165426.14	Аналитический	0.10	-
132	453689.75	2165428.70	Аналитический	0.10	-
133	453735.42	2165496.49	Аналитический	0.10	-
134	453793.38	2165582.53	Аналитический	0.10	-
135	453858.85	2165679.70	Аналитический	0.10	-
136	453898.71	2165737.11	Аналитический	0.10	-
137	453909.16	2165750.21	Аналитический	0.10	-
138	453916.50	2165759.41	Аналитический	0.10	-
139	453924.28	2165769.40	Аналитический	0.10	-
140	453927.14	2165770.11	Аналитический	0.10	-
141	453927.52	2165770.63	Аналитический	0.10	-
142	453929.76	2165773.71	Аналитический	0.10	-
143	453934.37	2165779.27	Аналитический	0.10	-
144	453936.01	2165781.24	Аналитический	0.10	-
145	453949.24	2165796.91	Аналитический	0.10	-
146	453950.99	2165799.13	Аналитический	0.10	-
147	453957.92	2165813.28	Аналитический	0.10	-
148	453969.46	2165847.83	Аналитический	0.10	-
149	453972.24	2165862.00	Аналитический	0.10	-
150	453984.81	2165914.86	Аналитический	0.10	-
151	453989.52	2165933.37	Картометрический	1.00	-
152	454019.32	2166030.06	Картометрический	1.00	-
153	454033.41	2166077.33	Картометрический	1.00	-
154	454037.71	2166094.72	Картометрический	1.00	-
155	454041.85	2166117.52	Картометрический	1.00	-
156	454043.41	2166141.39	Картометрический	1.00	-
157	454042.76	2166158.27	Картометрический	1.00	-
158	454040.21	2166168.20	Картометрический	1.00	-
159	454036.48	2166173.15	Картометрический	1.00	-
160	454027.86	2166178.53	Картометрический	1.00	-
161	454025.82	2166179.49	Картометрический	1.00	-
162	454016.87	2166181.72	Картометрический	1.00	-
163	453976.36	2166190.60	Картометрический	1.00	-
164	453936.46	2166199.77	Картометрический	1.00	-
165	453866.39	2166217.78	Картометрический	1.00	-
166	453768.71	2166242.82	Картометрический	1.00	-
167	453736.28	2166246.27	Картометрический	1.00	-
168	453728.33	2166248.91	Картометрический	1.00	-
169	453715.37	2166253.22	Картометрический	1.00	-
170	453704.79	2166257.68	Картометрический	1.00	-
171	453697.11	2166260.93	Картометрический	1.00	-
172	453674.28	2166274.46	Картометрический	1.00	-
173	453633.66	2166302.14	Картометрический	1.00	-
174	453595.75	2166328.52	Картометрический	1.00	-
175	453590.35	2166331.84	Картометрический	1.00	-
176	453529.82	2166369.07	Картометрический	1.00	-
177	453463.06	2166411.82	Картометрический	1.00	-
178	453425.51	2166434.47	Картометрический	1.00	-

1	2	3	4	5	6
179	453386.93	2166458.11	Картометрический	1.00	-
180	453314.87	2166502.26	Картометрический	1.00	-
181	453268.83	2166530.41	Картометрический	1.00	-
182	453250.14	2166540.31	Картометрический	1.00	-
183	453210.49	2166557.81	Картометрический	1.00	-
184	453174.31	2166568.84	Картометрический	1.00	-
185	453177.70	2166563.27	Аналитический	0.10	-
186	453172.73	2166319.73	Аналитический	0.10	-
187	453155.96	2166330.66	Аналитический	0.10	-
188	453133.66	2166021.48	Аналитический	0.10	-
189	453133.14	2165949.18	Аналитический	0.10	-
190	453140.76	2165907.78	Аналитический	0.10	-
191	453128.11	2165825.52	Аналитический	0.10	-
192	453129.00	2165671.12	Аналитический	0.10	-
193	453130.16	2165304.23	Аналитический	0.10	-
194	453129.12	2164979.14	Аналитический	0.10	-
195	453129.18	2164758.24	Аналитический	0.10	-
120	453136.15	2164685.77	Аналитический	0.10	-
196	453528.83	2166225.17	Картометрический	1.00	-
197	453451.50	2166287.33	Картометрический	1.00	-
198	453441.17	2166339.17	Картометрический	1.00	-
199	453405.08	2166276.21	Аналитический	0.10	-
200	453387.17	2166243.17	Картометрический	1.00	-
201	453340.67	2166249.00	Картометрический	1.00	-
202	453366.65	2166195.57	Картометрический	1.00	-
203	453206.28	2165880.65	Картометрический	1.00	-
204	453198.67	2165864.83	Картометрический	1.00	-
205	453245.83	2165840.33	Картометрический	1.00	-
206	453275.00	2165894.33	Картометрический	1.00	-
207	453295.33	2165924.17	Картометрический	1.00	-
208	453342.33	2165983.50	Картометрический	1.00	-
209	453456.13	2166120.04	Картометрический	1.00	-
210	453466.17	2166132.00	Картометрический	1.00	-
196	453528.83	2166225.17	Картометрический	1.00	-
211	454538.06	2166250.31	Аналитический	0.10	-
212	454496.26	2166254.42	Аналитический	0.10	-
213	454438.34	2166260.21	Аналитический	0.10	-
214	454422.12	2166281.13	Картометрический	1.00	-
215	454396.52	2166306.20	Картометрический	1.00	-
216	454361.87	2166312.51	Картометрический	1.00	-
217	454339.52	2166320.73	Картометрический	1.00	-
218	454303.78	2166321.83	Картометрический	1.00	-
219	454303.78	2166332.93	Картометрический	1.00	-
220	454308.38	2166342.29	Картометрический	1.00	-
221	454280.51	2166345.30	Картометрический	1.00	-
222	454266.61	2166378.99	Картометрический	1.00	-

1	2	3	4	5	6
223	454275.50	2166494.30	Картометрический	1.00	-
224	454274.90	2166518.23	Картометрический	1.00	-
225	454288.20	2166539.51	Картометрический	1.00	-
226	454299.50	2166555.08	Картометрический	1.00	-
227	454328.93	2166571.34	Картометрический	1.00	-
228	454359.37	2166589.40	Картометрический	1.00	-
229	454395.01	2166661.61	Картометрический	1.00	-
230	454433.77	2166726.79	Картометрический	1.00	-
231	454442.15	2166817.53	Картометрический	1.00	-
232	454446.81	2166879.84	Картометрический	1.00	-
233	454445.20	2166921.48	Картометрический	1.00	-
234	454457.14	2166964.65	Картометрический	1.00	-
235	454464.93	2166991.74	Картометрический	1.00	-
236	454466.70	2167009.18	Картометрический	1.00	-
237	454454.17	2167018.15	Картометрический	1.00	-
238	454456.88	2167046.76	Картометрический	1.00	-
239	454437.67	2167050.32	Картометрический	1.00	-
240	454422.09	2167099.41	Картометрический	1.00	-
241	454419.65	2167126.33	Картометрический	1.00	-
242	454405.42	2167139.70	Картометрический	1.00	-
243	454371.64	2167145.97	Картометрический	1.00	-
244	454317.72	2167151.72	Картометрический	1.00	-
245	454316.03	2167171.87	Картометрический	1.00	-
246	454300.78	2167175.24	Картометрический	1.00	-
247	454258.66	2167172.87	Картометрический	1.00	-
248	454253.31	2167227.48	Картометрический	1.00	-
249	454243.20	2167315.85	Картометрический	1.00	-
250	454230.25	2167435.57	Картометрический	1.00	-
251	454178.14	2167418.04	Картометрический	1.00	-
252	454106.31	2167377.73	Картометрический	1.00	-
253	454032.43	2167330.67	Картометрический	1.00	-
254	453963.86	2167280.55	Картометрический	1.00	-
255	453916.49	2167262.83	Аналитический	0.10	-
256	453916.55	2167262.20	Аналитический	0.10	-
257	453800.72	2167260.65	Аналитический	0.10	-
258	453638.66	2167352.35	Аналитический	0.10	-
259	453482.00	2167441.00	Аналитический	0.10	-
260	453533.88	2167554.01	Аналитический	0.10	-
261	453507.19	2167567.71	Аналитический	0.10	-
262	453268.00	2167690.50	Аналитический	0.10	-
263	453268.00	2167716.14	Аналитический	0.10	-
264	453205.69	2167716.14	Аналитический	0.10	-
265	453204.98	2167729.65	Аналитический	0.10	-
266	453243.78	2167730.00	Аналитический	0.10	-
267	453242.20	2167784.10	Аналитический	0.10	-
268	453203.80	2167784.10	Аналитический	0.10	-
269	453196.62	2167867.53	Картометрический	1.00	-
270	453154.22	2167867.31	Аналитический	0.10	-

1	2	3	4	5	6
271	453155.76	2167825.84	Аналитический	0.10	-
272	453161.89	2167661.46	Аналитический	0.10	-
273	453145.60	2167625.79	Аналитический	0.10	-
274	453156.34	2167379.83	Аналитический	0.10	-
275	453144.55	2167329.17	Аналитический	0.10	-
276	453268.66	2167318.90	Аналитический	0.10	-
277	453254.08	2167258.62	Аналитический	0.10	-
278	453210.00	2167095.11	Аналитический	0.10	-
279	453186.67	2166990.41	Аналитический	0.10	-
280	453185.25	2166986.23	Аналитический	0.10	-
281	453155.78	2166878.08	Аналитический	0.10	-
282	453125.67	2166876.20	Картометрический	1.00	-
283	453133.47	2166635.93	Аналитический	0.10	-
284	453146.51	2166614.52	Аналитический	0.10	-
285	453147.15	2166613.47	Картометрический	1.00	-
286	453155.77	2166613.97	Картометрический	1.00	-
287	453158.90	2166597.64	Картометрический	1.00	-
288	453164.67	2166591.31	Картометрический	1.00	-
289	453175.97	2166585.60	Картометрический	1.00	-
290	453176.21	2166585.48	Картометрический	1.00	-
291	453216.30	2166571.04	Картометрический	1.00	-
292	453255.47	2166553.51	Картометрический	1.00	-
293	453275.56	2166542.47	Картометрический	1.00	-
294	453294.54	2166531.31	Картометрический	1.00	-
295	453309.57	2166551.35	Аналитический	0.10	-
296	453307.23	2166577.73	Аналитический	0.10	-
297	453315.45	2166594.88	Аналитический	0.10	-
298	453349.00	2166657.93	Аналитический	0.10	-
299	453364.56	2166672.09	Аналитический	0.10	-
300	453380.97	2166663.14	Аналитический	0.10	-
301	453406.06	2166649.46	Аналитический	0.10	-
302	453430.52	2166635.34	Аналитический	0.10	-
303	453415.48	2166601.02	Аналитический	0.10	-
304	453442.00	2166582.09	Аналитический	0.10	-
305	453510.25	2166546.24	Аналитический	0.10	-
306	453515.33	2166543.83	Картометрический	1.00	-
307	453457.46	2166433.01	Картометрический	1.00	-
308	453471.82	2166423.99	Картометрический	1.00	-
309	453479.24	2166419.33	Картометрический	1.00	-
310	453537.81	2166383.33	Картометрический	1.00	-
311	453605.49	2166341.23	Картометрический	1.00	-
312	453644.12	2166314.71	Картометрический	1.00	-
313	453675.09	2166293.52	Картометрический	1.00	-
314	453684.96	2166287.78	Картометрический	1.00	-
315	453704.37	2166275.61	Картометрический	1.00	-
316	453739.10	2166260.80	Картометрический	1.00	-
317	453770.20	2166257.92	Картометрический	1.00	-
318	453875.24	2166231.09	Картометрический	1.00	-

1	2	3	4	5	6
319	453938.17	2166215.01	Картометрический	1.00	-
320	454023.45	2166194.63	Картометрический	1.00	-
321	454046.66	2166190.22	Картометрический	1.00	-
322	454059.80	2166187.73	Картометрический	1.00	-
323	454071.06	2166183.40	Картометрический	1.00	-
324	454081.00	2166181.67	Картометрический	1.00	-
325	454113.17	2166297.84	Картометрический	1.00	-
326	454160.67	2166283.00	Картометрический	1.00	-
327	454180.33	2166272.50	Картометрический	1.00	-
328	454179.19	2166267.48	Аналитический	0.10	-
329	454169.01	2166231.89	Аналитический	0.10	-
330	454205.06	2166220.27	Аналитический	0.10	-
331	454222.88	2166211.89	Картометрический	1.00	-
332	454227.33	2166209.94	Картометрический	1.00	-
333	454227.69	2166209.78	Картометрический	1.00	-
334	454242.47	2166203.27	Картометрический	1.00	-
335	454252.17	2166223.00	Картометрический	1.00	-
336	454258.50	2166213.83	Картометрический	1.00	-
337	454284.83	2166200.83	Картометрический	1.00	-
338	454305.83	2166190.50	Картометрический	1.00	-
339	454303.76	2166186.74	Картометрический	1.00	-
340	454245.35	2166075.56	Картометрический	1.00	-
341	454233.86	2166071.86	Картометрический	1.00	-
342	454191.50	2166089.80	Картометрический	1.00	-
343	454160.75	2166103.53	Аналитический	0.10	-
344	454128.37	2166116.90	Аналитический	0.10	-
345	454127.25	2166112.66	Аналитический	0.10	-
346	454079.15	2166126.58	Аналитический	0.10	-
347	454058.23	2166131.70	Картометрический	1.00	-
348	454057.58	2166115.58	Картометрический	1.00	-
349	454052.58	2166089.20	Картометрический	1.00	-
350	454048.66	2166071.28	Картометрический	1.00	-
351	454045.53	2166059.85	Картометрический	1.00	-
352	454105.50	2166037.33	Картометрический	1.00	-
353	454108.57	2166051.30	Картометрический	1.00	-
354	454113.43	2166066.60	Картометрический	1.00	-
355	454111.71	2166067.15	Картометрический	1.00	-
356	454115.00	2166076.11	Картометрический	1.00	-
357	454119.73	2166084.35	Картометрический	1.00	-
358	454130.03	2166078.79	Картометрический	1.00	-
359	454145.96	2166070.20	Картометрический	1.00	-
360	454148.83	2166069.67	Картометрический	1.00	-
361	454120.50	2166001.00	Картометрический	1.00	-
362	454106.67	2165971.50	Картометрический	1.00	-
363	454092.97	2165977.26	Картометрический	1.00	-
364	454077.34	2165946.65	Аналитический	0.10	-
365	454058.97	2165914.89	Аналитический	0.10	-
366	454059.56	2165914.00	Картометрический	1.00	-

1	2	3	4	5	6
367	454074.88	2165903.49	Картометрический	1.00	-
368	454075.19	2165886.82	Аналитический	0.10	-
369	454141.00	2165928.94	Аналитический	0.10	-
370	454203.80	2165969.14	Аналитический	0.10	-
371	454256.86	2165999.67	Аналитический	0.10	-
372	454338.84	2166045.19	Аналитический	0.10	-
373	454333.53	2166051.13	Картометрический	1.00	-
374	454377.50	2166093.00	Картометрический	1.00	-
375	454411.33	2166145.33	Картометрический	1.00	-
376	454474.17	2166135.33	Картометрический	1.00	-
377	454483.67	2166133.50	Картометрический	1.00	-
378	454482.47	2166122.46	Аналитический	0.10	-
379	454506.76	2166137.19	Аналитический	0.10	-
380	454515.90	2166142.74	Аналитический	0.10	-
381	454524.72	2166154.15	Аналитический	0.10	-
382	454529.85	2166174.73	Аналитический	0.10	-
383	454536.59	2166238.78	Аналитический	0.10	-
211	454538.06	2166250.31	Аналитический	0.10	-
384	453046.38	2164399.24	Аналитический	0.10	-
385	453046.49	2164500.54	Аналитический	0.10	-
386	452984.23	2164498.20	Аналитический	0.10	-
387	452984.27	2164536.65	Аналитический	0.10	-
388	452960.25	2164523.03	Аналитический	0.10	-
389	452931.90	2164506.20	Аналитический	0.10	-
390	452902.66	2164491.46	Аналитический	0.10	-
391	452864.43	2164470.75	Аналитический	0.10	-
392	452772.44	2164416.21	Аналитический	0.10	-
393	452318.10	2164155.00	Аналитический	0.10	-
394	452330.67	2164089.67	Картометрический	1.00	-
395	452369.50	2164029.17	Картометрический	1.00	-
396	452408.83	2164013.83	Картометрический	1.00	-
397	452444.55	2163959.60	Картометрический	1.00	-
398	452566.62	2164018.08	Картометрический	1.00	-
399	452664.85	2164076.75	Картометрический	1.00	-
400	452740.73	2164200.63	Картометрический	1.00	-
401	452832.86	2164256.99	Картометрический	1.00	-
402	452981.96	2164338.37	Картометрический	1.00	-
384	453046.38	2164399.24	Аналитический	0.10	-
403	452774.13	2164443.40	Картометрический	1.00	-
404	452764.53	2164459.50	Картометрический	1.00	-
405	452747.23	2164490.45	Картометрический	1.00	-
406	452720.08	2164517.73	Картометрический	1.00	-
407	452689.67	2164520.67	Картометрический	1.00	-
408	452658.00	2164496.33	Картометрический	1.00	-
409	452474.12	2164385.36	Картометрический	1.00	-
410	452453.93	2164373.31	Картометрический	1.00	-

1	2	3	4	5	6
411	452456.47	2164367.47	Картометрический	1.00	-
412	452439.80	2164356.27	Картометрический	1.00	-
413	452441.07	2164352.80	Картометрический	1.00	-
414	452386.17	2164319.33	Картометрический	1.00	-
415	452394.03	2164309.09	Аналитический	0.10	-
416	452380.83	2164300.01	Аналитический	0.10	-
417	452365.86	2164289.72	Аналитический	0.10	-
418	452353.83	2164281.50	Картометрический	1.00	-
419	452387.13	2164220.73	Картометрический	1.00	-
420	452761.33	2164435.24	Аналитический	0.10	-
403	452774.13	2164443.40	Картометрический	1.00	-
421	452292.83	2164385.17	Картометрический	1.00	-
422	452330.22	2164407.36	Картометрический	1.00	-
423	452351.99	2164420.51	Картометрический	1.00	-
424	452334.00	2164450.00	Картометрический	1.00	-
425	452309.17	2164482.00	Картометрический	1.00	-
426	452325.00	2164494.17	Картометрический	1.00	-
427	452346.50	2164505.67	Картометрический	1.00	-
428	452370.83	2164514.33	Картометрический	1.00	-
429	452375.83	2164518.00	Картометрический	1.00	-
430	452384.45	2164525.83	Картометрический	1.00	-
431	452395.81	2164551.69	Аналитический	0.10	-
432	452395.78	2164554.76	Аналитический	0.10	-
433	452403.35	2164560.62	Аналитический	0.10	-
434	452428.53	2164574.29	Аналитический	0.10	-
435	452455.20	2164588.89	Аналитический	0.10	-
436	452473.22	2164584.49	Аналитический	0.10	-
437	452484.97	2164594.21	Аналитический	0.10	-
438	452488.86	2164597.35	Аналитический	0.10	-
439	452492.74	2164600.50	Аналитический	0.10	-
440	452500.98	2164607.17	Аналитический	0.10	-
441	452517.75	2164604.28	Аналитический	0.10	-
442	452539.20	2164642.21	Аналитический	0.10	-
443	2164642.17	452539.25	Аналитический	0.10	-
444	452541.01	2164646.57	Аналитический	0.10	-
445	452545.78	2164651.29	Аналитический	0.10	-
446	452544.67	2164652.48	Аналитический	0.10	-
447	452576.36	2164670.76	Аналитический	0.10	-
448	452654.26	2164609.77	Аналитический	0.10	-
449	452663.50	2164596.83	Картометрический	1.00	-
450	452801.51	2164676.89	Аналитический	0.10	-
451	452790.19	2164696.26	Аналитический	0.10	-
452	452858.44	2164735.90	Аналитический	0.10	-
453	452866.64	2164741.06	Аналитический	0.10	-
454	452868.10	2164743.02	Аналитический	0.10	-
455	452868.87	2164744.87	Аналитический	0.10	-
456	452868.99	2164746.53	Аналитический	0.10	-

1	2	3	4	5	6
457	452868.48	2164748.51	Аналитический	0.10	-
458	452867.61	2164749.99	Аналитический	0.10	-
459	452847.89	2164760.90	Аналитический	0.10	-
460	452850.10	2164764.81	Аналитический	0.10	-
461	452840.22	2164770.65	Аналитический	0.10	-
462	452805.29	2164792.35	Аналитический	0.10	-
463	452744.17	2164834.43	Аналитический	0.10	-
464	452681.41	2164880.75	Аналитический	0.10	-
465	452684.68	2164885.08	Аналитический	0.10	-
466	452671.50	2164895.01	Аналитический	0.10	-
467	452668.13	2164890.55	Аналитический	0.10	-
468	452650.52	2164903.64	Аналитический	0.10	-
469	452614.83	2164930.17	Аналитический	0.10	-
470	452507.98	2165010.02	Аналитический	0.10	-
471	452449.30	2165055.10	Аналитический	0.10	-
472	452430.12	2165069.28	Аналитический	0.10	-
473	452344.16	2165133.70	Аналитический	0.10	-
474	452320.30	2165152.64	Аналитический	0.10	-
475	452304.62	2165165.08	Аналитический	0.10	-
476	452287.05	2165185.21	Аналитический	0.10	-
477	452222.40	2165260.27	Аналитический	0.10	-
478	452164.33	2165327.69	Аналитический	0.10	-
479	452109.97	2165390.55	Аналитический	0.10	-
480	452041.77	2165469.17	Аналитический	0.10	-
481	451960.23	2165563.16	Аналитический	0.10	-
482	451962.75	2165565.50	Аналитический	0.10	-
483	451962.07	2165566.23	Аналитический	0.10	-
484	451928.19	2165602.46	Аналитический	0.10	-
485	451926.06	2165600.47	Аналитический	0.10	-
486	451912.12	2165601.76	Аналитический	0.10	-
487	451899.56	2165598.32	Аналитический	0.10	-
488	451866.30	2165582.01	Аналитический	0.10	-
489	451775.22	2165529.22	Аналитический	0.10	-
490	451773.95	2165528.48	Аналитический	0.50	-
491	451707.32	2165492.57	Аналитический	0.50	-
492	451812.96	2165275.89	Картометрический	1.00	-
493	452027.04	2164857.35	Картометрический	1.00	-
494	452026.97	2164850.69	Картометрический	1.00	-
495	452025.59	2164724.55	Картометрический	1.00	-
496	452055.33	2164634.33	Картометрический	1.00	-
497	452079.82	2164566.31	Картометрический	1.00	-
498	452098.77	2164551.36	Картометрический	1.00	-
499	452115.83	2164531.84	Картометрический	1.00	-
500	452130.81	2164514.78	Картометрический	1.00	-
501	452143.33	2164499.33	Картометрический	1.00	-
502	452178.33	2164520.33	Картометрический	1.00	-
421	452292.83	2164385.17	Картометрический	1.00	-

1	2	3	4	5	6
503	453079.47	2164756.58	Аналитический	0.10	-
504	453078.47	2164996.57	Аналитический	0.10	-
505	453078.18	2165067.17	Аналитический	0.10	-
506	453077.75	2165229.57	Аналитический	0.10	-
507	453078.57	2165492.82	Аналитический	0.10	-
508	453086.59	2165905.06	Аналитический	0.10	-
509	453066.56	2165905.45	Аналитический	0.10	-
510	453064.67	2166428.79	Аналитический	0.10	-
511	453072.37	2166543.23	Аналитический	0.10	-
512	453075.81	2166583.12	Аналитический	0.10	-
513	453056.12	2166584.41	Картометрический	1.00	-
514	452988.83	2166523.33	Картометрический	1.00	-
515	452980.67	2166521.00	Картометрический	1.00	-
516	452966.00	2166521.83	Картометрический	1.00	-
517	452867.00	2166564.67	Картометрический	1.00	-
518	452752.33	2166608.00	Картометрический	1.00	-
519	452731.00	2166612.67	Картометрический	1.00	-
520	452668.67	2166634.33	Картометрический	1.00	-
521	452641.33	2166648.33	Картометрический	1.00	-
522	452619.33	2166695.00	Картометрический	1.00	-
523	452496.67	2166739.67	Картометрический	1.00	-
524	452516.96	2166771.50	Картометрический	1.00	-
525	452541.86	2166775.85	Картометрический	1.00	-
526	452595.63	2166766.40	Аналитический	0.10	-
527	452671.41	2166735.31	Аналитический	0.10	-
528	452697.67	2166733.67	Картометрический	1.00	-
529	452771.02	2166721.80	Картометрический	1.00	-
530	452629.25	2166800.90	Картометрический	1.00	-
531	452530.05	2166856.25	Картометрический	1.00	-
532	452501.22	2166871.94	Картометрический	1.00	-
533	452490.46	2166876.43	Картометрический	1.00	-
534	452473.80	2166880.29	Картометрический	1.00	-
535	452460.78	2166880.27	Картометрический	1.00	-
536	452440.37	2166875.87	Картометрический	1.00	-
537	452438.17	2166875.85	Картометрический	1.00	-
538	452426.59	2166867.20	Картометрический	1.00	-
539	452420.64	2166861.18	Картометрический	1.00	-
540	452416.91	2166855.83	Картометрический	1.00	-
541	452409.95	2166840.35	Картометрический	1.00	-
542	452403.13	2166824.42	Картометрический	1.00	-
543	452397.80	2166808.65	Картометрический	1.00	-
544	452395.42	2166792.65	Картометрический	1.00	-
545	452393.51	2166759.36	Картометрический	1.00	-
546	452392.14	2166737.31	Картометрический	1.00	-
547	452389.94	2166721.90	Картометрический	1.00	-
548	452385.80	2166701.21	Картометрический	1.00	-
549	452381.77	2166686.69	Картометрический	1.00	-
550	452376.33	2166671.32	Картометрический	1.00	-

1	2	3	4	5	6
551	452372.29	2166661.81	Картометрический	1.00	-
552	452316.65	2166548.01	Картометрический	1.00	-
553	452289.01	2166492.14	Картометрический	1.00	-
554	452526.62	2166390.56	Картометрический	1.00	-
555	452466.75	2166250.03	Картометрический	1.00	-
556	452228.00	2166368.79	Картометрический	1.00	-
557	452207.03	2166326.31	Картометрический	1.00	-
558	452196.35	2166302.48	Картометрический	1.00	-
559	452190.61	2166279.03	Картометрический	1.00	-
560	452188.62	2166261.66	Картометрический	1.00	-
561	452190.97	2166247.53	Картометрический	1.00	-
562	452209.24	2166197.16	Картометрический	1.00	-
563	452254.48	2166100.70	Картометрический	1.00	-
564	452266.42	2166071.76	Картометрический	1.00	-
565	452267.97	2166060.97	Картометрический	1.00	-
566	452268.58	2166053.16	Картометрический	1.00	-
567	452264.83	2166034.97	Картометрический	1.00	-
568	452247.41	2166009.61	Картометрический	1.00	-
569	452216.34	2165967.71	Картометрический	1.00	-
570	452155.86	2165893.37	Картометрический	1.00	-
571	452112.96	2165843.40	Картометрический	1.00	-
572	452101.09	2165829.59	Картометрический	1.00	-
573	452092.85	2165819.78	Картометрический	1.00	-
574	452080.76	2165805.87	Картометрический	1.00	-
575	452074.46	2165799.38	Картометрический	1.00	-
576	452074.81	2165799.01	Картометрический	1.00	-
577	452052.69	2165773.91	Картометрический	1.00	-
578	452041.75	2165761.33	Картометрический	1.00	-
579	452063.93	2165734.00	Картометрический	1.00	-
580	452077.00	2165720.47	Картометрический	1.00	-
581	452062.00	2165703.66	Картометрический	1.00	-
582	452011.60	2165642.44	Картометрический	1.00	-
583	451993.26	2165622.90	Картометрический	1.00	-
584	451978.72	2165610.50	Картометрический	1.00	-
585	451976.53	2165608.73	Картометрический	1.00	-
586	451961.55	2165593.45	Аналитический	0.10	-
587	452059.69	2165482.01	Аналитический	0.10	-
588	452126.71	2165405.92	Аналитический	0.10	-
589	452179.66	2165342.10	Аналитический	0.10	-
590	452236.10	2165274.07	Аналитический	0.10	-
591	452301.29	2165198.99	Аналитический	0.10	-
592	452311.11	2165187.12	Аналитический	0.10	-
593	452311.80	2165186.50	Аналитический	0.10	-
594	452325.54	2165174.07	Аналитический	0.10	-
595	452326.27	2165173.41	Аналитический	0.10	-
596	452331.01	2165169.36	Аналитический	0.10	-
597	452339.16	2165162.39	Аналитический	0.10	-
598	452354.71	2165151.88	Аналитический	0.10	-

1	2	3	4	5	6
599	452455.03	2165077.05	Аналитический	0.10	-
600	452521.44	2165027.97	Аналитический	0.10	-
601	452638.30	2164937.60	Аналитический	0.10	-
602	452638.84	2164937.05	Аналитический	0.10	-
603	452666.12	2164916.74	Аналитический	0.10	-
604	452717.90	2164878.19	Аналитический	0.10	-
605	452755.76	2164851.40	Аналитический	0.10	-
606	452819.30	2164807.60	Аналитический	0.10	-
607	452853.59	2164787.49	Аналитический	0.10	-
608	452918.61	2164749.13	Аналитический	0.10	-
609	452973.73	2164720.66	Аналитический	0.10	-
610	452984.46	2164715.70	Аналитический	0.10	-
611	452984.49	2164749.26	Аналитический	0.10	-
503	453079.47	2164756.58	Аналитический	0.10	-
612	451695.92	2165513.72	Аналитический	0.10	-
613	451762.22	2165549.42	Аналитический	0.10	-
614	451835.83	2165588.52	Аналитический	0.10	-
615	451838.36	2165584.15	Аналитический	0.10	-
616	451882.08	2165609.37	Аналитический	0.10	-
617	451891.03	2165614.52	Аналитический	0.10	-
618	451901.30	2165626.23	Аналитический	0.10	-
619	451909.42	2165635.50	Аналитический	0.10	-
620	451938.47	2165670.95	Картометрический	1.00	-
621	451960.72	2165696.08	Картометрический	1.00	-
622	451998.59	2165737.30	Картометрический	1.00	-
623	452041.42	2165784.66	Картометрический	1.00	-
624	452064.89	2165811.66	Картометрический	1.00	-
625	452077.75	2165826.83	Картометрический	1.00	-
626	452082.04	2165831.18	Картометрический	1.00	-
627	452081.72	2165831.53	Картометрический	1.00	-
628	452094.04	2165846.12	Картометрический	1.00	-
629	452101.90	2165855.61	Картометрический	1.00	-
630	452142.71	2165904.85	Картометрический	1.00	-
631	452203.50	2165979.78	Картометрический	1.00	-
632	452236.69	2166023.69	Картометрический	1.00	-
633	452244.90	2166037.21	Картометрический	1.00	-
634	452248.18	2166044.15	Картометрический	1.00	-
635	452249.65	2166051.37	Картометрический	1.00	-
636	452248.78	2166062.52	Картометрический	1.00	-
637	452238.97	2166088.88	Картометрический	1.00	-
638	452191.90	2166188.83	Картометрический	1.00	-
639	452176.08	2166228.82	Картометрический	1.00	-
640	452172.69	2166240.05	Картометрический	1.00	-
641	452169.13	2166260.49	Картометрический	1.00	-
642	452170.93	2166275.52	Картометрический	1.00	-
643	452172.97	2166292.60	Картометрический	1.00	-
644	452178.93	2166310.87	Картометрический	1.00	-

1	2	3	4	5	6
645	452190.62	2166335.48	Картометрический	1.00	-
646	452202.36	2166359.29	Картометрический	1.00	-
647	452043.46	2166453.57	Картометрический	1.00	-
648	451959.44	2166357.60	Картометрический	1.00	-
649	451892.18	2166410.06	Картометрический	1.00	-
650	451781.92	2166531.39	Картометрический	1.00	-
651	451652.70	2166687.18	Картометрический	1.00	-
652	451617.06	2166705.34	Картометрический	1.00	-
653	451533.71	2166693.22	Картометрический	1.00	-
654	451337.54	2166456.03	Картометрический	1.00	-
655	451350.51	2166429.10	Картометрический	1.00	-
656	451228.81	2166375.44	Картометрический	1.00	-
612	451695.92	2165513.72	Аналитический	0.10	-
657	453078.60	2166614.37	Картометрический	1.00	-
658	453083.89	2166676.71	Аналитический	0.10	-
659	453080.97	2166794.56	Аналитический	0.10	-
660	453050.94	2167212.12	Аналитический	0.10	-
661	453036.47	2167441.09	Аналитический	0.10	-
662	453061.45	2167436.60	Аналитический	0.10	-
663	453059.71	2167459.48	Аналитический	0.10	-
664	453054.23	2167482.55	Аналитический	0.10	-
665	453031.48	2167535.96	Аналитический	0.10	-
666	453026.11	2167637.93	Аналитический	0.10	-
667	453016.94	2167694.63	Аналитический	0.10	-
668	453019.68	2167718.65	Аналитический	0.10	-
669	453012.10	2167734.21	Аналитический	0.10	-
670	452996.90	2167721.19	Картометрический	1.00	-
671	452986.53	2167712.30	Аналитический	0.10	-
672	452962.02	2167728.70	Аналитический	0.10	-
673	452953.00	2167752.50	Аналитический	0.10	-
674	452855.20	2167819.94	Аналитический	0.10	-
675	452857.99	2167830.60	Аналитический	0.10	-
676	452852.48	2167848.90	Аналитический	0.10	-
677	452881.03	2167928.82	Аналитический	0.10	-
678	452882.74	2167944.51	Картометрический	1.00	-
679	452888.42	2167951.90	Аналитический	0.10	-
680	452883.62	2167955.19	Картометрический	1.00	-
681	452828.22	2168012.39	Картометрический	1.00	-
682	452686.73	2168139.35	Картометрический	1.00	-
683	452661.39	2168171.31	Картометрический	1.00	-
684	452598.59	2168184.54	Картометрический	1.00	-
685	452535.24	2168191.16	Картометрический	1.00	-
686	452512.11	2168181.73	Картометрический	1.00	-
687	452468.56	2168099.62	Картометрический	1.00	-
688	452314.10	2168185.90	Картометрический	1.00	-
689	452268.69	2168114.77	Картометрический	1.00	-
690	452168.02	2168168.94	Картометрический	1.00	-

1	2	3	4	5	6
691	451902.86	2168191.02	Картометрический	1.00	-
692	451490.43	2168224.04	Картометрический	1.00	-
693	451457.69	2168226.19	Картометрический	1.00	-
694	451447.06	2168154.98	Картометрический	1.00	-
695	451561.37	2168085.59	Картометрический	1.00	-
696	451771.71	2167930.76	Картометрический	1.00	-
697	451937.52	2167803.41	Картометрический	1.00	-
698	451959.50	2167785.02	Картометрический	1.00	-
699	452167.69	2167610.83	Картометрический	1.00	-
700	452232.93	2167576.42	Картометрический	1.00	-
701	452173.77	2167499.67	Картометрический	1.00	-
702	452163.03	2167485.73	Картометрический	1.00	-
703	452089.97	2167390.95	Картометрический	1.00	-
704	451856.92	2167579.68	Картометрический	1.00	-
705	451842.81	2167591.11	Картометрический	1.00	-
706	451814.27	2167614.22	Картометрический	1.00	-
707	451682.13	2167724.32	Картометрический	1.00	-
708	451584.31	2167796.98	Картометрический	1.00	-
709	451423.66	2167888.20	Картометрический	1.00	-
710	451285.60	2167938.82	Картометрический	1.00	-
711	451060.42	2168016.24	Картометрический	1.00	-
712	451062.62	2167722.54	Картометрический	1.00	-
713	451249.90	2167538.54	Картометрический	1.00	-
714	451457.36	2167307.88	Картометрический	1.00	-
715	451471.31	2167290.90	Картометрический	1.00	-
716	451472.02	2167291.51	Картометрический	1.00	-
717	451798.27	2166928.68	Картометрический	1.00	-
718	451886.27	2166830.87	Картометрический	1.00	-
719	452001.66	2166702.83	Картометрический	1.00	-
720	452094.52	2166625.31	Картометрический	1.00	-
721	452197.37	2166558.93	Картометрический	1.00	-
722	452290.10	2166534.18	Картометрический	1.00	-
723	452358.61	2166670.02	Картометрический	1.00	-
724	452364.35	2166682.38	Картометрический	1.00	-
725	452368.05	2166705.76	Картометрический	1.00	-
726	452372.39	2166728.60	Картометрический	1.00	-
727	452375.37	2166756.59	Картометрический	1.00	-
728	452375.35	2166794.13	Картометрический	1.00	-
729	452378.44	2166814.25	Картометрический	1.00	-
730	452384.68	2166834.63	Картометрический	1.00	-
731	452392.39	2166851.18	Картометрический	1.00	-
732	452402.45	2166868.08	Картометрический	1.00	-
733	452415.05	2166881.25	Картометрический	1.00	-
734	452420.39	2166885.49	Картометрический	1.00	-
735	452425.34	2166889.42	Картометрический	1.00	-
736	452428.54	2166890.98	Картометрический	1.00	-
737	452455.82	2166898.44	Картометрический	1.00	-
738	452473.28	2166898.65	Картометрический	1.00	-

1	2	3	4	5	6
739	452491.35	2166895.33	Картометрический	1.00	-
740	452494.47	2166894.12	Картометрический	1.00	-
741	452507.62	2166888.99	Картометрический	1.00	-
742	452540.25	2166871.35	Картометрический	1.00	-
743	452636.65	2166817.88	Картометрический	1.00	-
744	452733.51	2166764.14	Картометрический	1.00	-
745	452780.03	2166738.35	Картометрический	1.00	-
746	452850.70	2166699.58	Картометрический	1.00	-
747	452912.95	2166665.42	Картометрический	1.00	-
748	453008.47	2166616.63	Картометрический	1.00	-
749	453026.12	2166609.08	Картометрический	1.00	-
750	453043.74	2166605.44	Картометрический	1.00	-
751	453046.48	2166606.35	Картометрический	1.00	-
752	453048.92	2166608.14	Картометрический	1.00	-
753	453054.01	2166619.23	Картометрический	1.00	-
754	453071.27	2166615.74	Картометрический	1.00	-
657	453078.60	2166614.37	Картометрический	1.00	-
755	452927.00	2166918.33	Картометрический	1.00	-
756	452976.33	2167032.33	Картометрический	1.00	-
757	452835.50	2167116.17	Картометрический	1.00	-
758	452675.33	2167184.50	Картометрический	1.00	-
759	452612.33	2167074.00	Картометрический	1.00	-
760	452777.00	2166976.33	Картометрический	1.00	-
761	452896.00	2166920.67	Картометрический	1.00	-
755	452927.00	2166918.33	Картометрический	1.00	-

## 3. Сведения о характерных точках части (частей) границы объекта

Обозначение характерных точек части границы	Координаты, м		Метод определения координат характерной точки	Средняя квадратическая погрешность положения характерной точки (Mt), м	Описание обозначения точки на местности (при наличии)
	X	Y			
1	2	3	4	5	6
Часть №					
-	-	-	-	-	-



Рисунок 4  
План границ области



Нормативные условные знаки и обозначения:  
— граница территориальной зоны  
— граница муниципальное образования  
— характерные точки границ территориальной зоны

Масштаб 1:5000

Руководитель ФУО «Информационно-проектный центр»  
Полковник *И.В. Шаломов* Дата « 24 » \_\_\_\_\_ 2021 г.  
Место для отчета о выполнении работ, составленного в соответствии с требованиями границ области

## ОПИСАНИЕ МЕСТОПОЛОЖЕНИЯ ГРАНИЦ

Зона застройки малоэтажными многоквартирными жилыми домами села Хреновое –  
Ж2/1

(наименование объекта, местоположение границ которого описано  
(далее - объект)

## Раздел 1

Сведения об объекте		
№ п/п	Характеристики объекта	Описание характеристик
1	2	3
1	Местоположение объекта	Воронежская область, Бобровский муниципальный район, Хреновское сельское поселение, село Хреновое
2	Площадь объекта $\pm$ величина погрешности определения площади ( $P \pm \Delta P$ )	52033 +/- 798 м <sup>2</sup>
3	Иные характеристики объекта	-

## Раздел 2

Сведения о местоположении границ объекта					
1. Система координат: МСК - 36, зона 2					
2. Сведения о характерных точках границ объекта					
Обозначение характерных точек границ	Координаты, м		Метод определения координат характерной точки	Средняя квадратическая погрешность положения характерной точки (Mt), м	Описание обозначения точки на местности (при наличии)
	X	Y			
1	2	3	4	5	6
1	452689.67	2164520.67	Картометрический	1.00	-
2	452653.00	2164543.50	Картометрический	1.00	-
3	452638.50	2164549.17	Картометрический	1.00	-
4	452608.33	2164565.00	Картометрический	1.00	-
5	452580.17	2164549.50	Картометрический	1.00	-
6	452571.47	2164560.90	Аналитический	0.10	-
7	452538.15	2164570.57	Аналитический	0.10	-
8	452509.59	2164580.44	Аналитический	0.10	-
9	452517.75	2164604.28	Аналитический	0.10	-
10	452500.98	2164607.17	Аналитический	0.10	-
11	452492.74	2164600.50	Аналитический	0.10	-
12	452488.86	2164597.35	Аналитический	0.10	-
13	452484.97	2164594.21	Аналитический	0.10	-
14	452473.22	2164584.49	Аналитический	0.10	-
15	452455.20	2164588.89	Аналитический	0.10	-
16	452428.53	2164574.29	Аналитический	0.10	-
17	452403.35	2164560.62	Аналитический	0.10	-
18	452395.78	2164554.76	Аналитический	0.10	-
19	452395.81	2164551.69	Аналитический	0.10	-
20	452384.45	2164525.83	Аналитический	0.10	-
21	452375.83	2164518.00	Аналитический	0.10	-
22	452370.83	2164514.33	Картометрический	1.00	-
23	452346.50	2164505.67	Картометрический	1.00	-
24	452325.00	2164494.17	Картометрический	1.00	-
25	452309.17	2164482.00	Картометрический	1.00	-
26	452334.00	2164450.00	Картометрический	1.00	-
27	452351.99	2164420.51	Картометрический	1.00	-
28	452330.22	2164407.36	Картометрический	1.00	-
29	452337.53	2164391.47	Картометрический	1.00	-
30	452368.30	2164347.06	Картометрический	1.00	-
31	452386.17	2164319.33	Картометрический	1.00	-
32	452441.07	2164352.80	Картометрический	1.00	-
33	452439.80	2164356.27	Картометрический	1.00	-
34	452456.47	2164367.47	Картометрический	1.00	-
35	452453.93	2164373.31	Картометрический	1.00	-
36	452474.12	2164385.36	Картометрический	1.00	-

1	2	3	4	5	6
37	452658.00	2164496.33	Картометрический	1.00	-
1	452689.67	2164520.67	Картометрический	1.00	-
3. Сведения о характерных точках части (частей) границы объекта					
Обозначение характерных точек части границы	Координаты, м		Метод определения координат характерной точки	Средняя квадратическая погрешность положения характерной точки (Mt), м	Описание обозначения точки на местности (при наличии)
	X	Y			
1	2	3	4	5	6
Часть №					
-	-	-	-	-	-



## Раздел 4

## План границ объекта




Масштаб 1:5000

Используемые условные знаки и обозначения :



границы территориальной зоны



характерная точка границ территориальной зоны

Руководитель БУВО «Нормативно-проектный центр»

Подпись *Ю.В. Шалыгина* Ю.В. Шалыгина Дата « 24 » августа 2021 г.

Место для оттиска печати (при наличии) лица, составившего описание местоположения границ объекта



## ОПИСАНИЕ МЕСТОПОЛОЖЕНИЯ ГРАНИЦ

Общественно-деловая зона села Хреновое – ОД/1

---

(наименование объекта, местоположение границ которого описано  
(далее - объект)

## Раздел 1

Сведения об объекте		
№ п/п	Характеристики объекта	Описание характеристик
1	2	3
1	Местоположение объекта	Воронежская область, Бобровский муниципальный район, Хреновское сельское поселение, село Хреновое
2	Площадь объекта $\pm$ величина погрешности определения площади ( $P \pm \text{Дельта } P$ )	108659 +/- 1154 м <sup>2</sup>
3	Иные характеристики объекта	-

## Раздел 2

Сведения о местоположении границ объекта					
1. Система координат: МСК - 36, зона 2					
2. Сведения о характерных точках границ объекта					
Обозначение характерных точек границ	Координаты, м		Метод определения координат характерной точки	Средняя квадратическая погрешность положения характерной точки (Mt), м	Описание обозначения точки на местности (при наличии)
	X	Y			
1	2	3	4	5	6
1	454075.19	2165886.82	Аналитический	0.10	-
2	454074.88	2165903.49	Картометрический	1.00	-
3	454059.56	2165914.00	Картометрический	1.00	-
4	454058.97	2165914.89	Аналитический	0.10	-
5	454077.34	2165946.65	Аналитический	0.10	-
6	454092.97	2165977.26	Картометрический	1.00	-
7	454106.67	2165971.50	Картометрический	1.00	-
8	454120.50	2166001.00	Картометрический	1.00	-
9	454148.83	2166069.67	Картометрический	1.00	-
10	454145.96	2166070.20	Картометрический	1.00	-
11	454130.03	2166078.79	Картометрический	1.00	-
12	454119.73	2166084.35	Картометрический	1.00	-
13	454115.00	2166076.11	Картометрический	1.00	-
14	454111.71	2166067.15	Картометрический	1.00	-
15	454113.43	2166066.60	Картометрический	1.00	-
16	454108.57	2166051.30	Картометрический	1.00	-
17	454105.50	2166037.33	Картометрический	1.00	-
18	454045.53	2166059.85	Картометрический	1.00	-
19	454034.14	2166024.83	Картометрический	1.00	-
20	454003.34	2165929.68	Картометрический	1.00	-
21	453997.35	2165911.29	Аналитический	0.10	-
22	454001.32	2165895.96	Аналитический	0.10	-
23	454020.19	2165870.94	Аналитический	0.10	-
24	454026.62	2165864.37	Аналитический	0.10	-
25	454039.53	2165863.37	Аналитический	0.10	-
26	454063.72	2165879.28	Аналитический	0.10	-
1	454075.19	2165886.82	Аналитический	0.10	-
27	454191.50	2166089.80	Картометрический	1.00	-
28	454233.23	2166174.93	Картометрический	1.00	-
29	454247.75	2166168.64	Картометрический	1.00	-
30	454256.97	2166196.77	Картометрический	1.00	-
31	454277.87	2166186.10	Картометрический	1.00	-
32	454283.28	2166196.76	Картометрический	1.00	-
33	454284.83	2166200.83	Картометрический	1.00	-
34	454258.50	2166213.83	Картометрический	1.00	-

1	2	3	4	5	6
35	454252.17	2166223.00	Картометрический	1.00	-
36	454242.47	2166203.27	Картометрический	1.00	-
37	454227.69	2166209.78	Картометрический	1.00	-
38	454227.33	2166209.94	Картометрический	1.00	-
39	454222.88	2166211.89	Картометрический	1.00	-
40	454205.06	2166220.27	Аналитический	0.10	-
41	454169.01	2166231.89	Аналитический	0.10	-
42	454179.19	2166267.48	Аналитический	0.10	-
43	454180.33	2166272.50	Картометрический	1.00	-
44	454160.67	2166283.00	Картометрический	1.00	-
45	454113.17	2166297.84	Картометрический	1.00	-
46	454081.00	2166181.67	Картометрический	1.00	-
47	454071.06	2166183.40	Картометрический	1.00	-
48	454069.31	2166176.75	Картометрический	1.00	-
49	454067.54	2166170.03	Картометрический	1.00	-
50	454055.60	2166173.75	Картометрический	1.00	-
51	454052.28	2166174.13	Картометрический	1.00	-
52	454051.52	2166173.68	Картометрический	1.00	-
53	454051.72	2166172.48	Картометрический	1.00	-
54	454057.95	2166159.89	Картометрический	1.00	-
55	454058.64	2166158.13	Картометрический	1.00	-
56	454058.78	2166156.81	Картометрический	1.00	-
57	454058.23	2166131.70	Картометрический	1.00	-
58	454079.15	2166126.58	Аналитический	0.10	-
59	454127.25	2166112.66	Аналитический	0.10	-
60	454128.37	2166116.90	Аналитический	0.10	-
61	454160.75	2166103.53	Аналитический	0.10	-
27	454191.50	2166089.80	Картометрический	1.00	-
62	452984.32	2164582.86	Аналитический	0.10	-
63	452984.32	2164585.42	Аналитический	0.10	-
64	452984.40	2164664.20	Аналитический	0.10	-
65	452984.42	2164678.88	Аналитический	0.10	-
66	452971.12	2164683.99	Аналитический	0.10	-
67	452960.21	2164689.63	Аналитический	0.10	-
68	452936.78	2164703.75	Аналитический	0.10	-
69	452903.04	2164727.36	Аналитический	0.10	-
70	452900.96	2164728.24	Аналитический	0.10	-
71	452897.09	2164728.25	Аналитический	0.10	-
72	452895.07	2164727.91	Аналитический	0.10	-
73	452887.12	2164723.46	Аналитический	0.10	-
74	452801.51	2164676.89	Аналитический	0.10	-
75	452663.50	2164596.83	Картометрический	1.00	-
76	452654.26	2164609.77	Картометрический	1.00	-
77	452576.36	2164670.76	Картометрический	1.00	-
78	452544.67	2164652.48	Картометрический	1.00	-
79	452545.78	2164651.29	Картометрический	1.00	-
80	452541.01	2164646.57	Картометрический	1.00	-

1	2	3	4	5	6
81	452539.25	2164642.17	Картометрический	1.00	-
82	452539.20	2164642.21	Картометрический	1.00	-
83	452517.75	2164604.28	Аналитический	0.10	-
84	452509.59	2164580.44	Аналитический	0.10	-
85	452538.15	2164570.57	Аналитический	0.10	-
86	452571.47	2164560.90	Аналитический	0.10	-
87	452580.17	2164549.50	Аналитический	0.10	-
88	452608.33	2164565.00	Аналитический	0.10	-
89	452638.50	2164549.17	Аналитический	0.10	-
90	452653.00	2164543.50	Аналитический	0.10	-
91	452689.67	2164520.67	Аналитический	0.10	-
92	452720.08	2164517.73	Аналитический	0.10	-
93	452747.23	2164490.45	Картометрический	1.00	-
94	452764.53	2164459.50	Аналитический	0.10	-
95	452774.13	2164443.40	Аналитический	0.10	-
96	452853.20	2164489.70	Аналитический	0.10	-
97	452885.71	2164510.03	Аналитический	0.10	-
98	452909.78	2164527.55	Аналитический	0.10	-
99	452935.57	2164548.13	Аналитический	0.10	-
100	452955.72	2164563.15	Аналитический	0.10	-
62	452984.32	2164582.86	Аналитический	0.10	-
101	452394.03	2164309.09	Аналитический	0.10	-
102	452386.17	2164319.33	Картометрический	1.00	-
103	452368.30	2164347.06	Картометрический	1.00	-
104	452337.53	2164391.47	Картометрический	1.00	-
105	452330.22	2164407.36	Картометрический	1.00	-
106	452292.83	2164385.17	Картометрический	1.00	-
107	452307.83	2164358.50	Картометрический	1.00	-
108	452353.83	2164281.50	Картометрический	1.00	-
109	452365.86	2164289.72	Аналитический	0.10	-
110	452380.83	2164300.01	Аналитический	0.10	-
101	452394.03	2164309.09	Аналитический	0.10	-
<b>3. Сведения о характерных точках части (частей) границы объекта</b>					
Обозначение характерных точек части границы	Координаты, м		Метод определения координат характерной точки	Средняя квадратическая погрешность положения характерной точки (Mt), м	Описание обозначения точки на местности (при наличии)
	X	Y			
1	2	3	4	5	6
<b>Часть №</b>					
-	-	-	-	-	-






Используемые условные знаки и обозначения :

- граница территориальной зоны
- граница муниципального образования
- характеристическая точка границ территориальной зоны

Масштаб 1:5000

Руководитель БУВО «Нормативно-проектный центр»  
 Подпись:  Ю.В. Шалыгина Дата « 24 » августа 2021 г.  
 Место для оттиска печати (при наличии) лица, составившего описание местоположения границ объекта



## ОПИСАНИЕ МЕСТОПОЛОЖЕНИЯ ГРАНИЦ

## Производственная зона села Хреновое – П1/1

---

(наименование объекта, местоположение границ которого описано  
(далее - объект)

## Раздел 1

Сведения об объекте		
№ п/п	Характеристики объекта	Описание характеристик
1	2	3
1	Местоположение объекта	Воронежская область, Бобровский муниципальный район, Хреновское сельское поселение, село Хреновое
2	Площадь объекта $\pm$ величина погрешности определения площади ( $P \pm \Delta P$ )	1616088 +/- 4449 м <sup>2</sup>
3	Иные характеристики объекта	-

## Раздел 2

Сведения о местоположении границ объекта					
1. Система координат: МСК - 36, зона 2					
2. Сведения о характерных точках границ объекта					
Обозначение характерных точек границ	Координаты, м		Метод определения координат характерной точки	Средняя квадратическая погрешность положения характерной точки (Mt), м	Описание обозначения точки на местности (при наличии)
	X	Y			
1	2	3	4	5	6
1	452977.21	2164133.88	Аналитический	0.10	-
2	452979.29	2164279.70	Аналитический	0.10	-
3	452958.19	2164258.99	Аналитический	0.10	-
4	452892.73	2164208.63	Аналитический	0.10	-
5	452536.85	2163905.42	Аналитический	0.10	-
6	452500.55	2163876.93	Картометрический	1.00	-
7	452444.55	2163959.60	Картометрический	1.00	-
8	452408.83	2164013.83	Картометрический	1.00	-
9	452369.50	2164029.17	Картометрический	1.00	-
10	452330.67	2164089.67	Картометрический	1.00	-
11	452318.10	2164155.00	Аналитический	0.10	-
12	452204.63	2164089.86	Аналитический	0.10	-
13	451893.80	2163923.28	Аналитический	0.10	-
14	451681.88	2163812.59	Аналитический	0.10	-
15	451649.39	2163796.67	Аналитический	0.10	-
16	451608.93	2163782.21	Аналитический	0.10	-
17	451578.65	2163778.91	Аналитический	0.10	-
18	451530.98	2163781.69	Аналитический	0.10	-
19	451477.28	2163790.97	Аналитический	0.10	-
20	451451.44	2163798.04	Аналитический	0.10	-
21	451407.61	2163820.19	Аналитический	0.10	-
22	451380.34	2163843.19	Аналитический	0.10	-
23	451354.60	2163871.88	Аналитический	0.10	-
24	451337.67	2163893.71	Аналитический	0.10	-
25	451310.32	2163938.51	Аналитический	0.10	-
26	451223.98	2164102.01	Аналитический	0.10	-
27	451141.42	2164264.48	Аналитический	0.10	-
28	451118.15	2164310.29	Аналитический	0.10	-
29	451049.75	2164443.33	Аналитический	0.10	-
30	451034.92	2164438.69	Картометрический	1.00	-
31	451048.85	2164377.97	Картометрический	1.00	-
32	451112.52	2164249.50	Аналитический	0.10	-
33	451126.31	2164226.25	Аналитический	0.10	-
34	451222.36	2164091.45	Аналитический	0.10	-
35	451165.64	2164064.75	Аналитический	0.10	-
36	451164.78	2163996.15	Аналитический	0.10	-

1	2	3	4	5	6
37	451130.09	2163970.93	Аналитический	0.10	-
38	450857.13	2163873.66	Аналитический	0.10	-
39	450680.13	2163797.19	Аналитический	0.10	-
40	450594.67	2163760.25	Картометрический	1.00	-
41	450550.59	2163690.62	Картометрический	1.00	-
42	450553.15	2163649.99	Картометрический	1.00	-
43	450564.76	2163619.74	Картометрический	1.00	-
44	450508.80	2163593.08	Картометрический	1.00	-
45	450664.94	2163271.86	Картометрический	1.00	-
46	450708.33	2163266.46	Аналитический	0.10	-
47	450752.06	2163261.06	Аналитический	0.10	-
48	450776.39	2163227.69	Аналитический	0.10	-
49	450790.95	2163058.49	Аналитический	0.10	-
50	450878.67	2163058.72	Аналитический	0.10	-
51	450879.90	2163001.10	Аналитический	0.10	-
52	451008.22	2163036.14	Аналитический	0.10	-
53	451537.68	2163162.94	Картометрический	1.00	-
54	451768.90	2163273.35	Картометрический	1.00	-
55	452079.58	2163456.17	Картометрический	1.00	-
56	452307.76	2163626.88	Аналитический	0.10	-
57	452653.41	2163811.61	Картометрический	1.00	-
58	452843.78	2164069.11	Картометрический	1.00	-
1	452977.21	2164133.88	Аналитический	0.10	-
59	453457.46	2166433.01	Картометрический	1.00	-
60	453515.33	2166543.83	Картометрический	1.00	-
61	453510.25	2166546.24	Аналитический	0.10	-
62	453442.00	2166582.09	Аналитический	0.10	-
63	453415.48	2166601.02	Аналитический	0.10	-
64	453430.52	2166635.34	Аналитический	0.10	-
65	453406.06	2166649.46	Аналитический	0.10	-
66	453380.97	2166663.14	Картометрический	1.00	-
67	453364.56	2166672.09	Аналитический	0.10	-
68	453349.00	2166657.93	Аналитический	0.10	-
69	453315.45	2166594.88	Аналитический	0.10	-
70	453307.23	2166577.73	Аналитический	0.10	-
71	453309.57	2166551.35	Аналитический	0.10	-
72	453294.54	2166531.31	Картометрический	1.00	-
73	453324.32	2166513.28	Картометрический	1.00	-
74	453382.53	2166478.52	Картометрический	1.00	-
59	453457.46	2166433.01	Картометрический	1.00	-
75	453916.55	2167262.20	Аналитический	0.10	-
76	453916.49	2167262.83	Аналитический	0.10	-
77	453918.65	2167290.52	Картометрический	1.00	-
78	453920.10	2167322.97	Картометрический	1.00	-
79	453924.07	2167360.57	Картометрический	1.00	-
80	453925.37	2167372.84	Картометрический	1.00	-

1	2	3	4	5	6
81	453925.31	2167379.86	Картометрический	1.00	-
82	453924.40	2167385.61	Картометрический	1.00	-
83	453916.36	2167407.79	Картометрический	1.00	-
84	453913.00	2167421.54	Картометрический	1.00	-
85	453902.17	2167480.97	Картометрический	1.00	-
86	453899.48	2167499.09	Картометрический	1.00	-
87	453898.17	2167504.05	Картометрический	1.00	-
88	453896.10	2167508.11	Картометрический	1.00	-
89	453882.88	2167522.48	Картометрический	1.00	-
90	453822.18	2167585.56	Картометрический	1.00	-
91	453804.22	2167602.21	Картометрический	1.00	-
92	453779.19	2167624.45	Картометрический	1.00	-
93	453760.72	2167639.77	Картометрический	1.00	-
94	453756.19	2167642.83	Картометрический	1.00	-
95	453750.79	2167645.68	Картометрический	1.00	-
96	453734.02	2167651.21	Картометрический	1.00	-
97	453712.30	2167658.90	Картометрический	1.00	-
98	453659.75	2167679.06	Картометрический	1.00	-
99	453609.96	2167698.15	Картометрический	1.00	-
100	453539.98	2167724.12	Картометрический	1.00	-
101	453519.05	2167732.38	Картометрический	1.00	-
102	453510.76	2167737.36	Картометрический	1.00	-
103	453491.23	2167752.37	Картометрический	1.00	-
104	453484.24	2167756.39	Картометрический	1.00	-
105	453465.90	2167761.03	Картометрический	1.00	-
106	453461.03	2167763.03	Картометрический	1.00	-
107	453448.70	2167770.86	Картометрический	1.00	-
108	453437.40	2167779.84	Картометрический	1.00	-
109	453430.71	2167786.92	Картометрический	1.00	-
110	453428.95	2167790.84	Картометрический	1.00	-
111	453427.98	2167796.63	Картометрический	1.00	-
112	453427.07	2167812.07	Картометрический	1.00	-
113	453419.40	2167835.11	Картометрический	1.00	-
114	453418.10	2167836.53	Картометрический	1.00	-
115	453411.70	2167835.21	Картометрический	1.00	-
116	453410.21	2167836.41	Картометрический	1.00	-
117	453404.08	2167945.80	Картометрический	1.00	-
118	453403.33	2167984.33	Картометрический	1.00	-
119	453399.83	2168006.26	Картометрический	1.00	-
120	453400.98	2168046.42	Картометрический	1.00	-
121	453382.68	2168053.37	Картометрический	1.00	-
122	453387.80	2168063.38	Картометрический	1.00	-
123	453264.33	2168054.17	Картометрический	1.00	-
124	453260.83	2168070.83	Картометрический	1.00	-
125	453223.83	2168065.00	Картометрический	1.00	-
126	453171.67	2168056.83	Картометрический	1.00	-
127	453139.47	2168063.47	Картометрический	1.00	-
128	453114.06	2168051.35	Аналитический	0.30	-

1	2	3	4	5	6
129	453086.29	2168047.42	Аналитический	0.10	-
130	453087.55	2168023.78	Аналитический	0.10	-
131	453063.20	2168006.09	Аналитический	0.10	-
132	453071.85	2167971.46	Аналитический	0.10	-
133	453069.29	2167970.50	Аналитический	0.10	-
134	453070.24	2167968.02	Аналитический	0.10	-
135	453083.56	2167933.41	Аналитический	0.10	-
136	453086.58	2167926.12	Аналитический	0.10	-
137	453094.66	2167911.37	Аналитический	0.10	-
138	453101.59	2167901.86	Аналитический	0.10	-
139	453103.60	2167902.36	Аналитический	0.10	-
140	453105.66	2167902.13	Аналитический	0.10	-
141	453107.15	2167901.37	Аналитический	0.10	-
142	453108.53	2167899.86	Аналитический	0.10	-
143	453109.27	2167897.76	Аналитический	0.10	-
144	453109.25	2167895.81	Аналитический	0.10	-
145	453108.59	2167893.73	Аналитический	0.10	-
146	453107.32	2167891.86	Аналитический	0.10	-
147	453113.25	2167884.97	Картометрический	1.00	-
148	453125.91	2167884.47	Аналитический	0.10	-
149	453153.40	2167889.29	Аналитический	0.10	-
150	453154.22	2167867.31	Аналитический	0.10	-
151	453196.62	2167867.53	Картометрический	1.00	-
152	453203.80	2167784.10	Аналитический	0.10	-
153	453242.20	2167784.10	Аналитический	0.10	-
154	453243.78	2167730.00	Аналитический	0.10	-
155	453204.98	2167729.65	Аналитический	0.10	-
156	453205.69	2167716.14	Аналитический	0.10	-
157	453268.00	2167716.14	Аналитический	0.10	-
158	453268.00	2167690.50	Аналитический	0.10	-
159	453507.19	2167567.71	Аналитический	0.10	-
160	453533.88	2167554.01	Аналитический	0.10	-
161	453482.00	2167441.00	Аналитический	0.10	-
162	453638.66	2167352.35	Аналитический	0.10	-
163	453800.72	2167260.65	Аналитический	0.10	-
75	453916.55	2167262.20	Аналитический	0.10	-
164	453012.10	2167734.21	Аналитический	0.10	-
165	452979.09	2167809.33	Аналитический	0.10	-
166	452974.08	2167820.74	Аналитический	0.10	-
167	452968.58	2167917.48	Аналитический	0.10	-
168	452965.52	2167977.40	Аналитический	0.10	-
169	452940.80	2167968.43	Картометрический	1.00	-
170	452910.62	2167959.90	Картометрический	1.00	-
171	452883.62	2167955.19	Картометрический	1.00	-
172	452888.42	2167951.90	Аналитический	0.10	-
173	452882.74	2167944.51	Картометрический	1.00	-
174	452881.03	2167928.82	Аналитический	0.10	-

1	2	3	4	5	6
175	452852.48	2167848.90	Аналитический	0.10	-
176	452857.99	2167830.60	Аналитический	0.10	-
177	452855.20	2167819.94	Аналитический	0.10	-
178	452953.00	2167752.50	Аналитический	0.10	-
179	452962.02	2167728.70	Аналитический	0.10	-
180	452986.53	2167712.30	Аналитический	0.10	-
181	452996.90	2167721.19	Аналитический	0.10	-
164	453012.10	2167734.21	Аналитический	0.10	-
3. Сведения о характерных точках части (частей) границы объекта					
Обозначение характерных точек части границы	Координаты, м		Метод определения координат характерной точки	Средняя квадратическая погрешность положения характерной точки (Mt), м	Описание обозначения точки на местности (при наличии)
	X	Y			
1	2	3	4	5	6
Часть №					
-	-	-	-	-	-





## ОПИСАНИЕ МЕСТОПОЛОЖЕНИЯ ГРАНИЦ

Зона улиц, дорог, инженерной и транспортной инфраструктуры села Хреновое – ИТ1/1

---

(наименование объекта, местоположение границ которого описано  
(далее - объект))

## Раздел 1

Сведения об объекте		
№ п/п	Характеристики объекта	Описание характеристик
1	2	3
1	Местоположение объекта	Воронежская область, Бобровский муниципальный район, Хреновское сельское поселение, село Хреновое
2	Площадь объекта $\pm$ величина погрешности определения площади ( $P \pm \Delta P$ )	205233 +/- 1585 м <sup>2</sup>
3	Иные характеристики объекта	-

## Раздел 2

Сведения о местоположении границ объекта					
1. Система координат: МСК - 36, зона 2					
2. Сведения о характерных точках границ объекта					
Обозначение характерных точек границ	Координаты, м		Метод определения координат характерной точки	Средняя квадратическая погрешность положения характерной точки (Mt), м	Описание обозначения точки на местности (при наличии)
	X	Y			
1	2	3	4	5	6
1	454538.13	2166147.51	Аналитический	0.10	-
2	454544.76	2166171.99	Аналитический	0.10	-
3	454554.55	2166236.62	Аналитический	0.10	-
4	454555.73	2166248.29	Аналитический	0.10	-
5	454546.96	2166249.29	Аналитический	0.10	-
6	454538.06	2166250.31	Аналитический	0.10	-
7	454536.59	2166238.78	Аналитический	0.10	-
8	454529.85	2166174.73	Аналитический	0.10	-
9	454524.72	2166154.15	Аналитический	0.10	-
10	454515.90	2166142.74	Аналитический	0.10	-
11	454506.76	2166137.19	Аналитический	0.10	-
12	454482.47	2166122.46	Аналитический	0.10	-
13	454478.28	2166120.03	Аналитический	0.10	-
14	454478.82	2166117.52	Аналитический	0.10	-
15	454476.54	2166116.33	Аналитический	0.10	-
16	454470.50	2166115.52	Аналитический	0.10	-
17	454401.97	2166078.34	Аналитический	0.10	-
18	454340.08	2166044.77	Аналитический	0.10	-
19	454338.84	2166045.19	Аналитический	0.10	-
20	454256.86	2165999.67	Аналитический	0.10	-
21	454203.80	2165969.14	Аналитический	0.10	-
22	454141.00	2165928.94	Аналитический	0.10	-
23	454075.19	2165886.82	Аналитический	0.10	-
24	454063.72	2165879.28	Аналитический	0.10	-
25	454039.53	2165863.37	Аналитический	0.10	-
26	454026.62	2165864.37	Аналитический	0.10	-
27	454020.19	2165870.94	Аналитический	0.10	-
28	454001.32	2165895.96	Аналитический	0.10	-
29	453997.35	2165911.29	Аналитический	0.10	-
30	454003.34	2165929.68	Картометрический	1.00	-
31	454034.14	2166024.83	Картометрический	1.00	-
32	454045.53	2166059.85	Картометрический	1.00	-
33	454048.66	2166071.28	Картометрический	1.00	-
34	454052.58	2166089.20	Картометрический	1.00	-
35	454057.58	2166115.58	Картометрический	1.00	-

1	2	3	4	5	6
36	454058.23	2166131.70	Картометрический	1.00	-
37	454058.78	2166156.81	Картометрический	1.00	-
38	454058.64	2166158.13	Картометрический	1.00	-
39	454057.95	2166159.89	Картометрический	1.00	-
40	454051.72	2166172.48	Картометрический	1.00	-
41	454051.52	2166173.68	Картометрический	1.00	-
42	454052.28	2166174.13	Картометрический	1.00	-
43	454055.60	2166173.75	Картометрический	1.00	-
44	454067.54	2166170.03	Картометрический	1.00	-
45	454069.31	2166176.75	Картометрический	1.00	-
46	454071.06	2166183.40	Картометрический	1.00	-
47	454059.80	2166187.73	Картометрический	1.00	-
48	454046.66	2166190.22	Картометрический	1.00	-
49	454023.45	2166194.63	Картометрический	1.00	-
50	453938.17	2166215.01	Картометрический	1.00	-
51	453875.24	2166231.09	Картометрический	1.00	-
52	453770.20	2166257.92	Картометрический	1.00	-
53	453739.10	2166260.80	Картометрический	1.00	-
54	453704.37	2166275.61	Картометрический	1.00	-
55	453684.96	2166287.78	Картометрический	1.00	-
56	453675.09	2166293.52	Картометрический	1.00	-
57	453644.12	2166314.71	Картометрический	1.00	-
58	453605.49	2166341.23	Картометрический	1.00	-
59	453537.81	2166383.33	Картометрический	1.00	-
60	453479.24	2166419.33	Картометрический	1.00	-
61	453471.82	2166423.99	Картометрический	1.00	-
62	453457.46	2166433.01	Картометрический	1.00	-
63	453382.53	2166478.52	Картометрический	1.00	-
64	453324.32	2166513.28	Картометрический	1.00	-
65	453294.54	2166531.31	Картометрический	1.00	-
66	453275.56	2166542.47	Картометрический	1.00	-
67	453255.47	2166553.51	Картометрический	1.00	-
68	453216.30	2166571.04	Картометрический	1.00	-
69	453176.21	2166585.48	Картометрический	1.00	-
70	453175.97	2166585.60	Картометрический	1.00	-
71	453164.67	2166591.31	Картометрический	1.00	-
72	453158.90	2166597.64	Картометрический	1.00	-
73	453155.77	2166613.97	Картометрический	1.00	-
74	453147.15	2166613.47	Аналитический	0.10	-
75	453170.40	2166575.27	Аналитический	0.10	-
76	453174.31	2166568.84	Аналитический	0.10	-
77	453210.49	2166557.81	Картометрический	1.00	-
78	453250.14	2166540.31	Картометрический	1.00	-
79	453268.83	2166530.41	Картометрический	1.00	-
80	453314.87	2166502.26	Картометрический	1.00	-
81	453386.93	2166458.11	Картометрический	1.00	-
82	453425.51	2166434.47	Картометрический	1.00	-
83	453463.06	2166411.82	Картометрический	1.00	-

1	2	3	4	5	6
84	453529.82	2166369.07	Картометрический	1.00	-
85	453590.35	2166331.84	Картометрический	1.00	-
86	453595.75	2166328.52	Картометрический	1.00	-
87	453633.66	2166302.14	Картометрический	1.00	-
88	453674.28	2166274.46	Картометрический	1.00	-
89	453697.11	2166260.93	Картометрический	1.00	-
90	453704.79	2166257.68	Картометрический	1.00	-
91	453715.37	2166253.22	Картометрический	1.00	-
92	453728.33	2166248.91	Картометрический	1.00	-
93	453736.28	2166246.27	Картометрический	1.00	-
94	453768.71	2166242.82	Картометрический	1.00	-
95	453866.39	2166217.78	Картометрический	1.00	-
96	453936.46	2166199.77	Картометрический	1.00	-
97	453976.36	2166190.60	Картометрический	1.00	-
98	454016.87	2166181.72	Картометрический	1.00	-
99	454025.82	2166179.49	Картометрический	1.00	-
100	454027.86	2166178.53	Картометрический	1.00	-
101	454036.48	2166173.15	Картометрический	1.00	-
102	454040.21	2166168.20	Картометрический	1.00	-
103	454042.76	2166158.27	Картометрический	1.00	-
104	454043.41	2166141.39	Картометрический	1.00	-
105	454041.85	2166117.52	Картометрический	1.00	-
106	454037.71	2166094.72	Картометрический	1.00	-
107	454033.41	2166077.33	Картометрический	1.00	-
108	454019.32	2166030.06	Картометрический	1.00	-
109	453989.52	2165933.37	Картометрический	1.00	-
110	453984.81	2165914.86	Аналитический	0.10	-
111	453972.24	2165862.00	Аналитический	0.10	-
112	453969.46	2165847.83	Аналитический	0.10	-
113	453957.92	2165813.28	Аналитический	0.10	-
114	453950.99	2165799.13	Аналитический	0.10	-
115	453949.24	2165796.91	Аналитический	0.10	-
116	453936.01	2165781.24	Аналитический	0.10	-
117	453934.37	2165779.27	Аналитический	0.10	-
118	453929.76	2165773.71	Аналитический	0.10	-
119	453927.52	2165770.63	Аналитический	0.10	-
120	453927.14	2165770.11	Аналитический	0.10	-
121	453924.28	2165769.40	Аналитический	0.10	-
122	453916.50	2165759.41	Аналитический	0.10	-
123	453909.16	2165750.21	Аналитический	0.10	-
124	453898.71	2165737.11	Аналитический	0.10	-
125	453858.85	2165679.70	Аналитический	0.10	-
126	453793.38	2165582.53	Аналитический	0.10	-
127	453735.42	2165496.49	Аналитический	0.10	-
128	453689.75	2165428.70	Аналитический	0.10	-
129	453687.95	2165426.14	Аналитический	0.10	-
130	453644.46	2165364.22	Аналитический	0.10	-
131	453566.98	2165257.85	Аналитический	0.10	-

1	2	3	4	5	6
132	453511.40	2165182.45	Аналитический	0.10	-
133	453444.26	2165091.37	Аналитический	0.10	-
134	453382.99	2165008.24	Аналитический	0.10	-
135	453308.74	2164907.51	Аналитический	0.10	-
136	453232.03	2164802.24	Аналитический	0.10	-
137	453176.29	2164725.74	Аналитический	0.10	-
138	453158.20	2164702.30	Аналитический	0.10	-
139	453153.01	2164696.90	Аналитический	0.10	-
140	453136.15	2164685.77	Аналитический	0.10	-
141	453137.87	2164667.86	Аналитический	0.10	-
142	453141.01	2164635.17	Аналитический	0.10	-
143	453147.11	2164641.46	Аналитический	0.10	-
144	453156.45	2164648.92	Аналитический	0.10	-
145	453165.70	2164656.49	Аналитический	0.10	-
146	453176.47	2164668.06	Аналитический	0.10	-
147	453188.01	2164680.63	Аналитический	0.10	-
148	453206.09	2164702.34	Аналитический	0.10	-
149	453269.36	2164796.22	Аналитический	0.10	-
150	453257.44	2164804.82	Аналитический	0.10	-
151	453298.57	2164858.70	Аналитический	0.10	-
152	453338.96	2164915.64	Аналитический	0.10	-
153	453399.55	2164998.44	Аналитический	0.10	-
154	453459.51	2165080.34	Аналитический	0.10	-
155	453526.37	2165171.76	Аналитический	0.10	-
156	453584.11	2165250.67	Аналитический	0.10	-
157	453659.61	2165353.88	Аналитический	0.10	-
158	453702.49	2165415.21	Аналитический	0.10	-
159	453704.96	2165418.74	Аналитический	0.10	-
160	453750.35	2165486.02	Аналитический	0.10	-
161	453807.03	2165570.01	Аналитический	0.10	-
162	453873.93	2165669.16	Аналитический	0.10	-
163	453913.43	2165726.25	Аналитический	0.10	-
164	453927.01	2165742.22	Картометрический	1.00	-
165	453931.15	2165747.95	Аналитический	0.10	-
166	453938.71	2165757.54	Аналитический	0.10	-
167	453943.00	2165762.02	Аналитический	0.10	-
168	453951.19	2165770.57	Аналитический	0.10	-
169	453969.30	2165788.89	Картометрический	1.00	-
170	453973.71	2165793.74	Аналитический	0.10	-
171	454029.28	2165834.80	Аналитический	0.10	-
172	454042.94	2165838.61	Аналитический	0.10	-
173	454040.14	2165842.66	Аналитический	0.10	-
174	454052.09	2165850.89	Аналитический	0.10	-
175	454057.82	2165842.53	Аналитический	0.10	-
176	454069.75	2165851.18	Аналитический	0.10	-
177	454064.97	2165857.79	Аналитический	0.10	-
178	454072.91	2165867.04	Аналитический	0.10	-
179	454148.04	2165914.89	Аналитический	0.10	-

1	2	3	4	5	6
180	454212.83	2165956.15	Аналитический	0.10	-
181	454264.95	2165986.54	Аналитический	0.10	-
182	454347.23	2166032.46	Аналитический	0.10	-
183	454410.12	2166066.22	Аналитический	0.10	-
184	454497.59	2166113.16	Аналитический	0.10	-
185	454512.09	2166121.82	Аналитический	0.10	-
186	454519.05	2166125.98	Аналитический	0.10	-
1	454538.13	2166147.51	Аналитический	0.10	-
187	452984.27	2164536.65	Аналитический	0.10	-
188	452984.32	2164582.86	Аналитический	0.10	-
189	452955.72	2164563.15	Аналитический	0.10	-
190	452935.57	2164548.13	Аналитический	0.10	-
191	452909.78	2164527.55	Аналитический	0.10	-
192	452885.71	2164510.03	Аналитический	0.10	-
193	452853.20	2164489.70	Аналитический	0.10	-
194	452774.13	2164443.40	Картометрический	1.00	-
195	452761.33	2164435.24	Аналитический	0.10	-
196	452387.13	2164220.73	Картометрический	1.00	-
197	452311.95	2164176.95	Аналитический	0.10	-
198	452233.00	2164132.13	Картометрический	1.00	-
199	452193.94	2164109.13	Аналитический	0.10	-
200	451883.49	2163942.76	Аналитический	0.10	-
201	451671.48	2163832.02	Аналитический	0.10	-
202	451640.80	2163817.00	Аналитический	0.10	-
203	451603.96	2163803.84	Аналитический	0.10	-
204	451578.09	2163801.01	Аналитический	0.10	-
205	451533.50	2163803.61	Аналитический	0.10	-
206	451482.08	2163812.50	Аналитический	0.10	-
207	451459.40	2163818.70	Аналитический	0.10	-
208	451419.85	2163838.69	Аналитический	0.10	-
209	451395.72	2163859.04	Аналитический	0.10	-
210	451371.53	2163886.00	Аналитический	0.10	-
211	451355.84	2163906.25	Аналитический	0.10	-
212	451329.48	2163949.40	Аналитический	0.10	-
213	451243.54	2164112.15	Аналитический	0.10	-
214	451137.80	2164320.27	Аналитический	0.10	-
215	451071.31	2164449.93	Аналитический	0.10	-
216	451049.75	2164443.33	Аналитический	0.10	-
217	451118.15	2164310.29	Аналитический	0.10	-
218	451141.42	2164264.48	Аналитический	0.10	-
219	451223.98	2164102.01	Аналитический	0.10	-
220	451310.32	2163938.51	Аналитический	0.10	-
221	451337.67	2163893.71	Аналитический	0.10	-
222	451354.60	2163871.88	Аналитический	0.10	-
223	451380.34	2163843.19	Аналитический	0.10	-
224	451407.61	2163820.19	Аналитический	0.10	-
225	451451.44	2163798.04	Аналитический	0.10	-

1	2	3	4	5	6
226	451477.28	2163790.97	Аналитический	0.10	-
227	451530.98	2163781.69	Аналитический	0.10	-
228	451578.65	2163778.91	Аналитический	0.10	-
229	451608.93	2163782.21	Аналитический	0.10	-
230	451649.39	2163796.67	Аналитический	0.10	-
231	451681.88	2163812.59	Аналитический	0.10	-
232	451893.80	2163923.28	Аналитический	0.10	-
233	452204.63	2164089.86	Аналитический	0.10	-
234	452318.10	2164155.00	Аналитический	0.10	-
235	452772.44	2164416.21	Аналитический	0.10	-
236	452864.43	2164470.75	Аналитический	0.10	-
237	452902.66	2164491.46	Аналитический	0.10	-
238	452931.90	2164506.20	Аналитический	0.10	-
239	452960.25	2164523.03	Аналитический	0.10	-
187	452984.27	2164536.65	Аналитический	0.10	-
240	452984.42	2164678.88	Аналитический	0.10	-
241	452984.44	2164692.41	Аналитический	0.10	-
242	452984.45	2164704.04	Аналитический	0.10	-
243	452984.46	2164715.70	Аналитический	0.10	-
244	452973.73	2164720.66	Аналитический	0.10	-
245	452918.61	2164749.13	Аналитический	0.10	-
246	452853.59	2164787.49	Аналитический	0.10	-
247	452819.30	2164807.60	Аналитический	0.10	-
248	452755.76	2164851.40	Аналитический	0.10	-
249	452717.90	2164878.19	Аналитический	0.10	-
250	452666.12	2164916.74	Аналитический	0.10	-
251	452638.84	2164937.05	Аналитический	0.10	-
252	452638.30	2164937.60	Аналитический	0.10	-
253	452521.44	2165027.97	Аналитический	0.10	-
254	452455.03	2165077.05	Аналитический	0.10	-
255	452354.71	2165151.88	Аналитический	0.10	-
256	452339.16	2165162.39	Аналитический	0.10	-
257	452331.01	2165169.36	Аналитический	0.10	-
258	452326.27	2165173.41	Аналитический	0.10	-
259	452325.54	2165174.07	Аналитический	0.10	-
260	452311.80	2165186.50	Аналитический	0.10	-
261	452311.11	2165187.12	Аналитический	0.10	-
262	452301.29	2165198.99	Аналитический	0.10	-
263	452236.10	2165274.07	Аналитический	0.10	-
264	452179.66	2165342.10	Аналитический	0.10	-
265	452126.71	2165405.92	Аналитический	0.10	-
266	452059.69	2165482.01	Аналитический	0.10	-
267	451961.55	2165593.45	Аналитический	0.10	-
268	451976.53	2165608.73	Картометрический	1.00	-
269	451978.72	2165610.50	Картометрический	1.00	-
270	451993.26	2165622.90	Картометрический	1.00	-
271	452011.60	2165642.44	Картометрический	1.00	-

1	2	3	4	5	6
272	452062.00	2165703.66	Картометрический	1.00	-
273	452077.00	2165720.47	Картометрический	1.00	-
274	452063.93	2165734.00	Картометрический	1.00	-
275	452041.75	2165761.33	Картометрический	1.00	-
276	452052.69	2165773.91	Картометрический	1.00	-
277	452074.81	2165799.01	Картометрический	1.00	-
278	452074.46	2165799.38	Картометрический	1.00	-
279	452080.76	2165805.87	Картометрический	1.00	-
280	452092.85	2165819.78	Картометрический	1.00	-
281	452101.09	2165829.59	Картометрический	1.00	-
282	452112.96	2165843.40	Картометрический	1.00	-
283	452155.86	2165893.37	Картометрический	1.00	-
284	452216.34	2165967.71	Картометрический	1.00	-
285	452247.41	2166009.61	Картометрический	1.00	-
286	452264.83	2166034.97	Картометрический	1.00	-
287	452268.58	2166053.16	Картометрический	1.00	-
288	452267.97	2166060.97	Картометрический	1.00	-
289	452266.42	2166071.76	Картометрический	1.00	-
290	452254.48	2166100.70	Картометрический	1.00	-
291	452209.24	2166197.16	Картометрический	1.00	-
292	452190.97	2166247.53	Картометрический	1.00	-
293	452188.62	2166261.66	Картометрический	1.00	-
294	452190.61	2166279.03	Картометрический	1.00	-
295	452196.35	2166302.48	Картометрический	1.00	-
296	452207.03	2166326.31	Картометрический	1.00	-
297	452228.00	2166368.79	Картометрический	1.00	-
298	452211.21	2166377.23	Картометрический	1.00	-
299	452202.36	2166359.29	Картометрический	1.00	-
300	452190.62	2166335.48	Картометрический	1.00	-
301	452178.93	2166310.87	Картометрический	1.00	-
302	452172.97	2166292.60	Картометрический	1.00	-
303	452170.93	2166275.52	Картометрический	1.00	-
304	452169.13	2166260.49	Картометрический	1.00	-
305	452172.69	2166240.05	Картометрический	1.00	-
306	452176.08	2166228.82	Картометрический	1.00	-
307	452191.90	2166188.83	Картометрический	1.00	-
308	452238.97	2166088.88	Картометрический	1.00	-
309	452248.78	2166062.52	Картометрический	1.00	-
310	452249.65	2166051.37	Картометрический	1.00	-
311	452248.18	2166044.15	Картометрический	1.00	-
312	452244.90	2166037.21	Картометрический	1.00	-
313	452236.69	2166023.69	Картометрический	1.00	-
314	452203.50	2165979.78	Картометрический	1.00	-
315	452142.71	2165904.85	Картометрический	1.00	-
316	452101.90	2165855.61	Картометрический	1.00	-
317	452094.04	2165846.12	Картометрический	1.00	-
318	452081.72	2165831.53	Картометрический	1.00	-
319	452082.04	2165831.18	Картометрический	1.00	-

1	2	3	4	5	6
320	452077.75	2165826.83	Картометрический	1.00	-
321	452064.89	2165811.66	Картометрический	1.00	-
322	452041.42	2165784.66	Картометрический	1.00	-
323	451998.59	2165737.30	Картометрический	1.00	-
324	451960.72	2165696.08	Картометрический	1.00	-
325	451938.47	2165670.95	Картометрический	1.00	-
326	451909.42	2165635.50	Аналитический	0.10	-
327	451901.30	2165626.23	Аналитический	0.10	-
328	451891.03	2165614.52	Аналитический	0.10	-
329	451882.08	2165609.37	Аналитический	0.10	-
330	451838.36	2165584.15	Аналитический	0.10	-
331	451835.83	2165588.52	Аналитический	0.10	-
332	451762.22	2165549.42	Аналитический	0.10	-
333	451695.92	2165513.72	Аналитический	0.10	-
334	451701.62	2165503.15	Аналитический	0.10	-
335	451733.88	2165520.53	Аналитический	0.10	-
336	451768.27	2165539.05	Аналитический	0.10	-
337	451773.64	2165541.91	Аналитический	0.10	-
338	451775.22	2165529.22	Аналитический	0.10	-
339	451866.30	2165582.01	Аналитический	0.10	-
340	451899.56	2165598.32	Аналитический	0.10	-
341	451912.12	2165601.76	Аналитический	0.10	-
342	451926.06	2165600.47	Аналитический	0.10	-
343	451928.19	2165602.46	Аналитический	0.10	-
344	451962.07	2165566.23	Аналитический	0.10	-
345	451962.75	2165565.50	Аналитический	0.10	-
346	451960.23	2165563.16	Аналитический	0.10	-
347	452041.77	2165469.17	Аналитический	0.10	-
348	452109.97	2165390.55	Аналитический	0.10	-
349	452164.33	2165327.69	Аналитический	0.10	-
350	452222.40	2165260.27	Аналитический	0.10	-
351	452287.05	2165185.21	Аналитический	0.10	-
352	452304.62	2165165.08	Аналитический	0.10	-
353	452320.30	2165152.64	Аналитический	0.10	-
354	452344.16	2165133.70	Аналитический	0.10	-
355	452430.12	2165069.28	Аналитический	0.10	-
356	452449.30	2165055.10	Аналитический	0.10	-
357	452507.98	2165010.02	Аналитический	0.10	-
358	452614.83	2164930.17	Аналитический	0.10	-
359	452650.52	2164903.64	Аналитический	0.10	-
360	452668.13	2164890.55	Аналитический	0.10	-
361	452671.50	2164895.01	Аналитический	0.10	-
362	452684.68	2164885.08	Аналитический	0.10	-
363	452681.41	2164880.75	Аналитический	0.10	-
364	452744.17	2164834.43	Аналитический	0.10	-
365	452805.29	2164792.35	Аналитический	0.10	-
366	452840.22	2164770.65	Аналитический	0.10	-
367	452850.10	2164764.81	Аналитический	0.10	-

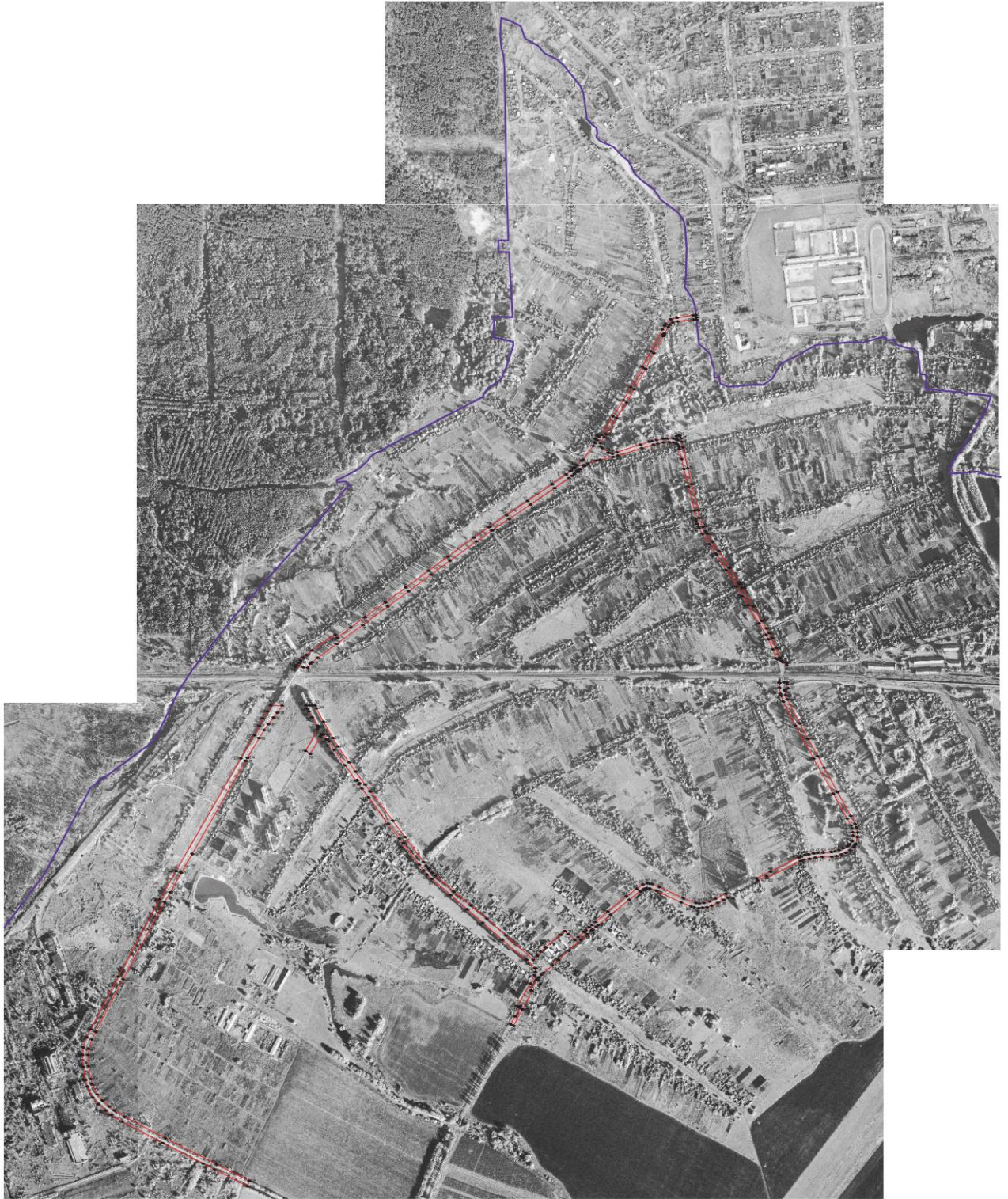
1	2	3	4	5	6
368	452847.89	2164760.90	Аналитический	0.10	-
369	452867.61	2164749.99	Аналитический	0.10	-
370	452868.48	2164748.51	Аналитический	0.10	-
371	452868.99	2164746.53	Аналитический	0.10	-
372	452868.87	2164744.87	Аналитический	0.10	-
373	452868.10	2164743.02	Аналитический	0.10	-
374	452866.64	2164741.06	Аналитический	0.10	-
375	452858.44	2164735.90	Аналитический	0.10	-
376	452790.19	2164696.26	Аналитический	0.10	-
377	452801.51	2164676.89	Аналитический	0.10	-
378	452887.12	2164723.46	Аналитический	0.10	-
379	452895.07	2164727.91	Аналитический	0.10	-
380	452897.09	2164728.25	Аналитический	0.10	-
381	452900.96	2164728.24	Аналитический	0.10	-
382	452903.04	2164727.36	Аналитический	0.10	-
383	452936.78	2164703.75	Аналитический	0.10	-
384	452960.21	2164689.63	Аналитический	0.10	-
385	452971.12	2164683.99	Аналитический	0.10	-
240	452984.42	2164678.88	Аналитический	0.10	-
386	453075.81	2166583.12	Картометрический	1.00	-
387	453075.98	2166585.07	Картометрический	1.00	-
388	453077.85	2166602.75	Картометрический	1.00	-
389	453078.60	2166614.37	Картометрический	1.00	-
390	453071.27	2166615.74	Картометрический	1.00	-
391	453054.01	2166619.23	Картометрический	1.00	-
392	453048.92	2166608.14	Картометрический	1.00	-
393	453046.48	2166606.35	Картометрический	1.00	-
394	453043.74	2166605.44	Картометрический	1.00	-
395	453026.12	2166609.08	Картометрический	1.00	-
396	453008.47	2166616.63	Картометрический	1.00	-
397	452912.95	2166665.42	Картометрический	1.00	-
398	452850.70	2166699.58	Картометрический	1.00	-
399	452780.03	2166738.35	Картометрический	1.00	-
400	452733.51	2166764.14	Картометрический	1.00	-
401	452636.65	2166817.88	Картометрический	1.00	-
402	452540.25	2166871.35	Картометрический	1.00	-
403	452507.62	2166888.99	Картометрический	1.00	-
404	452494.47	2166894.12	Картометрический	1.00	-
405	452491.35	2166895.33	Картометрический	1.00	-
406	452473.28	2166898.65	Картометрический	1.00	-
407	452455.82	2166898.44	Картометрический	1.00	-
408	452428.54	2166890.98	Картометрический	1.00	-
409	452425.34	2166889.42	Картометрический	1.00	-
410	452420.39	2166885.49	Картометрический	1.00	-
411	452415.05	2166881.25	Картометрический	1.00	-
412	452402.45	2166868.08	Картометрический	1.00	-
413	452392.39	2166851.18	Картометрический	1.00	-

1	2	3	4	5	6
414	452384.68	2166834.63	Картометрический	1.00	-
415	452378.44	2166814.25	Картометрический	1.00	-
416	452375.35	2166794.13	Картометрический	1.00	-
417	452375.37	2166756.59	Картометрический	1.00	-
418	452372.39	2166728.60	Картометрический	1.00	-
419	452368.05	2166705.76	Картометрический	1.00	-
420	452364.35	2166682.38	Картометрический	1.00	-
421	452358.61	2166670.02	Картометрический	1.00	-
422	452290.10	2166534.18	Картометрический	1.00	-
423	452298.34	2166531.98	Картометрический	1.00	-
424	452280.71	2166496.26	Картометрический	1.00	-
425	452289.01	2166492.14	Картометрический	1.00	-
426	452316.65	2166548.01	Картометрический	1.00	-
427	452372.29	2166661.81	Картометрический	1.00	-
428	452376.33	2166671.32	Картометрический	1.00	-
429	452381.77	2166686.69	Картометрический	1.00	-
430	452385.80	2166701.21	Картометрический	1.00	-
431	452389.94	2166721.90	Картометрический	1.00	-
432	452392.14	2166737.31	Картометрический	1.00	-
433	452393.51	2166759.36	Картометрический	1.00	-
434	452395.42	2166792.65	Картометрический	1.00	-
435	452397.80	2166808.65	Картометрический	1.00	-
436	452403.13	2166824.42	Картометрический	1.00	-
437	452409.95	2166840.35	Картометрический	1.00	-
438	452416.91	2166855.83	Картометрический	1.00	-
439	452420.64	2166861.18	Картометрический	1.00	-
440	452426.59	2166867.20	Картометрический	1.00	-
441	452438.17	2166875.85	Картометрический	1.00	-
442	452440.37	2166875.87	Картометрический	1.00	-
443	452460.78	2166880.27	Картометрический	1.00	-
444	452473.80	2166880.29	Картометрический	1.00	-
445	452490.46	2166876.43	Картометрический	1.00	-
446	452501.22	2166871.94	Картометрический	1.00	-
447	452530.05	2166856.25	Картометрический	1.00	-
448	452629.25	2166800.90	Картометрический	1.00	-
449	452771.02	2166721.80	Картометрический	1.00	-
450	452903.37	2166648.66	Картометрический	1.00	-
451	453000.54	2166599.62	Картометрический	1.00	-
452	453023.48	2166591.48	Картометрический	1.00	-
453	453031.96	2166588.47	Картометрический	1.00	-
454	453056.12	2166584.41	Картометрический	1.00	-
386	453075.81	2166583.12	Картометрический	1.00	-

3. Сведения о характерных точках части (частей) границы объекта					
Обозначение характерных точек части границы	Координаты, м		Метод определения координат характерной точки	Средняя квадратическая погрешность положения характерной точки (Mt), м	Описание обозначения точки на местности (при наличии)
	X	Y			
1	2	3	4	5	6
Часть №					
-	-	-	-	-	-




Рисунок 4  
План границ области



Нормативные условные знаки и обозначения

- границы территориальной зоны
- границы муниципальное образования
- территория точки зрения территориальной зоны

Масштаб 1:5000

Руководитель БУИЮ «Информационно-проектный центр»  
 Подпись:  Ю.В. Шалягина Дата « 24 » \_\_\_\_\_ 2021г.  
 Место для отчета (подпись) (дата, удостоверяющая соответствие подписи границ области)

## ОПИСАНИЕ МЕСТОПОЛОЖЕНИЯ ГРАНИЦ

Зона железнодорожного транспорта села Хреновое – ИТ2/1

---

 (наименование объекта, местоположение границ которого описано  
 (далее - объект))

## Раздел 1

Сведения об объекте		
№ п/п	Характеристики объекта	Описание характеристик
1	2	3
1	Местоположение объекта	Воронежская область, Бобровский муниципальный район, Хреновское сельское поселение, село Хреновое
2	Площадь объекта $\pm$ величина погрешности определения площади ( $P \pm \Delta P$ )	315156 +/- 1965 м <sup>2</sup>
3	Иные характеристики объекта	-

## Раздел 2

Сведения о местоположении границ объекта					
1. Система координат: МСК - 36, зона 2					
2. Сведения о характерных точках границ объекта					
Обозначение характерных точек границ	Координаты, м		Метод определения координат характерной точки	Средняя квадратическая погрешность положения характерной точки (Mt), м	Описание обозначения точки на местности (при наличии)
	X	Y			
1	2	3	4	5	6
1	453127.47	2164220.19	Аналитический	0.10	-
2	453130.21	2164527.46	Аналитический	0.10	-
3	453136.20	2164579.80	Картометрический	1.00	-
4	453141.50	2164630.03	Аналитический	0.10	-
5	453141.01	2164635.17	Аналитический	0.10	-
6	453137.87	2164667.86	Аналитический	0.10	-
7	453136.15	2164685.77	Аналитический	0.10	-
8	453129.18	2164758.24	Аналитический	0.10	-
9	453129.12	2164979.14	Аналитический	0.10	-
10	453130.16	2165304.23	Аналитический	0.10	-
11	453129.00	2165671.12	Аналитический	0.10	-
12	453128.11	2165825.52	Аналитический	0.10	-
13	453140.76	2165907.78	Аналитический	0.10	-
14	453133.14	2165949.18	Аналитический	0.10	-
15	453133.66	2166021.48	Аналитический	0.10	-
16	453155.96	2166330.66	Аналитический	0.10	-
17	453172.73	2166319.73	Аналитический	0.10	-
18	453177.70	2166563.27	Аналитический	0.10	-
19	453174.31	2166568.84	Аналитический	0.10	-
20	453170.40	2166575.27	Аналитический	0.10	-
21	453147.15	2166613.47	Аналитический	0.10	-
22	453146.51	2166614.52	Аналитический	0.10	-
23	453133.47	2166635.93	Аналитический	0.10	-
24	453125.67	2166876.20	Картометрический	1.00	-
25	453122.13	2166957.82	Аналитический	0.10	-
26	453126.98	2167067.71	Аналитический	0.10	-
27	453167.03	2167069.28	Аналитический	0.10	-
28	453166.38	2167112.39	Аналитический	0.10	-
29	453160.26	2167112.35	Аналитический	0.10	-
30	453121.69	2167112.00	Аналитический	0.10	-
31	453111.76	2167135.71	Аналитический	0.10	-
32	453111.91	2167143.43	Аналитический	0.10	-
33	453112.91	2167234.12	Аналитический	0.10	-
34	453112.87	2167235.21	Аналитический	0.10	-
35	453135.69	2167235.32	Аналитический	0.10	-
36	453133.38	2167320.85	Аналитический	0.10	-

1	2	3	4	5	6
37	453133.28	2167328.59	Аналитический	0.10	-
38	453144.55	2167329.17	Аналитический	0.10	-
39	453156.34	2167379.83	Аналитический	0.10	-
40	453145.60	2167625.79	Аналитический	0.10	-
41	453161.89	2167661.46	Аналитический	0.10	-
42	453155.76	2167825.84	Аналитический	0.10	-
43	453154.22	2167867.31	Аналитический	0.10	-
44	453153.40	2167889.29	Аналитический	0.10	-
45	453125.91	2167884.47	Аналитический	0.10	-
46	453113.25	2167884.97	Картометрический	1.00	-
47	453107.32	2167891.86	Аналитический	0.10	-
48	453108.59	2167893.73	Аналитический	0.10	-
49	453109.25	2167895.81	Аналитический	0.10	-
50	453109.27	2167897.76	Аналитический	0.10	-
51	453108.53	2167899.86	Аналитический	0.10	-
52	453107.15	2167901.37	Аналитический	0.10	-
53	453105.66	2167902.13	Аналитический	0.10	-
54	453103.60	2167902.36	Аналитический	0.10	-
55	453101.59	2167901.86	Аналитический	0.10	-
56	453094.66	2167911.37	Аналитический	0.10	-
57	453086.58	2167926.12	Аналитический	0.10	-
58	453083.56	2167933.41	Аналитический	0.10	-
59	453070.24	2167968.02	Аналитический	0.10	-
60	453069.29	2167970.50	Аналитический	0.10	-
61	453071.85	2167971.46	Аналитический	0.10	-
62	453063.20	2168006.09	Аналитический	0.10	-
63	453087.55	2168023.78	Аналитический	0.10	-
64	453086.29	2168047.42	Аналитический	0.10	-
65	452965.52	2167977.40	Аналитический	0.10	-
66	452968.58	2167917.48	Аналитический	0.10	-
67	452974.08	2167820.74	Аналитический	0.10	-
68	452979.09	2167809.33	Аналитический	0.10	-
69	453012.10	2167734.21	Аналитический	0.10	-
70	453019.68	2167718.65	Аналитический	0.10	-
71	453016.94	2167694.63	Аналитический	0.10	-
72	453026.11	2167637.93	Аналитический	0.10	-
73	453031.48	2167535.96	Аналитический	0.10	-
74	453054.23	2167482.55	Аналитический	0.10	-
75	453059.71	2167459.48	Аналитический	0.10	-
76	453061.45	2167436.60	Аналитический	0.10	-
77	453036.47	2167441.09	Аналитический	0.10	-
78	453050.94	2167212.12	Аналитический	0.10	-
79	453080.97	2166794.56	Аналитический	0.10	-
80	453083.89	2166676.71	Аналитический	0.10	-
81	453078.60	2166614.37	Картометрический	1.00	-
82	453077.85	2166602.75	Аналитический	0.10	-
83	453075.98	2166585.07	Аналитический	0.10	-
84	453072.37	2166543.23	Аналитический	0.10	-


1	2	3	4	5	6
85	453064.67	2166428.79	Аналитический	0.10	-
86	453066.56	2165905.45	Аналитический	0.10	-
87	453086.59	2165905.06	Аналитический	0.10	-
88	453078.57	2165492.82	Аналитический	0.10	-
89	453077.75	2165229.57	Аналитический	0.10	-
90	453078.18	2165067.17	Аналитический	0.10	-
91	453078.47	2164996.57	Аналитический	0.10	-
92	453079.47	2164756.58	Аналитический	0.10	-
93	452984.49	2164749.26	Аналитический	0.10	-
94	452984.46	2164715.70	Аналитический	0.10	-
95	452984.45	2164704.04	Аналитический	0.10	-
96	452984.44	2164692.41	Аналитический	0.10	-
97	452984.43	2164682.20	Аналитический	0.10	-
98	452984.42	2164678.88	Картометрический	1.00	-
99	452984.40	2164664.20	Аналитический	0.10	-
100	452984.32	2164585.42	Картометрический	1.00	-
101	452984.32	2164582.86	Аналитический	0.10	-
102	452984.31	2164571.21	Аналитический	0.10	-
103	452984.29	2164548.20	Аналитический	0.10	-
104	452984.27	2164536.65	Аналитический	0.10	-
105	452984.23	2164498.20	Аналитический	0.10	-
106	453046.49	2164500.54	Аналитический	0.10	-
107	453046.38	2164399.24	Аналитический	0.10	-
108	453046.13	2164168.24	Аналитический	0.10	-
1	453127.47	2164220.19	Аналитический	0.10	-

## 3. Сведения о характерных точках части (частей) границы объекта

Обозначение характерных точек части границы	Координаты, м		Метод определения координат характерной точки	Средняя квадратическая погрешность положения характерной точки (Mt), м	Описание обозначения точки на местности (при наличии)
	X	Y			
1	2	3	4	5	6
Часть №					
-	-	-	-	-	-



Рисунок 4  
Линия границ объектов



- Использованы условные линии в обозначении:
- границы территориальной зоны
  - границы организационного образования
  - характерная точка границ территориальной зоны

Масштаб 1:5000

Руководитель ООО «Норд-Сити» проектный центр  
 Подпись: *Ю.В. Шалайга* Дата: « 24 » августа 2021 г.  
 Место для стилизованной печати (при наличии) или оставшегося описание местонахождения границ объекта



## ОПИСАНИЕ МЕСТОПОЛОЖЕНИЯ ГРАНИЦ

Зона сельскохозяйственного использования в границах населенного пункта  
села Хреновое – СХ1/1

(наименование объекта, местоположение границ которого описано  
(далее - объект)

## Раздел 1

Сведения об объекте		
№ п/п	Характеристики объекта	Описание характеристик
1	2	3
1	Местоположение объекта	Воронежская область, Бобровский муниципальный район, Хреновское сельское поселение, село Хреновое
2	Площадь объекта $\pm$ величина погрешности определения площади ( $P \pm \Delta P$ )	1023166 +/- 3540 м <sup>2</sup>
3	Иные характеристики объекта	-

## Раздел 2

Сведения о местоположении границ объекта					
1. Система координат: МСК - 36, зона 2					
2. Сведения о характерных точках границ объекта					
Обозначение характерных точек границ	Координаты, м		Метод определения координат характерной точки	Средняя квадратическая погрешность положения характерной точки (Mt), м	Описание обозначения точки на местности (при наличии)
	X	Y			
1	2	3	4	5	6
1	455751.05	2165463.95	Картометрический	1.00	-
2	455739.58	2165500.93	Картометрический	1.00	-
3	455717.99	2165542.98	Картометрический	1.00	-
4	455668.02	2165560.10	Картометрический	1.00	-
5	455638.71	2165613.06	Картометрический	1.00	-
6	455608.04	2165638.91	Картометрический	1.00	-
7	455583.80	2165690.25	Картометрический	1.00	-
8	455558.29	2165717.54	Аналитический	0.10	-
9	455479.51	2165781.28	Картометрический	1.00	-
10	455455.62	2165792.00	Картометрический	1.00	-
11	455452.77	2165793.28	Картометрический	1.00	-
12	455412.74	2165800.82	Картометрический	1.00	-
13	455343.70	2165809.00	Картометрический	1.00	-
14	455321.51	2165830.72	Картометрический	1.00	-
15	455307.82	2165847.47	Картометрический	1.00	-
16	455287.54	2165850.59	Картометрический	1.00	-
17	455269.86	2165847.82	Картометрический	1.00	-
18	455256.21	2165861.18	Картометрический	1.00	-
19	455231.92	2165916.75	Картометрический	1.00	-
20	455192.68	2165954.34	Картометрический	1.00	-
21	455176.40	2165975.30	Картометрический	1.00	-
22	455152.63	2165988.53	Картометрический	1.00	-
23	455123.79	2166001.69	Картометрический	1.00	-
24	455097.31	2166030.14	Картометрический	1.00	-
25	455061.31	2166077.93	Картометрический	1.00	-
26	455034.08	2166097.89	Картометрический	1.00	-
27	455022.22	2166102.81	Картометрический	1.00	-
28	454966.50	2166177.44	Картометрический	1.00	-
29	455007.00	2166112.67	Картометрический	1.00	-
30	455028.33	2166065.67	Картометрический	1.00	-
31	455065.07	2166035.92	Картометрический	1.00	-
32	455094.50	2166005.71	Картометрический	1.00	-
33	455082.22	2165991.88	Картометрический	1.00	-
34	455143.33	2165929.33	Картометрический	1.00	-
35	455164.33	2165900.00	Картометрический	1.00	-
36	455191.67	2165881.33	Картометрический	1.00	-

1	2	3	4	5	6
37	455247.67	2165797.33	Картометрический	1.00	-
38	455297.00	2165769.00	Картометрический	1.00	-
39	455341.00	2165739.33	Картометрический	1.00	-
40	455404.05	2165778.36	Аналитический	0.10	-
41	455440.15	2165750.12	Аналитический	0.10	-
42	455511.67	2165708.33	Картометрический	1.00	-
43	455552.00	2165671.33	Картометрический	1.00	-
44	455579.00	2165627.00	Картометрический	1.00	-
45	455594.67	2165601.00	Картометрический	1.00	-
46	455637.33	2165584.33	Картометрический	1.00	-
47	455652.33	2165544.67	Картометрический	1.00	-
48	455655.00	2165539.67	Картометрический	1.00	-
49	455697.67	2165523.00	Картометрический	1.00	-
50	455725.11	2165462.59	Картометрический	1.00	-
1	455751.05	2165463.95	Картометрический	1.00	-
51	453946.86	2164902.88	Картометрический	1.00	-
52	453905.48	2164932.76	Картометрический	1.00	-
53	453781.81	2164993.45	Картометрический	1.00	-
54	453777.40	2164987.63	Аналитический	0.10	-
55	453665.33	2164921.02	Аналитический	0.10	-
56	453597.33	2164833.33	Картометрический	1.00	-
57	453565.85	2164793.94	Картометрический	1.00	-
58	453561.56	2164787.31	Картометрический	1.00	-
59	453494.33	2164828.83	Картометрический	1.00	-
60	453486.17	2164819.33	Картометрический	1.00	-
61	453445.67	2164833.67	Картометрический	1.00	-
62	453410.67	2164837.50	Картометрический	1.00	-
63	453385.67	2164855.17	Картометрический	1.00	-
64	453368.17	2164829.00	Картометрический	1.00	-
65	453401.17	2164809.33	Картометрический	1.00	-
66	453511.33	2164777.33	Картометрический	1.00	-
67	453515.67	2164767.00	Картометрический	1.00	-
68	453519.67	2164684.67	Картометрический	1.00	-
69	453469.67	2164587.33	Картометрический	1.00	-
70	453466.00	2164581.00	Картометрический	1.00	-
71	453339.33	2164660.67	Картометрический	1.00	-
72	453302.38	2164596.29	Картометрический	1.00	-
73	453252.00	2164508.50	Картометрический	1.00	-
74	453136.20	2164579.80	Картометрический	1.00	-
75	453130.21	2164527.46	Аналитический	0.10	-
76	453127.47	2164220.19	Аналитический	0.10	-
77	453159.64	2164245.38	Картометрический	1.00	-
78	453162.61	2164248.21	Картометрический	1.00	-
79	453165.53	2164250.58	Картометрический	1.00	-
80	453343.49	2164390.14	Картометрический	1.00	-
81	453692.28	2164699.65	Картометрический	1.00	-
82	453873.61	2164852.38	Картометрический	1.00	-

1	2	3	4	5	6
83	453885.51	2164839.69	Картометрический	1.00	-
84	453883.68	2164805.04	Картометрический	1.00	-
85	453891.92	2164802.10	Картометрический	1.00	-
86	453903.82	2164830.29	Картометрический	1.00	-
87	453930.83	2164881.11	Картометрический	1.00	-
88	453936.26	2164889.46	Картометрический	1.00	-
51	453946.86	2164902.88	Картометрический	1.00	-
89	453046.13	2164168.24	Аналитический	0.10	-
90	453046.38	2164399.24	Аналитический	0.10	-
91	452981.96	2164338.37	Картометрический	1.00	-
92	452832.86	2164256.99	Картометрический	1.00	-
93	452740.73	2164200.63	Картометрический	1.00	-
94	452664.85	2164076.75	Картометрический	1.00	-
95	452566.62	2164018.08	Картометрический	1.00	-
96	452444.55	2163959.60	Картометрический	1.00	-
97	452500.55	2163876.93	Картометрический	1.00	-
98	452536.85	2163905.42	Аналитический	0.10	-
99	452892.73	2164208.63	Аналитический	0.10	-
100	452958.19	2164258.99	Аналитический	0.10	-
101	452979.29	2164279.70	Аналитический	0.10	-
102	452977.21	2164133.88	Аналитический	0.10	-
89	453046.13	2164168.24	Аналитический	0.10	-
103	451996.35	2164572.33	Картометрический	1.00	-
104	452055.33	2164634.33	Картометрический	1.00	-
105	452025.59	2164724.55	Картометрический	1.00	-
106	452026.97	2164850.69	Картометрический	1.00	-
107	452027.04	2164857.35	Картометрический	1.00	-
108	451812.96	2165275.89	Картометрический	1.00	-
109	451707.32	2165492.57	Аналитический	0.30	-
110	451616.59	2165443.67	Аналитический	0.30	-
111	451528.80	2165396.35	Аналитический	0.30	-
112	451365.90	2165310.00	Аналитический	0.30	-
113	451315.20	2165284.85	Аналитический	0.30	-
114	451292.30	2165272.75	Аналитический	0.30	-
115	451383.12	2165053.39	Картометрический	1.00	-
116	451568.51	2164785.71	Картометрический	1.00	-
117	451640.88	2164681.84	Картометрический	1.00	-
118	451740.39	2164769.24	Картометрический	1.00	-
119	451840.57	2164752.72	Картометрический	1.00	-
120	451877.54	2164709.60	Картометрический	1.00	-
103	451996.35	2164572.33	Картометрический	1.00	-
121	454049.33	2165683.00	Картометрический	1.00	-
122	454018.33	2165722.17	Картометрический	1.00	-
123	453973.00	2165781.67	Картометрический	1.00	-
124	453969.30	2165788.89	Картометрический	1.00	-

1	2	3	4	5	6
125	453951.19	2165770.57	Аналитический	0.10	-
126	453943.00	2165762.02	Аналитический	0.10	-
127	453938.71	2165757.54	Аналитический	0.10	-
128	453931.15	2165747.95	Картометрический	1.00	-
129	453927.01	2165742.22	Картометрический	1.00	-
130	453943.33	2165719.67	Картометрический	1.00	-
131	454017.00	2165660.00	Картометрический	1.00	-
121	454049.33	2165683.00	Картометрический	1.00	-
132	453528.83	2166225.17	Картометрический	1.00	-
133	453451.50	2166287.33	Картометрический	1.00	-
134	453441.17	2166339.17	Картометрический	1.00	-
135	453405.08	2166276.21	Аналитический	0.10	-
136	453387.17	2166243.17	Картометрический	1.00	-
137	453340.67	2166249.00	Картометрический	1.00	-
138	453366.65	2166195.57	Картометрический	1.00	-
139	453206.28	2165880.65	Картометрический	1.00	-
140	453198.67	2165864.83	Картометрический	1.00	-
141	453245.83	2165840.33	Картометрический	1.00	-
142	453275.00	2165894.33	Картометрический	1.00	-
143	453295.33	2165924.17	Картометрический	1.00	-
144	453342.33	2165983.50	Картометрический	1.00	-
145	453456.13	2166120.04	Картометрический	1.00	-
146	453466.17	2166132.00	Картометрический	1.00	-
132	453528.83	2166225.17	Картометрический	1.00	-
147	453056.12	2166584.41	Картометрический	1.00	-
148	453031.96	2166588.47	Картометрический	1.00	-
149	453023.48	2166591.48	Картометрический	1.00	-
150	453000.54	2166599.62	Картометрический	1.00	-
151	452903.37	2166648.66	Картометрический	1.00	-
152	452771.02	2166721.80	Картометрический	1.00	-
153	452697.67	2166733.67	Картометрический	1.00	-
154	452671.41	2166735.31	Аналитический	0.10	-
155	452595.63	2166766.40	Аналитический	0.10	-
156	452541.86	2166775.85	Картометрический	1.00	-
157	452516.96	2166771.50	Картометрический	1.00	-
158	452496.67	2166739.67	Картометрический	1.00	-
159	452619.33	2166695.00	Картометрический	1.00	-
160	452641.33	2166648.33	Картометрический	1.00	-
161	452668.67	2166634.33	Картометрический	1.00	-
162	452731.00	2166612.67	Картометрический	1.00	-
163	452752.33	2166608.00	Картометрический	1.00	-
164	452867.00	2166564.67	Картометрический	1.00	-
165	452966.00	2166521.83	Картометрический	1.00	-
166	452980.67	2166521.00	Картометрический	1.00	-
167	452988.83	2166523.33	Картометрический	1.00	-
147	453056.12	2166584.41	Картометрический	1.00	-

1	2	3	4	5	6
168	452089.97	2167390.95	Картометрический	1.00	-
169	452163.03	2167485.73	Картометрический	1.00	-
170	452173.77	2167499.67	Картометрический	1.00	-
171	452232.93	2167576.42	Картометрический	1.00	-
172	452167.69	2167610.83	Картометрический	1.00	-
173	451959.50	2167785.02	Картометрический	1.00	-
174	451937.52	2167803.41	Картометрический	1.00	-
175	451771.71	2167930.76	Картометрический	1.00	-
176	451561.37	2168085.59	Картометрический	1.00	-
177	451447.06	2168154.98	Картометрический	1.00	-
178	451457.69	2168226.19	Картометрический	1.00	-
179	451160.13	2168249.63	Картометрический	1.00	-
180	451060.10	2168059.27	Картометрический	1.00	-
181	451060.23	2168041.33	Картометрический	1.00	-
182	451060.42	2168016.24	Картометрический	1.00	-
183	451285.60	2167938.82	Картометрический	1.00	-
184	451423.66	2167888.20	Картометрический	1.00	-
185	451584.31	2167796.98	Картометрический	1.00	-
186	451682.13	2167724.32	Картометрический	1.00	-
187	451814.27	2167614.22	Картометрический	1.00	-
188	451842.81	2167591.11	Картометрический	1.00	-
189	451856.92	2167579.68	Картометрический	1.00	-
168	452089.97	2167390.95	Картометрический	1.00	-
3. Сведения о характерных точках части (частей) границы объекта					
Обозначение характерных точек части границы	Координаты, м		Метод определения координат характерной точки	Средняя квадратическая погрешность положения характерной точки (Mt), м	Описание обозначения точки на местности (при наличии)
	X	Y			
1	2	3	4	5	6
Часть №					
-	-	-	-	-	-



Рисунок 4  
План границ объекта



Нормативные условные знаки и обозначения:  
— граница территориальной зоны  
— граница муниципальности и образования  
— характерные точки границ территориальной зоны

Масштаб 1:5000

Муниципальное бюджетное учреждение «Центр территориального проектирования»  
Пашинский район, Ю.В. Шалягина, Дата « 24 » июля 2021 г.  
Место для отгрузки объекта (при наличии), составленного в соответствии с описанием местоположения границ объекта

## ОПИСАНИЕ МЕСТОПОЛОЖЕНИЯ ГРАНИЦ

Зона сельскохозяйственного производства села Хреновое – СХ2/1

---

(наименование объекта, местоположение границ которого описано  
(далее - объект)

## Раздел 1

Сведения об объекте		
№ п/п	Характеристики объекта	Описание характеристик
1	2	3
1	Местоположение объекта	Воронежская область, Бобровский муниципальный район, Хреновское сельское поселение, село Хреновое
2	Площадь объекта $\pm$ величина погрешности определения площади ( $P \pm \Delta P$ )	769918 $\pm$ 3071 м <sup>2</sup>
3	Иные характеристики объекта	-

## Раздел 2

Сведения о местоположении границ объекта					
1. Система координат: МСК - 36, зона 2					
2. Сведения о характерных точках границ объекта					
Обозначение характерных точек границ	Координаты, м		Метод определения координат характерной точки	Средняя квадратическая погрешность положения характерной точки (Mt), м	Описание обозначения точки на местности (при наличии)
	X	Y			
1	2	3	4	5	6
1	453252.00	2164508.50	Картометрический	1.00	-
2	453302.38	2164596.29	Картометрический	1.00	-
3	453188.01	2164680.63	Аналитический	0.10	-
4	453176.47	2164668.06	Аналитический	0.10	-
5	453165.70	2164656.49	Аналитический	0.10	-
6	453156.45	2164648.92	Аналитический	0.10	-
7	453147.11	2164641.46	Аналитический	0.10	-
8	453141.01	2164635.17	Аналитический	0.10	-
9	453141.50	2164630.03	Аналитический	0.10	-
10	453136.20	2164579.80	Картометрический	1.00	-
1	453252.00	2164508.50	Картометрический	1.00	-
11	452233.00	2164132.13	Картометрический	1.00	-
12	452184.33	2164208.83	Картометрический	1.00	-
13	452164.00	2164215.67	Картометрический	1.00	-
14	452105.00	2164349.67	Картометрический	1.00	-
15	452053.67	2164411.67	Картометрический	1.00	-
16	452099.63	2164450.55	Картометрический	1.00	-
17	451996.35	2164572.33	Картометрический	1.00	-
18	451840.57	2164752.72	Картометрический	1.00	-
19	451740.39	2164769.24	Картометрический	1.00	-
20	451640.88	2164681.84	Картометрический	1.00	-
21	451636.89	2164681.45	Картометрический	1.00	-
22	451482.22	2164598.25	Картометрический	1.00	-
23	451339.56	2164544.81	Картометрический	1.00	-
24	451115.29	2164463.80	Картометрический	1.00	-
25	451071.31	2164449.93	Аналитический	0.10	-
26	451137.80	2164320.27	Аналитический	0.10	-
27	451243.54	2164112.15	Аналитический	0.10	-
28	451329.48	2163949.40	Аналитический	0.10	-
29	451355.84	2163906.25	Аналитический	0.10	-
30	451371.53	2163886.00	Аналитический	0.10	-
31	451395.72	2163859.04	Аналитический	0.10	-
32	451419.85	2163838.69	Аналитический	0.10	-
33	451459.40	2163818.70	Аналитический	0.10	-
34	451482.08	2163812.50	Аналитический	0.10	-

1	2	3	4	5	6
35	451533.50	2163803.61	Аналитический	0.10	-
36	451578.09	2163801.01	Аналитический	0.10	-
37	451603.96	2163803.84	Аналитический	0.10	-
38	451640.80	2163817.00	Аналитический	0.10	-
39	451671.48	2163832.02	Аналитический	0.10	-
40	451883.49	2163942.76	Аналитический	0.10	-
41	452193.94	2164109.13	Аналитический	0.10	-
11	452233.00	2164132.13	Картометрический	1.00	-
42	453155.78	2166878.08	Аналитический	0.10	-
43	453185.25	2166986.23	Аналитический	0.10	-
44	453186.67	2166990.41	Аналитический	0.10	-
45	453210.00	2167095.11	Аналитический	0.10	-
46	453254.08	2167258.62	Аналитический	0.10	-
47	453268.66	2167318.90	Аналитический	0.10	-
48	453144.55	2167329.17	Аналитический	0.10	-
49	453133.28	2167328.59	Аналитический	0.10	-
50	453133.38	2167320.85	Аналитический	0.10	-
51	453135.69	2167235.32	Аналитический	0.10	-
52	453112.87	2167235.21	Аналитический	0.10	-
53	453112.91	2167234.12	Аналитический	0.10	-
54	453111.91	2167143.43	Аналитический	0.10	-
55	453111.76	2167135.71	Аналитический	0.10	-
56	453121.69	2167112.00	Аналитический	0.10	-
57	453160.26	2167112.35	Аналитический	0.10	-
58	453166.38	2167112.39	Аналитический	0.10	-
59	453167.03	2167069.28	Аналитический	0.10	-
60	453126.98	2167067.71	Аналитический	0.10	-
61	453122.13	2166957.82	Аналитический	0.10	-
62	453125.67	2166876.20	Картометрический	1.00	-
42	453155.78	2166878.08	Аналитический	0.10	-
63	452927.00	2166918.33	Картометрический	1.00	-
64	452976.33	2167032.33	Картометрический	1.00	-
65	452835.50	2167116.17	Картометрический	1.00	-
66	452675.33	2167184.50	Картометрический	1.00	-
67	452612.33	2167074.00	Картометрический	1.00	-
68	452777.00	2166976.33	Картометрический	1.00	-
69	452896.00	2166920.67	Картометрический	1.00	-
63	452927.00	2166918.33	Картометрический	1.00	-

3. Сведения о характерных точках части (частей) границы объекта					
Обозначение характерных точек части границы	Координаты, м		Метод определения координат характерной точки	Средняя квадратическая погрешность положения характерной точки (Mt), м	Описание обозначения точки на местности (при наличии)
	X	Y			
1	2	3	4	5	6
Часть №					
-	-	-	-	-	-



Рисунок 4  
План границь області



- Номінальне усунення ліній в об'єктуванні:
- границя територіальної зони
  - границя функціонального об'єктування
  - характерна точка границі територіальної зони
  - «1»

Масштаб 1:5000

Рівнодійство: 90° Нормальний-проекційний центр  
 Подвійсь: Ю.В.Шалашова Дата: 21.08.2022 г.  
 Місце для створення проекту: (для узагальн.) ліній, створених з огляду на межі територіальної області



## ОПИСАНИЕ МЕСТОПОЛОЖЕНИЯ ГРАНИЦ

Зона рекреационного назначения - объектов отдыха села Хреновое - Р1/1

---

(наименование объекта, местоположение границ которого описано  
(далее - объект)

## Раздел 1

Сведения об объекте		
№ п/п	Характеристики объекта	Описание характеристик
1	2	3
1	Местоположение объекта	Воронежская область, Бобровский муниципальный район, Хреновское сельское поселение, село Хреновое
2	Площадь объекта $\pm$ величина погрешности определения площади ( $P \pm \text{Дельта } P$ )	175037 +/- 1464 м <sup>2</sup>
3	Иные характеристики объекта	-

## Раздел 2

Сведения о местоположении границ объекта					
1. Система координат: МСК - 36, зона 2					
2. Сведения о характерных точках границ объекта					
Обозначение характерных точек границ	Координаты, м		Метод определения координат характерной точки	Средняя квадратическая погрешность положения характерной точки (Mt), м	Описание обозначения точки на местности (при наличии)
	X	Y			
1	2	3	4	5	6
1	452387.13	2164220.73	Картометрический	1.00	-
2	452353.83	2164281.50	Картометрический	1.00	-
3	452307.83	2164358.50	Картометрический	1.00	-
4	452292.83	2164385.17	Картометрический	1.00	-
5	452178.33	2164520.33	Картометрический	1.00	-
6	452143.33	2164499.33	Картометрический	1.00	-
7	452130.81	2164514.78	Картометрический	1.00	-
8	452115.83	2164531.84	Картометрический	1.00	-
9	452098.77	2164551.36	Картометрический	1.00	-
10	452079.82	2164566.31	Картометрический	1.00	-
11	452055.33	2164634.33	Картометрический	1.00	-
12	451996.35	2164572.33	Картометрический	1.00	-
13	452099.63	2164450.55	Картометрический	1.00	-
14	452053.67	2164411.67	Картометрический	1.00	-
15	452105.00	2164349.67	Картометрический	1.00	-
16	452164.00	2164215.67	Картометрический	1.00	-
17	452184.33	2164208.83	Картометрический	1.00	-
18	452233.00	2164132.13	Картометрический	1.00	-
19	452311.95	2164176.95	Аналитический	0.10	-
1	452387.13	2164220.73	Картометрический	1.00	-
20	454470.50	2166115.52	Аналитический	0.10	-
21	454476.54	2166116.33	Аналитический	0.10	-
22	454478.82	2166117.52	Аналитический	0.10	-
23	454478.28	2166120.03	Аналитический	0.10	-
24	454482.47	2166122.46	Аналитический	0.10	-
25	454483.67	2166133.50	Картометрический	1.00	-
26	454474.17	2166135.33	Картометрический	1.00	-
27	454411.33	2166145.33	Картометрический	1.00	-
28	454377.50	2166093.00	Картометрический	1.00	-
29	454333.53	2166051.13	Картометрический	1.00	-
30	454338.84	2166045.19	Аналитический	0.10	-
31	454340.08	2166044.77	Аналитический	0.10	-
32	454401.97	2166078.34	Картометрический	1.00	-
20	454470.50	2166115.52	Аналитический	0.10	-

1	2	3	4	5	6
33	454245.35	2166075.56	Картометрический	1.00	-
34	454303.76	2166186.74	Картометрический	1.00	-
35	454305.83	2166190.50	Картометрический	1.00	-
36	454284.83	2166200.83	Картометрический	1.00	-
37	454283.28	2166196.76	Картометрический	1.00	-
38	454277.87	2166186.10	Картометрический	1.00	-
39	454256.97	2166196.77	Картометрический	1.00	-
40	454247.75	2166168.64	Картометрический	1.00	-
41	454233.23	2166174.93	Картометрический	1.00	-
42	454191.50	2166089.80	Картометрический	1.00	-
43	454233.86	2166071.86	Картометрический	1.00	-
33	454245.35	2166075.56	Картометрический	1.00	-
44	453387.80	2168063.38	Картометрический	1.00	-
45	453400.24	2168118.39	Картометрический	1.00	-
46	453403.43	2168144.44	Картометрический	1.00	-
47	453402.85	2168171.30	Картометрический	1.00	-
48	453384.65	2168224.33	Картометрический	1.00	-
49	453387.35	2168230.63	Картометрический	1.00	-
50	453425.39	2168217.88	Картометрический	1.00	-
51	453437.07	2168256.49	Картометрический	1.00	-
52	453438.82	2168260.03	Картометрический	1.00	-
53	453426.77	2168272.14	Картометрический	1.00	-
54	453391.00	2168297.35	Картометрический	1.00	-
55	453329.61	2168343.69	Картометрический	1.00	-
56	453310.65	2168351.74	Картометрический	1.00	-
57	453233.10	2168358.75	Картометрический	1.00	-
58	453198.34	2168362.32	Картометрический	1.00	-
59	453083.95	2168363.13	Картометрический	1.00	-
60	453091.36	2168195.56	Аналитический	0.30	-
61	453114.06	2168051.35	Аналитический	0.30	-
62	453139.47	2168063.47	Картометрический	1.00	-
63	453171.67	2168056.83	Картометрический	1.00	-
64	453223.83	2168065.00	Картометрический	1.00	-
65	453260.83	2168070.83	Картометрический	1.00	-
66	453264.33	2168054.17	Картометрический	1.00	-
44	453387.80	2168063.38	Картометрический	1.00	-

## 3. Сведения о характерных точках части (частей) границы объекта

Обозначение характерных точек части границы	Координаты, м		Метод определения координат характерной точки	Средняя квадратическая погрешность положения характерной точки (Mt), м	Описание обозначения точки на местности (при наличии)
	X	Y			
1	2	3	4	5	6
Часть №					
-	-	-	-	-	-



Рисунок 4  
План территории



Исключительное право собственности  
 - граница функциональной зоны  
 - граница территориальной организации  
 - граница участка (земли) функционального назначения

Масштаб: 1:5000

Муниципальное учреждение «Городской отдел по управлению имуществом администрации города Волынского»  
 Волынский район, с/поселение городского типа Волынский  
 202 г.

Приложение № 2  
к правилам землепользования и застройки  
Хреновского сельского поселения  
Бобровского муниципального района  
Воронежской области

СВЕДЕНИЯ О ГРАНИЦАХ ТЕРРИТОРИАЛЬНЫХ ЗОН,  
СОДЕРЖАЩИЕ ГРАФИЧЕСКОЕ ОПИСАНИЕ МЕСТОПОЛОЖЕНИЯ  
ГРАНИЦ ТЕРРИТОРИАЛЬНЫХ ЗОН, ПЕРЕЧЕНЬ КООРДИНАТ  
ХАРАКТЕРНЫХ ТОЧЕК ГРАНИЦ ТЕРРИТОРИАЛЬНЫХ ЗОН,  
РАСПОЛОЖЕННЫХ ЗА ГРАНИЦАМИ НАСЕЛЕННЫХ ПУНКТОВ НА  
ТЕРРИТОРИИ ХРЕНОВСКОГО СЕЛЬСКОГО ПОСЕЛЕНИЯ

## ОПИСАНИЕ МЕСТОПОЛОЖЕНИЯ ГРАНИЦ

Производственная зона за границами населенных пунктов – П1

---

(наименование объекта, местоположение границ которого описано  
(далее - объект)

## Раздел 1

Сведения об объекте		
№ п/п	Характеристики объекта	Описание характеристик
1	2	3
1	Местоположение объекта	Воронежская область, Бобровский муниципальный район, Хреновское сельское поселение
2	Площадь объекта $\pm$ величина погрешности определения площади ( $P \pm \Delta P$ )	5565744 +/- 41286 м <sup>2</sup>
3	Иные характеристики объекта	-

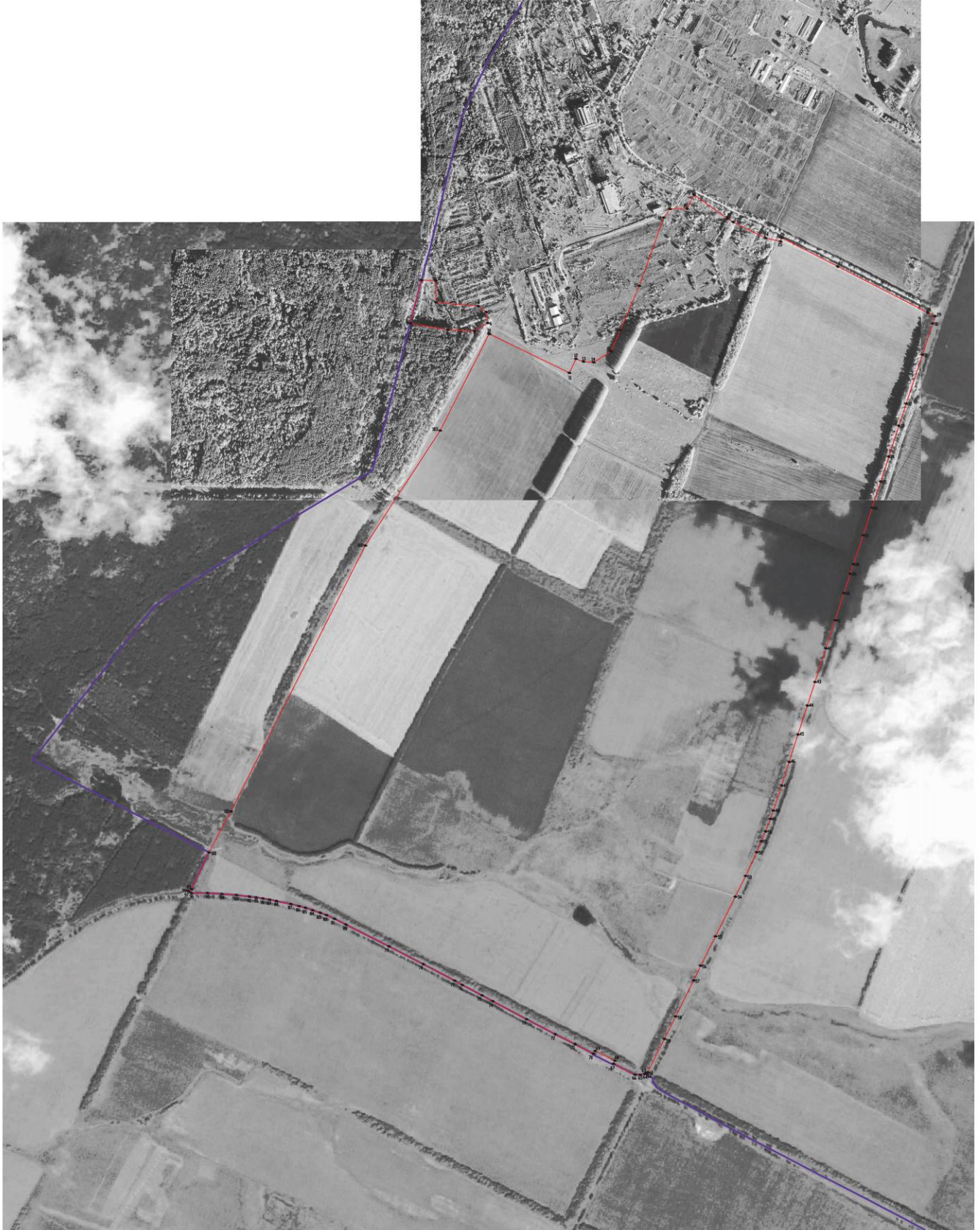
## Раздел 2

Сведения о местоположении границ объекта					
1. Система координат: МСК - 36, зона 2					
2. Сведения о характерных точках границ объекта					
Обозначение характерных точек границ	Координаты, м		Метод определения координат характерной точки	Средняя квадратическая погрешность положения характерной точки (Mt), м	Описание обозначения точки на местности (при наличии)
	X	Y			
1	2	3	4	5	6
1	450879.90	2163001.10	Аналитический	0.10	-
2	450878.67	2163058.72	Аналитический	0.10	-
3	450790.95	2163058.49	Аналитический	0.10	-
4	450776.39	2163227.69	Аналитический	0.10	-
5	450752.06	2163261.06	Аналитический	0.10	-
6	450708.33	2163266.46	Аналитический	0.10	-
7	450676.59	2163213.24	Аналитический	0.10	-
8	450681.15	2163106.46	Аналитический	0.10	-
9	450706.99	2162955.89	Аналитический	0.10	-
1	450879.90	2163001.10	Аналитический	0.10	-
10	450664.94	2163271.86	Картометрический	1.00	-
11	450508.80	2163593.08	Картометрический	1.00	-
12	450564.76	2163619.74	Картометрический	1.00	-
13	450553.15	2163649.99	Картометрический	1.00	-
14	450550.59	2163690.62	Картометрический	1.00	-
15	450594.67	2163760.25	Картометрический	1.00	-
16	450680.13	2163797.19	Аналитический	0.10	-
17	450857.13	2163873.66	Аналитический	0.10	-
18	451130.09	2163970.93	Аналитический	0.10	-
19	451164.78	2163996.15	Аналитический	0.10	-
20	451165.64	2164064.75	Аналитический	0.10	-
21	451222.36	2164091.45	Аналитический	0.10	-
22	451126.31	2164226.25	Аналитический	0.10	-
23	451112.52	2164249.50	Аналитический	0.10	-
24	451048.85	2164377.97	Картометрический	1.00	-
25	451034.92	2164438.69	Картометрический	1.00	-
26	451049.75	2164443.33	Аналитический	0.10	-
27	450934.84	2164667.81	Аналитический	0.10	-
28	450749.85	2165028.21	Аналитический	0.10	-
29	450735.90	2165056.87	Картометрический	1.00	-
30	450706.29	2165047.25	Аналитический	0.50	-
31	450581.54	2165007.10	Аналитический	0.50	-
32	450385.75	2164941.93	Аналитический	0.50	-
33	450296.60	2164912.26	Аналитический	0.50	-
34	450173.02	2164872.02	Аналитический	0.50	-

1	2	3	4	5	6
35	450073.57	2164839.64	Аналитический	0.50	-
36	449968.56	2164805.45	Аналитический	0.50	-
37	449858.42	2164769.59	Аналитический	0.50	-
38	449742.16	2164730.63	Аналитический	0.50	-
39	449703.74	2164718.04	Аналитический	0.50	-
40	449626.90	2164692.86	Аналитический	0.50	-
41	449518.00	2164657.37	Аналитический	0.50	-
42	449405.57	2164620.33	Аналитический	0.50	-
43	449270.80	2164576.78	Аналитический	0.50	-
44	449176.57	2164546.06	Аналитический	0.50	-
45	449061.08	2164508.54	Аналитический	0.50	-
46	448950.81	2164473.48	Аналитический	0.50	-
47	448856.58	2164443.53	Аналитический	0.50	-
48	448756.22	2164409.89	Аналитический	0.50	-
49	448722.67	2164397.77	Аналитический	0.50	-
50	448672.59	2164378.84	Аналитический	0.50	-
51	448633.87	2164362.67	Аналитический	0.50	-
52	448589.22	2164343.41	Аналитический	0.50	-
53	448493.90	2164299.04	Аналитический	0.50	-
54	448411.22	2164257.67	Аналитический	0.50	-
55	448252.32	2164178.16	Аналитический	0.50	-
56	448134.71	2164118.85	Аналитический	0.50	-
57	448076.51	2164091.24	Аналитический	0.50	-
58	447931.55	2164018.66	Аналитический	0.50	-
59	447841.68	2163973.67	Аналитический	0.50	-
60	447707.51	2163906.50	Аналитический	0.50	-
61	447703.97	2163903.52	Аналитический	0.50	-
62	447703.02	2163901.53	Аналитический	0.50	-
63	447702.53	2163899.46	Аналитический	0.50	-
64	447702.11	2163895.32	Аналитический	0.30	-
65	447698.26	2163876.93	Аналитический	0.30	-
66	447699.06	2163855.88	Аналитический	0.30	-
67	447742.11	2163770.36	Аналитический	0.30	-
68	447754.27	2163775.10	Аналитический	0.10	-
69	447793.20	2163696.50	Аналитический	0.10	-
70	447781.94	2163689.33	Аналитический	0.30	-
71	447820.44	2163616.20	Аналитический	0.30	-
72	447860.27	2163536.98	Аналитический	0.30	-
73	447920.62	2163422.38	Аналитический	0.30	-
74	447992.61	2163286.22	Аналитический	0.30	-
75	448016.01	2163243.48	Аналитический	0.30	-
76	448057.79	2163164.78	Аналитический	0.30	-
77	448075.07	2163134.12	Аналитический	0.30	-
78	448140.79	2163008.51	Аналитический	0.30	-
79	448212.20	2162871.32	Аналитический	0.30	-
80	448299.43	2162698.68	Аналитический	0.30	-
81	448322.66	2162653.35	Аналитический	0.30	-
82	448337.37	2162620.73	Аналитический	0.30	-

1	2	3	4	5	6
83	448346.64	2162596.03	Аналитический	0.30	-
84	448356.94	2162565.34	Аналитический	0.30	-
85	448366.45	2162536.76	Аналитический	0.30	-
86	448373.34	2162510.98	Аналитический	0.30	-
87	448381.47	2162478.66	Аналитический	0.30	-
88	448393.68	2162420.74	Аналитический	0.30	-
89	448399.35	2162392.68	Аналитический	0.30	-
90	448403.94	2162366.47	Аналитический	0.30	-
91	448407.92	2162339.12	Аналитический	0.30	-
92	448411.57	2162312.74	Аналитический	0.30	-
93	448417.35	2162260.76	Аналитический	0.30	-
94	448421.97	2162201.99	Аналитический	0.30	-
95	448425.51	2162144.87	Аналитический	0.30	-
96	448425.49	2162080.11	Аналитический	0.30	-
97	448432.16	2162068.12	Аналитический	0.30	-
98	448434.96	2162065.57	Аналитический	0.30	-
99	448441.67	2162080.52	Картометрический	5.00	-
100	448588.29	2162150.37	Картометрический	5.00	-
101	448752.78	2162238.45	Картометрический	5.00	-
102	449816.90	2162776.28	Картометрический	5.00	-
103	450277.64	2163075.76	Картометрический	1.00	-
10	450664.94	2163271.86	Картометрический	1.00	-
3. Сведения о характерных точках части (частей) границы объекта					
Обозначение характерных точек части границы	Координаты, м		Метод определения координат характерной точки	Средняя квадратическая погрешность положения характерной точки (Mt), м	Описание обозначения точки на местности (при наличии)
	X	Y			
1	2	3	4	5	6
Часть №					
-	-	-	-	-	-





Масштаб 1:5000

- Исполнительские условия знака и обозначения:
- граница территориальной зоны
  - граница муниципального образования
  - характерная точка грании территориальной зоны

Руководитель ЮУНО «Нормативно-проектный центр»  
Подпись Ю.В. Шахматова Дата « 24 » августа 2021 г.  
Место для отвода печати (при наличии) знака, составившего описание местоположения грании объекта



## ОПИСАНИЕ МЕСТОПОЛОЖЕНИЯ ГРАНИЦ

Зона улиц, дорог, инженерной и транспортной инфраструктуры за границами населенных пунктов – ИТ1

(наименование объекта, местоположение границ которого описано  
(далее - объект)

## Раздел 1

Сведения об объекте		
№ п/п	Характеристики объекта	Описание характеристик
1	2	3
1	Местоположение объекта	Воронежская область, Бобровский муниципальный район, Хреновское сельское поселение
2	Площадь объекта $\pm$ величина погрешности определения площади ( $P \pm \Delta P$ )	277433 +/- 9218 м <sup>2</sup>
3	Иные характеристики объекта	-

## Раздел 2

Сведения о местоположении границ объекта					
1. Система координат: МСК - 36, зона 2					
2. Сведения о характерных точках границ объекта					
Обозначение характерных точек границ	Координаты, м		Метод определения координат характерной точки	Средняя квадратическая погрешность положения характерной точки (Mt), м	Описание обозначения точки на местности (при наличии)
	X	Y			
1	2	3	4	5	6
1	451071.31	2164449.93	Аналитический	0.10	-
2	450954.44	2164677.86	Аналитический	0.10	-
3	450769.46	2165038.27	Аналитический	0.10	-
4	450776.79	2165071.79	Аналитический	0.50	-
5	450896.86	2165115.38	Аналитический	0.50	-
6	450998.56	2165152.29	Аналитический	0.50	-
7	451137.74	2165206.27	Аналитический	0.50	-
8	451216.94	2165237.86	Аналитический	0.50	-
9	451268.45	2165260.60	Аналитический	0.50	-
10	451281.67	2165267.22	Аналитический	0.50	-
11	451292.30	2165272.75	Аналитический	0.50	-
12	451315.20	2165284.85	Аналитический	0.50	-
13	451365.90	2165310.00	Аналитический	0.50	-
14	451528.80	2165396.35	Аналитический	0.50	-
15	451616.59	2165443.67	Аналитический	0.50	-
16	451707.32	2165492.57	Аналитический	0.50	-
17	451773.95	2165528.48	Аналитический	0.50	-
18	451775.22	2165529.22	Аналитический	0.50	-
19	451773.64	2165541.91	Аналитический	0.50	-
20	451768.27	2165539.05	Аналитический	0.50	-
21	451733.88	2165520.53	Аналитический	0.50	-
22	451701.62	2165503.15	Аналитический	0.50	-
23	451695.92	2165513.72	Аналитический	0.50	-
24	451609.24	2165467.05	Аналитический	0.50	-
25	451517.51	2165417.65	Аналитический	0.50	-
26	451353.47	2165332.71	Аналитический	0.50	-
27	451281.46	2165294.60	Аналитический	0.50	-
28	451270.25	2165288.85	Аналитический	0.50	-
29	451258.12	2165282.62	Аналитический	0.50	-
30	451207.52	2165260.06	Аналитический	0.50	-
31	451129.52	2165228.88	Аналитический	0.50	-
32	450990.02	2165175.15	Аналитический	0.50	-
33	450886.83	2165138.50	Аналитический	0.50	-
34	450777.85	2165098.73	Аналитический	0.50	-
35	450754.62	2165094.16	Аналитический	0.50	-
36	450672.39	2165066.58	Аналитический	0.50	-

1	2	3	4	5	6
37	450575.08	2165030.22	Аналитический	0.50	-
38	450378.49	2164964.95	Аналитический	0.50	-
39	450288.79	2164935.16	Аналитический	0.50	-
40	450167.02	2164895.55	Аналитический	0.50	-
41	450067.38	2164863.14	Аналитический	0.50	-
42	449963.12	2164828.26	Аналитический	0.50	-
43	449850.22	2164791.43	Аналитический	0.50	-
44	449732.75	2164752.64	Аналитический	0.50	-
45	449619.43	2164715.22	Аналитический	0.50	-
46	449513.46	2164680.81	Аналитический	0.50	-
47	449400.38	2164644.00	Аналитический	0.50	-
48	449282.54	2164605.65	Аналитический	0.50	-
49	449252.89	2164596.00	Аналитический	0.50	-
50	449168.44	2164568.77	Аналитический	0.50	-
51	449053.61	2164531.75	Аналитический	0.50	-
52	448943.10	2164496.61	Аналитический	0.50	-
53	448849.47	2164466.83	Аналитический	0.50	-
54	448748.35	2164432.72	Аналитический	0.50	-
55	448714.33	2164420.60	Аналитический	0.50	-
56	448663.12	2164401.14	Аналитический	0.50	-
57	448624.33	2164385.13	Аналитический	0.50	-
58	448578.84	2164365.59	Аналитический	0.50	-
59	448484.25	2164321.74	Аналитический	0.50	-
60	448399.94	2164279.63	Аналитический	0.50	-
61	448241.52	2164199.23	Аналитический	0.50	-
62	448123.36	2164139.26	Аналитический	0.50	-
63	448103.36	2164129.58	Аналитический	0.50	-
64	448066.88	2164111.52	Аналитический	0.50	-
65	447920.72	2164038.71	Аналитический	0.50	-
66	447830.54	2163993.79	Аналитический	0.50	-
67	447693.00	2163925.27	Аналитический	0.50	-
68	447691.50	2163925.09	Аналитический	0.50	-
69	447689.63	2163925.27	Аналитический	0.50	-
70	447687.15	2163925.97	Аналитический	0.50	-
71	447684.49	2163927.30	Аналитический	0.50	-
72	447702.11	2163895.32	Аналитический	0.50	-
73	447702.53	2163899.46	Аналитический	0.50	-
74	447703.02	2163901.53	Аналитический	0.50	-
75	447703.97	2163903.52	Аналитический	0.50	-
76	447707.51	2163906.50	Аналитический	0.50	-
77	447841.68	2163973.67	Аналитический	0.50	-
78	447931.55	2164018.66	Аналитический	0.50	-
79	448076.51	2164091.24	Аналитический	0.50	-
80	448134.71	2164118.85	Аналитический	0.50	-
81	448252.32	2164178.16	Аналитический	0.50	-
82	448411.22	2164257.67	Аналитический	0.50	-
83	448493.90	2164299.04	Аналитический	0.50	-
84	448589.22	2164343.41	Аналитический	0.50	-

1	2	3	4	5	6
85	448633.87	2164362.67	Аналитический	0.50	-
86	448672.59	2164378.84	Аналитический	0.50	-
87	448722.67	2164397.77	Аналитический	0.50	-
88	448756.22	2164409.89	Аналитический	0.50	-
89	448856.58	2164443.53	Аналитический	0.50	-
90	448950.81	2164473.48	Аналитический	0.50	-
91	449061.08	2164508.54	Аналитический	0.50	-
92	449176.57	2164546.06	Аналитический	0.50	-
93	449270.80	2164576.78	Аналитический	0.50	-
94	449405.57	2164620.33	Аналитический	0.50	-
95	449518.00	2164657.37	Аналитический	0.50	-
96	449626.90	2164692.86	Аналитический	0.50	-
97	449703.74	2164718.04	Аналитический	0.50	-
98	449742.16	2164730.63	Аналитический	0.50	-
99	449858.42	2164769.59	Аналитический	0.50	-
100	449968.56	2164805.45	Аналитический	0.50	-
101	450073.57	2164839.64	Аналитический	0.50	-
102	450173.02	2164872.02	Аналитический	0.50	-
103	450296.60	2164912.26	Аналитический	0.50	-
104	450385.75	2164941.93	Аналитический	0.50	-
105	450581.54	2165007.10	Аналитический	0.50	-
106	450706.29	2165047.25	Аналитический	0.50	-
107	450735.90	2165056.87	Аналитический	0.50	-
108	450749.85	2165028.21	Аналитический	0.10	-
109	450934.84	2164667.81	Аналитический	0.10	-
110	451049.75	2164443.33	Аналитический	0.10	-
1	451071.31	2164449.93	Аналитический	0.10	-
111	447793.20	2163696.50	Аналитический	0.10	-
112	447754.27	2163775.10	Аналитический	0.10	-
113	447742.11	2163770.36	Аналитический	0.30	-
114	447738.49	2163768.95	Аналитический	0.10	-
115	447779.08	2163687.51	Аналитический	0.10	-
116	447781.94	2163689.33	Аналитический	0.30	-
111	447793.20	2163696.50	Аналитический	0.10	-
117	446402.31	2166389.37	Аналитический	0.30	-
118	446371.10	2166475.67	Аналитический	0.30	-
119	446352.82	2166533.45	Аналитический	0.30	-
120	446336.09	2166589.33	Аналитический	0.30	-
121	446323.03	2166635.00	Аналитический	0.30	-
122	446322.89	2166641.18	Аналитический	0.30	-
123	446324.44	2166647.75	Аналитический	0.30	-
124	446319.57	2166669.30	Аналитический	0.30	-
125	446315.09	2166673.52	Аналитический	0.30	-
126	446310.99	2166679.14	Аналитический	0.30	-
127	446296.89	2166739.89	Аналитический	0.30	-
128	446289.01	2166776.68	Аналитический	0.30	-

1	2	3	4	5	6
129	446272.02	2166860.28	Аналитический	0.30	-
130	446256.19	2166941.93	Аналитический	0.30	-
131	446255.14	2166951.39	Аналитический	0.30	-
132	446255.93	2166957.12	Аналитический	0.30	-
133	446258.63	2166961.48	Аналитический	0.30	-
134	446259.73	2166962.56	Аналитический	0.30	-
135	446256.24	2166983.59	Аналитический	0.30	-
136	446251.91	2166986.78	Аналитический	0.30	-
137	446249.19	2166989.53	Аналитический	0.30	-
138	446248.09	2166990.90	Аналитический	0.30	-
139	446237.71	2167055.87	Аналитический	0.30	-
140	446227.80	2167123.84	Аналитический	0.30	-
141	446217.02	2167191.30	Аналитический	0.30	-
142	446203.58	2167275.41	Аналитический	0.30	-
143	446191.61	2167350.34	Аналитический	0.30	-
144	446184.17	2167396.89	Аналитический	0.30	-
145	446175.43	2167451.64	Аналитический	0.30	-
146	446162.76	2167528.31	Аналитический	0.30	-
147	446150.52	2167602.34	Аналитический	0.30	-
148	446141.63	2167656.17	Аналитический	0.30	-
149	446130.35	2167729.53	Аналитический	0.30	-
150	446120.11	2167796.12	Аналитический	0.30	-
151	446112.39	2167846.39	Аналитический	0.30	-
152	446105.58	2167890.69	Аналитический	0.30	-
153	446100.29	2167942.55	Аналитический	0.30	-
154	446095.28	2167991.69	Аналитический	0.30	-
155	446096.58	2168060.49	Аналитический	0.30	-
156	446096.70	2168123.33	Аналитический	0.30	-
157	446097.76	2168262.10	Аналитический	0.30	-
158	446098.47	2168350.44	Аналитический	0.30	-
159	446100.87	2168349.30	Аналитический	0.30	-
160	446107.53	2168344.66	Аналитический	0.30	-
161	446107.91	2168362.31	Аналитический	0.30	-
162	446108.06	2168374.35	Аналитический	0.30	-
163	446103.25	2168376.61	Аналитический	0.30	-
164	446102.88	2168379.96	Аналитический	0.30	-
165	446103.56	2168434.86	Аналитический	0.30	-
166	446104.28	2168515.71	Аналитический	0.30	-
167	446105.39	2168594.16	Аналитический	0.30	-
168	446101.17	2168660.28	Аналитический	0.30	-
169	446093.74	2168761.96	Аналитический	0.30	-
170	446078.50	2168866.16	Аналитический	0.30	-
171	446063.05	2168962.57	Аналитический	0.30	-
172	446042.43	2169048.74	Аналитический	0.30	-
173	446031.37	2169091.17	Аналитический	0.30	-
174	446010.12	2169158.40	Аналитический	0.30	-
175	445992.88	2169212.14	Аналитический	0.30	-
176	445975.07	2169264.26	Аналитический	0.30	-

1	2	3	4	5	6
177	445954.64	2169316.89	Аналитический	0.30	-
178	445936.98	2169358.61	Аналитический	0.30	-
179	445919.35	2169400.85	Аналитический	0.30	-
180	445888.80	2169464.66	Аналитический	0.30	-
181	445867.70	2169504.17	Аналитический	0.30	-
182	445842.55	2169550.87	Аналитический	0.30	-
183	445814.73	2169599.33	Аналитический	0.30	-
184	445778.64	2169662.79	Аналитический	0.30	-
185	445745.80	2169721.02	Аналитический	0.30	-
186	445712.60	2169781.18	Аналитический	0.30	-
187	445682.00	2169835.80	Аналитический	0.30	-
188	445656.57	2169880.04	Аналитический	0.30	-
189	445633.11	2169923.04	Аналитический	0.30	-
190	445609.92	2169964.89	Картометрический	5.00	-
191	445609.41	2169970.44	Картометрический	5.00	-
192	445610.36	2169974.21	Картометрический	5.00	-
193	445603.17	2169987.99	Картометрический	5.00	-
194	445599.68	2169987.07	Картометрический	5.00	-
195	445597.82	2169987.70	Картометрический	5.00	-
196	445596.59	2169988.98	Картометрический	5.00	-
197	445566.24	2170042.34	Картометрический	5.00	-
198	445530.38	2170110.26	Картометрический	5.00	-
199	445501.12	2170164.98	Картометрический	5.00	-
200	445472.86	2170216.86	Картометрический	5.00	-
201	445438.70	2170277.99	Картометрический	5.00	-
202	445400.48	2170346.66	Картометрический	5.00	-
203	445363.27	2170413.10	Картометрический	5.00	-
204	445329.17	2170475.28	Картометрический	5.00	-
205	445295.65	2170535.41	Картометрический	5.00	-
206	445262.35	2170593.96	Картометрический	5.00	-
207	445236.61	2170639.80	Картометрический	5.00	-
208	445201.08	2170701.48	Картометрический	5.00	-
209	445161.12	2170770.67	Картометрический	5.00	-
210	445123.78	2170836.09	Картометрический	5.00	-
211	445086.04	2170901.73	Картометрический	5.00	-
212	445053.20	2170959.05	Картометрический	5.00	-
213	445014.56	2171026.32	Картометрический	5.00	-
214	444977.84	2171093.84	Картометрический	5.00	-
215	444938.20	2171166.76	Картометрический	5.00	-
216	444909.97	2171219.40	Картометрический	5.00	-
217	444875.63	2171281.40	Картометрический	5.00	-
218	444836.60	2171354.62	Картометрический	5.00	-
219	444809.54	2171402.73	Картометрический	5.00	-
220	444792.23	2171435.50	Картометрический	5.00	-
221	444792.11	2171443.62	Картометрический	5.00	-
222	444793.05	2171447.27	Картометрический	5.00	-
223	444785.64	2171459.86	Картометрический	5.00	-
224	444781.46	2171460.61	Картометрический	5.00	-

1	2	3	4	5	6
225	444778.45	2171462.24	Картометрический	5.00	-
226	444767.53	2171480.96	Картометрический	5.00	-
227	444732.67	2171544.44	Картометрический	5.00	-
228	444703.02	2171597.82	Картометрический	5.00	-
229	444672.94	2171652.93	Картометрический	5.00	-
230	444604.89	2171774.64	Картометрический	5.00	-
231	444569.97	2171837.78	Картометрический	5.00	-
232	444510.60	2171944.90	Картометрический	5.00	-
233	444434.26	2172081.62	Картометрический	5.00	-
234	444402.45	2172138.76	Картометрический	5.00	-
235	444361.71	2172211.95	Картометрический	5.00	-
236	444329.43	2172269.76	Картометрический	5.00	-
237	444293.07	2172335.05	Картометрический	5.00	-
238	444221.72	2172463.16	Картометрический	5.00	-
239	444177.86	2172542.00	Картометрический	5.00	-
240	444143.66	2172603.51	Картометрический	5.00	-
241	444107.93	2172667.46	Картометрический	5.00	-
242	444065.34	2172743.73	Картометрический	5.00	-
243	444022.93	2172821.56	Картометрический	5.00	-
244	444013.00	2172814.28	Картометрический	5.00	-
245	444000.38	2172807.49	Картометрический	5.00	-
246	444003.19	2172805.52	Картометрический	5.00	-
247	444007.11	2172800.40	Картометрический	5.00	-
248	444036.43	2172747.51	Картометрический	5.00	-
249	444068.15	2172691.56	Картометрический	5.00	-
250	444108.56	2172620.35	Картометрический	5.00	-
251	444138.02	2172567.20	Картометрический	5.00	-
252	444174.70	2172501.03	Картометрический	5.00	-
253	444201.87	2172449.07	Картометрический	5.00	-
254	444239.93	2172380.23	Картометрический	5.00	-
255	444272.99	2172320.60	Картометрический	5.00	-
256	444310.26	2172253.36	Картометрический	5.00	-
257	444343.87	2172196.41	Картометрический	5.00	-
258	444426.47	2172048.11	Картометрический	5.00	-
259	444492.51	2171927.77	Картометрический	5.00	-
260	444529.01	2171862.56	Картометрический	5.00	-
261	444558.34	2171810.15	Картометрический	5.00	-
262	444594.44	2171745.65	Картометрический	5.00	-
263	444635.87	2171671.61	Картометрический	5.00	-
264	444672.77	2171605.68	Картометрический	5.00	-
265	444708.03	2171542.69	Картометрический	5.00	-
266	444746.79	2171474.26	Картометрический	5.00	-
267	444753.43	2171462.67	Картометрический	5.00	-
268	444754.35	2171457.27	Картометрический	5.00	-
269	444753.14	2171451.25	Картометрический	5.00	-
270	444751.51	2171448.77	Картометрический	5.00	-
271	444762.22	2171430.09	Картометрический	5.00	-
272	444766.77	2171429.52	Картометрический	5.00	-

1	2	3	4	5	6
273	444771.57	2171427.60	Картометрический	5.00	-
274	444775.34	2171424.57	Картометрический	5.00	-
275	444800.49	2171378.37	Картометрический	5.00	-
276	444831.36	2171321.63	Картометрический	5.00	-
277	444858.73	2171271.02	Картометрический	5.00	-
278	444891.03	2171211.44	Картометрический	5.00	-
279	444948.39	2171105.30	Картометрический	5.00	-
280	444985.51	2171041.32	Картометрический	5.00	-
281	445018.25	2170980.37	Картометрический	5.00	-
282	445054.83	2170914.55	Картометрический	5.00	-
283	445090.70	2170851.51	Картометрический	5.00	-
284	445121.69	2170795.43	Картометрический	5.00	-
285	445153.00	2170739.02	Картометрический	5.00	-
286	445187.53	2170681.54	Картометрический	5.00	-
287	445227.24	2170612.93	Картометрический	5.00	-
288	445260.41	2170554.88	Картометрический	5.00	-
289	445288.00	2170505.40	Картометрический	5.00	-
290	445322.05	2170444.32	Картометрический	5.00	-
291	445355.77	2170383.86	Картометрический	5.00	-
292	445387.90	2170326.23	Картометрический	5.00	-
293	445423.96	2170261.56	Картометрический	5.00	-
294	445452.83	2170209.79	Картометрический	5.00	-
295	445467.36	2170183.76	Картометрический	5.00	-
296	445497.53	2170129.48	Картометрический	5.00	-
297	445530.03	2170070.73	Картометрический	5.00	-
298	445545.98	2170041.75	Картометрический	5.00	-
299	445584.45	2169971.09	Картометрический	5.00	-
300	445614.92	2169916.14	Картометрический	5.00	-
301	445649.26	2169854.78	Картометрический	5.00	-
302	445683.21	2169794.09	Картометрический	5.00	-
303	445711.46	2169743.11	Картометрический	5.00	-
304	445745.41	2169682.44	Картометрический	5.00	-
305	445781.26	2169618.37	Картометрический	5.00	-
306	445829.26	2169531.22	Картометрический	5.00	-
307	445874.87	2169443.35	Картометрический	5.00	-
308	445903.54	2169384.10	Картометрический	5.00	-
309	445930.51	2169316.02	Картометрический	5.00	-
310	445960.47	2169238.22	Картометрический	5.00	-
311	445982.84	2169167.77	Картометрический	5.00	-
312	446008.91	2169081.35	Картометрический	5.00	-
313	446029.04	2169003.47	Картометрический	5.00	-
314	446045.77	2168925.13	Картометрический	5.00	-
315	446055.00	2168864.73	Картометрический	5.00	-
316	446064.24	2168800.76	Картометрический	5.00	-
317	446067.97	2168772.14	Картометрический	5.00	-
318	446073.04	2168716.22	Картометрический	5.00	-
319	446076.56	2168658.56	Картометрический	5.00	-
320	446079.34	2168594.31	Картометрический	5.00	-

1	2	3	4	5	6
321	446079.08	2168523.98	Картометрический	5.00	-
322	446078.28	2168455.45	Картометрический	5.00	-
323	446077.05	2168398.89	Картометрический	5.00	-
324	446073.65	2168394.35	Картометрический	5.00	-
325	446070.35	2168391.59	Картометрический	5.00	-
326	446070.33	2168383.13	Аналитический	2.50	-
327	446070.33	2168367.88	Аналитический	2.50	-
328	446075.30	2168364.63	Аналитический	2.50	-
329	446077.53	2168362.08	Аналитический	2.50	-
330	446078.16	2168358.12	Аналитический	2.50	-
331	446077.13	2168293.01	Аналитический	2.50	-
332	446075.91	2168230.62	Аналитический	2.50	-
333	446074.56	2168178.49	Аналитический	2.50	-
334	446074.02	2168121.36	Аналитический	2.50	-
335	446072.84	2168060.36	Аналитический	2.50	-
336	446072.12	2167991.59	Аналитический	2.50	-
337	446075.50	2167948.42	Аналитический	2.50	-
338	446081.83	2167894.94	Аналитический	2.50	-
339	446093.20	2167825.06	Аналитический	2.50	-
340	446106.25	2167742.08	Аналитический	2.50	-
341	446119.60	2167657.57	Аналитический	2.50	-
342	446128.17	2167605.73	Аналитический	2.50	-
343	446142.58	2167516.54	Аналитический	2.50	-
344	446151.84	2167460.55	Аналитический	2.50	-
345	446158.74	2167418.80	Аналитический	2.50	-
346	446163.54	2167393.60	Аналитический	2.50	-
347	446172.53	2167338.05	Аналитический	2.50	-
348	446182.97	2167273.60	Аналитический	2.50	-
349	446194.45	2167202.69	Аналитический	2.50	-
350	446205.43	2167134.85	Аналитический	2.50	-
351	446216.29	2167067.80	Аналитический	2.50	-
352	446226.31	2167005.89	Аналитический	2.50	-
353	446235.86	2166944.07	Аналитический	2.50	-
354	446248.43	2166878.02	Аналитический	2.50	-
355	446258.55	2166824.87	Аналитический	2.50	-
356	446267.15	2166779.74	Аналитический	2.50	-
357	446281.00	2166712.86	Аналитический	2.50	-
358	446288.06	2166675.78	Аналитический	2.50	-
359	446299.27	2166631.36	Аналитический	2.50	-
360	446312.08	2166580.59	Аналитический	2.50	-
361	446347.49	2166468.65	Аналитический	2.50	-
362	446376.68	2166386.82	Аналитический	2.50	-
363	446388.50	2166392.05	Аналитический	0.30	-
117	446402.31	2166389.37	Аналитический	0.30	-

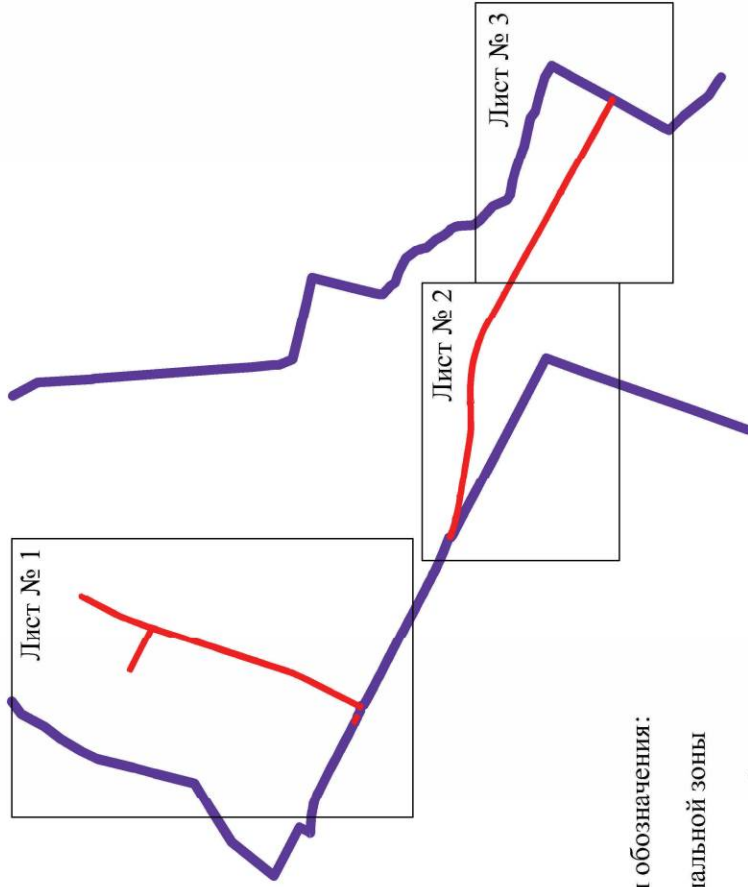
3. Сведения о характерных точках части (частей) границы объекта					
Обозначение характерных точек части границы	Координаты, м		Метод определения координат характерной точки	Средняя квадратическая погрешность положения характерной точки (Mt), м	Описание обозначения точки на местности (при наличии)
	X	Y			
1	2	3	4	5	6
Часть №					
-	-	-	-	-	-





## Раздел 4

## План границ объекта

Схема расположения листов плана границ объекта



Используемые условные знаки и обозначения:

-  границы территориальной зоны
-  границы муниципального образования

область и номер листа плана границ объекта

Масштаб 1:100000



Руководитель БУВО «Нормативно-проектный центр»

Подпись Ю.В. Шалыгина Дата « 24 » августа 2021 г.

Место для оттиска печати (при наличии) лица, составившего описание местоположения границ объекта



Исключены условные знаки и обозначения:

- границы территориальной зоны
- границы муниципального образования
- характеристика точки границ территориальной зоны

Масштаб 1:5000

Руководитель БУ ВО «Нормативно-проектный центр»  
Подпись: *Ю.В. Шапугина* Дата: « 21 » августа 2021 г.  
Место для отбора проб при выполнении, оставшегося описания местоположения границ области



Используемые условные знаки и обозначения:

- границы территориальной зоны
- границы муниципального образования
- граница зоны границ территориальной зоны
- (1)

Масштаб: 1:5000

Руководитель ФУВО «Нормативно-проектный центр»  
 Подпись: *Ю. В. Шалагина* Дата « 24 » августа 2021 г.  
 Место для отбора проб (пр. ил.проб) или составления описания местоположения границы объекта



- Использованы условные знаки и обозначения:
-  граница территориальной зоны
  -  граница муниципального образования
  -  характеристика полей границ территориальной зоны

Масштаб 1:5000

Руководитель БУФО «Норфолдо-пресвий центр»  
 Подпись:  Ю. В. Шалыгина Дата « 24 » августа 2021 г.  
 Место для отрыва (набор, копирование) листа составленного описания местоположения границ объекта



## ОПИСАНИЕ МЕСТОПОЛОЖЕНИЯ ГРАНИЦ

Зона железнодорожного транспорта за границами населенных пунктов – ИТ2

---

(наименование объекта, местоположение границ которого описано  
(далее - объект)

## Раздел 1

Сведения об объекте		
№ п/п	Характеристики объекта	Описание характеристик
1	2	3
1	Местоположение объекта	Воронежская область, Бобровский муниципальный район, Хреновское сельское поселение
2	Площадь объекта $\pm$ величина погрешности определения площади ( $P \pm \Delta P$ )	51295 +/- 793 м <sup>2</sup>
3	Иные характеристики объекта	-

## Раздел 2




Сведения о местоположении границ объекта					
1. Система координат: МСК - 36, зона 2					
2. Сведения о характерных точках границ объекта					
Обозначение характерных точек границ	Координаты, м		Метод определения координат характерной точки	Средняя квадратическая погрешность положения характерной точки (Mt), м	Описание обозначения точки на местности (при наличии)
	X	Y			
1	2	3	4	5	6
1	453114.06	2168051.35	Аналитический	0.30	-
2	453091.36	2168195.56	Аналитический	0.30	-
3	453083.95	2168363.13	Картометрический	1.00	-
4	453083.50	2168373.38	Аналитический	0.30	-
5	453082.74	2168390.47	Аналитический	0.30	-
6	452945.36	2168372.22	Аналитический	0.30	-
7	452946.68	2168349.13	Аналитический	0.30	-
8	452965.52	2167977.40	Аналитический	0.10	-
9	453086.29	2168047.42	Аналитический	0.10	-
1	453114.06	2168051.35	Аналитический	0.30	-
3. Сведения о характерных точках части (частей) границы объекта					
Обозначение характерных точек части границы	Координаты, м		Метод определения координат характерной точки	Средняя квадратическая погрешность положения характерной точки (Mt), м	Описание обозначения точки на местности (при наличии)
	X	Y			
1	2	3	4	5	6
Часть №					
-	-	-	-	-	-





Масштаб 1:2000

Используемые условные знаки и обозначения:

	границы территориальной зоны
	границы муниципального образования
	характерная точка границ территориальной зоны

Руководитель БУВО «Нормативно-проектный центр»

Подпись Ю.В. Шалыгина Ю.В. Шалыгина Дата « 24 » августа 2021 г.

Место для оттиска печати (при наличии) лица, составившего описание местоположения границ объекта



**ОПИСАНИЕ МЕСТОПОЛОЖЕНИЯ ГРАНИЦ**  
**Зона обработки, утилизации, обезвреживания,**  
**размещения твердых коммунальных отходов за границами**  
**населенных пунктов – СН1**

(наименование объекта, местоположение границ которого описано  
(далее - объект))

Раздел 1

Сведения об объекте		
№ п/п	Характеристики объекта	Описание характеристик
1	2	3
1	Местоположение объекта	Воронежская область, Бобровский муниципальный район, Хреновское сельское поселение
2	Площадь объекта ± величина погрешности определения площади ( $P \pm \Delta P$ )	385706 +/- 217 м <sup>2</sup>
3	Иные характеристики объекта	-

## Раздел 2

Сведения о местоположении границ объекта					
1. Система координат: МСК - 36, зона 2					
2. Сведения о характерных точках границ объекта					
Обозначение характерных точек границ	Координаты, м		Метод определения координат характерной точки	Средняя квадратическая погрешность положения характерной точки (Mt), м	Описание обозначения точки на местности (при наличии)
	X	Y			
1	2	3	4	5	6
1	446772.68	2166736.32	Аналитический	0.10	-
2	446714.81	2167081.89	Аналитический	0.10	-
3	446674.42	2167346.40	Аналитический	0.10	-
4	446609.86	2167672.40	Аналитический	0.10	-
5	446187.41	2167597.60	Аналитический	0.10	-
6	446398.00	2167217.07	Аналитический	0.10	-
7	446238.67	2167189.22	Аналитический	0.10	-
8	446362.33	2166654.22	Аналитический	0.10	-
9	446414.04	2166665.62	Аналитический	0.10	-
10	446526.67	2166687.39	Аналитический	0.10	-
1	446772.68	2166736.32	Аналитический	0.10	-
3. Сведения о характерных точках части (частей) границы объекта					
Обозначение характерных точек части границы	Координаты, м		Метод определения координат характерной точки	Средняя квадратическая погрешность положения характерной точки (Mt), м	Описание обозначения точки на местности (при наличии)
	X	Y			
1	2	3	4	5	6
Часть №					
-	-	-	-	-	-






Раздел 4  
План границ объекта




Масштаб 1:5000

Используемые условные знаки и обозначения :

	границы территориальной зоны
	границы муниципального образования
	характерная точка границ территориальной зоны

Руководитель БУВО «Нормативно-проектный центр»

Подпись  Ю.В.Шалыгина Дата « 24 » августа 2021 г.

Место для оттиска печати (при наличии) лица, составившего описание местоположения границ объекта

