

**Управление по охране объектов культурного наследия
Воронежской области**

П Р И К А З

24 января 2022 г.

№ 71-01-07/31

Воронеж

О внесении изменения в приказ управления по охране объектов культурного наследия Воронежской области от 12.11.2019 № 71-01-07/288

В соответствии с ч. 3 ст. 34.1 Федерального закона от 25 июня 2002 года № 73-ФЗ «Об объектах культурного наследия (памятниках истории и культуры) народов Российской Федерации», Законом Воронежской области от 05.05.2015 № 46-ОЗ «Об особенностях правового регулирования отношений, связанных с сохранением, использованием, популяризацией и государственной охраной объектов культурного наследия на территории Воронежской области», Положением об управлении по охране объектов культурного наследия Воронежской области, утвержденным постановлением правительства Воронежской области от 13.04.2015 № 275, в связи с утверждением границ территории объекта культурного наследия и приведения в соответствие с действующим законодательством нормативного правового акта


п р и к а з ы в а ю:

1. Внести в графическое описание местоположения границ (с перечнем координат характерных точек этих границ) защитных зон объектов культурного наследия, расположенных на территории Воронежской области, утвержденное приказом управления по охране объектов культурного наследия Воронежской области от 12.11.2019 № 71-01-07/288 «Об






утверждении графического описания местоположения границ (с перечнем координат характерных точек этих границ) защитных зон объектов культурного наследия, расположенных на территории Воронежской области» (в редакции приказов управления по охране объектов культурного наследия Воронежской области от 23.06.2020 № 71-01-07/419, от 24.08.2020 № 71-01-07/458, от 06.04.2021 № 71-01-07/123, от 25.08.2021 № 71-01-07/342), изменение, изложив пункт 9 в новой редакции:

«9. Объект культурного наследия «Братская могила № 208», расположенного по адресу: Воронежская область, Новоусманский район, с. Выкрестово (уточненный адрес - Воронежская область, Новоусманский район, п. Оградное, ул. Советская, 32 «б»/2)

9.1. Графическое описание местоположения границ защитной зоны



Условные обозначения:

-  - граница защитной зоны
-  - характерная точка границ защитной зоны
-  - кадастровый номер земельного участка
-  - граница земельного участка, включенная в ЕГРН
-  - границы территории ОКН «Братская могила №208»

9.2. Перечень координат характерных точек границ защитной зоны

Номер характерной точки	Всемирная геодезическая система координат 1984 года (WGS-84)		Координаты характерных точек в местной системе координат (МСК-36)	
	широта	долгота	X	Y
Внешняя граница				
5	51.670643	39.345392	514250.636	1309752.580
6	51.670605	39.345560	514246.546	1309764.252
7	51.670571	39.345711	514242.886	1309774.743
8	51.670501	39.345938	514235.284	1309790.539
9	51.670391	39.346153	514223.221	1309805.557
10	51.670247	39.346316	514207.333	1309817.022
11	51.670107	39.346419	514191.841	1309824.332
12	51.669926	39.346544	514171.805	1309833.217
13	51.669735	39.346633	514150.628	1309839.626
14	51.669690	39.346738	514145.707	1309846.949
15	51.669527	39.346586	514127.448	1309836.648
16	51.669353	39.346512	514108.028	1309831.757
17	51.669205	39.346425	514091.491	1309825.933
18	51.669063	39.346296	514075.587	1309817.195
19	51.668933	39.346120	514060.979	1309805.190
20	51.668810	39.345862	514047.084	1309787.502
21	51.668716	39.345617	514036.426	1309770.676
22	51.668694	39.345379	514033.784	1309754.240
23	51.668677	39.345118	514031.679	1309736.206
24	51.668692	39.344860	514033.137	1309718.337
25	51.668733	39.344603	514037.489	1309700.503
26	51.668766	39.344456	514041.041	1309690.290
27	51.668801	39.344297	514044.805	1309679.245
28	51.668863	39.344073	514051.521	1309663.666

29	51.668963	39.343854	514062.468	1309648.385
30	51.669071	39.343664	514074.329	1309635.099
31	51.669213	39.343521	514090.011	1309625.020
32	51.669356	39.343422	514105.841	1309617.983
33	51.669533	39.343352	514125.476	1309612.909
34	51.669690	39.343339	514142.933	1309611.804
35	51.669862	39.343381	514162.104	1309614.484
36	51.669959	39.343434	514172.939	1309618.024
37	51.670054	39.343489	514183.554	1309621.704
38	51.670216	39.343595	514201.664	1309628.825
39	51.670359	39.343742	514217.693	1309638.807
40	51.670506	39.343984	514234.246	1309655.356
41	51.670629	39.344310	514248.196	1309677.747
42	51.670679	39.344582	514253.981	1309696.498
43	51.670699	39.344862	514256.434	1309715.842
44	51.670686	39.345132	514255.208	1309734.537
Внутренняя граница				
1	51.669731	39.345193	514149.007	1309740.011
2	51.669578	39.345106	514131.913	1309734.193
3	51.669648	39.344794	514139.447	1309712.517
4	51.669799	39.344881	514156.317	1309718.337

».

2. Контроль за исполнением настоящего приказа оставляю за собой.

Руководитель управления



Н.А. Гарашкин