



**ДЕПАРТАМЕНТ
АРХИТЕКТУРЫ И ГРАДОСТРОИТЕЛЬСТВА
ВОРОНЕЖСКОЙ ОБЛАСТИ**

Правовое управление правительства
Воронежской области

ЗАРЕГИСТРИРОВАНО

« 19 » 01 2022.

Регистрационный номер № 9

ПРИКАЗ

11.01.2022

№ 45-01-04/3

г. Воронеж

**О внесении изменений в правила землепользования и застройки
Елизаветовского сельского поселения Павловского муниципального
района Воронежской области**

В соответствии с Градостроительным кодексом Российской Федерации, Федеральным законом от 06.10.2003 № 131-ФЗ «Об общих принципах организации местного самоуправления в Российской Федерации», Законами Воронежской области от 07.07.2006 № 61-ОЗ «О регулировании градостроительной деятельности в Воронежской области», от 20.12.2018 № 173-ОЗ «О перераспределении полномочий по утверждению правил землепользования и застройки между органами местного самоуправления поселений Воронежской области, городского округа город Нововоронеж, Борисоглебского городского округа и исполнительными органами государственной власти Воронежской области», постановлением правительства Воронежской области от 31.12.2014 № 1240 «Об утверждении Положения о департаменте архитектуры и градостроительства Воронежской области», на основании приказа департамента и архитектуры Воронежской области от 11.02.2021 № 45-01-04/116 «О подготовке проектов о внесении изменений в правила землепользования и застройки поселений Аннинского, Бобровского, Бутурлиновского, Верхнемамонского, Верхнехавского, Воробьевского,

Каширского, Лискинского, Новоусманского, Новохопёрского, Ольховатского, Павловского, Панинского, Поворинского, Подгоренского, Рамонского, Россошанского, Семилукского, Хохольского муниципальных районов Воронежской области», с учетом заключения о результатах публичных слушаний от 27.07.2021 № 3-2021

п р и к а з ы в а ю:

1. Внести в приказ департамента архитектуры и градостроительства Воронежской области от 28.05.2020 № 45-01-04/383 «Об утверждении правил землепользования и застройки Елизаветовского сельского поселения Павловского муниципального района Воронежской области» (в редакции приказов департамента архитектуры и градостроительства Воронежской области от 19.11.2020 № 45-01-04/907, от 10.03.2021 № 45-01-04/200, от 22.07.2021 № 45-01-04/838) изменения, изложив правила землепользования и застройки Елизаветовского сельского поселения Павловского муниципального района Воронежской области в редакции согласно приложению к настоящему приказу.

2. Контроль исполнения настоящего приказа оставляю за собой.

Заместитель руководителя департамента
архитектуры и градостроительства
Воронежской области – начальник отдела
территориального планирования



С.М. Беляева

Приложение
к приказу департамента
архитектуры и градостроительства
Воронежской области
от 11.01.2022 № 45-01-04/3

«УТВЕРЖДЕНЫ
приказом департамента
архитектуры и градостроительства
Воронежской области
от 28.05.2020 № 45-01-04/383

**ПРАВИЛА ЗЕМЛЕПОЛЬЗОВАНИЯ И ЗАСТРОЙКИ
ЕЛИЗАВЕТОВСКОГО СЕЛЬСКОГО ПОСЕЛЕНИЯ
ПАВЛОВСКОГО МУНИЦИПАЛЬНОГО РАЙОНА
ВОРОНЕЖСКОЙ ОБЛАСТИ**

**ЧАСТЬ I. ПОРЯДОК ПРИМЕНЕНИЯ ПРАВИЛ
ЗЕМЛЕПОЛЬЗОВАНИЯ И ЗАСТРОЙКИ И ВНЕСЕНИЯ В НИХ
ИЗМЕНЕНИЙ**

Раздел 1. Общие положения

**1. Предмет регулирования и цели подготовки правил
землепользования и застройки Elizavetovskogo sel'skogo poseleniya
Pavlovskogo munitsipalnogo rayona Voronezhskoy oblasti**

1. Правила землепользования и застройки Elizavetovskogo sel'skogo poseleniya Pavlovskogo munitsipalnogo rayona Voronezhskoy oblasti (далее – Правила) являются документом градостроительного зонирования, который утверждается нормативным правовым актом департамента архитектуры и градостроительства Воронежской области и в котором устанавливаются территориальные зоны, градостроительные регламенты, порядок применения такого документа и порядок внесения в него изменений.

2. Правила разработаны в соответствии с Градостроительным кодексом Российской Федерации (далее – ГрК РФ), Земельным кодексом

Российской Федерации, Федеральным законом от 06.10.2003 № 131-ФЗ «Об общих принципах организации местного самоуправления в Российской Федерации», иными нормативными правовыми актами Российской Федерации, Воронежской области, муниципальными правовыми актами муниципального образования с учетом положений нормативных актов и документов, определяющих основные направления социально-экономического и градостроительного развития муниципального образования, а также сведений Единого государственного реестра недвижимости, сведений, документов и материалов, содержащихся в государственных информационных системах обеспечения градостроительной деятельности.

3. Правила разработаны в целях:

- создания условий для устойчивого развития территории муниципального образования, сохранения окружающей среды и объектов культурного наследия;
- создания условий для планировки территории муниципального образования;
- обеспечения прав и законных интересов физических и юридических лиц, в том числе правообладателей земельных участков и объектов капитального строительства;
- создания условий для привлечения инвестиций, в том числе путем предоставления возможности выбора наиболее эффективных видов разрешенного использования земельных участков и объектов капитального строительства.

2. Основные понятия, используемые в Правилах

В настоящих Правилах используются основные понятия, установленные законодательством Российской Федерации.

3. Сфера применения Правил

1. Действие настоящих Правил распространяется на всю территорию Елизаветовского сельского поселения Павловского

муниципального района Воронежской области. Правила обязательны для соблюдения органами государственной власти, органами местного самоуправления, физическими и юридическими лицами, при осуществлении ими градостроительной деятельности на территории Elizavetovskogo сельского поселения Павловского муниципального района Воронежской области.

2. Настоящие Правила применяются наряду с:

- техническими регламентами и иными обязательными требованиями, установленными в соответствии с законодательством в целях обеспечения безопасности жизни и здоровья людей, надежности и безопасности зданий, строений и сооружений, сохранения окружающей природной среды и объектов культурного наследия;
- региональными и местными нормативами градостроительного проектирования.

4. Содержание и порядок применения Правил

1. Правила включают в себя:

- 1) порядок их применения и внесения изменений в Правила;
- 2) карту градостроительного зонирования;
- 3) градостроительные регламенты.

Обязательным приложением к настоящим Правилам являются сведения о границах территориальных зон, которые должны содержать графическое описание местоположения границ территориальных зон, перечень координат характерных точек этих границ в системе координат, используемой для ведения Единого государственного реестра недвижимости.

2. Порядок применения Правил и внесения в них изменений включает в себя положения:

- 1) о регулировании землепользования и застройки;
- 2) об изменении видов разрешенного использования земельных участков и объектов капитального строительства физическими и юридическими лицами;

- 3) о подготовке документации по планировке территории органами местного самоуправления;
- 4) о проведении общественных обсуждений или публичных слушаний по вопросам землепользования и застройки;
- 5) о внесении изменений в Правила;
- 6) о регулировании иных вопросов землепользования и застройки.

5. Использование объектов недвижимости, не соответствующих настоящим Правилам

1. Земельные участки или объекты капитального строительства, виды разрешенного использования, предельные (минимальные и (или) максимальные) размеры и предельные параметры которых не соответствуют градостроительному регламенту, могут использоваться без установления срока приведения их в соответствие с градостроительным регламентом, за исключением случаев, если использование таких земельных участков и объектов капитального строительства опасно для жизни или здоровья человека, для окружающей среды, объектов культурного наследия.

2. Реконструкция указанных в подпункте 1 настоящего пункта объектов капитального строительства может осуществляться только путем приведения таких объектов в соответствие с градостроительным регламентом или путем уменьшения их несоответствия предельным параметрам разрешенного строительства, реконструкции. Изменение видов разрешенного использования указанных земельных участков и объектов капитального строительства может осуществляться путем приведения их в соответствие с видами разрешенного использования земельных участков и объектов капитального строительства, установленными градостроительным регламентом.

3. В случае если использование указанных в подпункте 1 настоящего пункта земельных участков и объектов капитального строительства продолжается и опасно для жизни или здоровья человека, для окружающей среды, объектов культурного наследия, в соответствии с

федеральными законами может быть наложен запрет на использование таких земельных участков и объектов.

6. Открытость и доступность информации о землепользовании и застройке

1. Настоящие Правила являются открытыми и общедоступными.
2. Настоящие Правила подлежат опубликованию в порядке, установленном для официального опубликования нормативных правовых актов Воронежской области, и размещению в федеральной государственной информационной системе территориального планирования и в государственной информационной системе обеспечения градостроительной деятельности.

Раздел 2. Положения о регулировании землепользования и застройки

7. Перераспределение полномочий между органами местного самоуправления Елизаветовского сельского поселения Павловского муниципального района Воронежской области и департаментом архитектуры и градостроительства Воронежской области

1. На основании Закона Воронежской области от 20.12.2018 № 173-ОЗ «О перераспределении полномочий по утверждению правил землепользования и застройки между органами местного самоуправления поселений Воронежской области, городского округа город Нововоронеж, Борисоглебского городского округа и исполнительными органами государственной власти Воронежской области» (далее – Закон Воронежской области) и в соответствии со статьей 8.2 ГрК РФ, пунктом 6.1 статьи 26.3 Федерального закона от 06.10.1999 № 184-ФЗ «Об общих принципах организации законодательных (представительных) и исполнительных органов государственной власти субъектов Российской Федерации», частью 1.2 статьи 17 Федерального закона от 06.10.2003 № 131-ФЗ «Об общих принципах организации местного самоуправления в Российской Федерации» полномочия по утверждению Правил перераспределены между органами

местного самоуправления Елизаветовского сельского поселения Павловского муниципального района Воронежской области и департаментом архитектуры и градостроительства Воронежской области (далее – Уполномоченный орган) на срок, установленный Законом Воронежской области.

2. После истечения срока, указанного в Законе Воронежской области, полномочия Уполномоченного органа, предусмотренные настоящими Правилами, осуществляются органами местного самоуправления Елизаветовского сельского поселения Павловского муниципального района Воронежской области в соответствии с требованиями ГрК РФ.

8. Полномочия Уполномоченного органа по вопросам землепользования и застройки

1. Полномочия Уполномоченного органа по вопросам землепользования и застройки включают:

1) принятие решений о подготовке проекта Правил, о подготовке проекта о внесении изменений в Правила;

2) утверждение Правил, утверждение внесения изменений в Правила;

3) принятие решений о предоставлении разрешений на условно разрешенный вид использования объектов капитального строительства или земельного участка;

4) принятие решений о предоставлении разрешения на отклонение от предельных параметров разрешенного строительства, реконструкции объектов капитального строительства;

5) иные полномочия в соответствии с действующим законодательством.

9. Комиссия по подготовке проектов Правил

1. Комиссия по подготовке проектов правил землепользования и застройки поселений Воронежской области, городского округа город Нововоронеж, Борисоглебского городского округа (далее – Комиссия)

является специально созданным постоянно действующим коллегиальным органом при Уполномоченном органе в целях реализации полномочий, указанных в пункте 8 настоящих Правил, перераспределенных в соответствии с Законом Воронежской области и обеспечения выполнения задач градостроительного зонирования.

2. Комиссия создается и прекращает свою деятельность приказом Уполномоченного органа.

3. Состав и порядок деятельности Комиссии утверждается приказом Уполномоченного органа.

Раздел 3. Положения об изменении видов разрешенного использования земельных участков и объектов капитального строительства физическими и юридическими лицами

10. Изменение видов разрешенного использования земельных участков и объектов капитального строительства

1. Для каждой из установленных настоящими Правилами территориальных зон могут устанавливаться основные, условно разрешенные и вспомогательные виды разрешенного использования земельных участков и объектов капитального строительства.

2. Изменение одного вида разрешенного использования земельных участков и объектов капитального строительства на другой вид такого использования осуществляется в соответствии с градостроительным регламентом при условии соблюдения требований технических регламентов.

3. Основные и вспомогательные виды разрешенного использования земельных участков и объектов капитального строительства правообладателями земельных участков и объектов капитального строительства, за исключением органов государственной власти, органов местного самоуправления, государственных и муниципальных учреждений, государственных и муниципальных унитарных предприятий, выбираются самостоятельно без дополнительных разрешений и согласования.

4. Решения об изменении одного вида разрешенного использования земельных участков и объектов капитального строительства, расположенных на землях, на которые действие градостроительных регламентов не распространяется или для которых градостроительные регламенты не устанавливаются, на другой вид такого использования принимаются в соответствии с федеральными законами.

11. Предоставление разрешения на условно разрешенный вид использования земельного участка или объекта капитального строительства

1. Физическое или юридическое лицо, заинтересованное в предоставлении разрешения на условно разрешенный вид использования земельного участка или объекта капитального строительства (далее - разрешение на условно разрешенный вид использования), направляет заявление о предоставлении разрешения на условно разрешенный вид использования в Комиссию. Заявление о предоставлении разрешения на условно разрешенный вид использования может быть направлено в форме электронного документа, подписанного электронной подписью в соответствии с требованиями Федерального закона от 06.04.2011 № 63-ФЗ «Об электронной подписи».

2. Порядок предоставления разрешения на условно разрешенный вид использования земельного участка или объекта капитального строительства определен статьей 39 ГрК РФ.

3. Проект решения о предоставлении разрешения на условно разрешенный вид использования подлежит рассмотрению на общественных обсуждениях или публичных слушаниях, проводимых в порядке, установленном статьей 5.1 ГрК РФ, с учетом положений статьи 39 ГрК РФ.

12. Предоставление разрешения на отклонение от предельных параметров разрешенного строительства, реконструкции объектов капитального строительства

1. Правообладатели земельных участков, размеры которых меньше установленных градостроительным регламентом минимальных размеров

земельных участков либо конфигурация, инженерно-геологические или иные характеристики которых неблагоприятны для застройки, вправе обратиться за разрешениями на отклонение от предельных параметров разрешенного строительства, реконструкции объектов капитального строительства (далее также – разрешение на отклонение от предельных параметров).

2. Правообладатели земельных участков вправе обратиться за разрешениями на отклонение от предельных параметров разрешенного строительства, реконструкции объектов капитального строительства, если такое отклонение необходимо в целях однократного изменения одного или нескольких предельных параметров разрешенного строительства, реконструкции объектов капитального строительства, установленных градостроительным регламентом для конкретной территориальной зоны, не более чем на десять процентов.

3. Порядок предоставления разрешения на отклонение от предельных параметров определен статьей 40 ГрК РФ.

4. Проект решения о предоставлении разрешения на отклонение от предельных параметров подлежит рассмотрению на общественных обсуждениях или публичных слушаниях, проводимых в порядке, установленном статьей 5.1 ГрК РФ, с учетом положений статьи 39 ГрК РФ, за исключением случая, указанного в части 1.1 статьи 40 ГрК РФ.

Раздел 4. Положения о подготовке документации по планировке территории органами местного самоуправления

13. Общие положения о подготовке документации по планировке территории

1. Подготовка документации по планировке территории осуществляется в целях обеспечения устойчивого развития территорий, в том числе выделения элементов планировочной структуры, установления границ земельных участков, установления границ зон планируемого размещения объектов капитального строительства.

2. Подготовка документации по планировке территории осуществляется в соответствии с главой 5 ГрК РФ.

3. Состав и содержание документации по планировке территории определяется ГрК РФ.

Раздел 5. Положения о проведении общественных обсуждений или публичных слушаний по вопросам землепользования и застройки

14. Общие положения о порядке проведения общественных обсуждений или публичных слушаний в сфере градостроительной деятельности

1. В целях соблюдения права человека на благоприятные условия жизнедеятельности, прав и законных интересов правообладателей земельных участков и объектов капитального строительства по проектам правил землепользования и застройки, проектам планировки территории, проектам межевания территории, проектам, предусматривающим внесение изменений в один из указанных утвержденных документов, проектам решений о предоставлении разрешения на условно разрешенный вид использования земельного участка или объекта капитального строительства, проектам решений о предоставлении разрешения на отклонение от предельных параметров разрешенного строительства, реконструкции объектов капитального строительства в соответствии с уставом муниципального образования и (или) нормативным правовым актом представительного органа муниципального образования и с учетом положений ГрК РФ проводятся общественные обсуждения или публичные слушания, за исключением случаев, предусмотренных ГрК РФ и другими федеральными законами.

2. Порядок проведения общественных обсуждений или публичных слушаний определяется ГрК РФ, Уставом Елизаветовского сельского поселения Павловского муниципального района Воронежской области и (или) нормативным правовым актом представительного органа муниципального образования.

Раздел 6. Положения о внесении изменений в Правила

15. Основания и порядок внесения изменений в Правила

1. Основания для рассмотрения вопроса о внесении изменений в настоящие Правила предусмотрены статьей 33 ГрК РФ.

2. Внесение изменений в Правила осуществляется в порядке, предусмотренном статьями 31 и 32 ГрК РФ, с учетом особенностей, установленных статьей 33 ГрК РФ.

Раздел 7. Положения о регулировании иных вопросов землепользования и застройки

16. Общие принципы регулирования иных вопросов землепользования и застройки на территории Елизаветовского сельского поселения Павловского муниципального района Воронежской области

Иные вопросы землепользования и застройки на территории Елизаветовского сельского поселения Павловского муниципального района Воронежской области регулируются законодательством Российской Федерации, Воронежской области, муниципальными правовыми актами Елизаветовского сельского поселения Павловского муниципального района Воронежской области.

ЧАСТЬ II. КАРТА ГРАДОСТРОИТЕЛЬНОГО ЗОНИРОВАНИЯ**17. Карты градостроительного зонирования**

1. Карта градостроительного зонирования территории Elizavetovskogo сельского поселения Павловского муниципального района Воронежской области.



ПРАВИЛА ЗЕМЛЕПОЛЬЗОВАНИЯ И ЗАСТРОЙКИ

Карта градостроительного зонирования территории

Елизаветовского сельского поселения Павловского муниципального района Воронежской области

УСЛОВНЫЕ ОБОЗНАЧЕНИЯ:

Территориальные границы

- Граница сельского поселения
- Граница населенного пункта

Территории, для которых градостроительные регламенты не устанавливаются

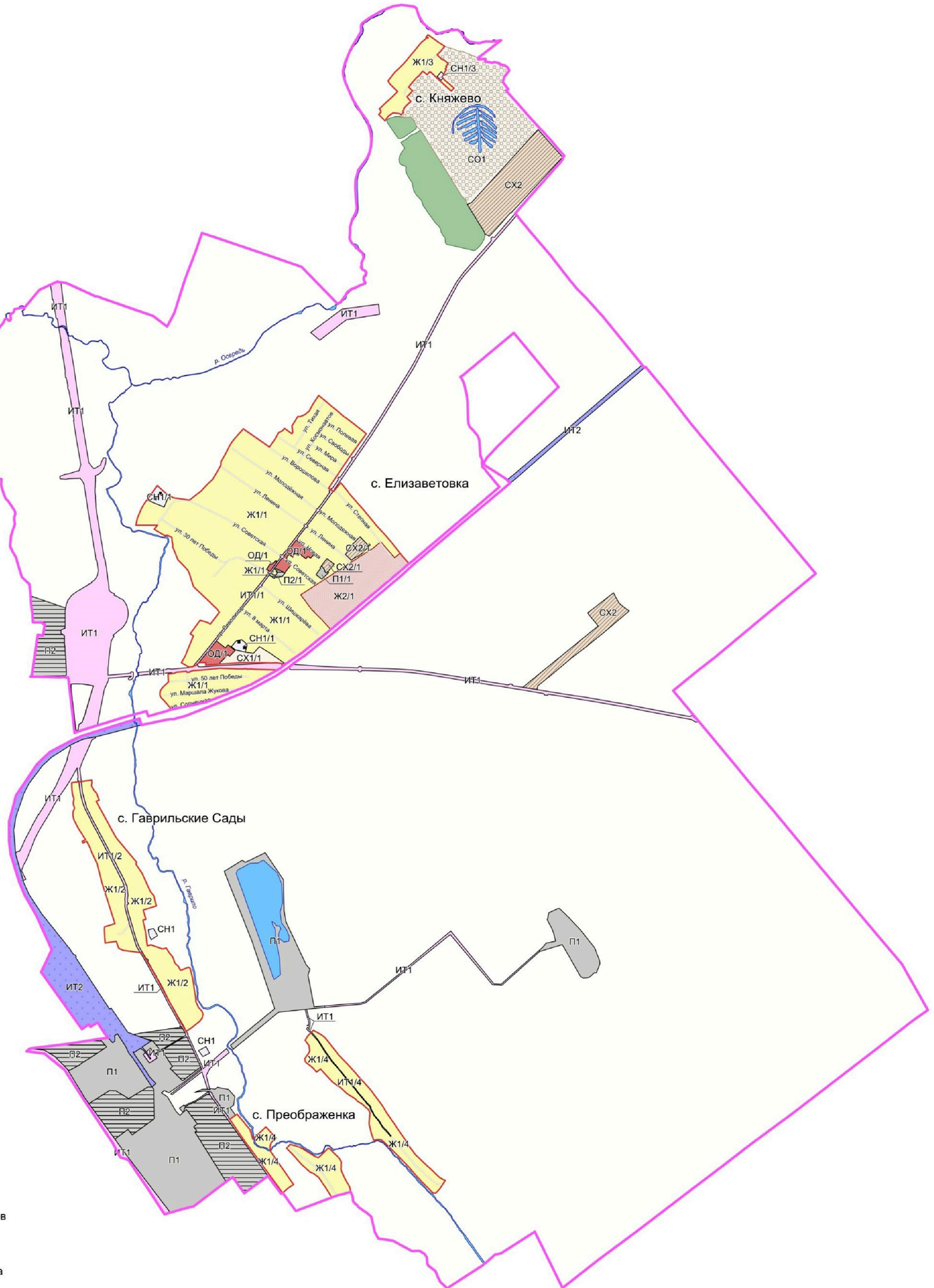
- Сельскохозяйственные угодья в составе земель сельскохозяйственного назначения
- Земли лесного фонда
- Земли, покрытые поверхностными водами

Объекты транспортной инфраструктуры


- Улично-дорожная сеть населенного пункта

Территориальные зоны

- Ж1/1 Зона застройки индивидуальными жилыми домами села Елизаветовка
- Ж1/2 Зона застройки индивидуальными жилыми домами села Гаврильские Сады
- Ж1/3 Зона застройки индивидуальными жилыми домами села Княжево
- Ж1/4 Зона застройки индивидуальными жилыми домами села Преображенка
- Ж2/1 Зона застройки среднеэтажными жилыми домами села Елизаветовка
- ОД/1 Общественно-деловая зона села Елизаветовка
- П1/1 Производственная зона села Елизаветовка
- П1 Производственная зона за границами населенных пунктов
- П2/1 Производственно-коммунальная зона села Елизаветовка
- П2 Производственно-коммунальная зона за границами населенных пунктов
- ИТ1/1 Зона улиц, дорог, инженерной и транспортной инфраструктуры села Елизаветовка
- ИТ1/2 Зона улиц, дорог, инженерной и транспортной инфраструктуры села Гаврильские Сады
- ИТ1/4 Зона улиц, дорог, инженерной и транспортной инфраструктуры села Преображенка
- ИТ1 Зона улиц, дорог, инженерной и транспортной инфраструктуры за границами населенных пунктов
- ИТ2 Зона железнодорожного транспорта за границами населенных пунктов
- СХ1/1 Зона сельскохозяйственного использования в границах населенного пункта села Елизаветовка
- СХ2/1 Зона сельскохозяйственного производства села Елизаветовка
- СХ2 Зона сельскохозяйственного производства за границами населенных пунктов
- СН1/1 Зона ритуальных объектов села Елизаветовка
- СН1/3 Зона ритуальных объектов села Княжево
- СН1 Зона ритуальных объектов за границами населенных пунктов
- СО1 Зона садоводства и огородничества за границами населенных пунктов



МАСШТАБ 1 : 25 000



2. Карта градостроительного зонирования с отображением зон с особыми условиями использования территории Elizavetovskogo сельского поселения Павловского муниципального района Воронежской области.



ПРАВИЛА ЗЕМЛЕПОЛЬЗОВАНИЯ И ЗАСТРОЙКИ

Карта градостроительного зонирования с отображением зон с особыми условиями использования территории

Елизаветовского сельского поселения Павловского муниципального района Воронежской области

УСЛОВНЫЕ ОБОЗНАЧЕНИЯ:

Территориальные границы

- Граница сельского поселения
- Граница населенного пункта

Территории, для которых градостроительные регламенты не устанавливаются

- Сельскохозяйственные угодья в составе земель сельскохозяйственного назначения
- Земли лесного фонда
- Земли, покрытые поверхностными водами

Виды территориальных зон

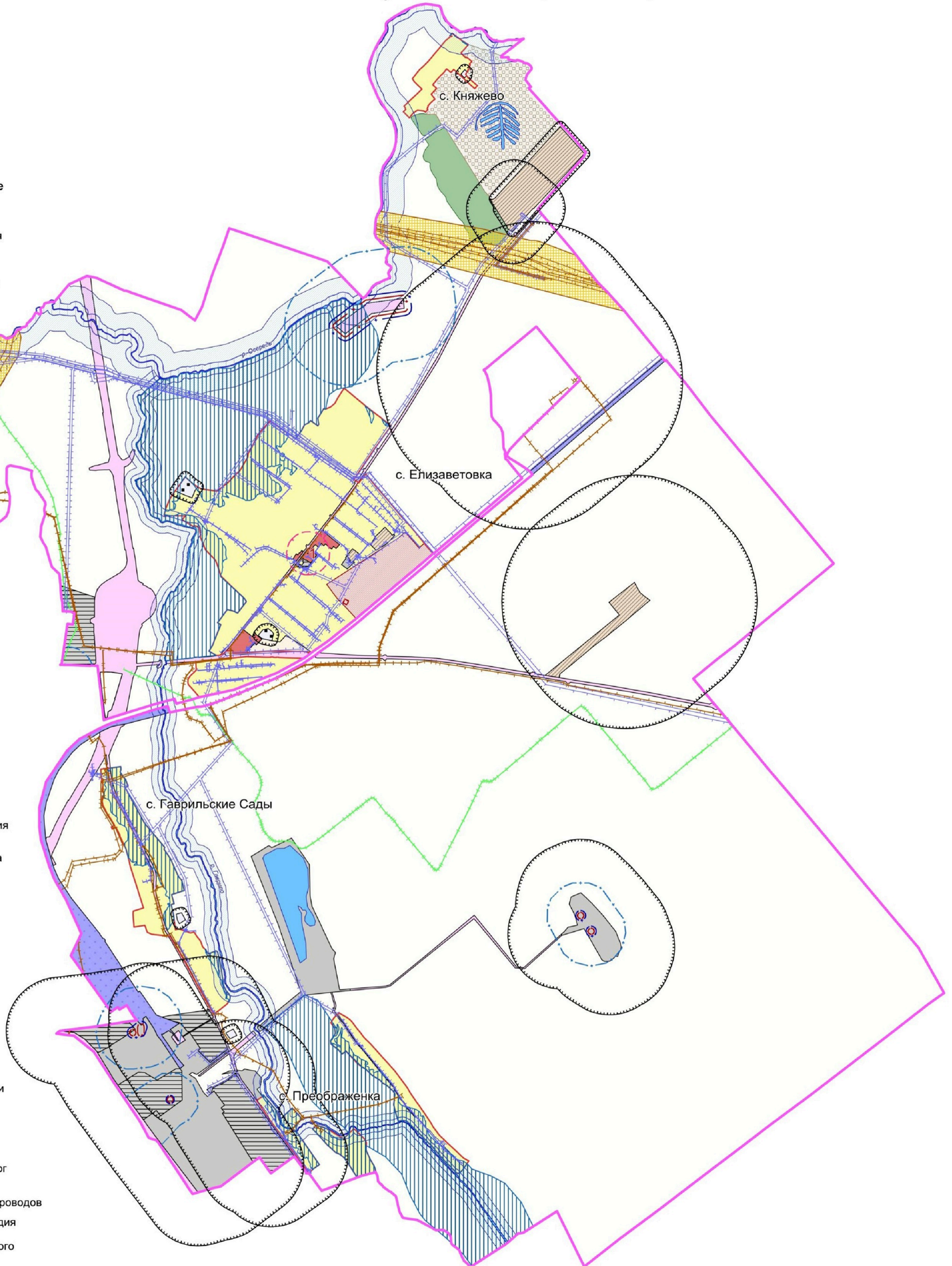
- Зона застройки индивидуальными жилыми домами
- Зона застройки среднеэтажными жилыми домами
- Общественно-деловая зона
- Производственная зона
- Производственно-коммунальная зона
- Зона улиц, дорог, инженерной и транспортной инфраструктуры
- Зона железнодорожного транспорта
- Зона сельскохозяйственного использования в границах населенных пунктов
- Зона сельскохозяйственного производства
- Зона ритуальных объектов
- Зона садоводства и огородничества

Зоны с особыми условиями использования территории


- Водоохранная зона
- Прибрежная защитная полоса
- Зоны затопления и подтопления
- Санитарно-защитная зона
- Охранная зона объектов электроэнергетики
- Охранная зона трубопроводов
- Охранная зона линий и сооружений связи
- Придорожные полосы автомобильных дорог
- Зона минимальных расстояний до магистральных или промышленных трубопроводов
- Защитная зона объекта культурного наследия
- Зоны санитарной охраны источников питьевого и хозяйственно-бытового водоснабжения
- Первый пояс
- Второй пояс
- Третий пояс

Прочие объекты

- Объект культурного наследия



МАСШТАБ 1 : 25 000



2.1. На территории Elizavetovskogo сельского поселения Павловского муниципального района Воронежской области располагаются следующие объекты культурного наследия:

№ п/п	Наименование объекта культурного наследия	Сведения о границах территории объекта культурного наследия	Сведения о границах защитной зоны объекта культурного наследия	Сведения о границах зоны охраны объекта культурного наследия
1	Братская могила № 342	Не установлена	Установлена приказом управления по охране объектов культурного наследия Воронежской области от 12.11.2019 № 71-01-07/287 «Об утверждении графического описания местоположения границ (с перечнем координат характерных точек этих границ) защитных зон объектов культурного наследия, расположенных на территории Воронежской области»	Не установлена

18. Перечень территориальных зон, установленных на карте градостроительного зонирования

1. Порядок установления территориальных зон определен статьей 34 ГрК РФ. На карте градостроительного зонирования установлены следующие виды территориальных зон:

Наименование территориальной зоны	Кодовое обозначение территориальной зоны
Жилые зоны	
Зона застройки индивидуальными жилыми домами	Ж1
Зона застройки среднетажными жилыми домами	Ж2
Общественно-деловые зоны	
Общественно-деловая зона	ОД
Производственные и коммунально-складские зоны	
Производственная зона	П1
Производственно-коммунальная зона	П2
Зоны инженерной и транспортной инфраструктуры	
Зона улиц, дорог, инженерной и транспортной инфраструктуры	ИТ1
Зона железнодорожного транспорта	ИТ2
Зоны сельскохозяйственного использования	
Зона сельскохозяйственного использования в границах населенных пунктов	СХ1

Наименование территориальной зоны	Кодовое обозначение территориальной зоны
Зона сельскохозяйственного производства	CX2
Зоны специального назначения	
Зона ритуальных объектов	CH1
Зоны ведения садоводства для собственных нужд граждан	
Зона садоводства и огородничества	CO1

2. Настоящими Правилами на территории Елизаветовского сельского поселения Павловского муниципального района Воронежской области установлены следующие территориальные зоны:

Наименование территориальной зоны	Кодовое обозначение территориальной зоны
Жилые зоны	
Зона застройки индивидуальными жилыми домами села Елизаветовка	Ж1/1
Зона застройки индивидуальными жилыми домами села Гаврильские Сады	Ж1/2
Зона застройки индивидуальными жилыми домами села Княжево	Ж1/3
Зона застройки индивидуальными жилыми домами села Преображенка	Ж1/4
Зона застройки среднеэтажными жилыми домами села Елизаветовка	Ж2/1
Общественно-деловые зоны	
Общественно-деловая зона села Елизаветовка	ОД/1
Производственные и коммунально-складские зоны	
Производственная зона села Елизаветовка	П1/1
Производственная зона за границами населенных пунктов	П1
Производственно-коммунальная зона села Елизаветовка	П2/1
Производственно-коммунальная зона за границами населенных пунктов	П2
Зоны инженерной и транспортной инфраструктуры	
Зона улиц, дорог, инженерной и транспортной инфраструктуры села Елизаветовка	ИТ1/1
Зона улиц, дорог, инженерной и транспортной инфраструктуры Гаврильские Сады	ИТ1/2
Зона улиц, дорог, инженерной и транспортной инфраструктуры села Преображенка	ИТ1/4
Зона улиц, дорог, инженерной и транспортной инфраструктуры за границами населенных пунктов	ИТ1
Зона железнодорожного транспорта за границами населенных пунктов	ИТ2
Зоны сельскохозяйственного использования	
Зона сельскохозяйственного использования в границах населенного пункта села Елизаветовка	CX1/1
Зона сельскохозяйственного производства села Елизаветовка	CX2/1
Зона сельскохозяйственного производства за границами населенных пунктов	CX2
Зоны специального назначения	
Зона ритуальных объектов села Елизаветовка	CH1/1
Зона ритуальных объектов села Княжево	CH1/3
Зона ритуальных объектов за границами населенных пунктов	CH1

Наименование территориальной зоны	Кодовое обозначение территориальной зоны
Зоны ведения садоводства для собственных нужд граждан	
Зона садоводства и огородничества за границами населенных пунктов	СО1

3. Сведения о границах территориальных зон, содержащие графическое описание местоположения границ территориальных зон, перечень координат характерных точек границ территориальных зон села Елизаветовка, являются приложением № 1 к настоящим Правилам.

4. Сведения о границах территориальных зон, содержащие графическое описание местоположения границ территориальных зон, перечень координат характерных точек границ территориальных зон села Гаврильские Сады, являются приложением № 2 к настоящим Правилам.

5. Сведения о границах территориальных зон, содержащие графическое описание местоположения границ территориальных зон, перечень координат характерных точек границ территориальных зон села Княжево, являются приложением № 3 к настоящим Правилам.

6. Сведения о границах территориальных зон, содержащие графическое описание местоположения границ территориальных зон, перечень координат характерных точек границ территориальных зон села Преображенка, являются приложением № 4 к настоящим Правилам.

7. Сведения о границах территориальных зон, содержащие графическое описание местоположения границ территориальных зон, перечень координат характерных точек границ территориальных зон, расположенных за границами населенных пунктов на территории Елизаветовского сельского поселения, являются приложением № 5 к настоящим Правилам.

ЧАСТЬ III. ГРАДОСТРОИТЕЛЬНЫЕ РЕГЛАМЕНТЫ

19. Общие положения о градостроительном регламенте

1. Градостроительным регламентом определяется правовой режим земельных участков, равно как всего, что находится над и под поверхностью земельных участков и используется в процессе их застройки и последующей эксплуатации объектов капитального строительства.

2. Действие градостроительного регламента распространяется в равной мере на все земельные участки и объекты капитального строительства, расположенные в пределах границ территориальной зоны, обозначенной на карте градостроительного зонирования.

3. Земли и земельные участки, на которые действие градостроительных регламентов не распространяется или для которых градостроительные регламенты не устанавливаются, определены статьей 36 ГрК РФ.

20. Виды разрешенного использования

1. Разрешенное использование земельных участков и объектов капитального строительства может быть следующих видов:

- основные виды разрешенного использования;
- условно разрешенные виды использования;
- вспомогательные виды разрешенного использования,

допустимые только в качестве дополнительных по отношению к основным видам разрешенного использования и условно разрешенным видам использования и осуществляемые совместно с ними.

2. Виды разрешенного использования (далее – ВРИ) земельных участков в настоящих Правилах определяются в соответствии с приказом Федеральной службы государственной регистрации, кадастра и картографии от 10.11.2020 № П/0412 «Об утверждении классификатора видов разрешенного использования земельных участков».

21. Градостроительные регламенты территориальных зон

1. Градостроительные регламенты территориальных зон Ж1/1, Ж1/2, Ж1/3, Ж1/4

№ п/п	Код ВРИ	Наименование ВРИ	Пределы (минимальные и (или) максимальные) размеры земельных участков, в том числе их площадь, м ²		Максимальный процент застройки в границах земельного участка	Пределное количество этажей или предельная высота зданий, строений, сооружений	Минимальные отступы от границ земельных участков в целях определения мест допустимого размещения зданий, строений, сооружений, за пределами которых запрещено строительство зданий, строений, сооружений
			min	max			
ОСНОВНЫЕ ВИДЫ РАЗРЕШЕННОГО ИСПОЛЬЗОВАНИЯ ЗЕМЕЛЬНЫХ УЧАСТКОВ И ОБЪЕКТОВ КАПИТАЛЬНОГО СТРОИТЕЛЬСТВА							
1	2.1	Для индивидуального жилищного строительства	300	5000	50%	3 этажа*	3 метра**
2	2.3	Блокированная жилая застройка	80	3000	50%	3 этажа*	3 метра**; 0 метров – при примыкании к соседним зданиям
3	2.2	Для ведения личного подсобного хозяйства (приусадебный земельный участок)	300	5000	30%	3 этажа*	3 метра**
4	1.19	Сенокосение	600	50000	0%	не подлежат установлению	
5	1.20	Выпас сельскохозяйственных животных	300	50000	0%	не подлежат установлению	
6	3.1.1	Предоставление коммунальных услуг	не подлежит установлению	5000		не подлежат установлению	
7	3.2.3	Оказание услуг связи	не подлежат установлению		60%	3 этажа	3 метра
8	3.4.1	Амбулаторно-поликлиническое обслуживание	не подлежат установлению			3 этажа	3 метра
9	3.6.2.	Парки культуры и отдыха	не подлежат установлению				
10	5.1.3	Площадки для занятий	не подлежат установлению				

№ п/п	Код ВРИ	Наименование ВРИ	Пределные (минимальные и (или) максимальные) размеры земельных участков, в том числе их площадь, м ²		Максимальный процент застройки в границах земельного участка	Пределное количество этажей или предельная высота зданий, строений, сооружений	Минимальные отступы от границ земельных участков в целях определения мест допустимого размещения зданий, строений, сооружений, за пределами которых запрещено строительство зданий, строений, сооружений	
			min	max				
		спортом						
11	11.0	Водные объекты	не подлежат установлению					
12	11.1	Общее пользование водными объектами	не подлежат установлению					
13	12.0	Земельные участки (территории) общего пользования	не подлежат установлению					
14	12.0.1	Улично-дорожная сеть	не подлежат установлению					
15	12.0.2	Благоустройство территории	не подлежат установлению					
УСЛОВНО РАЗРЕШЕННЫЕ ВИДЫ ИСПОЛЬЗОВАНИЯ ЗЕМЕЛЬНЫХ УЧАСТКОВ И ОБЪЕКТОВ КАПИТАЛЬНОГО СТРОИТЕЛЬСТВА								
16	2.1.1	Малозэтажная многоквартирная жилая застройка	600	не подлежит установлению	45%	4 этажа	6 метров	
17	2.7.1	Хранение автотранспорта	не подлежат установлению					
18	3.2.4	Общжития	600	не подлежит установлению	45%	4 этажа	6 метров	
19	3.3	Бытовое обслуживание	200	5000	60%	3 этажа	3 метра	
20	3.7.1	Осуществление религиозных обрядов	не подлежат установлению					3 метра
21	3.10.1	Амбулаторное ветеринарное обслуживание	200	5000	60%	3 этажа	3 метра	
22	4.1	Деловое управление	не подлежат установлению					3 метра
23	4.4	Магазины	200	5000	60%	3 этажа	3 метра	

№ п/п	Код ВРИ	Наименование ВРИ	Пределные (минимальные и (или) максимальные) размеры земельных участков, в том числе их площадь, м ²		Максимальный процент застройки в границах земельного участка	Пределное количество этажей или пределная высота зданий, строений, сооружений	Минимальные отступы от границ земельных участков в целях определения мест допустимого размещения зданий, строений, сооружений, за пределами которых запрещено строительство зданий, строений, сооружений
			min	max			
24	4.5	Банковская и страховая деятельность	не подлежат установлению		60%	3 этажа	3 метра
25	4.6	Общественное питание	200	5000	50%	3 этажа	3 метра
26	4.7	Гостиничное обслуживание	600	не подлежит установлению	45%	4 этажа	6 метров
27	4.9	Служебные гаражи	не подлежит установлению	5000	60%	не подлежит установлению	3 метра
28	5.1.2	Обеспечение занятий спортом в помещениях	не подлежат установлению		45%	не подлежит установлению	3 метра
29	8.3	Обеспечение внутреннего правопорядка	не подлежат установлению				3 метра
30	13.1	Ведение огородничества	100	4500	0%	не подлежат установлению	
31	13.2	Ведение садоводства	400	2000	30%	3 этажа	3 метра

* для вспомогательных видов – 1 этаж;

** от вспомогательных видов – 1 метр.

Не допускается размещать со стороны улицы вспомогательные строения, за исключением гаражей. Допускается блокировка хозяйственных построек на смежных земельных участках по взаимному согласию домовладельцев с учетом пожарных требований.

Ограничения использования земельных участков и объектов капитального строительства, устанавливаемые в соответствии с законодательством Российской Федерации, определяются пунктом 22 настоящих Правил.

2. Градостроительный регламент территориальной зоны Ж2/1

№ п/п	Код ВРИ	Наименование ВРИ	Предельные (минимальные и (или) максимальные) размеры земельных участков, в том числе их площадь, м ²		Максимальный процент застройки в границах земельного участка	Предельное количество этажей или предельная высота зданий, строений, сооружений	Минимальные отступы от границ земельных участков в целях определения мест допустимого размещения зданий, строений, сооружений, за пределами которых запрещено строительство зданий, строений, сооружений	
			min	max				
ОСНОВНЫЕ ВИДЫ РАЗРЕШЕННОГО ИСПОЛЬЗОВАНИЯ ЗЕМЕЛЬНЫХ УЧАСТКОВ И ОБЪЕКТОВ КАПИТАЛЬНОГО СТРОИТЕЛЬСТВА								
1	2.1	Для индивидуального жилищного строительства	300	5000	50%	3 этажа*	3 метра**	
2	2.5	Среднеэтажная жилая застройка	800	не подлежит установлению	40%	8 этажей	6 метров	
3	2.1.1	Малозэтажная многоквартирная жилая застройка	600	не подлежит установлению	45%	4 этажа	6 метров	
4	2.3	Блокированная жилая застройка	80	3000	50%	3 этажа*	3 метра**; 0 метров – при примыкании к соседним зданиям	
5	2.7.1	Хранение автотранспорта	не подлежат установлению					
6	3.2.4	Общезнтия	600	не подлежит установлению	45%	8 этажей	6 метров	
7	3.1.1	Предоставление коммунальных услуг	не подлежат установлению					1 метр
8	3.3	Бытовое обслуживание	200	500	60%	15 метров	3 метра	
9	3.5.1	Дошкольное, начальное и среднее общее образование	не подлежат установлению					3 метра
10	3.6.2.	Парки культуры и отдыха	не подлежат установлению					
11	4.4	Магазины	200	5000	50%	3 этажа	3 метра	

№ п/п	Код ВРИ	Наименование ВРИ	Пределные (минимальные и (или) максимальные) размеры земельных участков, в том числе их площадь, м ²		Максимальный процент застройки в границах земельного участка	Пределное количество этажей или предельная высота зданий, строений, сооружений	Минимальные отступы от границ земельных участков в целях определения мест допустимого размещения зданий, строений, сооружений, за пределами которых запрещено строительство зданий, строений, сооружений
			min	max			
12	4.5	Банковская и страховая деятельность	не подлежат установлению		60%	5 этажей	6 метров
13	4.6	Общественное питание	400	5000	50%	3 этажа	3 метра
14	4.7	Гостиничное обслуживание	600	не подлежит установлению	45%	5 этажей	6 метров
15	5.1.2	Обеспечение занятий спортом в помещениях	не подлежат установлению		50%	не подлежит установлению	3 метра
16	5.1.3	Площадки для занятий спортом	не подлежат установлению				
17	12.0	Земельные участки (территории) общего пользования	не подлежат установлению				
18	12.0.1	Улично-дорожная сеть	не подлежат установлению				
19	12.0.2	Благоустройство территории	не подлежат установлению				
УСЛОВНО РАЗРЕШЕННЫЕ ВИДЫ ИСПОЛЬЗОВАНИЯ ЗЕМЕЛЬНЫХ УЧАСТКОВ И ОБЪЕКТОВ КАПИТАЛЬНОГО СТРОИТЕЛЬСТВА							
20	4.1	Деловое управление	не подлежат установлению		50%	3 этажа	3 метра
21	4.9	Служебные гаражи	не подлежат установлению	5000	60%	не подлежит установлению	3 метра

* для вспомогательных видов – 1 этаж;

** от вспомогательных видов – 1 метр.

Не допускается размещать со стороны улицы вспомогательные строения, за исключением гаражей. Допускается блокировка хозяйственных построек на смежных земельных участках по взаимному согласию домовладельцев с учетом пожарных требований.

Ограничения использования земельных участков и объектов капитального строительства, устанавливаемые в соответствии с законодательством Российской Федерации, определяются пунктом 22 настоящих Правил.

3. Градостроительный регламент территориальной зоны ОД1

№ п/п	Код ВРИ	Наименование ВРИ	Пределные (минимальные и (или) максимальные) размеры земельных участков, в том числе их площадь, м ²		Максимальный процент застройки в границах земельного участка	Пределное количество этажей или предельная высота зданий, строений, сооружений	Минимальные отступы от границ земельных участков в целях определения мест допустимого размещения зданий, строений, сооружений, за пределами которых запрещено строительство зданий, строений, сооружений
			min	max			
ОСНОВНЫЕ ВИДЫ РАЗРЕШЕННОГО ИСПОЛЬЗОВАНИЯ ЗЕМЕЛЬНЫХ УЧАСТКОВ И ОБЪЕКТОВ КАПИТАЛЬНОГО СТРОИТЕЛЬСТВА							
1	3.1.1	Предоставление коммунальных услуг	не подлежит установлению	5000			не подлежат установлению
2	3.1.2	Административные здания организаций, обеспечивающих предоставление коммунальных услуг	не подлежат установлению		60%		не подлежит установлению
3	3.2.3	Оказание услуг связи	не подлежат установлению		60%		6 метров
4	3.2.4	Общжития	600	не подлежит установлению	45%		6 метров
5	3.3	Бытовое обслуживание	200	не подлежит установлению	60%		6 метров
6	3.4.1	Амбулаторно-	не подлежат установлению				6 метров

№ п/п	Код ВРИ	Наименование ВРИ	Пределные (минимальные и (или) максимальные) размеры земельных участков, в том числе их площадь, м ²		Максимальный процент застройки в границах земельного участка	Пределное количество этажей или предельная высота зданий, строений, сооружений	Минимальные отступы от границ земельных участков в целях определения мест допустимого размещения зданий, строений, сооружений, за пределами которых запрещено строительство зданий, строений, сооружений
			min	max			
		поликлиническое обслуживание				установлению	
7	3.4.2	Стационарное медицинское обслуживание	не подлежат установлению		45%	не подлежит установлению	6 метров
8	3.4.3	Медицинские организации особого назначения	не подлежат установлению				6 метров
9	3.5.1	Дошкольное, начальное и среднее общее образование	не подлежат установлению			4 этажа	6 метров
10	3.6.1	Объекты культурно-досуговой деятельности	не подлежат установлению		60%	не подлежит установлению	6 метров
11	3.6.2.	Парки культуры и отдыха	не подлежат установлению				
12	3.7.1	Осуществление религиозных обрядов	не подлежат установлению				6 метров
13	3.8.1	Государственное управление	не подлежат установлению		60%	не подлежит установлению	6 метров
14	3.10.1	Амбулаторное ветеринарное обслуживание	не подлежат установлению		60%	3 этажа	3 метра
15	4.1	Деловое управление	не подлежат установлению		50%	не подлежит установлению	6 метров
16	4.3	Рынки	не подлежат установлению		45%	не подлежит установлению	6 метров
17	4.4	Магазины	200	не подлежит установлению	60%	не подлежит установлению	3 метра
18	4.5	Банковская и страховая деятельность	не подлежат установлению		60%	не подлежит установлению	6 метров
19	4.6	Общественное питание	400	не подлежит	50%	не подлежит	6 метров

№ п/п	Код ВРИ	Наименование ВРИ	Пределные (минимальные и (или) максимальные) размеры земельных участков, в том числе их площадь, м ²		Максимальный процент застройки в границах земельного участка	Пределное количество этажей или предельная высота зданий, строений, сооружений	Минимальные отступы от границ земельных участков в целях определения мест допустимого размещения зданий, строений, сооружений, за пределами которых запрещено строительство зданий, строений, сооружений
			min	max			
20	4.7	Гостиничное обслуживание	установлению	установлению	45%	установлению	6 метров
21	4.8.1	Развлекательные мероприятия	не подлежат установлению	установлению	45%	установлению	6 метров
22	4.9	Служебные гаражи	не подлежат установлению	установлению			3 метра
23	5.1.2	Обеспечение занятий спортом в помещениях	не подлежат установлению	установлению	45%	установлению	6 метров
24	5.1.3	Площадки для занятий спортом	не подлежат установлению	установлению			
25	7.2.2	Обслуживание перевозок пассажиров	не подлежат установлению	установлению			6 метров
26	7.2.3	Стоянки транспорта общего пользования	не подлежат установлению	установлению			6 метров
27	8.3	Обеспечение внутреннего правопорядка	не подлежат установлению	установлению			3 метра
28	9.3	Историко-культурная деятельность	не подлежат установлению	установлению			
29	12.0	Земельные участки (территории) общего пользования	не подлежат установлению	установлению			
30	12.0.1	Улично-дорожная сеть	не подлежат установлению	установлению			
31	12.0.2	Благоустройство территории	не подлежат установлению	установлению			
УСЛОВНО РАЗРЕШЕННЫЕ ВИДЫ ИСПОЛЬЗОВАНИЯ ЗЕМЕЛЬНЫХ УЧАСТКОВ И ОБЪЕКТОВ КАПИТАЛЬНОГО СТРОИТЕЛЬСТВА							
32	2.1	Для индивидуального жилищного строительства	300	1000	50%	3 этажа*	3 метра**

№ п/п	Код ВРИ	Наименование ВРИ	Пределы (минимальные и (или) максимальные) размеры земельных участков, в том числе их площадь, м ²		Максимальный процент застройки в границах земельного участка	Пределное количество этажей или предельная высота зданий, строений, сооружений	Минимальные отступы от границ земельных участков в целях определения мест допустимого размещения зданий, строений, сооружений, за пределами которых запрещено строительство зданий, строений, сооружений
			min	max			
33	2.2	Для ведения личного подсобного хозяйства (приусадебный земельный участок)	300	5000	40%	3 этажа*	3 метра**
34	2.3	Блокированная жилая застройка	80	3000	50%	3 этажа*	3 метра**; 0 метров – при примыкании к соседним зданиям
35	2.7.1	Хранение автотранспорта	не подлежат установлению				1 метр

* для вспомогательных видов – 1 этаж.

** от вспомогательных видов – 1 метр.

Не допускается размещать со стороны улицы вспомогательные строения, за исключением гаражей. Допускается блокировка хозяйственных построек на смежных земельных участках по взаимному согласию домовладельцев с учетом пожарных требований.

Ограничения использования земельных участков и объектов капитального строительства, устанавливаемые в соответствии с законодательством Российской Федерации, определяются пунктом 22 настоящих Правил.

4. Градостроительные регламенты территориальных зон III/1, III

№ п/п	Код ВРИ	Наименование ВРИ	Пределные (минимальные и (или) максимальные) размеры земельных участков, в том числе их площадь, м ²		Максимальный процент застройки в границах земельного участка	Пределное количество этажей или предельная высота зданий, строений, сооружений	Минимальные отступы от границ земельных участков в целях определения мест допустимого размещения зданий, строений, сооружений, за пределами которых запрещено строительство зданий, строений, сооружений
			min	max			
ОСНОВНЫЕ ВИДЫ РАЗРЕШЕННОГО ИСПОЛЬЗОВАНИЯ ЗЕМЕЛЬНЫХ УЧАСТКОВ И ОБЪЕКТОВ КАПИТАЛЬНОГО СТРОИТЕЛЬСТВА							
1	1.15	Хранение и переработка сельскохозяйственной продукции	не подлежат установлению				3 метра
2	1.18	Обеспечение сельскохозяйственного производства	не подлежат установлению				3 метра
3	3.1	Коммунальное обслуживание	не подлежат установлению				
4	5.1.4	Оборудованные площадки для занятий спортом	не подлежат установлению				3 метра
5	6.0	Производственная деятельность	не подлежит установлению				3 метра
6	6.3	Легкая промышленность	не подлежат установлению				3 метра
7	6.6	Строительная промышленность	не подлежат установлению				3 метра
8	6.8	Связь	не подлежат установлению				3 метра
9	7.2.3	Стоянки транспорта общего пользования	не подлежат установлению				3 метра
10	4.1	Деловое управление	не подлежат установлению		50%	не подлежит установлению	3 метра

№ п/п	Код ВРИ	Наименование ВРИ	Пределные (минимальные и (или) максимальные) размеры земельных участков, в том числе их площадь, м ²		Максимальный процент застройки в границах земельного участка	Пределное количество этажей или предельная высота зданий, строений, сооружений	Минимальные отступы от границ земельных участков в целях определения мест допустимого размещения зданий, строений, сооружений, за пределами которых запрещено строительство зданий, строений, сооружений	
			min	max				
11	4.4	Магазины	200	не подлежит установлению	50%	не подлежит установлению	3 метра	
12	4.6	Общественное питание	400	не подлежит установлению	50%	не подлежит установлению	3 метра	
13	4.9	Служебные гаражи	не подлежат установлению					3 метра
14	4.9.1.1	Заправка транспортных средств	не подлежат установлению					3 метра
15	4.9.1.4	Ремонт автомобилей	не подлежат установлению					3 метра
16	7.1.1	Железнодорожные пути	не подлежат установлению					
17	7.2.1	Размещение автомобильных дорог	не подлежат установлению					
18	8.3	Обеспечение внутреннего правопорядка	не подлежат установлению					3 метра
19	11.0	Водные объекты	не подлежат установлению					
20	11.2	Специальное пользование водными объектами	не подлежат установлению					
21	11.3	Гидротехнические сооружения	не подлежат установлению					
22	12.0	Земельные участки (территории) общего пользования	не подлежат установлению					
23	12.0.1	Улично-дорожная сеть	не подлежат установлению					
24	12.0.2	Благоустройство территории	не подлежат установлению					
УСЛОВНО РАЗРЕШЕННЫЕ ВИДЫ ИСПОЛЬЗОВАНИЯ ЗЕМЕЛЬНЫХ УЧАСТКОВ И ОБЪЕКТОВ КАПИТАЛЬНОГО СТРОИТЕЛЬСТВА								
25	4.7	Гостиничное обслуживание	600	не подлежит установлению	45%	не подлежит установлению	3 метра	

№ п/п	Код ВРИ	Наименование ВРИ	Пределные (минимальные и (или) максимальные) размеры земельных участков, в том числе их площадь, м ²		Максимальный процент застройки в границах земельного участка	Пределное количество этажей или предельная высота зданий, строений, сооружений	Минимальные отступы от границ земельных участков в целях определения мест допустимого размещения зданий, строений, сооружений, за пределами которых запрещено строительство зданий, строений, сооружений
			min	max			
26	3.4.1	Амбулаторно-поликлиническое обслуживание	не подлежат установлению		3 этажа	3 метра	
27	6.9	Склад	не подлежат установлению		60%	3 метра	
28	6.9.1	Складские площадки	не подлежат установлению				
29	7.1.1	Железнодорожные пути	не подлежат установлению				

Ограничения использования земельных участков и объектов капитального строительства, устанавливаемые в соответствии с законодательством Российской Федерации, определяются пунктом 22 настоящих Правил.

5. Градостроительные регламенты территориальных зон П2/1, П2

№ п/п	Код ВРИ	Наименование ВРИ	Пределные (минимальные и (или) максимальные) размеры земельных участков, в том числе их площадь, м ²		Максимальный процент застройки в границах земельного участка	Пределное количество этажей или предельная высота зданий, строений, сооружений	Минимальные отступы от границ земельных участков в целях определения мест допустимого размещения зданий, строений, сооружений, за пределами которых запрещено строительство зданий, строений, сооружений
			min	max			
ОСНОВНЫЕ ВИДЫ РАЗРЕШЕННОГО ИСПОЛЬЗОВАНИЯ ЗЕМЕЛЬНЫХ УЧАСТКОВ И ОБЪЕКТОВ КАПИТАЛЬНОГО СТРОИТЕЛЬСТВА							

№ п/п	Код ВРИ	Наименование ВРИ	Пределные (минимальные и (или) максимальные) размеры земельных участков, в том числе их площадь, м ²		Максимальный процент застройки в границах земельного участка	Пределное количество этажей или предельная высота зданий, строений, сооружений	Минимальные отступы от границ земельных участков в целях определения мест допустимого размещения зданий, строений, сооружений, за пределами которых запрещено строительство зданий, строений, сооружений
			min	max			
1	1.15	Хранение и переработка сельскохозяйственной продукции	не подлежат установлению				3 метра
2	1.18	Обеспечение сельскохозяйственного производства	не подлежат установлению				3 метра
3	2.7.1	Хранение автотранспорта	не подлежат установлению				1 метр
4	3.1	Коммунальное обслуживание	не подлежат установлению				
5	3.3	Бытовое обслуживание	200	не подлежит установлению	60%	не подлежит установлению	3 метра
6	4.1	Деловое управление	не подлежат установлению		60%	не подлежит установлению	3 метра
7	4.4	Магазины	200	не подлежит установлению	50%	не подлежит установлению	3 метра
8	4.9	Служебные гаражи	не подлежат установлению				3 метра
9	4.9.1.1	Заправка транспортных средств	не подлежат установлению				3 метра
10	4.9.1.4	Ремонт автомобилей	не подлежат установлению				3 метра
11	7.2.1	Размещение автомобильных дорог	не подлежат установлению				3 метра
12	8.3	Обеспечение внутреннего правопорядка	не подлежат установлению				3 метра
13	12.0	Земельные участки (территории) общего пользования	не подлежат установлению				3 метра

№ п/п	Код ВРИ	Наименование ВРИ	Пределные (минимальные и (или) максимальные) размеры земельных участков, в том числе их площадь, м ²		Максимальный процент застройки в границах земельного участка	Пределное количество этажей или предельная высота зданий, строений, сооружений	Минимальные отступы от границ земельных участков в целях определения мест допустимого размещения зданий, строений, сооружений за пределами которых запрещено строительство зданий, строений, сооружений
			min	max			
14	12.0.1	Улично-дорожная сеть	не подлежат установлению				
15	12.0.2	Благоустройство территории	не подлежат установлению				
УСЛОВНО РАЗРЕШЕННЫЕ ВИДЫ ИСПОЛЬЗОВАНИЯ ЗЕМЕЛЬНЫХ УЧАСТКОВ И ОБЪЕКТОВ КАПИТАЛЬНОГО СТРОИТЕЛЬСТВА							
16	4.6	Общественное питание	400	не подлежит установлению	50%	не подлежит установлению	3 метра
17	5.1.4	Оборудованные площадки для занятий спортом	не подлежат установлению				3 метра
18	6.6	Строительная промышленность	не подлежат установлению				3 метра
19	6.9	Склад	не подлежат установлению		60%	не подлежит установлению	3 метра
20	6.9.1	Складские площадки	не подлежат установлению				
21	7.1.1	Железнодорожные пути	не подлежат установлению				

Ограничения использования земельных участков и объектов капитального строительства, устанавливаемые в соответствии с законодательством Российской Федерации, определяются пунктом 22 настоящих Правил.

6. Градостроительные регламенты территориальных зон ИГ1/1, ИГ1/2, ИГ1/4, ИГ1

№ п/п	Код ВРИ	Наименование ВРИ	Предельные (минимальные и (или) максимальные) размеры земельных участков, в том числе их площадь, м ²		Максимальный процент застройки в границах земельного участка	Предельное количество этажей или предельная высота зданий, строений, сооружений	Минимальные отступы от границ земельных участков в целях определения мест допустимого размещения зданий, строений, сооружений, за пределами которых запрещено строительство зданий, строений, сооружений
			min	max			
ОСНОВНЫЕ ВИДЫ РАЗРЕШЕННОГО ИСПОЛЬЗОВАНИЯ ЗЕМЕЛЬНЫХ УЧАСТКОВ И ОБЪЕКТОВ КАПИТАЛЬНОГО СТРОИТЕЛЬСТВА							
1	7.2.1	Размещение автомобильных дорог	не подлежат установлению				
2	7.2.2	Обслуживание перевозок пассажиров	не подлежат установлению				3 метра
3	7.2.3	Стоянки транспорта общего пользования	не подлежат установлению				
4	3.1.1	Предоставление коммунальных услуг	не подлежат установлению				
5	6.8	Связь	не подлежат установлению				3 метра
6	6.7	Энергетика	не подлежат установлению				3 метра
7	11.2	Специальное пользование водными объектами	не подлежат установлению				
8	11.3	Гидротехнические сооружения	не подлежат установлению				
9	12.0	Земельные участки (территории) общего пользования	не подлежат установлению				
10	12.0.1	Улично-дорожная сеть	не подлежат установлению				
11	12.0.2	Благоустройство территории	не подлежат установлению				
УСЛОВНО РАЗРЕШЕННЫЕ ВИДЫ ИСПОЛЬЗОВАНИЯ ЗЕМЕЛЬНЫХ УЧАСТКОВ И ОБЪЕКТОВ КАПИТАЛЬНОГО СТРОИТЕЛЬСТВА							
12	2.7.1	Хранение автотранспорта	не подлежат установлению				1 метр
13	4.9.1	Объекты дорожного сервиса	не подлежат установлению				3 метра

№ п/п	Код ВРИ	Наименование ВРИ	Пределные (минимальные и (или) максимальные) размеры земельных участков, в том числе их площадь, м ²		Максимальный процент застройки в границах земельного участка	Пределное количество этажей или предельная высота зданий, строений, сооружений	Минимальные отступы от границ земельных участков в целях определения мест допустимого размещения зданий, строений, сооружений, за пределами которых запрещено строительство зданий, строений, сооружений
			min	max			
14	4.9.1.1	Заправка транспортных средств	не подлежат установлению			1 этаж	3 метра
15	4.9.1.2	Обеспечение дорожного отдыха	600	не подлежит установлению	45%	3 этажа	3 метра
16	4.9.1.3	Автомобильные мойки	не подлежат установлению			1 этаж	3 метра
17	4.9.1.4	Ремонт автомобилей	не подлежат установлению			1 этаж	3 метра

Ограничения использования земельных участков и объектов капитального строительства, устанавливаемые в соответствии с законодательством Российской Федерации, определяются пунктом 22 настоящих Правил.

7. Градостроительный регламент территориальной зоны ИГ2

№ п/п	Код ВРИ	Наименование ВРИ	Пределные (минимальные и (или) максимальные) размеры земельных участков, в том числе их площадь, м ²		Максимальный процент застройки в границах земельного участка	Пределное количество этажей или предельная высота зданий, строений, сооружений	Минимальные отступы от границ земельных участков в целях определения мест допустимого размещения зданий, строений, сооружений, за пределами которых запрещено строительство зданий, строений, сооружений
			min	max			
1	7.1	Железнодорожный транспорт	не подлежат установлению				3 метра

ОСНОВНЫЕ ВИДЫ РАЗРЕШЕННОГО ИСПОЛЬЗОВАНИЯ ЗЕМЕЛЬНЫХ УЧАСТКОВ И ОБЪЕКТОВ КАПИТАЛЬНОГО СТРОИТЕЛЬСТВА

№ п/п	Код ВРИ	Наименование ВРИ	Пределные (минимальные и (или) максимальные) размеры земельных участков, в том числе их площадь, м ²		Максимальный процент застройки в границах земельного участка	Пределное количество этажей или пределная высота зданий, строений, сооружений	Минимальные отступы от границ земельных участков в целях определения мест допустимого размещения зданий, строений, сооружений, за пределами которых запрещено строительство зданий, строений, сооружений
			min	max			
2	3.1.1	Предоставление коммунальных услуг	не подлежат установлению				
3	8.3	Обеспечение внутреннего правопорядка	не подлежат установлению				3 метра
УСЛОВНО РАЗРЕШЕННЫЕ ВИДЫ ИСПОЛЬЗОВАНИЯ ЗЕМЕЛЬНЫХ УЧАСТКОВ И ОБЪЕКТОВ КАПИТАЛЬНОГО СТРОИТЕЛЬСТВА							
4	Не устанавливаются						

Ограничения использования земельных участков и объектов капитального строительства, устанавливаемые в соответствии с законодательством Российской Федерации, определяются пунктом 22 настоящих Правил.

8. Градостроительный регламент территориальной зоны СХ1/1

№ п/п	Код ВРИ	Наименование ВРИ	Пределные (минимальные и (или) максимальные) размеры земельных участков, в том числе их площадь, м ²		Максимальный процент застройки в границах земельного участка	Пределное количество этажей или пределная высота зданий, строений, сооружений	Минимальные отступы от границ земельных участков в целях определения мест допустимого размещения зданий, строений, сооружений, за пределами которых запрещено строительство зданий, строений, сооружений
			min	max			
1	1.19	Сенокосение	не подлежат установлению				
ОСНОВНЫЕ ВИДЫ РАЗРЕШЕННОГО ИСПОЛЬЗОВАНИЯ ЗЕМЕЛЬНЫХ УЧАСТКОВ И ОБЪЕКТОВ КАПИТАЛЬНОГО СТРОИТЕЛЬСТВА							

№ п/п	Код ВРИ	Наименование ВРИ	Пределные (минимальные и (или) максимальные) размеры земельных участков, в том числе их площадь, м ²		Максимальный процент застройки в границах земельного участка	Пределное количество этажей или предельная высота зданий, строений, сооружений	Минимальные отступы от границ земельных участков в целях определения мест допустимого размещения зданий, строений, сооружений, за пределами которых запрещено строительство зданий, строений, сооружений
			min	max			
2	1.20	Выпас сельскохозяйственных животных	не подлежат установлению				
3	3.1.1	Предоставление коммунальных услуг	не подлежат установлению				
4	12.0	Земельные участки (территории) общего пользования	не подлежат установлению				
5	12.0.2	Благоустройство территории	не подлежат установлению				
6	13.1	Ведение огородничества	100	4500	0%		не подлежат установлению
УСЛОВНО РАЗРЕШЕННЫЕ ВИДЫ ИСПОЛЬЗОВАНИЯ ЗЕМЕЛЬНЫХ УЧАСТКОВ И ОБЪЕКТОВ КАПИТАЛЬНОГО СТРОИТЕЛЬСТВА							
7	Не устанавливаются						

Ограничения использования земельных участков и объектов капитального строительства, устанавливаемые в соответствии с законодательством Российской Федерации, определяются пунктом 22 настоящих Правил.

9. Градостроительные регламенты территориальных зон СХ2/1, СХ2

№ п/п	Код ВРИ	Наименование ВРИ	Предельные (минимальные и (или) максимальные) размеры земельных участков, в том числе их площадь, м ²		Максимальный процент застройки в границах земельного участка	Предельное количество этажей или предельная высота зданий, строений, сооружений	Минимальные отступы от границ земельных участков в целях определения мест допустимого размещения зданий, строений, сооружений, за пределами которых запрещено строительство зданий, строений, сооружений
			min	max			
ОСНОВНЫЕ ВИДЫ РАЗРЕШЕННОГО ИСПОЛЬЗОВАНИЯ ЗЕМЕЛЬНЫХ УЧАСТКОВ И ОБЪЕКТОВ КАПИТАЛЬНОГО СТРОИТЕЛЬСТВА							
1	1.1	Растениеводство	не подлежат установлению				
2	1.15	Хранение и переработка сельскохозяйственной продукции	не подлежат установлению				3 метра
3	1.16	Ведение личного подсобного хозяйства на полевых участках	не подлежат установлению				
4	1.18	Обеспечение сельскохозяйственного производства	не подлежат установлению				3 метра
5	3.1.1	Предоставление коммунальных услуг	не подлежат установлению				
6	4.1	Деловое управление	не подлежат установлению		50%	не подлежит установлению	3 метра
7	4.4	Магазины	не подлежит установлению 5000		50%	не подлежит установлению	3 метра
8	4.9.1.1	Заправка транспортных средств	не подлежат установлению			1 этаж	3 метра
9	6.9	Склад	не подлежат установлению		60%	не подлежит установлению	3 метра
10	6.9.1	Складские площадки	не подлежат установлению				
11	12.0	Земельные участки (территории) общего	не подлежат установлению				

№ п/п	Код ВРИ	Наименование ВРИ	Предельные (минимальные и (или) максимальные) размеры земельных участков, в том числе их площадь, м ²		Максимальный процент застройки в границах земельного участка	Предельное количество этажей или предельная высота зданий, строений, сооружений	Минимальные отступы от границ земельных участков в целях определения мест допустимого размещения зданий, строений, сооружений, за пределами которых запрещено строительство зданий, строений, сооружений
			min	max			
		пользования					
12	12.0.1	Улично-дорожная сеть	не подлежат установлению				
13	12.0.2	Благоустройство территории	не подлежат установлению				
УСЛОВНО РАЗРЕШЕННЫЕ ВИДЫ ИСПОЛЬЗОВАНИЯ ЗЕМЕЛЬНЫХ УЧАСТКОВ И ОБЪЕКТОВ КАПИТАЛЬНОГО СТРОИТЕЛЬСТВА							
14	Не устанавливаются						

Ограничения использования земельных участков и объектов капитального строительства, устанавливаемые в соответствии с законодательством Российской Федерации, определяются пунктом 22 настоящих Правил.

10. Градостроительные регламенты территориальных зон СН1/1, СН1/3, СН1

№ п/п	Код ВРИ	Наименование ВРИ	Предельные (минимальные и (или) максимальные) размеры земельных участков, в том числе их площадь, м ²		Максимальный процент застройки в границах земельного участка	Предельное количество этажей или предельная высота зданий, строений, сооружений	Минимальные отступы от границ земельных участков в целях определения мест допустимого размещения зданий, строений, сооружений, за пределами которых запрещено строительство зданий, строений, сооружений
			min	max			
1	12.1	Ритуальная деятельность	не подлежит установлению	400000	не подлежат установлению		3 метра
ОСНОВНЫЕ ВИДЫ РАЗРЕШЕННОГО ИСПОЛЬЗОВАНИЯ ЗЕМЕЛЬНЫХ УЧАСТКОВ И ОБЪЕКТОВ КАПИТАЛЬНОГО СТРОИТЕЛЬСТВА							

№ п/п	Код ВРИ	Наименование ВРИ	Пределные (минимальные и (или) максимальные) размеры земельных участков, в том числе их площадь, м ²		Максимальный процент застройки в границах земельного участка	Пределное количество этажей или пределная высота зданий, строений, сооружений	Минимальные отступы от границ земельных участков в целях определения мест допустимого размещения зданий, строений, сооружений, за пределами которых запрещено строительство зданий, строений, сооружений
			min	max			
2	12.0	Земельные участки (территории) общего пользования	не подлежат установлению				
3	12.0.1	Улично-дорожная сеть	не подлежат установлению				
4	12.0.2	Благоустройство территории	не подлежат установлению				
5	3.1.1	Предоставление коммунальных услуг	не подлежат установлению				
УСЛОВНО РАЗРЕШЕННЫЕ ВИДЫ ИСПОЛЬЗОВАНИЯ ЗЕМЕЛЬНЫХ УЧАСТКОВ И ОБЪЕКТОВ КАПИТАЛЬНОГО СТРОИТЕЛЬСТВА							
6	3.7.1	Осуществление религиозных обрядов	не подлежат установлению				3 метра

Ограничения использования земельных участков и объектов капитального строительства, устанавливаемые в соответствии с законодательством Российской Федерации, определяются пунктом 22 настоящих Правил.

11. Градостроительный регламент территориальной зоны СО1

№ п/п	Код ВРИ	Наименование ВРИ	Пределные (минимальные и (или) максимальные) размеры земельных участков, в том числе их площадь, м ²		Максимальный процент застройки в границах земельного участка	Пределное количество этажей или предельная высота зданий, строений, сооружений	Минимальные отступы от границ земельных участков в целях определения мест допустимого размещения зданий, строений, сооружений, за пределами которых запрещено строительство зданий, строений, сооружений	
			min	max				
ОСНОВНЫЕ ВИДЫ РАЗРЕШЕННОГО ИСПОЛЬЗОВАНИЯ ЗЕМЕЛЬНЫХ УЧАСТКОВ И ОБЪЕКТОВ КАПИТАЛЬНОГО СТРОИТЕЛЬСТВА								
1	13.0	Земельные участки общего назначения	100	2000	50%	13 метров	3 метра	
2	13.1	Ведение огородничества	100	4500	0%	не подлежат установлению		
3	13.2	Ведение садоводства	400	2000	30%	3 этажа /13 метров	3 метра	
4	3.1.1	Предоставление коммунальных услуг	не подлежат установлению					
5	4.4	Магазины	200	не подлежат установлению	50%	13 метров	3 метра	
6	11.1	Общее пользование водными объектами	не подлежат установлению					
7	12.0	Земельные участки (территории) общего пользования	не подлежат установлению					
8	12.0.1	Улично-дорожная сеть	не подлежат установлению					
9	12.0.2	Благоустройство территории	не подлежат установлению					
10	5.1.3	Площадки для занятий спортом	не подлежат установлению					
УСЛОВНО РАЗРЕШЕННЫЕ ВИДЫ ИСПОЛЬЗОВАНИЯ ЗЕМЕЛЬНЫХ УЧАСТКОВ И ОБЪЕКТОВ КАПИТАЛЬНОГО СТРОИТЕЛЬСТВА								
11	Не устанавливаются							

Ограничения использования земельных участков и объектов капитального строительства, устанавливаемые в соответствии с законодательством Российской Федерации, определяются пунктом 22 настоящих Правил.

22. Ограничения использования земельных участков и объектов капитального строительства, устанавливаемые в соответствии с законодательством Российской Федерации

1. На территории Elizavetovskogo сельского поселения Павловского муниципального района Воронежской области располагаются следующие зоны с особыми условиями использования территории:

- 1) защитная зона объекта культурного наследия,
- 2) охранная зона объектов электроэнергетики (объектов электросетевого хозяйства и объектов по производству электрической энергии);
- 3) придорожные полосы автомобильных дорог,
- 4) охранная зона трубопроводов (газопроводов, нефтепроводов и нефтепродуктопроводов, аммиакопроводов);
- 5) охранная зона линий и сооружений связи,
- 6) водоохранная зона;
- 7) прибрежная защитная полоса;
- 8) зоны санитарной охраны источников питьевого и хозяйственно-бытового водоснабжения, а также устанавливаемые в случаях, предусмотренных Водным кодексом Российской Федерации, в отношении подземных водных объектов зоны специальной охраны;
- 9) зоны затопления и подтопления;
- 10) санитарно-защитная зона;
- 11) зона минимальных расстояний до магистральных или промышленных трубопроводов (газопроводов, нефтепроводов и нефтепродуктопроводов, аммиакопроводов).

2. Ограничения для зон с особыми условиями использования территории установлены в соответствии с действующими нормативами.

№ п/п	Вид зоны	Ограничения в использовании земельных участков и объектов капитального строительства	Основания установления ограничений
1	Защитная зона объекта культурного наследия	Запрещается строительство объектов капитального строительства и их реконструкция, связанная с изменением их параметров (высоты, количества этажей, площади), за исключением строительства и реконструкции линейных объектов.	Приказ управления по охране объектов культурного наследия Воронежской области от 12.11.2019 № 71-01-07/287 «Об утверждении графического описания местоположения границ (с перечнем координат характерных точек этих границ) защитных зон объектов культурного наследия, расположенных на территории Воронежской области»
2	Охранная зона объектов электроэнергетики (объектов электросетевого хозяйства и объектов по производству электрической энергии)	<p>1. В охранных зонах объектов электросетевого хозяйства, размещенных на земельных участках, запрещается осуществлять любые действия, которые могут нарушить безопасную работу объектов электросетевого хозяйства, в том числе привести к их повреждению или уничтожению, и (или) повлечь причинение вреда жизни, здоровью граждан и имуществу физических или юридических лиц, а также повлечь нанесение экологического ущерба и возникновение пожаров, в том числе:</p> <ul style="list-style-type: none"> - набрасывать на провода и опоры воздушных линий электропередачи посторонние предметы, а также подниматься на опоры воздушных линий электропередачи; - размещать любые объекты и предметы (материалы) в пределах созданных в соответствии с требованиями нормативно-технических документов проходов и подъездов для доступа к объектам электросетевого хозяйства, а также проводить любые работы и возводить сооружения, которые могут препятствовать доступу к объектам электросетевого хозяйства, без создания необходимых для такого доступа проходов и подъездов; - находиться в пределах огороженной территории и помещениях распределительных устройств и подстанций, открывать двери и люки распределительных устройств и подстанций, производить переключения и подключения в электрических сетях (указанное требование не распространяется на работников, занятых 	<p>Постановление Правительства Российской Федерации от 24.02.2009 № 160 «О порядке установления охранных зон объектов электросетевого хозяйства и особых условий использования земельных участков, расположенных в границах таких зон»</p> <p>Постановление Правительства Российской Федерации от 18.11.2013 № 1033 «О порядке установления охранных зон объектов по производству электрической энергии и особых условий использования земельных участков, расположенных в границах таких зон»</p>

выполнением разрешённых в установленном порядке работ), разводить огонь в пределах охранных зон вводных и распределительных устройств, подстанций, воздушных линий электропередачи, а также в охранных зонах кабельных линий электропередачи;

- размещать свалки;

- производить работы ударными механизмами, сбрасывать тяжести массой свыше 5 тонн, производить сброс и слив едких и коррозионных веществ и горюче-смазочных материалов (в охранных зонах подземных кабельных линий электропередачи).

2. Для объектов электросетевого хозяйства напряжением свыше 1000 вольт, помимо действий, предусмотренных пунктом 1, запрещается:

- складировать или размещать хранилища любых, в том числе горюче-смазочных материалов;

- размещать детские и спортивные площадки, стадионы, рынки, торговые точки, полевые станы, загоны для скота, гаражи и стоянки всех видов машин и механизмов, проводить любые мероприятия, связанные с большим скоплением людей, не занятых выполнением разрешённых в установленном порядке работ (в охранных зонах воздушных линий электропередачи);

- использовать (запускать) любые летательные аппараты, в том числе воздушных змеев, спортивные модели летательных аппаратов (в охранных зонах воздушных линий электропередачи);

- бросать якоря с судов и осуществлять их проход с отданными якорями, цепями, лотами, волокушами и тралами (в охранных зонах подводных кабельных линий электропередачи);

- осуществлять проход судов с поднятыми стрелами кранов и других механизмов (в охранных зонах воздушных линий электропередачи).

3. Без письменного решения о согласовании сетевой организации запрещается:

- строительство, капитальный ремонт, реконструкция или снос зданий и сооружений;

- горные, взрывные, мелноративные работы, в том числе связанные с временным затоплением земель;

- посадка и вырубка деревьев и кустарников;
 - дноуглубительные, землечерпальные и погрузочно-разгрузочные работы, добыча рыбы, других водных животных и растений придонными орудиями лова, устройство водопоев, колка и заготовка льда (в охранных зонах подводных кабельных линий электропередачи);
 - проход судов, у которых расстояние по вертикали от верхнего крайнего габарита с грузом или без груза до нижней точки провеса проводов переходов воздушных линий электропередачи через водоёмы менее минимально допустимого расстояния, в том числе с учётом максимального уровня подъёма воды при паводке;
 - проезд машин и механизмов, имеющих общую высоту с грузом или без груза от поверхности дороги более 4,5 метра (в охранных зонах воздушных линий электропередачи);
 - земляные работы на глубине более 0,3 метра (на вспахиваемых землях на глубине более 0,45 метра), а также планировка грунта (в охранных зонах подземных кабельных линий электропередачи);
 - полив сельскохозяйственных культур в случае, если высота струи воды может составить свыше 3 метров (в охранных зонах воздушных линий электропередачи);
 - полевые сельскохозяйственные работы с применением сельскохозяйственных машин и оборудования высотой более 4 метров (в охранных зонах воздушных линий электропередачи) или полевые сельскохозяйственные работы, связанные с вспашкой земли (в охранных зонах кабельных линий электропередачи).
4. Для объектов электросетевого хозяйства напряжением до 1000 вольт, помимо действий, предусмотренных пунктом 3, без письменного решения о согласовании сетевых организаций запрещается:
- размещать детские и спортивные площадки, стадионы, рынки, торговые точки, полевые станы, загоны для скота, гаражи и стоянки всех видов машин и механизмов, садовые, огородные земельные участки и иные объекты недвижимости, расположенные в границах территории ведения гражданами садоводства или огородничества для собственных нужд объектов жилищного строительства, в том числе индивидуального (в охранных зонах воздушных линий электропередачи);

- складировать или размещать хранилища любых, в том числе горюче-смазочных материалов;
 - устранять причалы для стоянки судов, барж и плавучих кранов, бросать якоря с судов и осуществлять их проход с отданными якорями, цепями, лотами, волокушами и трапами (в охранных зонах подводных кабельных линий электропередачи).
5. В охранных зонах объектов по производству электрической энергии запрещается осуществлять действия, которые могут нарушить безопасную работу объектов, в том числе привести к их повреждению или уничтожению и (или) повлечь причинение вреда жизни, здоровью граждан и имуществу физических или юридических лиц, а также нанесение вреда окружающей среде и возникновение пожаров и чрезвычайных ситуаций, а именно:
- убирать, перемещать, засыпать и повреждать предупреждающие знаки;
 - размещать кладбища, скотомогильники, захоронения отходов производства и потребления, радиоактивных, химических, взрывчатых, токсичных, отравляющих и ядовитых веществ;
 - производить сброс и слив едких и коррозионных веществ, в том числе растворов кислот, щелочей и солей, а также горюче-смазочных материалов;
 - разводить огонь и размещать какие-либо открытые или закрытые источники огня;
 - проводить работы, размещать объекты и предметы, возводить сооружения, которые могут препятствовать доступу к объектам, без создания необходимых для такого доступа проходов и подъездов;
 - производить работы ударными механизмами, сбрасывать тяжести массой свыше 5 тонн;
 - складировать любые материалы, в том числе взрывоопасные, пожароопасные и горюче-смазочные.
6. Без письменного согласования владельцев объектов по производству электрической энергии запрещается:
- размещать детские и спортивные площадки, стадионы, рынки, торговые точки, полевые станы, загоны для скота, гаражи и стоянки всех видов машин и механизмов;
 - проводить любые мероприятия, связанные с пребыванием людей,

		<p>не занятых выполнением работ, разрешенных в установленном порядке;</p> <ul style="list-style-type: none"> - осуществлять горные, взрывные, мелiorативные работы, в том числе связанные с временным затоплением земель. 	
3	Придорожные полосы автомобильных дорог	<p>В придорожных полосах автомобильных дорог общего пользования регионального или межмуниципального значения запрещается строительство капитальных сооружений, за исключением:</p> <ul style="list-style-type: none"> - объектов, предназначенных для обслуживания таких автомобильных дорог, их строительства, реконструкции, капитального ремонта, ремонта и содержания; - объектов Государственной инспекции безопасности дорожного движения Министерства в внутренних дел Российской Федерации; - объектов дорожного сервиса, рекламных конструкций, информационных щитов и указателей; - инженерных коммуникаций. 	<p>Федеральный закон от 08.11.2007 № 257-ФЗ «Об автомобильных дорогах и о дорожной деятельности в Российской Федерации и о внесении изменений в отдельные законодательные акты Российской Федерации»</p> <p>Постановление правительства Воронежской области от 19.10.2010 № 879 «Об утверждении Порядка установления и использования придорожных полос автомобильных дорог общего пользования регионального или межмуниципального значения Воронежской области»</p>
4	Охранная зона трубопроводов (газопроводов, нефтепродуктопроводов, аммиакопроводов)	<p>1. В охранных зонах трубопроводов запрещается производить всякого рода действия, могущие нарушить нормальную эксплуатацию трубопроводов либо привести к их повреждению, в частности:</p> <ul style="list-style-type: none"> - перемещать, засыпать и ломать опознавательные и сигнальные знаки, контролировать - измерительные пункты; - открывать люки, калитки и двери необслуживаемых усилительных пунктов кабельной связи, ограждений узлов линейной арматуры, станций катодной и дренажной защиты, линейных и смотровых колодцев и других линейных устройств, открывать и закрывать краны и задвижки, отключать или включать средства связи, энергооборудования и телемеханики трубопроводов; - уstraивать всякого рода свалки, выливать растворы кислот, солей и щелочей; - разрушать берегоукрепительные сооружения, водопропускные устройства, земляные и иные сооружения (устройства), предохраняющие трубопроводы от разрушения, а прилегающую территорию и окружающую местность - от аварийного разлива транспортируемой продукции. 	<p>Федеральный закон от 31.03.1999 № 69-ФЗ «О газоснабжении в Российской Федерации»</p> <p>«Правила охраны магистральных трубопроводов», утвержденные Минтопэнерго России 29.04.1992, постановлением Госгортехнадзора России от 22.04.1992 № 9</p> <p>Постановление Госгортехнадзора России от 23.11.1994 № 61 «О распространении «Правил охраны магистральных трубопроводов» на магистральные аммиакопроводы»</p> <p>Постановление Правительства Российской Федерации от 08.09.2017 № 1083 «Об утверждении Правил охраны магистральных газопроводов и о внесении изменений в Положение о представлении в федеральный</p>

	<p>- бросать якоря, проходить с отданными якорями, цепями, лотами, волокушами и тралами, производить дноуглубительные и землечерпальные работы;</p> <p>- разводить огонь и размещать какие-либо открытые или закрытые источники огня.</p> <p>2. В охранных зонах трубопроводов без письменного разрешения предприятия трубопроводного транспорта запрещается:</p> <p>- возводить любые постройки и сооружения; на расстоянии ближе 1000 м от оси аммиакопровода запрещается строить коллективные сады с жилыми домами, устраивать массовые спортивные соревнования, соревнования с участием зрителей, купания, массовый отдых людей, любительское рыболовство, расположенные временных полевых жилищ и станок любого назначения, загоны для скота,</p> <p>- высаживать деревья и кустарники всех видов, складировать корма, удобрения, материалы, сено и солому, располагать конюшни, содержать скот, выделять рыбопромысловые участки, производить добычу рыбы, а также водных животных и растений, устраивать водопой, производить колку и заготовку льда.</p> <p>- соорудить проезды и переезды через трассы трубопроводов, устраивать стоянки автомобильного транспорта, тракторов и механизмов, размещать сады и огороды.</p> <p>- производить мелноративные земляные работы, сооружать оросительные и осушительные системы;</p> <p>- производить всякого рода открытые и подземные, горные, строительные, монтажные и взрывные работы, планировку грунта.</p> <p>3. В охранных зонах магистральных газопроводов запрещается:</p> <p>- перемещать, насыпать, повреждать и разрушать контрольно-измерительные и контрольно-диагностические пункты, предупредительные надписи, опознавательные и сигнальные знаки местонахождения магистральных газопроводов;</p> <p>- открывать двери и люки необслуживаемых усиленных пунктов на кабельных линиях связи, калитки ограждений узлов линейной аппаратуры, двери установок электрохимической защиты, люки линейных и смотровых колодцев, открывать и закрывать краны, задвижки, отключать и включать средства связи, энергоснабжения,</p>	<p>орган исполнительной власти (его территориальные органы), уполномоченный Правительством Российской Федерации на осуществление государственного кадастрового учета, государственной регистрации прав, ведение Единого государственного реестра недвижимости и предоставление сведений, содержащихся в Едином государственном реестре недвижимости, федеральными органами исполнительной власти, органами государственной власти субъектов Российской Федерации и органами местного самоуправления дополнительных сведений, воспроизводимых на публичных кадастровых картах»</p> <p>Постановление Правительства Российской Федерации от 20.11.2000 № 878 «Об утверждении Правил охраны газораспределительных сетей»</p>
--	--	--

	<p>устройства телемеханики магистральных газопроводов;</p> <ul style="list-style-type: none"> - уstraивать свалки, осуществлять сброс и слив едких и коррозионно-агрессивных веществ и горюче-смазочных материалов; - складировать любые материалы, в том числе горюче-смазочные, или размещать хранилища любых материалов; - повреждать берегозащитные, водовыпускные сооружения, земляные и иные сооружения (устройства), предохраняющие магистральный газопровод от разрушения; - осуществлять постановку судов и плавучих объектов на якорь, добычу морских млекопитающих, рыболовство придонными орудиями добычи (вылова) водных биологических ресурсов, плавание с вытравленной якорь-цепью; - проводить дноуглубительные и другие работы, связанные с изменением дна и берегов водных объектов, за исключением работ, необходимых для технического обслуживания объекта магистрального газопровода; - проводить работы с использованием ударно-импульсных устройств и вспомогательных механизмов, сбрасывать грузы; - осуществлять рекреационную деятельность (кроме деятельности по размещению туристских стоянок), разводить костры и размещать источники огня; - огораживать и перегораживать охранные зоны; - размещать какие-либо здания, строения, сооружения, не относящиеся к объектам, указанным в пункте 2 Правил, за исключением объектов, указанных в подпунктах «д» – «к» и «м» пункта 6 Правил, утвержденных Постановлением Правительства Российской Федерации от 08.09.2017 № 1083; - осуществлять несанкционированное подключение (присоединение) к магистральному газопроводу. <p>4. В охранных зонах магистральных газопроводов без письменного разрешения собственника магистрального газопровода или организации, эксплуатирующей магистральный газопровод не допускается:</p> <ul style="list-style-type: none"> - проведение горных, взрывных, строительных, монтажных, мелиоративных работ, в том числе работ, связанных с затоплением земель; - осуществление посадки и вырубки деревьев и кустарников;
--	--

- проведение погрузочно-разгрузочных работ, устройство водопоев скота, колка и заготовка льда;
 - проведение земляных работ на глубине более чем 0,3 метра, планировка грунта;
 - сооружение запруд на реках и ручьях;
 - складирование кормов, удобрений, сена, соломы, размещение полевых станов и загонов для скота;
 - размещение туристских стоянок;
 - размещение гаражей, стоянок и парковок транспортных средств;
 - сооружение поездов через магистральные газопроводы;
 - прокладка инженерных коммуникаций;
 - проведение инженерных изысканий, связанных с бурением скважин и устройством шурфов;
 - устройство причалов для судов и пляжей;
 - проведение работ на объектах транспортной инфраструктуры, находящаяся на территории охранной зоны;
 - проведение работ, связанных с временным затоплением земель, не относящихся к землям сельскохозяйственного назначения.
5. В границах охранной зоны газораспределительных сетей запрещается:
- строить объекты жилищно-гражданского и производственного назначения;
 - сносить и реконструировать мосты, коллекторы, автомобильные и железные дороги с расположенными на них газораспределительными сетями без предварительного выноса этих газопроводов по согласованию с эксплуатационными организациями;
 - разрушать берегоукрепительные сооружения, водопропускные устройства, земляные и иные сооружения, предохраняющие газораспределительные сети от разрушений;
 - перемещать, повреждать, засыпать и уничтожать опознавательные знаки, контрольно-измерительные пункты и другие устройства газораспределительных сетей;
 - устранять свалки и склады, разливать растворы кислот, солей, щелочей и других химически активных веществ;
 - огораживать и перегораживать охранные зоны, препятствовать доступу персонала эксплуатационных организаций к

		<p>газораспределительным сетям, проведению обслуживания и устранению повреждений газораспределительных сетей.</p> <ul style="list-style-type: none"> - разводить огонь и размещать источники огня; - рыть погребя, копать и обрабатывать почву сельскохозяйственными и мелкоративными орудиями и механизмами на глубину более 0,3 метра; - открывать калитки и двери газорегуляторных пунктов, станций катодной и дренажной защиты, люки подземных колодцев, включать или отключать электроснабжение средств связи, освещения и систем телемеханики; - набрасывать, приставлять и привязывать к опорам и надземным газопроводам, ограждениям и зданиям газораспределительных сетей посторонние предметы, лестницы, влезать на них; - самовольно подключаться к газораспределительным сетям. 	
5	<p>Охранная зона линий и сооружений связи</p>	<p>В пределах охранной зоны подземной кабельной линии связи или линии радиодиффузии запрещается:</p> <ul style="list-style-type: none"> - раскопка грунта при помощи ударных инструментов (ломов, кирк, клиньев и пневматических инструментов); - разработка мерзлого грунта с применением ударных механизмов. <p>Без письменного согласия и присутствия представителей предприятий, эксплуатирующих линии связи и линии радиодиффузии, запрещается:</p> <ul style="list-style-type: none"> - осуществлять всякого рода строительные, монтажные и взрывные работы, планировку грунта землеройными механизмами (за исключением зон песчаных барханов) и земляные работы (за исключением вспашки на глубину не более 0,3 метра); - производить геолого-съёмочные, поисковые, геодезические и другие изыскательские работы, которые связаны с бурением скважин, шурфованием, взятием проб грунта, осуществлением взрывных работ; - производить посадку деревьев, располагать полевые станы, содержать скот, складировать материалы, корма и удобрения, жечь костры, устраивать стрельбища; - устраивать проезды и стоянки автотранспорта, тракторов и механизмов, провозить негабаритные грузы под проводами воздушных линий связи и линий радиодиффузии, строить каналы (арьки), устраивать ограждения и другие препятствия. 	<p>Постановление Правительства Российской Федерации от 09.06.1995 № 578 «Об утверждении Правил охраны линий и сооружений связи Российской Федерации»</p>

- уstraивать причалы для стоянки судов, барж и плавучих кранов, производить погрузочно-разгрузочные, подводно-технические, дноуглубительные и землечерпательные работы, выделять рыбопромысловые участки, производить добычу рыбы, других водных животных, а также водных растений придонными орудиями лова, уstraивать водопон, производить колку и заготовку льда. Судам и другим плавучим средствам запрещается бросать якоря, проходить с отданными якорями, цепями, лотами, волокушами и тралями.
- производить строительство и реконструкцию линий электропередач, радиостанций и других объектов, излучающих электромагнитную энергию и оказывающих опасное воздействие на линии связи и линии радиофикации.
- производить защиту подземных коммуникаций от коррозии без учета проходящих подземных кабельных линий связи.

Запрещается производить всякого рода действия, которые могут нарушить нормальную работу линий связи и линий радиофикации, в частности:

- производить снос и реконструкцию зданий и мостов, осуществлять переустройство коллекторов, туннелей метрополитена и железных дорог, где проложены кабели связи, установлены столбы воздушных линий связи и линий радиофикации, размещены технические сооружения радиорелейных станций, кабельные ящики и распределительные коробки, без предварительного выноса заказчиками (застройщиками) линий и сооружений связи, линий и сооружений радиофикации по согласованию с предприятиями, в ведении которых находятся эти линии и сооружения;
- производить засыпку трасс подземных кабельных линий связи, уstraивать на этих трассах временные склады, стоки химически активных веществ и свалки промышленных, бытовых и прочих отходов, ломать замерные, сигнальные, предупредительные знаки и телефонные колодцы;
- открывать двери и люки необслуживаемых усилительных и регенерационных пунктов (наземных и подземных) и радиорелейных станций, кабельных колодцев телефонной канализации, распределительных шкафов и кабельных ящиков, а также подключаться к линиям связи (за исключением лиц,

		<p>обслуживающих эти линии);</p> <ul style="list-style-type: none"> - огораживать трассы линий связи, препятствуя свободному доступу к ним технического персонала; - самовольно подключаться к абонентской телефонной линии и линии радиосвязи в целях пользования услугами связи; - совершать иные действия, которые могут причинить повреждения сооружениям связи и радиосвязи (повредить опоры и арматуру воздушных линий связи, обрывать провода, набрасывать на них посторонние предметы и другое). 	
6	Водоохранная зона	<p>В границах водоохранной зоны запрещается:</p> <ul style="list-style-type: none"> - использование сточных вод в целях регулирования плодородия почв; - размещение кладбищ, скотомогильников, объектов размещения отходов производства и потребления, химических, взрывчатых, токсичных, отравляющих и ядовитых веществ, пунктов захоронения радиоактивных отходов, а также загрязненные территории загрязняющими веществами, предельно допустимые концентрации которых в водах водных объектов рыбохозяйственного значения не установлены; - осуществление авиационных мер по борьбе с вредными организмами; - движение и стоянка транспортных средств (кроме специальных транспортных средств), за исключением их движения по дорогам и стоянки на дорогах и в специально оборудованных местах, имеющих твердое покрытие; - строительство и реконструкция автозаправочных станций, складов горюче-смазочных материалов (за исключением случаев, если автозаправочные станции, склады горюче-смазочных материалов размещены на территориях портов, инфраструктуры внутренних водных путей, в том числе баз (сооружений) для стоянки маломерных судов, объектов органов федеральной службы безопасности), станций технического обслуживания, используемых для технического осмотра и ремонта транспортных средств, осуществление мойки транспортных средств; - хранение пестицидов и агрохимикатов (за исключением хранения агрохимикатов в специализированных хранилищах на территориях морских портов за пределами границ прибрежных защитных полос), применение пестицидов и агрохимикатов; 	Водный кодекс Российской Федерации

		<p>- сброс сточных, в том числе дренажных, вод;</p> <p>- разведка и добыча общераспространенных полезных ископаемых (за исключением случаев, если разведка и добыча общераспространенных полезных ископаемых осуществляются пользователями недр, осуществляющими разведку и добычу иных видов полезных ископаемых, в границах предоставленных им в соответствии с законодательством Российской Федерации о недрах горных отводов и (или) геологических отводов на основании утвержденного технического проекта в соответствии со ст. 19.1 Закона Российской Федерации от 21 февраля 1992 года № 2395-1 «О недрах»).</p>	
7	Прибрежная защитная полоса	<p>В границах прибрежных защитных полос запрещается:</p> <ul style="list-style-type: none"> - использование сточных вод в целях регулирования плодородия почв; - размещение кладбищ, скотомогильников, объектов размещения отходов производства и потребления, химических, взрывчатых, токсичных, отравляющих и ядовитых веществ, пунктов захоронения радиоактивных отходов, а также загрязнение территории загрязняющими веществами, предельно допустимые концентрации которых в водах водных объектов рыбохозяйственного значения не установлены; - осуществление авиационных мер по борьбе с вредными организмами; - движение и стоянка транспортных средств (кроме специальных транспортных средств), за исключением их движения по дорогам и стоянки на дорогах и в специально оборудованных местах, имеющих твердое покрытие; - строительство и реконструкция автозаправочных станций, складов горюче-смазочных материалов (за исключением случаев, если автозаправочные станции, склады горюче-смазочных материалов размещены на территориях портов, инфраструктуры внутренних водных путей, в том числе баз (сооружений) для стоянки маломерных судов, объектов органов федеральной службы безопасности), станций технического обслуживания, используемых для технического осмотра и ремонта транспортных средств, осуществление мойки транспортных средств; - хранение пестицидов и агрохимикатов (за исключением хранения агрохимикатов в специализированных хранилищах на территориях 	Водный кодекс Российской Федерации

		<p>морских портов за пределами границ прибрежных защитных полос), применение пестицидов и агрохимикатов;</p> <ul style="list-style-type: none"> - сброс сточных, в том числе дренажных, вод; - разведка и добыча общераспространенных полезных ископаемых (за исключением случаев, если разведка и добыча общераспространенных полезных ископаемых осуществляются пользователями недр, осуществляющими разведку и добычу иных видов полезных ископаемых, в границах предоставленных им в соответствии с законодательством Российской Федерации о недрах горных отводов и (или) геологических отводов на основании утвержденного технического проекта в соответствии со ст. 19.1 Закона Российской Федерации от 21 февраля 1992 года № 2395-1 «О недрах»); - распашка земель; - размещение отвалов размываемых грунтов; - выпас сельскохозяйственных животных и организация для них летних лагерей, ванн. 	
8	<p>Зоны санитарной охраны источников питьевого и хозяйственно-бытового водоснабжения, а также устанавливаемые в случаях, предусмотренных Водным кодексом Российской Федерации, в отношении подземных водных объектов зоны специальной охраны</p>	<p>В зоне санитарной охраны источников питьевого и хозяйственно-бытового водоснабжения запрещается сброс сточных, в том числе дренажных, вод.</p> <p>На территории зоны санитарной охраны подземных источников водоснабжения:</p> <ol style="list-style-type: none"> 1. В первом поясе не допускается: <ul style="list-style-type: none"> - посадка высокоствольных деревьев; - все виды строительства, не имеющие непосредственного отношения к эксплуатации, реконструкции и расширению водопроводных сооружений, в том числе прокладка трубопроводов различного назначения; - размещение жилых и хозяйственно-бытовых зданий; - проживание людей; - применение ядохимикатов и удобрений. 2. Во втором поясе запрещено: <ul style="list-style-type: none"> - закатка отработанных вод в подземные горизонты, подземное складирование твердых отходов и разработка недр земли; - размещение кладбищ, скотомогильников, полей ассенизации, полей фильтрации, навозохранилищ, силосных траншей, животноводческих и птицеводческих предприятий и других 	<p>Водный кодекс Российской Федерации</p> <p>СанПиН 2.1.4.1110-02 «Зоны санитарной охраны источников водоснабжения и водопроводов питьевого назначения»</p>

	<p>объектов, обуславливающих опасность микробного загрязнения подземных вод.</p> <ul style="list-style-type: none"> - применение удобрений и ядохимикатов; - рубка леса главного пользования и реконструкция; - размещение складов горюче-смазочных материалов, ядохимикатов и минеральных удобрений, накопителей промстоков, шламохранилищ и других объектов, обуславливающих опасность химического загрязнения подземных вод. <p>Бурение новых скважин и новое строительство, связанное с нарушением почвенного покрова, производится при обязательном согласовании с центром государственного санитарно-эпидемиологического надзора.</p> <p>3. В третьем поясе запрещено:</p> <ul style="list-style-type: none"> - закачка отработанных вод в подземные горизонты, подземное складирование твёрдых отходов и разработка недр земли; - размещение складов горюче-смазочных материалов, ядохимикатов и минеральных удобрений, накопителей промстоков, шламохранилищ и других объектов, обуславливающих опасность химического загрязнения подземных вод. Размещение таких объектов допускается в пределах третьего пояса зоны санитарной охраны только при использовании защищённых подземных вод, при условии выполнения специальных мероприятий по защите водоносного горизонта от загрязнения при наличии санитарно-эпидемиологического заключения центра государственного санитарно-эпидемиологического надзора, выданного с учётом заключения органов геологического контроля. <p>Бурение новых скважин и новое строительство, связанное с нарушением почвенного покрова, производится при обязательном согласовании с центром государственного санитарно-эпидемиологического надзора.</p> <p>На территории зоны санитарной охраны поверхностных источников водоснабжения:</p> <p>1. В первом поясе не допускается:</p> <ul style="list-style-type: none"> - посадка высокоствольных деревьев; - все виды строительства, не имеющие непосредственного отношения к эксплуатации, реконструкции и расширению
--	--

<p>водопроводных сооружений, в том числе прокладка трубопроводов различного назначения;</p> <ul style="list-style-type: none"> - размещение жилых и хозяйственно-бытовых зданий; - проживание людей; - применение ядохимикатов и удобрений; - спуск любых сточных вод, в том числе сточных вод водного транспорта; - купание, стирка белья, водопой скота и другие виды водопользования, оказывающие влияние на качество воды. <p>2. Во втором поясе не допускается:</p> <ul style="list-style-type: none"> - рубка леса главного пользования и реконструкции, а также закрепление за лесозаготовительными предприятиями древесины на корню и лесосечного фонда долгосрочного пользования (допускается только рубки ухода и санитарные рубки леса); - размещение стойбищ и выпас скота, а также всякое другое использование водосма и земельных участков, лесных угодий в пределах прибрежной полосы шириной не менее 500 м, которое может привести к ухудшению качества или уменьшению количества воды источника водоснабжения; - отведение сточных вод в зоне водосбора источника водоснабжения, включая его притоки, не отвечающих гигиеническим требованиям к охране поверхностных вод; - размещение кладбищ, скотомогильников, полей ассенизации, полей фильтрации, навозохранилищ, силосных траншей, животноводческих и птицеводческих предприятий и других объектов, обуславливающих опасность микробного загрязнения подземных вод; - применение удобрений и ядохимикатов; - рубка леса главного пользования и реконструкции; - сброс промышленных, сельскохозяйственных, городских и ливневых сточных вод, содержание в которых химических веществ и микроорганизмов превышает установленные санитарными правилами гигиенические нормы качества воды (с учетом Определения Верховного Суда Российской Федерации от 25.09.2014 № АПЛ14-393); - размещение складов горюче-смазочных материалов, ядохимикатов и минеральных удобрений, накопителей промстоков,

	<p>шламохранилищ и других объектов, обуславливающих опасность химического загрязнения подземных вод.</p> <p>Регулирование отведения территории для нового строительства жилых, промышленных и сельскохозяйственных объектов, а также согласование изменений технологий действующих предприятий, связанных с повышением степени опасности загрязнения сточными водами источника водоснабжения производится при согласовании с центром государственного санитарно-эпидемиологического надзора.</p> <p>Все работы, в том числе добыча песка, гравия, донноуглубительные, в пределах акватории зоны санитарной охраны допускаются по согласованию с центром государственного санитарно - эпидемиологического надзора лишь при обосновании гидрологических расчетами отсутствия ухудшения качества воды в створе водозабора.</p> <p>Использование химических методов борьбы с эвтрофикацией водоемов допускается при условии применения препаратов, имеющих положительное санитарно - эпидемиологическое заключение государственной санитарно - эпидемиологической службы Российской Федерации.</p> <p>Использование источников водоснабжения в пределах второго пояса зоны санитарной охраны для купания, туризма, водного спорта и рыбной ловли допускается в установленных местах при условии соблюдения гигиенических требований к охране поверхностных вод, а также гигиенических требований к зонам рекреации водных объектов.</p> <p>3. В третьем поясе не допускается отведение сточных вод в зоне водосбора источника водоснабжения, включая его притоки, не отвечающих гигиеническим требованиям к охране поверхностных вод.</p> <p>Регулирование отведения территории для нового строительства жилых, промышленных и сельскохозяйственных объектов, а также согласование изменений технологий действующих предприятий, связанных с повышением степени опасности загрязнения сточными водами источника водоснабжения производится при согласовании с центром государственного санитарно-эпидемиологического</p>
--	--

		<p>надзора.</p> <p>Все работы, в том числе добыча песка, гравия, донноуглубительные, в пределах акватории зоны санитарной охраны допускаются по согласованию с центром государственного санитарно - эпидемиологического надзора лишь при обосновании гидрологическими расчетами отсутствия ухудшения качества воды в створе водозабора.</p> <p>Использование химических методов борьбы с эвтрофикацией водоемов допускается при условии применения препаратов, имеющих положительное санитарно - эпидемиологическое заключение государственной санитарно - эпидемиологической службы Российской Федерации.</p>	
9	<p>Зоны затопления и подтопления</p>	<p>В зонах затопления и подтопления запрещается:</p> <ul style="list-style-type: none"> - размещение новых населенных пунктов и строительство объектов капитального строительства без обеспечения инженерной защиты таких населенных пунктов и объектов от затопления, подтопления; - использование сточных вод в целях регулирования плодородия почв; - размещение кладбищ, скотомогильников, объектов размещения отходов производства и потребления, химических, взрывчатых, токсичных, отравляющих и ядовитых веществ, пунктов хранения и захоронения радиоактивных отходов; - осуществление авиационных мер по борьбе с вредными организмами. 	<p>Водный кодекс Российской Федерации</p>
10	<p>Санитарно-защитная зона</p>	<p>В границах санитарно-защитной зоны не допускается использование земельных участков в целях:</p> <ul style="list-style-type: none"> - размещения жилой застройки, объектов образовательного и медицинского назначения, спортивных сооружений открытого типа, организаций отдыха детей и их оздоровления, зон рекреационного назначения и для ведения садоводства; - размещения объектов для производства и хранения лекарственных средств, объектов пищевых отраслей промышленности, оптовых складов продовольственного сырья и пищевой продукции, комплексов водопроводных сооружений для подготовки и хранения питьевой воды, использования земельных участков в целях производства, хранения и переработки сельскохозяйственной продукции, предназначенной для дальнейшего использования в 	<p>Постановление Правительства Российской Федерации от 03.03.2018 № 222 «Об утверждении Правил установления санитарно-защитных зон и использования земельных участков, расположенных в границах санитарно-защитных зон»</p>

		качестве пищевой продукции, если химическое, физическое и (или) биологическое воздействие объекта, в отношении которого установлена санитарно-защитная зона, приведет к нарушению качества и безопасности таких средств, сырья, воды и продукции в соответствии с установленными требованиями.	
11	Зона минимальных расстояний до магистральных или промышленных трубопроводов (газопроводов, нефтепроводов и нефтепродуктопроводов, аммиакопроводов)	Перечень ограничений использования земельных участков в границах зоны минимальных расстояний до магистральных или промышленных трубопроводов определяется Правительством Российской Федерации в положении о данном виде зоны с особыми условиями использования территории.	

Приложение № 1
к правилам землепользования и застройки
Елизаветовского сельского поселения
Павловского муниципального района
Воронежской области

СВЕДЕНИЯ О ГРАНИЦАХ ТЕРРИТОРИАЛЬНЫХ ЗОН,
СОДЕРЖАЩИЕ ГРАФИЧЕСКОЕ ОПИСАНИЕ МЕСТОПОЛОЖЕНИЯ
ГРАНИЦ ТЕРРИТОРИАЛЬНЫХ ЗОН, ПЕРЕЧЕНЬ КООРДИНАТ
ХАРАКТЕРНЫХ ТОЧЕК ГРАНИЦ ТЕРРИТОРИАЛЬНЫХ ЗОН
СЕЛА ЕЛИЗАВЕТОВКА

ОПИСАНИЕ МЕСТОПОЛОЖЕНИЯ ГРАНИЦ

Зона застройки индивидуальными жилыми домами села Elizavetovka - Ж1/1

(наименование объекта, местоположение границ которого описано
(далее - объект)

Раздел 1

Сведения об объекте		
№ п/п	Характеристики объекта	Описание характеристик
1	2	3
1	Местоположение объекта	Воронежская область, Павловский муниципальный район, Elizavetovskoe сельское поселение, село Elizavetovka
2	Площадь объекта ± величина погрешности определения площади ($P \pm \Delta P$)	3016732±/-6079 м ²
3	Иные характеристики объекта	-

Раздел 2

Сведения о местоположении границ объекта					
1. Система координат: МСК - 36, зона 2					
2. Сведения о характерных точках границ объекта					
Обозначение характерных точек границ	Координаты, м		Метод определения координат характерной точки	Средняя квадратическая погрешность положения характерной точки (Mt), м	Описание обозначения точки на местности (при наличии)
	X	Y			
1	2	3	4	5	6
1	380408.12	2157354.51	Картометрический	1.00	-
2	380365.35	2157451.18	Картометрический	1.00	-
3	380346.21	2157499.39	Картометрический	1.00	-
4	380346.48	2157501.01	Картометрический	1.00	-
5	380342.65	2157510.28	Картометрический	1.00	-
6	380414.77	2157540.11	Картометрический	1.00	-
7	380445.53	2157567.76	Картометрический	1.00	-
8	380428.11	2157596.21	Картометрический	1.00	-
9	380406.28	2157744.39	Картометрический	1.00	-
10	380412.98	2157753.14	Картометрический	1.00	-
11	380413.96	2157754.38	Картометрический	1.00	-
12	380489.25	2157849.26	Картометрический	1.00	-
13	380563.78	2157919.37	Картометрический	1.00	-
14	380597.07	2157956.94	Картометрический	1.00	-
15	380722.96	2158030.91	Картометрический	1.00	-
16	380758.53	2158034.97	Картометрический	1.00	-
17	380820.19	2158071.02	Картометрический	1.00	-
18	380895.63	2158107.34	Картометрический	1.00	-
19	380934.42	2158130.41	Картометрический	1.00	-
20	380974.88	2158164.03	Картометрический	1.00	-
21	381018.12	2158200.60	Картометрический	1.00	-
22	381059.71	2158239.53	Картометрический	1.00	-
23	381024.53	2158292.46	Картометрический	1.00	-
24	380989.99	2158341.60	Картометрический	1.00	-
25	380945.73	2158404.58	Картометрический	1.00	-
26	380919.69	2158441.61	Картометрический	1.00	-
27	380893.72	2158478.57	Картометрический	1.00	-
28	380929.40	2158504.33	Аналитический	0.10	-
29	380968.01	2158532.21	Аналитический	0.10	-
30	381023.36	2158561.89	Аналитический	0.10	-
31	381042.65	2158598.21	Аналитический	0.10	-
32	381064.00	2158618.00	Аналитический	0.10	-
33	381016.36	2158686.40	Аналитический	0.10	-
34	381028.86	2158695.04	Аналитический	0.10	-
35	381088.20	2158685.79	Аналитический	0.10	-

1	2	3	4	5	6
36	381174.40	2158741.38	Аналитический	0.30	-
37	381173.28	2158759.17	Аналитический	0.30	-
38	381192.00	2158805.23	Аналитический	0.30	-
39	381224.37	2158843.86	Аналитический	0.30	-
40	381280.57	2158874.35	Картометрический	1.00	-
41	381367.52	2158931.14	Картометрический	1.00	-
42	381323.62	2158985.63	Картометрический	1.00	-
43	381277.00	2159040.59	Картометрический	1.00	-
44	381218.36	2159111.20	Картометрический	1.00	-
45	381177.00	2159161.00	Картометрический	1.00	-
46	381132.39	2159220.47	Картометрический	1.00	-
47	381105.00	2159257.00	Картометрический	1.00	-
48	381089.15	2159276.47	Картометрический	1.00	-
49	381014.99	2159369.96	Картометрический	1.00	-
50	380792.35	2159209.37	Картометрический	1.00	-
51	380514.71	2159022.74	Картометрический	1.00	-
52	380510.43	2159029.40	Картометрический	1.00	-
53	380504.58	2159038.45	Картометрический	1.00	-
54	380504.61	2159038.36	Картометрический	1.00	-
55	380493.19	2159030.50	Картометрический	1.00	-
56	380490.44	2159028.61	Картометрический	1.00	-
57	380484.34	2159031.73	Картометрический	1.00	-
58	380480.39	2159032.52	Картометрический	1.00	-
59	380476.90	2159031.57	Картометрический	1.00	-
60	380432.28	2159001.56	Картометрический	1.00	-
61	380428.69	2158999.14	Картометрический	1.00	-
62	380399.68	2158977.83	Картометрический	1.00	-
63	380390.37	2158970.99	Картометрический	1.00	-
64	380327.53	2158922.43	Картометрический	1.00	-
65	380326.28	2158920.18	Картометрический	1.00	-
66	380325.83	2158919.36	Картометрический	1.00	-
67	380326.27	2158916.28	Картометрический	1.00	-
68	380328.33	2158913.56	Картометрический	1.00	-
69	380318.20	2158905.36	Картометрический	1.00	-
70	380315.24	2158907.98	Картометрический	1.00	-
71	380311.34	2158909.73	Картометрический	1.00	-
72	380306.71	2158908.14	Картометрический	1.00	-
73	380184.74	2158816.60	Картометрический	1.00	-
74	380182.59	2158813.37	Картометрический	1.00	-
75	380181.81	2158809.50	Картометрический	1.00	-
76	380185.84	2158802.37	Картометрический	1.00	-
77	380178.73	2158796.86	Картометрический	1.00	-
78	380175.30	2158794.20	Картометрический	1.00	-
79	380170.80	2158799.45	Картометрический	1.00	-
80	380166.72	2158799.99	Картометрический	1.00	-
81	380162.69	2158799.34	Картометрический	1.00	-
82	380061.77	2158720.07	Картометрический	1.00	-
83	380043.75	2158707.33	Картометрический	1.00	-

1	2	3	4	5	6
84	379980.21	2158658.73	Картометрический	1.00	-
85	379903.27	2158599.88	Картометрический	1.00	-
86	379900.40	2158594.83	Картометрический	1.00	-
87	379900.04	2158592.45	Картометрический	1.00	-
88	379906.05	2158582.64	Картометрический	1.00	-
89	379900.25	2158578.69	Картометрический	1.00	-
90	379893.81	2158574.31	Картометрический	1.00	-
91	379887.22	2158581.83	Картометрический	1.00	-
92	379883.42	2158581.95	Картометрический	1.00	-
93	379882.86	2158581.97	Картометрический	1.00	-
94	379878.56	2158580.60	Картометрический	1.00	-
95	379840.98	2158552.66	Картометрический	1.00	-
96	379841.79	2158551.63	Картометрический	1.00	-
97	379845.04	2158547.49	Картометрический	1.00	-
98	379850.79	2158535.73	Картометрический	1.00	-
99	379826.50	2158517.17	Картометрический	1.00	-
100	379829.73	2158512.85	Картометрический	1.00	-
101	379810.72	2158498.53	Картометрический	1.00	-
102	379820.62	2158485.02	Картометрический	1.00	-
103	379808.29	2158477.09	Картометрический	1.00	-
104	379784.30	2158461.68	Картометрический	1.00	-
105	379773.72	2158455.94	Картометрический	1.00	-
106	379772.14	2158455.10	Картометрический	1.00	-
107	379770.61	2158454.14	Картометрический	1.00	-
108	379754.98	2158478.91	Картометрический	1.00	-
109	379751.37	2158483.90	Картометрический	1.00	-
110	379749.86	2158481.31	Картометрический	1.00	-
111	379749.63	2158478.33	Картометрический	1.00	-
112	379754.74	2158468.72	Картометрический	1.00	-
113	379744.93	2158462.00	Картометрический	1.00	-
114	379739.87	2158468.78	Картометрический	1.00	-
115	379735.98	2158470.21	Картометрический	1.00	-
116	379734.23	2158470.19	Картометрический	1.00	-
117	379650.21	2158401.78	Картометрический	1.00	-
118	379636.73	2158390.79	Картометрический	1.00	-
119	379529.68	2158304.02	Картометрический	1.00	-
120	379428.06	2158222.90	Картометрический	1.00	-
121	379307.67	2158126.81	Картометрический	1.00	-
122	379281.87	2158105.94	Картометрический	1.00	-
123	379201.69	2158041.09	Картометрический	1.00	-
124	379020.10	2157894.20	Картометрический	1.00	-
125	378942.32	2157831.28	Картометрический	1.00	-
126	378913.33	2157804.88	Картометрический	1.00	-
127	378902.97	2157796.31	Картометрический	1.00	-
128	378893.38	2157789.06	Картометрический	1.00	-
129	378882.44	2157781.26	Картометрический	1.00	-
130	378881.30	2157780.44	Картометрический	1.00	-
131	378876.68	2157774.58	Картометрический	1.00	-

1	2	3	4	5	6
132	378872.76	2157758.70	Картометрический	1.00	-
133	378874.11	2157737.31	Аналитический	0.10	-
134	378912.18	2157670.18	Аналитический	0.10	-
135	378969.52	2157702.62	Аналитический	0.10	-
136	378992.14	2157711.92	Аналитический	0.10	-
137	379034.43	2157729.15	Аналитический	0.10	-
138	379159.60	2157780.26	Аналитический	0.10	-
139	379178.68	2157750.05	Аналитический	0.10	-
140	379300.68	2157840.93	Аналитический	0.10	-
141	379286.67	2157897.93	Аналитический	0.10	-
142	379266.47	2157936.91	Аналитический	0.10	-
143	379373.87	2158017.66	Аналитический	0.10	-
144	379374.83	2158018.38	Аналитический	0.10	-
145	379406.45	2157996.84	Аналитический	0.10	-
146	379501.45	2157896.82	Аналитический	0.10	-
147	379612.25	2157780.94	Аналитический	0.10	-
148	379729.15	2157744.20	Аналитический	0.10	-
149	379761.98	2157728.22	Аналитический	0.10	-
150	379857.64	2157637.71	Аналитический	0.10	-
151	379976.95	2157589.94	Аналитический	0.10	-
152	379996.87	2157591.19	Аналитический	0.10	-
153	380020.47	2157585.01	Аналитический	0.10	-
154	380066.49	2157581.76	Аналитический	0.10	-
155	380085.20	2157533.98	Аналитический	0.10	-
156	380075.12	2157524.27	Аналитический	0.10	-
157	380118.05	2157452.33	Картометрический	1.00	-
158	380138.66	2157419.82	Картометрический	1.00	-
159	380175.25	2157448.77	Аналитический	0.10	-
160	380175.84	2157361.37	Аналитический	0.10	-
161	380176.39	2157251.25	Аналитический	0.10	-
162	380240.41	2157266.46	Аналитический	0.10	-
163	380327.40	2157301.41	Аналитический	0.10	-
164	380364.10	2157322.42	Аналитический	0.10	-
165	380395.98	2157344.71	Аналитический	0.10	-
1	380408.12	2157354.51	Картометрический	1.00	-
166	379775.99	2158521.38	Картометрический	1.00	-
167	379769.97	2158531.73	Картометрический	1.00	-
168	379769.03	2158533.12	Картометрический	1.00	-
169	379757.80	2158549.67	Картометрический	1.00	-
170	379747.83	2158543.05	Картометрический	1.00	-
171	379738.31	2158552.86	Картометрический	1.00	-
172	379713.82	2158536.08	Аналитический	0.10	-
173	379721.33	2158525.65	Аналитический	0.10	-
174	379716.09	2158521.87	Картометрический	1.00	-
175	379729.03	2158503.89	Картометрический	1.00	-
176	379737.26	2158491.44	Картометрический	1.00	-
166	379775.99	2158521.38	Картометрический	1.00	-

1	2	3	4	5	6
177	380564.16	2159135.48	Картометрический	1.00	-
178	380534.59	2159160.91	Картометрический	1.00	-
179	380495.74	2159191.64	Картометрический	1.00	-
180	380462.30	2159217.80	Картометрический	1.00	-
181	380301.76	2159356.37	Картометрический	1.00	-
182	380235.22	2159411.12	Картометрический	1.00	-
183	380205.11	2159436.66	Картометрический	1.00	-
184	380180.03	2159455.96	Картометрический	1.00	-
185	380075.82	2159551.76	Картометрический	1.00	-
186	380018.81	2159601.02	Аналитический	0.10	-
187	379918.64	2159681.03	Аналитический	0.10	-
188	379876.92	2159629.69	Картометрический	1.00	-
189	380022.30	2159502.64	Картометрический	1.00	-
190	379963.47	2159431.11	Картометрический	1.00	-
191	379836.41	2159231.64	Аналитический	0.10	-
192	379536.59	2158767.34	Картометрический	1.00	-
193	379395.52	2158872.87	Картометрический	1.00	-
194	379312.93	2158956.30	Картометрический	1.00	-
195	379217.07	2159043.69	Картометрический	1.00	-
196	379205.98	2159030.50	Картометрический	1.00	-
197	379006.09	2158780.26	Картометрический	1.00	-
198	378902.29	2158627.62	Картометрический	1.00	-
199	378975.09	2158521.29	Картометрический	1.00	-
200	378992.55	2158497.87	Картометрический	1.00	-
201	379060.55	2158386.87	Картометрический	1.00	-
202	378998.24	2158332.43	Картометрический	1.00	-
203	379009.13	2158258.21	Картометрический	1.00	-
204	379077.64	2158272.55	Картометрический	1.00	-
205	379090.85	2158263.43	Картометрический	1.00	-
206	379112.76	2158237.74	Картометрический	1.00	-
207	379123.05	2158222.85	Картометрический	1.00	-
208	379119.84	2158205.67	Картометрический	1.00	-
209	379112.83	2158173.42	Картометрический	1.00	-
210	379059.33	2158128.80	Картометрический	1.00	-
211	379056.14	2158125.87	Картометрический	1.00	-
212	379077.57	2158100.20	Картометрический	1.00	-
213	379061.47	2158085.49	Картометрический	1.00	-
214	379048.59	2158073.88	Картометрический	1.00	-
215	379060.61	2158058.52	Картометрический	1.00	-
216	379105.21	2158001.52	Картометрический	1.00	-
217	379107.39	2157998.70	Картометрический	1.00	-
218	379113.66	2157992.17	Картометрический	1.00	-
219	379296.27	2158139.94	Картометрический	1.00	-
220	379392.53	2158215.40	Картометрический	1.00	-
221	379399.18	2158220.61	Картометрический	1.00	-
222	379399.66	2158223.62	Картометрический	1.00	-
223	379398.92	2158226.24	Картометрический	1.00	-

1	2	3	4	5	6
224	379394.06	2158231.34	Картометрический	1.00	-
225	379402.06	2158239.74	Картометрический	1.00	-
226	379406.94	2158235.08	Картометрический	1.00	-
227	379410.98	2158233.38	Картометрический	1.00	-
228	379414.27	2158233.80	Картометрический	1.00	-
229	379517.87	2158317.53	Картометрический	1.00	-
230	379604.79	2158387.79	Картометрический	1.00	-
231	379608.09	2158393.36	Картометрический	1.00	-
232	379608.39	2158398.77	Картометрический	1.00	-
233	379606.69	2158404.21	Картометрический	1.00	-
234	379618.25	2158412.27	Картометрический	1.00	-
235	379620.15	2158408.47	Картометрический	1.00	-
236	379622.85	2158406.67	Картометрический	1.00	-
237	379625.41	2158406.75	Картометрический	1.00	-
238	379638.92	2158418.18	Картометрический	1.00	-
239	379721.51	2158479.26	Картометрический	1.00	-
240	379709.84	2158489.97	Картометрический	1.00	-
241	379686.00	2158522.42	Картометрический	1.00	-
242	379696.96	2158529.95	Картометрический	1.00	-
243	379696.05	2158563.70	Картометрический	1.00	-
244	379704.22	2158588.08	Картометрический	1.00	-
245	379700.63	2158592.23	Картометрический	1.00	-
246	379704.17	2158595.44	Картометрический	1.00	-
247	379712.03	2158603.69	Картометрический	1.00	-
248	379726.93	2158614.84	Картометрический	1.00	-
249	379734.38	2158619.71	Картометрический	1.00	-
250	379766.11	2158642.38	Картометрический	1.00	-
251	379775.52	2158650.28	Картометрический	1.00	-
252	379783.78	2158656.50	Картометрический	1.00	-
253	379793.53	2158664.77	Картометрический	1.00	-
254	379808.26	2158677.25	Картометрический	1.00	-
255	379850.40	2158630.10	Картометрический	1.00	-
256	379858.08	2158621.61	Картометрический	1.00	-
257	379872.33	2158634.66	Картометрический	1.00	-
258	379875.38	2158637.02	Картометрический	1.00	-
259	379884.00	2158642.67	Картометрический	1.00	-
260	379885.43	2158641.27	Картометрический	1.00	-
261	379892.64	2158646.70	Картометрический	1.00	-
262	379903.45	2158654.98	Картометрический	1.00	-
263	379901.30	2158659.09	Картометрический	1.00	-
264	379904.38	2158663.89	Картометрический	1.00	-
265	379900.70	2158670.67	Картометрический	1.00	-
266	379893.72	2158678.46	Картометрический	1.00	-
267	379886.86	2158686.83	Картометрический	1.00	-
268	379885.05	2158690.43	Картометрический	1.00	-
269	379882.14	2158694.45	Картометрический	1.00	-
270	379889.01	2158699.00	Картометрический	1.00	-
271	379909.82	2158712.89	Картометрический	1.00	-

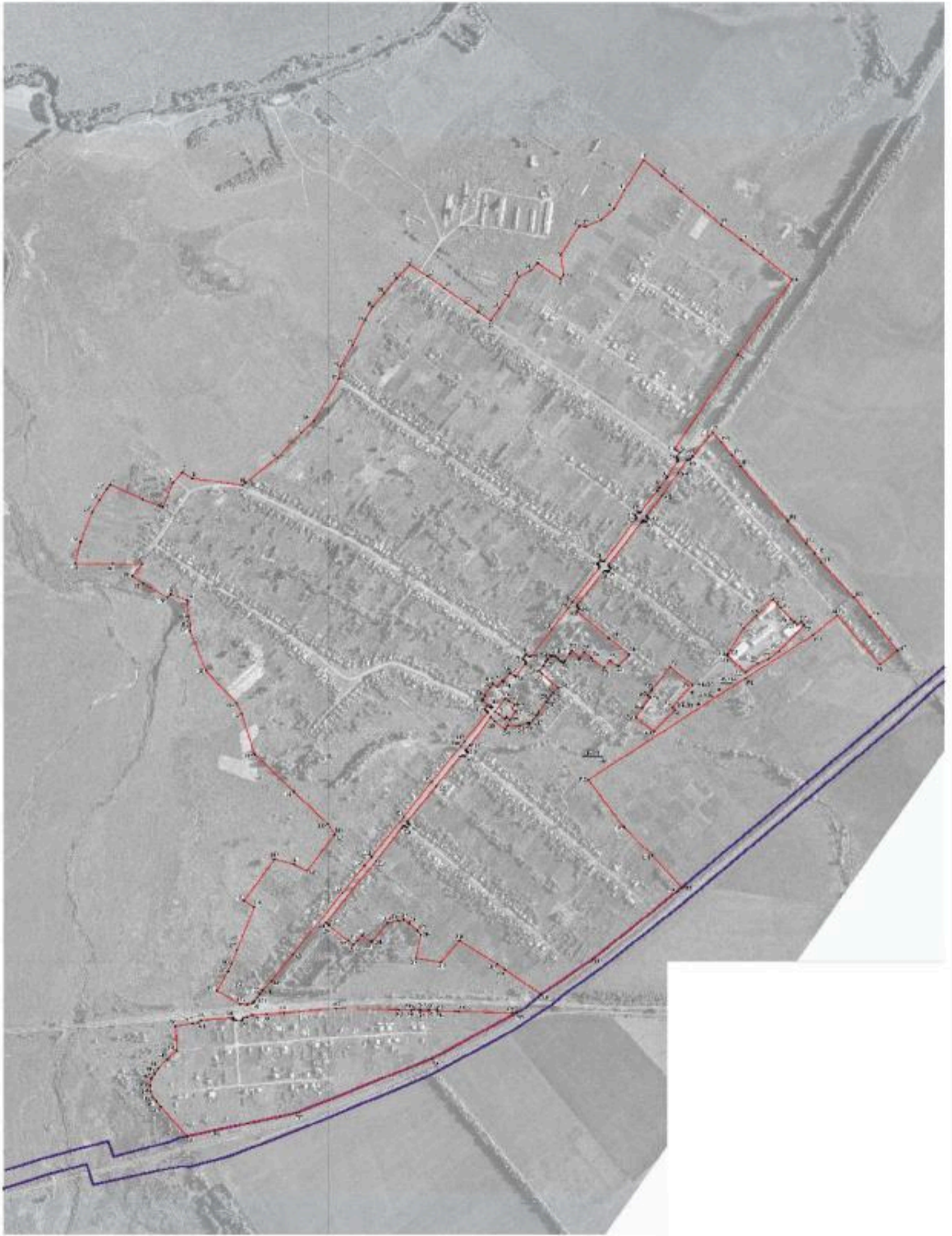
1	2	3	4	5	6
272	379918.35	2158718.22	Картометрический	1.00	-
273	379896.10	2158741.75	Картометрический	1.00	-
274	379896.68	2158742.17	Картометрический	1.00	-
275	379913.70	2158755.66	Картометрический	1.00	-
276	379897.52	2158776.21	Картометрический	1.00	-
277	379896.83	2158775.68	Картометрический	1.00	-
278	379866.28	2158814.27	Картометрический	1.00	-
279	379888.78	2158832.42	Картометрический	1.00	-
280	379874.58	2158853.53	Картометрический	1.00	-
281	379872.11	2158857.20	Картометрический	1.00	-
282	379873.15	2158858.13	Картометрический	1.00	-
283	379907.23	2158888.46	Картометрический	1.00	-
284	379955.20	2158828.49	Картометрический	1.00	-
285	380034.68	2158734.51	Картометрический	1.00	-
286	380042.24	2158740.83	Картометрический	1.00	-
287	380047.46	2158736.00	Картометрический	1.00	-
288	380050.12	2158734.72	Картометрический	1.00	-
289	380052.66	2158734.69	Картометрический	1.00	-
290	380149.48	2158809.36	Картометрический	1.00	-
291	380154.69	2158814.64	Картометрический	1.00	-
292	380155.33	2158820.02	Картометрический	1.00	-
293	380153.53	2158824.84	Картометрический	1.00	-
294	380152.10	2158827.71	Картометрический	1.00	-
295	380155.16	2158829.67	Картометрический	1.00	-
296	380163.40	2158834.95	Картометрический	1.00	-
297	380166.36	2158830.51	Картометрический	1.00	-
298	380169.96	2158828.08	Картометрический	1.00	-
299	380174.33	2158827.64	Картометрический	1.00	-
300	380298.35	2158925.55	Картометрический	1.00	-
301	380301.08	2158928.70	Картометрический	1.00	-
302	380300.61	2158932.64	Картометрический	1.00	-
303	380299.04	2158937.85	Картометрический	1.00	-
304	380307.70	2158945.18	Картометрический	1.00	-
305	380311.92	2158941.21	Картометрический	1.00	-
306	380314.97	2158939.61	Картометрический	1.00	-
307	380317.20	2158940.04	Картометрический	1.00	-
308	380375.80	2158984.86	Картометрический	1.00	-
309	380444.65	2159033.55	Картометрический	1.00	-
310	380481.39	2159059.54	Картометрический	1.00	-
311	380483.61	2159062.12	Картометрический	1.00	-
312	380483.30	2159066.02	Картометрический	1.00	-
313	380482.91	2159068.15	Картометрический	1.00	-
314	380484.59	2159069.42	Картометрический	1.00	-
315	380493.08	2159075.85	Картометрический	1.00	-
316	380551.49	2159124.00	Картометрический	1.00	-
177	380564.16	2159135.48	Картометрический	1.00	-
317	380069.35	2159313.34	Картометрический	1.00	-

1	2	3	4	5	6
318	380056.27	2159325.87	Картометрический	1.00	-
319	380044.88	2159336.12	Картометрический	1.00	-
320	380012.06	2159367.01	Картометрический	1.00	-
321	380002.53	2159376.87	Картометрический	1.00	-
322	379993.23	2159384.29	Картометрический	1.00	-
323	380003.65	2159397.33	Картометрический	1.00	-
324	379995.51	2159403.99	Картометрический	1.00	-
325	379993.21	2159405.25	Картометрический	1.00	-
326	379917.16	2159331.72	Картометрический	1.00	-
327	379893.20	2159299.48	Картометрический	1.00	-
328	379880.94	2159269.63	Картометрический	1.00	-
329	379852.97	2159232.81	Картометрический	1.00	-
330	379904.05	2159179.54	Картометрический	1.00	-
331	379906.43	2159178.09	Картометрический	1.00	-
332	379908.74	2159179.90	Картометрический	1.00	-
333	379983.97	2159226.55	Картометрический	1.00	-
334	380022.78	2159265.58	Картометрический	1.00	-
317	380069.35	2159313.34	Картометрический	1.00	-
335	379868.51	2159008.70	Картометрический	1.00	-
336	379817.75	2159075.70	Картометрический	1.00	-
337	379750.46	2159015.97	Картометрический	1.00	-
338	379741.40	2159024.34	Картометрический	1.00	-
339	379679.89	2158961.47	Картометрический	1.00	-
340	379719.91	2158908.17	Картометрический	1.00	-
341	379749.89	2158927.66	Картометрический	1.00	-
342	379779.84	2158951.17	Картометрический	1.00	-
343	379785.64	2158943.69	Картометрический	1.00	-
344	379799.02	2158953.70	Картометрический	1.00	-
345	379802.19	2158956.27	Картометрический	1.00	-
335	379868.51	2159008.70	Картометрический	1.00	-
346	379801.82	2159153.97	Картометрический	1.00	-
347	379801.82	2159154.21	Картометрический	1.00	-
348	379801.58	2159154.21	Картометрический	1.00	-
349	379801.58	2159153.97	Картометрический	1.00	-
346	379801.82	2159153.97	Картометрический	1.00	-
350	379760.21	2159092.71	Картометрический	1.00	-
351	379760.21	2159092.95	Картометрический	1.00	-
352	379759.97	2159092.95	Картометрический	1.00	-
353	379759.97	2159092.71	Картометрический	1.00	-
350	379760.21	2159092.71	Картометрический	1.00	-
354	379793.99	2159074.13	Картометрический	1.00	-
355	379793.99	2159074.37	Картометрический	1.00	-
356	379793.75	2159074.37	Картометрический	1.00	-
357	379793.75	2159074.13	Картометрический	1.00	-

1	2	3	4	5	6
354	379793.99	2159074.13	Картометрический	1.00	-
358	379730.99	2159030.82	Картометрический	1.00	-
359	379730.99	2159031.06	Картометрический	1.00	-
360	379730.75	2159031.06	Картометрический	1.00	-
361	379730.75	2159030.82	Картометрический	1.00	-
358	379730.99	2159030.82	Картометрический	1.00	-
362	379590.92	2158813.22	Картометрический	1.00	-
363	379590.92	2158813.46	Картометрический	1.00	-
364	379590.68	2158813.46	Картометрический	1.00	-
365	379590.68	2158813.22	Картометрический	1.00	-
362	379590.92	2158813.22	Картометрический	1.00	-
366	378808.05	2157547.68	Картометрический	1.00	-
367	378815.40	2157597.23	Картометрический	1.00	-
368	378818.13	2157612.05	Картометрический	1.00	-
369	378824.67	2157622.74	Картометрический	1.00	-
370	378832.66	2157716.16	Картометрический	1.00	-
371	378832.18	2157717.48	Картометрический	1.00	-
372	378830.19	2157718.10	Картометрический	1.00	-
373	378826.02	2157718.87	Картометрический	1.00	-
374	378825.51	2157727.44	Картометрический	1.00	-
375	378824.25	2157743.23	Картометрический	1.00	-
376	378830.16	2157746.67	Картометрический	1.00	-
377	378831.07	2157747.89	Картометрический	1.00	-
378	378834.16	2157757.89	Картометрический	1.00	-
379	378839.41	2157774.88	Картометрический	1.00	-
380	378842.96	2157816.96	Картометрический	1.00	-
381	378846.39	2157869.33	Картометрический	1.00	-
382	378860.70	2158021.99	Картометрический	1.00	-
383	378855.44	2158207.00	Картометрический	1.00	-
384	378854.35	2158245.22	Картометрический	1.00	-
385	378856.15	2158245.22	Картометрический	1.00	-
386	378856.97	2158253.60	Картометрический	1.00	-
387	378855.95	2158270.82	Картометрический	1.00	-
388	378853.63	2158270.73	Картометрический	1.00	-
389	378852.92	2158295.74	Картометрический	1.00	-
390	378855.13	2158295.81	Картометрический	1.00	-
391	378854.30	2158320.80	Картометрический	1.00	-
392	378852.21	2158320.73	Картометрический	1.00	-
393	378850.36	2158385.55	Картометрический	1.00	-
394	378845.83	2158544.55	Картометрический	1.00	-
395	378846.99	2158555.55	Картометрический	1.00	-
396	378711.77	2158306.16	Картометрический	1.00	-
397	378551.48	2157903.33	Картометрический	1.00	-
398	378500.38	2157664.88	Картометрический	1.00	-
399	378482.75	2157580.99	Картометрический	1.00	-

1	2	3	4	5	6
400	378570.32	2157503.79	Картометрический	1.00	-
401	378584.49	2157491.05	Картометрический	1.00	-
402	378599.16	2157480.02	Картометрический	1.00	-
403	378615.77	2157473.36	Картометрический	1.00	-
404	378631.25	2157472.48	Картометрический	1.00	-
405	378652.51	2157475.99	Картометрический	1.00	-
406	378668.19	2157485.51	Картометрический	1.00	-
407	378682.42	2157496.98	Картометрический	1.00	-
408	378708.79	2157522.67	Картометрический	1.00	-
409	378736.00	2157551.04	Картометрический	1.00	-
366	378808.05	2157547.68	Картометрический	1.00	-
3. Сведения о характерных точках части (частей) границы объекта					
Обозначение характерных точек части границы	Координаты, м		Метод определения координат характерной точки	Средняя квадратическая погрешность положения характерной точки (Mt), м	Описание обозначения точки на местности (при наличии)
	X	Y			
1	2	3	4	5	6
Часть №					
-	-	-	-	-	-

Рисунок 1
План приватизации



Настоящим постановлением утверждаются:

- граница территории участка;
- границы приватизируемого образования;
- местоположение объектов, подлежащих приватизации.

Протокол № 02/2010-12 от 20.08.2010 года
 Подпись: _____ И.И. Шибанова, Глава МО «Спасский район»
 Место для печати: _____

ОПИСАНИЕ МЕСТОПОЛОЖЕНИЯ ГРАНИЦ

Зона застройки среднеэтажными жилыми домами села Elizavetovka - Ж2/1

 (наименование объекта, местоположение границ которого описано
 (далее - объект)

Раздел 1

Сведения об объекте		
№ п/п	Характеристики объекта	Описание характеристик
1	2	3
1	Местоположение объекта	Воронежская область, Павловский муниципальный район, Elizavetovskoe сельское поселение, село Elizavetovka
2	Площадь объекта ± величина погрешности определения площади (P ± Дельта P)	331866+/-2016 м ²
3	Иные характеристики объекта	-

Раздел 2

Сведения о местоположении границ объекта					
1. Система координат: МСК - 36, зона 2					
2. Сведения о характерных точках границ объекта					
Обозначение характерных точек границ	Координаты, м		Метод определения координат характерной точки	Средняя квадратическая погрешность положения характерной точки (Mt), м	Описание обозначения точки на местности (при наличии)
	X	Y			
1	2	3	4	5	6
1	380022.30	2159502.64	Картометрический	1.00	-
2	379876.92	2159629.69	Картометрический	1.00	-
3	379918.64	2159681.03	Картометрический	1.00	-
4	379894.62	2159700.22	Картометрический	1.00	-
5	379822.53	2159763.77	Картометрический	1.00	-
6	379539.63	2159427.59	Картометрический	1.00	-
7	379454.76	2159326.58	Картометрический	1.00	-
8	379339.22	2159189.07	Картометрический	1.00	-
9	379261.74	2159096.86	Картометрический	1.00	-
10	379217.07	2159043.69	Картометрический	1.00	-
11	379312.93	2158956.30	Картометрический	1.00	-
12	379395.52	2158872.87	Картометрический	1.00	-
13	379536.59	2158767.34	Картометрический	1.00	-
14	379836.41	2159231.64	Картометрический	1.00	-
15	379963.47	2159431.11	Аналитический	0.10	-
1	380022.30	2159502.64	Картометрический	1.00	-
16	379387.23	2158890.70	Картометрический	1.00	-
17	379387.23	2158890.94	Картометрический	1.00	-
18	379386.99	2158890.94	Картометрический	1.00	-
19	379386.99	2158890.70	Картометрический	1.00	-
16	379387.23	2158890.70	Картометрический	1.00	-
20	379380.64	2158896.29	Картометрический	1.00	-
21	379380.64	2158896.53	Картометрический	1.00	-
22	379380.40	2158896.53	Картометрический	1.00	-
23	379380.40	2158896.29	Картометрический	1.00	-
20	379380.64	2158896.29	Картометрический	1.00	-
24	379460.28	2158929.49	Картометрический	1.00	-
25	379460.28	2158929.73	Картометрический	1.00	-
26	379460.04	2158929.73	Картометрический	1.00	-
27	379460.04	2158929.49	Картометрический	1.00	-
24	379460.28	2158929.49	Картометрический	1.00	-

1	2	3	4	5	6
28	379524.07	2158964.48	Картометрический	1.00	-
29	379524.07	2158964.72	Картометрический	1.00	-
30	379523.83	2158964.72	Картометрический	1.00	-
31	379523.83	2158964.48	Картометрический	1.00	-
28	379524.07	2158964.48	Картометрический	1.00	-
32	379533.49	2158944.20	Картометрический	1.00	-
33	379533.49	2158944.44	Картометрический	1.00	-
34	379533.25	2158944.44	Картометрический	1.00	-
35	379533.25	2158944.20	Картометрический	1.00	-
32	379533.49	2158944.20	Картометрический	1.00	-
36	379561.25	2158880.28	Картометрический	1.00	-
37	379561.25	2158880.52	Картометрический	1.00	-
38	379561.01	2158880.52	Картометрический	1.00	-
39	379561.01	2158880.28	Картометрический	1.00	-
36	379561.25	2158880.28	Картометрический	1.00	-
40	379584.53	2158997.53	Картометрический	1.00	-
41	379584.53	2158997.77	Картометрический	1.00	-
42	379584.29	2158997.77	Картометрический	1.00	-
43	379584.29	2158997.53	Картометрический	1.00	-
40	379584.53	2158997.53	Картометрический	1.00	-
44	379649.11	2159001.00	Картометрический	1.00	-
45	379649.11	2159001.24	Картометрический	1.00	-
46	379648.87	2159001.24	Картометрический	1.00	-
47	379648.87	2159001.00	Картометрический	1.00	-
44	379649.11	2159001.00	Картометрический	1.00	-
48	379714.64	2159067.78	Картометрический	1.00	-
49	379714.64	2159068.02	Картометрический	1.00	-
50	379714.40	2159068.02	Картометрический	1.00	-
51	379714.40	2159067.78	Картометрический	1.00	-
48	379714.64	2159067.78	Картометрический	1.00	-
3. Сведения о характерных точках части (частей) границы объекта					
Обозначение характерных точек части границы	Координаты, м		Метод определения координат характерной точки	Средняя квадратическая погрешность положения характерной точки (Mt), м	Описание обозначения точки на местности (при наличии)
	X	Y			
1	2	3	4	5	6
Часть №					
-	-	-	-	-	-

Лист № 4
Ивановский



М. 1:10000

- Масштаб: 1:10000
- граница территории
 - граница участка
 - граница населенного пункта
 - граница территории

Исполнитель: *[подпись]*
 Дата: 02.08.2020 г.
 Место: Ивановский район, Ивановский район, Ивановский район

ОПИСАНИЕ МЕСТОПОЛОЖЕНИЯ ГРАНИЦ

Общественно-деловая зона села Елизаветовка - ОД/1

 (наименование объекта, местоположение границ которого описано
 (далее - объект))

Раздел 1

Сведения об объекте		
№ п/п	Характеристики объекта	Описание характеристик
1	2	3
1	Местоположение объекта	Воронежская область, Павловский муниципальный район, Елизаветовское сельское поселение, село Елизаветовка
2	Площадь объекта \pm величина погрешности определения площади ($P \pm \Delta P$)	73382 \pm 948 м ²
3	Иные характеристики объекта	-

Раздел 2

Сведения о местоположении границ объекта					
1. Система координат: МСК - 36, зона 2					
2. Сведения о характерных точках границ объекта					
Обозначение характерных точек границ	Координаты, м		Метод определения координат характерной точки	Средняя квадратическая погрешность положения характерной точки (Mt), м	Описание обозначения точки на местности (при наличии)
	X	Y			
1	2	3	4	5	6
1	380037.63	2158725.26	Картометрический	1.00	-
2	380037.24	2158728.41	Картометрический	1.00	-
3	380034.68	2158734.51	Картометрический	1.00	-
4	379955.20	2158828.49	Картометрический	1.00	-
5	379907.23	2158888.46	Картометрический	1.00	-
6	379873.15	2158858.13	Картометрический	1.00	-
7	379872.11	2158857.20	Картометрический	1.00	-
8	379874.58	2158853.53	Картометрический	1.00	-
9	379888.78	2158832.42	Картометрический	1.00	-
10	379866.28	2158814.27	Картометрический	1.00	-
11	379896.83	2158775.68	Аналитический	0.10	-
12	379897.52	2158776.21	Аналитический	0.10	-
13	379913.70	2158755.66	Аналитический	0.10	-
14	379896.68	2158742.17	Аналитический	0.10	-
15	379896.10	2158741.75	Картометрический	1.00	-
16	379918.35	2158718.22	Картометрический	1.00	-
17	379909.82	2158712.89	Картометрический	1.00	-
18	379889.01	2158699.00	Картометрический	1.00	-
19	379882.14	2158694.45	Картометрический	1.00	-
20	379885.05	2158690.43	Картометрический	1.00	-
21	379886.86	2158686.83	Картометрический	1.00	-
22	379893.72	2158678.46	Картометрический	1.00	-
23	379900.70	2158670.67	Картометрический	1.00	-
24	379904.38	2158663.89	Картометрический	1.00	-
25	379901.30	2158659.09	Картометрический	1.00	-
26	379903.45	2158654.98	Картометрический	1.00	-
27	379892.64	2158646.70	Картометрический	1.00	-
28	379885.43	2158641.27	Картометрический	1.00	-
29	379884.00	2158642.67	Картометрический	1.00	-
30	379875.38	2158637.02	Картометрический	1.00	-
31	379872.33	2158634.66	Картометрический	1.00	-
32	379858.08	2158621.61	Картометрический	1.00	-
33	379850.40	2158630.10	Картометрический	1.00	-
34	379808.26	2158677.25	Картометрический	1.00	-
35	379793.53	2158664.77	Картометрический	1.00	-

1	2	3	4	5	6
36	379783.78	2158656.50	Картометрический	1.00	-
37	379775.52	2158650.28	Картометрический	1.00	-
38	379766.11	2158642.38	Картометрический	1.00	-
39	379734.38	2158619.71	Картометрический	1.00	-
40	379765.38	2158574.08	Картометрический	1.00	-
41	379761.09	2158571.02	Аналитический	0.10	-
42	379777.61	2158540.84	Аналитический	0.10	-
43	379784.28	2158527.79	Картометрический	1.00	-
44	379800.78	2158540.53	Картометрический	1.00	-
45	379871.84	2158595.46	Картометрический	1.00	-
46	379872.29	2158599.18	Картометрический	1.00	-
47	379869.06	2158605.37	Картометрический	1.00	-
48	379875.70	2158610.55	Картометрический	1.00	-
49	379881.50	2158615.08	Картометрический	1.00	-
50	379887.14	2158611.68	Картометрический	1.00	-
51	379892.96	2158611.48	Картометрический	1.00	-
52	379970.46	2158671.30	Картометрический	1.00	-
53	380036.09	2158722.14	Картометрический	1.00	-
1	380037.63	2158725.26	Картометрический	1.00	-
54	379850.79	2158535.73	Картометрический	1.00	-
55	379845.04	2158547.49	Картометрический	1.00	-
56	379837.54	2158540.82	Картометрический	1.00	-
57	379833.57	2158545.64	Картометрический	1.00	-
58	379833.14	2158546.16	Картометрический	1.00	-
59	379808.30	2158527.24	Картометрический	1.00	-
60	379751.37	2158483.90	Картометрический	1.00	-
61	379754.98	2158478.91	Картометрический	1.00	-
62	379770.61	2158454.14	Картометрический	1.00	-
63	379772.14	2158455.10	Аналитический	0.10	-
64	379773.72	2158455.94	Аналитический	0.10	-
65	379784.30	2158461.68	Аналитический	0.10	-
66	379808.29	2158477.09	Картометрический	1.00	-
67	379820.62	2158485.02	Картометрический	1.00	-
68	379810.72	2158498.53	Картометрический	1.00	-
69	379829.73	2158512.85	Картометрический	1.00	-
70	379826.50	2158517.17	Картометрический	1.00	-
54	379850.79	2158535.73	Картометрический	1.00	-
71	379113.66	2157992.17	Картометрический	1.00	-
72	379107.39	2157998.70	Картометрический	1.00	-
73	379105.21	2158001.52	Картометрический	1.00	-
74	379060.61	2158058.52	Картометрический	1.00	-
75	379048.59	2158073.88	Аналитический	0.10	-
76	379061.47	2158085.49	Аналитический	0.10	-
77	379077.57	2158100.20	Аналитический	0.10	-
78	379056.14	2158125.87	Картометрический	1.00	-
79	379024.93	2158163.25	Аналитический	0.10	-
80	378972.08	2158112.41	Аналитический	0.10	-
81	378987.00	2158097.82	Аналитический	0.10	-

1	2	3	4	5	6
82	378911.67	2158024.48	Аналитический	0.10	-
83	378899.51	2158024.78	Картометрический	1.00	-
84	378891.10	2157893.63	Картометрический	1.00	-
85	378913.63	2157894.14	Картометрический	1.00	-
86	378914.14	2157839.36	Картометрический	1.00	-
87	378909.28	2157826.78	Картометрический	1.00	-
88	379028.04	2157922.88	Картометрический	1.00	-
71	379113.66	2157992.17	Картометрический	1.00	-
3. Сведения о характерных точках части (частей) границы объекта					
Обозначение характерных точек части границы	Координаты, м		Метод определения координат характерной точки	Средняя квадратическая погрешность положения характерной точки (Mt), м	Описание обозначения точки на местности (при наличии)
	X	Y			
1	2	3	4	5	6
Часть №					
-	-	-	-	-	-

Раздел 4

План границ объекта



Использованы условные знаки и обозначения:

- границы территориальной зоны
- границы муниципально-выявленного образования
- характеристика точки границ (сериальная, иной зоны)

Масштаб 1:5000

Руководитель БУ ВО «Нормативно-проектный центр»
 Подпись *Ю.В. Шалигина* Дата « 02 » августа 2021 г.

Место для отнесения точек границ (сериальная, иной зоны) к местоположению границ объекта



ОПИСАНИЕ МЕСТОПОЛОЖЕНИЯ ГРАНИЦ

Производственная зона села Elizavetovka - П1/1

 (наименование объекта, местоположение границ которого описано
 (далее - объект))

Раздел 1

Сведения об объекте		
№ п/п	Характеристики объекта	Описание характеристик
1	2	3
1	Местоположение объекта	Воронежская область, Павловский муниципальный район, Elizavetovskoe сельское поселение, село Elizavetovka
2	Площадь объекта ± величина погрешности определения площади ($P \pm \Delta P$)	6314+/-278 м ²
3	Иные характеристики объекта	-

Раздел 2

Сведения о местоположении границ объекта					
1. Система координат: МСК - 36, зона 2					
2. Сведения о характерных точках границ объекта					
Обозначение характерных точек границ	Координаты, м		Метод определения координат характерной точки	Средняя квадратическая погрешность положения характерной точки (Mt), м	Описание обозначения точки на местности (при наличии)
	X	Y			
1	2	3	4	5	6
1	379802.19	2158956.27	Картометрический	1.00	-
2	379785.93	2158970.89	Картометрический	1.00	-
3	379763.10	2158988.40	Картометрический	1.00	-
4	379753.79	2158981.59	Картометрический	1.00	-
5	379745.03	2158992.05	Картометрический	1.00	-
6	379737.92	2159000.34	Картометрический	1.00	-
7	379740.43	2159004.86	Картометрический	1.00	-
8	379750.46	2159015.97	Картометрический	1.00	-
9	379741.40	2159024.34	Картометрический	1.00	-
10	379679.89	2158961.47	Картометрический	1.00	-
11	379719.91	2158908.17	Аналитический	0.10	-
12	379749.89	2158927.66	Аналитический	0.10	-
13	379779.84	2158951.17	Аналитический	0.10	-
14	379785.64	2158943.69	Аналитический	0.10	-
15	379799.02	2158953.70	Аналитический	0.10	-
1	379802.19	2158956.27	Картометрический	1.00	-
3. Сведения о характерных точках части (частей) границы объекта					
Обозначение характерных точек части границы	Координаты, м		Метод определения координат характерной точки	Средняя квадратическая погрешность положения характерной точки (Mt), м	Описание обозначения точки на местности (при наличии)
	X	Y			
1	2	3	4	5	6
Часть №					
-	-	-	-	-	-

План границ объекта




Масштаб 1:2000

Используемые условные знаки и обозначения:



границы территориальной зоны



характерная точка границ территориальной зоны

Руководитель БУВО «Нормативно-проектный центр»

Подпись *Ю.В. Шалыгина* Ю.В. Шалыгина Дата « 02 » августа 2021 г.

Место для отнесения места (при наличии) вида, составившего описание местоположения границ объекта



ОПИСАНИЕ МЕСТОПОЛОЖЕНИЯ ГРАНИЦ

Производственно-коммунальная зона села Elizavetovka - П2/1

 (наименование объекта, местоположение границ которого описано
 (далее - объект))

Раздел 1

Сведения об объекте		
№ п/п	Характеристики объекта	Описание характеристик
1	2	3
1	Местоположение объекта	Воронежская область, Павловский муниципальный район, Elizavetovskoe сельское поселение, село Elizavetovka
2	Площадь объекта ± величина погрешности определения площади ($P \pm \Delta P$)	5653±/-263 м ²
3	Иные характеристики объекта	-

Раздел 2

Сведения о местоположении границ объекта					
1. Система координат: МСК - 36, зона 2					
2. Сведения о характерных точках границ объекта					
Обозначение характерных точек границ	Координаты, м		Метод определения координат характерной точки	Средняя квадратическая погрешность положения характерной точки (Mt), м	Описание обозначения точки на местности (при наличии)
	X	Y			
1	2	3	4	5	6
1	379784.28	2158527.79	Картометрический	1.00	-
2	379777.61	2158540.84	Аналитический	0.10	-
3	379761.09	2158571.02	Аналитический	0.10	-
4	379765.38	2158574.08	Картометрический	1.00	-
5	379734.38	2158619.71	Картометрический	1.00	-
6	379726.93	2158614.84	Картометрический	1.00	-
7	379712.03	2158603.69	Картометрический	1.00	-
8	379704.17	2158595.44	Картометрический	1.00	-
9	379700.63	2158592.23	Картометрический	1.00	-
10	379704.22	2158588.08	Картометрический	1.00	-
11	379696.05	2158563.70	Картометрический	1.00	-
12	379696.96	2158529.95	Картометрический	1.00	-
13	379686.00	2158522.42	Картометрический	1.00	-
14	379709.84	2158489.97	Картометрический	1.00	-
15	379721.51	2158479.26	Картометрический	1.00	-
16	379737.26	2158491.44	Картометрический	1.00	-
17	379729.03	2158503.89	Аналитический	0.10	-
18	379716.09	2158521.87	Аналитический	0.10	-
19	379721.33	2158525.65	Аналитический	0.10	-
20	379713.82	2158536.08	Аналитический	0.10	-
21	379738.31	2158552.86	Аналитический	0.10	-
22	379747.83	2158543.05	Аналитический	0.10	-
23	379757.80	2158549.67	Аналитический	0.10	-
24	379769.03	2158533.12	Аналитический	0.10	-
25	379769.97	2158531.73	Аналитический	0.10	-
26	379775.99	2158521.38	Картометрический	1.00	-
1	379784.28	2158527.79	Картометрический	1.00	-
3. Сведения о характерных точках части (частей) границы объекта					
Обозначение характерных точек части границы	Координаты, м		Метод определения координат характерной точки	Средняя квадратическая погрешность положения характерной точки (Mt), м	Описание обозначения точки на местности (при наличии)
	X	Y			
1	2	3	4	5	6
Часть №					
-	-	-	-	-	-

План границ объекта




Масштаб 1:2000

Используемые условные знаки и обозначения:



границы территориальной зоны



характерная точка границ территориальной зоны

Руководитель БУВО «Нормативно-проектный центр»

Подпись *Ю.В. Шалыгина* Ю.В. Шалыгина Дата « 02 » августа 2021 г.

Место для отосканированного (оригинального) листа, составившего описание местоположения границ объекта.

ОПИСАНИЕ МЕСТОПОЛОЖЕНИЯ ГРАНИЦ

Зона улиц, дорог, инженерной и транспортной инфраструктуры села Elizavetovka -
ИТ1/1

(наименование объекта, местоположение границ которого описано
(далее - объект)

Раздел 1

Сведения об объекте		
№ п/п	Характеристики объекта	Описание характеристик
1	2	3
1	Местоположение объекта	Воронежская область, Павловский муниципальный район, Elizavetovskoe сельское поселение, село Elizavetovka
2	Площадь объекта \pm величина погрешности определения площади ($P \pm \Delta P$)	37314 \pm 676 м ²
3	Иные характеристики объекта	-

Раздел 2

Сведения о местоположении границ объекта					
1. Система координат: МСК - 36, зона 2					
2. Сведения о характерных точках границ объекта					
Обозначение характерных точек границ	Координаты, м		Метод определения координат характерной точки	Средняя квадратическая погрешность положения характерной точки (M _t), м	Описание обозначения точки на местности (при наличии)
	X	Y			
1	2	3	4	5	6
1	380504.61	2159038.36	Картометрический	1.00	-
2	380504.58	2159038.45	Картометрический	1.00	-
3	380497.67	2159049.15	Картометрический	1.00	-
4	380484.59	2159069.42	Картометрический	1.00	-
5	380482.91	2159068.15	Картометрический	1.00	-
6	380483.30	2159066.02	Картометрический	1.00	-
7	380483.61	2159062.12	Картометрический	1.00	-
8	380481.39	2159059.54	Картометрический	1.00	-
9	380444.65	2159033.55	Картометрический	1.00	-
10	380375.80	2158984.86	Картометрический	1.00	-
11	380317.20	2158940.04	Картометрический	1.00	-
12	380314.97	2158939.61	Картометрический	1.00	-
13	380311.92	2158941.21	Картометрический	1.00	-
14	380307.70	2158945.18	Картометрический	1.00	-
15	380299.04	2158937.85	Картометрический	1.00	-
16	380300.61	2158932.64	Картометрический	1.00	-
17	380301.08	2158928.70	Картометрический	1.00	-
18	380298.35	2158925.55	Картометрический	1.00	-
19	380174.33	2158827.64	Картометрический	1.00	-
20	380169.96	2158828.08	Картометрический	1.00	-
21	380166.36	2158830.51	Картометрический	1.00	-
22	380163.40	2158834.95	Картометрический	1.00	-
23	380155.16	2158829.67	Картометрический	1.00	-
24	380152.10	2158827.71	Картометрический	1.00	-
25	380153.53	2158824.84	Картометрический	1.00	-
26	380155.33	2158820.02	Картометрический	1.00	-
27	380154.69	2158814.64	Картометрический	1.00	-
28	380149.48	2158809.36	Картометрический	1.00	-
29	380052.66	2158734.69	Картометрический	1.00	-
30	380050.12	2158734.72	Картометрический	1.00	-
31	380047.46	2158736.00	Картометрический	1.00	-
32	380042.24	2158740.83	Картометрический	1.00	-
33	380034.68	2158734.51	Картометрический	1.00	-
34	380037.24	2158728.41	Картометрический	1.00	-
35	380037.63	2158725.26	Картометрический	1.00	-

1	2	3	4	5	6
36	380036.09	2158722.14	Картометрический	1.00	-
37	379970.46	2158671.30	Картометрический	1.00	-
38	379892.96	2158611.48	Картометрический	1.00	-
39	379887.14	2158611.68	Картометрический	1.00	-
40	379881.50	2158615.08	Картометрический	1.00	-
41	379875.70	2158610.55	Картометрический	1.00	-
42	379869.06	2158605.37	Картометрический	1.00	-
43	379872.29	2158599.18	Картометрический	1.00	-
44	379871.84	2158595.46	Картометрический	1.00	-
45	379800.78	2158540.53	Картометрический	1.00	-
46	379784.28	2158527.79	Картометрический	1.00	-
47	379775.99	2158521.38	Картометрический	1.00	-
48	379737.26	2158491.44	Картометрический	1.00	-
49	379721.51	2158479.26	Картометрический	1.00	-
50	379638.92	2158418.18	Картометрический	1.00	-
51	379625.41	2158406.75	Картометрический	1.00	-
52	379622.85	2158406.67	Картометрический	1.00	-
53	379620.15	2158408.47	Картометрический	1.00	-
54	379618.25	2158412.27	Картометрический	1.00	-
55	379606.69	2158404.21	Картометрический	1.00	-
56	379608.39	2158398.77	Картометрический	1.00	-
57	379608.09	2158393.36	Картометрический	1.00	-
58	379604.79	2158387.79	Картометрический	1.00	-
59	379517.87	2158317.53	Картометрический	1.00	-
60	379414.27	2158233.80	Картометрический	1.00	-
61	379410.98	2158233.38	Картометрический	1.00	-
62	379406.94	2158235.08	Картометрический	1.00	-
63	379402.06	2158239.74	Картометрический	1.00	-
64	379394.06	2158231.34	Картометрический	1.00	-
65	379398.92	2158226.24	Картометрический	1.00	-
66	379399.66	2158223.62	Картометрический	1.00	-
67	379399.18	2158220.61	Картометрический	1.00	-
68	379392.53	2158215.40	Картометрический	1.00	-
69	379296.27	2158139.94	Картометрический	1.00	-
70	379028.04	2157922.88	Картометрический	1.00	-
71	378909.28	2157826.78	Картометрический	1.00	-
72	378883.68	2157799.70	Картометрический	1.00	-
73	378882.44	2157781.26	Картометрический	1.00	-
74	378893.38	2157789.06	Картометрический	1.00	-
75	378902.97	2157796.31	Картометрический	1.00	-
76	378913.33	2157804.88	Картометрический	1.00	-
77	378942.32	2157831.28	Картометрический	1.00	-
78	379020.10	2157894.20	Картометрический	1.00	-
79	379201.69	2158041.09	Картометрический	1.00	-
80	379281.87	2158105.94	Картометрический	1.00	-
81	379307.67	2158126.81	Картометрический	1.00	-
82	379428.06	2158222.90	Картометрический	1.00	-
83	379529.68	2158304.02	Картометрический	1.00	-

1	2	3	4	5	6
84	379636.73	2158390.79	Картометрический	1.00	-
85	379650.21	2158401.78	Картометрический	1.00	-
86	379734.23	2158470.19	Картометрический	1.00	-
87	379735.98	2158470.21	Картометрический	1.00	-
88	379739.87	2158468.78	Картометрический	1.00	-
89	379744.93	2158462.00	Картометрический	1.00	-
90	379754.74	2158468.72	Картометрический	1.00	-
91	379749.63	2158478.33	Картометрический	1.00	-
92	379749.86	2158481.31	Картометрический	1.00	-
93	379751.37	2158483.90	Картометрический	1.00	-
94	379808.30	2158527.24	Картометрический	1.00	-
95	379833.14	2158546.16	Картометрический	1.00	-
96	379833.57	2158545.64	Картометрический	1.00	-
97	379837.54	2158540.82	Картометрический	1.00	-
98	379845.04	2158547.49	Картометрический	1.00	-
99	379841.79	2158551.63	Картометрический	1.00	-
100	379840.98	2158552.66	Картометрический	1.00	-
101	379878.56	2158580.60	Картометрический	1.00	-
102	379882.86	2158581.97	Картометрический	1.00	-
103	379883.42	2158581.95	Картометрический	1.00	-
104	379887.22	2158581.83	Картометрический	1.00	-
105	379893.81	2158574.31	Картометрический	1.00	-
106	379900.25	2158578.69	Картометрический	1.00	-
107	379906.05	2158582.64	Картометрический	1.00	-
108	379900.04	2158592.45	Картометрический	1.00	-
109	379900.40	2158594.83	Картометрический	1.00	-
110	379903.27	2158599.88	Картометрический	1.00	-
111	379980.21	2158658.73	Картометрический	1.00	-
112	380043.75	2158707.33	Картометрический	1.00	-
113	380061.77	2158720.07	Картометрический	1.00	-
114	380162.69	2158799.34	Картометрический	1.00	-
115	380166.72	2158799.99	Картометрический	1.00	-
116	380170.80	2158799.45	Картометрический	1.00	-
117	380175.30	2158794.20	Картометрический	1.00	-
118	380178.73	2158796.86	Картометрический	1.00	-
119	380185.84	2158802.37	Картометрический	1.00	-
120	380181.81	2158809.50	Картометрический	1.00	-
121	380182.59	2158813.37	Картометрический	1.00	-
122	380184.74	2158816.60	Картометрический	1.00	-
123	380306.71	2158908.14	Картометрический	1.00	-
124	380311.34	2158909.73	Картометрический	1.00	-
125	380315.24	2158907.98	Картометрический	1.00	-
126	380318.20	2158905.36	Картометрический	1.00	-
127	380328.33	2158913.56	Картометрический	1.00	-
128	380326.27	2158916.28	Картометрический	1.00	-
129	380325.83	2158919.36	Картометрический	1.00	-
130	380326.28	2158920.18	Картометрический	1.00	-
131	380327.53	2158922.43	Картометрический	1.00	-

1	2	3	4	5	6
132	380390.37	2158970.99	Картометрический	1.00	-
133	380399.68	2158977.83	Картометрический	1.00	-
134	380428.69	2158999.14	Картометрический	1.00	-
135	380432.28	2159001.56	Картометрический	1.00	-
136	380476.90	2159031.57	Картометрический	1.00	-
137	380480.39	2159032.52	Картометрический	1.00	-
138	380484.34	2159031.73	Картометрический	1.00	-
139	380490.44	2159028.61	Картометрический	1.00	-
140	380493.19	2159030.50	Картометрический	1.00	-
1	380504.61	2159038.36	Картометрический	1.00	-
3. Сведения о характерных точках части (частей) границы объекта					
Обозначение характерных точек части границы	Координаты, м		Метод определения координат характерной точки	Средняя квадратическая погрешность положения характерной точки (Mt), м	Описание обозначения точки на местности (при наличии)
	X	Y			
1	2	3	4	5	6
Часть №					
-	-	-	-	-	-

Рисунок 4
План границ общины



- граница территории общины
- граница территории общины
- граница территории общины
- граница территории общины

Гумендерев, Бүрбүт өлкөсүндөгү муниципалитеттердин аймагынын
 Дарыясынын узундугу 10,1 км, Падышахтын узундугу 10,2 км, аянты 102,1 км².
 Муну 2008-жылдын сентябрындагы 1-жылдык маалыматтардын негизинде аныктоого болот.

Масштаб 1:50000

ОПИСАНИЕ МЕСТОПОЛОЖЕНИЯ ГРАНИЦ

Зона сельскохозяйственного использования в границах населенного пункта села
Елизаветовка - СХ1/1

(наименование объекта, местоположение границ которого описано
(далее - объект)

Раздел 1

Сведения об объекте		
№ п/п	Характеристики объекта	Описание характеристик
1	2	3
1	Местоположение объекта	Воронежская область, Павловский муниципальный район, Елизаветовское сельское поселение, село Елизаветовка
2	Площадь объекта \pm величина погрешности определения площади ($P \pm \Delta P$)	50979 \pm 790 м ²
3	Иные характеристики объекта	-

Раздел 2

Сведения о местоположении границ объекта					
1. Система координат: МСК - 36, зона 2					
2. Сведения о характерных точках границ объекта					
Обозначение характерных точек границ	Координаты, м		Метод определения координат характерной точки	Средняя квадратическая погрешность положения характерной точки (Mt), м	Описание обозначения точки на местности (при наличии)
	X	Y			
1	2	3	4	5	6
1	379059.33	2158128.80	Картометрический	1.00	-
2	379030.55	2158164.99	Картометрический	1.00	-
3	379009.13	2158258.21	Картометрический	1.00	-
4	378998.24	2158332.43	Картометрический	1.00	-
5	379060.55	2158386.87	Картометрический	1.00	-
6	378992.55	2158497.87	Аналитический	0.10	-
7	378975.09	2158521.29	Аналитический	0.10	-
8	378902.29	2158627.62	Картометрический	1.00	-
9	378911.32	2158539.99	Аналитический	0.10	-
10	378910.23	2158500.62	Картометрический	1.00	-
11	378911.39	2158421.83	Картометрический	1.00	-
12	378911.41	2158210.40	Аналитический	0.10	-
13	378899.51	2158024.78	Аналитический	0.10	-
14	378911.67	2158024.48	Аналитический	0.10	-
15	378987.00	2158097.82	Аналитический	0.10	-
16	378972.08	2158112.41	Аналитический	0.10	-
17	379024.93	2158163.25	Аналитический	0.10	-
18	379056.14	2158125.87	Картометрический	1.00	-
1	379059.33	2158128.80	Картометрический	1.00	-
3. Сведения о характерных точках части (частей) границы объекта					
Обозначение характерных точек части границы	Координаты, м		Метод определения координат характерной точки	Средняя квадратическая погрешность положения характерной точки (Mt), м	Описание обозначения точки на местности (при наличии)
	X	Y			
1	2	3	4	5	6
Часть №					
-	-	-	-	-	-

Раздел 4
План граници объекта



Масштаб 1:2000

Использованы условные знаки и обозначения:

-  граница территориальной зоны
-  граница муниципального образования
-  характеристика точек граници территориальной зоны



Руководитель БУВО «Нормативно-проектный центр»
 Подпись *Ю.В. Шамыгина* Дата « 02 » августа 2021 г.
 Место для отписки чертежа (при наличии) для составления описания местонахождения границ объекта.

ОПИСАНИЕ МЕСТОПОЛОЖЕНИЯ ГРАНИЦ

Зона сельскохозяйственного производства села Elizavetovka - CX2/1

(наименование объекта, местоположение границ которого описано
(далее - объект)

Раздел 1

Сведения об объекте		
№ п/п	Характеристики объекта	Описание характеристик
1	2	3
1	Местоположение объекта	Воронежская область, Павловский муниципальный район, Elizavetovskoe сельское поселение, село Elizavetovka
2	Площадь объекта \pm величина погрешности определения площади ($P \pm \Delta P$)	30942 \pm -616 м ²
3	Иные характеристики объекта	-

Раздел 2

Сведения о местоположении границ объекта					
1. Система координат: МСК - 36, зона 2					
2. Сведения о характерных точках границ объекта					
Обозначение характерных точек границ	Координаты, м		Метод определения координат характерной точки	Средняя квадратическая погрешность положения характерной точки (Mt), м	Описание обозначения точки на местности (при наличии)
	X	Y			
1	2	3	4	5	6
1	380069.35	2159313.34	Картометрический	1.00	-
2	380056.27	2159325.87	Картометрический	1.00	-
3	380044.88	2159336.12	Картометрический	1.00	-
4	380012.06	2159367.01	Картометрический	1.00	-
5	380002.53	2159376.87	Картометрический	1.00	-
6	379993.23	2159384.29	Картометрический	1.00	-
7	380003.65	2159397.33	Картометрический	1.00	-
8	379995.51	2159403.99	Картометрический	1.00	-
9	379993.21	2159405.25	Картометрический	1.00	-
10	379917.16	2159331.72	Картометрический	1.00	-
11	379893.20	2159299.48	Картометрический	1.00	-
12	379880.94	2159269.63	Картометрический	1.00	-
13	379852.97	2159232.81	Картометрический	1.00	-
14	379904.05	2159179.54	Картометрический	1.00	-
15	379906.43	2159178.09	Картометрический	1.00	-
16	379908.74	2159179.90	Картометрический	1.00	-
17	379983.97	2159226.55	Картометрический	1.00	-
18	380022.78	2159265.58	Картометрический	1.00	-
1	380069.35	2159313.34	Картометрический	1.00	-
19	379868.51	2159008.70	Картометрический	1.00	-
20	379817.75	2159075.70	Картометрический	1.00	-
21	379750.46	2159015.97	Картометрический	1.00	-
22	379740.43	2159004.86	Картометрический	1.00	-
23	379737.92	2159000.34	Картометрический	1.00	-
24	379745.03	2158992.05	Картометрический	1.00	-
25	379753.79	2158981.59	Картометрический	1.00	-
26	379763.10	2158988.40	Картометрический	1.00	-
27	379785.93	2158970.89	Картометрический	1.00	-
28	379802.19	2158956.27	Картометрический	1.00	-
19	379868.51	2159008.70	Картометрический	1.00	-
3. Сведения о характерных точках части (частей) границы объекта					
Обозначение характерных точек части границы	Координаты, м		Метод определения координат характерной точки	Средняя квадратическая погрешность положения характерной точки (Mt), м	Описание обозначения точки на местности (при наличии)
	X	Y			
1	2	3	4	5	6
Часть №					
-	-	-	-	-	-

Раздел 4
План границ объекта



Используемые условные знаки и обозначения:

-  границы территориальной зоны
-  характеристика точек границ территориальной зоны



Руководитель БУ «Нормативно-проектный центр»
Подпись Ю.В. Шалыгина Дата « 02 » августа 2021 г.
Место для отбора печати БУ «Минский центр территориального планирования и землепользования»

Масштаб 1:2000

ОПИСАНИЕ МЕСТОПОЛОЖЕНИЯ ГРАНИЦ

Зона ритуальных объектов села Елизаветовка - СН1/1

 (наименование объекта, местоположение границ которого описано
 (далее - объект)

Раздел 1

Сведения об объекте		
№ п/п	Характеристики объекта	Описание характеристик
1	2	3
1	Местоположение объекта	Воронежская область, Павловский муниципальный район, Елизаветовское сельское поселение, село Елизаветовка
2	Площадь объекта \pm величина погрешности определения площади ($P \pm \Delta P$)	32075 \pm 627 м ²
3	Иные характеристики объекта	-

Раздел 2



Сведения о местоположении границ объекта					
1. Система координат: МСК - 36, зона 2					
2. Сведения о характерных точках границ объекта					
Обозначение характерных точек границ	Координаты, м		Метод определения координат характерной точки	Средняя квадратическая погрешность положения характерной точки (Mt), м	Описание обозначения точки на местности (при наличии)
	X	Y			
1	2	3	4	5	6
1	380539.49	2157448.25	Аналитический	0.20	-
2	380471.91	2157524.70	Аналитический	0.20	-
3	380445.53	2157567.76	Аналитический	0.20	-
4	380414.77	2157540.11	Аналитический	0.20	-
5	380342.65	2157510.28	Аналитический	0.20	-
6	380346.48	2157501.01	Аналитический	0.20	-
7	380346.21	2157499.39	Аналитический	0.20	-
8	380365.35	2157451.18	Аналитический	0.20	-
9	380408.12	2157354.51	Аналитический	0.20	-
10	380419.15	2157363.41	Аналитический	0.20	-
11	380435.85	2157373.79	Аналитический	0.20	-
12	380490.85	2157413.41	Аналитический	0.20	-
1	380539.49	2157448.25	Аналитический	0.20	-
13	379059.33	2158128.80	Аналитический	0.20	-
14	379112.83	2158173.42	Аналитический	0.20	-
15	379119.84	2158205.67	Аналитический	0.20	-
16	379123.05	2158222.85	Аналитический	0.20	-
17	379112.76	2158237.74	Аналитический	0.20	-
18	379090.85	2158263.43	Аналитический	0.20	-
19	379077.64	2158272.55	Аналитический	0.20	-
20	379009.13	2158258.21	Аналитический	0.20	-
21	379030.55	2158164.99	Аналитический	0.20	-
13	379059.33	2158128.80	Аналитический	0.20	-
3. Сведения о характерных точках части (частей) границы объекта					
Обозначение характерных точек части границы	Координаты, м		Метод определения координат характерной точки	Средняя квадратическая погрешность положения характерной точки (Mt), м	Описание обозначения точки на местности (при наличии)
	X	Y			
1	2	3	4	5	6
Часть №					
-	-	-	-	-	-


План границ объекта



Масштаб 1:5000

Используемые условные знаки и обозначения:

-  границы территориальной зоны
-  характерная точка границ территориальной зоны

Руководитель БУВО «Нормативно-проектный центр»
 Подпись  Ю.В. Шалыгина Дата « 02 » августа 2021 г.
 Место для отрыва печати (при наличии) лица, составившего описание местоположения границ объекта

Приложение № 2
к правилам землепользования и застройки
Елизаветовского сельского поселения
Павловского муниципального района
Воронежской области

СВЕДЕНИЯ О ГРАНИЦАХ ТЕРРИТОРИАЛЬНЫХ ЗОН,
СОДЕРЖАЩИЕ ГРАФИЧЕСКОЕ ОПИСАНИЕ МЕСТОПОЛОЖЕНИЯ
ГРАНИЦ ТЕРРИТОРИАЛЬНЫХ ЗОН, ПЕРЕЧЕНЬ КООРДИНАТ
ХАРАКТЕРНЫХ ТОЧЕК ГРАНИЦ ТЕРРИТОРИАЛЬНЫХ ЗОН
СЕЛА ГАВРИЛЬСКИЕ САДЫ

ОПИСАНИЕ МЕСТОПОЛОЖЕНИЯ ГРАНИЦ

Зона застройки индивидуальными жилыми домами села Гаврильские Сады - Ж1/2

(наименование объекта, местоположение границ которого описано
(далее - объект)

Раздел 1

Сведения об объекте		
№ п/п	Характеристики объекта	Описание характеристик
1	2	3
1	Местоположение объекта	Воронежская область, Павловский муниципальный район, Елизаветовское сельское поселение, село Гаврильские Сады
2	Площадь объекта \pm величина погрешности определения площади ($P \pm \Delta P$)	656501 \pm 2836 м ²
3	Иные характеристики объекта	-

Раздел 2

Сведения о местоположении границ объекта					
1. Система координат: МСК - 36, зона 2					
2. Сведения о характерных точках границ объекта					
Обозначение характерных точек границ	Координаты, м		Метод определения координат характерной точки	Средняя квадратическая погрешность положения характерной точки (Mt), м	Описание обозначения точки на местности (при наличии)
	X	Y			
1	2	3	4	5	6
1	377822.20	2156748.54	Картометрический	1.00	-
2	377834.29	2156845.96	Картометрический	1.00	-
3	377808.85	2156848.97	Картометрический	1.00	-
4	377785.49	2156841.89	Картометрический	1.00	-
5	377779.67	2156845.11	Картометрический	1.00	-
6	377740.94	2156866.55	Картометрический	1.00	-
7	377715.21	2156889.89	Картометрический	1.00	-
8	377650.54	2156914.31	Картометрический	1.00	-
9	377640.85	2156887.04	Картометрический	1.00	-
10	377314.73	2157064.79	Аналитический	0.10	-
11	377295.95	2157076.97	Аналитический	0.10	-
12	377274.29	2157095.97	Аналитический	0.10	-
13	377081.26	2157257.18	Картометрический	1.00	-
14	377063.62	2157251.54	Картометрический	1.00	-
15	376975.96	2157310.11	Картометрический	1.00	-
16	376824.36	2157378.29	Аналитический	0.10	-
17	376808.41	2157385.51	Аналитический	0.10	-
18	376795.45	2157396.98	Аналитический	0.10	-
19	376774.53	2157416.03	Картометрический	1.00	-
20	376678.76	2157439.21	Картометрический	1.00	-
21	376640.81	2157319.61	Картометрический	1.00	-
22	376557.02	2157344.17	Картометрический	1.00	-
23	376547.34	2157316.47	Картометрический	1.00	-
24	376446.29	2157338.78	Картометрический	1.00	-
25	376312.26	2157357.45	Картометрический	1.00	-
26	376321.54	2157389.79	Картометрический	1.00	-
27	376283.25	2157496.49	Картометрический	1.00	-
28	376291.09	2157529.84	Картометрический	1.00	-
29	376248.97	2157557.84	Картометрический	1.00	-
30	376212.81	2157587.24	Картометрический	1.00	-
31	376190.23	2157597.85	Картометрический	1.00	-
32	376163.05	2157605.83	Картометрический	1.00	-
33	376146.66	2157614.42	Картометрический	1.00	-
34	376126.83	2157640.14	Картометрический	1.00	-
35	376090.17	2157659.44	Картометрический	1.00	-
36	376089.60	2157671.02	Картометрический	1.00	-
37	376116.57	2157736.27	Картометрический	1.00	-
38	376105.82	2157750.12	Картометрический	1.00	-
39	376010.88	2157773.88	Картометрический	1.00	-

1	2	3	4	5	6
40	375913.85	2157788.21	Картометрический	1.00	-
41	375838.58	2157801.20	Картометрический	1.00	-
42	375800.83	2157804.11	Картометрический	1.00	-
43	375771.35	2157815.93	Картометрический	1.00	-
44	375746.75	2157825.68	Картометрический	1.00	-
45	375713.67	2157856.35	Картометрический	1.00	-
46	375695.43	2157867.28	Картометрический	1.00	-
47	375681.61	2157869.10	Картометрический	1.00	-
48	375652.74	2157862.04	Картометрический	1.00	-
49	375616.25	2157835.69	Картометрический	1.00	-
50	375560.70	2157765.97	Картометрический	1.00	-
51	375527.85	2157715.40	Картометрический	1.00	-
52	375545.01	2157706.06	Аналитический	0.10	-
53	375581.87	2157685.99	Аналитический	0.10	-
54	375628.79	2157659.43	Аналитический	0.10	-
55	375675.70	2157632.86	Аналитический	0.10	-
56	375722.61	2157606.30	Аналитический	0.10	-
57	375769.52	2157579.74	Аналитический	0.10	-
58	375818.27	2157554.04	Аналитический	0.10	-
59	375867.03	2157528.34	Аналитический	0.10	-
60	375915.78	2157502.64	Аналитический	0.10	-
61	375964.53	2157476.94	Аналитический	0.10	-
62	375994.71	2157459.66	Аналитический	0.10	-
63	376024.89	2157442.39	Аналитический	0.10	-
64	376035.52	2157438.55	Аналитический	0.10	-
65	376042.69	2157435.07	Аналитический	0.10	-
66	376062.10	2157421.99	Аналитический	0.10	-
67	376088.16	2157407.24	Аналитический	0.10	-
68	376114.22	2157392.50	Аналитический	0.10	-
69	376140.28	2157377.76	Аналитический	0.10	-
70	376166.34	2157363.02	Аналитический	0.10	-
71	376174.53	2157361.00	Аналитический	0.10	-
72	376179.73	2157366.01	Аналитический	0.10	-
73	376191.49	2157359.49	Аналитический	0.10	-
74	376189.72	2157355.81	Аналитический	0.10	-
75	376192.55	2157350.77	Аналитический	0.10	-
76	376195.48	2157346.93	Аналитический	0.10	-
77	376238.23	2157320.57	Аналитический	0.10	-
78	376280.98	2157294.21	Аналитический	0.10	-
79	376304.28	2157280.04	Аналитический	0.10	-
80	376328.55	2157270.10	Аналитический	0.10	-
81	376366.65	2157256.08	Аналитический	0.10	-
82	376406.24	2157244.30	Аналитический	0.10	-
83	376445.82	2157232.51	Аналитический	0.10	-
84	376485.41	2157220.73	Аналитический	0.10	-
85	376524.99	2157208.95	Аналитический	0.10	-
86	376565.19	2157197.33	Аналитический	0.10	-
87	376605.40	2157185.72	Аналитический	0.10	-
88	376636.04	2157177.63	Аналитический	0.10	-
89	376665.89	2157171.44	Аналитический	0.10	-
90	376685.70	2157170.30	Аналитический	0.10	-
91	376692.16	2157171.43	Аналитический	0.10	-
92	376695.41	2157178.10	Аналитический	0.10	-

1	2	3	4	5	6
93	376696.32	2157182.19	Аналитический	0.10	-
94	376708.45	2157181.83	Аналитический	0.10	-
95	376711.31	2157174.76	Аналитический	0.10	-
96	376721.07	2157174.67	Аналитический	0.10	-
97	376741.02	2157175.69	Аналитический	0.10	-
98	376760.97	2157176.72	Аналитический	0.10	-
99	376775.35	2157178.42	Аналитический	0.10	-
100	376817.67	2157175.57	Аналитический	0.10	-
101	376856.25	2157169.60	Аналитический	0.10	-
102	376900.25	2157152.32	Аналитический	0.10	-
103	376933.47	2157135.94	Аналитический	0.10	-
104	376966.69	2157119.55	Аналитический	0.10	-
105	377010.04	2157096.86	Аналитический	0.10	-
106	377053.39	2157074.17	Аналитический	0.10	-
107	377091.48	2157054.05	Аналитический	0.10	-
108	377129.57	2157033.94	Аналитический	0.10	-
109	377167.67	2157013.82	Аналитический	0.10	-
110	377205.76	2156993.70	Аналитический	0.10	-
111	377265.71	2156962.65	Аналитический	0.10	-
112	377268.92	2156962.06	Аналитический	0.10	-
113	377273.40	2156959.37	Аналитический	0.10	-
114	377276.30	2156955.96	Аналитический	0.10	-
115	377298.62	2156945.45	Аналитический	0.10	-
116	377327.40	2156930.18	Аналитический	0.10	-
117	377356.18	2156914.90	Аналитический	0.10	-
118	377402.17	2156890.75	Аналитический	0.10	-
119	377448.17	2156866.61	Аналитический	0.10	-
120	377494.17	2156842.47	Аналитический	0.10	-
121	377540.17	2156818.33	Аналитический	0.10	-
122	377578.63	2156800.37	Аналитический	0.10	-
123	377639.75	2156782.52	Аналитический	0.10	-
124	377687.01	2156770.99	Аналитический	0.10	-
125	377728.47	2156760.58	Аналитический	0.10	-
126	377760.24	2156755.52	Аналитический	0.10	-
127	377799.20	2156750.48	Аналитический	0.10	-
1	377822.20	2156748.54	Картометрический	1.00	-
128	377811.13	2156659.33	Картометрический	1.00	-
129	377819.40	2156726.00	Аналитический	0.10	-
130	377794.26	2156729.38	Аналитический	0.10	-
131	377759.68	2156733.39	Аналитический	0.10	-
132	377726.05	2156739.04	Аналитический	0.10	-
133	377684.80	2156747.92	Аналитический	0.10	-
134	377629.39	2156760.90	Аналитический	0.10	-
135	377571.94	2156782.16	Аналитический	0.10	-
136	377529.81	2156803.63	Аналитический	0.10	-
137	377489.90	2156824.50	Аналитический	0.10	-
138	377449.99	2156845.36	Аналитический	0.10	-
139	377410.08	2156866.22	Аналитический	0.10	-
140	377370.17	2156887.09	Аналитический	0.10	-
141	377362.03	2156891.52	Аналитический	0.10	-
142	377348.58	2156899.06	Аналитический	0.10	-
143	377317.79	2156915.10	Аналитический	0.10	-

1	2	3	4	5	6
144	377287.00	2156931.14	Аналитический	0.10	-
145	377263.24	2156943.68	Аналитический	0.10	-
146	377220.47	2156966.05	Аналитический	0.10	-
147	377207.57	2156970.84	Аналитический	0.10	-
148	377189.92	2156979.51	Аналитический	0.10	-
149	377181.77	2156985.75	Аналитический	0.10	-
150	377147.30	2157003.55	Аналитический	0.10	-
151	377112.83	2157021.36	Аналитический	0.10	-
152	377081.65	2157037.47	Аналитический	0.10	-
153	377043.90	2157056.97	Аналитический	0.10	-
154	377000.63	2157078.86	Аналитический	0.10	-
155	376957.37	2157100.75	Аналитический	0.10	-
156	376922.98	2157118.10	Аналитический	0.10	-
157	376888.59	2157135.46	Аналитический	0.10	-
158	376842.64	2157150.69	Аналитический	0.10	-
159	376807.32	2157155.05	Аналитический	0.10	-
160	376774.60	2157154.35	Аналитический	0.10	-
161	376767.50	2157152.72	Аналитический	0.10	-
162	376755.54	2157150.71	Аналитический	0.10	-
163	376748.82	2157150.25	Аналитический	0.10	-
164	376738.10	2157150.13	Аналитический	0.10	-
165	376723.93	2157152.27	Аналитический	0.10	-
166	376695.06	2157150.44	Аналитический	0.10	-
167	376679.19	2157150.07	Аналитический	0.10	-
168	376658.00	2157153.19	Аналитический	0.10	-
169	376631.80	2157158.85	Аналитический	0.10	-
170	376599.05	2157168.84	Аналитический	0.10	-
171	376560.96	2157179.22	Аналитический	0.10	-
172	376532.27	2157187.49	Аналитический	0.10	-
173	376522.16	2157191.02	Аналитический	0.10	-
174	376518.06	2157191.36	Аналитический	0.10	-
175	376515.31	2157186.63	Аналитический	0.10	-
176	376503.61	2157189.56	Аналитический	0.10	-
177	376502.67	2157192.95	Аналитический	0.10	-
178	376498.79	2157195.81	Аналитический	0.10	-
179	376491.68	2157198.67	Аналитический	0.10	-
180	376458.76	2157209.06	Аналитический	0.10	-
181	376425.83	2157219.46	Аналитический	0.10	-
182	376392.90	2157229.85	Аналитический	0.10	-
183	376359.97	2157239.68	Аналитический	0.10	-
184	376318.86	2157252.67	Аналитический	0.10	-
185	376297.16	2157262.30	Аналитический	0.10	-
186	376269.10	2157279.43	Аналитический	0.10	-
187	376252.13	2157289.56	Аналитический	0.10	-
188	376252.25	2157284.27	Аналитический	0.10	-
189	376269.72	2157134.36	Аналитический	0.10	-
190	376289.54	2157094.69	Аналитический	0.10	-
191	376351.86	2157070.18	Аналитический	0.10	-
192	376337.81	2156969.09	Аналитический	0.10	-
193	376376.13	2156966.11	Аналитический	0.10	-
194	376421.51	2156962.92	Картометрический	1.00	-
195	376461.85	2156960.69	Картометрический	1.00	-
196	376485.83	2156962.46	Картометрический	1.00	-

1	2	3	4	5	6
197	376516.46	2157058.11	Картометрический	1.00	-
198	376684.39	2157004.46	Картометрический	1.00	-
199	376809.01	2156964.61	Картометрический	1.00	-
200	376905.47	2156936.01	Картометрический	1.00	-
201	376963.16	2156922.65	Картометрический	1.00	-
202	377009.72	2156910.06	Картометрический	1.00	-
203	377066.70	2156895.35	Картометрический	1.00	-
204	377181.57	2156840.63	Картометрический	1.00	-
205	377204.72	2156833.05	Картометрический	1.00	-
206	377270.86	2156799.13	Картометрический	1.00	-
207	377256.64	2156763.83	Картометрический	1.00	-
208	377272.43	2156757.50	Картометрический	1.00	-
209	377286.96	2156789.10	Картометрический	1.00	-
210	377369.66	2156737.41	Картометрический	1.00	-
211	377393.07	2156722.18	Картометрический	1.00	-
212	377437.59	2156697.48	Картометрический	1.00	-
213	377475.56	2156678.91	Картометрический	1.00	-
214	377506.26	2156672.56	Картометрический	1.00	-
215	377539.96	2156673.08	Картометрический	1.00	-
216	377555.12	2156677.78	Картометрический	1.00	-
217	377567.58	2156685.18	Картометрический	1.00	-
218	377577.44	2156687.30	Картометрический	1.00	-
219	377587.40	2156685.30	Картометрический	1.00	-
220	377602.94	2156676.28	Картометрический	1.00	-
221	377622.51	2156674.33	Картометрический	1.00	-
222	377639.74	2156677.85	Картометрический	1.00	-
223	377662.47	2156681.03	Картометрический	1.00	-
224	377677.00	2156677.35	Картометрический	1.00	-
225	377691.73	2156671.54	Картометрический	1.00	-
226	377733.04	2156664.67	Картометрический	1.00	-
227	377759.92	2156662.90	Картометрический	1.00	-
128	377811.13	2156659.33	Картометрический	1.00	-

3. Сведения о характерных точках части (частей) границы объекта

Обозначение характерных точек части границы	Координаты, м		Метод определения координат характерной точки	Средняя квадратическая погрешность положения характерной точки (Mt), м	Описание обозначения точки на местности (при наличии)
	X	Y			
1	2	3	4	5	6
Часть №					
-	-	-	-	-	-

ОПИСАНИЕ МЕСТОПОЛОЖЕНИЯ ГРАНИЦ

Зона улиц, дорог, инженерной и транспортной инфраструктуры села Гаврильские Сады -
ИТ1/2

(наименование объекта, местоположение границ которого описано
(далее - объект)

Раздел 1

Сведения об объекте		
№ п/п	Характеристики объекта	Описание характеристик
1	2	3
1	Местоположение объекта	Воронежская область, Павловский муниципальный район, Елизаветовское сельское поселение, село Гаврильские Сады
2	Площадь объекта \pm величина погрешности определения площади ($P \pm \Delta P$)	38399 \pm 686 м ²
3	Иные характеристики объекта	-

Раздел 2

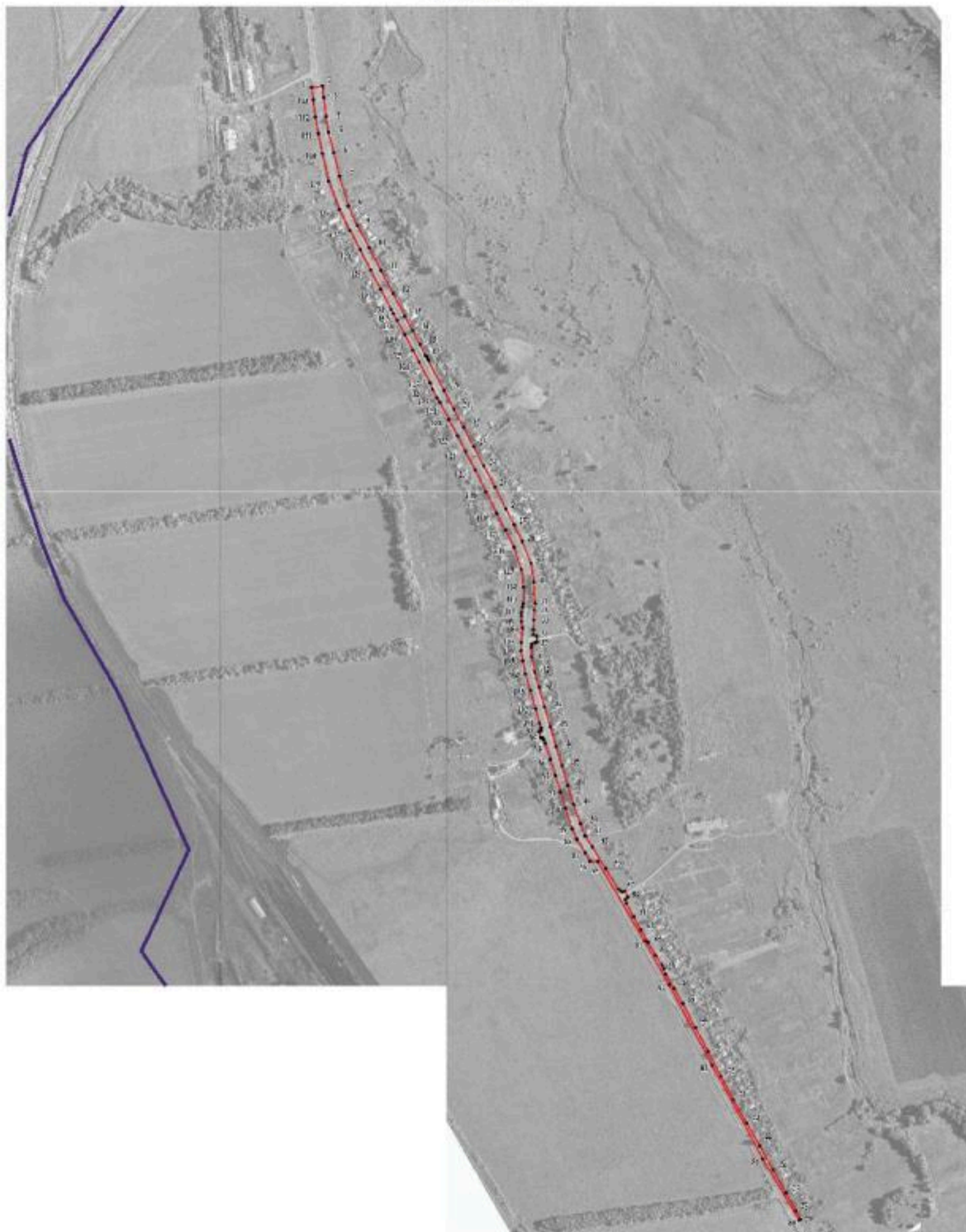
Сведения о местоположении границ объекта					
1. Система координат: МСК - 36, зона 2					
2. Сведения о характерных точках границ объекта					
Обозначение характерных точек границ	Координаты, м		Метод определения координат характерной точки	Средняя квадратическая погрешность положения характерной точки (Mt), м	Описание обозначения точки на местности (при наличии)
	X	Y			
1	2	3	4	5	6
1	377819.40	2156726.00	Аналитический	0.10	-
2	377822.20	2156748.54	Аналитический	0.10	-
3	377799.20	2156750.48	Аналитический	0.10	-
4	377760.24	2156755.52	Аналитический	0.10	-
5	377728.47	2156760.58	Аналитический	0.10	-
6	377687.01	2156770.99	Аналитический	0.10	-
7	377639.75	2156782.52	Аналитический	0.10	-
8	377578.63	2156800.37	Аналитический	0.10	-
9	377540.17	2156818.33	Аналитический	0.10	-
10	377494.17	2156842.47	Аналитический	0.10	-
11	377448.17	2156866.61	Аналитический	0.10	-
12	377402.17	2156890.75	Аналитический	0.10	-
13	377356.18	2156914.90	Аналитический	0.10	-
14	377327.40	2156930.18	Аналитический	0.10	-
15	377298.62	2156945.45	Аналитический	0.10	-
16	377276.30	2156955.96	Аналитический	0.10	-
17	377273.40	2156959.37	Аналитический	0.10	-
18	377268.92	2156962.06	Аналитический	0.10	-
19	377265.71	2156962.65	Аналитический	0.10	-
20	377205.76	2156993.70	Аналитический	0.10	-
21	377167.67	2157013.82	Аналитический	0.10	-
22	377129.57	2157033.94	Аналитический	0.10	-
23	377091.48	2157054.05	Аналитический	0.10	-
24	377053.39	2157074.17	Аналитический	0.10	-
25	377010.04	2157096.86	Аналитический	0.10	-
26	376966.69	2157119.55	Аналитический	0.10	-
27	376933.47	2157135.94	Аналитический	0.10	-
28	376900.25	2157152.32	Аналитический	0.10	-
29	376856.25	2157169.60	Аналитический	0.10	-
30	376817.67	2157175.57	Аналитический	0.10	-
31	376775.35	2157178.42	Аналитический	0.10	-
32	376760.97	2157176.72	Аналитический	0.10	-
33	376741.02	2157175.69	Аналитический	0.10	-
34	376721.07	2157174.67	Аналитический	0.10	-
35	376711.31	2157174.76	Аналитический	0.10	-

1	2	3	4	5	6
36	376708.45	2157181.83	Аналитический	0.10	-
37	376696.32	2157182.19	Аналитический	0.10	-
38	376695.41	2157178.10	Аналитический	0.10	-
39	376692.16	2157171.43	Аналитический	0.10	-
40	376685.70	2157170.30	Аналитический	0.10	-
41	376665.89	2157171.44	Аналитический	0.10	-
42	376636.04	2157177.63	Аналитический	0.10	-
43	376605.40	2157185.72	Аналитический	0.10	-
44	376565.19	2157197.33	Аналитический	0.10	-
45	376524.99	2157208.95	Аналитический	0.10	-
46	376485.41	2157220.73	Аналитический	0.10	-
47	376445.82	2157232.51	Аналитический	0.10	-
48	376406.24	2157244.30	Аналитический	0.10	-
49	376366.65	2157256.08	Аналитический	0.10	-
50	376328.55	2157270.10	Аналитический	0.10	-
51	376304.28	2157280.04	Аналитический	0.10	-
52	376280.98	2157294.21	Аналитический	0.10	-
53	376238.23	2157320.57	Аналитический	0.10	-
54	376195.48	2157346.93	Аналитический	0.10	-
55	376192.55	2157350.77	Аналитический	0.10	-
56	376189.72	2157355.81	Аналитический	0.10	-
57	376191.49	2157359.49	Аналитический	0.10	-
58	376179.73	2157366.01	Аналитический	0.10	-
59	376174.53	2157361.00	Аналитический	0.10	-
60	376166.34	2157363.02	Аналитический	0.10	-
61	376140.28	2157377.76	Аналитический	0.10	-
62	376114.22	2157392.50	Аналитический	0.10	-
63	376088.16	2157407.24	Аналитический	0.10	-
64	376062.10	2157421.99	Аналитический	0.10	-
65	376042.69	2157435.07	Аналитический	0.10	-
66	376035.52	2157438.55	Аналитический	0.10	-
67	376024.89	2157442.39	Аналитический	0.10	-
68	375994.71	2157459.66	Аналитический	0.10	-
69	375964.53	2157476.94	Аналитический	0.10	-
70	375915.78	2157502.64	Аналитический	0.10	-
71	375867.03	2157528.34	Аналитический	0.10	-
72	375818.27	2157554.04	Аналитический	0.10	-
73	375769.52	2157579.74	Аналитический	0.10	-
74	375722.61	2157606.30	Аналитический	0.10	-
75	375675.70	2157632.86	Аналитический	0.10	-
76	375628.79	2157659.43	Аналитический	0.10	-
77	375581.87	2157685.99	Аналитический	0.10	-
78	375545.01	2157706.06	Аналитический	0.10	-
79	375527.85	2157715.40	Аналитический	0.10	-
80	375525.99	2157712.54	Аналитический	0.10	-
81	375650.37	2157639.40	Аналитический	0.10	-
82	375840.02	2157536.52	Аналитический	0.10	-
83	376002.57	2157449.44	Аналитический	0.10	-

1	2	3	4	5	6
84	376090.62	2157400.42	Аналитический	0.10	-
85	376251.77	2157305.09	Аналитический	0.10	-
86	376252.13	2157289.56	Аналитический	0.10	-
87	376269.10	2157279.43	Аналитический	0.10	-
88	376297.16	2157262.30	Аналитический	0.10	-
89	376318.86	2157252.67	Аналитический	0.10	-
90	376359.97	2157239.68	Аналитический	0.10	-
91	376392.90	2157229.85	Аналитический	0.10	-
92	376425.83	2157219.46	Аналитический	0.10	-
93	376458.76	2157209.06	Аналитический	0.10	-
94	376491.68	2157198.67	Аналитический	0.10	-
95	376498.79	2157195.81	Аналитический	0.10	-
96	376502.67	2157192.95	Аналитический	0.10	-
97	376503.61	2157189.56	Аналитический	0.10	-
98	376515.31	2157186.63	Аналитический	0.10	-
99	376518.06	2157191.36	Аналитический	0.10	-
100	376522.16	2157191.02	Аналитический	0.10	-
101	376532.27	2157187.49	Аналитический	0.10	-
102	376560.96	2157179.22	Аналитический	0.10	-
103	376599.05	2157168.84	Аналитический	0.10	-
104	376631.80	2157158.85	Аналитический	0.10	-
105	376658.00	2157153.19	Аналитический	0.10	-
106	376679.19	2157150.07	Аналитический	0.10	-
107	376695.06	2157150.44	Аналитический	0.10	-
108	376723.93	2157152.27	Аналитический	0.10	-
109	376738.10	2157150.13	Аналитический	0.10	-
110	376748.82	2157150.25	Аналитический	0.10	-
111	376755.54	2157150.71	Аналитический	0.10	-
112	376767.50	2157152.72	Аналитический	0.10	-
113	376774.60	2157154.35	Аналитический	0.10	-
114	376807.32	2157155.05	Аналитический	0.10	-
115	376842.64	2157150.69	Аналитический	0.10	-
116	376888.59	2157135.46	Аналитический	0.10	-
117	376922.98	2157118.10	Аналитический	0.10	-
118	376957.37	2157100.75	Аналитический	0.10	-
119	377000.63	2157078.86	Аналитический	0.10	-
120	377043.90	2157056.97	Аналитический	0.10	-
121	377081.65	2157037.47	Аналитический	0.10	-
122	377112.83	2157021.36	Аналитический	0.10	-
123	377147.30	2157003.55	Аналитический	0.10	-
124	377181.77	2156985.75	Аналитический	0.10	-
125	377189.92	2156979.51	Аналитический	0.10	-
126	377207.57	2156970.84	Аналитический	0.10	-
127	377220.47	2156966.05	Аналитический	0.10	-
128	377263.24	2156943.68	Аналитический	0.10	-
129	377287.00	2156931.14	Аналитический	0.10	-
130	377317.79	2156915.10	Аналитический	0.10	-
131	377348.58	2156899.06	Аналитический	0.10	-

1	2	3	4	5	6
132	377362.03	2156891.52	Аналитический	0.10	-
133	377370.17	2156887.09	Аналитический	0.10	-
134	377410.08	2156866.22	Аналитический	0.10	-
135	377449.99	2156845.36	Аналитический	0.10	-
136	377489.90	2156824.50	Аналитический	0.10	-
137	377529.81	2156803.63	Аналитический	0.10	-
138	377571.94	2156782.16	Аналитический	0.10	-
139	377629.39	2156760.90	Аналитический	0.10	-
140	377684.80	2156747.92	Аналитический	0.10	-
141	377726.05	2156739.04	Аналитический	0.10	-
142	377759.68	2156733.39	Аналитический	0.10	-
143	377794.26	2156729.38	Аналитический	0.10	-
1	377819.40	2156726.00	Аналитический	0.10	-
3. Сведения о характерных точках части (частей) границы объекта					
Обозначение характерных точек части границы	Координаты, м		Метод определения координат характерной точки	Средняя квадратическая погрешность положения характерной точки (Mt), м	Описание обозначения точки на местности (при наличии)
	X	Y			
1	2	3	4	5	6
Часть №					
-	-	-	-	-	-

План границ объекта



Использованные условные знаки и обозначения:

- границы территориальной зоны
- границы муниципального образования
- 1 — зарекомендованные точки границ территориальной зоны

Масштаб 1:5000

Руководитель БУИИЭ «Информационно-справочный центр»
 Водина Т.В. Подпись: _____ И.В. Шамкина Дата: с 02 по 08 августа 2021 г.

Место для печати и подписания документа, удостоверяющего границы объекта

Приложение № 3
к правилам землепользования и застройки
Елизаветовского сельского поселения
Павловского муниципального района
Воронежской области

СВЕДЕНИЯ О ГРАНИЦАХ ТЕРРИТОРИАЛЬНЫХ ЗОН,
СОДЕРЖАЩИЕ ГРАФИЧЕСКОЕ ОПИСАНИЕ МЕСТОПОЛОЖЕНИЯ
ГРАНИЦ ТЕРРИТОРИАЛЬНЫХ ЗОН, ПЕРЕЧЕНЬ КООРДИНАТ
ХАРАКТЕРНЫХ ТОЧЕК ГРАНИЦ ТЕРРИТОРИАЛЬНЫХ ЗОН
СЕЛА КНЯЖЕВО

ОПИСАНИЕ МЕСТОПОЛОЖЕНИЯ ГРАНИЦ

Зона застройки индивидуальными жилыми домами села Княжево - Ж1/3

(наименование объекта, местоположение границ которого описано
(далее - объект)

Раздел 1

Сведения об объекте		
№ п/п	Характеристики объекта	Описание характеристик
1	2	3
1	Местоположение объекта	Воронежская область, Павловский муниципальный район, Elizavetovskoe сельское поселение, село Княжево
2	Площадь объекта \pm величина погрешности определения площади ($P \pm \Delta P$)	177997 \pm 1477 м ²
3	Иные характеристики объекта	-

Раздел 2

Сведения о местоположении границ объекта					
1. Система координат: МСК - 36, зона 2					
2. Сведения о характерных точках границ объекта					
Обозначение характерных точек границ	Координаты, м		Метод определения координат характерной точки	Средняя квадратическая погрешность положения характерной точки (Mt), м	Описание обозначения точки на местности (при наличии)
	X	Y			
1	2	3	4	5	6
1	384679.88	2159937.89	Картометрический	1.00	-
2	384634.35	2160000.78	Картометрический	1.00	-
3	384603.99	2160044.19	Картометрический	1.00	-
4	384574.57	2160092.15	Картометрический	1.00	-
5	384532.58	2160054.46	Картометрический	1.00	-
6	384496.31	2160020.73	Картометрический	1.00	-
7	384463.34	2160052.94	Картометрический	1.00	-
8	384455.60	2160061.58	Картометрический	1.00	-
9	384452.71	2160072.89	Картометрический	1.00	-
10	384451.16	2160081.84	Картометрический	1.00	-
11	384416.31	2160122.22	Картометрический	1.00	-
12	384392.77	2160101.01	Картометрический	1.00	-
13	384384.70	2160110.54	Картометрический	1.00	-
14	384366.38	2160095.90	Картометрический	1.00	-
15	384358.48	2160105.69	Аналитический	0.10	-
16	384340.28	2160090.87	Аналитический	0.10	-
17	384318.00	2160080.81	Картометрический	1.00	-
18	384340.47	2160057.08	Картометрический	1.00	-
19	384296.93	2160021.74	Картометрический	1.00	-
20	384263.24	2160054.76	Картометрический	1.00	-
21	384282.46	2160072.46	Картометрический	1.00	-
22	384295.61	2160065.13	Картометрический	1.00	-
23	384265.18	2160089.45	Картометрический	1.00	-
24	384226.30	2160134.46	Картометрический	1.00	-
25	384190.74	2160175.64	Картометрический	1.00	-
26	384162.90	2160149.79	Картометрический	1.00	-
27	384211.65	2160095.91	Картометрический	1.00	-
28	384238.99	2160066.38	Картометрический	1.00	-
29	384257.54	2160046.62	Картометрический	1.00	-
30	384296.03	2160005.27	Картометрический	1.00	-
31	384330.62	2159968.11	Картометрический	1.00	-
32	384340.71	2159953.34	Картометрический	1.00	-
33	384313.27	2159929.19	Картометрический	1.00	-
34	384346.44	2159888.65	Картометрический	1.00	-
35	384318.93	2159867.90	Картометрический	1.00	-
36	384318.12	2159866.99	Картометрический	1.00	-
37	384311.57	2159861.17	Картометрический	1.00	-
38	384307.04	2159856.87	Картометрический	1.00	-
39	384304.11	2159854.18	Картометрический	1.00	-
40	384303.28	2159853.43	Картометрический	1.00	-
41	384285.12	2159832.08	Картометрический	1.00	-

1	2	3	4	5	6
42	384243.84	2159794.80	Картометрический	1.00	-
43	384233.65	2159787.27	Картометрический	1.00	-
44	384225.43	2159780.14	Картометрический	1.00	-
45	384221.09	2159776.69	Картометрический	1.00	-
46	384216.37	2159772.41	Картометрический	1.00	-
47	384214.75	2159770.86	Картометрический	1.00	-
48	384206.75	2159764.65	Картометрический	1.00	-
49	384200.18	2159759.52	Картометрический	1.00	-
50	384199.10	2159758.68	Картометрический	1.00	-
51	384165.23	2159794.25	Картометрический	1.00	-
52	384110.20	2159744.17	Картометрический	1.00	-
53	384066.72	2159780.24	Картометрический	1.00	-
54	384048.17	2159759.44	Картометрический	1.00	-
55	384028.51	2159735.92	Картометрический	1.00	-
56	384002.57	2159713.81	Картометрический	1.00	-
57	383997.75	2159717.30	Картометрический	1.00	-
58	383975.18	2159706.82	Картометрический	1.00	-
59	383965.92	2159713.19	Картометрический	1.00	-
60	383944.90	2159689.14	Картометрический	1.00	-
61	383956.87	2159673.96	Картометрический	1.00	-
62	383961.57	2159616.53	Картометрический	1.00	-
63	383952.91	2159602.91	Картометрический	1.00	-
64	383931.71	2159571.78	Картометрический	1.00	-
65	383890.45	2159541.18	Картометрический	1.00	-
66	383947.98	2159484.04	Картометрический	1.00	-
67	383968.08	2159503.98	Картометрический	1.00	-
68	383986.18	2159501.60	Картометрический	1.00	-
69	384000.97	2159490.95	Картометрический	1.00	-
70	384045.63	2159535.95	Картометрический	1.00	-
71	384115.57	2159612.25	Картометрический	1.00	-
72	384159.83	2159657.55	Картометрический	1.00	-
73	384229.30	2159584.85	Картометрический	1.00	-
74	384255.83	2159569.47	Картометрический	1.00	-
75	384341.91	2159636.97	Аналитический	0.20	-
76	384377.66	2159677.40	Аналитический	0.20	-
77	384414.32	2159713.59	Аналитический	0.20	-
78	384612.26	2159878.68	Аналитический	0.20	-
79	384647.12	2159921.62	Аналитический	0.20	-
80	384653.20	2159938.68	Аналитический	0.20	-
81	384657.50	2159918.74	Аналитический	0.10	-
1	384679.88	2159937.89	Картометрический	1.00	-

3. Сведения о характерных точках части (частей) границы объекта

Обозначение характерных точек части границы	Координаты, м		Метод определения координат характерной точки	Средняя квадратическая погрешность положения характерной точки (Mt), м	Описание обозначения точки на местности (при наличии)
	X	Y			
1	2	3	4	5	6
Часть №					
-	-	-	-	-	-

ОПИСАНИЕ МЕСТОПОЛОЖЕНИЯ ГРАНИЦ

Зона ритуальных объектов села Княжево - СН1/3

(наименование объекта, местоположение границ которого описано
(далее - объект)

Раздел 1

Сведения об объекте		
№ п/п	Характеристики объекта	Описание характеристик
1	2	3
1	Местоположение объекта	Воронежская область, Павловский муниципальный район, Елизаветовское сельское поселение, село Княжево
2	Площадь объекта \pm величина погрешности определения площади ($P \pm \Delta P$)	2306 \pm 168 м ²
3	Иные характеристики объекта	-

Раздел 2

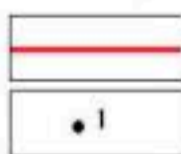
Сведения о местоположении границ объекта					
1. Система координат: МСК - 36, зона 2					
2. Сведения о характерных точках границ объекта					
Обозначение характерных точек границ	Координаты, м		Метод определения координат характерной точки	Средняя квадратическая погрешность положения характерной точки (Mt), м	Описание обозначения точки на местности (при наличии)
	X	Y			
1	2	3	4	5	6
1	384340.47	2160057.08	Картометрический	1.00	-
2	384318.00	2160080.81	Картометрический	1.00	-
3	384295.61	2160065.13	Картометрический	1.00	-
4	384282.46	2160072.46	Картометрический	1.00	-
5	384263.24	2160054.76	Картометрический	1.00	-
6	384296.93	2160021.74	Картометрический	1.00	-
1	384340.47	2160057.08	Картометрический	1.00	-
3. Сведения о характерных точках части (частей) границы объекта					
Обозначение характерных точек части границы	Координаты, м		Метод определения координат характерной точки	Средняя квадратическая погрешность положения характерной точки (Mt), м	Описание обозначения точки на местности (при наличии)
	X	Y			
1	2	3	4	5	6
Часть №					
-	-	-	-	-	-

План границ объекта



Масштаб 1:2000

Используемые условные знаки и обозначения:



границы территориальной зоны

характерная точка границ территориальной зоны

Руководитель БУВО «Нормативно-проектный центр»

Подпись *Ю.В. Шалыгина* Ю.В. Шалыгина Дата « 02 » августа 2021г.

Место для оттиска печати (при наличии) лица, составившего описание местоположения границ объекта.



Приложение № 4
к правилам землепользования и застройки
Елизаветовского сельского поселения
Павловского муниципального района
Воронежской области

СВЕДЕНИЯ О ГРАНИЦАХ ТЕРРИТОРИАЛЬНЫХ ЗОН,
СОДЕРЖАЩИЕ ГРАФИЧЕСКОЕ ОПИСАНИЕ МЕСТОПОЛОЖЕНИЯ
ГРАНИЦ ТЕРРИТОРИАЛЬНЫХ ЗОН, ПЕРЕЧЕНЬ КООРДИНАТ
ХАРАКТЕРНЫХ ТОЧЕК ГРАНИЦ ТЕРРИТОРИАЛЬНЫХ ЗОН
СЕЛА ПРЕОБРАЖЕНКА

ОПИСАНИЕ МЕСТОПОЛОЖЕНИЯ ГРАНИЦ

Зона застройки индивидуальными жилыми домами села Преображенка - Ж1/4

(наименование объекта, местоположение границ которого описано
(далее - объект)

Раздел 1

Сведения об объекте		
№ п/п	Характеристики объекта	Описание характеристик
1	2	3
1	Местоположение объекта	Воронежская область, Павловский муниципальный район, Елизаветовское сельское поселение, село Преображенка
2	Площадь объекта \pm величина погрешности определения площади ($P \pm \Delta P$)	548655 \pm 2592 м ²
3	Иные характеристики объекта	-

Раздел 2

Сведения о местоположении границ объекта					
1. Система координат: МСК - 36, зона 2					
2. Сведения о характерных точках границ объекта					
Обозначение характерных точек границ	Координаты, м		Метод определения координат характерной точки	Средняя квадратическая погрешность положения характерной точки (Mt), м	Описание обозначения точки на местности (при наличии)
	X	Y			
1	2	3	4	5	6
1	375536.30	2158881.81	Картометрический	1.00	-
2	375520.44	2158909.66	Картометрический	1.00	-
3	375496.93	2158951.13	Картометрический	1.00	-
4	375475.99	2158981.41	Картометрический	1.00	-
5	375454.79	2159002.23	Картометрический	1.00	-
6	375351.02	2159083.18	Картометрический	1.00	-
7	375312.30	2159112.84	Картометрический	1.00	-
8	375292.49	2159133.23	Картометрический	1.00	-
9	375244.75	2159178.07	Картометрический	1.00	-
10	375196.29	2159223.36	Картометрический	1.00	-
11	375163.35	2159252.92	Картометрический	1.00	-
12	375144.19	2159270.92	Картометрический	1.00	-
13	375127.33	2159285.02	Картометрический	1.00	-
14	375072.07	2159334.61	Картометрический	1.00	-
15	375053.36	2159353.39	Картометрический	1.00	-
16	374995.51	2159403.67	Картометрический	1.00	-
17	374960.97	2159431.03	Картометрический	1.00	-
18	374869.57	2159497.95	Картометрический	1.00	-
19	374825.74	2159527.57	Картометрический	1.00	-
20	374807.32	2159539.23	Картометрический	1.00	-
21	374782.10	2159553.87	Картометрический	1.00	-
22	374755.12	2159572.86	Картометрический	1.00	-
23	374714.69	2159600.59	Картометрический	1.00	-
24	374674.21	2159630.38	Картометрический	1.00	-
25	374627.69	2159660.52	Картометрический	1.00	-
26	374597.70	2159681.82	Картометрический	1.00	-
27	374541.15	2159720.79	Картометрический	1.00	-
28	374515.41	2159737.10	Картометрический	1.00	-
29	374476.22	2159761.91	Картометрический	1.00	-
30	374446.41	2159781.97	Картометрический	1.00	-
31	374425.83	2159796.73	Картометрический	1.00	-
32	374406.10	2159812.01	Картометрический	1.00	-
33	374388.61	2159827.22	Картометрический	1.00	-

1	2	3	4	5	6
34	374374.97	2159841.39	Картометрический	1.00	-
35	374349.82	2159867.46	Картометрический	1.00	-
36	374325.31	2159892.74	Картометрический	1.00	-
37	374261.11	2159961.79	Картометрический	1.00	-
38	374180.63	2160046.90	Картометрический	1.00	-
39	374165.72	2160074.98	Картометрический	1.00	-
40	374155.83	2160094.91	Картометрический	1.00	-
41	374079.66	2160045.45	Картометрический	1.00	-
42	374040.63	2160009.11	Картометрический	1.00	-
43	374038.59	2159988.86	Картометрический	1.00	-
44	374052.16	2159971.43	Картометрический	1.00	-
45	374077.31	2159947.38	Картометрический	1.00	-
46	374114.05	2159910.97	Картометрический	1.00	-
47	374148.14	2159877.19	Картометрический	1.00	-
48	374184.68	2159843.74	Картометрический	1.00	-
49	374221.95	2159810.83	Картометрический	1.00	-
50	374260.11	2159777.13	Картометрический	1.00	-
51	374283.89	2159757.92	Картометрический	1.00	-
52	374329.80	2159711.80	Картометрический	1.00	-
53	374375.04	2159667.72	Картометрический	1.00	-
54	374414.81	2159628.97	Картометрический	1.00	-
55	374457.48	2159586.27	Картометрический	1.00	-
56	374491.20	2159552.54	Картометрический	1.00	-
57	374511.30	2159531.45	Картометрический	1.00	-
58	374528.60	2159510.35	Картометрический	1.00	-
59	374532.09	2159493.16	Картометрический	1.00	-
60	374532.21	2159472.66	Картометрический	1.00	-
61	374526.85	2159437.97	Картометрический	1.00	-
62	374552.54	2159429.28	Картометрический	1.00	-
63	374574.23	2159420.98	Картометрический	1.00	-
64	374597.06	2159414.00	Картометрический	1.00	-
65	374678.08	2159395.91	Аналитический	0.10	-
66	374779.49	2159404.43	Аналитический	0.10	-
67	374807.54	2159389.41	Аналитический	0.10	-
68	374857.98	2159331.36	Аналитический	0.10	-
69	374883.74	2159289.19	Аналитический	0.10	-
70	374906.91	2159268.34	Аналитический	0.10	-
71	374954.88	2159188.93	Аналитический	0.10	-
72	375011.21	2159133.47	Аналитический	0.10	-
73	375030.12	2159101.42	Аналитический	0.10	-
74	375064.36	2159056.78	Аналитический	0.10	-
75	375179.54	2158949.27	Аналитический	0.10	-
76	375151.98	2158911.73	Аналитический	0.10	-
77	375192.90	2158877.33	Аналитический	0.10	-
78	375245.97	2158809.12	Аналитический	0.10	-
79	375277.31	2158804.31	Аналитический	0.10	-
80	375326.03	2158839.50	Аналитический	0.10	-
81	375347.94	2158848.17	Аналитический	0.10	-

1	2	3	4	5	6
82	375395.35	2158842.65	Аналитический	0.10	-
83	375444.07	2158807.41	Картометрический	1.00	-
84	375489.35	2158835.39	Картометрический	1.00	-
85	375511.72	2158857.51	Картометрический	1.00	-
86	375509.66	2158859.63	Аналитический	0.10	-
87	375478.33	2158889.89	Аналитический	0.10	-
88	375457.96	2158908.63	Аналитический	0.10	-
89	375446.23	2158918.80	Аналитический	0.10	-
90	375435.74	2158926.28	Аналитический	0.10	-
91	375422.46	2158934.70	Аналитический	0.10	-
92	375400.06	2158948.64	Аналитический	0.10	-
93	375374.83	2158965.81	Аналитический	0.10	-
94	375351.75	2158980.32	Аналитический	0.10	-
95	375330.64	2158993.78	Аналитический	0.10	-
96	375326.10	2158996.98	Аналитический	0.10	-
97	375313.76	2159005.67	Аналитический	0.10	-
98	375290.13	2159022.41	Аналитический	0.10	-
99	375254.99	2159048.37	Аналитический	0.10	-
100	375246.83	2159054.53	Аналитический	0.10	-
101	375239.18	2159060.51	Аналитический	0.10	-
102	375231.00	2159067.01	Аналитический	0.10	-
103	375224.56	2159073.40	Аналитический	0.10	-
104	375213.55	2159084.18	Аналитический	0.10	-
105	375199.10	2159096.89	Аналитический	0.10	-
106	375181.34	2159111.37	Аналитический	0.10	-
107	375166.54	2159123.66	Аналитический	0.10	-
108	375147.10	2159140.18	Аналитический	0.10	-
109	375119.09	2159161.30	Аналитический	0.10	-
110	375106.10	2159171.81	Аналитический	0.10	-
111	375082.53	2159190.73	Аналитический	0.10	-
112	375062.69	2159208.07	Аналитический	0.10	-
113	375046.88	2159221.00	Аналитический	0.10	-
114	375025.38	2159238.60	Аналитический	0.10	-
115	375008.76	2159253.31	Аналитический	0.10	-
116	374995.12	2159265.57	Аналитический	0.10	-
117	374972.81	2159281.52	Аналитический	0.10	-
118	374955.31	2159295.35	Аналитический	0.10	-
119	374937.99	2159310.01	Аналитический	0.10	-
120	374918.26	2159328.00	Аналитический	0.10	-
121	374900.73	2159341.73	Аналитический	0.10	-
122	374876.96	2159362.44	Аналитический	0.10	-
123	374867.16	2159369.84	Аналитический	0.10	-
124	374857.29	2159378.18	Аналитический	0.10	-
125	374850.23	2159387.33	Аналитический	0.10	-
126	374841.36	2159396.35	Аналитический	0.10	-
127	374830.97	2159403.31	Аналитический	0.10	-
128	374824.77	2159405.53	Аналитический	0.10	-
129	374814.38	2159406.18	Аналитический	0.10	-

1	2	3	4	5	6
130	374800.97	2159411.70	Аналитический	0.10	-
131	374781.36	2159424.22	Аналитический	0.10	-
132	374770.89	2159431.33	Аналитический	0.10	-
133	374763.13	2159433.57	Аналитический	0.10	-
134	374753.85	2159438.47	Аналитический	0.10	-
135	374732.84	2159455.35	Аналитический	0.10	-
136	374708.20	2159476.97	Аналитический	0.10	-
137	374699.38	2159484.58	Аналитический	0.10	-
138	374689.31	2159491.06	Аналитический	0.10	-
139	374677.04	2159497.82	Аналитический	0.10	-
140	374655.00	2159512.46	Аналитический	0.10	-
141	374646.34	2159516.62	Аналитический	0.10	-
142	374639.36	2159522.64	Аналитический	0.10	-
143	374613.64	2159547.83	Аналитический	0.10	-
144	374587.14	2159571.69	Аналитический	0.10	-
145	374570.93	2159584.74	Аналитический	0.10	-
146	374560.84	2159592.88	Аналитический	0.10	-
147	374565.24	2159598.32	Аналитический	0.10	-
148	374575.32	2159590.19	Аналитический	0.10	-
149	374591.65	2159577.04	Аналитический	0.10	-
150	374618.49	2159552.88	Аналитический	0.10	-
151	374644.08	2159527.82	Аналитический	0.10	-
152	374650.21	2159522.53	Аналитический	0.10	-
153	374658.28	2159517.69	Аналитический	0.10	-
154	374666.21	2159512.15	Аналитический	0.10	-
155	374680.69	2159503.81	Аналитический	0.10	-
156	374692.85	2159497.11	Аналитический	0.10	-
157	374703.59	2159490.19	Аналитический	0.10	-
158	374712.81	2159482.24	Аналитический	0.10	-
159	374737.40	2159460.66	Аналитический	0.10	-
160	374757.74	2159444.33	Аналитический	0.10	-
161	374765.75	2159440.10	Аналитический	0.10	-
162	374773.91	2159437.75	Аналитический	0.10	-
163	374785.26	2159430.03	Аналитический	0.10	-
164	374804.19	2159417.95	Аналитический	0.10	-
165	374816.03	2159413.08	Аналитический	0.10	-
166	374827.13	2159412.11	Аналитический	0.10	-
167	374834.18	2159409.59	Аналитический	0.10	-
168	374845.85	2159401.78	Аналитический	0.10	-
169	374855.51	2159391.93	Аналитический	0.10	-
170	374862.36	2159383.07	Аналитический	0.10	-
171	374871.61	2159375.26	Аналитический	0.10	-
172	374881.41	2159367.85	Аналитический	0.10	-
173	374896.18	2159353.38	Аналитический	0.10	-
174	374905.52	2159345.41	Аналитический	0.10	-
175	374922.78	2159333.35	Аналитический	0.10	-
176	374942.66	2159315.23	Аналитический	0.10	-
177	374959.70	2159300.81	Аналитический	0.10	-

1	2	3	4	5	6
178	374976.95	2159287.17	Аналитический	0.10	-
179	374999.46	2159271.07	Аналитический	0.10	-
180	375013.43	2159258.52	Аналитический	0.10	-
181	375029.87	2159243.98	Аналитический	0.10	-
182	375051.32	2159226.42	Аналитический	0.10	-
183	375067.25	2159213.38	Аналитический	0.10	-
184	375087.08	2159196.05	Аналитический	0.10	-
185	375110.50	2159177.26	Аналитический	0.10	-
186	375123.49	2159166.74	Аналитический	0.10	-
187	375151.01	2159144.61	Аналитический	0.10	-
188	375169.67	2159128.77	Аналитический	0.10	-
189	375184.75	2159116.37	Аналитический	0.10	-
190	375202.77	2159101.14	Аналитический	0.10	-
191	375217.59	2159088.07	Аналитический	0.10	-
192	375229.14	2159077.84	Аналитический	0.10	-
193	375235.51	2159072.37	Аналитический	0.10	-
194	375243.53	2159066.00	Аналитический	0.10	-
195	375251.12	2159060.06	Аналитический	0.10	-
196	375259.16	2159053.99	Аналитический	0.10	-
197	375294.26	2159028.07	Аналитический	0.10	-
198	375317.80	2159011.39	Аналитический	0.10	-
199	375330.14	2159002.70	Аналитический	0.10	-
200	375334.61	2158999.55	Аналитический	0.10	-
201	375355.50	2158986.23	Аналитический	0.10	-
202	375378.72	2158971.63	Аналитический	0.10	-
203	375403.82	2158954.54	Аналитический	0.10	-
204	375426.19	2158940.62	Аналитический	0.10	-
205	375439.61	2158932.11	Аналитический	0.10	-
206	375450.46	2158924.38	Аналитический	0.10	-
207	375462.70	2158914.46	Аналитический	0.10	-
208	375476.88	2158904.02	Аналитический	0.10	-
209	375519.36	2158865.07	Аналитический	0.10	-
1	375536.30	2158881.81	Картометрический	1.00	-
210	374452.96	2158638.12	Аналитический	0.10	-
211	374487.51	2158668.88	Картометрический	1.00	-
212	374472.52	2158726.39	Картометрический	1.00	-
213	374460.58	2158759.83	Картометрический	1.00	-
214	374445.55	2158787.78	Картометрический	1.00	-
215	374377.30	2158898.18	Картометрический	1.00	-
216	374364.79	2158927.48	Картометрический	1.00	-
217	374408.81	2158976.16	Картометрический	1.00	-
218	374430.61	2158997.64	Картометрический	1.00	-
219	374444.07	2159009.37	Картометрический	1.00	-
220	374448.63	2159013.72	Картометрический	1.00	-
221	374452.79	2159017.57	Картометрический	1.00	-
222	374450.30	2159026.19	Картометрический	1.00	-
223	374442.77	2159037.61	Картометрический	1.00	-

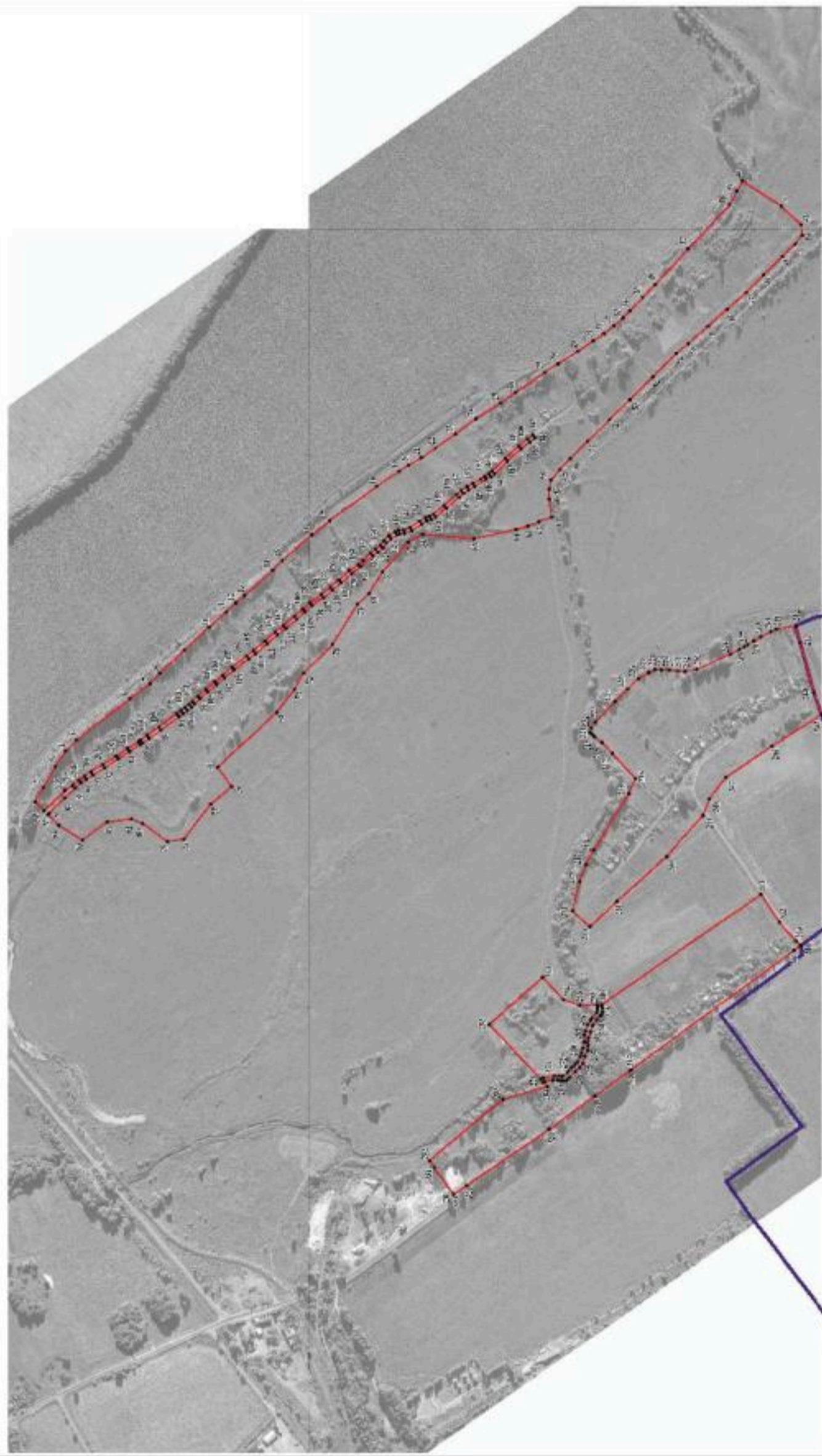
1	2	3	4	5	6
224	374404.23	2159078.01	Картометрический	1.00	-
225	374379.32	2159102.13	Картометрический	1.00	-
226	374358.71	2159122.01	Картометрический	1.00	-
227	374338.14	2159134.30	Картометрический	1.00	-
228	374325.52	2159140.22	Картометрический	1.00	-
229	374313.19	2159139.87	Картометрический	1.00	-
230	374298.25	2159139.69	Картометрический	1.00	-
231	374280.81	2159138.03	Картометрический	1.00	-
232	374267.09	2159136.94	Картометрический	1.00	-
233	374244.30	2159140.98	Картометрический	1.00	-
234	374178.49	2159169.87	Картометрический	1.00	-
235	374162.10	2159178.82	Картометрический	1.00	-
236	374152.13	2159184.74	Картометрический	1.00	-
237	374145.46	2159188.53	Картометрический	1.00	-
238	374132.87	2159196.34	Картометрический	1.00	-
239	374119.30	2159204.43	Картометрический	1.00	-
240	374100.39	2159214.07	Картометрический	1.00	-
241	374089.54	2159219.24	Картометрический	1.00	-
242	374051.50	2159226.01	Картометрический	1.00	-
243	374042.30	2159191.95	Картометрический	1.00	-
244	374016.14	2159095.07	Картометрический	1.00	-
245	374000.46	2159052.48	Картометрический	1.00	-
246	374097.56	2158990.80	Картометрический	1.00	-
247	374187.15	2158929.99	Картометрический	1.00	-
248	374219.68	2158887.38	Картометрический	1.00	-
249	374231.90	2158856.08	Аналитический	0.10	-
250	374303.54	2158774.86	Аналитический	0.10	-
251	374400.33	2158687.58	Аналитический	0.10	-
210	374452.96	2158638.12	Аналитический	0.10	-
252	374649.76	2158446.85	Картометрический	1.00	-
253	374544.80	2158539.50	Картометрический	1.00	-
254	374504.57	2158495.31	Картометрический	1.00	-
255	374472.13	2158484.62	Картометрический	1.00	-
256	374439.14	2158485.50	Картометрический	1.00	-
257	374437.96	2158481.36	Картометрический	1.00	-
258	374438.49	2158475.30	Картометрический	1.00	-
259	374440.72	2158469.78	Картометрический	1.00	-
260	374449.65	2158458.93	Картометрический	1.00	-
261	374452.20	2158454.47	Картометрический	1.00	-
262	374456.77	2158446.39	Картометрический	1.00	-
263	374460.81	2158434.81	Картометрический	1.00	-
264	374463.89	2158426.62	Картометрический	1.00	-
265	374463.79	2158412.91	Картометрический	1.00	-
266	374466.12	2158400.69	Картометрический	1.00	-
267	374469.10	2158391.76	Картометрический	1.00	-
268	374471.44	2158384.54	Картометрический	1.00	-
269	374476.54	2158373.48	Картометрический	1.00	-

1	2	3	4	5	6
270	374481.96	2158369.13	Картометрический	1.00	-
271	374488.34	2158363.07	Картометрический	1.00	-
272	374495.35	2158356.58	Картометрический	1.00	-
273	374496.95	2158352.97	Картометрический	1.00	-
274	374506.19	2158346.38	Картометрический	1.00	-
275	374513.42	2158346.49	Картометрический	1.00	-
276	374522.77	2158346.81	Картометрический	1.00	-
277	374543.60	2158342.55	Картометрический	1.00	-
278	374549.53	2158340.80	Картометрический	1.00	-
252	374649.76	2158446.85	Картометрический	1.00	-
279	374719.16	2158115.00	Картометрический	1.00	-
280	374719.33	2158115.23	Картометрический	1.00	-
281	374756.35	2158167.60	Картометрический	1.00	-
282	374766.26	2158181.13	Картометрический	1.00	-
283	374623.93	2158300.95	Картометрический	1.00	-
284	374535.39	2158325.83	Картометрический	1.00	-
285	374543.30	2158334.21	Картометрический	1.00	-
286	374540.73	2158335.01	Картометрический	1.00	-
287	374524.90	2158338.30	Картометрический	1.00	-
288	374515.33	2158338.41	Картометрический	1.00	-
289	374509.70	2158337.03	Картометрический	1.00	-
290	374503.75	2158337.13	Картометрический	1.00	-
291	374498.75	2158338.09	Картометрический	1.00	-
292	374492.80	2158343.72	Картометрический	1.00	-
293	374481.00	2158355.20	Картометрический	1.00	-
294	374472.71	2158363.49	Картометрический	1.00	-
295	374466.02	2158371.25	Картометрический	1.00	-
296	374461.98	2158385.28	Картометрический	1.00	-
297	374456.66	2158396.76	Картометрический	1.00	-
298	374456.45	2158405.79	Картометрический	1.00	-
299	374456.88	2158412.81	Картометрический	1.00	-
300	374455.81	2158420.78	Картометрический	1.00	-
301	374452.20	2158432.26	Картометрический	1.00	-
302	374447.63	2158445.33	Картометрический	1.00	-
303	374440.08	2158456.28	Картометрический	1.00	-
304	374432.46	2158464.17	Картометрический	1.00	-
305	374430.84	2158465.63	Картометрический	1.00	-
306	374428.92	2158472.54	Картометрический	1.00	-
307	374429.03	2158479.34	Картометрический	1.00	-
308	374430.31	2158485.08	Картометрический	1.00	-
309	374430.50	2158485.73	Картометрический	1.00	-
310	374430.31	2158485.74	Картометрический	1.00	-
311	374118.77	2158700.89	Картометрический	1.00	-
312	374083.35	2158646.82	Картометрический	1.00	-
313	374050.11	2158609.93	Картометрический	1.00	-
314	374041.56	2158601.21	Картометрический	1.00	-
315	374054.34	2158591.86	Картометрический	1.00	-

1	2	3	4	5	6
316	374055.37	2158591.10	Картометрический	1.00	-
317	374372.61	2158359.01	Картометрический	1.00	-
318	374374.86	2158357.37	Картометрический	1.00	-
319	374443.54	2158307.12	Картометрический	1.00	-
320	374532.26	2158242.21	Картометрический	1.00	-
321	374693.67	2158132.33	Картометрический	1.00	-
279	374719.16	2158115.00	Картометрический	1.00	-
3. Сведения о характерных точках части (частей) границы объекта					
Обозначение характерных точек части границы	Координаты, м		Метод определения координат характерной точки	Средняя квадратическая погрешность положения характерной точки (Mt), м	Описание обозначения точки на местности (при наличии)
	X	Y			
1	2	3	4	5	6
Часть №					
-	-	-	-	-	-

Рисунок 4

План участка обременения



- Котловина, условная линия и обозначение
- граница государственной земли
- граница муниципальной собственности
- административная граница граница государственной земли



Руководитель администрации государственной земли
 Москва — Пушкино / Лист № 02, 6 августа 2021 г.
 Место и дата выдачи: при оформлении государственной земли государственной территории

Масштаб 1:5000

ОПИСАНИЕ МЕСТОПОЛОЖЕНИЯ ГРАНИЦ

Зона улиц, дорог, инженерной и транспортной инфраструктуры села Преображенка -
ИТ1/4

(наименование объекта, местоположение границ которого описано
(далее - объект)

Раздел 1

Сведения об объекте		
№ п/п	Характеристики объекта	Описание характеристик
1	2	3
1	Местоположение объекта	Воронежская область, Павловский муниципальный район, Елизаветовское сельское поселение, село Преображенка
2	Площадь объекта \pm величина погрешности определения площади ($P \pm \Delta P$)	8460 \pm 322 м ²
3	Иные характеристики объекта	-

Раздел 2


Сведения о местоположении границ объекта					
1. Система координат: МСК - 36, зона 2					
2. Сведения о характерных точках границ объекта					
Обозначение характерных точек границ	Координаты, м		Метод определения координат характерной точки	Средняя квадратическая погрешность положения характерной точки (Mt), м	Описание обозначения точки на местности (при наличии)
	X	Y			
1	2	3	4	5	6
1	375519.36	2158865.07	Аналитический	0.10	-
2	375476.88	2158904.02	Аналитический	0.10	-
3	375462.70	2158914.46	Аналитический	0.10	-
4	375450.46	2158924.38	Аналитический	0.10	-
5	375439.61	2158932.11	Аналитический	0.10	-
6	375426.19	2158940.62	Аналитический	0.10	-
7	375403.82	2158954.54	Аналитический	0.10	-
8	375378.72	2158971.63	Аналитический	0.10	-
9	375355.50	2158986.23	Аналитический	0.10	-
10	375334.61	2158999.55	Аналитический	0.10	-
11	375330.14	2159002.70	Аналитический	0.10	-
12	375317.80	2159011.39	Аналитический	0.10	-
13	375294.26	2159028.07	Аналитический	0.10	-
14	375259.16	2159053.99	Аналитический	0.10	-
15	375251.12	2159060.06	Аналитический	0.10	-
16	375243.53	2159066.00	Аналитический	0.10	-
17	375235.51	2159072.37	Аналитический	0.10	-
18	375229.14	2159077.84	Аналитический	0.10	-
19	375217.59	2159088.07	Аналитический	0.10	-
20	375202.77	2159101.14	Аналитический	0.10	-
21	375184.75	2159116.37	Аналитический	0.10	-
22	375169.67	2159128.77	Аналитический	0.10	-
23	375151.01	2159144.61	Аналитический	0.10	-
24	375123.49	2159166.74	Аналитический	0.10	-
25	375110.50	2159177.26	Аналитический	0.10	-
26	375087.08	2159196.05	Аналитический	0.10	-
27	375067.25	2159213.38	Аналитический	0.10	-
28	375051.32	2159226.42	Аналитический	0.10	-
29	375029.87	2159243.98	Аналитический	0.10	-
30	375013.43	2159258.52	Аналитический	0.10	-
31	374999.46	2159271.07	Аналитический	0.10	-
32	374976.95	2159287.17	Аналитический	0.10	-
33	374959.70	2159300.81	Аналитический	0.10	-
34	374942.66	2159315.23	Аналитический	0.10	-
35	374922.78	2159333.35	Аналитический	0.10	-
36	374905.52	2159345.41	Аналитический	0.10	-
37	374896.18	2159353.38	Аналитический	0.10	-
38	374881.41	2159367.85	Аналитический	0.10	-

1	2	3	4	5	6
39	374871.61	2159375.26	Аналитический	0.10	-
40	374862.36	2159383.07	Аналитический	0.10	-
41	374855.51	2159391.93	Аналитический	0.10	-
42	374845.85	2159401.78	Аналитический	0.10	-
43	374834.18	2159409.59	Аналитический	0.10	-
44	374827.13	2159412.11	Аналитический	0.10	-
45	374816.03	2159413.08	Аналитический	0.10	-
46	374804.19	2159417.95	Аналитический	0.10	-
47	374785.26	2159430.03	Аналитический	0.10	-
48	374773.91	2159437.75	Аналитический	0.10	-
49	374765.75	2159440.10	Аналитический	0.10	-
50	374757.74	2159444.33	Аналитический	0.10	-
51	374737.40	2159460.66	Аналитический	0.10	-
52	374712.81	2159482.24	Аналитический	0.10	-
53	374703.59	2159490.19	Аналитический	0.10	-
54	374692.85	2159497.11	Аналитический	0.10	-
55	374680.69	2159503.81	Аналитический	0.10	-
56	374666.21	2159512.15	Аналитический	0.10	-
57	374658.28	2159517.69	Аналитический	0.10	-
58	374650.21	2159522.53	Аналитический	0.10	-
59	374644.08	2159527.82	Аналитический	0.10	-
60	374618.49	2159552.88	Аналитический	0.10	-
61	374591.65	2159577.04	Аналитический	0.10	-
62	374575.32	2159590.19	Аналитический	0.10	-
63	374565.24	2159598.32	Аналитический	0.10	-
64	374560.84	2159592.88	Аналитический	0.10	-
65	374570.93	2159584.74	Аналитический	0.10	-
66	374587.14	2159571.69	Аналитический	0.10	-
67	374613.64	2159547.83	Аналитический	0.10	-
68	374639.36	2159522.64	Аналитический	0.10	-
69	374646.34	2159516.62	Аналитический	0.10	-
70	374655.00	2159512.46	Аналитический	0.10	-
71	374677.04	2159497.82	Аналитический	0.10	-
72	374689.31	2159491.06	Аналитический	0.10	-
73	374699.38	2159484.58	Аналитический	0.10	-
74	374708.20	2159476.97	Аналитический	0.10	-
75	374732.84	2159455.35	Аналитический	0.10	-
76	374753.85	2159438.47	Аналитический	0.10	-
77	374763.13	2159433.57	Аналитический	0.10	-
78	374770.89	2159431.33	Аналитический	0.10	-
79	374781.36	2159424.22	Аналитический	0.10	-
80	374800.97	2159411.70	Аналитический	0.10	-
81	374814.38	2159406.18	Аналитический	0.10	-
82	374824.77	2159405.53	Аналитический	0.10	-
83	374830.97	2159403.31	Аналитический	0.10	-
84	374841.36	2159396.35	Аналитический	0.10	-
85	374850.23	2159387.33	Аналитический	0.10	-
86	374857.29	2159378.18	Аналитический	0.10	-
87	374867.16	2159369.84	Аналитический	0.10	-
88	374876.96	2159362.44	Аналитический	0.10	-
89	374900.73	2159341.73	Аналитический	0.10	-

1	2	3	4	5	6
90	374918.26	2159328.00	Аналитический	0.10	-
91	374937.99	2159310.01	Аналитический	0.10	-
92	374955.31	2159295.35	Аналитический	0.10	-
93	374972.81	2159281.52	Аналитический	0.10	-
94	374995.12	2159265.57	Аналитический	0.10	-
95	375008.76	2159253.31	Аналитический	0.10	-
96	375025.38	2159238.60	Аналитический	0.10	-
97	375046.88	2159221.00	Аналитический	0.10	-
98	375062.69	2159208.07	Аналитический	0.10	-
99	375082.53	2159190.73	Аналитический	0.10	-
100	375106.10	2159171.81	Аналитический	0.10	-
101	375119.09	2159161.30	Аналитический	0.10	-
102	375147.10	2159140.18	Аналитический	0.10	-
103	375166.54	2159123.66	Аналитический	0.10	-
104	375181.34	2159111.37	Аналитический	0.10	-
105	375199.10	2159096.89	Аналитический	0.10	-
106	375213.55	2159084.18	Аналитический	0.10	-
107	375224.56	2159073.40	Аналитический	0.10	-
108	375231.00	2159067.01	Аналитический	0.10	-
109	375239.18	2159060.51	Аналитический	0.10	-
110	375246.83	2159054.53	Аналитический	0.10	-
111	375254.99	2159048.37	Аналитический	0.10	-
112	375290.13	2159022.41	Аналитический	0.10	-
113	375313.76	2159005.67	Аналитический	0.10	-
114	375326.10	2158996.98	Аналитический	0.10	-
115	375330.64	2158993.78	Аналитический	0.10	-
116	375351.75	2158980.32	Аналитический	0.10	-
117	375374.83	2158965.81	Аналитический	0.10	-
118	375400.06	2158948.64	Аналитический	0.10	-
119	375422.46	2158934.70	Аналитический	0.10	-
120	375435.74	2158926.28	Аналитический	0.10	-
121	375446.23	2158918.80	Аналитический	0.10	-
122	375457.96	2158908.63	Аналитический	0.10	-
123	375478.33	2158889.89	Аналитический	0.10	-
124	375509.66	2158859.63	Аналитический	0.10	-
125	375511.72	2158857.51	Аналитический	0.10	-
1	375519.36	2158865.07	Аналитический	0.10	-

3. Сведения о характерных точках части (частей) границы объекта

Обозначение характерных точек части границы	Координаты, м		Метод определения координат характерной точки	Средняя квадратическая погрешность положения характерной точки (M _t), м	Описание обозначения точки на местности (при наличии)
	X	Y			
1	2	3	4	5	6
Часть №					
-	-	-	-	-	-



Масштаб 1:2000

Пояснительные условные знаки и обозначения:

- граница территориальной зоны
- 1 — характерная точка границы территориальной зоны

Руководитель ДУ «ФГУП «Иркутский проектцентр»
 Подпись: *Иркутский проектцентр* 33 В. Павлов, дата: 02.08.2021 г.
 Место для печати: Иркутск, ул. Дзержинского, 10, Иркутский проектцентр, Иркутская область



Приложение № 5
к правилам землепользования и застройки
Елизаветовского сельского поселения
Павловского муниципального района
Воронежской области

СВЕДЕНИЯ О ГРАНИЦАХ ТЕРРИТОРИАЛЬНЫХ ЗОН,
СОДЕРЖАЩИЕ ГРАФИЧЕСКОЕ ОПИСАНИЕ МЕСТОПОЛОЖЕНИЯ
ГРАНИЦ ТЕРРИТОРИАЛЬНЫХ ЗОН, ПЕРЕЧЕНЬ КООРДИНАТ
ХАРАКТЕРНЫХ ТОЧЕК ГРАНИЦ ТЕРРИТОРИАЛЬНЫХ ЗОН,
РАСПОЛОЖЕННЫХ ЗА ГРАНИЦАМИ НАСЕЛЕННЫХ ПУНКТОВ НА
ТЕРРИТОРИИ ЕЛИЗАВЕТОВСКОГО СЕЛЬСКОГО ПОСЕЛЕНИЯ

ОПИСАНИЕ МЕСТОПОЛОЖЕНИЯ ГРАНИЦ

Производственная зона за границами населенных пунктов - III

(наименование объекта, местоположение границ которого описано
(далее - объект)

Раздел 1

Сведения об объекте		
№ п/п	Характеристики объекта	Описание характеристик
1	2	3
1	Местоположение объекта	Воронежская область, Павловский муниципальный район, Елизаветовское сельское поселение
2	Площадь объекта \pm величина погрешности определения площади ($P \pm \text{Дельта } P$)	1743522 \pm -23107 м ²
3	Иные характеристики объекта	-

Раздел 2

Сведения о местоположении границ объекта					
1. Система координат: МСК - 36, зона 2					
2. Сведения о характерных точках границ объекта					
Обозначение характерных точек границ	Координаты, м		Метод определения координат характерной точки	Средняя квадратическая погрешность положения характерной точки (Mt), м	Описание обозначения точки на местности (при наличии)
	X	Y			
1	2	3	4	5	6
1	380245.90	2155410.97	Аналитический	0.10	-
2	380271.09	2155589.10	Аналитический	0.10	-
3	380089.89	2155582.59	Аналитический	0.10	-
4	380086.02	2155408.10	Аналитический	0.10	-
1	380245.90	2155410.97	Аналитический	0.10	-
5	376995.84	2158063.54	Аналитический	0.50	-
6	377097.82	2158229.09	Аналитический	0.50	-
7	377078.05	2158256.25	Аналитический	0.50	-
8	377091.15	2158283.24	Аналитический	0.50	-
9	377167.87	2158441.30	Аналитический	0.50	-
10	376920.31	2158606.70	Аналитический	0.50	-
11	376632.27	2158614.81	Аналитический	0.50	-
12	376533.60	2158631.57	Аналитический	0.50	-
13	376391.81	2158697.71	Аналитический	0.50	-
14	376141.13	2158815.65	Аналитический	0.50	-
15	376098.39	2158851.61	Аналитический	0.50	-
16	376041.65	2158834.74	Аналитический	0.50	-
17	375752.07	2158889.70	Аналитический	0.50	-
18	375760.22	2158989.37	Аналитический	0.50	-
19	375744.86	2158989.37	Аналитический	0.50	-
20	375728.54	2158810.92	Аналитический	0.50	-
21	375702.29	2158562.13	Аналитический	0.50	-
22	375568.15	2158397.38	Аналитический	0.50	-
23	375362.95	2158145.35	Аналитический	0.50	-
24	375398.96	2158120.37	Аналитический	0.50	-
25	375438.91	2158167.23	Аналитический	0.50	-
26	375560.80	2158315.30	Аналитический	0.50	-
27	375735.57	2158527.62	Аналитический	0.50	-
28	376356.55	2158318.41	Аналитический	0.50	-
5	376995.84	2158063.54	Аналитический	0.50	-
29	375163.18	2156630.40	Картометрический	5.00	-
30	375211.03	2156723.65	Картометрический	5.00	-

1	2	3	4	5	6
31	375212.17	2156724.89	Аналитический	0.50	-
32	375232.65	2156750.41	Аналитический	0.50	-
33	375236.14	2156756.25	Аналитический	0.50	-
34	375309.53	2156872.91	Аналитический	0.50	-
35	375347.25	2156929.74	Аналитический	0.50	-
36	375383.69	2156981.79	Картометрический	5.00	-
37	375410.08	2156958.70	Аналитический	0.50	-
38	375456.50	2156918.07	Аналитический	0.50	-
39	375466.59	2156983.89	Аналитический	0.50	-
40	375468.55	2156996.71	Аналитический	0.50	-
41	375461.18	2157003.05	Аналитический	0.50	-
42	375421.83	2157036.94	Аналитический	0.50	-
43	375434.26	2157056.77	Аналитический	0.50	-
44	375462.22	2157058.82	Аналитический	0.50	-
45	375484.86	2157054.83	Аналитический	0.50	-
46	375496.70	2157071.85	Аналитический	0.50	-
47	375503.57	2157082.12	Аналитический	0.50	-
48	375383.48	2157159.31	Аналитический	0.50	-
49	375324.23	2157186.76	Аналитический	0.10	-
50	375274.46	2157226.84	Аналитический	0.10	-
51	375151.51	2157310.67	Аналитический	0.10	-
52	375016.07	2157398.37	Аналитический	0.10	-
53	375014.47	2157360.79	Картометрический	5.00	-
54	374908.99	2157185.38	Картометрический	5.00	-
55	374978.55	2157069.85	Картометрический	5.00	-
56	374982.26	2157024.65	Аналитический	0.10	-
57	374983.44	2157010.32	Аналитический	0.10	-
58	374863.60	2156819.32	Аналитический	0.50	-
59	374882.16	2156805.74	Аналитический	0.50	-
60	374916.77	2156780.44	Аналитический	0.50	-
61	374929.82	2156772.50	Аналитический	0.50	-
62	375014.47	2156720.95	Аналитический	0.50	-
63	375020.88	2156717.05	Аналитический	0.50	-
64	375076.01	2156683.48	Аналитический	0.50	-
29	375163.18	2156630.40	Картометрический	5.00	-
65	375381.19	2157308.29	Аналитический	0.10	-
66	375437.75	2157392.84	Аналитический	0.10	-
67	375447.10	2157367.51	Аналитический	0.10	-
68	375454.62	2157347.36	Аналитический	0.50	-
69	375451.89	2157376.85	Аналитический	0.50	-
70	375445.02	2157395.00	Аналитический	0.50	-
71	375433.98	2157408.86	Аналитический	0.50	-
72	375421.72	2157420.64	Аналитический	0.50	-
73	375397.80	2157440.01	Аналитический	0.50	-
74	375367.23	2157464.86	Аналитический	0.50	-
75	375361.21	2157470.57	Аналитический	0.50	-
76	375357.99	2157475.90	Аналитический	0.50	-

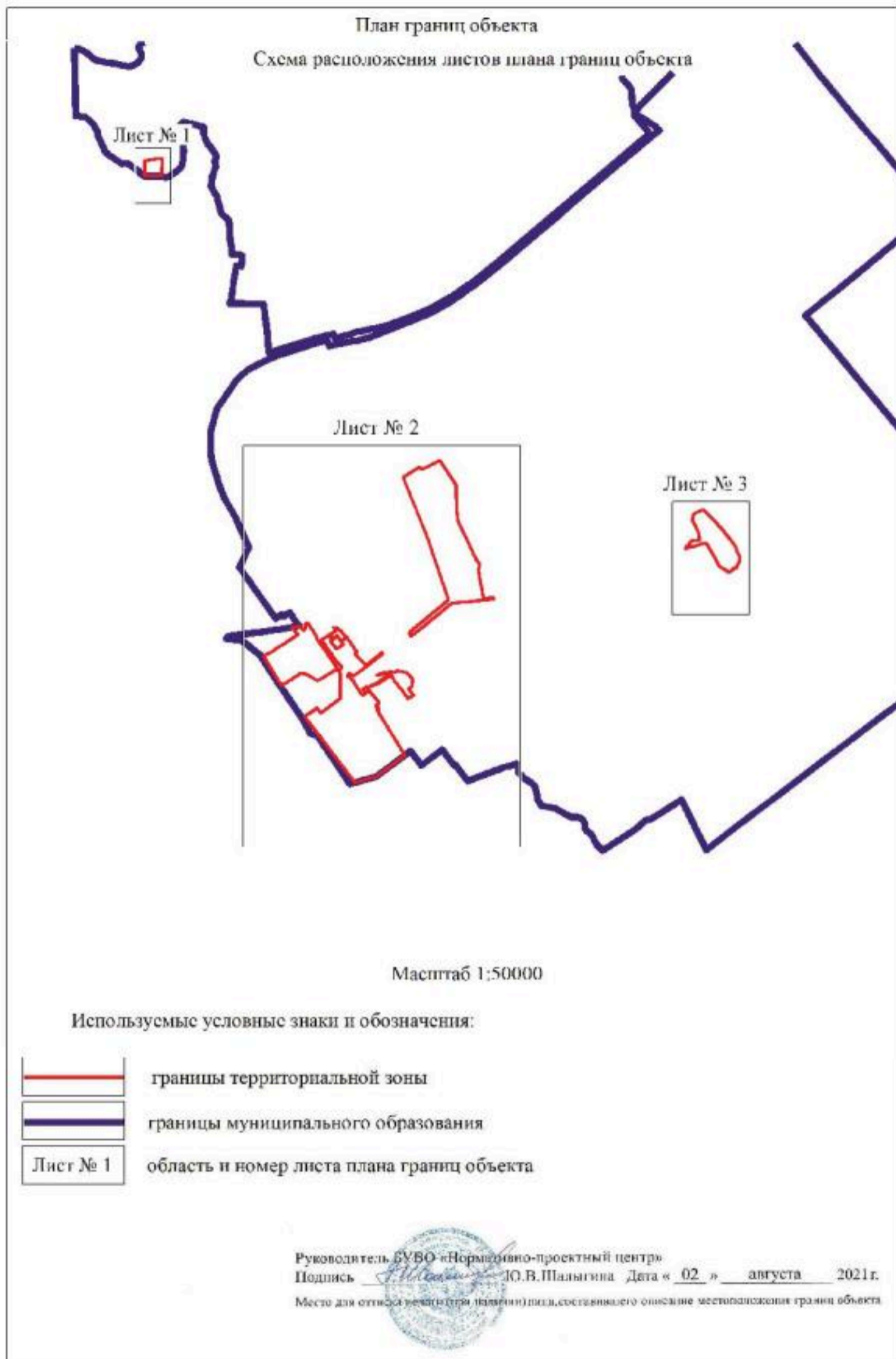
1	2	3	4	5	6
77	375358.54	2157481.41	Аналитический	0.50	-
78	375358.68	2157485.29	Аналитический	0.50	-
79	375343.86	2157460.36	Аналитический	0.50	-
80	375317.83	2157423.46	Аналитический	0.50	-
81	375372.42	2157384.71	Аналитический	0.50	-
82	375338.00	2157345.80	Аналитический	0.50	-
83	375345.90	2157339.51	Аналитический	0.10	-
84	375352.50	2157337.74	Аналитический	0.10	-
65	375381.19	2157308.29	Аналитический	0.10	-
85	375371.58	2157293.91	Аналитический	0.10	-
86	375345.68	2157328.48	Аналитический	0.10	-
87	375332.25	2157339.30	Аналитический	0.50	-
88	375313.15	2157317.72	Аналитический	0.50	-
89	375236.12	2157376.14	Аналитический	0.50	-
90	375282.23	2157448.74	Аналитический	0.50	-
91	375313.35	2157426.65	Аналитический	0.50	-
92	375336.16	2157464.94	Аналитический	0.50	-
93	375350.67	2157489.31	Аналитический	0.50	-
94	375203.59	2157588.41	Аналитический	0.50	-
95	375184.96	2157565.77	Аналитический	0.50	-
96	375071.34	2157680.04	Аналитический	0.50	-
97	375198.95	2157846.73	Аналитический	0.10	-
98	375185.26	2157852.91	Аналитический	0.10	-
99	375057.51	2157691.85	Аналитический	0.10	-
100	374962.52	2157556.30	Аналитический	0.10	-
101	374981.72	2157513.20	Аналитический	0.10	-
102	374961.90	2157486.51	Аналитический	0.10	-
103	374923.84	2157543.91	Аналитический	0.10	-
104	374791.82	2157618.65	Аналитический	0.10	-
105	374754.41	2157656.71	Аналитический	0.10	-
106	374781.59	2157685.16	Аналитический	0.10	-
107	374821.22	2157650.12	Аналитический	0.10	-
108	374849.77	2157692.50	Аналитический	0.10	-
109	374841.06	2157699.22	Аналитический	0.10	-
110	374864.44	2157738.48	Аналитический	0.10	-
111	374886.14	2157792.38	Аналитический	0.10	-
112	374956.53	2157894.59	Аналитический	0.10	-
113	374972.27	2157920.63	Аналитический	0.10	-
114	374952.62	2157925.88	Аналитический	0.10	-
115	374945.99	2157900.15	Аналитический	0.10	-
116	374878.29	2157797.22	Аналитический	0.10	-
117	374856.88	2157742.03	Аналитический	0.10	-
118	374832.71	2157704.07	Аналитический	0.10	-
119	374785.69	2157689.92	Аналитический	0.10	-
120	374794.55	2157700.71	Аналитический	0.10	-
121	374806.80	2157715.65	Аналитический	0.10	-
122	374676.13	2157815.60	Аналитический	0.10	-

1	2	3	4	5	6
123	374649.89	2157782.66	Аналитический	0.10	-
124	374613.05	2157811.19	Аналитический	0.10	-
125	374600.28	2157795.00	Аналитический	0.50	-
126	374145.82	2158080.26	Аналитический	0.50	-
127	374124.21	2158053.84	Аналитический	0.50	-
128	373918.53	2157782.23	Аналитический	0.50	-
129	373902.20	2157709.60	Аналитический	0.50	-
130	373861.98	2157568.55	Аналитический	0.50	-
131	374400.22	2157158.13	Аналитический	0.50	-
132	374497.41	2157087.06	Аналитический	0.50	-
133	374537.77	2157057.55	Аналитический	0.50	-
134	374626.31	2157178.64	Аналитический	0.50	-
135	374585.94	2157208.15	Аналитический	0.50	-
136	374573.97	2157216.90	Аналитический	0.10	-
137	374722.95	2157420.65	Аналитический	0.10	-
138	374995.63	2157416.58	Аналитический	0.10	-
52	375016.07	2157398.37	Аналитический	0.10	-
140	375032.36	2157418.43	Аналитический	0.10	-
141	375045.90	2157435.09	Аналитический	0.10	-
142	375109.40	2157376.71	Аналитический	0.10	-
143	375160.63	2157343.62	Аналитический	0.10	-
144	375213.75	2157306.95	Аналитический	0.10	-
145	375246.90	2157283.79	Аналитический	0.10	-
146	375309.20	2157241.97	Аналитический	0.10	-
147	375335.89	2157226.03	Аналитический	0.10	-
148	375339.95	2157233.37	Аналитический	0.10	-
149	375333.66	2157236.90	Аналитический	0.10	-
85	375371.58	2157293.91	Аналитический	0.10	-
150	374964.03	2157790.84	Аналитический	0.50	-
151	374994.73	2157858.63	Аналитический	0.50	-
152	374995.43	2157892.91	Аналитический	0.50	-
153	374993.52	2157911.35	Аналитический	0.50	-
154	374990.28	2157934.59	Аналитический	0.50	-
155	375002.64	2157929.11	Аналитический	0.50	-
156	374995.71	2157978.75	Аналитический	0.50	-
157	375012.88	2158002.85	Аналитический	0.50	-
158	375003.40	2158051.70	Аналитический	0.50	-
159	374993.55	2158100.97	Аналитический	0.50	-
160	374928.75	2158161.81	Аналитический	0.50	-
161	374849.13	2158150.11	Аналитический	0.50	-
162	374825.31	2158119.17	Аналитический	0.50	-
163	374765.15	2158161.42	Аналитический	0.50	-
164	374756.35	2158167.60	Аналитический	0.50	-
165	374719.33	2158115.23	Аналитический	0.50	-
166	374719.16	2158115.00	Аналитический	0.50	-
167	374755.23	2158090.82	Аналитический	0.50	-
168	374788.77	2158066.08	Аналитический	0.50	-

1	2	3	4	5	6
169	374793.41	2158062.53	Аналитический	0.50	-
170	374811.91	2158048.37	Аналитический	0.50	-
171	374827.06	2158037.11	Аналитический	0.50	-
172	374839.14	2158027.88	Аналитический	0.50	-
173	374902.38	2157980.14	Аналитический	0.50	-
174	374907.75	2157976.08	Аналитический	0.50	-
175	374968.91	2157944.13	Аналитический	0.50	-
176	374972.41	2157920.67	Аналитический	0.50	-
177	374975.98	2157892.69	Аналитический	0.50	-
178	374976.27	2157866.08	Аналитический	0.50	-
179	374971.02	2157817.56	Аналитический	0.50	-
150	374964.03	2157790.84	Аналитический	0.50	-
180	376618.04	2161049.14	Аналитический	0.50	-
181	376624.79	2161064.32	Аналитический	0.50	-
182	376638.90	2161097.72	Аналитический	0.50	-
183	376646.49	2161115.81	Картометрический	5.00	-
184	376657.50	2161142.07	Аналитический	0.10	-
185	376610.58	2161191.67	Аналитический	0.10	-
186	376573.89	2161229.92	Аналитический	0.10	-
187	376560.54	2161243.84	Аналитический	0.50	-
188	376501.07	2161298.41	Аналитический	0.50	-
189	376457.77	2161337.60	Аналитический	0.50	-
190	376448.19	2161346.12	Аналитический	0.50	-
191	376424.69	2161364.77	Аналитический	0.50	-
192	376413.23	2161373.87	Аналитический	0.10	-
193	376386.49	2161396.03	Аналитический	0.10	-
194	376346.75	2161427.02	Аналитический	0.10	-
195	376321.73	2161447.44	Аналитический	0.10	-
196	376295.94	2161468.10	Аналитический	0.10	-
197	376276.64	2161475.51	Аналитический	0.10	-
198	376241.22	2161489.17	Аналитический	0.10	-
199	376212.52	2161500.34	Аналитический	0.10	-
200	376178.49	2161514.13	Аналитический	0.10	-
201	376149.60	2161517.39	Аналитический	0.50	-
202	376118.70	2161507.00	Аналитический	0.50	-
203	376099.88	2161498.88	Аналитический	0.50	-
204	376062.11	2161484.59	Аналитический	0.50	-
205	376064.03	2161470.79	Аналитический	0.10	-
206	376064.72	2161465.84	Аналитический	0.10	-
207	376040.25	2161438.82	Аналитический	0.10	-
208	376026.82	2161423.99	Аналитический	0.10	-
209	376018.34	2161406.89	Аналитический	0.10	-
210	376017.27	2161363.17	Аналитический	0.10	-
211	376029.91	2161339.71	Аналитический	0.10	-
212	376079.22	2161311.36	Аналитический	0.10	-
213	376217.62	2161231.87	Аналитический	0.10	-
214	376287.07	2161191.73	Аналитический	0.10	-

1	2	3	4	5	6
215	376322.40	2161170.83	Аналитический	0.10	-
216	376259.39	2160963.87	Аналитический	0.10	-
217	376270.84	2160960.00	Аналитический	0.10	-
218	376296.70	2160989.25	Аналитический	0.10	-
219	376335.14	2161021.17	Аналитический	0.10	-
220	376355.84	2161110.33	Аналитический	0.10	-
221	376409.96	2161096.45	Аналитический	0.10	-
222	376454.45	2161081.87	Аналитический	0.10	-
223	376473.31	2161073.06	Аналитический	0.10	-
224	376486.90	2161066.71	Аналитический	0.10	-
225	376518.42	2161049.40	Аналитический	0.10	-
226	376550.77	2161032.54	Аналитический	0.10	-
227	376577.82	2161039.93	Аналитический	0.10	-
180	376618.04	2161049.14	Аналитический	0.50	-
3. Сведения о характерных точках части (частей) границы объекта					
Обозначение характерных точек части границы	Координаты, м		Метод определения координат характерной точки	Средняя квадратическая погрешность положения характерной точки (Mt), м	Описание обозначения точки на местности (при наличии)
	X	Y			
1	2	3	4	5	6
Часть №					
-	-	-	-	-	-

Раздел 4



План границ объекта

Лист № 1



Масштаб 1:2000


Используемые условные знаки и обозначения:



границы территориальной зоны



границы муниципального образования



характерная точка границ территориальной зоны

Руководитель БУВО «Нормативно-проектный центр»

Подпись Ю.В. Шалыгина Дата « 02 » августа 2021г.

Место для отрыва печати (при наличии) лиц, составивших описание местоположения границ объекта



Лист проектной документации

Лист № 1



Нормативные условные знаки и обозначения

- границы структурной зоны
- границы проектных работ
- №

Руководитель БУС «Инженерно-проектный центр»
Искандер Ю.В. Шакиров Дата: 02 августа 2021 г.
Место для печати: [Blank space]





План грании области


Лист № 3



Используемые условные знаки и обозначения:

- | | |
|---|---|
|  | граница территориальной зоны |
|  | характерная точка грании территориальной зоны |

Масштаб 1:2000

Руководитель БУБД «Нерепродуктивный центр»
 Подпись:  Ю.В. Павлова Дата: 02.08.2021 г.
 Место для отчета (вместе с картой, составленной в соответствии с требованиями грании области)

ОПИСАНИЕ МЕСТОПОЛОЖЕНИЯ ГРАНИЦ

Производственно-коммунальная зона за границами населенных пунктов - П2

 (наименование объекта, местоположение границ которого описано
 (далее - объект)

Раздел 1

Сведения об объекте		
№ п/п	Характеристики объекта	Описание характеристик
1	2	3
1	Местоположение объекта	Воронежская область, Павловский муниципальный район, Елизаветовское сельское поселение
2	Площадь объекта \pm величина погрешности определения площади ($P \pm \Delta P$)	864742 \pm 16274 м ²
3	Иные характеристики объекта	-

Раздел 2

Сведения о местоположении границ объекта					
1. Система координат: МСК - 36, зона 2					
2. Сведения о характерных точках границ объекта					
Обозначение характерных точек границ	Координаты, м		Метод определения координат характерной точки	Средняя квадратическая погрешность положения характерной точки (Mt), м	Описание обозначения точки на местности (при наличии)
	X	Y			
1	2	3	4	5	6
1	379525.70	2156284.71	Аналитический	0.50	-
2	379416.17	2156604.45	Аналитический	0.50	-
3	379407.63	2156602.81	Аналитический	0.50	-
4	379389.11	2156601.31	Аналитический	0.50	-
5	379313.24	2156601.56	Аналитический	0.50	-
6	379248.58	2156601.48	Аналитический	0.50	-
7	379236.79	2156600.70	Аналитический	0.50	-
8	379227.31	2156593.19	Аналитический	0.50	-
9	379222.65	2156582.53	Аналитический	0.50	-
10	379213.24	2156564.03	Аналитический	0.50	-
11	379212.50	2156562.43	Аналитический	0.50	-
12	379184.51	2156562.37	Аналитический	0.50	-
13	379177.75	2156565.54	Аналитический	0.50	-
14	379164.62	2156593.32	Аналитический	0.50	-
15	379155.34	2156594.89	Аналитический	0.50	-
16	379129.52	2156594.99	Аналитический	0.50	-
17	379098.96	2156595.10	Аналитический	0.50	-
18	379084.56	2156595.47	Аналитический	0.50	-
19	379059.53	2156598.93	Аналитический	0.50	-
20	379015.82	2156600.28	Аналитический	0.50	-
21	378863.84	2156610.92	Аналитический	0.50	-
22	378834.12	2156613.12	Аналитический	0.50	-
23	378824.54	2156613.82	Аналитический	0.50	-
24	378806.67	2156612.96	Аналитический	0.50	-
25	378799.90	2156610.56	Аналитический	0.50	-
26	378792.45	2156602.13	Аналитический	0.50	-
27	378787.86	2156596.78	Аналитический	0.50	-
28	378792.77	2156593.71	Аналитический	0.50	-
29	378794.20	2156575.15	Аналитический	0.50	-
30	378794.07	2156574.38	Аналитический	0.50	-
31	378790.08	2156570.16	Аналитический	0.50	-
32	378787.31	2156569.47	Аналитический	0.50	-
33	378786.74	2156569.33	Аналитический	0.50	-
34	378781.77	2156571.75	Аналитический	0.50	-
35	378780.32	2156567.40	Аналитический	0.50	-
36	378779.43	2156558.83	Аналитический	0.50	-

1	2	3	4	5	6
37	378779.84	2156544.42	Аналитический	0.50	-
38	378777.35	2156544.43	Аналитический	0.50	-
39	378783.26	2156391.97	Картометрический	1.00	-
40	378785.08	2156281.23	Картометрический	1.00	-
41	378794.68	2156295.98	Картометрический	1.00	-
42	378805.03	2156295.97	Картометрический	1.00	-
43	378888.34	2156308.11	Картометрический	1.00	-
44	379167.78	2156348.57	Картометрический	1.00	-
45	379162.06	2156398.24	Картометрический	1.00	-
46	379269.53	2156413.81	Картометрический	1.00	-
47	379271.64	2156395.47	Картометрический	1.00	-
48	379275.65	2156395.30	Картометрический	1.00	-
49	379281.64	2156386.01	Картометрический	1.00	-
50	379283.35	2156324.94	Картометрический	1.00	-
51	379283.89	2156304.63	Картометрический	1.00	-
52	379367.68	2156300.92	Картометрический	1.00	-
53	379399.87	2156294.34	Картометрический	1.00	-
54	379493.83	2156289.01	Картометрический	1.00	-
1	379525.70	2156284.71	Аналитический	0.50	-
55	375369.40	2156277.72	Картометрический	5.00	-
56	375410.20	2156625.18	Картометрический	5.00	-
57	375439.95	2156813.37	Картометрический	5.00	-
58	375456.50	2156918.07	Картометрический	5.00	-
59	375410.08	2156958.70	Картометрический	5.00	-
60	375383.69	2156981.79	Картометрический	5.00	-
61	375347.25	2156929.74	Картометрический	5.00	-
62	375309.53	2156872.91	Картометрический	5.00	-
63	375236.14	2156756.25	Картометрический	5.00	-
64	375232.65	2156750.41	Картометрический	5.00	-
65	375212.17	2156724.89	Картометрический	5.00	-
66	375211.03	2156723.65	Картометрический	5.00	-
67	375163.18	2156630.40	Картометрический	5.00	-
68	375177.28	2156621.81	Картометрический	5.00	-
69	375292.47	2156510.44	Картометрический	5.00	-
70	375352.99	2156410.89	Картометрический	5.00	-
71	375363.14	2156328.53	Картометрический	5.00	-
55	375369.40	2156277.72	Картометрический	5.00	-
72	375497.68	2157234.20	Картометрический	1.00	-
73	375499.43	2157242.09	Картометрический	1.00	-
74	375510.55	2157292.27	Картометрический	1.00	-
75	375563.42	2157652.91	Картометрический	1.00	-
76	375566.28	2157672.46	Картометрический	1.00	-
77	375503.05	2157707.22	Картометрический	1.00	-
78	375499.00	2157709.15	Картометрический	1.00	-
79	375495.45	2157708.30	Картометрический	1.00	-
80	375494.37	2157706.59	Картометрический	1.00	-

1	2	3	4	5	6
81	375488.02	2157708.50	Картометрический	1.00	-
82	375464.65	2157663.58	Картометрический	1.00	-
83	375358.68	2157485.29	Картометрический	1.00	-
84	375358.54	2157481.41	Картометрический	1.00	-
85	375357.99	2157475.90	Картометрический	1.00	-
86	375361.21	2157470.57	Картометрический	1.00	-
87	375367.23	2157464.86	Картометрический	1.00	-
88	375397.80	2157440.01	Картометрический	1.00	-
89	375421.72	2157420.64	Картометрический	1.00	-
90	375433.98	2157408.86	Картометрический	1.00	-
91	375445.02	2157395.00	Картометрический	1.00	-
92	375451.89	2157376.85	Картометрический	1.00	-
93	375454.62	2157347.36	Картометрический	1.00	-
94	375487.52	2157258.61	Картометрический	1.00	-
72	375497.68	2157234.20	Картометрический	1.00	-
95	375351.00	2157489.86	Картометрический	1.00	-
96	375456.89	2157667.62	Картометрический	1.00	-
97	375476.24	2157721.53	Картометрический	1.00	-
98	375198.95	2157846.73	Картометрический	1.00	-
99	375071.34	2157680.04	Картометрический	1.00	-
100	375184.96	2157565.77	Картометрический	1.00	-
101	375203.59	2157588.41	Картометрический	1.00	-
102	375350.67	2157489.31	Картометрический	1.00	-
95	375351.00	2157489.86	Картометрический	1.00	-
103	374863.60	2156819.32	Картометрический	5.00	-
104	374983.44	2157010.32	Картометрический	5.00	-
105	374982.26	2157024.65	Картометрический	5.00	-
106	374978.55	2157069.85	Картометрический	5.00	-
107	374908.99	2157185.38	Картометрический	5.00	-
108	375014.47	2157360.79	Картометрический	5.00	-
109	375016.07	2157398.37	Картометрический	5.00	-
110	374995.63	2157416.58	Картометрический	5.00	-
111	374722.95	2157420.65	Картометрический	5.00	-
112	374573.97	2157216.90	Картометрический	5.00	-
113	374585.94	2157208.15	Картометрический	5.00	-
114	374626.31	2157178.64	Картометрический	5.00	-
115	374537.77	2157057.55	Картометрический	5.00	-
103	374863.60	2156819.32	Картометрический	5.00	-
116	374952.62	2157925.88	Картометрический	1.00	-
117	374658.60	2158136.35	Картометрический	1.00	-
118	374197.62	2158465.93	Картометрический	1.00	-
119	374197.60	2158465.94	Картометрический	1.00	-
120	374197.37	2158466.12	Картометрический	1.00	-
121	374039.24	2158247.95	Картометрический	1.00	-
122	374186.58	2158141.01	Картометрический	1.00	-

1	2	3	4	5	6
123	374145.82	2158080.26	Картометрический	1.00	-
124	374600.28	2157795.00	Картометрический	1.00	-
125	374613.05	2157811.19	Картометрический	1.00	-
126	374649.89	2157782.66	Картометрический	1.00	-
127	374676.13	2157815.60	Картометрический	1.00	-
128	374806.80	2157715.65	Картометрический	1.00	-
129	374794.55	2157700.71	Картометрический	1.00	-
130	374785.69	2157689.92	Картометрический	1.00	-
131	374832.71	2157704.07	Картометрический	1.00	-
132	374856.88	2157742.03	Картометрический	1.00	-
133	374878.29	2157797.22	Картометрический	1.00	-
134	374945.99	2157900.15	Картометрический	1.00	-
116	374952.62	2157925.88	Картометрический	1.00	-
3. Сведения о характерных точках части (частей) границы объекта					
Обозначение характерных точек части границы	Координаты, м		Метод определения координат характерной точки	Средняя квадратическая погрешность положения характерной точки (Mt), м	Описание обозначения точки на местности (при наличии)
	X	Y			
1	2	3	4	5	6
Часть №					
-	-	-	-	-	-

ОПИСАНИЕ МЕСТОПОЛОЖЕНИЯ ГРАНИЦ

Зона улиц, дорог, инженерной и транспортной инфраструктуры за границами
населенных пунктов - ИТГ

(наименование объекта, местоположение границ которого описано
(далее - объект)

Раздел 1

Сведения об объекте		
№ п/п	Характеристики объекта	Описание характеристик
1	2	3
1	Местоположение объекта	Воронежская область, Павловский муниципальный район, Елизаветовское сельское поселение
2	Площадь объекта \pm величина погрешности определения площади ($P \pm \Delta P$)	1340789 \pm 20264 м ²
3	Иные характеристики объекта	-

Раздел 2

Сведения о местоположении границ объекта					
1. Система координат: МСК - 36, зона 2					
2. Сведения о характерных точках границ объекта					
Обозначение характерных точек границ	Координаты, м		Метод определения координат характерной точки	Средняя квадратическая погрешность положения характерной точки (M _t), м	Описание обозначения точки на местности (при наличии)
	X	Y			
1	2	3	4	5	6
1	383040.23	2160739.54	Аналитический	0.30	-
2	383023.69	2160753.40	Аналитический	0.30	-
3	382955.58	2160694.47	Аналитический	0.30	-
4	382775.69	2160538.84	Аналитический	0.30	-
5	382629.32	2160410.12	Аналитический	0.30	-
6	382485.94	2160284.04	Аналитический	0.30	-
7	382440.42	2160246.63	Аналитический	0.30	-
8	382392.11	2160212.63	Аналитический	0.30	-
9	382194.98	2160105.30	Аналитический	0.30	-
10	382185.26	2160100.58	Аналитический	0.30	-
11	382045.58	2160027.62	Аналитический	0.30	-
12	381885.43	2159943.97	Аналитический	0.30	-
13	381675.00	2159835.33	Аналитический	0.30	-
14	381605.22	2159796.32	Аналитический	0.30	-
15	381507.63	2159735.46	Аналитический	0.30	-
16	381366.96	2159647.76	Аналитический	0.30	-
17	381205.04	2159546.81	Аналитический	0.30	-
18	381078.01	2159467.61	Аналитический	0.30	-
19	380992.52	2159412.54	Аналитический	0.30	-
20	380774.96	2159261.67	Аналитический	0.30	-
21	380694.44	2159206.80	Аналитический	0.30	-
22	380553.47	2159110.73	Аналитический	0.30	-
23	380503.99	2159074.42	Аналитический	0.30	-
24	380499.91	2159072.69	Аналитический	0.30	-
25	380497.19	2159072.73	Аналитический	0.30	-
26	380494.81	2159074.09	Аналитический	0.30	-
27	380493.08	2159075.85	Аналитический	0.30	-
28	380484.59	2159069.42	Аналитический	0.30	-
29	380497.67	2159049.15	Аналитический	0.30	-
30	380504.58	2159038.45	Аналитический	0.30	-
31	380502.23	2159045.11	Аналитический	0.30	-
32	380502.62	2159046.46	Аналитический	0.30	-
33	380503.57	2159046.85	Аналитический	0.30	-
34	380506.51	2159046.08	Аналитический	0.30	-
35	380516.57	2159053.07	Аналитический	0.30	-

1	2	3	4	5	6
36	380514.53	2159057.87	Аналитический	0.30	-
37	380595.92	2159113.30	Аналитический	0.30	-
38	380599.22	2159113.72	Аналитический	0.30	-
39	380602.53	2159112.05	Аналитический	0.30	-
40	380606.82	2159107.00	Аналитический	0.30	-
41	380617.94	2159115.29	Аналитический	0.30	-
42	380614.29	2159121.90	Аналитический	0.30	-
43	380614.21	2159124.62	Аналитический	0.30	-
44	380616.19	2159127.51	Аналитический	0.30	-
45	380702.74	2159186.82	Аналитический	0.30	-
46	380779.97	2159239.75	Аналитический	0.30	-
47	380784.03	2159240.34	Аналитический	0.30	-
48	380786.97	2159239.28	Аналитический	0.30	-
49	380790.68	2159234.96	Аналитический	0.30	-
50	380801.75	2159241.78	Аналитический	0.30	-
51	380799.01	2159247.03	Аналитический	0.30	-
52	380798.99	2159250.99	Аналитический	0.30	-
53	380801.17	2159254.28	Аналитический	0.30	-
54	380999.39	2159390.53	Аналитический	0.30	-
55	381095.83	2159454.56	Аналитический	0.30	-
56	381214.45	2159528.46	Аналитический	0.30	-
57	381375.57	2159628.84	Аналитический	0.30	-
58	381517.51	2159717.26	Аналитический	0.30	-
59	381615.98	2159778.61	Аналитический	0.30	-
60	381690.52	2159819.79	Аналитический	0.30	-
61	381896.53	2159924.39	Аналитический	0.30	-
62	382054.91	2160006.60	Аналитический	0.30	-
63	382196.41	2160080.04	Аналитический	0.30	-
64	382205.91	2160085.15	Аналитический	0.30	-
65	382410.61	2160199.71	Аналитический	0.30	-
66	382453.45	2160230.54	Аналитический	0.30	-
67	382503.12	2160270.21	Аналитический	0.30	-
68	382641.64	2160390.58	Аналитический	0.30	-
69	382786.30	2160516.29	Аналитический	0.30	-
70	382790.19	2160517.73	Аналитический	0.30	-
71	382794.91	2160517.96	Аналитический	0.30	-
72	382809.45	2160514.14	Аналитический	0.30	-
73	382824.18	2160527.29	Аналитический	0.30	-
74	382819.43	2160537.02	Аналитический	0.30	-
75	382818.59	2160542.52	Аналитический	0.30	-
76	382821.79	2160547.91	Аналитический	0.30	-
77	382968.28	2160676.42	Аналитический	0.30	-
1	383040.23	2160739.54	Аналитический	0.30	-
78	381945.93	2158858.16	Картометрический	1.00	-
79	382161.30	2159147.25	Картометрический	1.00	-
80	382205.51	2159481.21	Картометрический	1.00	-
81	382113.01	2159492.45	Картометрический	1.00	-

1	2	3	4	5	6
82	382064.27	2159186.77	Картометрический	1.00	-
83	381875.99	2158942.27	Картометрический	1.00	-
84	381908.63	2158901.37	Картометрический	1.00	-
78	381945.93	2158858.16	Картометрический	1.00	-
85	382383.90	2156464.86	Картометрический	5.00	-
86	382413.56	2156527.78	Аналитический	0.50	-
87	382409.71	2156545.50	Аналитический	0.50	-
88	382407.86	2156563.39	Аналитический	0.50	-
89	382383.87	2156566.01	Аналитический	0.50	-
90	382221.02	2156583.82	Картометрический	5.00	-
91	382174.65	2156591.39	Картометрический	5.00	-
92	382097.68	2156603.96	Картометрический	5.00	-
93	382007.12	2156614.08	Картометрический	5.00	-
94	381994.02	2156615.54	Картометрический	5.00	-
95	381961.56	2156620.79	Аналитический	0.50	-
96	381986.81	2156605.32	Аналитический	0.50	-
97	382007.88	2156581.83	Аналитический	0.50	-
98	382008.76	2156579.19	Аналитический	0.50	-
99	382005.00	2156559.93	Аналитический	0.50	-
100	381998.94	2156547.58	Аналитический	0.50	-
101	381998.07	2156541.83	Аналитический	0.50	-
102	382022.60	2156537.82	Аналитический	0.50	-
103	382040.55	2156534.87	Аналитический	0.50	-
104	382050.03	2156533.31	Аналитический	0.50	-
105	382067.03	2156530.52	Картометрический	5.00	-
106	382083.56	2156517.35	Картометрический	5.00	-
107	382177.27	2156502.28	Картометрический	5.00	-
108	382247.62	2156490.96	Картометрический	5.00	-
109	382246.42	2156483.87	Картометрический	5.00	-
110	382314.03	2156475.14	Картометрический	5.00	-
111	382327.86	2156477.54	Картометрический	5.00	-
112	382330.92	2156472.96	Картометрический	5.00	-
113	382357.05	2156469.58	Картометрический	5.00	-
85	382383.90	2156464.86	Картометрический	5.00	-
114	381991.80	2156542.86	Аналитический	0.50	-
115	381993.78	2156553.20	Аналитический	0.50	-
116	382000.79	2156573.27	Аналитический	0.50	-
117	381987.98	2156589.57	Аналитический	0.50	-
118	381973.80	2156602.32	Аналитический	0.50	-
119	381958.00	2156609.57	Аналитический	0.50	-
120	381943.69	2156618.03	Аналитический	0.50	-
121	381905.75	2156629.84	Аналитический	0.50	-
122	381869.71	2156635.65	Аналитический	0.50	-
123	381862.23	2156641.77	Картометрический	5.00	-
124	381598.60	2156686.74	Картометрический	5.00	-
125	381346.86	2156720.93	Картометрический	5.00	-

1	2	3	4	5	6
126	381345.23	2156721.15	Картометрический	5.00	-
127	381342.80	2156721.57	Картометрический	5.00	-
128	381198.22	2156746.35	Картометрический	5.00	-
129	381123.25	2156758.53	Картометрический	5.00	-
130	380750.02	2156819.19	Картометрический	5.00	-
131	380697.66	2156858.83	Картометрический	5.00	-
132	380698.01	2156876.80	Картометрический	5.00	-
133	380725.69	2156922.38	Картометрический	5.00	-
134	380735.42	2156928.45	Картометрический	5.00	-
135	380755.87	2156934.34	Картометрический	5.00	-
136	380790.93	2156952.35	Картометрический	5.00	-
137	380795.76	2156957.94	Картометрический	5.00	-
138	380790.46	2156976.61	Картометрический	5.00	-
139	380782.28	2156978.52	Картометрический	5.00	-
140	380742.72	2156973.75	Картометрический	5.00	-
141	380721.95	2156965.26	Картометрический	5.00	-
142	380703.10	2156958.19	Картометрический	5.00	-
143	380692.84	2156954.34	Картометрический	5.00	-
144	380666.73	2156935.58	Картометрический	5.00	-
145	380643.89	2156910.35	Картометрический	5.00	-
146	380631.26	2156877.58	Картометрический	5.00	-
147	380619.60	2156881.25	Картометрический	5.00	-
148	380610.23	2156880.87	Картометрический	5.00	-
149	380576.30	2156879.51	Картометрический	5.00	-
150	380567.30	2156879.16	Аналитический	0.50	-
151	380567.29	2156879.16	Аналитический	0.50	-
152	380559.30	2156878.84	Аналитический	0.50	-
153	380559.29	2156878.84	Аналитический	0.50	-
154	380543.83	2156878.22	Аналитический	0.50	-
155	380543.82	2156878.22	Аналитический	0.50	-
156	380535.42	2156877.89	Аналитический	0.50	-
157	380535.41	2156877.89	Аналитический	0.50	-
158	380526.71	2156877.54	Аналитический	0.50	-
159	380526.70	2156877.54	Аналитический	0.50	-
160	380517.71	2156877.18	Аналитический	0.50	-
161	380517.70	2156877.18	Аналитический	0.50	-
162	380508.73	2156876.82	Аналитический	0.50	-
163	380499.50	2156876.46	Аналитический	0.50	-
164	380499.49	2156876.46	Аналитический	0.50	-
165	380474.20	2156875.45	Аналитический	0.50	-
166	380471.69	2156875.86	Аналитический	0.50	-
167	380471.68	2156875.86	Аналитический	0.50	-
168	380462.19	2156877.43	Картометрический	5.00	-
169	380462.18	2156877.43	Картометрический	5.00	-
170	380452.98	2156878.95	Картометрический	5.00	-
171	380452.30	2156879.06	Картометрический	5.00	-
172	380443.64	2156879.54	Картометрический	5.00	-
173	380443.63	2156879.54	Картометрический	5.00	-

1	2	3	4	5	6
174	380434.21	2156880.06	Картометрический	5.00	-
175	380434.20	2156880.06	Картометрический	5.00	-
176	380424.81	2156880.58	Картометрический	5.00	-
177	380424.80	2156880.58	Картометрический	5.00	-
178	380415.44	2156881.10	Картометрический	5.00	-
179	380415.43	2156881.10	Картометрический	5.00	-
180	380406.11	2156881.62	Картометрический	5.00	-
181	380406.10	2156881.61	Картометрический	5.00	-
182	380397.04	2156882.12	Картометрический	5.00	-
183	380397.03	2156882.12	Картометрический	5.00	-
184	380387.55	2156882.64	Картометрический	5.00	-
185	380387.54	2156882.64	Картометрический	5.00	-
186	380369.37	2156883.65	Картометрический	5.00	-
187	380369.36	2156883.65	Картометрический	5.00	-
188	380360.41	2156884.14	Картометрический	5.00	-
189	380360.40	2156884.14	Картометрический	5.00	-
190	380351.50	2156884.64	Картометрический	5.00	-
191	380351.49	2156884.63	Картометрический	5.00	-
192	380342.63	2156885.12	Картометрический	5.00	-
193	380342.62	2156885.12	Картометрический	5.00	-
194	380325.07	2156886.10	Картометрический	5.00	-
195	380322.45	2156886.24	Картометрический	5.00	-
196	380308.68	2156888.53	Картометрический	5.00	-
197	380308.67	2156888.53	Картометрический	5.00	-
198	380300.15	2156889.95	Картометрический	5.00	-
199	380300.14	2156889.95	Картометрический	5.00	-
200	380291.64	2156891.36	Картометрический	5.00	-
201	380291.64	2156891.39	Картометрический	5.00	-
202	380274.91	2156894.15	Картометрический	5.00	-
203	380179.23	2156910.08	Картометрический	5.00	-
204	380150.59	2156914.70	Картометрический	5.00	-
205	380088.07	2156924.84	Картометрический	5.00	-
206	380088.06	2156924.84	Картометрический	5.00	-
207	380033.75	2156933.66	Картометрический	5.00	-
208	380030.73	2156934.14	Картометрический	5.00	-
209	380002.15	2156938.78	Картометрический	5.00	-
210	379970.57	2156943.90	Картометрический	5.00	-
211	379931.08	2156950.30	Картометрический	5.00	-
212	379907.39	2156954.14	Картометрический	5.00	-
213	379889.32	2156957.07	Картометрический	5.00	-
214	379884.21	2156957.90	Картометрический	5.00	-
215	379881.42	2156958.30	Картометрический	5.00	-
216	379871.14	2156959.81	Картометрический	5.00	-
217	379871.79	2156964.95	Картометрический	5.00	-
218	379821.09	2156973.36	Картометрический	5.00	-
219	379773.56	2156981.24	Картометрический	5.00	-
220	379769.60	2156981.89	Картометрический	5.00	-
221	379670.22	2156994.93	Картометрический	5.00	-

1	2	3	4	5	6
222	379575.56	2157007.59	Картометрический	1.00	-
223	379560.23	2157022.84	Картометрический	1.00	-
224	379544.28	2157056.42	Картометрический	1.00	-
225	379531.07	2157050.81	Картометрический	1.00	-
226	379524.74	2157069.76	Картометрический	1.00	-
227	379516.93	2157085.77	Картометрический	1.00	-
228	379505.35	2157104.09	Картометрический	1.00	-
229	379500.59	2157110.82	Картометрический	1.00	-
230	379498.09	2157122.57	Картометрический	1.00	-
231	379491.50	2157131.00	Картометрический	1.00	-
232	379482.96	2157139.40	Картометрический	1.00	-
233	379466.88	2157151.29	Картометрический	1.00	-
234	379449.35	2157161.48	Картометрический	1.00	-
235	379430.54	2157169.80	Картометрический	1.00	-
236	379411.94	2157175.66	Картометрический	1.00	-
237	379392.97	2157179.33	Картометрический	1.00	-
238	379371.48	2157181.14	Картометрический	1.00	-
239	379352.43	2157180.78	Картометрический	1.00	-
240	379329.37	2157177.73	Картометрический	1.00	-
241	379310.27	2157172.92	Картометрический	1.00	-
242	379290.96	2157165.72	Картометрический	1.00	-
243	379272.71	2157156.48	Картометрический	1.00	-
244	379256.06	2157145.65	Картометрический	1.00	-
245	379240.64	2157133.06	Картометрический	1.00	-
246	379226.08	2157118.23	Картометрический	1.00	-
247	379214.11	2157102.86	Картометрический	1.00	-
248	379167.63	2157045.67	Картометрический	1.00	-
249	379163.74	2157041.92	Картометрический	1.00	-
250	379155.73	2157050.11	Картометрический	1.00	-
251	379115.28	2157026.58	Картометрический	1.00	-
252	379114.25	2157025.98	Картометрический	1.00	-
253	379109.70	2157025.24	Картометрический	1.00	-
254	379049.28	2157015.44	Картометрический	1.00	-
255	378946.11	2157004.00	Картометрический	1.00	-
256	378937.61	2157001.89	Картометрический	1.00	-
257	378924.86	2157000.34	Картометрический	1.00	-
258	378860.47	2156993.69	Картометрический	1.00	-
259	378812.83	2156994.28	Картометрический	1.00	-
260	378801.84	2156994.79	Картометрический	1.00	-
261	378797.40	2156995.08	Картометрический	1.00	-
262	378816.92	2157203.75	Картометрический	1.00	-
263	378817.38	2157204.11	Картометрический	1.00	-
264	378818.36	2157204.31	Картометрический	1.00	-
265	378822.08	2157203.85	Картометрический	1.00	-
266	378824.94	2157204.59	Картометрический	1.00	-
267	378826.76	2157205.68	Картометрический	1.00	-
268	378828.64	2157207.81	Картометрический	1.00	-
269	378829.51	2157209.75	Картометрический	1.00	-

1	2	3	4	5	6
270	378830.06	2157213.22	Картометрический	1.00	-
271	378829.71	2157217.43	Картометрический	1.00	-
272	378828.29	2157221.42	Картометрический	1.00	-
273	378825.89	2157224.90	Картометрический	1.00	-
274	378822.69	2157227.65	Картометрический	1.00	-
275	378818.88	2157229.49	Картометрический	1.00	-
276	378814.69	2157230.11	Картометрический	1.00	-
277	378810.48	2157229.86	Картометрический	1.00	-
278	378809.42	2157229.85	Картометрический	1.00	-
279	378804.69	2157229.75	Картометрический	1.00	-
280	378799.76	2157229.83	Картометрический	1.00	-
281	378796.28	2157230.11	Картометрический	1.00	-
282	378789.12	2157229.81	Картометрический	1.00	-
283	378782.13	2157228.26	Картометрический	1.00	-
284	378775.51	2157225.52	Картометрический	1.00	-
285	378769.48	2157221.66	Картометрический	1.00	-
286	378764.21	2157216.81	Картометрический	1.00	-
287	378759.86	2157211.12	Картометрический	1.00	-
288	378756.58	2157204.75	Картометрический	1.00	-
289	378755.34	2157201.55	Картометрический	1.00	-
290	378754.60	2157199.90	Картометрический	1.00	-
291	378753.64	2157196.84	Картометрический	1.00	-
292	378753.74	2157192.71	Картометрический	1.00	-
293	378755.25	2157188.87	Картометрический	1.00	-
294	378757.97	2157185.77	Картометрический	1.00	-
295	378761.58	2157183.78	Картометрический	1.00	-
296	378765.66	2157183.15	Картометрический	1.00	-
297	378769.71	2157183.96	Картометрический	1.00	-
298	378773.24	2157186.08	Картометрический	1.00	-
299	378775.84	2157189.31	Картометрический	1.00	-
300	378778.07	2157194.19	Картометрический	1.00	-
301	378780.68	2157198.76	Картометрический	1.00	-
302	378783.71	2157203.07	Картометрический	1.00	-
303	378786.87	2157207.91	Картометрический	1.00	-
304	378789.11	2157210.43	Картометрический	1.00	-
305	378770.81	2156996.81	Картометрический	1.00	-
306	378753.14	2156997.97	Картометрический	1.00	-
307	378667.01	2156960.42	Картометрический	1.00	-
308	378525.13	2156934.11	Картометрический	1.00	-
309	378348.60	2156898.82	Картометрический	1.00	-
310	378343.95	2156922.14	Картометрический	1.00	-
311	378291.45	2156754.29	Картометрический	1.00	-
312	378284.28	2156734.94	Картометрический	1.00	-
313	378274.70	2156705.66	Картометрический	1.00	-
314	378268.94	2156688.10	Картометрический	1.00	-
315	378481.80	2156664.00	Картометрический	1.00	-
316	378687.53	2156640.14	Картометрический	1.00	-
317	378733.52	2156634.80	Картометрический	1.00	-

1	2	3	4	5	6
318	378739.72	2156633.96	Картометрический	1.00	-
319	378764.42	2156631.00	Картометрический	1.00	-
320	378776.75	2156629.56	Картометрический	1.00	-
321	378777.04	2156606.02	Картометрический	1.00	-
322	378777.64	2156602.42	Картометрический	1.00	-
323	378777.76	2156566.04	Картометрический	1.00	-
324	378776.67	2156561.73	Картометрический	1.00	-
325	378777.35	2156544.43	Картометрический	1.00	-
326	378779.84	2156544.42	Картометрический	1.00	-
327	378779.43	2156558.83	Картометрический	1.00	-
328	378780.32	2156567.40	Картометрический	1.00	-
329	378781.77	2156571.75	Картометрический	1.00	-
330	378786.74	2156569.33	Картометрический	1.00	-
331	378787.31	2156569.47	Картометрический	1.00	-
332	378790.08	2156570.16	Картометрический	1.00	-
333	378794.07	2156574.38	Картометрический	1.00	-
334	378794.20	2156575.15	Картометрический	1.00	-
335	378792.77	2156593.71	Картометрический	1.00	-
336	378787.86	2156596.78	Картометрический	1.00	-
337	378792.45	2156602.13	Картометрический	1.00	-
338	378799.90	2156610.56	Картометрический	1.00	-
339	378806.67	2156612.96	Картометрический	1.00	-
340	378824.54	2156613.82	Картометрический	1.00	-
341	378834.12	2156613.12	Картометрический	1.00	-
342	378863.84	2156610.92	Картометрический	1.00	-
343	379015.82	2156600.28	Картометрический	1.00	-
344	379059.53	2156598.93	Картометрический	1.00	-
345	379084.56	2156595.47	Картометрический	1.00	-
346	379098.96	2156595.10	Картометрический	1.00	-
347	379129.52	2156594.99	Картометрический	1.00	-
348	379155.34	2156594.89	Картометрический	1.00	-
349	379164.62	2156593.32	Картометрический	1.00	-
350	379177.75	2156565.54	Картометрический	1.00	-
351	379184.51	2156562.37	Картометрический	1.00	-
352	379212.50	2156562.43	Картометрический	1.00	-
353	379213.24	2156564.03	Картометрический	1.00	-
354	379222.65	2156582.53	Картометрический	1.00	-
355	379227.31	2156593.19	Картометрический	1.00	-
356	379236.79	2156600.70	Картометрический	1.00	-
357	379248.58	2156601.48	Картометрический	1.00	-
358	379313.24	2156601.56	Картометрический	1.00	-
359	379389.11	2156601.31	Картометрический	1.00	-
360	379407.63	2156602.81	Картометрический	1.00	-
361	379416.17	2156604.45	Картометрический	1.00	-
362	379437.64	2156608.61	Картометрический	1.00	-
363	379454.64	2156614.26	Картометрический	1.00	-
364	379481.47	2156626.28	Картометрический	1.00	-
365	379482.87	2156623.81	Картометрический	1.00	-

1	2	3	4	5	6
366	379492.91	2156628.88	Картометрический	1.00	-
367	379492.03	2156632.07	Картометрический	1.00	-
368	379496.01	2156634.93	Картометрический	1.00	-
369	379514.44	2156647.97	Картометрический	1.00	-
370	379529.30	2156660.78	Картометрический	1.00	-
371	379541.68	2156674.28	Картометрический	1.00	-
372	379552.02	2156687.32	Картометрический	1.00	-
373	379571.88	2156716.90	Картометрический	1.00	-
374	379583.60	2156736.32	Картометрический	1.00	-
375	379628.09	2156812.17	Картометрический	1.00	-
376	379630.13	2156811.09	Картометрический	1.00	-
377	379635.58	2156820.89	Картометрический	1.00	-
378	379633.69	2156822.04	Картометрический	5.00	-
379	379648.93	2156847.32	Картометрический	5.00	-
380	379652.65	2156844.77	Картометрический	5.00	-
381	379671.28	2156870.57	Картометрический	5.00	-
382	379692.94	2156886.73	Картометрический	5.00	-
383	379719.66	2156900.27	Картометрический	5.00	-
384	379760.09	2156905.40	Картометрический	5.00	-
385	379807.00	2156898.88	Картометрический	5.00	-
386	379856.59	2156891.97	Картометрический	5.00	-
387	379855.77	2156885.42	Картометрический	5.00	-
388	379866.29	2156883.70	Картометрический	5.00	-
389	379866.31	2156883.70	Картометрический	5.00	-
390	379874.20	2156882.40	Картометрический	5.00	-
391	379892.74	2156879.37	Картометрический	5.00	-
392	379916.43	2156875.50	Картометрический	5.00	-
393	379955.89	2156869.03	Картометрический	5.00	-
394	379987.47	2156863.86	Картометрический	5.00	-
395	380019.06	2156858.70	Картометрический	5.00	-
396	380019.07	2156858.70	Картометрический	5.00	-
397	380073.57	2156849.80	Картометрический	5.00	-
398	380073.58	2156849.79	Картометрический	5.00	-
399	380099.20	2156845.62	Картометрический	5.00	-
400	380136.37	2156839.62	Картометрический	5.00	-
401	380201.85	2156828.92	Картометрический	5.00	-
402	380262.42	2156819.12	Картометрический	5.00	-
403	380262.44	2156819.18	Картометрический	5.00	-
404	380279.19	2156816.41	Картометрический	5.00	-
405	380279.20	2156816.44	Картометрический	5.00	-
406	380287.70	2156815.05	Картометрический	5.00	-
407	380287.71	2156815.05	Картометрический	5.00	-
408	380296.23	2156813.66	Картометрический	5.00	-
409	380296.24	2156813.66	Картометрический	5.00	-
410	380304.12	2156812.37	Картометрический	5.00	-
411	380312.83	2156811.06	Картометрический	5.00	-
412	380330.14	2156808.45	Картометрический	5.00	-
413	380330.15	2156808.45	Картометрический	5.00	-

1	2	3	4	5	6
414	380338.87	2156807.14	Картометрический	5.00	-
415	380338.88	2156807.14	Картометрический	5.00	-
416	380347.64	2156805.82	Картометрический	5.00	-
417	380347.65	2156805.82	Картометрический	5.00	-
418	380356.47	2156804.49	Картометрический	5.00	-
419	380356.48	2156804.49	Картометрический	5.00	-
420	380374.38	2156801.79	Картометрический	5.00	-
421	380374.39	2156801.79	Картометрический	5.00	-
422	380383.66	2156800.40	Картометрический	5.00	-
423	380383.66	2156800.39	Картометрический	5.00	-
424	380392.65	2156799.04	Картометрический	5.00	-
425	380392.66	2156799.04	Картометрический	5.00	-
426	380401.84	2156797.66	Картометрический	5.00	-
427	380401.85	2156797.66	Картометрический	5.00	-
428	380411.07	2156796.27	Картометрический	5.00	-
429	380411.08	2156796.27	Картометрический	5.00	-
430	380420.34	2156794.88	Картометрический	5.00	-
431	380420.35	2156794.88	Картометрический	5.00	-
432	380429.61	2156793.49	Картометрический	5.00	-
433	380429.62	2156793.48	Картометрический	5.00	-
434	380438.83	2156792.09	Картометрический	5.00	-
435	380438.84	2156792.09	Картометрический	5.00	-
436	380446.44	2156790.95	Картометрический	5.00	-
437	380448.06	2156790.71	Картометрический	5.00	-
438	380448.07	2156790.71	Картометрический	5.00	-
439	380450.34	2156790.36	Картометрический	5.00	-
440	380457.49	2156789.24	Картометрический	5.00	-
441	380457.50	2156789.24	Картометрический	5.00	-
442	380484.60	2156784.98	Картометрический	5.00	-
443	380484.61	2156784.98	Картометрический	5.00	-
444	380493.53	2156783.58	Картометрический	5.00	-
445	380502.23	2156782.21	Картометрический	5.00	-
446	380502.24	2156782.21	Картометрический	5.00	-
447	380510.90	2156780.85	Картометрический	5.00	-
448	380510.91	2156780.85	Картометрический	5.00	-
449	380519.34	2156779.53	Картометрический	5.00	-
450	380519.34	2156779.52	Картометрический	5.00	-
451	380527.51	2156778.24	Картометрический	5.00	-
452	380527.52	2156778.24	Картометрический	5.00	-
453	380542.83	2156775.84	Картометрический	5.00	-
454	380542.84	2156775.84	Картометрический	5.00	-
455	380550.61	2156774.62	Картометрический	5.00	-
456	380550.61	2156774.61	Картометрический	5.00	-
457	380558.99	2156773.30	Картометрический	5.00	-
458	380562.60	2156772.73	Картометрический	5.00	-
459	380586.38	2156754.97	Картометрический	5.00	-
460	380604.06	2156741.75	Картометрический	5.00	-
461	380608.28	2156740.96	Картометрический	5.00	-

1	2	3	4	5	6
462	380607.45	2156737.81	Картометрический	5.00	-
463	380605.50	2156715.98	Картометрический	5.00	-
464	380604.53	2156690.64	Картометрический	5.00	-
465	380604.07	2156640.06	Картометрический	5.00	-
466	380597.85	2156614.54	Картометрический	5.00	-
467	380597.80	2156613.95	Картометрический	5.00	-
468	380600.03	2156562.59	Картометрический	5.00	-
469	380602.94	2156554.55	Картометрический	5.00	-
470	380622.24	2156551.50	Картометрический	5.00	-
471	380627.27	2156558.66	Картометрический	5.00	-
472	380645.44	2156606.57	Картометрический	5.00	-
473	380647.19	2156631.22	Картометрический	5.00	-
474	380670.38	2156705.54	Картометрический	5.00	-
475	380673.20	2156717.05	Картометрический	5.00	-
476	380674.68	2156728.93	Картометрический	5.00	-
477	380729.56	2156744.37	Картометрический	5.00	-
478	380905.01	2156714.35	Картометрический	5.00	-
479	380911.49	2156713.32	Картометрический	5.00	-
480	380991.86	2156700.54	Картометрический	5.00	-
481	381138.95	2156677.10	Картометрический	5.00	-
482	381139.93	2156682.37	Картометрический	5.00	-
483	381240.15	2156665.55	Картометрический	5.00	-
484	381349.19	2156646.54	Картометрический	5.00	-
485	381353.26	2156645.83	Картометрический	5.00	-
486	381387.90	2156639.79	Картометрический	5.00	-
487	381412.84	2156635.00	Картометрический	5.00	-
488	381426.97	2156627.15	Картометрический	5.00	-
489	381456.81	2156623.98	Картометрический	5.00	-
490	381457.07	2156626.50	Картометрический	5.00	-
491	381530.34	2156612.41	Картометрический	5.00	-
492	381529.76	2156605.33	Картометрический	5.00	-
493	381536.59	2156604.10	Картометрический	5.00	-
494	381567.97	2156601.25	Картометрический	5.00	-
495	381597.55	2156600.04	Картометрический	5.00	-
496	381829.60	2156562.06	Картометрический	5.00	-
497	381848.98	2156560.43	Картометрический	5.00	-
498	381864.12	2156563.79	Картометрический	5.00	-
499	381874.11	2156562.16	Картометрический	5.00	-
500	381967.89	2156546.81	Картометрический	5.00	-
114	381991.80	2156542.86	Аналитический	0.50	-
501	378715.52	2156655.13	Картометрический	1.00	-
502	378717.97	2156655.28	Картометрический	1.00	-
503	378719.14	2156697.17	Картометрический	1.00	-
504	378716.84	2156759.89	Картометрический	1.00	-
505	378709.62	2156814.11	Картометрический	1.00	-
506	378701.20	2156860.44	Картометрический	1.00	-
507	378590.31	2156826.77	Картометрический	1.00	-

1	2	3	4	5	6
508	378479.98	2156795.93	Картометрический	1.00	-
509	378480.06	2156793.13	Картометрический	1.00	-
510	378469.74	2156789.99	Картометрический	1.00	-
511	378468.10	2156792.60	Картометрический	1.00	-
512	378460.47	2156790.47	Картометрический	1.00	-
513	378366.38	2156758.10	Картометрический	1.00	-
514	378346.32	2156727.02	Картометрический	1.00	-
515	378318.61	2156724.45	Картометрический	1.00	-
516	378292.50	2156720.34	Картометрический	1.00	-
517	378292.08	2156702.05	Картометрический	1.00	-
518	378305.30	2156699.31	Картометрический	1.00	-
519	378363.77	2156692.16	Картометрический	1.00	-
520	378423.49	2156684.86	Картометрический	1.00	-
521	378482.58	2156677.64	Картометрический	1.00	-
522	378541.67	2156670.41	Картометрический	1.00	-
523	378570.68	2156667.14	Картометрический	1.00	-
524	378582.61	2156665.80	Картометрический	1.00	-
525	378623.54	2156661.18	Картометрический	1.00	-
526	378667.27	2156656.24	Картометрический	1.00	-
527	378689.01	2156655.45	Картометрический	1.00	-
528	378699.69	2156654.12	Картометрический	1.00	-
501	378715.52	2156655.13	Картометрический	1.00	-
529	378824.38	2157283.98	Аналитический	0.30	-
530	378833.14	2157377.60	Аналитический	0.30	-
531	378848.20	2157523.00	Аналитический	0.30	-
532	378856.57	2157539.23	Аналитический	0.30	-
533	378857.48	2157564.11	Аналитический	0.30	-
534	378853.10	2157573.11	Аналитический	0.30	-
535	378864.94	2157710.01	Аналитический	0.30	-
536	378871.45	2157754.17	Аналитический	0.30	-
537	378872.76	2157758.70	Аналитический	0.30	-
538	378876.68	2157774.58	Аналитический	0.30	-
539	378881.30	2157780.44	Аналитический	0.30	-
540	378882.44	2157781.26	Аналитический	0.30	-
541	378883.68	2157799.70	Аналитический	0.30	-
542	378909.28	2157826.78	Аналитический	0.30	-
543	378907.04	2157824.97	Аналитический	0.30	-
544	378902.67	2157822.92	Аналитический	0.30	-
545	378894.82	2157820.06	Аналитический	0.30	-
546	378888.99	2157819.12	Аналитический	0.30	-
547	378884.50	2157819.95	Аналитический	0.30	-
548	378879.91	2157823.00	Аналитический	0.30	-
549	378877.51	2157827.25	Аналитический	0.30	-
550	378876.39	2157829.51	Аналитический	0.30	-
551	378875.86	2157831.26	Аналитический	0.30	-
552	378874.32	2157846.50	Аналитический	0.30	-
553	378886.88	2158022.55	Аналитический	0.30	-

1	2	3	4	5	6
554	378911.32	2158539.99	Аналитический	0.30	-
555	378901.10	2158593.14	Аналитический	0.30	-
556	378878.85	2158598.05	Аналитический	0.30	-
557	378876.03	2158597.49	Аналитический	0.30	-
558	378874.62	2158595.81	Аналитический	0.30	-
559	378873.11	2158594.02	Аналитический	0.30	-
560	378858.30	2158576.42	Аналитический	0.30	-
561	378846.99	2158555.55	Аналитический	0.30	-
562	378845.83	2158544.55	Аналитический	0.30	-
563	378850.36	2158385.55	Аналитический	0.30	-
564	378852.21	2158320.73	Аналитический	0.30	-
565	378854.30	2158320.80	Аналитический	0.30	-
566	378855.13	2158295.81	Аналитический	0.30	-
567	378852.92	2158295.74	Аналитический	0.30	-
568	378853.63	2158270.73	Аналитический	0.30	-
569	378855.95	2158270.82	Аналитический	0.30	-
570	378856.97	2158253.60	Аналитический	0.30	-
571	378856.15	2158245.22	Аналитический	0.30	-
572	378854.35	2158245.22	Аналитический	0.30	-
573	378855.44	2158207.00	Аналитический	0.30	-
574	378860.70	2158021.99	Аналитический	0.30	-
575	378846.39	2157869.33	Аналитический	0.30	-
576	378842.96	2157816.96	Аналитический	0.30	-
577	378839.41	2157774.88	Аналитический	0.30	-
578	378834.16	2157757.89	Аналитический	0.30	-
579	378831.07	2157747.89	Аналитический	0.30	-
580	378830.16	2157746.67	Аналитический	0.30	-
581	378824.25	2157743.23	Аналитический	0.30	-
582	378825.51	2157727.44	Аналитический	0.30	-
583	378826.02	2157718.87	Аналитический	0.30	-
584	378830.19	2157718.10	Аналитический	0.30	-
585	378832.18	2157717.48	Аналитический	0.30	-
586	378832.66	2157716.16	Аналитический	0.30	-
587	378824.67	2157622.74	Аналитический	0.30	-
588	378818.13	2157612.05	Аналитический	0.30	-
589	378815.40	2157597.23	Аналитический	0.30	-
590	378819.95	2157577.49	Аналитический	0.30	-
591	378801.55	2157336.66	Аналитический	0.30	-
592	378795.69	2157286.57	Аналитический	0.30	-
593	378795.72	2157285.43	Аналитический	0.30	-
594	378795.85	2157284.33	Аналитический	0.30	-
595	378796.77	2157281.11	Аналитический	0.30	-
596	378798.47	2157278.23	Аналитический	0.30	-
597	378800.83	2157275.87	Аналитический	0.30	-
598	378802.71	2157274.66	Аналитический	0.30	-
599	378804.98	2157273.54	Аналитический	0.30	-
600	378808.84	2157272.86	Аналитический	0.30	-
601	378812.66	2157272.75	Аналитический	0.30	-

1	2	3	4	5	6
602	378815.33	2157273.62	Аналитический	0.30	-
603	378816.53	2157274.13	Аналитический	0.30	-
604	378819.76	2157276.28	Аналитический	0.30	-
605	378822.31	2157279.20	Аналитический	0.30	-
606	378824.01	2157282.67	Аналитический	0.30	-
529	378824.38	2157283.98	Аналитический	0.30	-
607	378151.23	2156645.42	Картометрический	1.00	-
608	378165.19	2156667.50	Картометрический	1.00	-
609	378174.71	2156688.21	Картометрический	1.00	-
610	378184.43	2156709.35	Картометрический	1.00	-
611	378206.56	2156757.45	Картометрический	1.00	-
612	378212.27	2156774.71	Картометрический	1.00	-
613	378220.99	2156825.19	Картометрический	1.00	-
614	378220.99	2156825.20	Картометрический	1.00	-
615	378230.27	2156878.84	Аналитический	0.50	-
616	378220.86	2156881.25	Аналитический	0.50	-
617	378203.37	2156847.39	Аналитический	0.50	-
618	378147.65	2156822.80	Аналитический	0.50	-
619	378108.32	2156805.45	Аналитический	0.50	-
620	378108.30	2156805.44	Аналитический	0.50	-
621	378072.60	2156789.68	Аналитический	0.50	-
622	378033.08	2156772.24	Аналитический	0.50	-
623	377995.39	2156755.61	Аналитический	0.50	-
624	377945.55	2156739.15	Аналитический	0.50	-
625	377945.25	2156734.56	Аналитический	0.05	-
626	377915.75	2156738.08	Аналитический	0.05	-
627	377879.12	2156742.46	Аналитический	0.05	-
628	377842.50	2156746.83	Аналитический	0.05	-
629	377822.21	2156748.54	Аналитический	0.05	-
630	377819.41	2156726.00	Аналитический	0.05	-
631	377827.82	2156724.87	Аналитический	0.05	-
632	377828.47	2156718.00	Аналитический	0.05	-
633	377849.25	2156715.26	Аналитический	0.05	-
634	377852.07	2156717.07	Аналитический	0.05	-
635	377860.25	2156719.75	Аналитический	0.05	-
636	377925.50	2156713.91	Аналитический	0.05	-
637	377943.81	2156712.27	Аналитический	0.05	-
638	377943.66	2156709.68	Картометрический	1.00	-
639	377931.47	2156702.98	Картометрический	1.00	-
640	377907.99	2156690.14	Аналитический	0.50	-
641	377886.25	2156678.25	Аналитический	0.50	-
642	377850.80	2156658.87	Аналитический	0.50	-
643	377797.86	2156625.38	Аналитический	0.10	-
644	377790.04	2156620.44	Аналитический	0.10	-
645	377790.06	2156620.44	Аналитический	0.10	-
646	377788.85	2156619.68	Аналитический	0.10	-
647	377764.55	2156602.95	Аналитический	0.10	-

1	2	3	4	5	6
648	377764.54	2156602.94	Аналитический	0.10	-
649	377730.42	2156579.45	Аналитический	0.10	-
650	377730.41	2156579.44	Аналитический	0.10	-
651	377729.14	2156578.57	Аналитический	0.10	-
652	377681.15	2156547.85	Аналитический	0.10	-
653	377681.14	2156547.85	Аналитический	0.10	-
654	377645.57	2156525.08	Аналитический	0.10	-
655	377645.57	2156525.07	Аналитический	0.10	-
656	377610.33	2156502.52	Аналитический	0.10	-
657	377601.29	2156497.65	Аналитический	0.10	-
658	377601.28	2156497.65	Аналитический	0.10	-
659	377557.29	2156473.98	Аналитический	0.10	-
660	377546.73	2156468.29	Аналитический	0.10	-
661	377543.00	2156466.28	Аналитический	0.10	-
662	377526.98	2156457.66	Аналитический	0.10	-
663	377487.82	2156431.47	Аналитический	0.10	-
664	377365.44	2156357.53	Аналитический	0.10	-
665	377288.55	2156320.32	Аналитический	0.10	-
666	377268.92	2156312.46	Аналитический	0.50	-
667	377221.96	2156293.63	Картометрический	1.00	-
668	377195.09	2156282.87	Картометрический	1.00	-
669	377101.10	2156245.21	Картометрический	1.00	-
670	377047.43	2156215.96	Картометрический	1.00	-
671	377002.23	2156198.42	Картометрический	1.00	-
672	376926.73	2156238.84	Аналитический	0.50	-
673	376926.72	2156238.84	Аналитический	0.50	-
674	376924.02	2156240.33	Аналитический	0.50	-
675	376911.40	2156216.16	Аналитический	0.50	-
676	377125.44	2156155.02	Аналитический	0.50	-
677	377155.46	2156146.44	Аналитический	0.10	-
678	377175.35	2156153.48	Аналитический	0.30	-
679	377179.55	2156181.00	Аналитический	0.50	-
680	377214.67	2156197.86	Картометрический	1.00	-
681	377291.71	2156234.84	Картометрический	1.00	-
682	377402.29	2156291.51	Картометрический	1.00	-
683	377404.57	2156292.74	Картометрический	1.00	-
684	377404.60	2156292.75	Картометрический	1.00	-
685	377521.12	2156355.10	Аналитический	0.10	-
686	377518.35	2156359.75	Аналитический	0.10	-
687	377555.56	2156381.91	Аналитический	0.50	-
688	377555.57	2156381.91	Картометрический	0.50	-
689	377559.28	2156384.13	Картометрический	1.00	-
690	377559.29	2156384.13	Картометрический	1.00	-
691	377568.17	2156389.42	Картометрический	1.00	-
692	377569.84	2156390.43	Картометрический	0.50	-
693	377621.44	2156421.57	Картометрический	0.50	-
694	377621.45	2156421.58	Картометрический	1.00	-
695	377622.10	2156421.97	Картометрический	1.00	-

1	2	3	4	5	6
696	377682.40	2156459.55	Картометрический	1.00	-
697	377685.67	2156461.54	Картометрический	1.00	-
698	377778.18	2156514.41	Картометрический	1.00	-
699	377778.19	2156514.41	Картометрический	1.00	-
700	377780.28	2156515.61	Картометрический	1.00	-
701	377783.52	2156517.47	Аналитический	0.50	-
702	377837.89	2156542.42	Аналитический	0.50	-
703	377837.90	2156542.44	Аналитический	0.50	-
704	377894.99	2156568.64	Аналитический	0.50	-
705	377899.18	2156570.41	Аналитический	0.50	-
706	377899.21	2156570.43	Аналитический	0.50	-
707	377923.22	2156580.57	Картометрический	1.00	-
708	378024.64	2156621.44	Картометрический	1.00	-
709	378026.31	2156617.66	Картометрический	1.00	-
710	378033.92	2156619.74	Картометрический	1.00	-
711	378137.47	2156652.60	Картометрический	1.00	-
712	378146.17	2156647.76	Картометрический	1.00	-
607	378151.23	2156645.42	Картометрический	1.00	-
713	381401.89	2154690.60	Аналитический	0.30	-
714	381401.68	2154691.94	Аналитический	0.30	-
715	381399.76	2154724.99	Аналитический	0.30	-
716	381398.42	2154728.66	Аналитический	0.30	-
717	381393.12	2154728.75	Картометрический	1.00	-
718	381375.81	2154729.04	Аналитический	0.30	-
719	381375.71	2154723.04	Аналитический	0.30	-
720	381325.67	2154720.89	Аналитический	0.30	-
721	381015.73	2154727.10	Аналитический	0.30	-
722	380786.43	2154730.97	Картометрический	1.00	-
723	380725.78	2154731.99	Аналитический	0.30	-
724	380725.61	2154721.99	Аналитический	0.30	-
725	380710.32	2154721.79	Аналитический	0.30	-
726	380712.88	2154706.37	Аналитический	0.30	-
727	380711.97	2154702.21	Аналитический	0.30	-
728	380904.60	2154698.97	Аналитический	0.30	-
729	381375.51	2154691.04	Аналитический	0.30	-
713	381401.89	2154690.60	Аналитический	0.30	-
730	378899.40	2158693.07	Аналитический	0.30	-
731	378899.67	2158695.52	Аналитический	0.30	-
732	378895.85	2158723.56	Аналитический	0.30	-
733	378890.54	2158802.86	Аналитический	0.30	-
734	378882.64	2158920.86	Аналитический	0.30	-
735	378875.00	2159035.09	Аналитический	0.30	-
736	378872.19	2159120.39	Аналитический	0.30	-
737	378868.53	2159225.70	Аналитический	0.30	-
738	378866.37	2159287.95	Аналитический	0.30	-
739	378867.03	2159290.76	Аналитический	0.30	-

1	2	3	4	5	6
740	378868.10	2159292.23	Аналитический	0.30	-
741	378878.61	2159305.66	Аналитический	0.30	-
742	378877.41	2159321.10	Аналитический	0.30	-
743	378867.63	2159329.29	Аналитический	0.30	-
744	378866.12	2159331.39	Аналитический	0.30	-
745	378865.41	2159335.09	Аналитический	0.30	-
746	378862.85	2159416.02	Аналитический	0.30	-
747	378858.38	2159557.72	Аналитический	0.30	-
748	378852.83	2159684.01	Аналитический	0.30	-
749	378846.56	2159794.70	Аналитический	0.30	-
750	378826.06	2159951.24	Аналитический	0.30	-
751	378810.76	2160045.74	Аналитический	0.30	-
752	378792.61	2160157.84	Аналитический	0.30	-
753	378778.04	2160247.79	Аналитический	0.30	-
754	378763.64	2160336.78	Аналитический	0.30	-
755	378742.95	2160464.41	Аналитический	0.30	-
756	378730.43	2160542.01	Аналитический	0.30	-
757	378716.85	2160626.64	Аналитический	0.30	-
758	378709.73	2160669.61	Аналитический	0.30	-
759	378711.44	2160677.74	Аналитический	0.30	-
760	378712.90	2160684.68	Аналитический	0.30	-
761	378713.68	2160686.08	Аналитический	0.30	-
762	378714.80	2160686.92	Аналитический	0.30	-
763	378718.17	2160687.95	Аналитический	0.30	-
764	378715.39	2160710.93	Аналитический	0.30	-
765	378709.78	2160711.25	Аналитический	0.30	-
766	378708.13	2160712.43	Аналитический	0.30	-
767	378702.46	2160719.41	Аналитический	0.30	-
768	378701.16	2160721.51	Аналитический	0.30	-
769	378685.29	2160817.47	Аналитический	0.30	-
770	378667.92	2160922.48	Аналитический	0.30	-
771	378644.67	2161063.10	Аналитический	0.30	-
772	378628.36	2161171.02	Аналитический	0.30	-
773	378609.90	2161293.19	Аналитический	0.30	-
774	378595.56	2161378.05	Аналитический	0.30	-
775	378585.01	2161440.51	Аналитический	0.30	-
776	378565.09	2161563.75	Аналитический	0.30	-
777	378550.35	2161645.74	Аналитический	0.30	-
778	378536.59	2161722.26	Аналитический	0.30	-
779	378521.89	2161802.53	Аналитический	0.30	-
780	378502.33	2161904.15	Аналитический	0.30	-
781	378482.62	2162006.54	Аналитический	0.30	-
782	378463.32	2162106.80	Аналитический	0.30	-
783	378444.31	2162205.57	Аналитический	0.30	-
784	378428.79	2162286.21	Аналитический	0.30	-
785	378418.53	2162344.68	Аналитический	0.30	-
786	378418.77	2162345.95	Аналитический	0.30	-
787	378419.97	2162347.30	Аналитический	0.30	-

1	2	3	4	5	6
788	378424.84	2162351.20	Аналитический	0.30	-
789	378426.31	2162371.17	Аналитический	0.30	-
790	378419.24	2162374.48	Аналитический	0.30	-
791	378411.05	2162382.61	Аналитический	0.30	-
792	378409.97	2162384.38	Аналитический	0.30	-
793	378409.02	2162386.70	Аналитический	0.30	-
794	378406.88	2162399.06	Аналитический	0.30	-
795	378391.25	2162412.05	Аналитический	0.30	-
796	378373.87	2162426.45	Аналитический	0.30	-
797	378374.10	2162425.17	Аналитический	0.30	-
798	378373.16	2162423.71	Аналитический	0.30	-
799	378372.38	2162423.41	Аналитический	0.30	-
800	378365.86	2162400.29	Аналитический	0.30	-
801	378372.03	2162390.93	Аналитический	0.30	-
802	378384.60	2162369.43	Аналитический	0.30	-
803	378390.31	2162354.65	Аналитический	0.30	-
804	378404.90	2162280.17	Аналитический	0.30	-
805	378418.96	2162205.92	Аналитический	0.30	-
806	378436.12	2162115.36	Аналитический	0.30	-
807	378459.68	2161991.03	Аналитический	0.30	-
808	378474.52	2161912.73	Аналитический	0.30	-
809	378496.53	2161796.42	Аналитический	0.30	-
810	378509.65	2161724.52	Аналитический	0.30	-
811	378522.45	2161654.37	Аналитический	0.30	-
812	378540.11	2161557.64	Аналитический	0.30	-
813	378559.96	2161436.14	Аналитический	0.30	-
814	378571.79	2161363.71	Аналитический	0.30	-
815	378584.05	2161288.65	Аналитический	0.30	-
816	378599.53	2161193.93	Аналитический	0.30	-
817	378610.94	2161119.51	Аналитический	0.30	-
818	378622.13	2161048.52	Аналитический	0.30	-
819	378622.03	2161045.04	Аналитический	0.30	-
820	378620.85	2161042.00	Аналитический	0.30	-
821	378617.32	2161036.58	Аналитический	0.30	-
822	378615.95	2161035.82	Аналитический	0.30	-
823	378612.87	2161035.07	Аналитический	0.30	-
824	378615.97	2161008.40	Аналитический	0.30	-
825	378621.63	2161005.34	Аналитический	0.30	-
826	378629.82	2160994.18	Аналитический	0.30	-
827	378631.36	2160990.15	Аналитический	0.30	-
828	378641.10	2160930.33	Аналитический	0.30	-
829	378656.98	2160832.80	Аналитический	0.30	-
830	378675.32	2160720.15	Аналитический	0.30	-
831	378690.89	2160624.55	Аналитический	0.30	-
832	378705.27	2160536.18	Аналитический	0.30	-
833	378717.15	2160463.29	Аналитический	0.30	-
834	378730.43	2160381.57	Аналитический	0.30	-
835	378745.69	2160287.64	Аналитический	0.30	-

1	2	3	4	5	6
836	378758.34	2160209.78	Аналитический	0.30	-
837	378771.80	2160126.95	Аналитический	0.30	-
838	378786.89	2160034.47	Аналитический	0.30	-
839	378801.46	2159945.23	Аналитический	0.30	-
840	378810.67	2159870.98	Аналитический	0.30	-
841	378820.55	2159791.38	Аналитический	0.30	-
842	378825.34	2159730.53	Аналитический	0.30	-
843	378829.18	2159681.83	Аналитический	0.30	-
844	378831.77	2159621.30	Аналитический	0.30	-
845	378834.47	2159556.85	Аналитический	0.30	-
846	378837.12	2159452.72	Аналитический	0.30	-
847	378838.93	2159381.50	Аналитический	0.30	-
848	378840.29	2159327.78	Аналитический	0.30	-
849	378839.41	2159325.76	Аналитический	0.30	-
850	378837.70	2159324.74	Аналитический	0.30	-
851	378828.43	2159320.52	Аналитический	0.30	-
852	378827.77	2159304.62	Аналитический	0.30	-
853	378839.47	2159294.89	Аналитический	0.30	-
854	378840.87	2159292.84	Аналитический	0.30	-
855	378841.33	2159289.36	Аналитический	0.30	-
856	378842.40	2159244.83	Аналитический	0.30	-
857	378844.15	2159158.73	Аналитический	0.30	-
858	378847.20	2159008.70	Аналитический	0.30	-
859	378847.58	2158877.78	Аналитический	0.30	-
860	378847.86	2158781.29	Аналитический	0.30	-
861	378848.13	2158684.85	Аналитический	0.30	-
862	378850.14	2158667.54	Аналитический	0.30	-
863	378868.05	2158662.28	Аналитический	0.30	-
864	378872.54	2158661.64	Аналитический	0.30	-
865	378873.04	2158661.57	Аналитический	0.30	-
730	378899.40	2158693.07	Аналитический	0.30	-
866	375760.22	2158989.37	Аналитический	0.50	-
867	375787.38	2159321.70	Аналитический	0.50	-
868	375799.00	2159357.16	Аналитический	0.50	-
869	376061.60	2159680.40	Аналитический	0.50	-
870	376447.63	2160146.99	Аналитический	0.50	-
871	375962.98	2160543.06	Аналитический	0.50	-
872	375959.74	2160608.03	Аналитический	0.50	-
873	376270.84	2160960.00	Аналитический	0.50	-
874	376259.39	2160963.87	Аналитический	0.50	-
875	375948.06	2160615.14	Аналитический	0.50	-
876	375954.27	2160530.35	Аналитический	0.50	-
877	376415.34	2160143.14	Аналитический	0.50	-
878	376051.38	2159689.24	Аналитический	0.50	-
879	375790.36	2159365.14	Аналитический	0.50	-
880	375775.39	2159323.35	Аналитический	0.50	-
881	375744.86	2158989.37	Аналитический	0.50	-

1	2	3	4	5	6
866	375760.22	2158989.37	Аналитический	0.50	-
882	375727.87	2158804.62	Аналитический	0.50	-
883	375728.54	2158810.92	Аналитический	0.50	-
884	375729.56	2158822.08	Аналитический	0.50	-
885	375707.81	2158826.29	Аналитический	0.50	-
886	375670.56	2158836.24	Аналитический	0.50	-
887	375625.41	2158850.11	Аналитический	0.50	-
888	375603.09	2158854.14	Аналитический	0.50	-
889	375580.70	2158850.75	Аналитический	0.50	-
890	375569.72	2158850.50	Аналитический	0.50	-
891	375579.34	2158823.52	Аналитический	0.50	-
892	375585.44	2158836.32	Аналитический	0.50	-
893	375587.02	2158839.67	Аналитический	0.50	-
894	375603.41	2158840.56	Аналитический	0.50	-
895	375622.12	2158837.37	Аналитический	0.50	-
896	375668.77	2158823.90	Аналитический	0.50	-
897	375702.59	2158813.92	Аналитический	0.50	-
898	375726.12	2158806.03	Аналитический	0.50	-
882	375727.87	2158804.62	Аналитический	0.50	-
899	375563.28	2158826.85	Аналитический	0.50	-
900	375558.78	2158847.69	Аналитический	0.50	-
901	375552.20	2158841.42	Аналитический	0.50	-
902	375544.22	2158842.39	Аналитический	0.50	-
903	375519.37	2158865.07	Аналитический	0.50	-
904	375511.72	2158857.50	Аналитический	0.50	-
905	375535.73	2158832.77	Аналитический	0.50	-
906	375541.51	2158825.33	Аналитический	0.50	-
907	375546.92	2158822.32	Аналитический	0.50	-
908	375552.99	2158822.82	Аналитический	0.50	-
899	375563.28	2158826.85	Аналитический	0.50	-
909	376252.12	2157289.56	Аналитический	0.05	-
910	376251.77	2157305.09	Аналитический	0.05	-
911	376090.62	2157400.42	Аналитический	0.05	-
912	376002.57	2157449.44	Аналитический	0.05	-
913	375840.02	2157536.52	Аналитический	0.05	-
914	375650.37	2157639.40	Аналитический	0.05	-
915	375525.99	2157712.54	Аналитический	0.05	-
916	375527.84	2157715.40	Аналитический	0.05	-
917	375515.35	2157722.20	Аналитический	0.05	-
918	375508.14	2157726.12	Аналитический	0.05	-
919	375499.77	2157730.59	Аналитический	0.05	-
920	375497.24	2157726.24	Аналитический	0.05	-
921	375183.78	2157870.20	Аналитический	0.50	-
922	375346.61	2158058.96	Аналитический	0.50	-
923	375369.12	2158085.36	Аналитический	0.50	-

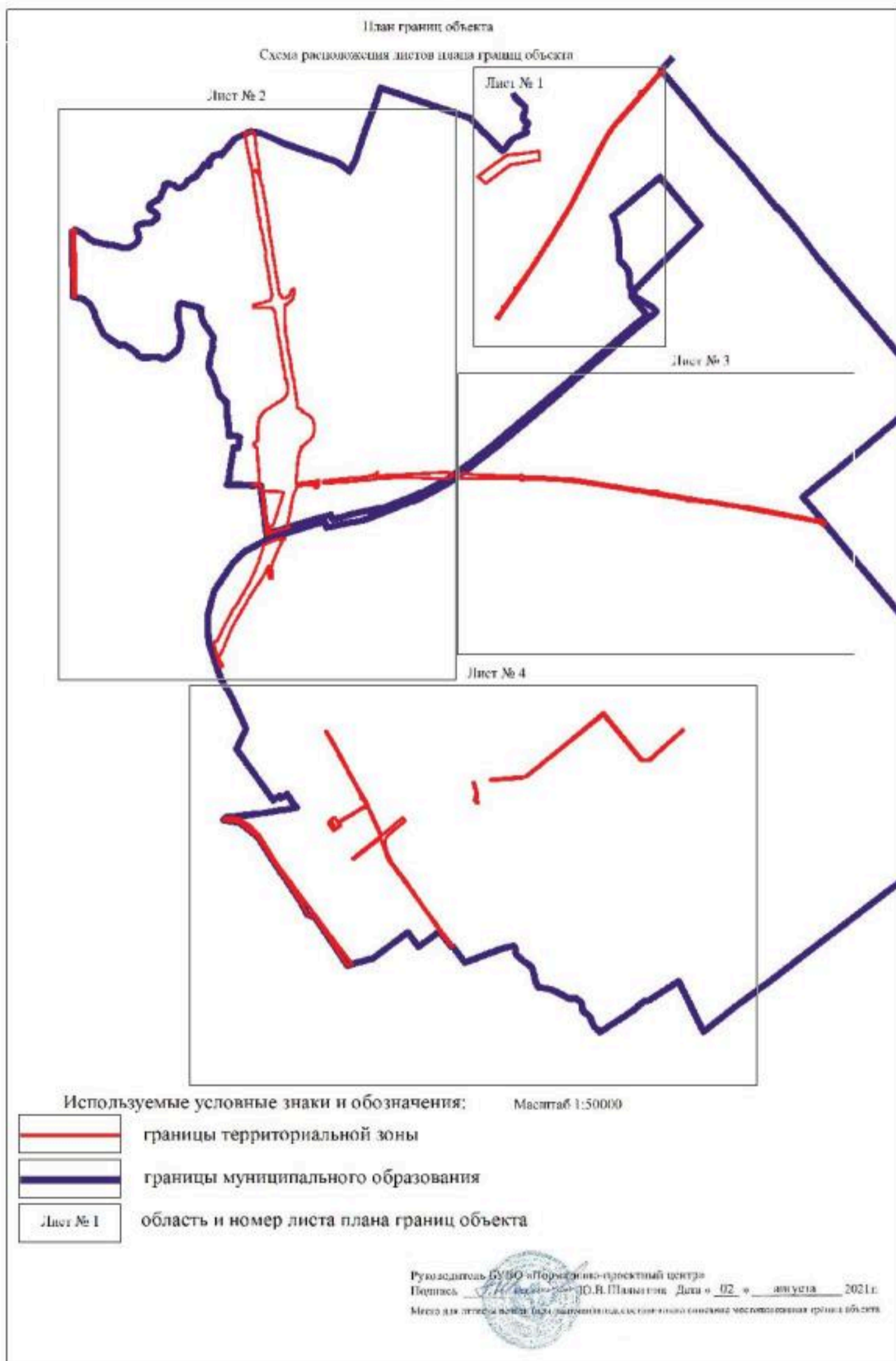
1	2	3	4	5	6
924	375333.60	2158109.93	Аналитический	0.50	-
925	375184.46	2157929.96	Аналитический	0.50	-
926	375119.94	2157897.84	Аналитический	0.50	-
927	375045.42	2157917.62	Аналитический	0.50	-
928	375002.64	2157929.11	Аналитический	0.50	-
929	374990.28	2157934.59	Аналитический	0.50	-
930	374993.52	2157911.35	Аналитический	0.50	-
931	374993.82	2157910.93	Аналитический	0.50	-
932	375154.46	2157858.51	Аналитический	0.50	-
933	374944.75	2157584.75	Аналитический	0.50	-
934	374948.45	2157571.21	Аналитический	0.50	-
935	375175.07	2157857.51	Аналитический	0.50	-
936	375185.26	2157852.91	Аналитический	0.50	-
937	375198.95	2157846.73	Аналитический	0.50	-
938	375476.24	2157721.53	Аналитический	0.50	-
939	375456.89	2157667.62	Аналитический	0.50	-
940	375351.00	2157489.86	Аналитический	0.50	-
941	375350.67	2157489.31	Аналитический	0.50	-
942	375336.16	2157464.94	Аналитический	0.50	-
943	375313.35	2157426.65	Аналитический	0.50	-
944	375282.23	2157448.74	Аналитический	0.50	-
945	375236.12	2157376.14	Аналитический	0.50	-
946	375313.15	2157317.72	Аналитический	0.50	-
947	375332.25	2157339.30	Аналитический	0.50	-
948	375320.73	2157348.59	Аналитический	0.50	-
949	375271.05	2157381.25	Аналитический	0.50	-
950	375276.49	2157388.81	Аналитический	0.50	-
951	375322.04	2157358.51	Аналитический	0.50	-
952	375338.00	2157345.80	Аналитический	0.50	-
953	375372.42	2157384.71	Аналитический	0.50	-
954	375317.83	2157423.46	Аналитический	0.50	-
955	375343.86	2157460.36	Аналитический	0.50	-
956	375358.68	2157485.29	Аналитический	0.50	-
957	375464.65	2157663.58	Аналитический	0.05	-
958	375488.02	2157708.50	Аналитический	0.05	-
959	375494.37	2157706.59	Аналитический	0.05	-
960	375495.45	2157708.30	Аналитический	0.05	-
961	375499.00	2157709.15	Аналитический	0.05	-
962	375503.05	2157707.22	Аналитический	0.05	-
963	375566.28	2157672.46	Аналитический	0.05	-
964	375569.30	2157669.75	Аналитический	0.05	-
965	375566.60	2157658.02	Аналитический	0.05	-
966	375574.76	2157654.39	Аналитический	0.05	-
967	375579.04	2157658.79	Аналитический	0.05	-
968	375586.12	2157660.15	Аналитический	0.05	-
969	375627.85	2157636.35	Аналитический	0.05	-
970	375674.04	2157609.83	Аналитический	0.05	-
971	375720.24	2157584.29	Аналитический	0.05	-

1	2	3	4	5	6
972	375766.43	2157558.74	Аналитический	0.05	-
973	375811.29	2157534.98	Аналитический	0.05	-
974	375861.31	2157508.49	Аналитический	0.05	-
975	375908.74	2157483.36	Аналитический	0.05	-
976	375956.18	2157458.23	Аналитический	0.05	-
977	375971.54	2157448.27	Аналитический	0.05	-
978	375990.51	2157437.71	Аналитический	0.05	-
979	376003.96	2157430.57	Аналитический	0.05	-
980	376010.01	2157428.24	Аналитический	0.05	-
981	376046.87	2157407.76	Аналитический	0.05	-
982	376077.35	2157390.64	Аналитический	0.05	-
983	376107.84	2157373.51	Аналитический	0.05	-
984	376138.32	2157356.39	Аналитический	0.05	-
985	376168.81	2157339.27	Аналитический	0.05	-
986	376218.96	2157309.35	Аналитический	0.05	-
909	376252.12	2157289.56	Аналитический	0.05	-
987	374972.41	2157920.67	Аналитический	0.50	-
988	374968.91	2157944.13	Аналитический	0.50	-
989	374907.75	2157976.08	Аналитический	0.50	-
990	374902.38	2157980.14	Аналитический	0.50	-
991	374839.14	2158027.88	Аналитический	0.50	-
992	374827.06	2158037.11	Аналитический	0.50	-
993	374811.91	2158048.37	Аналитический	0.50	-
994	374793.41	2158062.53	Аналитический	0.50	-
995	374788.77	2158066.08	Аналитический	0.50	-
996	374755.23	2158090.82	Аналитический	0.50	-
997	374719.16	2158115.00	Аналитический	0.50	-
998	374693.67	2158132.33	Аналитический	0.50	-
999	374532.26	2158242.21	Аналитический	0.50	-
1000	374443.54	2158307.12	Аналитический	0.50	-
1001	374374.86	2158357.37	Аналитический	0.50	-
1002	374372.61	2158359.01	Аналитический	0.50	-
1003	374055.37	2158591.10	Аналитический	0.50	-
1004	374054.34	2158591.86	Аналитический	0.50	-
1005	374041.56	2158601.21	Аналитический	0.50	-
1006	374038.05	2158584.23	Аналитический	0.50	-
1007	374187.75	2158473.00	Аналитический	0.50	-
1008	374197.37	2158466.12	Аналитический	0.50	-
1009	374197.60	2158465.94	Аналитический	0.50	-
1010	374197.62	2158465.93	Аналитический	0.50	-
1011	374658.60	2158136.35	Аналитический	0.50	-
1012	374952.62	2157925.88	Аналитический	0.50	-
1013	374972.27	2157920.63	Аналитический	0.50	-
987	374972.41	2157920.67	Аналитический	0.50	-
1014	375343.06	2156245.80	Аналитический	0.50	-
1015	375369.40	2156277.72	Аналитический	0.50	-

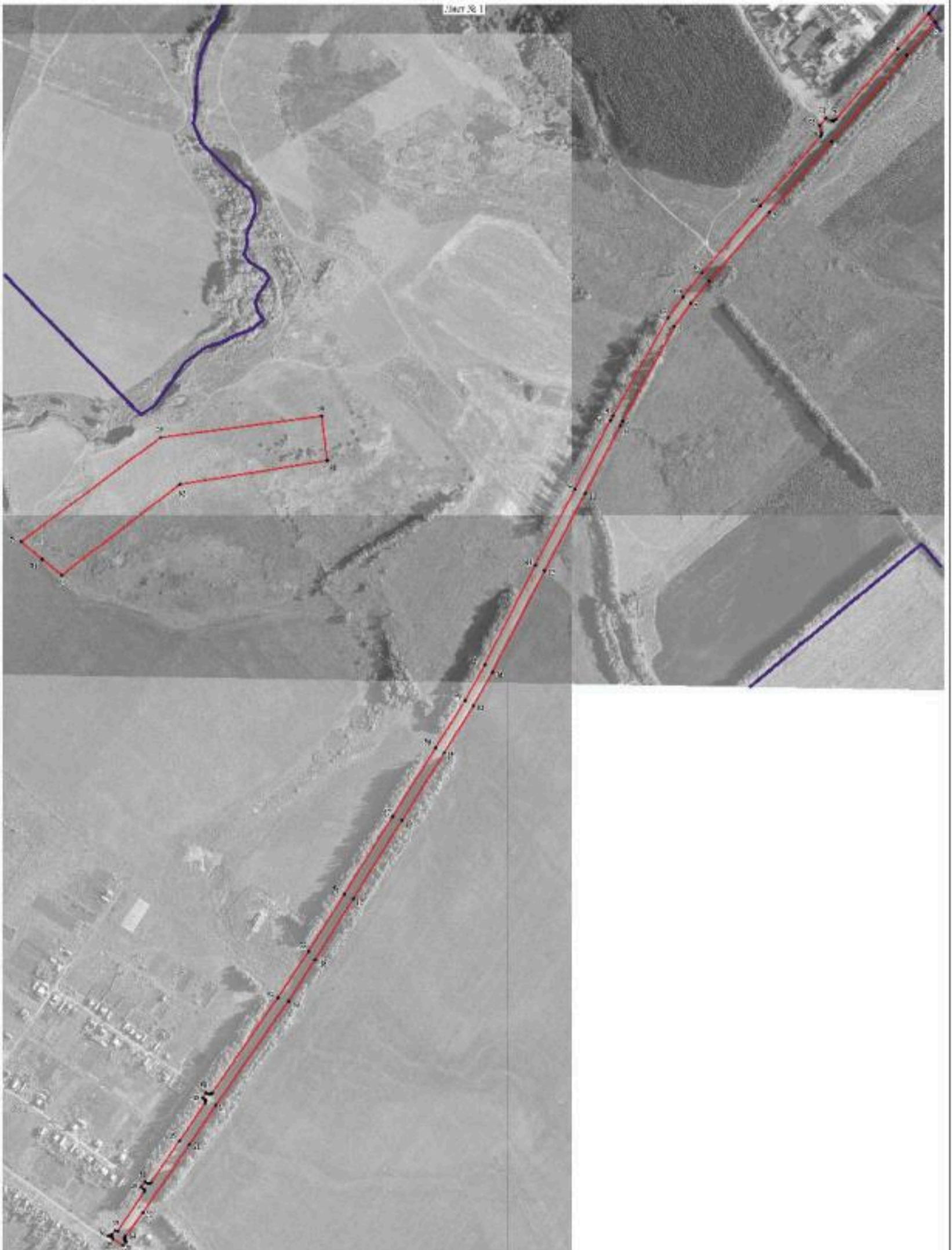
1	2	3	4	5	6
1016	375363.14	2156328.53	Аналитический	0.50	-
1017	375352.99	2156410.89	Аналитический	0.50	-
1018	375292.47	2156510.44	Аналитический	0.50	-
1019	375177.28	2156621.81	Аналитический	0.50	-
1020	375163.18	2156630.40	Аналитический	0.50	-
1021	375076.01	2156683.48	Аналитический	0.50	-
1022	375020.88	2156717.05	Аналитический	0.50	-
1023	375014.47	2156720.95	Аналитический	0.50	-
1024	374929.82	2156772.50	Аналитический	0.50	-
1025	374916.77	2156780.44	Аналитический	0.50	-
1026	374882.16	2156805.74	Аналитический	0.50	-
1027	374863.60	2156819.32	Аналитический	0.50	-
1028	374537.77	2157057.55	Аналитический	0.50	-
1029	374497.41	2157087.06	Аналитический	0.50	-
1030	374400.22	2157158.13	Аналитический	0.50	-
1031	373861.98	2157568.55	Аналитический	0.50	-
1032	373847.26	2157516.92	Аналитический	0.50	-
1033	373908.50	2157474.47	Аналитический	0.50	-
1034	373952.00	2157444.80	Аналитический	0.50	-
1035	374100.09	2157348.40	Аналитический	0.50	-
1036	374344.55	2157184.13	Аналитический	0.50	-
1037	374369.13	2157108.30	Аналитический	0.50	-
1038	374400.13	2157091.74	Аналитический	0.50	-
1039	374507.39	2157034.40	Аналитический	0.50	-
1040	374546.48	2157008.33	Аналитический	0.50	-
1041	374846.50	2156808.17	Аналитический	0.50	-
1042	374899.12	2156773.06	Аналитический	0.50	-
1043	375173.64	2156595.41	Аналитический	0.50	-
1044	375321.60	2156409.84	Аналитический	0.50	-
1014	375343.06	2156245.80	Аналитический	0.50	-

3. Сведения о характерных точках части (частей) границы объекта

Обозначение характерных точек части границы	Координаты, м		Метод определения координат характерной точки	Средняя квадратическая погрешность положения характерной точки (M _t), м	Описание обозначения точки на местности (при наличии)
	X	Y			
1	2	3	4	5	6
Часть №					
-	-	-	-	-	-



План границ земель
Лист № 1

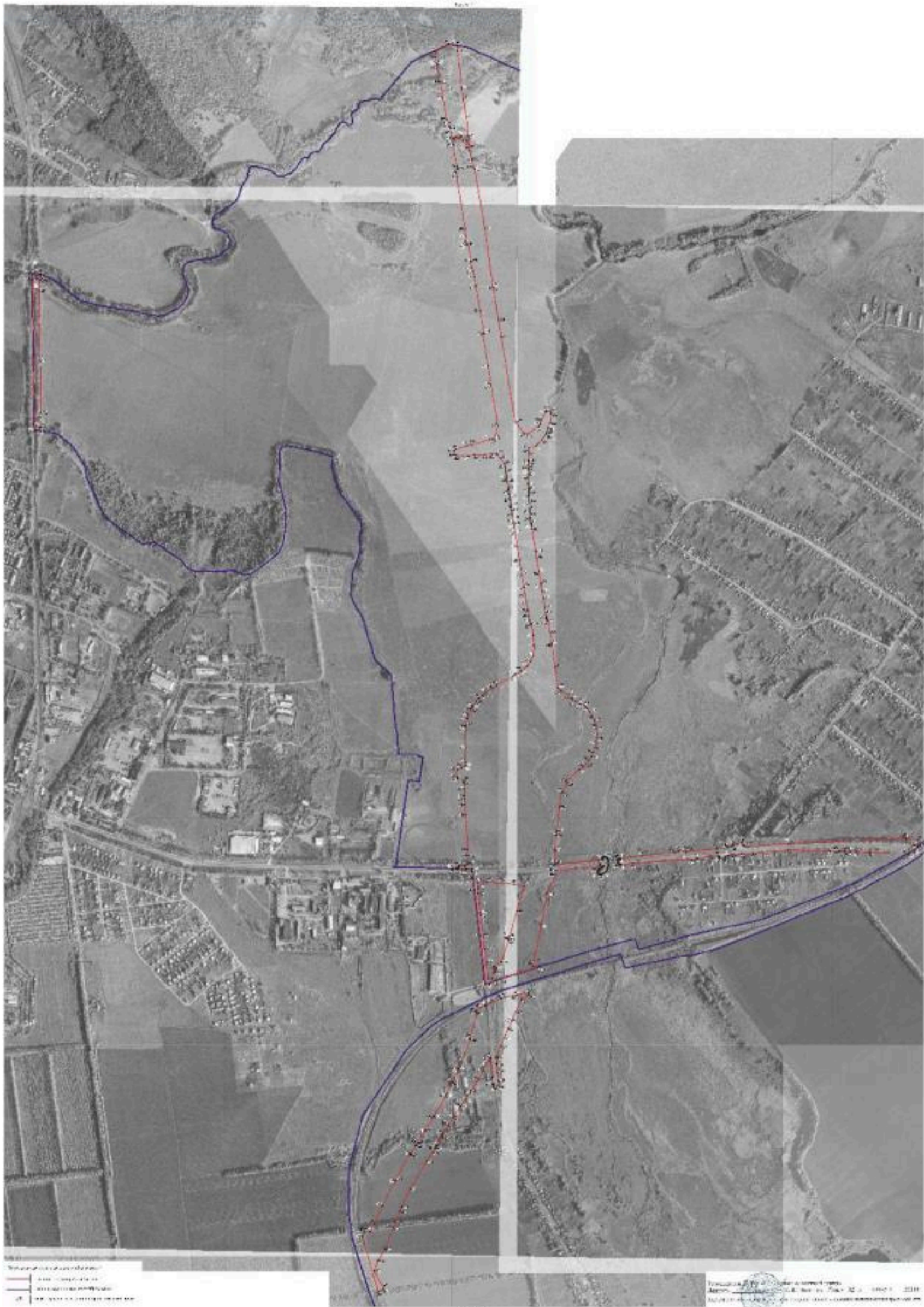


Используемые условные знаки и обозначения:

- граница территории земель
- граница муниципального образования
- точка центра точки границ государственной зоны

Руководитель ООО «Иридинско-проектный центр»
 Подпись: Ю.И.Ивановича Дата: « 02 » августа 2016.
 Место для печати:

Map 101-1001



Legend:
 ———— Proposed
 ———— Existing

Map 101-1001
 Approved by the Board of Supervisors on 12/15/2011
 10/15/2011

10/15/2011

Масштаб 1:500



1 - граница территории
 2 - граница участка
 3 - граница участка



Република Беларусь
 Государственное учреждение
 «Госкоминформатизация»
 Министрства землеустройства и архитектуры
 2021 г.

Масштаб 1:500

ОПИСАНИЕ МЕСТОПОЛОЖЕНИЯ ГРАНИЦ

Зона железнодорожного транспорта за границами населенных пунктов - ИТ2

 (наименование объекта, местоположение границ которого описано
 (далее - объект)

Раздел 1

Сведения об объекте		
№ п/п	Характеристики объекта	Описание характеристик
1	2	3
1	Местоположение объекта	Воронежская область, Павловский муниципальный район, Елизаветовское сельское поселение
2	Площадь объекта \pm величина погрешности определения площади ($P \pm \Delta P$)	532822 \pm 12774 м ²
3	Иные характеристики объекта	-

Раздел 2

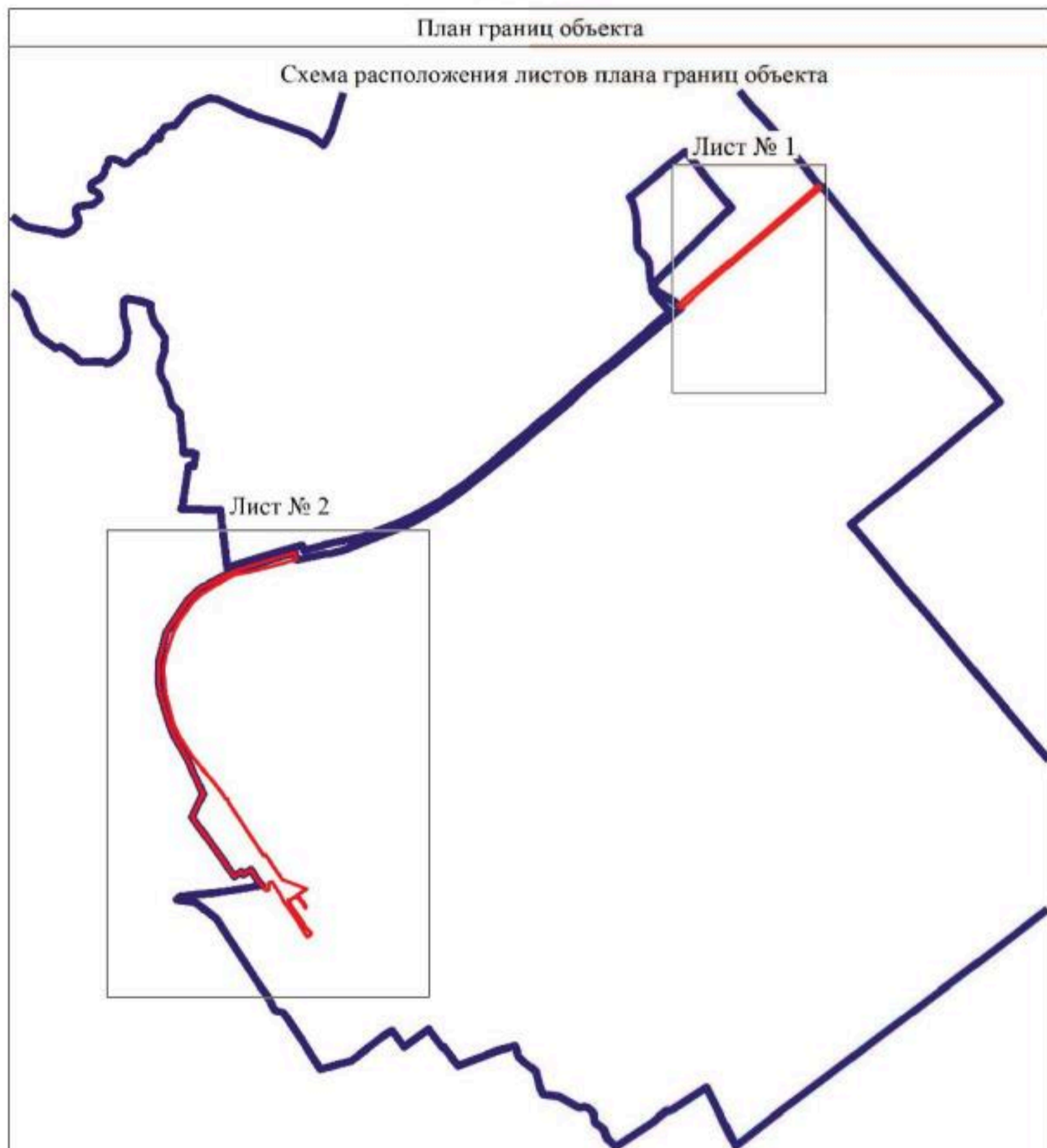
Сведения о местоположении границ объекта					
1. Система координат: МСК - 36, зона 2					
2. Сведения о характерных точках границ объекта					
Обозначение характерных точек границ	Координаты, м		Метод определения координат характерной точки	Средняя квадратическая погрешность положения характерной точки (M _t), м	Описание обозначения точки на местности (при наличии)
	X	Y			
1	2	3	4	5	6
1	381647.79	2161904.40	Картометрический	5.00	-
2	381620.85	2161926.93	Аналитический	0.30	-
3	381419.57	2161691.88	Аналитический	0.30	-
4	381178.61	2161408.45	Аналитический	0.30	-
5	381029.70	2161233.29	Картометрический	5.00	-
6	380602.06	2160740.75	Картометрический	5.00	-
7	380560.26	2160690.59	Картометрический	5.00	-
8	380590.19	2160664.87	Картометрический	5.00	-
9	380621.88	2160700.48	Картометрический	5.00	-
10	380636.06	2160720.51	Картометрический	5.00	-
11	381055.78	2161213.01	Картометрический	5.00	-
12	381209.17	2161391.03	Картометрический	5.00	-
13	381446.58	2161666.55	Картометрический	5.00	-
14	381644.83	2161900.94	Картометрический	5.00	-
1	381647.79	2161904.40	Картометрический	5.00	-
15	378400.29	2157284.68	Аналитический	0.10	-
16	378339.36	2157303.92	Аналитический	0.10	-
17	378328.62	2157250.02	Аналитический	0.10	-
18	378312.84	2157198.92	Аналитический	0.10	-
19	378232.12	2156889.54	Аналитический	0.10	-
20	378221.00	2156825.20	Аналитический	0.10	-
21	378212.27	2156774.71	Аналитический	0.10	-
22	378206.56	2156757.45	Аналитический	0.10	-
23	378184.43	2156709.35	Аналитический	0.10	-
24	378174.71	2156688.21	Аналитический	0.10	-
25	378165.19	2156667.50	Аналитический	0.10	-
26	378151.23	2156645.42	Аналитический	0.10	-
27	378043.79	2156475.41	Аналитический	0.10	-
28	377968.73	2156393.78	Аналитический	0.10	-
29	377801.97	2156269.50	Аналитический	0.10	-
30	377712.42	2156221.68	Аналитический	0.10	-
31	377502.92	2156151.13	Аналитический	0.10	-
32	377375.70	2156128.35	Аналитический	0.10	-
33	377155.46	2156146.44	Аналитический	0.10	-

1	2	3	4	5	6
34	376895.02	2156220.83	Аналитический	0.10	-
35	376785.17	2156269.08	Аналитический	0.10	-
36	376604.68	2156386.35	Аналитический	0.10	-
37	376297.10	2156633.40	Аналитический	0.10	-
38	376273.70	2156652.18	Аналитический	0.10	-
39	376272.11	2156649.77	Аналитический	0.10	-
40	376233.03	2156678.70	Аналитический	0.10	-
41	376229.09	2156692.35	Аналитический	0.10	-
42	376214.27	2156702.49	Аналитический	0.10	-
43	376204.19	2156698.86	Аналитический	0.10	-
44	375730.04	2157009.44	Аналитический	0.10	-
45	375731.79	2157011.89	Аналитический	0.10	-
46	375739.79	2157023.40	Аналитический	0.10	-
47	375517.42	2157177.97	Аналитический	0.10	-
48	375487.52	2157258.61	Аналитический	0.10	-
49	375454.62	2157347.36	Аналитический	0.10	-
50	375447.10	2157367.51	Аналитический	0.10	-
51	375437.75	2157392.84	Аналитический	0.10	-
52	375381.19	2157308.29	Аналитический	0.10	-
53	375352.50	2157337.74	Аналитический	0.10	-
54	375345.90	2157339.51	Аналитический	0.10	-
55	375338.00	2157345.80	Аналитический	0.10	-
56	375322.04	2157358.51	Аналитический	0.10	-
57	375276.49	2157388.81	Аналитический	0.10	-
58	375271.05	2157381.25	Аналитический	0.10	-
59	375320.73	2157348.59	Аналитический	0.10	-
60	375345.68	2157328.48	Аналитический	0.10	-
61	375371.58	2157293.91	Аналитический	0.10	-
62	375333.66	2157236.90	Аналитический	0.10	-
63	375339.95	2157233.37	Аналитический	0.10	-
64	375335.89	2157226.03	Аналитический	0.10	-
65	375309.20	2157241.97	Аналитический	0.10	-
66	375246.90	2157283.79	Аналитический	0.10	-
67	375213.75	2157306.95	Аналитический	0.10	-
68	375160.63	2157343.62	Аналитический	0.10	-
69	375109.40	2157376.71	Аналитический	0.10	-
70	375045.90	2157435.09	Аналитический	0.10	-
71	375016.07	2157398.37	Аналитический	0.10	-
72	375151.51	2157310.67	Аналитический	0.10	-
73	375274.46	2157226.84	Аналитический	0.10	-
74	375324.23	2157186.76	Аналитический	0.10	-
75	375383.48	2157159.31	Аналитический	0.10	-
76	375503.57	2157082.12	Аналитический	0.10	-
77	375496.70	2157071.85	Аналитический	0.10	-
78	375484.86	2157054.83	Аналитический	0.10	-
79	375462.22	2157058.82	Аналитический	0.10	-
80	375434.26	2157056.77	Аналитический	0.10	-
81	375421.83	2157036.94	Аналитический	0.10	-




1	2	3	4	5	6
82	375468.56	2156996.71	Аналитический	0.10	-
83	375506.32	2156964.80	Аналитический	0.10	-
84	375608.33	2156900.47	Аналитический	0.10	-
85	375566.99	2156833.48	Аналитический	0.10	-
86	375589.80	2156818.11	Аналитический	0.10	-
87	375546.93	2156754.67	Аналитический	0.10	-
88	376070.49	2156381.24	Аналитический	0.10	-
89	376275.60	2156477.72	Аналитический	0.10	-
90	376589.84	2156336.66	Аналитический	0.10	-
91	376785.94	2156224.56	Аналитический	0.10	-
92	376902.64	2156178.74	Аналитический	0.10	-
93	377148.66	2156100.94	Аналитический	0.10	-
94	377266.99	2156085.70	Аналитический	0.10	-
95	377454.68	2156087.14	Аналитический	0.10	-
96	377694.39	2156150.23	Аналитический	0.10	-
97	377980.84	2156343.01	Аналитический	0.10	-
98	378031.09	2156396.10	Аналитический	0.10	-
99	378093.21	2156461.72	Аналитический	0.10	-
100	378197.36	2156658.10	Аналитический	0.10	-
101	378237.80	2156753.40	Аналитический	0.10	-
102	378244.11	2156770.44	Аналитический	0.10	-
103	378367.36	2157164.52	Аналитический	0.10	-
15	378400.29	2157284.68	Аналитический	0.10	-
3. Сведения о характерных точках части (частей) границы объекта					
Обозначение характерных точек части границы	Координаты, м		Метод определения координат характерной точки	Средняя квадратическая погрешность положения характерной точки (Mt), м	Описание обозначения точки на местности (при наличии)
	X	Y			
1	2	3	4	5	6
Часть №					
-	-	-	-	-	-

Раздел 4

План границ объекта




Используемые условные знаки и обозначения:

	границы территориальной зоны
	границы муниципального образования
	область и номер листа плана границ объекта

Масштаб 1:50000

Руководитель БУВО «Нормативно-проектный центр»

Подпись  Ю.В.Шалыгина Дата « 02 » августа 2021г.

Место для оттиска печати (при наличии) лица, составившего описание местоположения границ объекта






План границ объекта

Лист № 1




Масштаб 1:5000

Используемые условные линии и обозначения:

-  границы территориальной зоны
-  границы муниципального образования
-  1 характерная точка границ территориальной зоны

Руководитель БУВО «Нормативно-проектный центр»

Подпись  Ю.В. Шалыгина Дата « 02 » августа 2021 г.

Место для отписки пещер (при наличии) лица, составившего описание местонахождения границ объекта



Итого границ объекта

Лист № 2



Нормативные условия землепользования:

- границы кадастровой зоны
- граница функционального назначения
- 13 территория земли граница кадастровой зоны

Руководитель БУВО «Нормативно-проектный центр»
 Подпись *Ю.В. Шавыгин* Ю.В. Шавыгин Дата: 02.08.2021 г.
 Место для печати центра функционального назначения, системного анализа землепользования границ объекта

ОПИСАНИЕ МЕСТОПОЛОЖЕНИЯ ГРАНИЦ

Зона сельскохозяйственного производства за границами населенных пунктов - СХ2

(наименование объекта, местоположение границ которого описано
(далее - объект)

Раздел 1

Сведения об объекте		
№ п/п	Характеристики объекта	Описание характеристик
1	2	3
1	Местоположение объекта	Воронежская область, Павловский муниципальный район, Елизаветовское сельское поселение
2	Площадь объекта \pm величина погрешности определения площади ($P \pm \Delta P$)	460610 \pm 11877 м ²
3	Иные характеристики объекта	-

Раздел 2

Сведения о местоположении границ объекта					
1. Система координат: МСК - 36, зона 2					
2. Сведения о характерных точках границ объекта					
Обозначение характерных точек границ	Координаты, м		Метод определения координат характерной точки	Средняя квадратическая погрешность положения характерной точки (M _t), м	Описание обозначения точки на местности (при наличии)
	X	Y			
1	2	3	4	5	6
1	383137.06	2160334.97	Аналитический	0.30	-
2	383808.83	2160948.61	Аналитический	0.30	-
3	383556.13	2161175.75	Аналитический	0.30	-
4	383040.97	2160698.69	Аналитический	0.30	-
5	383044.87	2160694.28	Аналитический	0.10	-
6	382960.16	2160620.88	Аналитический	0.10	-
7	382947.39	2160609.39	Аналитический	0.10	-
8	382874.45	2160542.50	Аналитический	0.10	-
9	382830.03	2160500.55	Аналитический	0.10	-
10	382852.03	2160460.45	Аналитический	0.30	-
11	382873.28	2160451.20	Аналитический	0.30	-
12	383123.78	2160296.45	Аналитический	0.30	-
1	383137.06	2160334.97	Аналитический	0.30	-
13	379555.83	2161642.67	Аналитический	2.50	-
14	379504.67	2161667.37	Аналитический	2.50	-
15	379460.74	2161694.56	Аналитический	2.50	-
16	379430.08	2161727.59	Аналитический	2.50	-
17	379388.05	2161786.83	Аналитический	2.50	-
18	379189.93	2161550.86	Аналитический	2.50	-
19	379045.87	2161374.96	Аналитический	2.50	-
20	378960.83	2161262.54	Аналитический	2.50	-
21	378787.99	2161054.13	Аналитический	2.50	-
22	378737.66	2160992.51	Аналитический	2.50	-
23	378699.34	2160946.68	Аналитический	2.50	-
24	378665.01	2160940.13	Аналитический	2.50	-
25	378667.92	2160922.48	Аналитический	2.50	-
26	378685.29	2160817.47	Аналитический	2.50	-
27	378686.80	2160808.39	Аналитический	2.50	-
28	379250.15	2161501.78	Аналитический	2.50	-

1	2	3	4	5	6
29	379369.87	2161404.23	Аналитический	2.50	-
13	379555.83	2161642.67	Аналитический	2.50	-
3. Сведения о характерных точках части (частей) границы объекта					
Обозначение характерных точек части границы	Координаты, м		Метод определения координат характерной точки	Средняя квадратическая погрешность положения характерной точки (Mt), м	Описание обозначения точки на местности (при наличии)
	X	Y			
1	2	3	4	5	6
Часть №					
-	-	-	-	-	-

№ 111
2016.09.01 (1/4)



1. Границы земельных участков
 2. Границы населенных пунктов
 3. Границы государственных земель

2016.09.01

Государственный кадастр недвижимости
 Единый государственный реестр недвижимости
 Единый государственный реестр недвижимости
 Единый государственный реестр недвижимости

ОПИСАНИЕ МЕСТОПОЛОЖЕНИЯ ГРАНИЦ

Зона ритуальных объектов за границами населенных пунктов - СН1

(наименование объекта, местоположение границ которого описано
(далее - объект)

Раздел 1

Сведения об объекте		
№ п/п	Характеристики объекта	Описание характеристик
1	2	3
1	Местоположение объекта	Воронежская область, Павловский муниципальный район, Елизаветовское сельское поселение
2	Площадь объекта \pm величина погрешности определения площади ($P \pm \Delta P$)	10288 \pm 355 м ²
3	Иные характеристики объекта	-

Раздел 2

Сведения о местоположении границ объекта					
1. Система координат: МСК - 36, зона 2					
2. Сведения о характерных точках границ объекта					
Обозначение характерных точек границ	Координаты, м		Метод определения координат характерной точки	Средняя квадратическая погрешность положения характерной точки (Mt), м	Описание обозначения точки на местности (при наличии)
	X	Y			
1	2	3	4	5	6
1	376458.33	2157364.74	Аналитический	0.20	-
2	376471.22	2157414.09	Аналитический	0.20	-
3	376405.98	2157449.03	Аналитический	0.20	-
4	376366.93	2157391.66	Аналитический	0.20	-
5	376404.91	2157373.79	Аналитический	0.20	-
1	376458.33	2157364.74	Аналитический	0.20	-
6	375349.02	2157826.75	Картометрический	1.00	-
7	375386.18	2157895.73	Картометрический	1.00	-
8	375325.35	2157929.10	Картометрический	1.00	-
9	375295.16	2157866.82	Картометрический	1.00	-
6	375349.02	2157826.75	Картометрический	1.00	-
3. Сведения о характерных точках части (частей) границы объекта					
Обозначение характерных точек части границы	Координаты, м		Метод определения координат характерной точки	Средняя квадратическая погрешность положения характерной точки (Mt), м	Описание обозначения точки на местности (при наличии)
	X	Y			
1	2	3	4	5	6
Часть №					
-	-	-	-	-	-

Рисунок
План территории



Исходные материалы территории

— граница территории

— граница территории

Руководитель ООО «Нарва-Дом» (ректный пункт):
 Подпись: *[Signature]* И.В. Пашинин, дата: 02.08.2021г.
 Место для отложения документов: *[Signature]* И.В. Пашинин, дата: 02.08.2021г.

ОПИСАНИЕ МЕСТОПОЛОЖЕНИЯ ГРАНИЦ

Зона садоводства и огородничества за границами населенных пунктов - СО1

(наименование объекта, местоположение границ которого описано
(далее - объект)

Раздел 1

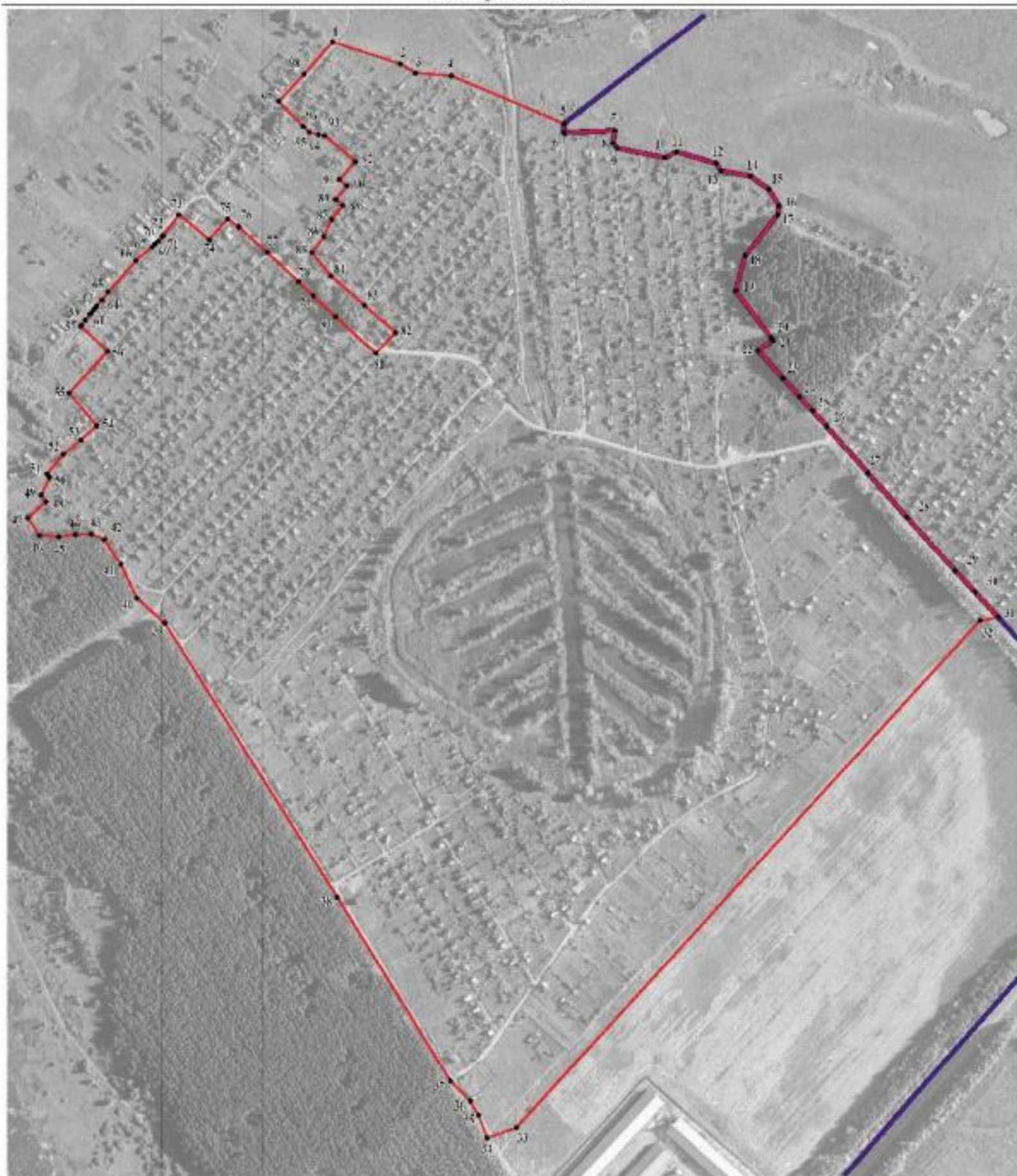
Сведения об объекте		
№ п/п	Характеристики объекта	Описание характеристик
1	2	3
1	Местоположение объекта	Воронежская область, Павловский муниципальный район, Елизаветовское сельское поселение
2	Площадь объекта \pm величина погрешности определения площади ($P \pm \Delta P$)	970950 \pm 3449 м ²
3	Иные характеристики объекта	-

Раздел 2

Сведения о местоположении границ объекта					
1. Система координат: МСК - 36, зона 2					
2. Сведения о характерных точках границ объекта					
Обозначение характерных точек границ	Координаты, м		Метод определения координат характерной точки	Средняя квадратическая погрешность положения характерной точки (Mt), м	Описание обозначения точки на местности (при наличии)
	X	Y			
1	2	3	4	5	6
1	384574.57	2160092.15	Картометрический	1.00	-
2	384545.79	2160181.31	Аналитический	0.20	-
3	384533.80	2160201.75	Аналитический	0.20	-
4	384530.40	2160249.05	Картометрический	1.00	-
5	384467.38	2160398.17	Картометрический	1.00	-
6	384454.82	2160398.05	Картометрический	1.00	-
7	384458.49	2160465.26	Картометрический	1.00	-
8	384441.59	2160462.81	Картометрический	1.00	-
9	384434.17	2160468.42	Картометрический	1.00	-
10	384422.07	2160531.69	Картометрический	1.00	-
11	384429.20	2160546.96	Картометрический	1.00	-
12	384414.37	2160599.16	Картометрический	1.00	-
13	384404.55	2160605.40	Картометрический	1.00	-
14	384397.41	2160644.50	Картометрический	1.00	-
15	384379.94	2160669.12	Картометрический	1.00	-
16	384358.24	2160682.49	Картометрический	1.00	-
17	384346.78	2160680.95	Аналитический	0.20	-
18	384291.53	2160637.70	Аналитический	0.20	-
19	384245.45	2160624.96	Аналитический	0.20	-
20	384183.89	2160672.12	Аналитический	0.20	-
21	384180.39	2160674.80	Картометрический	1.00	-
22	384166.56	2160654.63	Картометрический	1.00	-
23	384129.84	2160687.75	Картометрический	1.00	-
24	384105.30	2160709.88	Картометрический	1.00	-
25	384086.68	2160726.67	Картометрический	1.00	-
26	384065.77	2160745.52	Картометрический	1.00	-
27	384003.63	2160800.29	Картометрический	1.00	-
28	383945.62	2160851.41	Картометрический	1.00	-
29	383874.92	2160915.34	Картометрический	1.00	-
30	383846.29	2160942.03	Картометрический	1.00	-
31	383813.07	2160972.48	Картометрический	1.00	-
32	383808.83	2160948.61	Картометрический	1.00	-
33	383137.06	2160334.97	Аналитический	0.30	-
34	383123.78	2160296.45	Аналитический	0.30	-
35	383154.03	2160285.20	Аналитический	0.30	-
36	383172.28	2160273.95	Аналитический	0.30	-




1	2	3	4	5	6
37	383198.90	2160247.93	Аналитический	0.30	-
38	383442.28	2160098.20	Аналитический	0.30	-
39	383806.03	2159869.70	Аналитический	0.30	-
40	383838.53	2159832.95	Аналитический	0.30	-
41	383883.28	2159811.70	Аналитический	0.30	-
42	383916.28	2159789.70	Аналитический	0.30	-
43	383923.78	2159772.70	Аналитический	0.30	-
44	383923.28	2159752.20	Аналитический	0.30	-
45	383919.78	2159729.70	Аналитический	0.30	-
46	383921.78	2159704.20	Аналитический	0.30	-
47	383944.90	2159689.14	Картометрический	1.00	-
48	383965.92	2159713.19	Картометрический	1.00	-
49	383975.18	2159706.82	Картометрический	1.00	-
50	383997.75	2159717.30	Картометрический	1.00	-
51	384002.57	2159713.81	Картометрический	1.00	-
52	384028.51	2159735.92	Картометрический	1.00	-
53	384048.17	2159759.44	Картометрический	1.00	-
54	384066.72	2159780.24	Картометрический	1.00	-
55	384110.20	2159744.17	Картометрический	1.00	-
56	384165.23	2159794.25	Картометрический	1.00	-
57	384199.10	2159758.68	Аналитический	0.10	-
58	384200.18	2159759.52	Аналитический	0.10	-
59	384206.75	2159764.65	Аналитический	0.10	-
60	384214.75	2159770.86	Аналитический	0.10	-
61	384216.37	2159772.41	Аналитический	0.10	-
62	384221.09	2159776.69	Аналитический	0.10	-
63	384225.43	2159780.14	Аналитический	0.10	-
64	384233.65	2159787.27	Аналитический	0.10	-
65	384243.84	2159794.80	Картометрический	1.00	-
66	384285.12	2159832.08	Картометрический	1.00	-
67	384303.28	2159853.43	Картометрический	1.00	-
68	384304.11	2159854.18	Аналитический	0.30	-
69	384307.04	2159856.87	Аналитический	0.30	-
70	384311.57	2159861.17	Аналитический	0.30	-
71	384318.12	2159866.99	Аналитический	0.30	-
72	384318.93	2159867.90	Картометрический	1.00	-
73	384346.44	2159888.65	Картометрический	1.00	-
74	384313.27	2159929.19	Картометрический	1.00	-
75	384340.71	2159953.34	Картометрический	1.00	-
76	384330.62	2159968.11	Картометрический	1.00	-
77	384296.03	2160005.27	Картометрический	1.00	-
78	384257.54	2160046.62	Картометрический	1.00	-
79	384238.99	2160066.38	Картометрический	1.00	-
80	384211.65	2160095.91	Картометрический	1.00	-
81	384162.90	2160149.79	Картометрический	1.00	-
82	384190.74	2160175.64	Картометрический	1.00	-
83	384226.30	2160134.46	Картометрический	1.00	-
84	384265.18	2160089.45	Картометрический	1.00	-
85	384295.61	2160065.13	Картометрический	1.00	-
86	384318.00	2160080.81	Картометрический	1.00	-
87	384340.28	2160090.87	Аналитический	0.10	-

1	2	3	4	5	6
88	384358.48	2160105.69	Аналитический	0.10	-
89	384366.38	2160095.90	Картометрический	1.00	-
90	384384.70	2160110.54	Картометрический	1.00	-
91	384392.77	2160101.01	Картометрический	1.00	-
92	384416.31	2160122.22	Картометрический	1.00	-
93	384451.16	2160081.84	Картометрический	1.00	-
94	384452.71	2160072.89	Картометрический	1.00	-
95	384455.60	2160061.58	Картометрический	1.00	-
96	384463.34	2160052.94	Картометрический	1.00	-
97	384496.31	2160020.73	Картометрический	1.00	-
98	384532.58	2160054.46	Картометрический	1.00	-
1	384574.57	2160092.15	Картометрический	1.00	-
3. Сведения о характерных точках части (частей) границы объекта					
Обозначение характерных точек части границы	Координаты, м		Метод определения координат характерной точки	Средняя квадратическая погрешность положения характерной точки (M _t), м	Описание обозначения точки на местности (при наличии)
	X	Y			
1	2	3	4	5	6
Часть №					
-	-	-	-	-	-




Масштаб 1:5000

Используемые условные знаки и обозначения:

	граница территориальной зоны
	граница муниципального образования
	характерная точка грани территориальной зоны

Руководитель ГУ ВСУ «Нормативно-проектный центр»

Подпись  Ю.В. Швыгина Дата « 02 » августа 2021 г.

Место для отбора проб: (привести в ящик, соответствующее описание географической грани объекта)

