Правовое управление правительства
Воронежской области
ЗАРЕГИСТРИРОВАНО
«12» 01 2022.
Регистрационный номер № 2016

**ДЕПАРТАМЕНТ**
**АРХИТЕКТУРЫ И ГРАДОСТРОИТЕЛЬСТВА**
**ВОРОНЕЖСКОЙ ОБЛАСТИ**

# ПРИКАЗ

22.12.2021 № 45-01-04/1354

г. Воронеж

**О внесении изменений в правила землепользования и застройки Старотойденского сельского поселения Аннинского муниципального района Воронежской области**

В соответствии с Градостроительным кодексом Российской Федерации, Федеральным законом от 06.10.2003 № 131-ФЗ «Об общих принципах организации местного самоуправления в Российской Федерации», Законами Воронежской области от 07.07.2006 № 61-ОЗ «О регулировании градостроительной деятельности в Воронежской области», от 20.12.2018 № 173-ОЗ «О перераспределении полномочий по утверждению правил землепользования и застройки между органами местного самоуправления поселений Воронежской области, городского округа город Нововоронеж, Борисоглебского городского округа и исполнительными органами государственной власти Воронежской области», постановлением правительства Воронежской области от 31.12.2014 № 1240 «Об утверждении Положения о департаменте архитектуры и градостроительства Воронежской области», на основании приказа департамента архитектуры и градостроительства Воронежской области от 11.02.2021 № 45-01-04/116 «О подготовке проектов о внесении изменений в правила землепользования и застройки поселений Аннинского, Бобровского, Бутурлиновского, Верхнемамонского, Верхнехавского, Воробьёвского, Каширского, Лискинского, Новоусманского,

Новохопёрского, Ольховатского, Павловского, Панинского, Поворинского, Подгоренского, Рамонского, Россошанского, Семилукского, Хохольского муниципальных районов Воронежской области», с учетом заключений о результатах публичных слушаний от 22.07.2021

п р и к а з ы в а ю:

1. Внести в приказ департамента архитектуры и градостроительства Воронежской области от 06.10.2020 № 45-01-04/738 «Об утверждении правил землепользования и застройки Старотойденского сельского поселения Аннинского муниципального района Воронежской области» изменения, изложив правила землепользования и застройки Старотойденского сельского поселения Аннинского муниципального района Воронежской области в редакции согласно приложению к настоящему приказу.

2. Контроль исполнения настоящего приказа возложить на заместителя руководителя департамента архитектуры и градостроительства Воронежской области – начальника отдела территориального планирования Беляеву С.М.

Руководитель департамента
архитектуры и градостроительства
Воронежской области А.А. Еренков

Приложение
к приказу департамента
архитектуры и градостроительства
Воронежской области
от 22.12.2021 № 45-01-04/1354

«УТВЕРЖДЕНЫ
приказом департамента
архитектуры и градостроительства
Воронежской области
от 06.10.2020 № 45-01-04/738

# ПРАВИЛА ЗЕМЛЕПОЛЬЗОВАНИЯ И ЗАСТРОЙКИ СТАРОТОЙДЕНСКОГО СЕЛЬСКОГО ПОСЕЛЕНИЯ АННИНСКОГО МУНИЦИПАЛЬНОГО РАЙОНА ВОРОНЕЖСКОЙ ОБЛАСТИ

## ЧАСТЬ I. ПОРЯДОК ПРИМЕНЕНИЯ ПРАВИЛ ЗЕМЛЕПОЛЬЗОВАНИЯ И ЗАСТРОЙКИ И ВНЕСЕНИЯ В НИХ ИЗМЕНЕНИЙ

### Раздел 1. Общие положения

**1. Предмет регулирования и цели подготовки правил землепользования и застройки Старотойденского сельского поселения Аннинского муниципального района Воронежской области**

1. Правила землепользования и застройки Старотойденского сельского поселения Аннинского муниципального района Воронежской области (далее – Правила) являются документом градостроительного зонирования, который утверждается нормативным правовым актом департамента архитектуры и градостроительства Воронежской области и в котором устанавливаются территориальные зоны, градостроительные регламенты, порядок применения такого документа и порядок внесения в него изменений.

2. Правила разработаны в соответствии с Градостроительным кодексом Российской Федерации (далее – ГрК РФ), Земельным кодексом Российской Федерации, Федеральным законом от 06.10.2003 № 131-ФЗ «Об общих принципах организации местного самоуправления в Российской Федерации», иными нормативными правовыми актами Российской Федерации, Воронежской области, муниципальными правовыми актами муниципального образования с учетом положений нормативных актов и документов, определяющих основные направления социально-экономического и градостроительного развития муниципального образования, а также сведений Единого государственного реестра недвижимости, сведений, документов и материалов, содержащихся в государственных информационных системах обеспечения градостроительной деятельности.

3. Правила разработаны в целях:

– создания условий для устойчивого развития территории муниципального образования, сохранения окружающей среды и объектов культурного наследия;

– создания условий для планировки территории муниципального образования;

– обеспечения прав и законных интересов физических и юридических лиц, в том числе правообладателей земельных участков и объектов капитального строительства;

– создания условий для привлечения инвестиций, в том числе путем предоставления возможности выбора наиболее эффективных видов разрешенного использования земельных участков и объектов капитального строительства.

**2. Основные понятия, используемые в Правилах**

В настоящих Правилах используются основные понятия, установленные законодательством Российской Федерации.

**3. Сфера применения Правил**

1. Действие настоящих Правил распространяется на всю территорию Старотойденского сельского поселения Аннинского муниципального района Воронежской области. Правила обязательны для соблюдения органами государственной власти, органами местного самоуправления, физическими и юридическими лицами, при осуществлении ими градостроительной деятельности на территории Старотойденского сельского поселения Аннинского муниципального района Воронежской области.

2. Настоящие Правила применяются наряду с:

– техническими регламентами и иными обязательными требованиями, установленными в соответствии с законодательством в целях обеспечения безопасности жизни и здоровья людей, надежности и безопасности зданий, строений и сооружений, сохранения окружающей природной среды и объектов культурного наследия;

– региональными и местными нормативами градостроительного проектирования.

**4. Содержание и порядок применения Правил**

1. Правила включают в себя:

1) порядок их применения и внесения изменений в Правила;

2) карту градостроительного зонирования;

3) градостроительные регламенты.

Обязательным приложением к настоящим Правилам являются сведения о границах территориальных зон, которые должны содержать графическое описание местоположения границ территориальных зон, перечень координат характерных точек этих границ в системе координат, используемой для ведения Единого государственного реестра недвижимости.

2. Порядок применения Правил и внесения в них изменений включает в себя положения:

1) о регулировании землепользования и застройки;

2) об изменении видов разрешенного использования земельных участков и объектов капитального строительства физическими и юридическими лицами;

3) о подготовке документации по планировке территории органами местного самоуправления;

4) о проведении общественных обсуждений или публичных слушаний по вопросам землепользования и застройки;

5) о внесении изменений в Правила;

6) о регулировании иных вопросов землепользования и застройки.

**5. Использование объектов недвижимости, не соответствующих настоящим Правилам**

1. Земельные участки или объекты капитального строительства, виды разрешенного использования, предельные (минимальные и (или) максимальные) размеры и предельные параметры которых не соответствуют градостроительному регламенту, могут использоваться без установления срока приведения их в соответствие с градостроительным регламентом, за исключением случаев, если использование таких земельных участков и объектов капитального строительства опасно для жизни или здоровья человека, для окружающей среды, объектов культурного наследия.

2. Реконструкция указанных в подпункте 1 настоящего пункта объектов капитального строительства может осуществляться только путем приведения таких объектов в соответствие с градостроительным регламентом или путем уменьшения их несоответствия предельным параметрам разрешенного строительства, реконструкции. Изменение видов разрешенного использования указанных земельных участков и объектов капитального строительства может осуществляться путем приведения их в соответствие с видами разрешенного использования земельных участков и объектов капитального строительства, установленными градостроительным регламентом.

3. В случае если использование указанных в подпункте 1 настоящего пункта земельных участков и объектов капитального строительства продолжается и опасно для жизни или здоровья человека, для окружающей среды, объектов культурного наследия, в соответствии с федеральными законами может быть наложен запрет на использование таких земельных участков и объектов.

**6. Открытость и доступность информации о землепользовании и застройке**

1. Настоящие Правила являются открытыми и общедоступными.

2. Настоящие Правила подлежат опубликованию в порядке, установленном для официального опубликования нормативных правовых актов Воронежской области, и размещению в федеральной государственной информационной системе территориального планирования и в государственной информационной системе обеспечения градостроительной деятельности.

## Раздел 2. Положения о регулировании землепользования и застройки

**7. Перераспределение полномочий между органами местного самоуправления Старотойденского сельского поселения Аннинского муниципального района Воронежской области и департаментом архитектуры и градостроительства Воронежской области**

1. На основании Закона Воронежской области от 20.12.2018 № 173-ОЗ «О перераспределении полномочий по утверждению правил землепользования и застройки между органами местного самоуправления поселений Воронежской области, городского округа город Нововоронеж, Борисоглебского городского округа и исполнительными органами государственной власти Воронежской области» (далее – Закон Воронежской области) и в соответствии со статьей 8.2 ГрК РФ, пунктом 6.1 статьи 26.3 Федерального закона от 06.10.1999 № 184-ФЗ «Об общих принципах организации законодательных (представительных) и исполнительных

органов государственной власти субъектов Российской Федерации», частью 1.2 статьи 17 Федерального закона от 06.10.2003 № 131-ФЗ «Об общих принципах организации местного самоуправления в Российской Федерации» полномочия по утверждению Правил перераспределены между органами местного самоуправления Старотойденского сельского поселения Аннинского муниципального района Воронежской области и департаментом архитектуры и градостроительства Воронежской области (далее – Уполномоченный орган) на срок, установленный Законом Воронежской области.

2. После истечения срока, указанного в Законе Воронежской области, полномочия Уполномоченного органа, предусмотренные настоящими Правилами, осуществляются органами местного самоуправления Старотойденского сельского поселения Аннинского муниципального района Воронежской области в соответствии с требованиями ГрК РФ.

**8. Полномочия Уполномоченного органа по вопросам землепользования и застройки**

1. Полномочия Уполномоченного органа по вопросам землепользования и застройки включают:

1) принятие решений о подготовке проекта Правил, о подготовке проекта о внесении изменений в Правила;

2) утверждение Правил, утверждение внесения изменений в Правила;

3) принятие решений о предоставлении разрешений на условно разрешенный вид использования объектов капитального строительства или земельного участка;

4) принятие решений о предоставлении разрешения на отклонение от предельных параметров разрешенного строительства, реконструкции объектов капитального строительства;

5) иные полномочия в соответствии с действующим законодательством.

**9. Комиссия по подготовке проектов Правил**

1. Комиссия по подготовке проектов правил землепользования и застройки поселений Воронежской области, городского округа город Нововоронеж, Борисоглебского городского округа (далее – Комиссия) является специально созданным постоянно действующим коллегиальным органом при Уполномоченном органе в целях реализации полномочий, указанных в пункте 8 настоящих Правил, перераспределенных в соответствии с Законом Воронежской области и обеспечения выполнения задач градостроительного зонирования.

2. Комиссия создается и прекращает свою деятельность приказом Уполномоченного органа.

3. Состав и порядок деятельности Комиссии утверждается приказом Уполномоченного органа.

## Раздел 3. Положения об изменении видов разрешенного использования земельных участков и объектов капитального строительства физическими и юридическими лицами

**10. Изменение видов разрешенного использования земельных участков и объектов капитального строительства**

1. Для каждой из установленных настоящими Правилами территориальных зон могут устанавливаться основные, условно разрешенные и вспомогательные виды разрешенного использования земельных участков и объектов капитального строительства.

2. Изменение одного вида разрешенного использования земельных участков и объектов капитального строительства на другой вид такого использования осуществляется в соответствии с градостроительным регламентом при условии соблюдения требований технических регламентов.

3. Основные и вспомогательные виды разрешенного использования земельных участков и объектов капитального строительства правообладателями земельных участков и объектов капитального строительства, за исключением органов государственной власти, органов местного самоуправления, государственных и муниципальных учреждений, государственных и муниципальных унитарных предприятий, выбираются самостоятельно без дополнительных разрешений и согласования.

4. Решения об изменении одного вида разрешенного использования земельных участков и объектов капитального строительства, расположенных на землях, на которые действие градостроительных регламентов не распространяется или для которых градостроительные регламенты не устанавливаются, на другой вид такого использования принимаются в соответствии с федеральными законами.

**11. Предоставление разрешения на условно разрешенный вид использования земельного участка или объекта капитального строительства**

1. Физическое или юридическое лицо, заинтересованное в предоставлении разрешения на условно разрешенный вид использования земельного участка или объекта капитального строительства (далее - разрешение на условно разрешенный вид использования), направляет заявление о предоставлении разрешения на условно разрешенный вид использования в Комиссию. Заявление о предоставлении разрешения на условно разрешенный вид использования может быть направлено в форме электронного документа, подписанного электронной подписью в соответствии с требованиями Федерального закона от 06.04.2011 № 63-ФЗ «Об электронной подписи».

2. Порядок предоставления разрешения на условно разрешенный вид использования земельного участка или объекта капитального строительства определен статьей 39 ГрК РФ.

3. Проект решения о предоставлении разрешения на условно разрешенный вид использования подлежит рассмотрению на общественных обсуждениях или публичных слушаниях, проводимых в порядке, установленном статьей 5.1 ГрК РФ, с учетом положений статьи 39 ГрК РФ.

**12. Предоставление разрешения на отклонение от предельных параметров разрешенного строительства, реконструкции объектов капитального строительства**

1. Правообладатели земельных участков, размеры которых меньше установленных градостроительным регламентом минимальных размеров земельных участков либо конфигурация, инженерно-геологические или иные характеристики которых неблагоприятны для застройки, вправе обратиться за разрешениями на отклонение от предельных параметров разрешенного строительства, реконструкции объектов капитального строительства (далее также – разрешение на отклонение от предельных параметров).

2. Правообладатели земельных участков вправе обратиться за разрешениями на отклонение от предельных параметров разрешенного строительства, реконструкции объектов капитального строительства, если такое отклонение необходимо в целях однократного изменения одного или нескольких предельных параметров разрешенного строительства, реконструкции объектов капитального строительства, установленных градостроительным регламентом для конкретной территориальной зоны, не более чем на десять процентов.

3. Порядок предоставления разрешения на отклонение от предельных параметров определен статьей 40 ГрК РФ.

4. Проект решения о предоставлении разрешения на отклонение от предельных параметров подлежит рассмотрению на общественных обсуждениях или публичных слушаниях, проводимых в порядке, установленном статьей 5.1 ГрК РФ, с учетом положений статьи 39 ГрК РФ, за исключением случая, указанного в части 1.1 статьи 40 ГрК РФ.

## Раздел 4. Положения о подготовке документации по планировке территории органами местного самоуправления

### 13. Общие положения о подготовке документации по планировке территории

1. Подготовка документации по планировке территории осуществляется в целях обеспечения устойчивого развития территорий, в том числе выделения элементов планировочной структуры, установления границ земельных участков, установления границ зон планируемого размещения объектов капитального строительства.

2. Подготовка документации по планировке территории осуществляется в соответствии с главой 5 ГрК РФ.

3. Состав и содержание документации по планировке территории определяется ГрК РФ.

## Раздел 5. Положения о проведении общественных обсуждений или публичных слушаний по вопросам землепользования и застройки

### 14. Общие положения о порядке проведения общественных обсуждений или публичных слушаний в сфере градостроительной деятельности

1. В целях соблюдения права человека на благоприятные условия жизнедеятельности, прав и законных интересов правообладателей земельных участков и объектов капитального строительства по проектам правил землепользования и застройки, проектам планировки территории, проектам межевания территории, проектам, предусматривающим внесение изменений в один из указанных утвержденных документов, проектам решений о предоставлении разрешения на условно разрешенный вид использования земельного участка или объекта капитального строительства, проектам решений о предоставлении разрешения на отклонение от предельных параметров разрешенного строительства, реконструкции объектов капитального строительства в соответствии с уставом муниципального

образования и (или) нормативным правовым актом представительного органа муниципального образования и с учетом положений ГрК РФ проводятся общественные обсуждения или публичные слушания, за исключением случаев, предусмотренных ГрК РФ и другими федеральными законами.

2. Порядок проведения общественных обсуждений или публичных слушаний определяется ГрК РФ, Уставом Старотойденского сельского поселения Аннинского муниципального района Воронежской области и (или) нормативным правовым актом представительного органа муниципального образования.

## Раздел 6. Положения о внесении изменений в Правила

### 15. Основания и порядок внесения изменений в Правила

1. Основания для рассмотрения вопроса о внесении изменений в настоящие Правила предусмотрены статьей 33 ГрК РФ.

2. Внесение изменений в Правила осуществляется в порядке, предусмотренном статьями 31 и 32 ГрК РФ, с учетом особенностей, установленных статьей 33 ГрК РФ.

## Раздел 7. Положения о регулировании иных вопросов землепользования и застройки

### 16. Общие принципы регулирования иных вопросов землепользования и застройки на территории Старотойденского сельского поселения Аннинского муниципального района Воронежской области

Иные вопросы землепользования и застройки на территории Старотойденского сельского поселения Аннинского муниципального района Воронежской области регулируются законодательством Российской Федерации, Воронежской области, муниципальными правовыми актами Старотойденского сельского поселения Аннинского муниципального района Воронежской области.

# ЧАСТЬ II. КАРТА ГРАДОСТРОИТЕЛЬНОГО ЗОНИРОВАНИЯ

## 17. Карты градостроительного зонирования

1. Карта градостроительного зонирования территории Старотойденского сельского поселения Аннинского муниципального района Воронежской области.

# ПРАВИЛА ЗЕМЛЕПОЛЬЗОВАНИЯ И ЗАСТРОЙКИ

Карта градостроительного зонирования территории Старотойденского сельского поселения Аннинского муниципального района Воронежской области

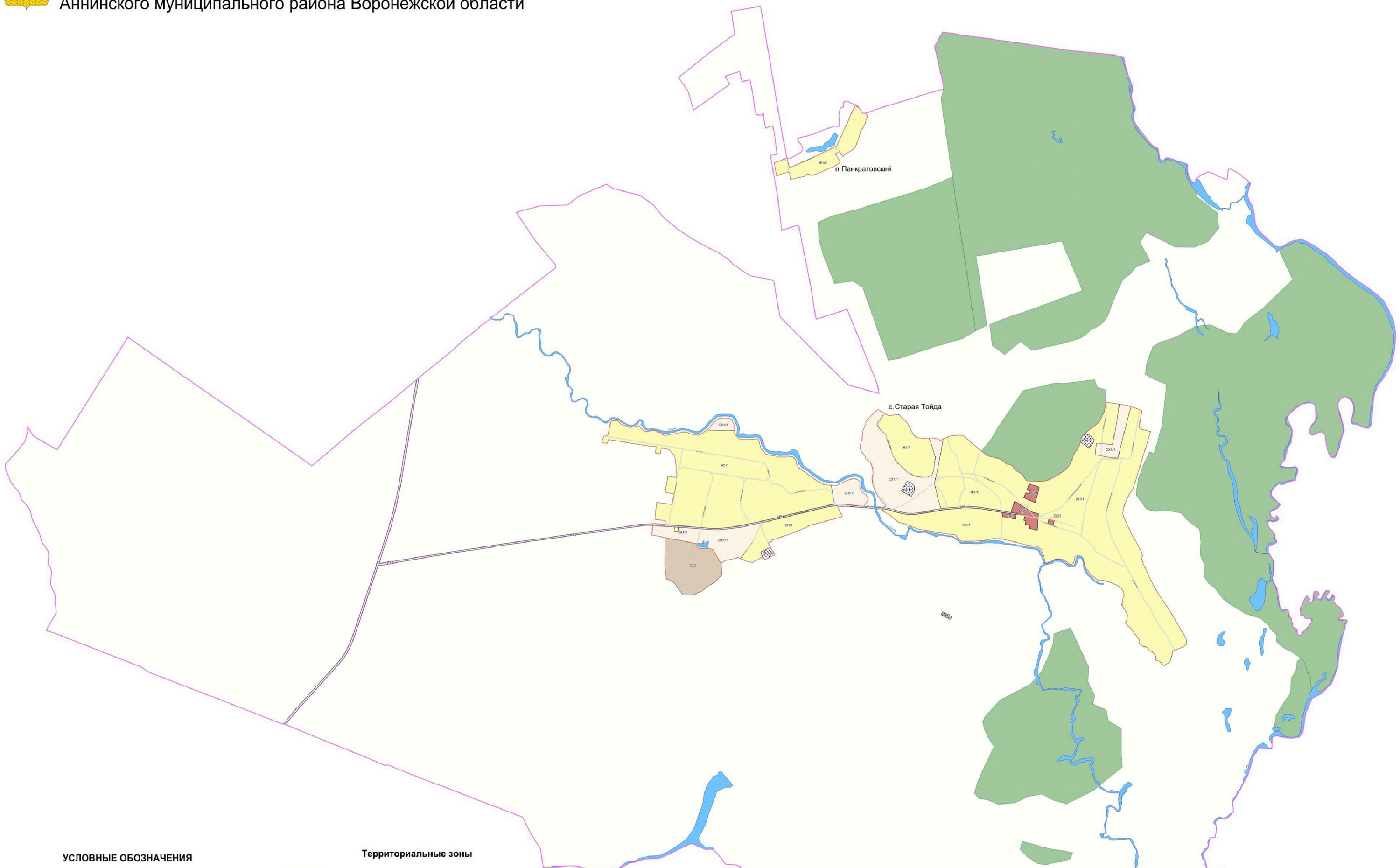


**УСЛОВНЫЕ ОБОЗНАЧЕНИЯ**

**Территориальные границы**

- Граница сельского поселения
- Граница населенного пункта

**Территории, для которых градостроительные регламенты не устанавливаются**

- Сельскохозяйственные угодья в составе земель сельскохозяйственного назначения
- Земли лесного фонда
- Земли, покрытые поверхностными водами

**Территориальные зоны**

- Ж1/1 — Зона застройки индивидуальными жилыми домами села Старая Тойда
- Ж1/2 — Зона застройки индивидуальными жилыми домами посёлка Панкратовский
- ОД/1 — Общественно-деловая зона села Старая Тойда
- СХ1/1 — Зона сельскохозяйственного использования в границах населенных пунктов села Старая Тойда
- СХ2 — Зона сельскохозяйственного производства
- ИТ1/1 — Зона улиц, дорог, инженерной и транспортной инфраструктуры села Старая Тойда
- ИТ1 — Зона улиц, дорог, инженерной и транспортной инфраструктуры за границами населенных пунктов
- СН1/4 — Зона ритуальных объектов села Старая Тойда
- ПК2 — Зона обработки, утилизации, обезвреживания, размещения твердых коммунальных отходов

**Объекты транспортной инфраструктуры**

- Улично-дорожная сеть населенного пункта

**МАСШТАБ 1:25000**

м 250 0 250 1000 2500м

2. Карта градостроительного зонирования с отображением зон с особыми условиями использования территории Старотойденского сельского поселения Аннинского муниципального района Воронежской области.

# ПРАВИЛА ЗЕМЛЕПОЛЬЗОВАНИЯ И ЗАСТРОЙКИ

Карта градостроительного зонирования с отображением зон с особыми условиями использования территории Старотойденского сельского поселения Аннинского муниципального района Воронежской области

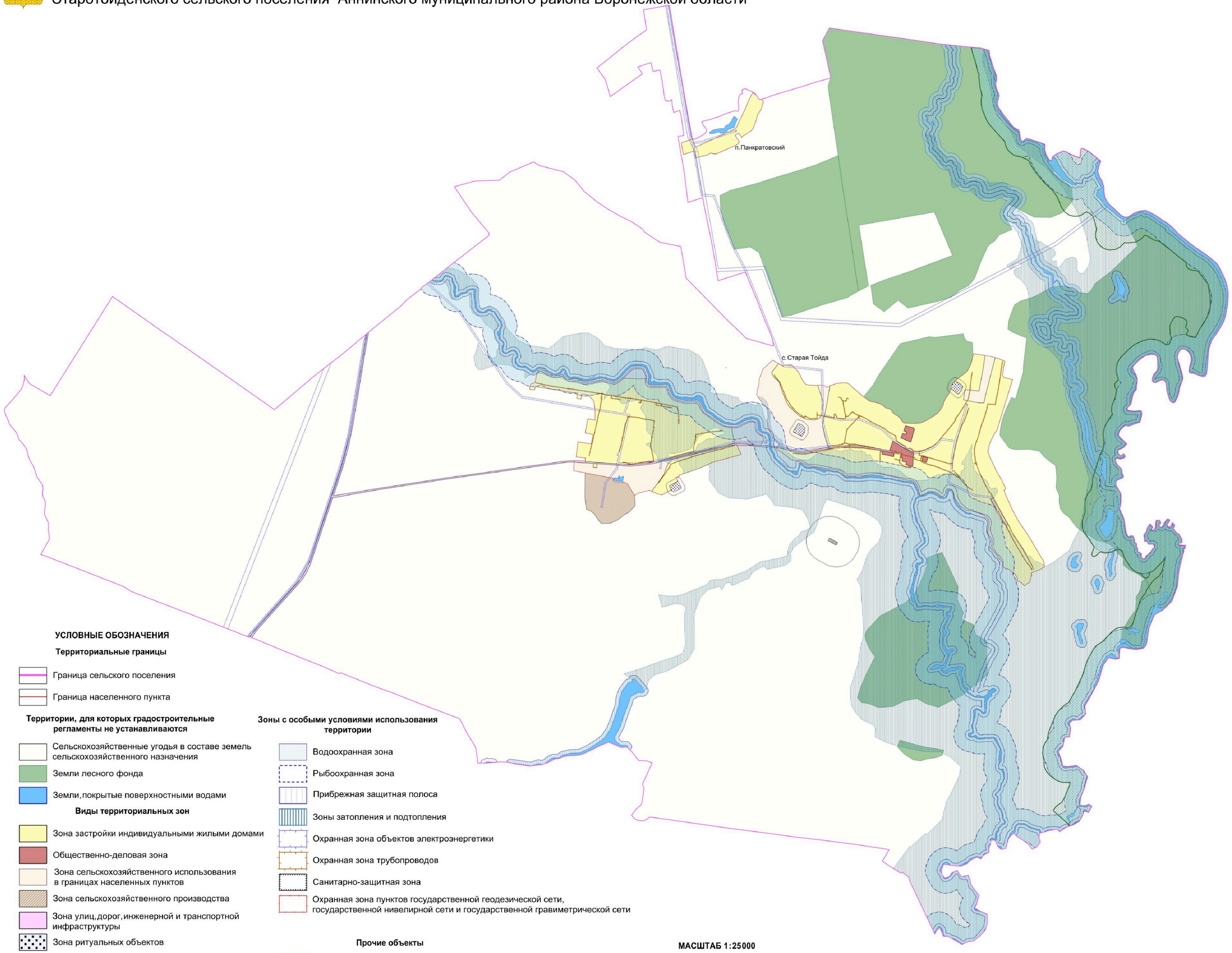


**УСЛОВНЫЕ ОБОЗНАЧЕНИЯ**

**Территориальные границы**

- Граница сельского поселения
- Граница населенного пункта

**Территории, для которых градостроительные регламенты не устанавливаются**

- Сельскохозяйственные угодья в составе земель сельскохозяйственного назначения
- Земли лесного фонда
- Земли,покрытые поверхностными водами

**Виды территориальных зон**

- Зона застройки индивидуальными жилыми домами
- Общественно-деловая зона
- Зона сельскохозяйственного использования в границах населенных пунктов
- Зона сельскохозяйственного производства
- Зона улиц,дорог,инженерной и транспортной инфраструктуры
- Зона ритуальных объектов
- Зона обработки,утилизации,обезвреживания, размещения твердых коммунальных отходов

**Зоны с особыми условиями использования территории**

- Водоохранная зона
- Рыбоохранная зона
- Прибрежная защитная полоса
- Зоны затопления и подтопления
- Охранная зона объектов электроэнергетики
- Охранная зона трубопроводов
- Санитарно-защитная зона
- Охранная зона пунктов государственной геодезической сети, государственной нивелирной сети и государственной гравиметрической сети

**Прочие объекты**

- Памятник природы

**МАСШТАБ 1:25000**

м 250 0 250 1000 2500 м

2.1. На территории Старотойденского сельского поселения Аннинского муниципального района Воронежской области располагаются следующие особо охраняемые природные территории (далее – ООПТ):

| № п/п | Наименование ООПТ | Сведения о границах территории ООПТ | Сведения о границах охранной зоны охраны ООПТ |
|---|---|---|---|
| 1. | Памятник природы областного значения «Участок р. Битюг» | Установлена постановлением правительства Воронежской области от 21.02.2018 № 180 «Об утверждении границ и режимов особой охраны территорий отдельных памятников природы областного значения и о внесении изменений в постановление администрации Воронежской области от 28.05.1998 № 500» | Не установлена |

## 18. Перечень территориальных зон, установленных на карте градостроительного зонирования

1. Порядок установления территориальных зон определен статьей 34 ГрК РФ. На карте градостроительного зонирования установлены следующие виды территориальных зон:

| Наименование территориальной зоны | Кодовое обозначение территориальной зоны |
|---|---|
| **Жилые зоны** | |
| Зона застройки индивидуальными жилыми домами | **Ж1** |
| **Общественно-деловые зоны** | |
| Общественно-деловая зона | **ОД** |
| **Зоны инженерной и транспортной инфраструктуры** | |
| Зона улиц, дорог, инженерной и транспортной инфраструктуры | **ИТ1** |
| **Зоны сельскохозяйственного использования** | |
| Зона сельскохозяйственного использования в границах населенных пунктов | **СХ1** |
| Зона сельскохозяйственного производства | **СХ2** |
| **Зоны специального назначения** | |
| Зона ритуальных объектов | **СН1** |
| Зона обработки, утилизации, обезвреживания, размещения твердых коммунальных отходов | **СН2** |

2. Настоящими Правилами на территории Старотойденского сельского поселения Аннинского муниципального района Воронежской области установлены следующие территориальные зоны:

| Наименование территориальной зоны | Кодовое обозначение территориальной зоны |
|---|---|
| **Жилые зоны** | |
| Зона застройки индивидуальными жилыми домами села Старая Тойда | **Ж1/1** |
| Зона застройки индивидуальными жилыми домами посёлка Панкратовский | **Ж1/2** |
| **Общественно-деловые зоны** | |
| Общественно-деловая зона села Старая Тойда | **ОД/1** |
| **Зоны инженерной и транспортной инфраструктуры** | |
| Зона улиц, дорог, инженерной и транспортной инфраструктуры села Старая Тойда | **ИТ1/1** |
| Зона улиц, дорог, инженерной и транспортной инфраструктуры за границами населенных пунктов | **ИТ1** |
| **Зоны сельскохозяйственного использования** | |
| Зона сельскохозяйственного использования в границах населенного пункта села Старая Тойда | **СХ1/1** |
| Зона сельскохозяйственного производства за границами населенных пунктов | **СХ2** |
| **Зоны специального назначения** | |
| Зона ритуальных объектов села Старая Тойда | **СН1/1** |
| Зона обработки, утилизации, обезврсживания, размещения твердых коммунальных отходов за границами населенных пунктов | **СН2** |

3. Сведения о границах территориальных зон, содержащие графическое описание местоположения границ территориальных зон, перечень координат характерных точек границ территориальных зон села Старая Тойда, являются приложением № 1 к настоящим Правилам.

4. Сведения о границах территориальных зон, содержащие графическое описание местоположения границ территориальных зон, перечень координат характерных точек границ территориальных зон посёлка Панкратовский, являются приложением № 2 к настоящим Правилам.

5. Сведения о границах территориальных зон, содержащие графическое описание местоположения границ территориальных зон, перечень координат характерных точек границ территориальных зон, расположенных за границами населенных пунктов на территории Старотойденского сельского поселения, являются приложением № 3 к настоящим Правилам.

# ЧАСТЬ III. ГРАДОСТРОИТЕЛЬНЫЕ РЕГЛАМЕНТЫ

## 19. Общие положения о градостроительном регламенте

1. Градостроительным регламентом определяется правовой режим земельных участков, равно как всего, что находится над и под поверхностью земельных участков и используется в процессе их застройки и последующей эксплуатации объектов капитального строительства.

2. Действие градостроительного регламента распространяется в равной мере на все земельные участки и объекты капитального строительства, расположенные в пределах границ территориальной зоны, обозначенной на карте градостроительного зонирования.

3. Земли и земельные участки, на которые действие градостроительных регламентов не распространяется или для которых градостроительные регламенты не устанавливаются, определены статьей 36 ГрК РФ.

## 20. Виды разрешенного использования

1. Разрешенное использование земельных участков и объектов капитального строительства может быть следующих видов:

– основные виды разрешенного использования;

– условно разрешенные виды использования;

– вспомогательные виды разрешенного использования, допустимые только в качестве дополнительных по отношению к основным видам разрешенного использования и условно разрешенным видам использования и осуществляемые совместно с ними.

2. Виды разрешенного использования (далее – ВРИ) земельных участков в настоящих Правилах определяются в соответствии с приказом Федеральной службы государственной регистрации, кадастра и картографии от 10.11.2020 № П/0412 «Об утверждении классификатора видов разрешенного использования земельных участков».

## 21. Градостроительные регламенты территориальных зон

## 1. Градостроительные регламенты территориальных зон Ж1/1, Ж1/2

| № п/п | Код ВРИ | Наименование ВРИ | Предельные (минимальные и (или) максимальные) размеры земельных участков, в том числе их площадь, м² | | Максимальный процент застройки в границах земельного участка | Предельное количество этажей или предельная высота зданий, строений, сооружений | Минимальные отступы от границ земельных участков в целях определения мест допустимого размещения зданий, строений, сооружений, за пределами которых запрещено строительство зданий, строений, сооружений |
|---|---|---|---|---|---|---|---|
| | | | min | max | | | |
| **ОСНОВНЫЕ ВИДЫ РАЗРЕШЕННОГО ИСПОЛЬЗОВАНИЯ ЗЕМЕЛЬНЫХ УЧАСТКОВ И ОБЪЕКТОВ КАПИТАЛЬНОГО СТРОИТЕЛЬСТВА** | | | | | | | |
| 1 | 2.1 | Для индивидуального жилищного строительства | 400 | 5000 | 50% | 3 этажа* | 3 метра** |
| 2 | 2.3 | Блокированная жилая застройка | 80 | 3000 | 50% | 3 этажа* | 3 метра**;<br>0 метров – при примыкании к соседним зданиям |
| 3 | 2.2 | Для ведения личного подсобного хозяйства (приусадебный земельный участок) | 300 | 5000 | 30% | 3 этажа* | 3 метра** |
| 4 | 13.1 | Ведение огородничества | 400 | 5000 | 0% | не подлежат установлению | |
| 5 | 1.19 | Сенокошение | 600 | 50000 | 0% | не подлежат установлению | |
| 6 | 1.20 | Выпас сельскохозяйственных животных | 300 | 50000 | 0% | не подлежат установлению | |
| 7 | 3.1.1 | Предоставление коммунальных услуг | не подлежит установлению | 5000 | не подлежат установлению | | |
| 8 | 3.1.2 | Административные здания организаций, обеспечивающих предоставление коммунальных услуг | не подлежат установлению | | 60% | 3 этажа | 3 метра |
| 9 | 3.2.2 | Оказание социальной помощи населению | не подлежат установлению | | 60% | 3 этажа | 3 метра |
| 10 | 3.2.3 | Оказание услуг связи | не подлежат установлению | | 60% | 3 этажа | 3 метра |
| 11 | 3.4.1 | Амбулаторно-поликлиническое обслуживание | не подлежат установлению | | | 3 этажа | 3 метра |

| № п/п | Код ВРИ | Наименование ВРИ | Предельные (минимальные и (или) максимальные) размеры земельных участков, в том числе их площадь, м² | | Максимальный процент застройки в границах земельного участка | Предельное количество этажей или предельная высота зданий, строений, сооружений | Минимальные отступы от границ земельных участков в целях определения мест допустимого размещения зданий, строений, сооружений, за пределами которых запрещено строительство зданий, строений, сооружений |
|---|---|---|---|---|---|---|---|
| | | | min | max | | | |
| 12 | 3.5.1 | Дошкольное, начальное и среднее общее образование | не подлежат установлению | | | 4 этажа | 3 метра |
| 13 | 3.6.2. | Парки культуры и отдыха | не подлежат установлению | | | | |
| 14 | 5.1.3 | Площадки для занятий спортом | не подлежат установлению | | | | |
| 15 | 11.1 | Общее пользование водными объектами | не подлежат установлению | | | | |
| 16 | 12.0 | Земельные участки (территории) общего пользования | не подлежат установлению | | | | |
| 17 | 12.0.1 | Улично-дорожная сеть | не подлежат установлению | | | | |
| 18 | 12.0.2 | Благоустройство территории | не подлежат установлению | | | | |
| **УСЛОВНО РАЗРЕШЕННЫЕ ВИДЫ ИСПОЛЬЗОВАНИЯ ЗЕМЕЛЬНЫХ УЧАСТКОВ И ОБЪЕКТОВ КАПИТАЛЬНОГО СТРОИТЕЛЬСТВА** | | | | | | | |
| 19 | 2.1.1 | Малоэтажная многоквартирная жилая застройка | 600 | не подлежит установлению | 45% | 4 этажа | 6 метров |
| 20 | 2.7.1 | Хранение автотранспорта | не подлежат установлению | | | | |
| 21 | 3.3 | Бытовое обслуживание | 200 | 5000 | 60% | 3 этажа | 3 метра |
| 22 | 3.6.1 | Объекты культурно-досуговой деятельности | 200 | 5000 | 60% | 3 этажа | 3 метра |
| 23 | 3.7.1 | Осуществление религиозных обрядов | не подлежат установлению | | | | 3 метра |
| 24 | 3.10.1 | Амбулаторное ветеринарное обслуживание | 200 | 5000 | 60% | 3 этажа | 3 метра |
| 25 | 4.4 | Магазины | 200 | 5000 | 60% | 3 этажа | 3 метра |
| 26 | 4.5 | Банковская и страховая деятельность | не подлежат установлению | | 60% | 3 этажа | 3 метра |
| 27 | 4.6 | Общественное питание | 200 | 5000 | 50% | 3 этажа | 3 метра |
| 28 | 5.1.2 | Обеспечение занятий спортом в помещениях | не подлежат установлению | | 45% | не подлежит установлению | 3 метра |

| № п/п | Код ВРИ | Наименование ВРИ | Предельные (минимальные и (или) максимальные) размеры земельных участков, в том числе их площадь, м² | | Максимальный процент застройки в границах земельного участка | Предельное количество этажей или предельная высота зданий, строений, сооружений | Минимальные отступы от границ земельных участков в целях определения мест допустимого размещения зданий, строений, сооружений, за пределами которых запрещено строительство зданий, строений, сооружений |
|---|---|---|---|---|---|---|---|
| | | | min | max | | | |
| 29 | 6.4 | Пищевая промышленность | не подлежит установлению | 5000 | не подлежит установлению | 15 метров | 3 метра |
| 30 | 8.3 | Обеспечение внутреннего правопорядка | не подлежат установлению | | | | 3 метра |
| 31 | 13.2 | Ведение садоводства | 400 | 2000 | 30% | 3 этажа | 3 метра |

* для вспомогательных видов – 1 этаж;

** от вспомогательных видов – 1 метр.

Не допускается размещать со стороны улицы вспомогательные строения, за исключением гаражей. Допускается блокировка хозяйственных построек на смежных земельных участках по взаимному согласию домовладельцев с учетом пожарных требований.

Ограничения использования земельных участков и объектов капитального строительства, устанавливаемые в соответствии с законодательством Российской Федерации, определяются пунктом 22 настоящих Правил.

## 2. Градостроительный регламент территориальной зоны ОД/1

| № п/п | Код ВРИ | Наименование ВРИ | Предельные (минимальные и (или) максимальные) размеры земельных участков, в том числе их площадь, м² | | Максимальный процент застройки в границах земельного участка | Предельное количество этажей или предельная высота зданий, строений, сооружений | Минимальные отступы от границ земельных участков в целях определения мест допустимого размещения зданий, строений, сооружений, за пределами которых запрещено строительство зданий, строений, сооружений |
|---|---|---|---|---|---|---|---|
| | | | min | max | | | |
| **ОСНОВНЫЕ ВИДЫ РАЗРЕШЕННОГО ИСПОЛЬЗОВАНИЯ ЗЕМЕЛЬНЫХ УЧАСТКОВ И ОБЪЕКТОВ КАПИТАЛЬНОГО СТРОИТЕЛЬСТВА** | | | | | | | |
| 1 | 3.1.1 | Предоставление коммунальных услуг | не подлежит установлению | 5000 | не подлежат установлению | | |
| 2 | 3.1.2 | Административные здания организаций, обеспечивающих предоставление коммунальных услуг | не подлежат установлению | | 60% | не подлежит установлению | 3 метра |
| 3 | 3.2.1 | Дома социального обслуживания | не подлежат установлению | | 60% | не подлежит установлению | 6 метров |
| 4 | 3.2.2 | Оказание социальной помощи населению | не подлежат установлению | | 60% | не подлежит установлению | 6 метров |
| 5 | 3.2.3 | Оказание услуг связи | не подлежат установлению | | 60% | не подлежит установлению | 6 метров |
| 6 | 3.3 | Бытовое обслуживание | 200 | не подлежит установлению | 60% | не подлежит установлению | 6 метров |
| 7 | 3.4.1 | Амбулаторно-поликлиническое обслуживание | не подлежат установлению | | | не подлежит установлению | 6 метров |
| 8 | 3.5.1 | Дошкольное, начальное и среднее общее образование | не подлежат установлению | | | 4 этажа | 6 метров |
| 9 | 3.6.1 | Объекты культурно-досуговой деятельности | не подлежат установлению | | 60% | не подлежит установлению | 6 метров |
| 10 | 3.6.2. | Парки культуры и отдыха | не подлежат установлению | | | | |
| 11 | 3.7.1 | Осуществление религиозных обрядов | не подлежат установлению | | | | 6 метров |
| 12 | 3.8.1 | Государственное управление | не подлежат установлению | | 60% | не подлежит установлению | 6 метров |
| 13 | 3.10.1 | Амбулаторное ветеринарное | не подлежат установлению | | 60% | 3 этажа | 3 метра |

| № п/п | Код ВРИ | Наименование ВРИ | Предельные (минимальные и (или) максимальные) размеры земельных участков, в том числе их площадь, м² | | Максимальный процент застройки в границах земельного участка | Предельное количество этажей или предельная высота зданий, строений, сооружений | Минимальные отступы от границ земельных участков в целях определения мест допустимого размещения зданий, строений, сооружений, за пределами которых запрещено строительство зданий, строений, сооружений |
|---|---|---|---|---|---|---|---|
| | | | min | max | | | |
| | | обслуживание | | | | | |
| 14 | 4.1 | Деловое управление | не подлежат установлению | | 50% | не подлежит установлению | 6 метров |
| 15 | 4.3 | Рынки | не подлежат установлению | | 45% | не подлежит установлению | 6 метров |
| 16 | 4.4 | Магазины | 200 | не подлежит установлению | 60% | не подлежит установлению | 3 метра |
| 17 | 4.5 | Банковская и страховая деятельность | не подлежат установлению | | 60% | не подлежит установлению | 6 метров |
| 18 | 4.6 | Общественное питание | 400 | не подлежит установлению | 50% | не подлежит установлению | 6 метров |
| 19 | 4.7 | Гостиничное обслуживание | 600 | не подлежит установлению | 45% | не подлежит установлению | 6 метров |
| 20 | 4.8.1 | Развлекательные мероприятия | не подлежат установлению | | 45% | не подлежит установлению | 6 метров |
| 21 | 5.1.2 | Обеспечение занятий спортом в помещениях | не подлежат установлению | | 45% | не подлежит установлению | 6 метров |
| 22 | 5.1.3 | Площадки для занятий спортом | не подлежат установлению | | | | |
| 23 | 8.3 | Обеспечение внутреннего правопорядка | не подлежат установлению | | | | 3 метра |
| 24 | 9.3 | Историко-культурная деятельность | не подлежат установлению | | | | |
| 25 | 12.0 | Земельные участки (территории) общего пользования | не подлежат установлению | | | | |
| 26 | 12.0.1 | Улично-дорожная сеть | не подлежат установлению | | | | |
| 27 | 12.0.2 | Благоустройство территории | не подлежат установлению | | | | |
| **УСЛОВНО РАЗРЕШЕННЫЕ ВИДЫ ИСПОЛЬЗОВАНИЯ ЗЕМЕЛЬНЫХ УЧАСТКОВ И ОБЪЕКТОВ КАПИТАЛЬНОГО СТРОИТЕЛЬСТВА** | | | | | | | |

| № п/п | Код ВРИ | Наименование ВРИ | Предельные (минимальные и (или) максимальные) размеры земельных участков, в том числе их площадь, м² | | Максимальный процент застройки в границах земельного участка | Предельное количество этажей или предельная высота зданий, строений, сооружений | Минимальные отступы от границ земельных участков в целях определения мест допустимого размещения зданий, строений, сооружений, за пределами которых запрещено строительство зданий, строений, сооружений |
|---|---|---|---|---|---|---|---|
| | | | min | max | | | |
| 28 | 2.1.1 | Малоэтажная многоквартирная жилая застройка | 600 | не подлежит установлению | 45% | 4 этажа | 6 метров |
| 29 | 2.7.1 | Хранение автотранспорта | не подлежат установлению | | | | 1 метр |
| 30 | 4.9.1.3 | Автомобильные мойки | не подлежат установлению | | | 1 этаж | 3 метра |
| 31 | 6.4 | Пищевая промышленность | 400 | 5000 | 50% | 15 метров | 3 метра |

Ограничения использования земельных участков и объектов капитального строительства, устанавливаемые в соответствии с законодательством Российской Федерации, определяются пунктом 22 настоящих Правил.

## 3. Градостроительные регламенты территориальных зон ИТ1/1, ИТ1

| № п/п | Код ВРИ | Наименование ВРИ | Предельные (минимальные и (или) максимальные) размеры земельных участков, в том числе их площадь, м² | | Максимальный процент застройки в границах земельного участка | Предельное количество этажей или предельная высота зданий, строений, сооружений | Минимальные отступы от границ земельных участков в целях определения мест допустимого размещения зданий, строений, сооружений, за пределами которых запрещено строительство зданий, строений, сооружений |
|---|---|---|---|---|---|---|---|
| | | | min | max | | | |
| **ОСНОВНЫЕ ВИДЫ РАЗРЕШЕННОГО ИСПОЛЬЗОВАНИЯ ЗЕМЕЛЬНЫХ УЧАСТКОВ И ОБЪЕКТОВ КАПИТАЛЬНОГО СТРОИТЕЛЬСТВА** | | | | | | | |
| 1 | 7.2.1 | Размещение автомобильных дорог | не подлежат установлению | | | | |
| 2 | 3.1.1 | Предоставление коммунальных | не подлежат установлению | | | | |

| № п/п | Код ВРИ | Наименование ВРИ | Предельные (минимальные и (или) максимальные) размеры земельных участков, в том числе их площадь, м² | | Максимальный процент застройки в границах земельного участка | Предельное количество этажей или предельная высота зданий, строений, сооружений | Минимальные отступы от границ земельных участков в целях определения мест допустимого размещения зданий, строений, сооружений, за пределами которых запрещено строительство зданий, строений, сооружений |
|---|---|---|---|---|---|---|---|
| | | | min | max | | | |
| | | услуг | | | | | |
| 3 | 12.0 | Земельные участки (территории) общего пользования | не подлежат установлению | | | | |
| 4 | 12.0.1 | Улично-дорожная сеть | не подлежат установлению | | | | |
| 5 | 12.0.2 | Благоустройство территории | не подлежат установлению | | | | |
| **УСЛОВНО РАЗРЕШЕННЫЕ ВИДЫ ИСПОЛЬЗОВАНИЯ ЗЕМЕЛЬНЫХ УЧАСТКОВ И ОБЪЕКТОВ КАПИТАЛЬНОГО СТРОИТЕЛЬСТВА** | | | | | | | |
| 6 | 4.9.1 | Объекты дорожного сервиса | не подлежат установлению | | | | 3 метра |
| 7 | 4.9.1.1 | Заправка транспортных средств | не подлежат установлению | | | 1 этаж | 3 метра |
| 8 | 4.9.1.2 | Обеспечение дорожного отдыха | 600 | не подлежит установлению | 45% | 3 этажа | 3 метра |
| 9 | 4.9.1.3 | Автомобильные мойки | не подлежат установлению | | | 1 этаж | 3 метра |
| 10 | 4.9.1.4 | Ремонт автомобилей | не подлежат установлению | | | 1 этаж | 3 метра |

Ограничения использования земельных участков и объектов капитального строительства, устанавливаемые в соответствии с законодательством Российской Федерации, определяются пунктом 22 настоящих Правил.

## 4. Градостроительный регламент территориальной зоны СХ1/1

| № п/п | Код ВРИ | Наименование ВРИ | Предельные (минимальные и (или) максимальные) размеры земельных участков, в том числе их площадь, м² | | Максимальный процент застройки в границах земельного участка | Предельное количество этажей или предельная высота зданий, строений, сооружений | Минимальные отступы от границ земельных участков в целях определения мест допустимого размещения зданий, строений, сооружений, за пределами которых запрещено строительство зданий, строений, сооружений |
|---|---|---|---|---|---|---|---|
| | | | min | max | | | |
| **ОСНОВНЫЕ ВИДЫ РАЗРЕШЕННОГО ИСПОЛЬЗОВАНИЯ ЗЕМЕЛЬНЫХ УЧАСТКОВ И ОБЪЕКТОВ КАПИТАЛЬНОГО СТРОИТЕЛЬСТВА** | | | | | | | |
| 1 | 1.3 | Овощеводство | не подлежат установлению | | | | |
| 2 | 1.5 | Садоводство | не подлежат установлению | | | | |
| 3 | 1.12 | Пчеловодство | не подлежат установлению | | | | |
| 4 | 1.16 | Ведение личного подсобного хозяйства на полевых участках | не подлежат установлению | | | | |
| 5 | 1.19 | Сенокошение | не подлежат установлению | | | | |
| 6 | 1.20 | Выпас сельскохозяйственных животных | не подлежат установлению | | | | |
| 7 | 3.1.1 | Предоставление коммунальных услуг | не подлежат установлению | | | | |
| 8 | 11.0 | Водные объекты | не подлежат установлению | | | | |
| 9 | 11.1 | Общее пользование водными объектами | не подлежат установлению | | | | |
| 10 | 12.0 | Земельные участки (территории) общего пользования | не подлежат установлению | | | | |
| 11 | 12.0.1 | Улично-дорожная сеть | не подлежат установлению | | | | |
| 12 | 12.0.2 | Благоустройство территории | не подлежат установлению | | | | |
| 13 | 13.1 | Ведение огородничества | 100 | 4500 | 0% | не подлежат установлению | |
| **УСЛОВНО РАЗРЕШЕННЫЕ ВИДЫ ИСПОЛЬЗОВАНИЯ ЗЕМЕЛЬНЫХ УЧАСТКОВ И ОБЪЕКТОВ КАПИТАЛЬНОГО СТРОИТЕЛЬСТВА** | | | | | | | |
| 14 | 1.15 | Хранение и переработка сельскохозяйственной продукции | не подлежат установлению | | | | 3 метра |
| 15 | 6.8 | Связь | не подлежат установлению | | | | 3 метра |

Ограничения использования земельных участков и объектов капитального строительства, устанавливаемые в соответствии с законодательством Российской Федерации, определяются пунктом 22 настоящих Правил.

## 5. Градостроительный регламент территориальной зоны СХ2

| № п/п | Код ВРИ | Наименование ВРИ | Предельные (минимальные и (или) максимальные) размеры земельных участков, в том числе их площадь, м² | | Максимальный процент застройки в границах земельного участка | Предельное количество этажей или предельная высота зданий, строений, сооружений | Минимальные отступы от границ земельных участков в целях определения мест допустимого размещения зданий, строений, сооружений, за пределами которых запрещено строительство зданий, строений, сооружений |
|---|---|---|---|---|---|---|---|
| | | | min | max | | | |
| **ОСНОВНЫЕ ВИДЫ РАЗРЕШЕННОГО ИСПОЛЬЗОВАНИЯ ЗЕМЕЛЬНЫХ УЧАСТКОВ И ОБЪЕКТОВ КАПИТАЛЬНОГО СТРОИТЕЛЬСТВА** | | | | | | | |
| 1 | 1.12 | Пчеловодство | не подлежат установлению | | | | |
| 2 | 1.15 | Хранение и переработка сельскохозяйственной продукции | не подлежат установлению | | | | 3 метра |
| 3 | 1.18 | Обеспечение сельскохозяйственного производства | не подлежат установлению | | | | 3 метра |
| 4 | 3.1.1 | Предоставление коммунальных услуг | не подлежат установлению | | | | |
| 5 | 4.1 | Деловое управление | не подлежат установлению | | 50% | не подлежит установлению | 3 метра |
| 6 | 4.4 | Магазины | не подлежит установлению | 5000 | 50% | не подлежит установлению | 3 метра |
| 7 | 4.9.1.1 | Заправка транспортных средств | не подлежат установлению | | | 1 этаж | 3 метра |
| 8 | 4.9.1.3 | Автомобильные мойки | не подлежат установлению | | | 1 этаж | 3 метра |
| 9 | 4.9.1.4 | Ремонт автомобилей | не подлежат установлению | | | 1 этаж | 3 метра |
| 10 | 6.8 | Связь | не подлежат установлению | | | | 3 метра |
| 11 | 6.9 | Склад | не подлежат установлению | | 60% | не подлежит установлению | 3 метра |
| 12 | 6.9.1 | Складские площадки | не подлежат установлению | | | | |
| 13 | 12.0 | Земельные участки | не подлежат установлению | | | | |

| № п/п | Код ВРИ | Наименование ВРИ | Предельные (минимальные и (или) максимальные) размеры земельных участков, в том числе их площадь, м² | | Максимальный процент застройки в границах земельного участка | Предельное количество этажей или предельная высота зданий, строений, сооружений | Минимальные отступы от границ земельных участков в целях определения мест допустимого размещения зданий, строений, сооружений, за пределами которых запрещено строительство зданий, строений, сооружений |
|---|---|---|---|---|---|---|---|
| | | | min | max | | | |
| | | (территории) общего пользования | | | | | |
| 14 | 12.0.2 | Благоустройство территории | не подлежат установлению | | | | |
| **УСЛОВНО РАЗРЕШЕННЫЕ ВИДЫ ИСПОЛЬЗОВАНИЯ ЗЕМЕЛЬНЫХ УЧАСТКОВ И ОБЪЕКТОВ КАПИТАЛЬНОГО СТРОИТЕЛЬСТВА** | | | | | | | |
| 15 | 1.8 | Скотоводство | не подлежат установлению | | | | 3 метра |
| 16 | 6.4 | Пищевая промышленность | не подлежат установлению | | | | 3 метра |
| 17 | 6.7 | Энергетика | не подлежат установлению | | | | 3 метра |

Ограничения использования земельных участков и объектов капитального строительства, устанавливаемые в соответствии с законодательством Российской Федерации, определяются пунктом 22 настоящих Правил.

## 6. Градостроительный регламент территориальной зоны СН1/1

| № п/п | Код ВРИ | Наименование ВРИ | Предельные (минимальные и (или) максимальные) размеры земельных участков, в том числе их площадь, м² | | Максимальный процент застройки в границах земельного участка | Предельное количество этажей или предельная высота зданий, строений, сооружений | Минимальные отступы от границ земельных участков в целях определения мест допустимого размещения зданий, строений, сооружений, за пределами которых запрещено строительство зданий, строений, сооружений |
|---|---|---|---|---|---|---|---|
| | | | min | max | | | |
| **ОСНОВНЫЕ ВИДЫ РАЗРЕШЕННОГО ИСПОЛЬЗОВАНИЯ ЗЕМЕЛЬНЫХ УЧАСТКОВ И ОБЪЕКТОВ КАПИТАЛЬНОГО СТРОИТЕЛЬСТВА** | | | | | | | |
| 1 | 12.1 | Ритуальная деятельность | не подлежит | 400000 | не подлежат установлению | | 3 метра |

| № п/п | Код ВРИ | Наименование ВРИ | Предельные (минимальные и (или) максимальные) размеры земельных участков, в том числе их площадь, м² | | Максимальный процент застройки в границах земельного участка | Предельное количество этажей или предельная высота зданий, строений, сооружений | Минимальные отступы от границ земельных участков в целях определения мест допустимого размещения зданий, строений, сооружений, за пределами которых запрещено строительство зданий, строений, сооружений |
|---|---|---|---|---|---|---|---|
| | | | min | max | | | |
| | | | установлению | | | | |
| 2 | 12.0 | Земельные участки (территории) общего пользования | не подлежат установлению | | | | |
| 3 | 12.0.1 | Улично-дорожная сеть | не подлежат установлению | | | | |
| 4 | 12.0.2 | Благоустройство территории | не подлежат установлению | | | | |
| 5 | 3.1.1 | Предоставление коммунальных услуг | не подлежат установлению | | | | |
| **УСЛОВНО РАЗРЕШЕННЫЕ ВИДЫ ИСПОЛЬЗОВАНИЯ ЗЕМЕЛЬНЫХ УЧАСТКОВ И ОБЪЕКТОВ КАПИТАЛЬНОГО СТРОИТЕЛЬСТВА** | | | | | | | |
| 6 | Не устанавливаются | | | | | | |

Ограничения использования земельных участков и объектов капитального строительства, устанавливаемые в соответствии с законодательством Российской Федерации, определяются пунктом 22 настоящих Правил.

## 7. Градостроительный регламент территориальной зоны СН2

| № п/п | Код ВРИ | Наименование ВРИ | Предельные (минимальные и (или) максимальные) размеры земельных участков, в том числе их площадь, м² | | Максимальный процент застройки в границах земельного участка | Предельное количество этажей или предельная высота зданий, строений, сооружений | Минимальные отступы от границ земельных участков в целях определения мест допустимого размещения зданий, строений, сооружений, за пределами которых запрещено строительство зданий, строений, сооружений |
|---|---|---|---|---|---|---|---|
| | | | min | max | | | |
| **ОСНОВНЫЕ ВИДЫ РАЗРЕШЕННОГО ИСПОЛЬЗОВАНИЯ ЗЕМЕЛЬНЫХ УЧАСТКОВ И ОБЪЕКТОВ КАПИТАЛЬНОГО СТРОИТЕЛЬСТВА** | | | | | | | |
| 1 | 12.2 | Специальная деятельность | не подлежат установлению | | | | |
| 2 | 3.1.1 | Предоставление коммунальных услуг | не подлежат установлению | | | | |
| **УСЛОВНО РАЗРЕШЕННЫЕ ВИДЫ ИСПОЛЬЗОВАНИЯ ЗЕМЕЛЬНЫХ УЧАСТКОВ И ОБЪЕКТОВ КАПИТАЛЬНОГО СТРОИТЕЛЬСТВА** | | | | | | | |
| 3 | Не устанавливаются | | | | | | |

**22. Ограничения использования земельных участков и объектов капитального строительства, устанавливаемые в соответствии с законодательством Российской Федерации**

1. На территории Старотойденского сельского поселения Аннинского муниципального района Воронежской области располагаются следующие зоны с особыми условиями использования территории:

1) охранная зона объектов электроэнергетики (объектов электросетевого хозяйства и объектов по производству электрической энергии);

2) охранная зона трубопроводов (газопроводов, нефтепроводов и нефтепродуктопроводов, аммиакопроводов);

3) водоохранная (рыбоохранная) зона;

4) прибрежная защитная полоса;

5) зоны затопления и подтопления;

6) санитарно-защитная зона;

7) охранная зона пунктов государственной геодезической сети, государственной нивелирной сети и государственной гравиметрической сети.

2. Ограничения для зон с особыми условиями использования территории установлены в соответствии с действующими нормативами.

| № п/п | Вид зоны | Ограничения в использовании земельных участков и объектов капитального строительства | Основания установления ограничений |
|---|---|---|---|
| 1 | Охранная зона объектов электроэнергетики (объектов электросетевого хозяйства и объектов по производству электрической энергии) | 1. В охранных зонах объектов электросетевого хозяйства, размещенных на земельных участках, запрещается осуществлять любые действия, которые могут нарушить безопасную работу объектов электросетевого хозяйства, в том числе привести к их повреждению или уничтожению, и (или) повлечь причинение вреда жизни, здоровью граждан и имуществу физических или юридических лиц, а также повлечь нанесение экологического ущерба и возникновение пожаров, в том числе:<br>- набрасывать на провода и опоры воздушных линий электропередачи посторонние предметы, а также подниматься на опоры воздушных линий электропередачи;<br>- размещать любые объекты и предметы (материалы) в пределах созданных в соответствии с требованиями нормативно-технических документов проходов и подъездов для доступа к объектам электросетевого хозяйства, а также проводить любые работы и возводить сооружения, которые могут препятствовать доступу к объектам электросетевого хозяйства, без создания необходимых для такого доступа проходов и подъездов;<br>- находиться в пределах огороженной территории и помещениях распределительных устройств и подстанций, открывать двери и люки распределительных устройств и подстанций, производить переключения и подключения в электрических сетях (указанное требование не распространяется на работников, занятых выполнением разрешённых в установленном порядке работ), | Постановление Правительства Российской Федерации от 24.02.2009 № 160 «О порядке установления охранных зон объектов электросетевого хозяйства и особых условий использования земельных участков, расположенных в границах таких зон»<br><br>Постановление Правительства Российской Федерации от 18.11.2013 № 1033 «О порядке установления охранных зон объектов по производству электрической энергии и особых условий использования земельных участков, расположенных в границах таких зон» |

| | | | |
|---|---|---|---|
| | | разводить огонь в пределах охранных зон вводных и распределительных устройств, подстанций, воздушных линий электропередачи, а также в охранных зонах кабельных линий электропередачи;<br>- размещать свалки;<br>- производить работы ударными механизмами, сбрасывать тяжести массой свыше 5 тонн, производить сброс и слив едких и коррозионных веществ и горюче-смазочных материалов (в охранных зонах подземных кабельных линий электропередачи).<br><br>2. Для объектов электросетевого хозяйства напряжением свыше 1000 вольт, помимо действий, предусмотренных пунктом 1, запрещается:<br>- складировать или размещать хранилища любых, в том числе горюче-смазочных материалов;<br>- размещать детские и спортивные площадки, стадионы, рынки, торговые точки, полевые станы, загоны для скота, гаражи и стоянки всех видов машин и механизмов, проводить любые мероприятия, связанные с большим скоплением людей, не занятых выполнением разрешённых в установленном порядке работ (в охранных зонах воздушных линий электропередачи);<br>- использовать (запускать) любые летательные аппараты, в том числе воздушных змеев, спортивные модели летательных аппаратов (в охранных зонах воздушных линий электропередачи);<br>- бросать якоря с судов и осуществлять их проход с отданными якорями, цепями, лотами, волокушами и тралами (в охранных зонах подводных кабельных линий электропередачи);<br>- осуществлять проход судов с поднятыми стрелами кранов и других механизмов (в охранных зонах воздушных линий электропередачи).<br><br>3. Без письменного решения о согласовании сетевой организации запрещается:<br>- строительство, капитальный ремонт, реконструкция или снос зданий и сооружений;<br>- горные, взрывные, мелиоративные работы, в том числе связанные с временным затоплением земель;<br>- посадка и вырубка деревьев и кустарников; | |

| | | | |
|---|---|---|---|
| | | - дноуглубительные, землечерпальные и погрузочно-разгрузочные работы, добыча рыбы, других водных животных и растений придонными орудиями лова, устройство водопоев, колка и заготовка льда (в охранных зонах подводных кабельных линий электропередачи);<br>- проход судов, у которых расстояние по вертикали от верхнего крайнего габарита с грузом или без груза до нижней точки провеса проводов переходов воздушных линий электропередачи через водоёмы менее минимально допустимого расстояния, в том числе с учётом максимального уровня подъёма воды при паводке;<br>- проезд машин и механизмов, имеющих общую высоту с грузом или без груза от поверхности дороги более 4,5 метра (в охранных зонах воздушных линий электропередачи);<br>- земляные работы на глубине более 0,3 метра (на вспахиваемых землях на глубине более 0,45 метра), а также планировка грунта (в охранных зонах подземных кабельных линий электропередачи);<br>- полив сельскохозяйственных культур в случае, если высота струи воды может составить свыше 3 метров (в охранных зонах воздушных линий электропередачи);<br>- полевые сельскохозяйственные работы с применением сельскохозяйственных машин и оборудования высотой более 4 метров (в охранных зонах воздушных линий электропередачи) или полевые сельскохозяйственные работы, связанные с вспашкой земли (в охранных зонах кабельных линий электропередачи).<br><br>4. Для объектов электросетевого хозяйства напряжением до 1000 вольт, помимо действий, предусмотренных пунктом 3, без письменного решения о согласовании сетевых организаций запрещается:<br>- размещать детские и спортивные площадки, стадионы, рынки, торговые точки, полевые станы, загоны для скота, гаражи и стоянки всех видов машин и механизмов, садовые, огородные земельные участки и иные объекты недвижимости, расположенные в границах территории ведения гражданами садоводства или огородничества для собственных нужд объекты жилищного строительства, в том числе индивидуального (в охранных зонах воздушных линий электропередачи);<br>- складировать или размещать хранилища любых, в том числе | |

| | | | |
|---|---|---|---|
| | | горюче-смазочных материалов;<br>- устраивать причалы для стоянки судов, барж и плавучих кранов, бросать якоря с судов и осуществлять их проход с отданными якорями, цепями, лотами, волокушами и тралами (в охранных зонах подводных кабельных линий электропередачи).<br><br>5. В охранных зонах объектов по производству электрической энергии запрещается осуществлять действия, которые могут нарушить безопасную работу объектов, в том числе привести к их повреждению или уничтожению и (или) повлечь причинение вреда жизни, здоровью граждан и имуществу физических или юридических лиц, а также нанесение вреда окружающей среде и возникновение пожаров и чрезвычайных ситуаций, а именно:<br>- убирать, перемещать, засыпать и повреждать предупреждающие знаки;<br>- размещать кладбища, скотомогильники, захоронения отходов производства и потребления, радиоактивных, химических, взрывчатых, токсичных, отравляющих и ядовитых веществ;<br>- производить сброс и слив едких и коррозионных веществ, в том числе растворов кислот, щелочей и солей, а также горюче-смазочных материалов;<br>- разводить огонь и размещать какие-либо открытые или закрытые источники огня;<br>- проводить работы, размещать объекты и предметы, возводить сооружения, которые могут препятствовать доступу к объектам, без создания необходимых для такого доступа проходов и подъездов;<br>- производить работы ударными механизмами, сбрасывать тяжести массой свыше 5 тонн;<br>- складировать любые материалы, в том числе взрывоопасные, пожароопасные и горюче-смазочные.<br><br>6. Без письменного согласования владельцев объектов по производству электрической энергии запрещается:<br>- размещать детские и спортивные площадки, стадионы, рынки, торговые точки, полевые станы, загоны для скота, гаражи и стоянки всех видов машин и механизмов;<br>- проводить любые мероприятия, связанные с пребыванием людей, не занятых выполнением работ, разрешенных в установленном | |

| | | | |
|---|---|---|---|
| | | порядке;<br>- осуществлять горные, взрывные, мелиоративные работы, в том числе связанные с временным затоплением земель. | |
| 2 | Охранная зона трубопроводов (газопроводов, нефтепроводов и нефтепродуктопроводов, аммиакопроводов) | 1. В охранных зонах трубопроводов запрещается производить всякого рода действия, могущие нарушить нормальную эксплуатацию трубопроводов либо привести к их повреждению, в частности:<br>- перемещать, засыпать и ломать опознавательные и сигнальные знаки, контрольно - измерительные пункты;<br>- открывать люки, калитки и двери необслуживаемых усилительных пунктов кабельной связи, ограждений узлов линейной арматуры, станций катодной и дренажной защиты, линейных и смотровых колодцев и других линейных устройств, открывать и закрывать краны и задвижки, отключать или включать средства связи, энергоснабжения и телемеханики трубопроводов;<br>- устраивать всякого рода свалки, выливать растворы кислот, солей и щелочей;<br>- разрушать берегоукрепительные сооружения, водопропускные устройства, земляные и иные сооружения (устройства), предохраняющие трубопроводы от разрушения, а прилегающую территорию и окружающую местность - от аварийного разлива транспортируемой продукции;<br>- бросать якоря, проходить с отданными якорями, цепями, лотами, волокушами и тралами, производить дноуглубительные и землечерпальные работы;<br>- разводить огонь и размещать какие-либо открытые или закрытые источники огня.<br><br>2. В охранных зонах трубопроводов без письменного разрешения предприятий трубопроводного транспорта запрещается:<br>- возводить любые постройки и сооружения; на расстоянии ближе 1000 м от оси аммиакопровода запрещается: строить коллективные сады с жилыми домами, устраивать массовые спортивные соревнования, соревнования с участием зрителей, купания, массовый отдых людей, любительское рыболовство, расположение временных полевых жилищ и станов любого назначения, загоны для скота; | Федеральный закон от 31.03.1999 № 69-ФЗ «О газоснабжении в Российской Федерации»<br><br>«Правила охраны магистральных трубопроводов», утвержденные Минтопэнерго России 29.04.1992, постановлением Госгортехнадзора России от 22.04.1992 № 9<br><br>Постановление Госгортехнадзора России от 23.11.1994 № 61 «О распространении «Правил охраны магистральных трубопроводов» на магистральные аммиакопроводы»<br><br>Постановление Правительства Российской Федерации от 08.09.2017 № 1083 «Об утверждении Правил охраны магистральных газопроводов и о внесении изменений в Положение о представлении в федеральный орган исполнительной власти (его территориальные органы), уполномоченный Правительством Российской Федерации на осуществление государственного кадастрового учета, государственной регистрации прав, ведение Единого государственного реестра недвижимости и предоставление сведений, содержащихся в Едином государственном реестре недвижимости, федеральными органами исполнительной власти, органами государственной власти субъектов Российской Федерации и органами местного самоуправления дополнительных сведений, воспроизводимых на публичных кадастровых |

| | | | |
|---|---|---|---|
| | | - высаживать деревья и кустарники всех видов, складировать корма, удобрения, материалы, сено и солому, располагать коновязи, содержать скот, выделять рыбопромысловые участки, производить добычу рыбы, а также водных животных и растений, устраивать водопои, производить колку и заготовку льда;<br>- сооружать проезды и переезды через трассы трубопроводов, устраивать стоянки автомобильного транспорта, тракторов и механизмов, размещать сады и огороды;<br>- производить мелиоративные земляные работы, сооружать оросительные и осушительные системы;<br>- производить всякого рода открытые и подземные, горные, строительные, монтажные и взрывные работы, планировку грунта.<br><br>3. В охранных зонах магистральных газопроводов запрещается:<br>- перемещать, засыпать, повреждать и разрушать контрольно-измерительные и контрольно-диагностические пункты, предупредительные надписи, опознавательные и сигнальные знаки местонахождения магистральных газопроводов;<br>- открывать двери и люки необслуживаемых усилительных пунктов на кабельных линиях связи, калитки ограждений узлов линейной арматуры, двери установок электрохимической защиты, люки линейных и смотровых колодцев, открывать и закрывать краны, задвижки, отключать и включать средства связи, энергоснабжения, устройства телемеханики магистральных газопроводов;<br>- устраивать свалки, осуществлять сброс и слив едких и коррозионно-агрессивных веществ и горюче-смазочных материалов;<br>- складировать любые материалы, в том числе горюче-смазочные, или размещать хранилища любых материалов;<br>- повреждать берегозащитные, водовыпускные сооружения, земляные и иные сооружения (устройства), предохраняющие магистральный газопровод от разрушения;<br>- осуществлять постановку судов и плавучих объектов на якорь, добычу морских млекопитающих, рыболовство придонными орудиями добычи (вылова) водных биологических ресурсов, плавание с вытравленной якорь-цепью;<br>- проводить дноуглубительные и другие работы, связанные с изменением дна и берегов водных объектов, за исключением работ, необходимых для технического обслуживания объекта | картах»<br><br>Постановление Правительства Российской Федерации от 20.11.2000 № 878 «Об утверждении Правил охраны газораспределительных сетей» |

| | | | |
|---|---|---|---|
| | | магистрального газопровода;<br>- проводить работы с использованием ударно-импульсных устройств и вспомогательных механизмов, сбрасывать грузы;<br>- осуществлять рекреационную деятельность (кроме деятельности по размещению туристских стоянок), разводить костры и размещать источники огня;<br>- огораживать и перегораживать охранные зоны;<br>- размещать какие-либо здания, строения, сооружения, не относящиеся к объектам, указанным в пункте 2 Правил, за исключением объектов, указанных в подпунктах «д» – «к» и «м» пункта 6 Правил, утвержденных Постановлением Правительства Российской Федерации от 08.09.2017 № 1083;<br>- осуществлять несанкционированное подключение (присоединение) к магистральному газопроводу.<br><br>4. В охранных зонах магистральных газопроводов без письменного разрешения собственника магистрального газопровода или организации, эксплуатирующей магистральный газопровод не допускается:<br>- проведение горных, взрывных, строительных, монтажных, мелиоративных работ, в том числе работ, связанных с затоплением земель;<br>- осуществление посадки и вырубки деревьев и кустарников;<br>- проведение погрузочно-разгрузочных работ, устройство водопоев скота, колка и заготовка льда;<br>- проведение земляных работ на глубине более чем 0,3 метра, планировка грунта;<br>- сооружение запруд на реках и ручьях;<br>- складирование кормов, удобрений, сена, соломы, размещение полевых станов и загонов для скота;<br>- размещение туристских стоянок;<br>- размещение гаражей, стоянок и парковок транспортных средств;<br>- сооружение переездов через магистральные газопроводы;<br>- прокладка инженерных коммуникаций;<br>- проведение инженерных изысканий, связанных с бурением скважин и устройством шурфов;<br>- устройство причалов для судов и пляжей;<br>- проведение работ на объектах транспортной инфраструктуры, | |

| | | | |
|---|---|---|---|
| | | находящихся на территории охранной зоны;<br>- проведение работ, связанных с временным затоплением земель, не относящихся к землям сельскохозяйственного назначения.<br><br>5. В границах охранной зоны газораспределительных сетей запрещается:<br>- строить объекты жилищно-гражданского и производственного назначения;<br>- сносить и реконструировать мосты, коллекторы, автомобильные и железные дороги с расположенными на них газораспределительными сетями без предварительного выноса этих газопроводов по согласованию с эксплуатационными организациями;<br>- разрушать берегоукрепительные сооружения, водопропускные устройства, земляные и иные сооружения, предохраняющие газораспределительные сети от разрушений;<br>- перемещать, повреждать, засыпать и уничтожать опознавательные знаки, контрольно-измерительные пункты и другие устройства газораспределительных сетей;<br>- устраивать свалки и склады, разливать растворы кислот, солей, щелочей и других химически активных веществ;<br>- огораживать и перегораживать охранные зоны, препятствовать доступу персонала эксплуатационных организаций к газораспределительным сетям, проведению обслуживания и устранению повреждений газораспределительных сетей;<br>- разводить огонь и размещать источники огня;<br>- рыть погреба, копать и обрабатывать почву сельскохозяйственными и мелиоративными орудиями и механизмами на глубину более 0,3 метра;<br>- открывать калитки и двери газорегуляторных пунктов, станций катодной и дренажной защиты, люки подземных колодцев, включать или отключать электроснабжение средств связи, освещения и систем телемеханики;<br>- набрасывать, приставлять и привязывать к опорам и надземным газопроводам, ограждениям и зданиям газораспределительных сетей посторонние предметы, лестницы, влезать на них;<br>- самовольно подключаться к газораспределительным сетям. | |
| 3 | Водоохранная зона | В границах водоохраной зоны запрещается: | Водный кодекс Российской Федерации |

| | | | |
|---|---|---|---|
| | | - использование сточных вод в целях регулирования плодородия почв;<br>- размещение кладбищ, скотомогильников, объектов размещения отходов производства и потребления, химических, взрывчатых, токсичных, отравляющих и ядовитых веществ, пунктов захоронения радиоактивных отходов;<br>- осуществление авиационных мер по борьбе с вредными организмами;<br>- движение и стоянка транспортных средств (кроме специальных транспортных средств), за исключением их движения по дорогам и стоянки на дорогах и в специально оборудованных местах, имеющих твердое покрытие;<br>- строительство и реконструкция автозаправочных станций, складов горюче-смазочных материалов (за исключением случаев, если автозаправочные станции, склады горюче-смазочных материалов размещены на территориях портов, инфраструктуры внутренних водных путей, в том числе баз (сооружений) для стоянки маломерных судов, объектов органов федеральной службы безопасности), станций технического обслуживания, используемых для технического осмотра и ремонта транспортных средств, осуществление мойки транспортных средств;<br>- хранение пестицидов и агрохимикатов (за исключением хранения агрохимикатов в специализированных хранилищах на территориях морских портов за пределами границ прибрежных защитных полос), применение пестицидов и агрохимикатов;<br>- сброс сточных, в том числе дренажных, вод;<br>- разведка и добыча общераспространенных полезных ископаемых (за исключением случаев, если разведка и добыча общераспространенных полезных ископаемых осуществляются пользователями недр, осуществляющими разведку и добычу иных видов полезных ископаемых, в границах предоставленных им в соответствии с законодательством Российской Федерации о недрах горных отводов и (или) геологических отводов на основании утвержденного технического проекта в соответствии со ст. 19.1 Закона Российской Федерации от 21 февраля 1992 года № 2395-1 «О недрах»). | |
| | Рыбоохранная зона | В границах рыбоохранной зоны запрещается:<br>- использование сточных вод в целях регулирования плодородия | Постановление Правительства Российской Федерации от 06.10.2008 № 743 «Об |

| | | | |
|---|---|---|---|
| | | почв;<br>- размещение кладбищ, скотомогильников, объектов размещения отходов производства и потребления, химических, взрывчатых, токсичных, отравляющих и ядовитых веществ, пунктов захоронения радиоактивных отходов;<br>- осуществление авиационных мер по борьбе с вредными организмами;<br>- движение и стоянка транспортных средств (кроме специальных транспортных средств), за исключением их движения по дорогам и стоянки на дорогах и в специально оборудованных местах, имеющих твердое покрытие;<br>- размещение автозаправочных станций, складов горюче-смазочных материалов (за исключением случаев, если автозаправочные станции, склады горюче-смазочных материалов размещены на территориях портов, судостроительных и судоремонтных организаций, инфраструктуры внутренних водных путей при условии соблюдения требований законодательства в области охраны окружающей среды и Водного кодекса Российской Федерации), станций технического обслуживания, используемых для технического осмотра и ремонта транспортных средств, осуществление мойки транспортного средства;<br>- размещение специализированных хранилищ пестицидов и агрохимикатов, применение пестицидов и агрохимикатов;<br>- сброс сточных, в том числе дренажных, вод;<br>- разведка и добыча общераспространенных полезных ископаемых (за исключением случаев, если разведка и добыча общераспространенных полезных ископаемых осуществляются пользователями недр, осуществляющими разведку и добычу иных видов полезных ископаемых, в границах предоставленных им в соответствии с законодательством Российской Федерации о недрах участков недр на основании утвержденного технического проекта в соответствии со статьей 19.1 Закона Российской Федерации «О недрах»);<br>- распашка земель;<br>- размещение отвалов размываемых грунтов;<br>- выпас сельскохозяйственных животных и организация для них летних лагерей, ванн. | утверждении Правил установления рыбоохранных зон» |
| 4 | Прибрежная защитная | В границах прибрежных защитных полос запрещается: | Водный кодекс Российской Федерации |

| | | | |
|---|---|---|---|
| | полоса | - использование сточных вод в целях регулирования плодородия почв;<br>- размещение кладбищ, скотомогильников, объектов размещения отходов производства и потребления, химических, взрывчатых, токсичных, отравляющих и ядовитых веществ, пунктов захоронения радиоактивных отходов;<br>- осуществление авиационных мер по борьбе с вредными организмами;<br>- движение и стоянка транспортных средств (кроме специальных транспортных средств), за исключением их движения по дорогам и стоянки на дорогах и в специально оборудованных местах, имеющих твердое покрытие;<br>- строительство и реконструкция автозаправочных станций, складов горюче-смазочных материалов (за исключением случаев, если автозаправочные станции, склады горюче-смазочных материалов размещены на территориях портов, инфраструктуры внутренних водных путей, в том числе баз (сооружений) для стоянки маломерных судов, объектов органов федеральной службы безопасности), станций технического обслуживания, используемых для технического осмотра и ремонта транспортных средств, осуществление мойки транспортных средств;<br>- хранение пестицидов и агрохимикатов (за исключением хранения агрохимикатов в специализированных хранилищах на территориях морских портов за пределами границ прибрежных защитных полос), применение пестицидов и агрохимикатов;<br>- сброс сточных, в том числе дренажных, вод;<br>- разведка и добыча общераспространенных полезных ископаемых (за исключением случаев, если разведка и добыча общераспространенных полезных ископаемых осуществляются пользователями недр, осуществляющими разведку и добычу иных видов полезных ископаемых, в границах предоставленных им в соответствии с законодательством Российской Федерации о недрах горных отводов и (или) геологических отводов на основании утвержденного технического проекта в соответствии со ст. 19.1 Закона Российской Федерации от 21 февраля 1992 года № 2395-1 «О недрах»);<br>- распашка земель;<br>- размещение отвалов размываемых грунтов; | |

| | | | |
|---|---|---|---|
| | | - выпас сельскохозяйственных животных и организация для них летних лагерей, ванн. | |
| 5 | Зоны затопления и подтопления | В зонах затопления и подтопления запрещается:<br>- размещение новых населенных пунктов и строительство объектов капитального строительства без обеспечения инженерной защиты таких населенных пунктов и объектов от затопления, подтопления;<br>- использование сточных вод в целях регулирования плодородия почв;<br>- размещение кладбищ, скотомогильников, объектов размещения отходов производства и потребления, химических, взрывчатых, токсичных, отравляющих и ядовитых веществ, пунктов хранения и захоронения радиоактивных отходов;<br>- осуществление авиационных мер по борьбе с вредными организмами. | Водный кодекс Российской Федерации |
| 6 | Санитарно-защитная зона | В границах санитарно-защитной зоны не допускается использования земельных участков в целях:<br>- размещения жилой застройки, объектов образовательного и медицинского назначения, спортивных сооружений открытого типа, организаций отдыха детей и их оздоровления, зон рекреационного назначения и для ведения садоводства;<br>- размещения объектов для производства и хранения лекарственных средств, объектов пищевых отраслей промышленности, оптовых складов продовольственного сырья и пищевой продукции, комплексов водопроводных сооружений для подготовки и хранения питьевой воды, использования земельных участков в целях производства, хранения и переработки сельскохозяйственной продукции, предназначенной для дальнейшего использования в качестве пищевой продукции, если химическое, физическое и (или) биологическое воздействие объекта, в отношении которого установлена санитарно-защитная зона, приведет к нарушению качества и безопасности таких средств, сырья, воды и продукции в соответствии с установленными требованиями. | Постановление Правительства Российской Федерации от 03.03.2018 № 222 «Об утверждении Правил установления санитарно-защитных зон и использования земельных участков, расположенных в границах санитарно-защитных зон» |
| 7 | Охранная зона пунктов государственной геодезической сети, государственной | В пределах границ охранных зон пунктов запрещается использование земельных участков для осуществления видов деятельности, приводящих к повреждению или уничтожению наружных опознавательных знаков пунктов, нарушению | Постановление Правительства Российской Федерации от 21.08.2019 № 1080 «Об охранных зонах пунктов государственной геодезической сети, государственной |

| | | | |
|---|---|---|---|
| | нивелирной сети и государственной гравиметрической сети | неизменности местоположения их центров, уничтожению, перемещению, засыпке или повреждению составных частей пунктов.<br>Также на земельных участках в границах охранных зон пунктов запрещается проведение работ, размещение объектов и предметов, которые могут препятствовать доступу к пунктам. | нивелирной сети и государственной гравиметрической сети» |

Приложение № 1
к правилам землепользования и застройки
Старотойденского сельского поселения
Аннинского муниципального района
Воронежской области

# СВЕДЕНИЯ О ГРАНИЦАХ ТЕРРИТОРИАЛЬНЫХ ЗОН, СОДЕРЖАЩИЕ ГРАФИЧЕСКОЕ ОПИСАНИЕ МЕСТОПОЛОЖЕНИЯ ГРАНИЦ ТЕРРИТОРИАЛЬНЫХ ЗОН, ПЕРЕЧЕНЬ КООРДИНАТ ХАРАКТЕРНЫХ ТОЧЕК ГРАНИЦ ТЕРРИТОРИАЛЬНЫХ ЗОН СЕЛА СТАРАЯ ТОЙДА

# ОПИСАНИЕ МЕСТОПОЛОЖЕНИЯ ГРАНИЦ

Зона застройки индивидуальными жилыми домами села Старая Тойда - Ж1/1

(наименование объекта, местоположение границ которого описано (далее - объект)

Раздел 1

| Сведения об объекте | | |
|---|---|---|
| | | |
| № п/п | Характеристики объекта | Описание характеристик |
| 1 | 2 | 3 |
| 1 | Местоположение объекта | Воронежская область, Аннинский муниципальный район, Старотойденское сельское поселение, село Старая Тойда |
| 2 | Площадь объекта ± величина погрешности определения площади (Р ± Дельта Р) | 5876445+/-8484 м² |
| 3 | Иные характеристики объекта | - |

Раздел 2

| Сведения о местоположении границ объекта | | | | | |
|---|---|---|---|---|---|
| 1. Система координат: МСК - 36, зона 2 | | | | | |
| 2. Сведения о характерных точках границ объекта | | | | | |
| Обозначение характерных точек границ | Координаты, м | | Метод определения координат характерной точки | Средняя квадратическая погрешность положения характерной точки (Mt), м | Описание обозначения точки на местности (при наличии) |
| | X | Y | | | |
| 1 | 2 | 3 | 4 | 5 | 6 |
| 1 | 482325.93 | 2171085.62 | Картометрический | 1.00 | - |
| 2 | 482351.45 | 2171093.35 | Картометрический | 1.00 | - |
| 3 | 482399.26 | 2171107.86 | Картометрический | 1.00 | - |
| 4 | 482402.60 | 2171130.58 | Картометрический | 1.00 | - |
| 5 | 482419.72 | 2171160.81 | Картометрический | 1.00 | - |
| 6 | 482579.85 | 2171195.47 | Картометрический | 1.00 | - |
| 7 | 482588.31 | 2171219.18 | Картометрический | 1.00 | - |
| 8 | 482586.45 | 2171235.94 | Картометрический | 1.00 | - |
| 9 | 482585.05 | 2171276.94 | Картометрический | 1.00 | - |
| 10 | 482569.83 | 2171299.28 | Картометрический | 1.00 | - |
| 11 | 482544.00 | 2171319.22 | Картометрический | 1.00 | - |
| 12 | 482508.31 | 2171414.81 | Картометрический | 1.00 | - |
| 13 | 482513.04 | 2171473.64 | Картометрический | 1.00 | - |
| 14 | 482523.33 | 2171521.59 | Картометрический | 1.00 | - |
| 15 | 482528.51 | 2171530.96 | Картометрический | 1.00 | - |
| 16 | 482507.54 | 2171557.07 | Картометрический | 1.00 | - |
| 17 | 482470.80 | 2171584.02 | Картометрический | 1.00 | - |
| 18 | 482459.24 | 2171610.17 | Картометрический | 1.00 | - |
| 19 | 482458.19 | 2171635.94 | Картометрический | 1.00 | - |
| 20 | 482462.25 | 2171663.48 | Картометрический | 1.00 | - |
| 21 | 482467.91 | 2171686.96 | Картометрический | 1.00 | - |
| 22 | 482469.46 | 2171705.42 | Картометрический | 1.00 | - |
| 23 | 482466.37 | 2171729.51 | Картометрический | 1.00 | - |
| 24 | 482454.21 | 2171753.04 | Картометрический | 1.00 | - |
| 25 | 482449.37 | 2171778.33 | Картометрический | 1.00 | - |
| 26 | 482430.69 | 2171813.37 | Картометрический | 1.00 | - |
| 27 | 482417.48 | 2171816.89 | Картометрический | 1.00 | - |
| 28 | 482409.90 | 2171852.38 | Картометрический | 1.00 | - |
| 29 | 482416.96 | 2171881.03 | Картометрический | 1.00 | - |
| 30 | 482422.52 | 2171906.65 | Картометрический | 1.00 | - |
| 31 | 482426.40 | 2171917.83 | Картометрический | 1.00 | - |
| 32 | 482427.87 | 2171957.04 | Картометрический | 1.00 | - |
| 33 | 482441.30 | 2172004.02 | Картометрический | 1.00 | - |
| 34 | 482447.00 | 2172036.95 | Картометрический | 1.00 | - |

| 1 | 2 | 3 | 4 | 5 | 6 |
|---|---|---|---|---|---|
| 35 | 482447.00 | 2172054.02 | Картометрический | 1.00 | - |
| 36 | 482455.04 | 2172069.99 | Картометрический | 1.00 | - |
| 37 | 482447.76 | 2172105.95 | Картометрический | 1.00 | - |
| 38 | 482448.85 | 2172106.11 | Картометрический | 1.00 | - |
| 39 | 482445.49 | 2172127.04 | Картометрический | 1.00 | - |
| 40 | 482441.80 | 2172126.48 | Картометрический | 1.00 | - |
| 41 | 482431.08 | 2172151.84 | Картометрический | 1.00 | - |
| 42 | 482421.15 | 2172197.28 | Картометрический | 1.00 | - |
| 43 | 482414.52 | 2172219.87 | Картометрический | 1.00 | - |
| 44 | 482413.08 | 2172252.21 | Картометрический | 1.00 | - |
| 45 | 482433.57 | 2172290.17 | Картометрический | 1.00 | - |
| 46 | 482440.71 | 2172291.47 | Картометрический | 1.00 | - |
| 47 | 482439.24 | 2172300.67 | Картометрический | 1.00 | - |
| 48 | 482443.14 | 2172307.89 | Картометрический | 1.00 | - |
| 49 | 482474.51 | 2172346.71 | Картометрический | 1.00 | - |
| 50 | 482466.43 | 2172594.77 | Картометрический | 1.00 | - |
| 51 | 482469.33 | 2172685.55 | Картометрический | 1.00 | - |
| 52 | 482429.29 | 2172683.72 | Картометрический | 1.00 | - |
| 53 | 482387.50 | 2172716.38 | Картометрический | 1.00 | - |
| 54 | 482368.03 | 2172744.31 | Картометрический | 1.00 | - |
| 55 | 482367.27 | 2172828.77 | Картометрический | 1.00 | - |
| 56 | 482367.11 | 2172916.02 | Картометрический | 1.00 | - |
| 57 | 482369.25 | 2172954.17 | Картометрический | 1.00 | - |
| 58 | 482363.78 | 2172963.11 | Картометрический | 1.00 | - |
| 59 | 482348.66 | 2172972.97 | Картометрический | 1.00 | - |
| 60 | 482323.69 | 2172981.46 | Картометрический | 1.00 | - |
| 61 | 482255.42 | 2172999.84 | Картометрический | 1.00 | - |
| 62 | 482208.50 | 2173041.24 | Картометрический | 1.00 | - |
| 63 | 482188.26 | 2173064.99 | Картометрический | 1.00 | - |
| 64 | 482166.69 | 2173138.92 | Картометрический | 1.00 | - |
| 65 | 482160.96 | 2173176.62 | Картометрический | 1.00 | - |
| 66 | 482148.30 | 2173205.02 | Картометрический | 1.00 | - |
| 67 | 482149.97 | 2173270.64 | Картометрический | 1.00 | - |
| 68 | 482150.81 | 2173344.13 | Картометрический | 1.00 | - |
| 69 | 482156.85 | 2173361.53 | Картометрический | 1.00 | - |
| 70 | 482155.67 | 2173376.86 | Картометрический | 1.00 | - |
| 71 | 482139.32 | 2173399.08 | Картометрический | 1.00 | - |
| 72 | 482114.41 | 2173419.85 | Картометрический | 1.00 | - |
| 73 | 482101.70 | 2173425.47 | Картометрический | 1.00 | - |
| 74 | 482079.74 | 2173426.08 | Картометрический | 1.00 | - |
| 75 | 482022.07 | 2173453.16 | Картометрический | 1.00 | - |
| 76 | 481976.89 | 2173515.83 | Картометрический | 1.00 | - |
| 77 | 481908.35 | 2173619.03 | Картометрический | 1.00 | - |
| 78 | 481871.17 | 2173663.37 | Картометрический | 1.00 | - |
| 79 | 481823.73 | 2173754.48 | Картометрический | 1.00 | - |
| 80 | 481816.78 | 2173786.02 | Картометрический | 1.00 | - |
| 81 | 481814.13 | 2173842.74 | Картометрический | 1.00 | - |
| 82 | 481590.08 | 2173885.06 | Картометрический | 1.00 | - |

| 1 | 2 | 3 | 4 | 5 | 6 |
|---|---|---|---|---|---|
| 83 | 481589.15 | 2173880.38 | Картометрический | 1.00 | - |
| 84 | 481584.78 | 2173880.08 | Картометрический | 1.00 | - |
| 85 | 481582.31 | 2173878.96 | Картометрический | 1.00 | - |
| 86 | 481580.88 | 2173861.72 | Картометрический | 1.00 | - |
| 87 | 481571.70 | 2173817.52 | Картометрический | 1.00 | - |
| 88 | 481500.93 | 2173511.89 | Картометрический | 1.00 | - |
| 89 | 481398.36 | 2173094.77 | Картометрический | 1.00 | - |
| 90 | 481365.52 | 2172940.00 | Картометрический | 1.00 | - |
| 91 | 481358.09 | 2172905.66 | Картометрический | 1.00 | - |
| 92 | 481345.85 | 2172849.09 | Картометрический | 1.00 | - |
| 93 | 481345.87 | 2172847.36 | Картометрический | 1.00 | - |
| 94 | 481344.83 | 2172841.38 | Картометрический | 1.00 | - |
| 95 | 481343.88 | 2172839.99 | Картометрический | 1.00 | - |
| 96 | 481326.61 | 2172760.12 | Картометрический | 1.00 | - |
| 97 | 481320.43 | 2172717.40 | Картометрический | 1.00 | - |
| 98 | 481313.06 | 2172666.50 | Картометрический | 1.00 | - |
| 99 | 481300.93 | 2172580.03 | Картометрический | 1.00 | - |
| 100 | 481293.63 | 2172495.07 | Картометрический | 1.00 | - |
| 101 | 481291.40 | 2172469.06 | Картометрический | 1.00 | - |
| 102 | 481291.40 | 2172468.63 | Картометрический | 1.00 | - |
| 103 | 481291.38 | 2172441.17 | Картометрический | 1.00 | - |
| 104 | 481294.38 | 2172389.77 | Картометрический | 1.00 | - |
| 105 | 481303.08 | 2172290.13 | Картометрический | 1.00 | - |
| 106 | 481303.52 | 2172284.28 | Картометрический | 1.00 | - |
| 107 | 481304.14 | 2172282.12 | Картометрический | 1.00 | - |
| 108 | 481304.82 | 2172280.44 | Картометрический | 1.00 | - |
| 109 | 481304.85 | 2172280.36 | Картометрический | 1.00 | - |
| 110 | 481305.79 | 2172276.23 | Картометрический | 1.00 | - |
| 111 | 481304.69 | 2172275.19 | Картометрический | 1.00 | - |
| 112 | 481304.31 | 2172273.68 | Картометрический | 1.00 | - |
| 113 | 481316.76 | 2172108.40 | Картометрический | 1.00 | - |
| 114 | 481331.01 | 2171917.40 | Картометрический | 1.00 | - |
| 115 | 481331.38 | 2171916.27 | Картометрический | 1.00 | - |
| 116 | 481332.48 | 2171915.30 | Картометрический | 1.00 | - |
| 117 | 481335.61 | 2171914.30 | Картометрический | 1.00 | - |
| 118 | 481335.18 | 2171909.69 | Картометрический | 1.00 | - |
| 119 | 481332.88 | 2171908.90 | Картометрический | 1.00 | - |
| 120 | 481332.01 | 2171908.38 | Картометрический | 1.00 | - |
| 121 | 481331.74 | 2171907.52 | Картометрический | 1.00 | - |
| 122 | 481332.28 | 2171900.35 | Картометрический | 1.00 | - |
| 123 | 481336.29 | 2171846.90 | Картометрический | 1.00 | - |
| 124 | 481341.77 | 2171847.02 | Картометрический | 1.00 | - |
| 125 | 481385.79 | 2171850.71 | Картометрический | 1.00 | - |
| 126 | 481400.87 | 2171723.74 | Картометрический | 1.00 | - |
| 127 | 481604.33 | 2171746.56 | Картометрический | 1.00 | - |
| 128 | 481578.25 | 2171930.36 | Картометрический | 1.00 | - |
| 129 | 481706.45 | 2171953.49 | Картометрический | 1.00 | - |
| 130 | 481727.53 | 2171847.04 | Картометрический | 1.00 | - |

| 1 | 2 | 3 | 4 | 5 | 6 |
|---|---|---|---|---|---|
| 131 | 481921.02 | 2171881.58 | Картометрический | 1.00 | - |
| 132 | 481902.82 | 2171979.26 | Картометрический | 1.00 | - |
| 133 | 482044.03 | 2171980.79 | Картометрический | 1.00 | - |
| 134 | 482168.45 | 2171961.62 | Картометрический | 1.00 | - |
| 135 | 482243.88 | 2171889.34 | Картометрический | 1.00 | - |
| 136 | 482261.99 | 2171802.72 | Картометрический | 1.00 | - |
| 137 | 482188.79 | 2171790.01 | Картометрический | 1.00 | - |
| 138 | 482201.35 | 2171732.96 | Картометрический | 1.00 | - |
| 139 | 482273.36 | 2171739.85 | Картометрический | 1.00 | - |
| 140 | 482282.85 | 2171654.62 | Картометрический | 1.00 | - |
| 141 | 482324.47 | 2171395.16 | Картометрический | 1.00 | - |
| 142 | 482360.90 | 2171167.87 | Картометрический | 1.00 | - |
| 143 | 482315.77 | 2171151.66 | Картометрический | 1.00 | - |
| 1 | 482325.93 | 2171085.62 | Картометрический | 1.00 | - |
| | | | | | |
| 144 | 481310.43 | 2171959.54 | Картометрический | 1.00 | - |
| 145 | 481308.87 | 2171980.58 | Картометрический | 1.00 | - |
| 146 | 481306.82 | 2172007.99 | Картометрический | 1.00 | - |
| 147 | 481251.64 | 2172002.36 | Картометрический | 1.00 | - |
| 148 | 481257.30 | 2171954.41 | Картометрический | 1.00 | - |
| 144 | 481310.43 | 2171959.54 | Картометрический | 1.00 | - |
| | | | | | |
| 149 | 480929.35 | 2172754.91 | Картометрический | 1.00 | - |
| 150 | 481112.43 | 2172888.61 | Картометрический | 1.00 | - |
| 151 | 481182.94 | 2172932.80 | Картометрический | 1.00 | - |
| 152 | 481239.70 | 2172947.33 | Картометрический | 1.00 | - |
| 153 | 481303.25 | 2172977.59 | Картометрический | 1.00 | - |
| 154 | 481327.43 | 2173001.44 | Картометрический | 1.00 | - |
| 155 | 481339.37 | 2173017.71 | Картометрический | 1.00 | - |
| 156 | 481363.45 | 2173018.42 | Картометрический | 1.00 | - |
| 157 | 481380.39 | 2173097.62 | Картометрический | 1.00 | - |
| 158 | 481421.70 | 2173266.08 | Картометрический | 1.00 | - |
| 159 | 481457.47 | 2173411.34 | Картометрический | 1.00 | - |
| 160 | 481482.98 | 2173514.92 | Картометрический | 1.00 | - |
| 161 | 481511.93 | 2173637.67 | Картометрический | 1.00 | - |
| 162 | 481528.68 | 2173708.69 | Картометрический | 1.00 | - |
| 163 | 481554.90 | 2173819.87 | Картометрический | 1.00 | - |
| 164 | 481563.19 | 2173864.84 | Картометрический | 1.00 | - |
| 165 | 481565.09 | 2173888.47 | Картометрический | 1.00 | - |
| 166 | 481567.28 | 2173915.82 | Картометрический | 1.00 | - |
| 167 | 481560.97 | 2173917.69 | Картометрический | 1.00 | - |
| 168 | 481438.58 | 2173978.89 | Картометрический | 1.00 | - |
| 169 | 481428.00 | 2173956.81 | Картометрический | 1.00 | - |
| 170 | 481328.93 | 2173589.55 | Картометрический | 1.00 | - |
| 171 | 481261.76 | 2173449.62 | Аналитический | 0.30 | - |
| 172 | 481210.16 | 2173309.36 | Аналитический | 0.30 | - |
| 173 | 481151.53 | 2173130.96 | Аналитический | 0.30 | - |
| 174 | 481137.78 | 2173136.09 | Картометрический | 1.00 | - |

| 1 | 2 | 3 | 4 | 5 | 6 |
|---|---|---|---|---|---|
| 175 | 481119.45 | 2173086.18 | Картометрический | 1.00 | - |
| 176 | 481072.00 | 2173109.72 | Картометрический | 1.00 | - |
| 177 | 481061.31 | 2173104.80 | Картометрический | 1.00 | - |
| 178 | 481018.92 | 2173022.45 | Картометрический | 1.00 | - |
| 179 | 481005.45 | 2173000.55 | Картометрический | 1.00 | - |
| 180 | 480941.71 | 2173022.50 | Картометрический | 1.00 | - |
| 181 | 480938.33 | 2173001.77 | Картометрический | 1.00 | - |
| 182 | 480880.62 | 2172896.33 | Картометрический | 1.00 | - |
| 183 | 480893.68 | 2172834.07 | Картометрический | 1.00 | - |
| 149 | 480929.35 | 2172754.91 | Картометрический | 1.00 | - |
| | | | | | |
| 184 | 482675.24 | 2174489.38 | Картометрический | 1.00 | - |
| 185 | 482647.48 | 2174536.65 | Картометрический | 1.00 | - |
| 186 | 482660.78 | 2174637.04 | Картометрический | 1.00 | - |
| 187 | 482661.50 | 2174659.31 | Картометрический | 1.00 | - |
| 188 | 482608.36 | 2174712.98 | Картометрический | 1.00 | - |
| 189 | 482575.69 | 2174749.87 | Картометрический | 1.00 | - |
| 190 | 482563.59 | 2174757.86 | Картометрический | 1.00 | - |
| 191 | 482541.43 | 2174772.52 | Картометрический | 1.00 | - |
| 192 | 482519.46 | 2174782.37 | Картометрический | 1.00 | - |
| 193 | 482477.43 | 2174801.26 | Картометрический | 1.00 | - |
| 194 | 482471.68 | 2174804.24 | Картометрический | 1.00 | - |
| 195 | 482463.69 | 2174808.37 | Картометрический | 1.00 | - |
| 196 | 482449.96 | 2174815.48 | Картометрический | 1.00 | - |
| 197 | 482422.01 | 2174835.27 | Картометрический | 1.00 | - |
| 198 | 482403.42 | 2174848.45 | Картометрический | 1.00 | - |
| 199 | 482391.13 | 2174864.93 | Картометрический | 1.00 | - |
| 200 | 482381.76 | 2174900.49 | Картометрический | 1.00 | - |
| 201 | 482377.22 | 2174973.53 | Картометрический | 1.00 | - |
| 202 | 482380.47 | 2175024.60 | Картометрический | 1.00 | - |
| 203 | 482138.41 | 2175101.60 | Картометрический | 1.00 | - |
| 204 | 482127.06 | 2175098.63 | Картометрический | 1.00 | - |
| 205 | 482092.03 | 2175089.45 | Картометрический | 1.00 | - |
| 206 | 481984.59 | 2175079.66 | Картометрический | 1.00 | - |
| 207 | 481932.70 | 2175052.00 | Картометрический | 1.00 | - |
| 208 | 481909.43 | 2175008.32 | Картометрический | 1.00 | - |
| 209 | 481905.39 | 2174978.38 | Картометрический | 1.00 | - |
| 210 | 481907.81 | 2174915.65 | Картометрический | 1.00 | - |
| 211 | 481920.68 | 2174853.09 | Картометрический | 1.00 | - |
| 212 | 481957.55 | 2174777.42 | Картометрический | 1.00 | - |
| 213 | 482025.96 | 2174697.90 | Картометрический | 1.00 | - |
| 214 | 482063.27 | 2174663.98 | Картометрический | 1.00 | - |
| 215 | 482082.87 | 2174634.02 | Картометрический | 1.00 | - |
| 216 | 482140.72 | 2174601.04 | Картометрический | 1.00 | - |
| 217 | 482240.60 | 2174562.98 | Картометрический | 1.00 | - |
| 218 | 482295.62 | 2174539.61 | Картометрический | 1.00 | - |
| 219 | 482379.10 | 2174508.70 | Картометрический | 1.00 | - |
| 220 | 482414.53 | 2174502.11 | Картометрический | 1.00 | - |

| 1 | 2 | 3 | 4 | 5 | 6 |
|---|---|---|---|---|---|
| 221 | 482446.57 | 2174477.61 | Картометрический | 1.00 | - |
| 222 | 482469.56 | 2174441.43 | Картометрический | 1.00 | - |
| 223 | 482532.54 | 2174398.95 | Картометрический | 1.00 | - |
| 224 | 482562.41 | 2174399.39 | Картометрический | 1.00 | - |
| 225 | 482643.63 | 2174463.34 | Картометрический | 1.00 | - |
| 184 | 482675.24 | 2174489.38 | Картометрический | 1.00 | - |
| | | | | | |
| 226 | 481525.03 | 2174453.17 | Картометрический | 1.00 | - |
| 227 | 481524.87 | 2174460.41 | Картометрический | 1.00 | - |
| 228 | 481522.35 | 2174489.03 | Картометрический | 1.00 | - |
| 229 | 481520.26 | 2174504.76 | Картометрический | 1.00 | - |
| 230 | 481518.00 | 2174520.35 | Картометрический | 1.00 | - |
| 231 | 481505.88 | 2174570.05 | Картометрический | 1.00 | - |
| 232 | 481482.61 | 2174652.96 | Картометрический | 1.00 | - |
| 233 | 481475.68 | 2174677.65 | Картометрический | 1.00 | - |
| 234 | 481469.23 | 2174700.61 | Картометрический | 1.00 | - |
| 235 | 481463.67 | 2174733.16 | Картометрический | 1.00 | - |
| 236 | 481455.96 | 2174802.11 | Картометрический | 1.00 | - |
| 237 | 481456.59 | 2174815.21 | Картометрический | 1.00 | - |
| 238 | 481456.81 | 2174819.91 | Картометрический | 1.00 | - |
| 239 | 481457.26 | 2174829.20 | Картометрический | 1.00 | - |
| 240 | 481465.48 | 2174902.04 | Картометрический | 1.00 | - |
| 241 | 481494.04 | 2175057.63 | Картометрический | 1.00 | - |
| 242 | 481512.02 | 2175169.08 | Картометрический | 1.00 | - |
| 243 | 481515.17 | 2175187.63 | Картометрический | 1.00 | - |
| 244 | 481521.24 | 2175253.26 | Картометрический | 1.00 | - |
| 245 | 481531.01 | 2175358.89 | Картометрический | 1.00 | - |
| 246 | 481539.46 | 2175450.23 | Картометрический | 1.00 | - |
| 247 | 481540.28 | 2175478.52 | Картометрический | 1.00 | - |
| 248 | 481535.60 | 2175553.50 | Картометрический | 1.00 | - |
| 249 | 481531.58 | 2175617.82 | Картометрический | 1.00 | - |
| 250 | 481509.75 | 2175752.96 | Картометрический | 1.00 | - |
| 251 | 481487.37 | 2175891.47 | Картометрический | 1.00 | - |
| 252 | 481484.78 | 2175894.60 | Картометрический | 1.00 | - |
| 253 | 481480.23 | 2175895.53 | Картометрический | 1.00 | - |
| 254 | 481470.47 | 2175896.29 | Картометрический | 1.00 | - |
| 255 | 481470.05 | 2175903.44 | Картометрический | 1.00 | - |
| 256 | 481433.28 | 2175905.34 | Картометрический | 1.00 | - |
| 257 | 481430.26 | 2175947.17 | Картометрический | 1.00 | - |
| 258 | 481403.13 | 2176060.24 | Картометрический | 1.00 | - |
| 259 | 481456.24 | 2176070.05 | Картометрический | 1.00 | - |
| 260 | 481452.45 | 2176092.88 | Картометрический | 1.00 | - |
| 261 | 481459.29 | 2176095.30 | Картометрический | 1.00 | - |
| 262 | 481466.08 | 2176097.69 | Картометрический | 1.00 | - |
| 263 | 481446.54 | 2176174.42 | Картометрический | 1.00 | - |
| 264 | 481429.40 | 2176171.65 | Аналитический | 0.10 | - |
| 265 | 481393.71 | 2176162.01 | Аналитический | 0.10 | - |
| 266 | 481388.48 | 2176160.66 | Аналитический | 0.10 | - |

| 1 | 2 | 3 | 4 | 5 | 6 |
|---|---|---|---|---|---|
| 267 | 481386.23 | 2176170.31 | Аналитический | 0.10 | - |
| 268 | 481383.01 | 2176183.62 | Аналитический | 0.10 | - |
| 269 | 481342.09 | 2176174.61 | Картометрический | 1.00 | - |
| 270 | 481326.47 | 2176235.63 | Картометрический | 1.00 | - |
| 271 | 481292.45 | 2176228.14 | Картометрический | 1.00 | - |
| 272 | 481274.38 | 2176298.73 | Картометрический | 1.00 | - |
| 273 | 481271.06 | 2176298.50 | Картометрический | 1.00 | - |
| 274 | 481270.36 | 2176322.19 | Картометрический | 1.00 | - |
| 275 | 481388.68 | 2176330.36 | Картометрический | 1.00 | - |
| 276 | 481468.08 | 2176337.99 | Картометрический | 1.00 | - |
| 277 | 481491.98 | 2176261.00 | Картометрический | 1.00 | - |
| 278 | 481536.05 | 2176184.31 | Картометрический | 1.00 | - |
| 279 | 481616.05 | 2176058.53 | Картометрический | 1.00 | - |
| 280 | 481619.86 | 2176052.13 | Картометрический | 1.00 | - |
| 281 | 481484.70 | 2176005.01 | Картометрический | 1.00 | - |
| 282 | 481501.68 | 2175917.34 | Картометрический | 1.00 | - |
| 283 | 481505.72 | 2175892.23 | Картометрический | 1.00 | - |
| 284 | 481527.84 | 2175754.67 | Картометрический | 1.00 | - |
| 285 | 481549.34 | 2175621.00 | Картометрический | 1.00 | - |
| 286 | 481557.97 | 2175480.45 | Картометрический | 1.00 | - |
| 287 | 481557.16 | 2175449.91 | Картометрический | 1.00 | - |
| 288 | 481544.85 | 2175321.22 | Картометрический | 1.00 | - |
| 289 | 481536.44 | 2175233.30 | Картометрический | 1.00 | - |
| 290 | 481531.73 | 2175184.02 | Картометрический | 1.00 | - |
| 291 | 481529.63 | 2175168.55 | Картометрический | 1.00 | - |
| 292 | 481661.17 | 2175124.21 | Картометрический | 1.00 | - |
| 293 | 481823.83 | 2175088.50 | Картометрический | 1.00 | - |
| 294 | 481862.28 | 2175090.94 | Картометрический | 1.00 | - |
| 295 | 481971.34 | 2175116.82 | Картометрический | 1.00 | - |
| 296 | 482124.05 | 2175147.45 | Картометрический | 1.00 | - |
| 297 | 482374.63 | 2175190.50 | Картометрический | 1.00 | - |
| 298 | 482378.10 | 2175210.80 | Картометрический | 1.00 | - |
| 299 | 482402.56 | 2175278.01 | Картометрический | 1.00 | - |
| 300 | 482411.03 | 2175343.36 | Картометрический | 1.00 | - |
| 301 | 482413.14 | 2175399.60 | Картометрический | 1.00 | - |
| 302 | 482409.48 | 2175425.30 | Картометрический | 1.00 | - |
| 303 | 482399.66 | 2175447.96 | Картометрический | 1.00 | - |
| 304 | 482341.96 | 2175511.36 | Картометрический | 1.00 | - |
| 305 | 482257.41 | 2175609.56 | Картометрический | 1.00 | - |
| 306 | 482233.59 | 2175633.51 | Картометрический | 1.00 | - |
| 307 | 482226.18 | 2175642.32 | Картометрический | 1.00 | - |
| 308 | 482223.98 | 2175650.09 | Картометрический | 1.00 | - |
| 309 | 482185.93 | 2175699.99 | Картометрический | 1.00 | - |
| 310 | 482164.66 | 2175729.13 | Картометрический | 1.00 | - |
| 311 | 482157.14 | 2175752.73 | Картометрический | 1.00 | - |
| 312 | 482146.39 | 2175798.36 | Картометрический | 1.00 | - |
| 313 | 482133.68 | 2175852.44 | Картометрический | 1.00 | - |
| 314 | 482133.49 | 2175852.89 | Картометрический | 1.00 | - |

| 1 | 2 | 3 | 4 | 5 | 6 |
|---|---|---|---|---|---|
| 315 | 482114.48 | 2175896.96 | Картометрический | 1.00 | - |
| 316 | 482081.92 | 2175939.16 | Картометрический | 1.00 | - |
| 317 | 482081.76 | 2175939.37 | Картометрический | 1.00 | - |
| 318 | 482069.49 | 2175951.76 | Картометрический | 1.00 | - |
| 319 | 482062.49 | 2175986.39 | Картометрический | 1.00 | - |
| 320 | 482062.48 | 2175986.44 | Картометрический | 1.00 | - |
| 321 | 482046.85 | 2176025.11 | Картометрический | 1.00 | - |
| 322 | 482019.21 | 2176040.44 | Картометрический | 1.00 | - |
| 323 | 482018.96 | 2176040.65 | Картометрический | 1.00 | - |
| 324 | 481999.18 | 2176056.85 | Картометрический | 1.00 | - |
| 325 | 481998.86 | 2176057.24 | Картометрический | 1.00 | - |
| 326 | 481973.61 | 2176087.57 | Картометрический | 1.00 | - |
| 327 | 481973.44 | 2176087.96 | Картометрический | 1.00 | - |
| 328 | 481959.02 | 2176120.31 | Картометрический | 1.00 | - |
| 329 | 481933.61 | 2176145.92 | Картометрический | 1.00 | - |
| 330 | 481933.25 | 2176146.16 | Картометрический | 1.00 | - |
| 331 | 481892.21 | 2176172.63 | Картометрический | 1.00 | - |
| 332 | 481892.03 | 2176172.75 | Картометрический | 1.00 | - |
| 333 | 481865.83 | 2176196.63 | Картометрический | 1.00 | - |
| 334 | 481864.26 | 2176211.76 | Картометрический | 1.00 | - |
| 335 | 481860.99 | 2176243.29 | Картометрический | 1.00 | - |
| 336 | 481856.96 | 2176346.13 | Картометрический | 1.00 | - |
| 337 | 481858.80 | 2176396.40 | Картометрический | 1.00 | - |
| 338 | 481858.90 | 2176396.82 | Картометрический | 1.00 | - |
| 339 | 481869.98 | 2176446.94 | Картометрический | 1.00 | - |
| 340 | 481900.21 | 2176512.53 | Картометрический | 1.00 | - |
| 341 | 481958.36 | 2176608.75 | Картометрический | 1.00 | - |
| 342 | 481992.48 | 2176658.29 | Картометрический | 1.00 | - |
| 343 | 482034.60 | 2176696.16 | Картометрический | 1.00 | - |
| 344 | 482070.39 | 2176719.37 | Картометрический | 1.00 | - |
| 345 | 482115.58 | 2176740.31 | Картометрический | 1.00 | - |
| 346 | 482165.31 | 2176752.03 | Картометрический | 1.00 | - |
| 347 | 482165.53 | 2176752.16 | Картометрический | 1.00 | - |
| 348 | 482208.65 | 2176778.02 | Картометрический | 1.00 | - |
| 349 | 482245.15 | 2176805.50 | Картометрический | 1.00 | - |
| 350 | 482245.62 | 2176805.75 | Картометрический | 1.00 | - |
| 351 | 482285.53 | 2176826.56 | Картометрический | 1.00 | - |
| 352 | 482291.93 | 2176829.90 | Картометрический | 1.00 | - |
| 353 | 482335.61 | 2176844.83 | Картометрический | 1.00 | - |
| 354 | 482256.43 | 2176943.78 | Картометрический | 1.00 | - |
| 355 | 482311.07 | 2176987.87 | Картометрический | 1.00 | - |
| 356 | 482360.82 | 2177006.72 | Картометрический | 1.00 | - |
| 357 | 482405.67 | 2176961.87 | Картометрический | 1.00 | - |
| 358 | 482437.10 | 2176902.44 | Картометрический | 1.00 | - |
| 359 | 482492.61 | 2176964.84 | Картометрический | 1.00 | - |
| 360 | 482531.31 | 2177022.66 | Картометрический | 1.00 | - |
| 361 | 482554.29 | 2177048.03 | Картометрический | 1.00 | - |
| 362 | 482584.04 | 2177074.46 | Картометрический | 1.00 | - |

| 1 | 2 | 3 | 4 | 5 | 6 |
|---|---|---|---|---|---|
| 363 | 482584.13 | 2177074.51 | Картометрический | 1.00 | - |
| 364 | 482623.37 | 2177092.67 | Картометрический | 1.00 | - |
| 365 | 482678.37 | 2177121.12 | Картометрический | 1.00 | - |
| 366 | 482748.48 | 2177137.31 | Картометрический | 1.00 | - |
| 367 | 482790.62 | 2177147.09 | Картометрический | 1.00 | - |
| 368 | 482809.60 | 2177164.00 | Картометрический | 1.00 | - |
| 369 | 482785.73 | 2177309.36 | Картометрический | 1.00 | - |
| 370 | 482603.20 | 2177284.42 | Картометрический | 1.00 | - |
| 371 | 482477.69 | 2177261.16 | Картометрический | 1.00 | - |
| 372 | 482300.35 | 2177227.02 | Картометрический | 1.00 | - |
| 373 | 482321.15 | 2177036.60 | Картометрический | 1.00 | - |
| 374 | 482180.09 | 2177017.17 | Картометрический | 1.00 | - |
| 375 | 482141.07 | 2177212.58 | Картометрический | 1.00 | - |
| 376 | 482137.62 | 2177293.86 | Картометрический | 1.00 | - |
| 377 | 482250.69 | 2177317.11 | Картометрический | 1.00 | - |
| 378 | 482416.33 | 2177359.77 | Картометрический | 1.00 | - |
| 379 | 482757.96 | 2177448.64 | Картометрический | 1.00 | - |
| 380 | 482735.10 | 2177519.77 | Картометрический | 1.00 | - |
| 381 | 482705.55 | 2177579.85 | Картометрический | 1.00 | - |
| 382 | 482515.94 | 2177546.62 | Картометрический | 1.00 | - |
| 383 | 482486.04 | 2177569.15 | Картометрический | 1.00 | - |
| 384 | 482471.35 | 2177631.58 | Картометрический | 1.00 | - |
| 385 | 482456.03 | 2177686.60 | Картометрический | 1.00 | - |
| 386 | 481764.87 | 2177472.58 | Картометрический | 1.00 | - |
| 387 | 481723.87 | 2177439.90 | Картометрический | 1.00 | - |
| 388 | 481617.97 | 2177389.14 | Картометрический | 1.00 | - |
| 389 | 481576.30 | 2177371.22 | Картометрический | 1.00 | - |
| 390 | 481474.78 | 2177350.74 | Картометрический | 1.00 | - |
| 391 | 481428.52 | 2177362.00 | Картометрический | 1.00 | - |
| 392 | 481205.44 | 2177465.98 | Картометрический | 1.00 | - |
| 393 | 481130.24 | 2177510.13 | Картометрический | 1.00 | - |
| 394 | 481075.88 | 2177542.82 | Картометрический | 1.00 | - |
| 395 | 480963.13 | 2177592.53 | Картометрический | 1.00 | - |
| 396 | 480947.74 | 2177569.60 | Картометрический | 1.00 | - |
| 397 | 480868.46 | 2177598.10 | Картометрический | 1.00 | - |
| 398 | 480722.80 | 2177663.59 | Картометрический | 1.00 | - |
| 399 | 480707.30 | 2177671.05 | Картометрический | 1.00 | - |
| 400 | 480672.01 | 2177687.23 | Картометрический | 1.00 | - |
| 401 | 480589.00 | 2177731.30 | Картометрический | 1.00 | - |
| 402 | 480511.09 | 2177775.42 | Картометрический | 1.00 | - |
| 403 | 480339.33 | 2177891.11 | Картометрический | 1.00 | - |
| 404 | 480239.62 | 2177952.12 | Картометрический | 1.00 | - |
| 405 | 480050.79 | 2178063.91 | Картометрический | 1.00 | - |
| 406 | 479968.84 | 2178114.08 | Картометрический | 1.00 | - |
| 407 | 479910.82 | 2178121.67 | Картометрический | 1.00 | - |
| 408 | 479895.96 | 2178117.35 | Картометрический | 1.00 | - |
| 409 | 479864.91 | 2178071.33 | Картометрический | 1.00 | - |
| 410 | 479843.92 | 2178020.70 | Картометрический | 1.00 | - |

| 1 | 2 | 3 | 4 | 5 | 6 |
|---|---|---|---|---|---|
| 411 | 479827.20 | 2177972.65 | Картометрический | 1.00 | - |
| 412 | 479813.65 | 2177944.45 | Картометрический | 1.00 | - |
| 413 | 479782.04 | 2177946.82 | Картометрический | 1.00 | - |
| 414 | 479685.29 | 2177919.58 | Картометрический | 1.00 | - |
| 415 | 479663.50 | 2177879.37 | Картометрический | 1.00 | - |
| 416 | 479641.54 | 2177857.52 | Картометрический | 1.00 | - |
| 417 | 479644.75 | 2177836.72 | Картометрический | 1.00 | - |
| 418 | 479672.68 | 2177818.23 | Картометрический | 1.00 | - |
| 419 | 479695.56 | 2177783.90 | Картометрический | 1.00 | - |
| 420 | 479703.13 | 2177756.44 | Картометрический | 1.00 | - |
| 421 | 479707.81 | 2177747.49 | Картометрический | 1.00 | - |
| 422 | 479733.22 | 2177752.39 | Картометрический | 1.00 | - |
| 423 | 479766.72 | 2177741.03 | Картометрический | 1.00 | - |
| 424 | 479805.28 | 2177711.20 | Картометрический | 1.00 | - |
| 425 | 479813.52 | 2177683.28 | Картометрический | 1.00 | - |
| 426 | 479852.45 | 2177652.04 | Картометрический | 1.00 | - |
| 427 | 479868.18 | 2177627.22 | Картометрический | 1.00 | - |
| 428 | 479868.81 | 2177592.49 | Картометрический | 1.00 | - |
| 429 | 479912.63 | 2177546.66 | Картометрический | 1.00 | - |
| 430 | 479955.31 | 2177550.04 | Картометрический | 1.00 | - |
| 431 | 479999.26 | 2177512.58 | Картометрический | 1.00 | - |
| 432 | 480050.49 | 2177477.89 | Картометрический | 1.00 | - |
| 433 | 480100.61 | 2177436.89 | Картометрический | 1.00 | - |
| 434 | 480149.23 | 2177383.62 | Картометрический | 1.00 | - |
| 435 | 480158.55 | 2177381.87 | Картометрический | 1.00 | - |
| 436 | 480183.06 | 2177395.23 | Картометрический | 1.00 | - |
| 437 | 480219.63 | 2177404.60 | Картометрический | 1.00 | - |
| 438 | 480249.81 | 2177407.24 | Картометрический | 1.00 | - |
| 439 | 480312.78 | 2177376.64 | Картометрический | 1.00 | - |
| 440 | 480341.25 | 2177356.72 | Картометрический | 1.00 | - |
| 441 | 480372.33 | 2177349.03 | Картометрический | 1.00 | - |
| 442 | 480366.84 | 2177340.12 | Картометрический | 1.00 | - |
| 443 | 480382.48 | 2177332.89 | Картометрический | 1.00 | - |
| 444 | 480390.38 | 2177345.84 | Картометрический | 1.00 | - |
| 445 | 480451.96 | 2177354.80 | Картометрический | 1.00 | - |
| 446 | 480480.40 | 2177366.22 | Картометрический | 1.00 | - |
| 447 | 480530.58 | 2177362.54 | Картометрический | 1.00 | - |
| 448 | 480570.17 | 2177335.44 | Картометрический | 1.00 | - |
| 449 | 480585.69 | 2177313.01 | Картометрический | 1.00 | - |
| 450 | 480608.45 | 2177287.39 | Картометрический | 1.00 | - |
| 451 | 480639.81 | 2177205.97 | Картометрический | 1.00 | - |
| 452 | 480667.42 | 2177117.27 | Картометрический | 1.00 | - |
| 453 | 480665.03 | 2177059.76 | Картометрический | 1.00 | - |
| 454 | 480737.34 | 2176963.08 | Картометрический | 1.00 | - |
| 455 | 480827.38 | 2176899.42 | Картометрический | 1.00 | - |
| 456 | 480930.80 | 2176874.30 | Картометрический | 1.00 | - |
| 457 | 480958.54 | 2176854.01 | Картометрический | 1.00 | - |
| 458 | 480966.46 | 2176808.54 | Картометрический | 1.00 | - |

| 1 | 2 | 3 | 4 | 5 | 6 |
|---|---|---|---|---|---|
| 459 | 480952.18 | 2176777.05 | Картометрический | 1.00 | - |
| 460 | 480906.36 | 2176768.22 | Картометрический | 1.00 | - |
| 461 | 480876.73 | 2176756.14 | Картометрический | 1.00 | - |
| 462 | 480859.69 | 2176737.35 | Картометрический | 1.00 | - |
| 463 | 480858.54 | 2176721.36 | Картометрический | 1.00 | - |
| 464 | 480866.69 | 2176704.28 | Картометрический | 1.00 | - |
| 465 | 480902.80 | 2176662.56 | Картометрический | 1.00 | - |
| 466 | 480921.23 | 2176620.81 | Картометрический | 1.00 | - |
| 467 | 480928.63 | 2176557.56 | Картометрический | 1.00 | - |
| 468 | 480920.37 | 2176532.60 | Картометрический | 1.00 | - |
| 469 | 480886.42 | 2176472.90 | Картометрический | 1.00 | - |
| 470 | 480873.31 | 2176432.19 | Картометрический | 1.00 | - |
| 471 | 480884.70 | 2176418.68 | Картометрический | 1.00 | - |
| 472 | 480972.00 | 2176397.19 | Картометрический | 1.00 | - |
| 473 | 481042.78 | 2176365.06 | Картометрический | 1.00 | - |
| 474 | 481072.61 | 2176331.16 | Картометрический | 1.00 | - |
| 475 | 481084.66 | 2176239.76 | Картометрический | 1.00 | - |
| 476 | 481097.64 | 2176171.23 | Картометрический | 1.00 | - |
| 477 | 481115.79 | 2176109.91 | Картометрический | 1.00 | - |
| 478 | 481165.33 | 2175895.42 | Картометрический | 1.00 | - |
| 479 | 481168.78 | 2175881.76 | Картометрический | 1.00 | - |
| 480 | 481170.84 | 2175797.22 | Картометрический | 1.00 | - |
| 481 | 481146.78 | 2175678.85 | Картометрический | 1.00 | - |
| 482 | 481137.93 | 2175554.96 | Картометрический | 1.00 | - |
| 483 | 481138.80 | 2175412.33 | Картометрический | 1.00 | - |
| 484 | 481152.47 | 2175386.15 | Картометрический | 1.00 | - |
| 485 | 481212.96 | 2175339.04 | Картометрический | 1.00 | - |
| 486 | 481245.35 | 2175115.38 | Картометрический | 1.00 | - |
| 487 | 481283.77 | 2174889.11 | Картометрический | 1.00 | - |
| 488 | 481309.10 | 2174828.80 | Картометрический | 1.00 | - |
| 489 | 481332.91 | 2174771.14 | Картометрический | 1.00 | - |
| 490 | 481338.83 | 2174752.03 | Картометрический | 1.00 | - |
| 491 | 481348.35 | 2174721.41 | Картометрический | 1.00 | - |
| 492 | 481349.19 | 2174707.46 | Картометрический | 1.00 | - |
| 493 | 481372.45 | 2174645.28 | Картометрический | 1.00 | - |
| 494 | 481434.47 | 2174570.31 | Картометрический | 1.00 | - |
| 495 | 481464.00 | 2174531.63 | Картометрический | 1.00 | - |
| 496 | 481500.05 | 2174468.27 | Картометрический | 1.00 | - |
| 497 | 481509.17 | 2174465.97 | Картометрический | 1.00 | - |
| 226 | 481525.03 | 2174453.17 | Картометрический | 1.00 | - |
| | | | | | |
| 498 | 481660.71 | 2176159.77 | Картометрический | 1.00 | - |
| 499 | 481719.47 | 2176183.65 | Картометрический | 1.00 | - |
| 500 | 481722.69 | 2176185.02 | Картометрический | 1.00 | - |
| 501 | 481708.56 | 2176227.61 | Аналитический | 0.10 | - |
| 502 | 481740.06 | 2176238.09 | Аналитический | 0.10 | - |
| 503 | 481744.54 | 2176224.62 | Аналитический | 0.10 | - |
| 504 | 481747.96 | 2176225.76 | Аналитический | 0.10 | - |

| 1 | 2 | 3 | 4 | 5 | 6 |
|---|---|---|---|---|---|
| 505 | 481756.55 | 2176199.95 | Картометрический | 1.00 | - |
| 506 | 481824.70 | 2176226.75 | Картометрический | 1.00 | - |
| 507 | 481797.38 | 2176332.65 | Картометрический | 1.00 | - |
| 508 | 481776.65 | 2176346.41 | Картометрический | 1.00 | - |
| 509 | 481603.66 | 2176295.72 | Картометрический | 1.00 | - |
| 498 | 481660.71 | 2176159.77 | Картометрический | 1.00 | - |
| | | | | | |
| 510 | 481347.34 | 2176445.42 | Картометрический | 1.00 | - |
| 511 | 481409.16 | 2176465.39 | Картометрический | 1.00 | - |
| 512 | 481389.18 | 2176530.97 | Картометрический | 1.00 | - |
| 513 | 481323.98 | 2176507.23 | Картометрический | 1.00 | - |
| 510 | 481347.34 | 2176445.42 | Картометрический | 1.00 | - |

3. Сведения о характерных точках части (частей) границы объекта

| Обозначение характерных точек части границы | Координаты, м | | Метод определения координат характерной точки | Средняя квадратическая погрешность положения характерной точки (Mt), м | Описание обозначения точки на местности (при наличии) |
|---|---|---|---|---|---|
| | X | Y | | | |
| 1 | 2 | 3 | 4 | 5 | 6 |
| Часть № | | | | | |
| - | - | - | - | - | - |

Раздел 3

| Сведения о местоположении измененных (уточненных) границ объекта | | | | | | | |
|---|---|---|---|---|---|---|---|
| 1. Система координат: - | | | | | | | |
| 2. Сведения о характерных точках границ объекта | | | | | | | |
| Обозначение характерных точек границ | Существующие координаты, м | | Измененные (уточненные) координаты, м | | Метод определения координат характерной точки | Средняя квадратическая погрешность положения характерной точки (Mt), м | Описание обозначения точки на местности (при наличии) |
| | X | Y | X | Y | | | |
| 1 | 2 | 3 | 4 | 5 | 6 | 7 | 8 |
| - | - | - | - | - | - | - | - |
| 3.Сведения о характерных точках части (частей) границы объекта | | | | | | | |
| Часть № | | | | | | | |
| - | - | - | - | - | - | - | - |

Раздел 4

## План границ объекта

Схема расположения листов плана границ объекта

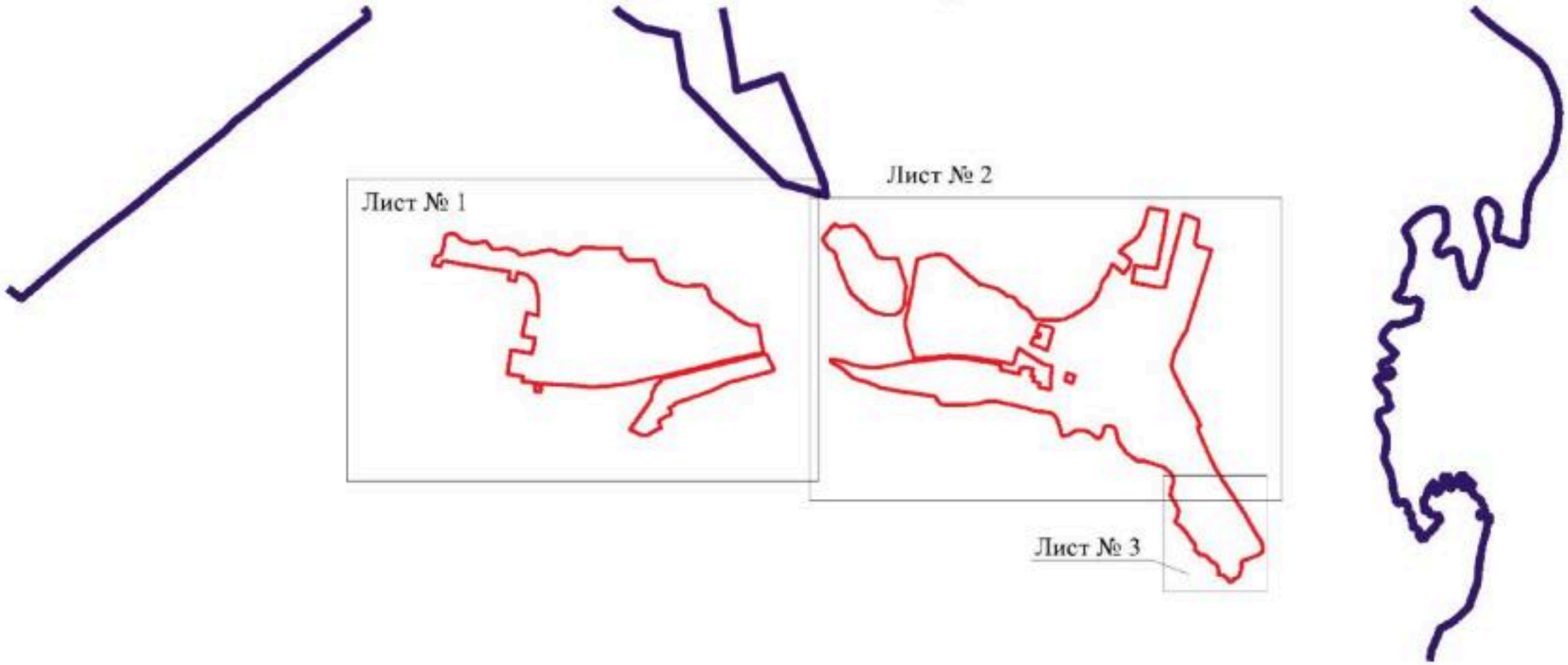


Масштаб 1:50000

Используемые условные знаки и обозначения:

| | |
|---|---|
| | границы территориальной зоны |
| | границы муниципального образования |
| Лист № 1 | область и номер листа плана границ объекта |

Руководитель БУВО «Нормативно-проектный центр»
Подпись _____ Ю.В.Шалыгина Дата « 18 » августа 2021г.

Место для оттиска печати (при наличии) лица, составившего описание местоположения границ объекта

План границ объекта

Лист № 1

Масштаб 1:500

17

План границы объекта

Лист № 2

План границ условных зон и обременений:

граница водоохранной зоны

характерные точки границ водоохранной зоны

Масштаб 1:5000

Руководитель ООО «Геодезическая проектная группа»

Хазиев _____ Ф.Ф.Шаталов Лист № 16 « » августа 2021 г.

Лист согласования границы с землепользователями

18

## План границ объекта

### Лист № 3

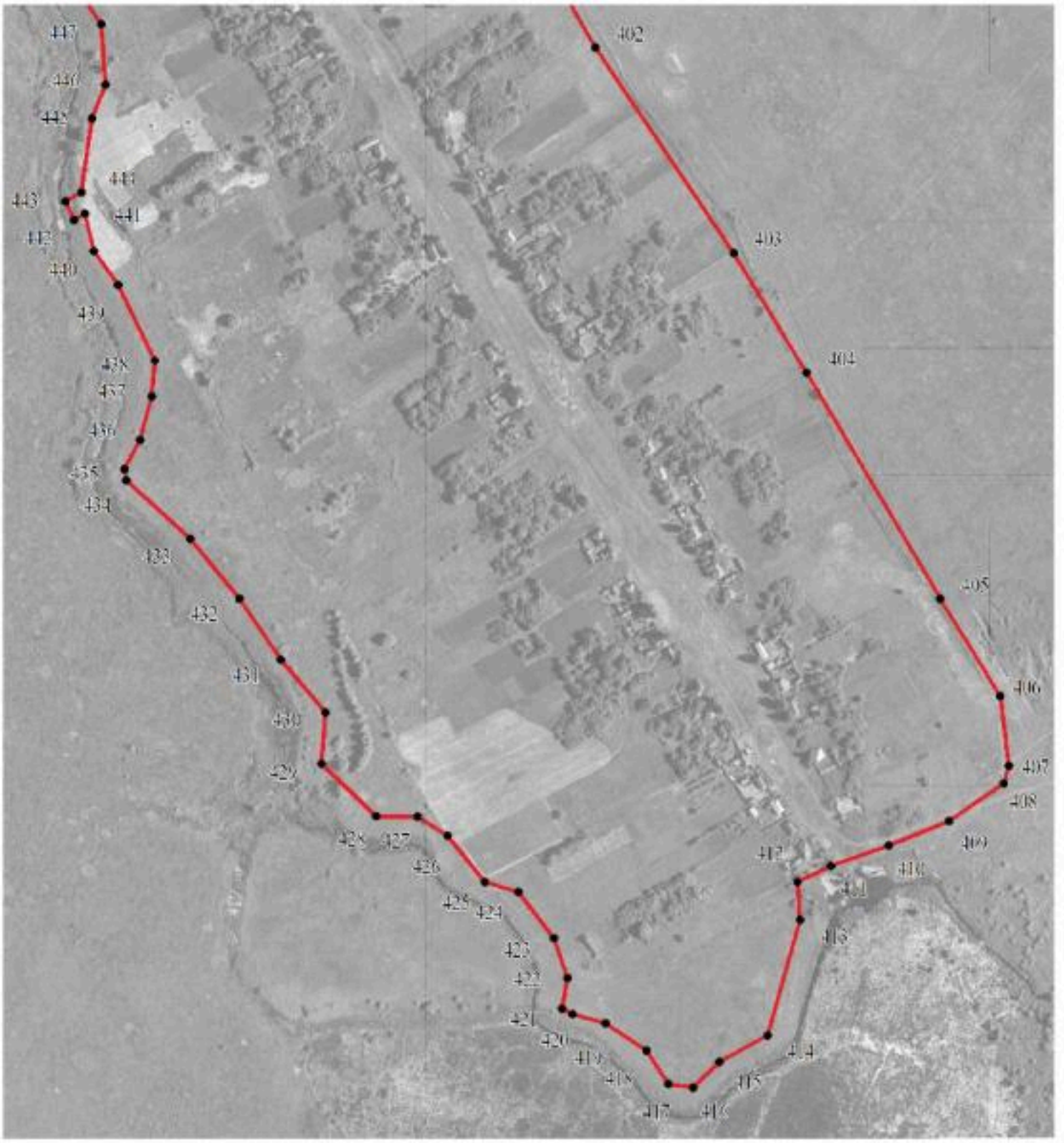


Масштаб 1:5000

Используемые условные знаки и обозначения:

границы территориальной зоны

• 430 характерная точка границ территориальной зоны

Руководитель БУВО «Нормативно-проектный центр»
Подпись _____ Ю.В.Шалыгина Дата « 18 » августа 2021 г.

Место для оттиска печати (при наличии) лица, составившего описание местоположения границ объекта

# ОПИСАНИЕ МЕСТОПОЛОЖЕНИЯ ГРАНИЦ

Общественно-деловая зона села Старая Тойда - ОД/1

(наименование объекта, местоположение границ которого описано (далее - объект)

Раздел 1

| Сведения об объекте | | |
|---|---|---|
| | | |
| № п/п | Характеристики объекта | Описание характеристик |
| 1 | 2 | 3 |
| 1 | Местоположение объекта | Воронежская область, Аннинский муниципальный район, Старотойденское сельское поселение, село Старая Тойда |
| 2 | Площадь объекта ± величина погрешности определения площади (Р ± Дельта Р) | 85993+/-1026 м$^2$ |
| 3 | Иные характеристики объекта | - |

Раздел 2

| Сведения о местоположении границ объекта | | | | | |
|---|---|---|---|---|---|
| 1. Система координат: МСК - 36, зона 2 | | | | | |
| 2. Сведения о характерных точках границ объекта | | | | | |
| Обозначение характерных точек границ | Координаты, м | | Метод определения координат характерной точки | Средняя квадратическая погрешность положения характерной точки (Mt), м | Описание обозначения точки на местности (при наличии) |
| | X | Y | | | |
| 1 | 2 | 3 | 4 | 5 | 6 |
| 1 | 481660.71 | 2176159.77 | Картометрический | 1.00 | - |
| 2 | 481719.47 | 2176183.65 | Картометрический | 1.00 | - |
| 3 | 481722.69 | 2176185.02 | Картометрический | 1.00 | - |
| 4 | 481708.56 | 2176227.61 | Аналитический | 0.10 | - |
| 5 | 481740.06 | 2176238.09 | Аналитический | 0.10 | - |
| 6 | 481744.54 | 2176224.62 | Аналитический | 0.10 | - |
| 7 | 481747.96 | 2176225.76 | Аналитический | 0.10 | - |
| 8 | 481756.55 | 2176199.95 | Картометрический | 1.00 | - |
| 9 | 481824.70 | 2176226.75 | Картометрический | 1.00 | - |
| 10 | 481797.38 | 2176332.65 | Картометрический | 1.00 | - |
| 11 | 481776.65 | 2176346.41 | Картометрический | 1.00 | - |
| 12 | 481603.66 | 2176295.72 | Картометрический | 1.00 | - |
| 1 | 481660.71 | 2176159.77 | Картометрический | 1.00 | - |
| | | | | | |
| 13 | 481484.70 | 2176005.01 | Картометрический | 1.00 | - |
| 14 | 481619.86 | 2176052.13 | Картометрический | 1.00 | - |
| 15 | 481616.05 | 2176058.53 | Картометрический | 1.00 | - |
| 16 | 481536.05 | 2176184.31 | Картометрический | 1.00 | - |
| 17 | 481491.98 | 2176261.00 | Картометрический | 1.00 | - |
| 18 | 481468.08 | 2176337.99 | Картометрический | 1.00 | - |
| 19 | 481388.68 | 2176330.36 | Картометрический | 1.00 | - |
| 20 | 481270.36 | 2176322.19 | Картометрический | 1.00 | - |
| 21 | 481271.06 | 2176298.50 | Картометрический | 1.00 | - |
| 22 | 481274.38 | 2176298.73 | Картометрический | 1.00 | - |
| 23 | 481292.45 | 2176228.14 | Картометрический | 1.00 | - |
| 24 | 481326.47 | 2176235.63 | Картометрический | 1.00 | - |
| 25 | 481342.09 | 2176174.61 | Картометрический | 1.00 | - |
| 26 | 481383.01 | 2176183.62 | Аналитический | 0.10 | - |
| 27 | 481386.23 | 2176170.31 | Аналитический | 0.10 | - |
| 28 | 481388.48 | 2176160.66 | Аналитический | 0.10 | - |
| 29 | 481393.71 | 2176162.01 | Аналитический | 0.10 | - |
| 30 | 481429.40 | 2176171.65 | Аналитический | 0.10 | - |
| 31 | 481446.54 | 2176174.42 | Картометрический | 1.00 | - |
| 32 | 481466.08 | 2176097.69 | Картометрический | 1.00 | - |

| 1 | 2 | 3 | 4 | 5 | 6 |
|---|---|---|---|---|---|
| 33 | 481468.49 | 2176085.77 | Картометрический | 1.00 | - |
| 34 | 481471.05 | 2176084.35 | Картометрический | 1.00 | - |
| 35 | 481476.55 | 2176084.37 | Картометрический | 1.00 | - |
| 36 | 481477.61 | 2176077.70 | Картометрический | 1.00 | - |
| 37 | 481473.07 | 2176075.20 | Картометрический | 1.00 | - |
| 38 | 481471.11 | 2176072.80 | Картометрический | 1.00 | - |
| 39 | 481481.62 | 2176020.82 | Картометрический | 1.00 | - |
| 13 | 481484.70 | 2176005.01 | Картометрический | 1.00 | - |
| | | | | | |
| 40 | 481470.05 | 2175903.44 | Картометрический | 1.00 | - |
| 41 | 481480.95 | 2175906.66 | Картометрический | 1.00 | - |
| 42 | 481483.47 | 2175909.34 | Картометрический | 1.00 | - |
| 43 | 481483.57 | 2175914.99 | Картометрический | 1.00 | - |
| 44 | 481463.47 | 2176026.60 | Картометрический | 1.00 | - |
| 45 | 481456.24 | 2176070.05 | Картометрический | 1.00 | - |
| 46 | 481403.13 | 2176060.24 | Картометрический | 1.00 | - |
| 47 | 481430.26 | 2175947.17 | Картометрический | 1.00 | - |
| 48 | 481433.28 | 2175905.34 | Картометрический | 1.00 | - |
| 40 | 481470.05 | 2175903.44 | Картометрический | 1.00 | - |
| | | | | | |
| 49 | 481347.34 | 2176445.42 | Картометрический | 1.00 | - |
| 50 | 481409.16 | 2176465.39 | Картометрический | 1.00 | - |
| 51 | 481389.18 | 2176530.97 | Картометрический | 1.00 | - |
| 52 | 481323.98 | 2176507.23 | Картометрический | 1.00 | - |
| 49 | 481347.34 | 2176445.42 | Картометрический | 1.00 | - |

3. Сведения о характерных точках части (частей) границы объекта

| Обозначение характерных точек части границы | Координаты, м | | Метод определения координат характерной точки | Средняя квадратическая погрешность положения характерной точки (Mt), м | Описание обозначения точки на местности (при наличии) |
|---|---|---|---|---|---|
| | X | Y | | | |
| 1 | 2 | 3 | 4 | 5 | 6 |
| Часть № | | | | | |
| - | - | - | - | - | - |

Раздел 3

| Сведения о местоположении измененных (уточненных) границ объекта | | | | | | | |
|---|---|---|---|---|---|---|---|
| 1. Система координат: - | | | | | | | |
| 2. Сведения о характерных точках границ объекта | | | | | | | |
| Обозначение характерных точек границ | Существующие координаты, м | | Измененные (уточненные) координаты, м | | Метод определения координат характерной точки | Средняя квадратическая погрешность положения характерной точки (Mt), м | Описание обозначения точки на местности (при наличии) |
| | X | Y | X | Y | | | |
| 1 | 2 | 3 | 4 | 5 | 6 | 7 | 8 |
| - | - | - | - | - | - | - | - |
| 3.Сведения о характерных точках части (частей) границы объекта | | | | | | | |
| Часть № | | | | | | | |
| - | - | - | - | - | - | - | - |

Раздел 4

| План границ объекта |
| --- |

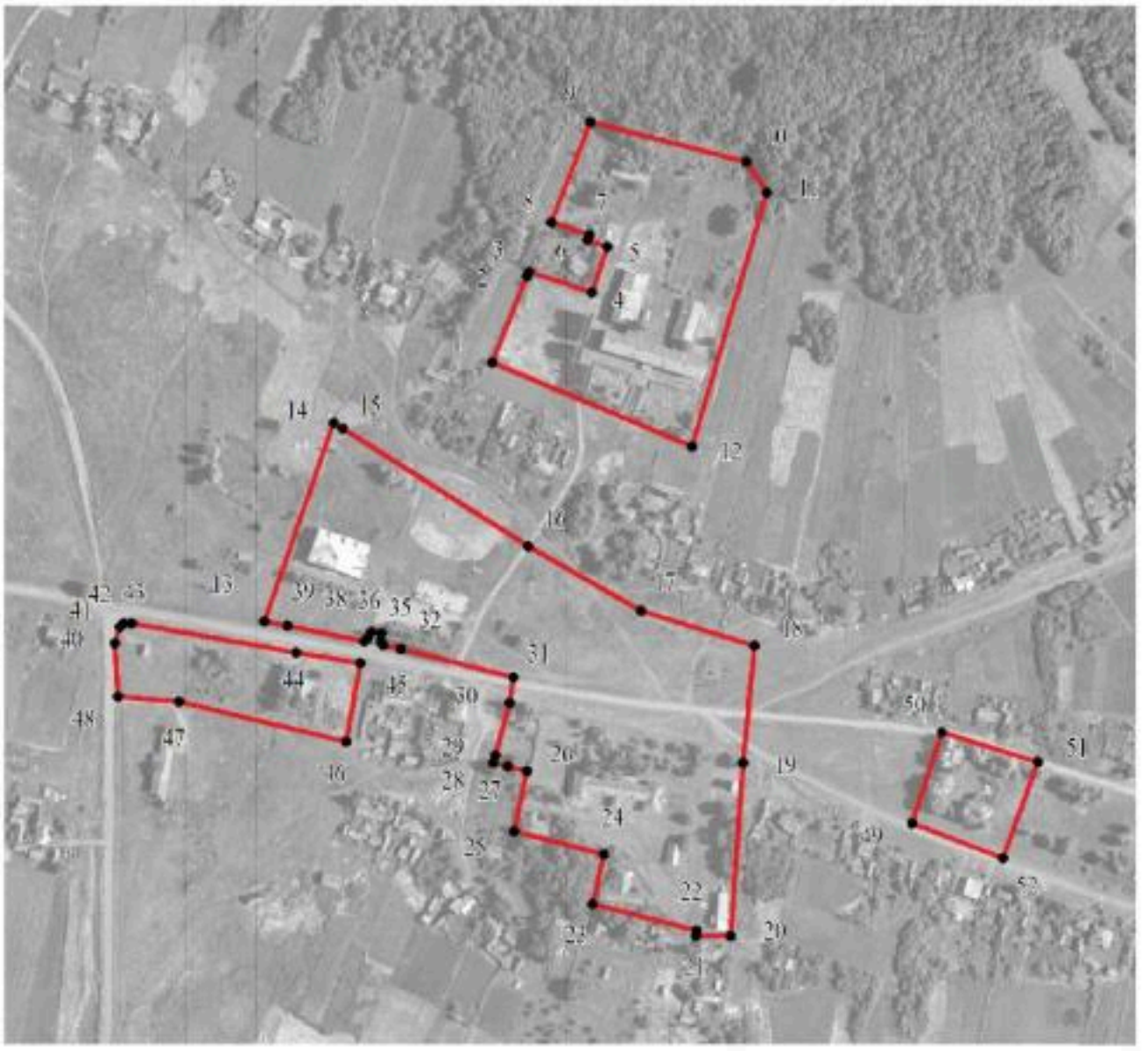

Масштаб 1:5000

Используемые условные знаки и обозначения:

границы территориальной зоны

• 1 характерная точка границ территориальной зоны

Руководитель БУВО «Нормативно-проектный центр»
Подпись _____ Ю.В.Шалыгина Дата « 18 » августа 2021 г.

Место для оттиска печати (при наличии) лица, составившего описание местоположения границ объекта

ОПИСАНИЕ МЕСТОПОЛОЖЕНИЯ ГРАНИЦ

Зона улиц, дорог, инженерной и транспортной инфраструктуры
села Старая Тойда - ИТ1/1

(наименование объекта, местоположение границ которого описано
(далее - объект)

Раздел 1

| Сведения об объекте | | |
|---|---|---|
| | | |
| № п/п | Характеристики объекта | Описание характеристик |
| 1 | 2 | 3 |
| 1 | Местоположение объекта | Воронежская область, Аннинский муниципальный район, Старотойденское сельское поселение, село Старая Тойда |
| 2 | Площадь объекта ± величина погрешности определения площади (Р ± Дельта Р) | 75190+/- 960м$^2$ |
| 3 | Иные характеристики объекта | - |

Раздел 2

| Сведения о местоположении границ объекта | | | | | |
|---|---|---|---|---|---|
| 1. Система координат: МСК - 36, зона 2 | | | | | |
| 2. Сведения о характерных точках границ объекта | | | | | |
| Обозначение характерных точек границ | Координаты, м | | Метод определения координат характерной точки | Средняя квадратическая погрешность положения характерной точки (Mt), м | Описание обозначения точки на местности (при наличии) |
| | X | Y | | | |
| 1 | 2 | 3 | 4 | 5 | 6 |
| 1 | 481327.95 | 2171700.11 | Аналитический | 0.30 | - |
| 2 | 481341.65 | 2171700.99 | Аналитический | 0.30 | - |
| 3 | 481346.66 | 2171701.49 | Аналитический | 0.30 | - |
| 4 | 481350.29 | 2171701.87 | Картометрический | 1.00 | - |
| 5 | 481341.77 | 2171847.02 | Картометрический | 1.00 | - |
| 6 | 481336.29 | 2171846.90 | Картометрический | 1.00 | - |
| 7 | 481332.28 | 2171900.35 | Картометрический | 1.00 | - |
| 8 | 481331.74 | 2171907.52 | Картометрический | 1.00 | - |
| 9 | 481332.01 | 2171908.38 | Картометрический | 1.00 | - |
| 10 | 481332.88 | 2171908.90 | Картометрический | 1.00 | - |
| 11 | 481335.18 | 2171909.69 | Картометрический | 1.00 | - |
| 12 | 481335.61 | 2171914.30 | Картометрический | 1.00 | - |
| 13 | 481332.48 | 2171915.30 | Картометрический | 1.00 | - |
| 14 | 481331.38 | 2171916.27 | Картометрический | 1.00 | - |
| 15 | 481331.01 | 2171917.40 | Картометрический | 1.00 | - |
| 16 | 481316.76 | 2172108.40 | Картометрический | 1.00 | - |
| 17 | 481304.31 | 2172273.68 | Картометрический | 1.00 | - |
| 18 | 481304.69 | 2172275.19 | Картометрический | 1.00 | - |
| 19 | 481305.79 | 2172276.23 | Картометрический | 1.00 | - |
| 20 | 481304.85 | 2172280.36 | Картометрический | 1.00 | - |
| 21 | 481304.82 | 2172280.44 | Картометрический | 1.00 | - |
| 22 | 481304.14 | 2172282.12 | Картометрический | 1.00 | - |
| 23 | 481303.52 | 2172284.28 | Картометрический | 1.00 | - |
| 24 | 481303.08 | 2172290.13 | Картометрический | 1.00 | - |
| 25 | 481294.38 | 2172389.77 | Картометрический | 1.00 | - |
| 26 | 481291.38 | 2172441.17 | Картометрический | 1.00 | - |
| 27 | 481291.40 | 2172468.63 | Картометрический | 1.00 | - |
| 28 | 481291.40 | 2172469.06 | Картометрический | 1.00 | - |
| 29 | 481293.63 | 2172495.07 | Картометрический | 1.00 | - |
| 30 | 481300.93 | 2172580.03 | Картометрический | 1.00 | - |
| 31 | 481313.06 | 2172666.50 | Картометрический | 1.00 | - |
| 32 | 481320.43 | 2172717.40 | Картометрический | 1.00 | - |
| 33 | 481326.61 | 2172760.12 | Картометрический | 1.00 | - |
| 34 | 481343.88 | 2172839.99 | Картометрический | 1.00 | - |

| 1 | 2 | 3 | 4 | 5 | 6 |
|---|---|---|---|---|---|
| 35 | 481344.83 | 2172841.38 | Картометрический | 1.00 | - |
| 36 | 481345.87 | 2172847.36 | Картометрический | 1.00 | - |
| 37 | 481345.85 | 2172849.09 | Картометрический | 1.00 | - |
| 38 | 481358.09 | 2172905.66 | Картометрический | 1.00 | - |
| 39 | 481365.52 | 2172940.00 | Картометрический | 1.00 | - |
| 40 | 481398.36 | 2173094.77 | Картометрический | 1.00 | - |
| 41 | 481500.93 | 2173511.89 | Картометрический | 1.00 | - |
| 42 | 481571.70 | 2173817.52 | Картометрический | 1.00 | - |
| 43 | 481580.88 | 2173861.72 | Картометрический | 1.00 | - |
| 44 | 481582.31 | 2173878.96 | Картометрический | 1.00 | - |
| 45 | 481584.78 | 2173880.08 | Картометрический | 1.00 | - |
| 46 | 481589.15 | 2173880.38 | Картометрический | 1.00 | - |
| 47 | 481590.08 | 2173885.06 | Картометрический | 1.00 | - |
| 48 | 481585.29 | 2173887.97 | Картометрический | 1.00 | - |
| 49 | 481583.30 | 2173890.94 | Картометрический | 1.00 | - |
| 50 | 481585.89 | 2173922.24 | Картометрический | 1.00 | - |
| 51 | 481581.28 | 2173998.22 | Картометрический | 1.00 | - |
| 52 | 481565.21 | 2174176.77 | Аналитический | 0.30 | - |
| 53 | 481556.95 | 2174063.14 | Аналитический | 0.30 | - |
| 54 | 481553.23 | 2174011.88 | Картометрический | 1.00 | - |
| 55 | 481560.97 | 2173917.69 | Картометрический | 1.00 | - |
| 56 | 481567.28 | 2173915.82 | Картометрический | 1.00 | - |
| 57 | 481565.09 | 2173888.47 | Картометрический | 1.00 | - |
| 58 | 481563.19 | 2173864.84 | Картометрический | 1.00 | - |
| 59 | 481554.90 | 2173819.87 | Картометрический | 1.00 | - |
| 60 | 481528.68 | 2173708.69 | Картометрический | 1.00 | - |
| 61 | 481511.93 | 2173637.67 | Картометрический | 1.00 | - |
| 62 | 481482.98 | 2173514.92 | Картометрический | 1.00 | - |
| 63 | 481457.47 | 2173411.34 | Картометрический | 1.00 | - |
| 64 | 481421.70 | 2173266.08 | Картометрический | 1.00 | - |
| 65 | 481380.39 | 2173097.62 | Картометрический | 1.00 | - |
| 66 | 481357.91 | 2172992.51 | Картометрический | 1.00 | - |
| 67 | 481347.32 | 2172942.97 | Картометрический | 1.00 | - |
| 68 | 481307.83 | 2172762.02 | Картометрический | 1.00 | - |
| 69 | 481294.73 | 2172667.51 | Картометрический | 1.00 | - |
| 70 | 481283.02 | 2172580.95 | Картометрический | 1.00 | - |
| 71 | 481273.20 | 2172468.45 | Картометрический | 1.00 | - |
| 72 | 481273.13 | 2172439.66 | Картометрический | 1.00 | - |
| 73 | 481277.55 | 2172389.13 | Картометрический | 1.00 | - |
| 74 | 481281.08 | 2172346.50 | Картометрический | 1.00 | - |
| 75 | 481285.96 | 2172287.61 | Картометрический | 1.00 | - |
| 76 | 481286.46 | 2172280.86 | Картометрический | 1.00 | - |
| 77 | 481284.47 | 2172277.85 | Картометрический | 1.00 | - |
| 78 | 481281.78 | 2172276.02 | Картометрический | 1.00 | - |
| 79 | 481281.96 | 2172275.28 | Картометрический | 1.00 | - |
| 80 | 481283.29 | 2172269.93 | Картометрический | 1.00 | - |
| 81 | 481285.88 | 2172269.78 | Картометрический | 1.00 | - |
| 82 | 481287.43 | 2172267.80 | Картометрический | 1.00 | - |

| 1 | 2 | 3 | 4 | 5 | 6 |
|---|---|---|---|---|---|
| 83 | 481296.22 | 2172149.97 | Картометрический | 1.00 | - |
| 84 | 481308.87 | 2171980.58 | Картометрический | 1.00 | - |
| 85 | 481313.71 | 2171915.70 | Картометрический | 1.00 | - |
| 86 | 481313.15 | 2171914.39 | Картометрический | 1.00 | - |
| 87 | 481310.63 | 2171913.58 | Картометрический | 1.00 | - |
| 88 | 481310.56 | 2171907.70 | Картометрический | 1.00 | - |
| 89 | 481313.92 | 2171906.69 | Картометрический | 1.00 | - |
| 90 | 481314.48 | 2171905.34 | Картометрический | 1.00 | - |
| 91 | 481314.95 | 2171899.09 | Картометрический | 1.00 | - |
| 92 | 481322.64 | 2171781.42 | Картометрический | 1.00 | - |
| 1 | 481327.95 | 2171700.11 | Аналитический | 0.30 | - |
| | | | | | |
| 93 | 481525.03 | 2174453.17 | Аналитический | 0.30 | - |
| 94 | 481542.28 | 2174467.67 | Аналитический | 0.30 | - |
| 95 | 481540.25 | 2174490.70 | Картометрический | 1.00 | - |
| 96 | 481539.01 | 2174498.99 | Картометрический | 1.00 | - |
| 97 | 481540.51 | 2174501.57 | Картометрический | 1.00 | - |
| 98 | 481540.65 | 2174501.81 | Картометрический | 1.00 | - |
| 99 | 481544.60 | 2174503.53 | Картометрический | 1.00 | - |
| 100 | 481543.83 | 2174509.18 | Картометрический | 1.00 | - |
| 101 | 481539.41 | 2174510.03 | Картометрический | 1.00 | - |
| 102 | 481537.15 | 2174511.20 | Картометрический | 1.00 | - |
| 103 | 481535.44 | 2174523.25 | Картометрический | 1.00 | - |
| 104 | 481523.05 | 2174574.90 | Картометрический | 1.00 | - |
| 105 | 481486.38 | 2174705.40 | Картометрический | 1.00 | - |
| 106 | 481480.41 | 2174736.72 | Картометрический | 1.00 | - |
| 107 | 481473.18 | 2174801.55 | Картометрический | 1.00 | - |
| 108 | 481473.32 | 2174829.47 | Картометрический | 1.00 | - |
| 109 | 481483.63 | 2174900.80 | Картометрический | 1.00 | - |
| 110 | 481495.80 | 2174967.36 | Картометрический | 1.00 | - |
| 111 | 481512.10 | 2175056.51 | Картометрический | 1.00 | - |
| 112 | 481529.63 | 2175168.55 | Картометрический | 1.00 | - |
| 113 | 481531.73 | 2175184.02 | Картометрический | 1.00 | - |
| 114 | 481536.44 | 2175233.30 | Картометрический | 1.00 | - |
| 115 | 481544.85 | 2175321.22 | Картометрический | 1.00 | - |
| 116 | 481557.16 | 2175449.91 | Картометрический | 1.00 | - |
| 117 | 481557.97 | 2175480.45 | Картометрический | 1.00 | - |
| 118 | 481549.34 | 2175621.00 | Картометрический | 1.00 | - |
| 119 | 481527.84 | 2175754.67 | Картометрический | 1.00 | - |
| 120 | 481505.72 | 2175892.23 | Картометрический | 1.00 | - |
| 121 | 481501.68 | 2175917.34 | Картометрический | 1.00 | - |
| 122 | 481481.62 | 2176020.82 | Картометрический | 1.00 | - |
| 123 | 481471.11 | 2176072.80 | Картометрический | 1.00 | - |
| 124 | 481473.07 | 2176075.20 | Картометрический | 1.00 | - |
| 125 | 481477.61 | 2176077.70 | Картометрический | 1.00 | - |
| 126 | 481476.55 | 2176084.37 | Картометрический | 1.00 | - |
| 127 | 481471.05 | 2176084.35 | Картометрический | 1.00 | - |
| 128 | 481468.49 | 2176085.77 | Картометрический | 1.00 | - |

| 1 | 2 | 3 | 4 | 5 | 6 |
|---|---|---|---|---|---|
| 129 | 481466.08 | 2176097.69 | Картометрический | 1.00 | - |
| 130 | 481459.29 | 2176095.30 | Картометрический | 1.00 | - |
| 131 | 481452.45 | 2176092.88 | Картометрический | 1.00 | - |
| 132 | 481456.24 | 2176070.05 | Картометрический | 1.00 | - |
| 133 | 481463.47 | 2176026.60 | Картометрический | 1.00 | - |
| 134 | 481483.57 | 2175914.99 | Картометрический | 1.00 | - |
| 135 | 481483.47 | 2175909.34 | Картометрический | 1.00 | - |
| 136 | 481480.95 | 2175906.66 | Картометрический | 1.00 | - |
| 137 | 481470.05 | 2175903.44 | Картометрический | 1.00 | - |
| 138 | 481470.47 | 2175896.29 | Картометрический | 1.00 | - |
| 139 | 481480.23 | 2175895.53 | Картометрический | 1.00 | - |
| 140 | 481484.78 | 2175894.60 | Картометрический | 1.00 | - |
| 141 | 481487.37 | 2175891.47 | Картометрический | 1.00 | - |
| 142 | 481509.75 | 2175752.96 | Картометрический | 1.00 | - |
| 143 | 481531.58 | 2175617.82 | Картометрический | 1.00 | - |
| 144 | 481535.60 | 2175553.50 | Картометрический | 1.00 | - |
| 145 | 481540.28 | 2175478.52 | Картометрический | 1.00 | - |
| 146 | 481539.46 | 2175450.23 | Картометрический | 1.00 | - |
| 147 | 481531.01 | 2175358.89 | Картометрический | 1.00 | - |
| 148 | 481521.24 | 2175253.26 | Картометрический | 1.00 | - |
| 149 | 481515.17 | 2175187.63 | Картометрический | 1.00 | - |
| 150 | 481512.02 | 2175169.08 | Картометрический | 1.00 | - |
| 151 | 481494.04 | 2175057.63 | Картометрический | 1.00 | - |
| 152 | 481465.48 | 2174902.04 | Картометрический | 1.00 | - |
| 153 | 481457.26 | 2174829.20 | Картометрический | 1.00 | - |
| 154 | 481456.81 | 2174819.91 | Картометрический | 1.00 | - |
| 155 | 481456.59 | 2174815.21 | Картометрический | 1.00 | - |
| 156 | 481455.96 | 2174802.11 | Картометрический | 1.00 | - |
| 157 | 481463.67 | 2174733.16 | Картометрический | 1.00 | - |
| 158 | 481469.23 | 2174700.61 | Картометрический | 1.00 | - |
| 159 | 481475.68 | 2174677.65 | Картометрический | 1.00 | - |
| 160 | 481482.61 | 2174652.96 | Картометрический | 1.00 | - |
| 161 | 481505.88 | 2174570.05 | Картометрический | 1.00 | - |
| 162 | 481518.00 | 2174520.35 | Картометрический | 1.00 | - |
| 163 | 481520.26 | 2174504.76 | Картометрический | 1.00 | - |
| 164 | 481522.35 | 2174489.03 | Картометрический | 1.00 | - |
| 165 | 481524.87 | 2174460.41 | Картометрический | 1.00 | - |
| 93 | 481525.03 | 2174453.17 | Аналитический | 0.30 | - |

| 3. Сведения о характерных точках части (частей) границы объекта | | | | | |
|---|---|---|---|---|---|
| Обозначение характерных точек части границы | Координаты, м | | Метод определения координат характерной точки | Средняя квадратическая погрешность положения характерной точки (Mt), м | Описание обозначения точки на местности (при наличии) |
| | X | Y | | | |
| 1 | 2 | 3 | 4 | 5 | 6 |
| Часть № | | | | | |
| - | - | - | - | - | - |

Раздел 3

| Сведения о местоположении измененных (уточненных) границ объекта | | | | | | | |
|---|---|---|---|---|---|---|---|
| 1. Система координат: - | | | | | | | |
| 2. Сведения о характерных точках границ объекта | | | | | | | |
| Обозначение характерных точек границ | Существующие координаты, м | | Измененные (уточненные) координаты, м | | Метод определения координат характерной точки | Средняя квадратическая погрешность положения характерной точки (Mt), м | Описание обозначения точки на местности (при наличии) |
| | X | Y | X | Y | | | |
| 1 | 2 | 3 | 4 | 5 | 6 | 7 | 8 |
| - | - | - | - | - | - | - | - |
| 3.Сведения о характерных точках части (частей) границы объекта | | | | | | | |
| Часть № | | | | | | | |
| - | - | - | - | - | - | - | - |

Раздел 4

План границ объекта

Схема расположения листов плана границ объекта

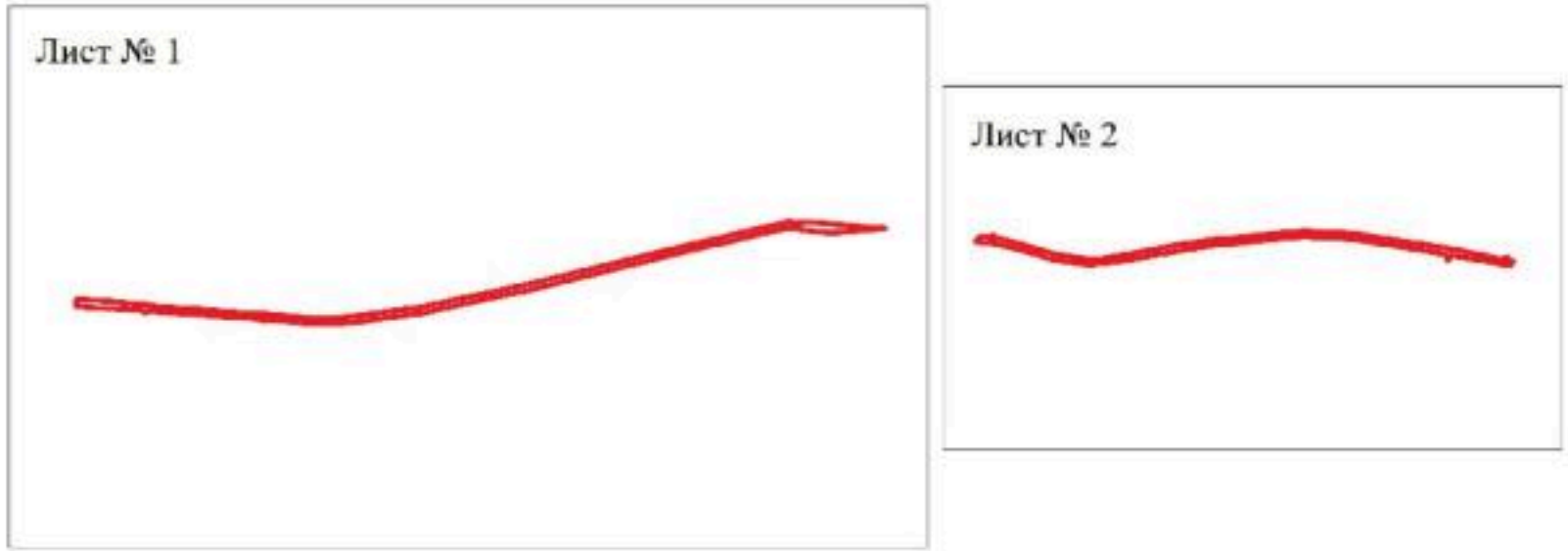


Масштаб 1:25000

Используемые условные знаки и обозначения:

границы территориальной зоны

Лист № 1 — область и номер листа плана границ объекта

Руководитель БУВО «Нормативно-проектный центр»

Подпись _____ Ю.В.Шалыгина Дата « 18 » августа 2021 г.

Место для оттиска печати (при наличии) лица, составившего описание местоположения границ объекта

План границ объекта

Лист № 1



Используемые условные знаки и обозначения:

границы территориальной зоны

характерная точка границы территориальной зоны

Масштаб 1:5000

Руководитель БУВО «Нормативно-проектный центр»
Подпись _____ Ю.В. Шаньгина Дата «18» августа 2021 г.

Место для отметки о государственной регистрации внесения в описание местоположения границ объекта

План границ объекта

Лист № 2



Используемые условные знаки и обозначения:

границы территориальной зоны

• 130 характерная точка границ территориальной зоны

Масштаб 1:5000

Руководитель БУВО «Нормативно-проектный центр»
Подпись _____ Ю.В.Шалыгина Дата « 18 » августа 2021 г.

Место для оттиска печати (при наличии) лица, составившего описание местоположения границ объекта

ОПИСАНИЕ МЕСТОПОЛОЖЕНИЯ ГРАНИЦ

Зона сельскохозяйственного использования в границах населенного пункта
села Старая Тойда - СХ1/1

(наименование объекта, местоположение границ которого описано
(далее - объект)

Раздел 1

| Сведения об объекте | | |
|---|---|---|
| | | |
| № п/п | Характеристики объекта | Описание характеристик |
| 1 | 2 | 3 |
| 1 | Местоположение объекта | Воронежская область, Аннинский муниципальный район, Старотойденское сельское поселение, село Старая Тойда |
| 2 | Площадь объекта ± величина погрешности определения площади (Р ± Дельта Р) | 1078815+/-3635 м² |
| 3 | Иные характеристики объекта | - |

Раздел 2

| Сведения о местоположении границ объекта | | | | | |
|---|---|---|---|---|---|
| 1. Система координат: МСК - 36, зона 2 | | | | | |
| 2. Сведения о характерных точках границ объекта | | | | | |
| Обозначение характерных точек границ | Координаты, м | | Метод определения координат характерной точки | Средняя квадратическая погрешность положения характерной точки (Mt), м | Описание обозначения точки на местности (при наличии) |
| | X | Y | | | |
| 1 | 2 | 3 | 4 | 5 | 6 |
| 1 | 482785.73 | 2177309.36 | Картометрический | 1.00 | - |
| 2 | 482770.77 | 2177399.29 | Картометрический | 1.00 | - |
| 3 | 482757.96 | 2177448.64 | Картометрический | 1.00 | - |
| 4 | 482416.33 | 2177359.77 | Картометрический | 1.00 | - |
| 5 | 482250.69 | 2177317.11 | Картометрический | 1.00 | - |
| 6 | 482137.62 | 2177293.86 | Картометрический | 1.00 | - |
| 7 | 482141.07 | 2177212.58 | Картометрический | 1.00 | - |
| 8 | 482180.09 | 2177017.17 | Картометрический | 1.00 | - |
| 9 | 482321.15 | 2177036.60 | Картометрический | 1.00 | - |
| 10 | 482300.35 | 2177227.02 | Картометрический | 1.00 | - |
| 11 | 482477.69 | 2177261.16 | Картометрический | 1.00 | - |
| 12 | 482603.20 | 2177284.42 | Картометрический | 1.00 | - |
| 1 | 482785.73 | 2177309.36 | Картометрический | 1.00 | - |
| | | | | | |
| 13 | 482723.35 | 2174407.46 | Картометрический | 1.00 | - |
| 14 | 482675.24 | 2174489.38 | Картометрический | 1.00 | - |
| 15 | 482643.63 | 2174463.34 | Картометрический | 1.00 | - |
| 16 | 482562.41 | 2174399.39 | Картометрический | 1.00 | - |
| 17 | 482532.54 | 2174398.95 | Картометрический | 1.00 | - |
| 18 | 482469.56 | 2174441.43 | Картометрический | 1.00 | - |
| 19 | 482446.57 | 2174477.61 | Картометрический | 1.00 | - |
| 20 | 482414.53 | 2174502.11 | Картометрический | 1.00 | - |
| 21 | 482379.10 | 2174508.70 | Картометрический | 1.00 | - |
| 22 | 482295.62 | 2174539.61 | Картометрический | 1.00 | - |
| 23 | 482240.60 | 2174562.98 | Картометрический | 1.00 | - |
| 24 | 482140.72 | 2174601.04 | Картометрический | 1.00 | - |
| 25 | 482082.87 | 2174634.02 | Картометрический | 1.00 | - |
| 26 | 482063.27 | 2174663.98 | Картометрический | 1.00 | - |
| 27 | 482025.96 | 2174697.90 | Картометрический | 1.00 | - |
| 28 | 481957.55 | 2174777.42 | Картометрический | 1.00 | - |
| 29 | 481920.68 | 2174853.09 | Картометрический | 1.00 | - |
| 30 | 481907.81 | 2174915.65 | Картометрический | 1.00 | - |
| 31 | 481905.39 | 2174978.38 | Картометрический | 1.00 | - |
| 32 | 481909.43 | 2175008.32 | Картометрический | 1.00 | - |

| 1 | 2 | 3 | 4 | 5 | 6 |
|---|---|---|---|---|---|
| 33 | 481932.70 | 2175052.00 | Картометрический | 1.00 | - |
| 34 | 481984.59 | 2175079.66 | Картометрический | 1.00 | - |
| 35 | 482092.03 | 2175089.45 | Картометрический | 1.00 | - |
| 36 | 482127.06 | 2175098.63 | Картометрический | 1.00 | - |
| 37 | 482138.41 | 2175101.60 | Картометрический | 1.00 | - |
| 38 | 482380.47 | 2175024.60 | Картометрический | 1.00 | - |
| 39 | 482383.05 | 2175046.24 | Картометрический | 1.00 | - |
| 40 | 482381.90 | 2175068.29 | Картометрический | 1.00 | - |
| 41 | 482373.58 | 2175111.10 | Картометрический | 1.00 | - |
| 42 | 482365.70 | 2175131.70 | Картометрический | 1.00 | - |
| 43 | 482355.10 | 2175152.71 | Картометрический | 1.00 | - |
| 44 | 482353.52 | 2175164.43 | Картометрический | 1.00 | - |
| 45 | 482357.99 | 2175176.27 | Картометрический | 1.00 | - |
| 46 | 482374.63 | 2175190.50 | Картометрический | 1.00 | - |
| 47 | 482124.05 | 2175147.45 | Картометрический | 1.00 | - |
| 48 | 481971.34 | 2175116.82 | Картометрический | 1.00 | - |
| 49 | 481862.28 | 2175090.94 | Картометрический | 1.00 | - |
| 50 | 481823.83 | 2175088.50 | Картометрический | 1.00 | - |
| 51 | 481661.17 | 2175124.21 | Картометрический | 1.00 | - |
| 52 | 481529.63 | 2175168.55 | Картометрический | 1.00 | - |
| 53 | 481512.10 | 2175056.51 | Картометрический | 1.00 | - |
| 54 | 481495.80 | 2174967.36 | Картометрический | 1.00 | - |
| 55 | 481483.63 | 2174900.80 | Картометрический | 1.00 | - |
| 56 | 481473.32 | 2174829.47 | Картометрический | 1.00 | - |
| 57 | 481473.18 | 2174801.55 | Картометрический | 1.00 | - |
| 58 | 481480.41 | 2174736.72 | Картометрический | 1.00 | - |
| 59 | 481486.38 | 2174705.40 | Картометрический | 1.00 | - |
| 60 | 481523.05 | 2174574.90 | Картометрический | 1.00 | - |
| 61 | 481535.44 | 2174523.25 | Картометрический | 1.00 | - |
| 62 | 481537.15 | 2174511.20 | Картометрический | 1.00 | - |
| 63 | 481539.41 | 2174510.03 | Картометрический | 1.00 | - |
| 64 | 481543.83 | 2174509.18 | Картометрический | 1.00 | - |
| 65 | 481544.60 | 2174503.53 | Картометрический | 1.00 | - |
| 66 | 481540.65 | 2174501.81 | Картометрический | 1.00 | - |
| 67 | 481540.51 | 2174501.57 | Картометрический | 1.00 | - |
| 68 | 481539.01 | 2174498.99 | Картометрический | 1.00 | - |
| 69 | 481540.25 | 2174490.70 | Картометрический | 1.00 | - |
| 70 | 481542.28 | 2174467.67 | Картометрический | 1.00 | - |
| 71 | 481550.75 | 2174474.79 | Картометрический | 1.00 | - |
| 72 | 481564.83 | 2174499.26 | Картометрический | 1.00 | - |
| 73 | 481671.42 | 2174411.34 | Картометрический | 1.00 | - |
| 74 | 481722.11 | 2174381.60 | Картометрический | 1.00 | - |
| 75 | 481816.93 | 2174345.12 | Картометрический | 1.00 | - |
| 76 | 481898.89 | 2174335.96 | Картометрический | 1.00 | - |
| 77 | 481943.19 | 2174347.21 | Картометрический | 1.00 | - |
| 78 | 482012.09 | 2174342.12 | Картометрический | 1.00 | - |
| 79 | 482071.66 | 2174326.52 | Картометрический | 1.00 | - |
| 80 | 482135.03 | 2174258.87 | Картометрический | 1.00 | - |

| 1 | 2 | 3 | 4 | 5 | 6 |
|---|---|---|---|---|---|
| 81 | 482147.22 | 2174260.66 | Картометрический | 1.00 | - |
| 82 | 482218.96 | 2174207.45 | Картометрический | 1.00 | - |
| 83 | 482257.51 | 2174192.69 | Картометрический | 1.00 | - |
| 84 | 482298.30 | 2174196.81 | Картометрический | 1.00 | - |
| 85 | 482375.89 | 2174217.29 | Картометрический | 1.00 | - |
| 86 | 482463.11 | 2174223.74 | Картометрический | 1.00 | - |
| 87 | 482561.39 | 2174262.76 | Картометрический | 1.00 | - |
| 88 | 482595.15 | 2174269.07 | Картометрический | 1.00 | - |
| 13 | 482723.35 | 2174407.46 | Картометрический | 1.00 | - |
| | | | | | |
| 89 | 481743.10 | 2174688.10 | Картометрический | 1.00 | - |
| 90 | 481859.94 | 2174759.33 | Картометрический | 1.00 | - |
| 91 | 481836.95 | 2174810.59 | Картометрический | 1.00 | - |
| 92 | 481818.86 | 2174825.67 | Картометрический | 1.00 | - |
| 93 | 481808.31 | 2174838.11 | Картометрический | 1.00 | - |
| 94 | 481804.16 | 2174843.00 | Картометрический | 1.00 | - |
| 95 | 481794.36 | 2174847.53 | Картометрический | 1.00 | - |
| 96 | 481737.05 | 2174844.35 | Картометрический | 1.00 | - |
| 97 | 481679.79 | 2174807.20 | Картометрический | 1.00 | - |
| 89 | 481743.10 | 2174688.10 | Картометрический | 1.00 | - |
| | | | | | |
| 98 | 481814.13 | 2173842.74 | Картометрический | 1.00 | - |
| 99 | 481810.94 | 2173911.67 | Картометрический | 1.00 | - |
| 100 | 481821.61 | 2173933.02 | Картометрический | 1.00 | - |
| 101 | 481828.29 | 2173940.31 | Картометрический | 1.00 | - |
| 102 | 481881.80 | 2174066.73 | Картометрический | 1.00 | - |
| 103 | 481890.94 | 2174112.40 | Картометрический | 1.00 | - |
| 104 | 481886.05 | 2174146.66 | Картометрический | 1.00 | - |
| 105 | 481870.61 | 2174183.24 | Картометрический | 1.00 | - |
| 106 | 481860.29 | 2174188.63 | Картометрический | 1.00 | - |
| 107 | 481798.49 | 2174187.80 | Картометрический | 1.00 | - |
| 108 | 481769.21 | 2174194.09 | Картометрический | 1.00 | - |
| 109 | 481733.00 | 2174216.08 | Картометрический | 1.00 | - |
| 110 | 481707.16 | 2174244.10 | Картометрический | 1.00 | - |
| 111 | 481699.62 | 2174267.90 | Картометрический | 1.00 | - |
| 112 | 481634.39 | 2174291.08 | Картометрический | 1.00 | - |
| 113 | 481559.73 | 2174237.75 | Картометрический | 1.00 | - |
| 114 | 481559.91 | 2174235.67 | Картометрический | 1.00 | - |
| 115 | 481565.21 | 2174176.77 | Картометрический | 1.00 | - |
| 116 | 481581.28 | 2173998.22 | Картометрический | 1.00 | - |
| 117 | 481585.89 | 2173922.24 | Картометрический | 1.00 | - |
| 118 | 481583.30 | 2173890.94 | Картометрический | 1.00 | - |
| 119 | 481585.29 | 2173887.97 | Картометрический | 1.00 | - |
| 120 | 481590.08 | 2173885.06 | Картометрический | 1.00 | - |
| 98 | 481814.13 | 2173842.74 | Картометрический | 1.00 | - |
| | | | | | |
| 121 | 482474.51 | 2172346.71 | Картометрический | 1.00 | - |
| 122 | 482500.11 | 2172376.11 | Картометрический | 1.00 | - |

| 1 | 2 | 3 | 4 | 5 | 6 |
|---|---|---|---|---|---|
| 123 | 482549.35 | 2172415.41 | Картометрический | 1.00 | - |
| 124 | 482582.18 | 2172449.35 | Картометрический | 1.00 | - |
| 125 | 482603.46 | 2172474.05 | Картометрический | 1.00 | - |
| 126 | 482614.72 | 2172493.94 | Картометрический | 1.00 | - |
| 127 | 482619.50 | 2172510.19 | Картометрический | 1.00 | - |
| 128 | 482621.26 | 2172596.26 | Картометрический | 1.00 | - |
| 129 | 482613.08 | 2172631.36 | Картометрический | 1.00 | - |
| 130 | 482593.27 | 2172651.25 | Картометрический | 1.00 | - |
| 131 | 482559.35 | 2172667.08 | Картометрический | 1.00 | - |
| 132 | 482509.37 | 2172684.78 | Картометрический | 1.00 | - |
| 133 | 482469.33 | 2172685.55 | Картометрический | 1.00 | - |
| 134 | 482466.43 | 2172594.77 | Картометрический | 1.00 | - |
| 121 | 482474.51 | 2172346.71 | Картометрический | 1.00 | - |
| | | | | | |
| 135 | 481212.51 | 2171688.64 | Аналитический | 0.30 | - |
| 136 | 481328.20 | 2171696.14 | Картометрический | 1.00 | - |
| 137 | 481327.95 | 2171700.11 | Аналитический | 0.30 | - |
| 138 | 481322.64 | 2171781.42 | Картометрический | 1.00 | - |
| 139 | 481314.95 | 2171899.09 | Картометрический | 1.00 | - |
| 140 | 481314.48 | 2171905.34 | Картометрический | 1.00 | - |
| 141 | 481313.92 | 2171906.69 | Картометрический | 1.00 | - |
| 142 | 481310.56 | 2171907.70 | Картометрический | 1.00 | - |
| 143 | 481310.63 | 2171913.58 | Картометрический | 1.00 | - |
| 144 | 481313.15 | 2171914.39 | Картометрический | 1.00 | - |
| 145 | 481313.71 | 2171915.70 | Картометрический | 1.00 | - |
| 146 | 481310.43 | 2171959.54 | Картометрический | 1.00 | - |
| 147 | 481257.30 | 2171954.41 | Картометрический | 1.00 | - |
| 148 | 481251.64 | 2172002.36 | Картометрический | 1.00 | - |
| 149 | 481306.82 | 2172007.99 | Картометрический | 1.00 | - |
| 150 | 481296.22 | 2172149.97 | Картометрический | 1.00 | - |
| 151 | 481287.43 | 2172267.80 | Картометрический | 1.00 | - |
| 152 | 481285.88 | 2172269.78 | Картометрический | 1.00 | - |
| 153 | 481283.29 | 2172269.93 | Картометрический | 1.00 | - |
| 154 | 481281.96 | 2172275.28 | Картометрический | 1.00 | - |
| 155 | 481281.78 | 2172276.02 | Картометрический | 1.00 | - |
| 156 | 481284.47 | 2172277.85 | Картометрический | 1.00 | - |
| 157 | 481286.46 | 2172280.86 | Картометрический | 1.00 | - |
| 158 | 481285.96 | 2172287.61 | Картометрический | 1.00 | - |
| 159 | 481281.08 | 2172346.50 | Картометрический | 1.00 | - |
| 160 | 481277.55 | 2172389.13 | Картометрический | 1.00 | - |
| 161 | 481273.13 | 2172439.66 | Картометрический | 1.00 | - |
| 162 | 481273.20 | 2172468.45 | Картометрический | 1.00 | - |
| 163 | 481283.02 | 2172580.95 | Картометрический | 1.00 | - |
| 164 | 481294.73 | 2172667.51 | Картометрический | 1.00 | - |
| 165 | 481307.83 | 2172762.02 | Картометрический | 1.00 | - |
| 166 | 481347.32 | 2172942.97 | Картометрический | 1.00 | - |
| 167 | 481357.91 | 2172992.51 | Картометрический | 1.00 | - |
| 168 | 481363.45 | 2173018.42 | Картометрический | 1.00 | - |

| 1 | 2 | 3 | 4 | 5 | 6 |
|---|---|---|---|---|---|
| 169 | 481339.37 | 2173017.71 | Картометрический | 1.00 | - |
| 170 | 481327.43 | 2173001.44 | Картометрический | 1.00 | - |
| 171 | 481303.25 | 2172977.59 | Картометрический | 1.00 | - |
| 172 | 481239.70 | 2172947.33 | Картометрический | 1.00 | - |
| 173 | 481182.94 | 2172932.80 | Картометрический | 1.00 | - |
| 174 | 481112.43 | 2172888.61 | Картометрический | 1.00 | - |
| 175 | 480929.35 | 2172754.91 | Картометрический | 1.00 | - |
| 176 | 480943.47 | 2172723.28 | Картометрический | 1.00 | - |
| 177 | 480937.23 | 2172698.46 | Картометрический | 1.00 | - |
| 178 | 480906.20 | 2172574.96 | Картометрический | 1.00 | - |
| 179 | 480872.82 | 2172520.10 | Картометрический | 1.00 | - |
| 180 | 481036.20 | 2172422.92 | Картометрический | 1.00 | - |
| 181 | 481061.31 | 2172361.51 | Картометрический | 1.00 | - |
| 182 | 481048.48 | 2172360.03 | Картометрический | 1.00 | - |
| 183 | 481051.87 | 2172253.80 | Картометрический | 1.00 | - |
| 184 | 481077.21 | 2172227.53 | Картометрический | 1.00 | - |
| 185 | 481107.44 | 2172233.32 | Картометрический | 1.00 | - |
| 186 | 481182.19 | 2171847.41 | Картометрический | 1.00 | - |
| 135 | 481212.51 | 2171688.64 | Аналитический | 0.30 | - |

3. Сведения о характерных точках части (частей) границы объекта

| Обозначение характерных точек части границы | Координаты, м | | Метод определения координат характерной точки | Средняя квадратическая погрешность положения характерной точки (Mt), м | Описание обозначения точки на местности (при наличии) |
|---|---|---|---|---|---|
| | X | Y | | | |
| 1 | 2 | 3 | 4 | 5 | 6 |
| Часть № | | | | | |
| - | - | - | - | - | - |

Раздел 3

| Сведения о местоположении измененных (уточненных) границ объекта | | | | | | | |
|---|---|---|---|---|---|---|---|
| 1. Система координат: - | | | | | | | |
| 2. Сведения о характерных точках границ объекта | | | | | | | |
| Обозначение характерных точек границ | Существующие координаты, м | | Измененные (уточненные) координаты, м | | Метод определения координат характерной точки | Средняя квадратическая погрешность положения характерной точки (Mt), м | Описание обозначения точки на местности (при наличии) |
| | X | Y | X | Y | | | |
| 1 | 2 | 3 | 4 | 5 | 6 | 7 | 8 |
| - | - | - | - | - | - | - | - |
| 3.Сведения о характерных точках части (частей) границы объекта | | | | | | | |
| Часть № | | | | | | | |
| - | - | - | - | - | - | - | - |

Раздел 4

План границ объекта

Схема расположения листов плана границ объекта

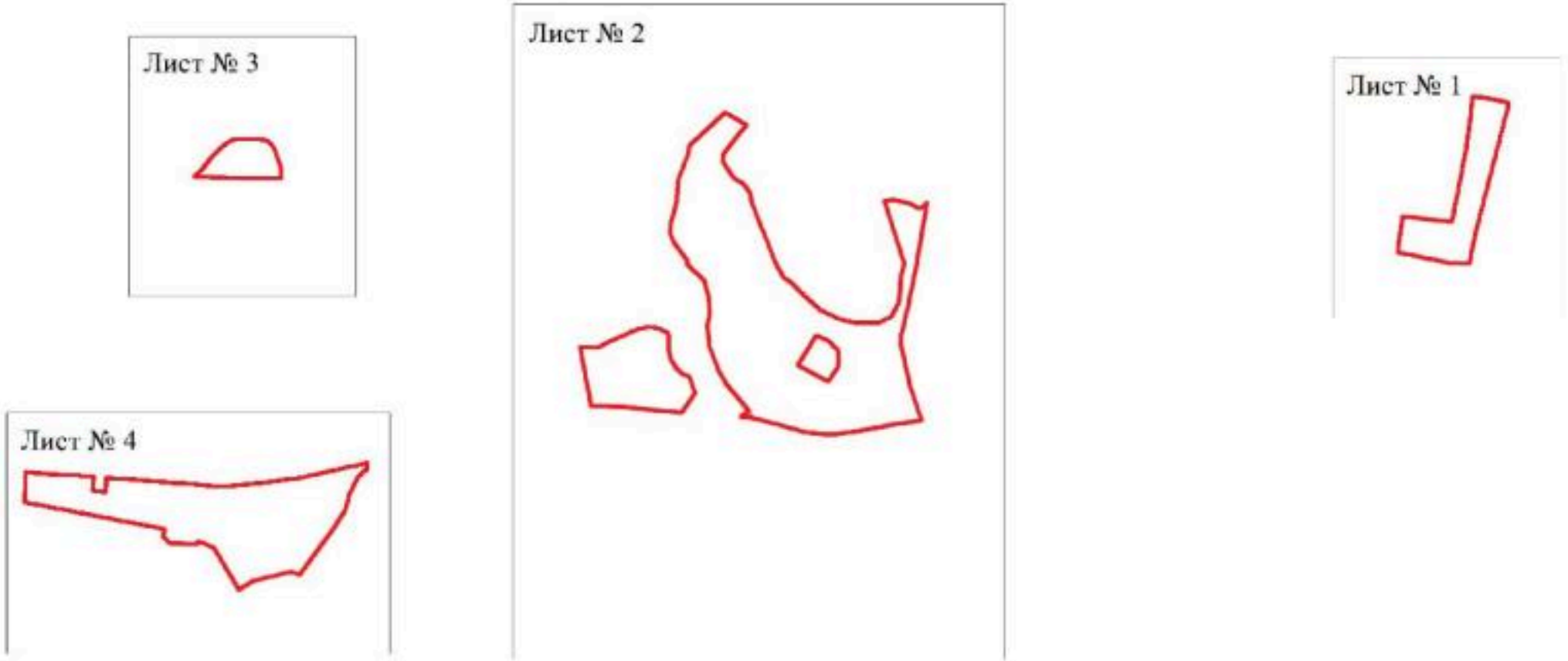


Используемые условные знаки и обозначения:

Масштаб 1:25000

границы территориальной зоны

Лист № 1 область и номер листа плана граница объекта

Руководитель БУВО «Нормативно-проектный центр»
Подпись _____ Ю.В.Шалыгина Дата « 18 » августа 2021 г.

Место для оттиска печати (при наличии) лица, составившего описание местоположения границ объекта

План границ объекта

Лист № 1

Масштаб 1:5000

Используемые условные знаки и обозначения:

границы территориальной зоны

• 1 характерная точка границ территориальной зоны

Руководитель БУВО «Нормативно-проектный центр»
Подпись _____ Ю.В.Шалыгина Дата « 18 » августа 2021 г.

Место для оттиска печати (при наличии) лица, составившего описание местоположения границ объекта

План границ объекта

Лист № 2

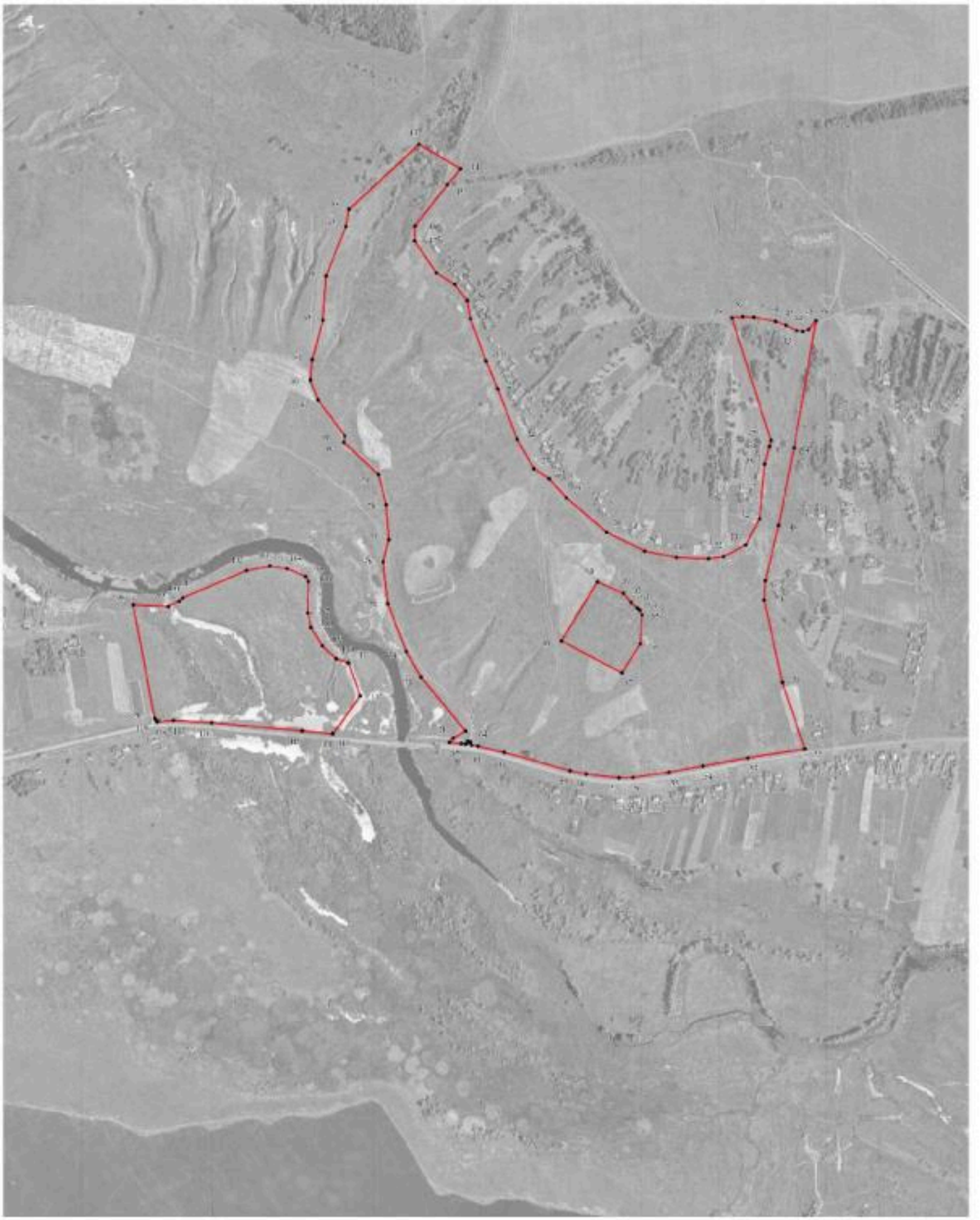

Используемые условные знаки и обозначения:

границы территориальной зоны

• 10 характерная точка границы территориальной зоны

Масштаб 1:5000

Руководитель КУВО «Нормативно-проектный центр»
Подпись Ю.В.Шальнова Дата «18» августа 2021г.

Место для штампа (при наличии) и/или для иного способа подтверждения границ объекта

План границ объекта

Лист № 3




Масштаб 1:5000

Используемые условные знаки и обозначения:

границы территориальной зоны

• 121 характерная точка границ территориальной зоны

Руководитель БУВО «Нормативно-проектный центр»
Подпись _____ Ю.В.Шалыгина Дата « 18 » августа 2021 г.

Место для оттиска печати (при наличии) лица, составившего описание местоположения границ объекта

## План границ объекта

### Лист № 4

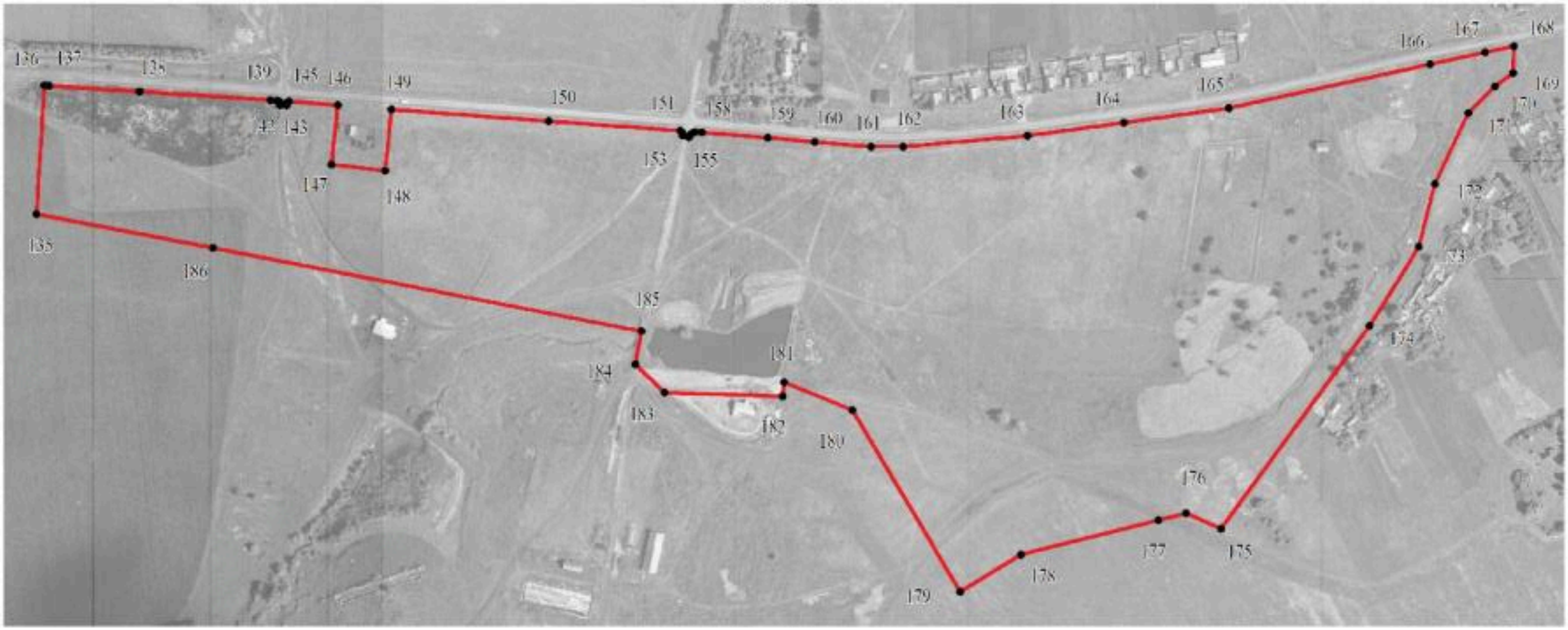


Масштаб 1:5000

Используемые условные знаки и обозначения:

границы территориальной зоны

• 180 характерная точка границ территориальной зоны

Руководитель БУВО «Нормативно-проектный центр»

Подпись _____ Ю.В.Шалыгина Дата « 18 » августа 2021 г.

Место для оттиска печати (при наличии) лица, составившего описание местоположения границ объекта

# ОПИСАНИЕ МЕСТОПОЛОЖЕНИЯ ГРАНИЦ

Зона ритуальных объектов села Старая Тойда - СН1/1

(наименование объекта, местоположение границ которого описано (далее - объект)

Раздел 1

| Сведения об объекте | | |
|---|---|---|
| | | |
| № п/п | Характеристики объекта | Описание характеристик |
| 1 | 2 | 3 |
| 1 | Местоположение объекта | Воронежская область, Аннинский муниципальный район, Старотойденское сельское поселение, село Старая Тойда |
| 2 | Площадь объекта ± величина погрешности определения площади (Р ± Дельта Р) | 48396+/-770 м² |
| 3 | Иные характеристики объекта | - |

Раздел 2

| Сведения о местоположении границ объекта | | | | | |
|---|---|---|---|---|---|
| 1. Система координат: МСК - 36, зона 2 | | | | | |
| 2. Сведения о характерных точках границ объекта | | | | | |
| Обозначение характерных точек границ | Координаты, м | | Метод определения координат характерной точки | Средняя квадратическая погрешность положения характерной точки (Mt), м | Описание обозначения точки на местности (при наличии) |
| | X | Y | | | |
| 1 | 2 | 3 | 4 | 5 | 6 |
| 1 | 482335.61 | 2176844.83 | Картометрический | 1.00 | - |
| 2 | 482383.64 | 2176856.50 | Картометрический | 1.00 | - |
| 3 | 482415.24 | 2176877.88 | Картометрический | 1.00 | - |
| 4 | 482437.10 | 2176902.44 | Картометрический | 1.00 | - |
| 5 | 482405.67 | 2176961.87 | Картометрический | 1.00 | - |
| 6 | 482360.82 | 2177006.72 | Картометрический | 1.00 | - |
| 7 | 482311.07 | 2176987.87 | Картометрический | 1.00 | - |
| 8 | 482256.43 | 2176943.78 | Картометрический | 1.00 | - |
| 1 | 482335.61 | 2176844.83 | Картометрический | 1.00 | - |
| | | | | | |
| 9 | 481743.10 | 2174688.10 | Картометрический | 1.00 | - |
| 10 | 481859.94 | 2174759.33 | Картометрический | 1.00 | - |
| 11 | 481836.95 | 2174810.59 | Картометрический | 1.00 | - |
| 12 | 481818.86 | 2174825.67 | Картометрический | 1.00 | - |
| 13 | 481808.31 | 2174838.11 | Картометрический | 1.00 | - |
| 14 | 481804.16 | 2174843.00 | Картометрический | 1.00 | - |
| 15 | 481794.36 | 2174847.53 | Картометрический | 1.00 | - |
| 16 | 481737.05 | 2174844.35 | Картометрический | 1.00 | - |
| 17 | 481679.79 | 2174807.20 | Картометрический | 1.00 | - |
| 9 | 481743.10 | 2174688.10 | Картометрический | 1.00 | - |
| | | | | | |
| 18 | 481005.45 | 2173000.55 | Картометрический | 1.00 | - |
| 19 | 481018.92 | 2173022.45 | Картометрический | 1.00 | - |
| 20 | 481061.31 | 2173104.80 | Картометрический | 1.00 | - |
| 21 | 481072.00 | 2173109.72 | Картометрический | 1.00 | - |
| 22 | 480991.61 | 2173157.67 | Картометрический | 1.00 | - |
| 23 | 480972.68 | 2173161.27 | Картометрический | 1.00 | - |
| 24 | 480922.31 | 2173057.09 | Картометрический | 1.00 | - |
| 25 | 480923.82 | 2173047.38 | Картометрический | 1.00 | - |
| 26 | 480941.71 | 2173022.50 | Картометрический | 1.00 | - |
| 18 | 481005.45 | 2173000.55 | Картометрический | 1.00 | - |

| 3. Сведения о характерных точках части (частей) границы объекта | | | | | |
|---|---|---|---|---|---|
| Обозначение характерных точек части границы | Координаты, м | | Метод определения координат характерной точки | Средняя квадратическая погрешность положения характерной точки (Mt), м | Описание обозначения точки на местности (при наличии) |
| | X | Y | | | |
| 1 | 2 | 3 | 4 | 5 | 6 |
| Часть № | | | | | |
| - | - | - | - | - | - |

Раздел 3

| Сведения о местоположении измененных (уточненных) границ объекта | | | | | | | |
|---|---|---|---|---|---|---|---|
| 1. Система координат: - | | | | | | | |
| 2. Сведения о характерных точках границ объекта | | | | | | | |
| Обозначение характерных точек границ | Существующие координаты, м | | Измененные (уточненные) координаты, м | | Метод определения координат характерной точки | Средняя квадратическая погрешность положения характерной точки (Mt), м | Описание обозначения точки на местности (при наличии) |
| | X | Y | X | Y | | | |
| 1 | 2 | 3 | 4 | 5 | 6 | 7 | 8 |
| - | - | - | - | - | - | - | - |
| 3.Сведения о характерных точках части (частей) границы объекта | | | | | | | |
| Часть № | | | | | | | |
| - | - | - | - | - | - | - | - |

Раздел 4

План границ объекта

Схема расположения листов плана границ объекта




Масштаб 1:25000

Используемые условные знаки и обозначения:

| | |
|---|---|
| | границы территориальной зоны |
| Лист № 1 | область и номер листа плана границ объекта |

Руководитель БУВО «Нормативно-проектный центр»
Подпись _____ Ю.В.Шалыгина Дата « 18 » августа 2021г.

Место для оттиска печати (при наличии) лица, составившего описание местоположения границ объекта

План границ объекта

Лист № 1

Масштаб 1:5000

Используемые условные знаки и обозначения:

границы территориальной зоны

• 1 характерная точка границ территориальной зоны

Руководитель БУВО «Нормативно-проектный центр»
Подпись _____ Ю.В.Шалыгина Дата « 18 » августа 2021 г.

Место для оттиска печати (при наличии) лица, составившего описание местоположения границ объекта

План границ объекта

Лист № 2

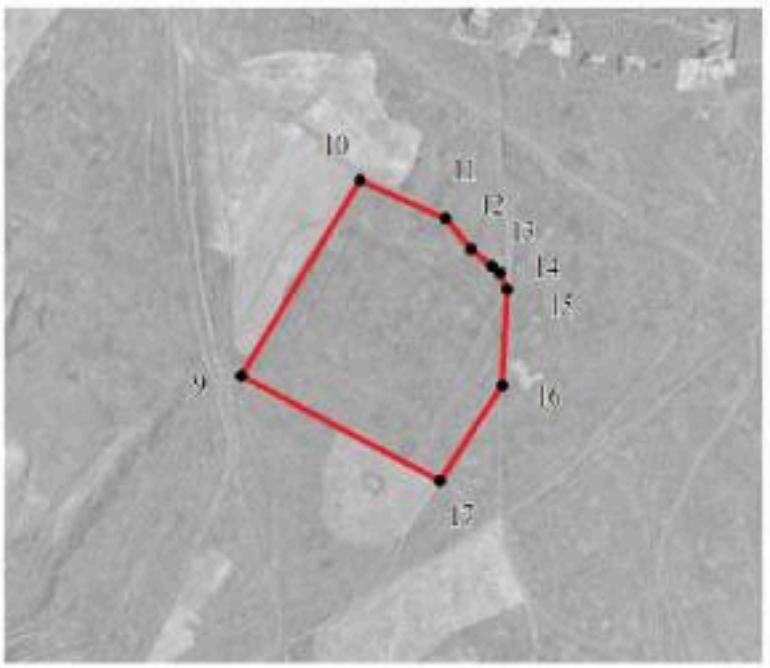


Масштаб 1:5000

Используемые условные знаки и обозначения:

| | |
|---|---|
| | границы территориальной зоны |
| • 10 | характерная точка границ территориальной зоны |

Руководитель БУВО «Нормативно-проектный центр»
Подпись _____ Ю.В.Шалыгина Дата « 18 » августа 2021 г.

Место для оттиска печати (при наличии) лица, составившего описание местоположения границ объекта

План границ объекта

Лист № 3

Масштаб 1:5000

Используемые условные знаки и обозначения:

| | |
|---|---|
| | границы территориальной зоны |
| • 20 | характерная точка границ территориальной зоны |

Руководитель БУВО «Нормативно-проектный центр»
Подпись _____ Ю.В. Шалыгина Дата « 18 » августа 2021 г.

Место для оттиска печати (при наличии) лица, составившего описание местоположения границ объекта

Приложение № 2
к правилам землепользования и застройки
Старотойденского сельского поселения
Аннинского муниципального района
Воронежской области

# СВЕДЕНИЯ О ГРАНИЦАХ ТЕРРИТОРИАЛЬНЫХ ЗОН, СОДЕРЖАЩИЕ ГРАФИЧЕСКОЕ ОПИСАНИЕ МЕСТОПОЛОЖЕНИЯ ГРАНИЦ ТЕРРИТОРИАЛЬНЫХ ЗОН, ПЕРЕЧЕНЬ КООРДИНАТ ХАРАКТЕРНЫХ ТОЧЕК ГРАНИЦ ТЕРРИТОРИАЛЬНЫХ ЗОН ПОСЁЛКА ПАНКРАТОВСКИЙ

# ОПИСАНИЕ МЕСТОПОЛОЖЕНИЯ ГРАНИЦ

Зона застройки индивидуальными жилыми домами посёлка Панкратовский - Ж1/2

(наименование объекта, местоположение границ которого описано (далее - объект)

Раздел 1

| Сведения об объекте | | |
|---|---|---|
| | | |
| № п/п | Характеристики объекта | Описание характеристик |
| 1 | 2 | 3 |
| 1 | Местоположение объекта | Воронежская область, Аннинский муниципальный район, Старотойденское сельское поселение, посёлок Панкратовский |
| 2 | Площадь объекта ± величина погрешности определения площади (Р ± Дельта Р) | 251366+/-1755 м$^2$ |
| 3 | Иные характеристики объекта | - |

Раздел 2

| Сведения о местоположении границ объекта | | | | | |
|---|---|---|---|---|---|
| 1. Система координат: МСК - 36, зона 2 | | | | | |
| 2. Сведения о характерных точках границ объекта | | | | | |
| Обозначение характерных точек границ | Координаты, м | | Метод определения координат характерной точки | Средняя квадратическая погрешность положения характерной точки (Mt), м | Описание обозначения точки на местности (при наличии) |
| | X | Y | | | |
| 1 | 2 | 3 | 4 | 5 | 6 |
| 1 | 485692.42 | 2173158.80 | Картометрический | 1.00 | - |
| 2 | 485746.26 | 2173311.39 | Аналитический | 0.30 | - |
| 3 | 485747.04 | 2173313.62 | Картометрический | 1.00 | - |
| 4 | 485629.86 | 2173342.42 | Картометрический | 1.00 | - |
| 5 | 485803.08 | 2173725.50 | Картометрический | 1.00 | - |
| 6 | 485874.94 | 2173872.34 | Картометрический | 1.00 | - |
| 7 | 485899.20 | 2173911.38 | Картометрический | 1.00 | - |
| 8 | 486126.79 | 2174018.69 | Картометрический | 1.00 | - |
| 9 | 486171.14 | 2174039.61 | Картометрический | 1.00 | - |
| 10 | 486204.21 | 2174052.88 | Картометрический | 1.00 | - |
| 11 | 486298.03 | 2174092.52 | Картометрический | 1.00 | - |
| 12 | 486301.47 | 2174093.97 | Картометрический | 1.00 | - |
| 13 | 486381.83 | 2174138.91 | Картометрический | 1.00 | - |
| 14 | 486344.53 | 2174183.91 | Картометрический | 1.00 | - |
| 15 | 486293.56 | 2174216.96 | Аналитический | 0.30 | - |
| 16 | 486288.80 | 2174221.05 | Аналитический | 0.30 | - |
| 17 | 486286.07 | 2174225.43 | Аналитический | 0.30 | - |
| 18 | 486285.30 | 2174228.62 | Аналитический | 0.30 | - |
| 19 | 486288.27 | 2174244.79 | Аналитический | 0.30 | - |
| 20 | 486289.52 | 2174250.31 | Картометрический | 1.00 | - |
| 21 | 486261.95 | 2174283.58 | Картометрический | 1.00 | - |
| 22 | 486154.61 | 2174251.29 | Картометрический | 1.00 | - |
| 23 | 486114.21 | 2174228.02 | Картометрический | 1.00 | - |
| 24 | 486072.94 | 2174199.61 | Картометрический | 1.00 | - |
| 25 | 486010.77 | 2174184.61 | Картометрический | 1.00 | - |
| 26 | 485876.91 | 2174134.27 | Картометрический | 1.00 | - |
| 27 | 485843.18 | 2174094.91 | Картометрический | 1.00 | - |
| 28 | 485797.88 | 2174020.65 | Картометрический | 1.00 | - |
| 29 | 485780.41 | 2173997.04 | Картометрический | 1.00 | - |
| 30 | 485765.46 | 2173985.41 | Картометрический | 1.00 | - |
| 31 | 485826.11 | 2173941.50 | Картометрический | 1.00 | - |
| 32 | 485796.18 | 2173893.80 | Картометрический | 1.00 | - |
| 33 | 485704.67 | 2173955.00 | Картометрический | 1.00 | - |
| 34 | 485679.32 | 2173937.28 | Картометрический | 1.00 | - |

| 1 | 2 | 3 | 4 | 5 | 6 |
|---|---|---|---|---|---|
| 35 | 485658.45 | 2173902.64 | Картометрический | 1.00 | - |
| 36 | 485542.03 | 2173638.07 | Картометрический | 1.00 | - |
| 37 | 485541.42 | 2173595.82 | Картометрический | 1.00 | - |
| 38 | 485551.10 | 2173583.42 | Картометрический | 1.00 | - |
| 39 | 485554.35 | 2173560.54 | Картометрический | 1.00 | - |
| 40 | 485528.37 | 2173518.76 | Картометрический | 1.00 | - |
| 41 | 485508.12 | 2173435.13 | Картометрический | 1.00 | - |
| 42 | 485486.83 | 2173354.37 | Картометрический | 1.00 | - |
| 43 | 485583.29 | 2173338.45 | Картометрический | 1.00 | - |
| 44 | 485532.76 | 2173188.00 | Картометрический | 1.00 | - |
| 45 | 485533.12 | 2173187.93 | Картометрический | 1.00 | - |
| 1 | 485692.42 | 2173158.80 | Картометрический | 1.00 | - |
| | | | | | |
| 46 | 485579.54 | 2173361.69 | Картометрический | 1.00 | - |
| 47 | 485580.53 | 2173362.09 | Картометрический | 1.00 | - |
| 48 | 485580.94 | 2173363.08 | Картометрический | 1.00 | - |
| 49 | 485580.53 | 2173364.07 | Картометрический | 1.00 | - |
| 50 | 485579.54 | 2173364.48 | Картометрический | 1.00 | - |
| 51 | 485578.56 | 2173364.07 | Картометрический | 1.00 | - |
| 52 | 485578.15 | 2173363.08 | Картометрический | 1.00 | - |
| 53 | 485578.56 | 2173362.09 | Картометрический | 1.00 | - |
| 46 | 485579.54 | 2173361.69 | Картометрический | 1.00 | - |
| | | | | | |
| 54 | 485606.96 | 2173332.49 | Картометрический | 1.00 | - |
| 55 | 485607.04 | 2173332.99 | Картометрический | 1.00 | - |
| 56 | 485606.54 | 2173333.07 | Картометрический | 1.00 | - |
| 57 | 485606.46 | 2173332.57 | Картометрический | 1.00 | - |
| 54 | 485606.96 | 2173332.49 | Картометрический | 1.00 | - |
| | | | | | |
| 58 | 485692.57 | 2173317.81 | Картометрический | 1.00 | - |
| 59 | 485692.98 | 2173320.27 | Картометрический | 1.00 | - |
| 60 | 485692.48 | 2173320.35 | Картометрический | 1.00 | - |
| 61 | 485692.07 | 2173317.89 | Картометрический | 1.00 | - |
| 58 | 485692.57 | 2173317.81 | Картометрический | 1.00 | - |
| | | | | | |
| 62 | 485804.22 | 2173741.19 | Картометрический | 1.00 | - |
| 63 | 485804.37 | 2173741.66 | Картометрический | 1.00 | - |
| 64 | 485803.90 | 2173741.81 | Картометрический | 1.00 | - |
| 65 | 485803.75 | 2173741.34 | Картометрический | 1.00 | - |
| 62 | 485804.22 | 2173741.19 | Картометрический | 1.00 | - |
| | | | | | |
| 66 | 485819.67 | 2173789.11 | Картометрический | 1.00 | - |
| 67 | 485819.82 | 2173789.58 | Картометрический | 1.00 | - |
| 68 | 485819.35 | 2173789.73 | Картометрический | 1.00 | - |
| 69 | 485819.20 | 2173789.26 | Картометрический | 1.00 | - |
| 66 | 485819.67 | 2173789.11 | Картометрический | 1.00 | - |
| | | | | | |
| 70 | 485835.39 | 2173838.55 | Картометрический | 1.00 | - |

| 1 | 2 | 3 | 4 | 5 | 6 |
|---|---|---|---|---|---|
| 71 | 485835.54 | 2173839.02 | Картометрический | 1.00 | - |
| 72 | 485835.07 | 2173839.17 | Картометрический | 1.00 | - |
| 73 | 485834.92 | 2173838.70 | Картометрический | 1.00 | - |
| 70 | 485835.39 | 2173838.55 | Картометрический | 1.00 | - |
| | | | | | |
| 74 | 485853.83 | 2173896.35 | Картометрический | 1.00 | - |
| 75 | 485854.63 | 2173898.54 | Картометрический | 1.00 | - |
| 76 | 485854.16 | 2173898.72 | Картометрический | 1.00 | - |
| 77 | 485853.36 | 2173896.53 | Картометрический | 1.00 | - |
| 74 | 485853.83 | 2173896.35 | Картометрический | 1.00 | - |

3. Сведения о характерных точках части (частей) границы объекта

| Обозначение характерных точек части границы | Координаты, м | | Метод определения координат характерной точки | Средняя квадратическая погрешность положения характерной точки (Mt), м | Описание обозначения точки на местности (при наличии) |
|---|---|---|---|---|---|
| | X | Y | | | |
| 1 | 2 | 3 | 4 | 5 | 6 |
| Часть № | | | | | |
| - | - | - | - | - | - |

Раздел 3

| Сведения о местоположении измененных (уточненных) границ объекта | | | | | | | |
|---|---|---|---|---|---|---|---|
| 1. Система координат: - | | | | | | | |
| 2. Сведения о характерных точках границ объекта | | | | | | | |
| Обозначение характерных точек границ | Существующие координаты, м | | Измененные (уточненные) координаты, м | | Метод определения координат характерной точки | Средняя квадратическая погрешность положения характерной точки (Mt), м | Описание обозначения точки на местности (при наличии) |
| | X | Y | X | Y | | | |
| 1 | 2 | 3 | 4 | 5 | 6 | 7 | 8 |
| - | - | - | - | - | - | - | - |
| 3.Сведения о характерных точках части (частей) границы объекта | | | | | | | |
| Часть № | | | | | | | |
| - | - | - | - | - | - | - | - |

Раздел 4

План границ объекта

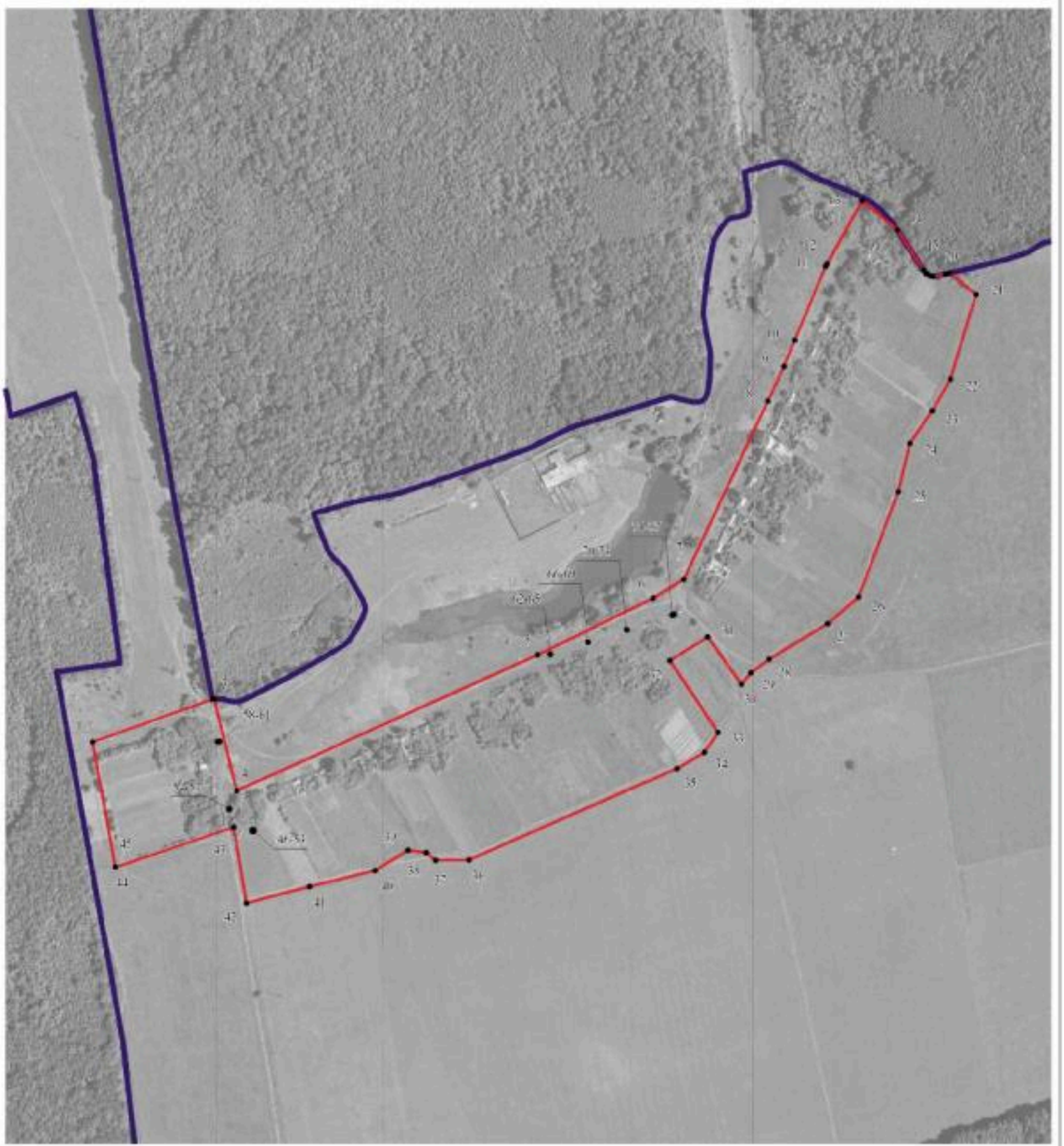

Масштаб 1:5000

Используемые условные знаки и обозначения:

границы территориальной зоны

границы муниципального образования

• 1 характерная точка границ территориальной зоны

Руководитель БУВО «Нормативно-проектный центр»
Подпись _____ Ю.В.Шалыгина Дата « 18 » августа 2021 г.

Место для оттиска печати (при наличии) лица, составившего описание местоположения границ объекта

Приложение № 3
к правилам землепользования и застройки
Старотойденского сельского поселения
Аннинского муниципального района
Воронежской области

# СВЕДЕНИЯ О ГРАНИЦАХ ТЕРРИТОРИАЛЬНЫХ ЗОН, СОДЕРЖАЩИЕ ГРАФИЧЕСКОЕ ОПИСАНИЕ МЕСТОПОЛОЖЕНИЯ ГРАНИЦ ТЕРРИТОРИАЛЬНЫХ ЗОН, ПЕРЕЧЕНЬ КООРДИНАТ ХАРАКТЕРНЫХ ТОЧЕК ГРАНИЦ ТЕРРИТОРИАЛЬНЫХ ЗОН, РАСПОЛОЖЕННЫХ ЗА ГРАНИЦАМИ НАСЕЛЕННЫХ ПУНКТОВ НА ТЕРРИТОРИИ СТАРОТОЙДЕНСКОГО СЕЛЬСКОГО ПОСЕЛЕНИЯ

ОПИСАНИЕ МЕСТОПОЛОЖЕНИЯ ГРАНИЦ

Зона улиц, дорог, инженерной и транспортной инфраструктуры
за границами населенных пунктов - ИТ1

(наименование объекта, местоположение границ которого описано
(далее - объект)

Раздел 1

| Сведения об объекте | | |
|---|---|---|
| | | |
| № п/п | Характеристики объекта | Описание характеристик |
| 1 | 2 | 3 |
| 1 | Местоположение объекта | Воронежская область, Аннинский муниципальный район, Старотойденское сельское поселение |
| 2 | Площадь объекта ± величина погрешности определения площади (Р ± Дельта Р) | 167570+/-7164 м$^2$ |
| 3 | Иные характеристики объекта | - |

Раздел 2

| Сведения о местоположении границ объекта | | | | | |
|---|---|---|---|---|---|
| 1. Система координат: МСК - 36, зона 2 | | | | | |
| 2. Сведения о характерных точках границ объекта | | | | | |
| Обозначение характерных точек границ | Координаты, м | | Метод определения координат характерной точки | Средняя квадратическая погрешность положения характерной точки (Mt), м | Описание обозначения точки на местности (при наличии) |
| | X | Y | | | |
| 1 | 2 | 3 | 4 | 5 | 6 |
| 1 | 483104.58 | 2168885.66 | Аналитический | 0.30 | - |
| 2 | 483089.77 | 2168883.25 | Аналитический | 0.30 | - |
| 3 | 483085.59 | 2168882.34 | Аналитический | 0.30 | - |
| 4 | 482753.78 | 2168824.58 | Аналитический | 0.30 | - |
| 5 | 482733.25 | 2168820.87 | Аналитический | 0.30 | - |
| 6 | 482683.99 | 2168813.05 | Картометрический | 5.00 | - |
| 7 | 482567.12 | 2168794.50 | Аналитический | 0.30 | - |
| 8 | 482270.83 | 2168745.28 | Аналитический | 0.30 | - |
| 9 | 482218.70 | 2168736.30 | Картометрический | 5.00 | - |
| 10 | 482218.48 | 2168736.26 | Картометрический | 5.00 | - |
| 11 | 482218.22 | 2168736.22 | Аналитический | 0.30 | - |
| 12 | 482137.15 | 2168721.87 | Аналитический | 0.30 | - |
| 13 | 482127.38 | 2168720.22 | Картометрический | 5.00 | - |
| 14 | 481973.57 | 2168694.29 | Аналитический | 0.30 | - |
| 15 | 481861.07 | 2168674.79 | Аналитический | 0.30 | - |
| 16 | 481707.46 | 2168646.79 | Аналитический | 0.30 | - |
| 17 | 481574.40 | 2168618.68 | Аналитический | 0.30 | - |
| 18 | 481469.66 | 2168592.19 | Аналитический | 0.30 | - |
| 19 | 481398.82 | 2168572.71 | Картометрический | 5.00 | - |
| 20 | 481346.59 | 2168558.35 | Аналитический | 0.30 | - |
| 21 | 481271.62 | 2168537.22 | Аналитический | 0.30 | - |
| 22 | 481179.75 | 2168508.54 | Аналитический | 0.30 | - |
| 23 | 481009.71 | 2168451.33 | Аналитический | 0.30 | - |
| 24 | 480914.64 | 2168420.77 | Аналитический | 0.30 | - |
| 25 | 480880.37 | 2168409.32 | Аналитический | 0.30 | - |
| 26 | 480877.43 | 2168410.22 | Аналитический | 0.30 | - |
| 27 | 480875.26 | 2168412.06 | Аналитический | 0.30 | - |
| 28 | 480874.02 | 2168415.91 | Аналитический | 0.30 | - |
| 29 | 480871.42 | 2168421.38 | Аналитический | 0.30 | - |
| 30 | 480882.72 | 2168489.90 | Аналитический | 0.30 | - |
| 31 | 480901.03 | 2168600.46 | Аналитический | 0.30 | - |
| 32 | 480930.65 | 2168780.71 | Аналитический | 0.30 | - |
| 33 | 480959.41 | 2168955.19 | Аналитический | 0.30 | - |
| 34 | 480982.49 | 2169103.39 | Аналитический | 0.30 | - |

| 1 | 2 | 3 | 4 | 5 | 6 |
|---|---|---|---|---|---|
| 35 | 480998.40 | 2169205.58 | Аналитический | 0.30 | - |
| 36 | 481013.69 | 2169303.82 | Аналитический | 0.30 | - |
| 37 | 481018.69 | 2169335.90 | Аналитический | 0.30 | - |
| 38 | 481045.55 | 2169508.40 | Аналитический | 0.30 | - |
| 39 | 481074.64 | 2169695.21 | Аналитический | 0.30 | - |
| 40 | 481091.06 | 2169800.65 | Аналитический | 0.30 | - |
| 41 | 481100.36 | 2169860.42 | Аналитический | 0.30 | - |
| 42 | 481107.17 | 2169904.14 | Аналитический | 0.30 | - |
| 43 | 481123.79 | 2170023.27 | Аналитический | 0.30 | - |
| 44 | 481147.86 | 2170193.98 | Аналитический | 0.30 | - |
| 45 | 481193.35 | 2170521.98 | Аналитический | 0.30 | - |
| 46 | 481202.58 | 2170585.48 | Аналитический | 0.30 | - |
| 47 | 481219.25 | 2170700.25 | Аналитический | 0.30 | - |
| 48 | 481228.47 | 2170763.74 | Аналитический | 0.30 | - |
| 49 | 481249.13 | 2170905.95 | Аналитический | 0.30 | - |
| 50 | 481261.84 | 2170993.41 | Аналитический | 0.30 | - |
| 51 | 481278.27 | 2171111.56 | Аналитический | 0.30 | - |
| 52 | 481288.72 | 2171186.75 | Аналитический | 0.30 | - |
| 53 | 481304.90 | 2171303.11 | Аналитический | 0.30 | - |
| 54 | 481316.01 | 2171383.03 | Аналитический | 0.30 | - |
| 55 | 481338.10 | 2171531.22 | Аналитический | 0.30 | - |
| 56 | 481345.81 | 2171607.44 | Аналитический | 0.30 | - |
| 57 | 481347.82 | 2171685.43 | Аналитический | 0.30 | - |
| 58 | 481346.66 | 2171701.49 | Картометрический | 1.00 | - |
| 59 | 481341.65 | 2171700.99 | Аналитический | 0.30 | - |
| 60 | 481327.95 | 2171700.11 | Аналитический | 0.30 | - |
| 61 | 481328.21 | 2171696.14 | Аналитический | 0.30 | - |
| 62 | 481328.98 | 2171684.30 | Аналитический | 0.30 | - |
| 63 | 481328.55 | 2171608.07 | Аналитический | 0.30 | - |
| 64 | 481320.21 | 2171532.80 | Аналитический | 0.30 | - |
| 65 | 481298.38 | 2171384.80 | Аналитический | 0.30 | - |
| 66 | 481279.39 | 2171247.62 | Аналитический | 0.30 | - |
| 67 | 481264.63 | 2171140.69 | Аналитический | 0.30 | - |
| 68 | 481244.30 | 2170994.84 | Аналитический | 0.30 | - |
| 69 | 481223.77 | 2170850.23 | Аналитический | 0.30 | - |
| 70 | 481203.85 | 2170710.67 | Аналитический | 0.30 | - |
| 71 | 481177.68 | 2170526.74 | Аналитический | 0.30 | - |
| 72 | 481132.53 | 2170205.67 | Аналитический | 0.30 | - |
| 73 | 481108.52 | 2170034.93 | Аналитический | 0.30 | - |
| 74 | 481090.28 | 2169905.21 | Аналитический | 0.30 | - |
| 75 | 481084.93 | 2169871.12 | Аналитический | 0.30 | - |
| 76 | 481075.08 | 2169808.33 | Аналитический | 0.30 | - |
| 77 | 481060.01 | 2169712.32 | Аналитический | 0.30 | - |
| 78 | 481030.28 | 2169522.82 | Аналитический | 0.30 | - |
| 79 | 481003.20 | 2169350.24 | Аналитический | 0.30 | - |
| 80 | 480982.05 | 2169215.48 | Аналитический | 0.30 | - |
| 81 | 480954.78 | 2169041.66 | Аналитический | 0.30 | - |
| 82 | 480953.35 | 2169032.56 | Аналитический | 0.30 | - |

| 1 | 2 | 3 | 4 | 5 | 6 |
|---|---|---|---|---|---|
| 83 | 480941.54 | 2168957.27 | Аналитический | 0.30 | - |
| 84 | 480910.94 | 2168786.10 | Аналитический | 0.30 | - |
| 85 | 480885.85 | 2168645.78 | Аналитический | 0.30 | - |
| 86 | 480860.25 | 2168501.60 | Аналитический | 0.30 | - |
| 87 | 480846.15 | 2168423.70 | Аналитический | 0.30 | - |
| 88 | 480848.94 | 2168410.82 | Аналитический | 0.30 | - |
| 89 | 480848.26 | 2168399.94 | Аналитический | 0.30 | - |
| 90 | 480846.73 | 2168397.91 | Аналитический | 0.30 | - |
| 91 | 480823.45 | 2168389.89 | Аналитический | 0.30 | - |
| 92 | 480823.43 | 2168389.88 | Картометрический | 5.00 | - |
| 93 | 480642.99 | 2168327.94 | Аналитический | 0.30 | - |
| 94 | 480414.06 | 2168252.79 | Аналитический | 0.30 | - |
| 95 | 480226.03 | 2168189.50 | Аналитический | 0.30 | - |
| 96 | 480023.14 | 2168121.81 | Аналитический | 0.30 | - |
| 97 | 479954.18 | 2168097.64 | Аналитический | 0.30 | - |
| 98 | 479891.87 | 2168072.37 | Аналитический | 0.30 | - |
| 99 | 479830.72 | 2168042.68 | Аналитический | 0.30 | - |
| 100 | 479800.28 | 2168026.37 | Аналитический | 0.30 | - |
| 101 | 479766.05 | 2168005.50 | Аналитический | 0.30 | - |
| 102 | 479744.61 | 2167991.51 | Аналитический | 0.30 | - |
| 103 | 479699.90 | 2167957.76 | Аналитический | 0.30 | - |
| 104 | 479675.95 | 2167937.76 | Аналитический | 0.30 | - |
| 105 | 479633.28 | 2167898.43 | Аналитический | 0.30 | - |
| 106 | 479273.38 | 2167574.97 | Аналитический | 0.30 | - |
| 107 | 479093.57 | 2167414.21 | Аналитический | 0.30 | - |
| 108 | 479052.15 | 2167378.50 | Аналитический | 0.30 | - |
| 109 | 478999.93 | 2167335.17 | Аналитический | 0.30 | - |
| 110 | 478987.44 | 2167325.77 | Аналитический | 0.30 | - |
| 111 | 478961.89 | 2167307.55 | Аналитический | 0.30 | - |
| 112 | 478942.56 | 2167295.77 | Аналитический | 0.30 | - |
| 113 | 478941.75 | 2167295.69 | Аналитический | 0.30 | - |
| 114 | 478937.24 | 2167297.22 | Аналитический | 0.30 | - |
| 115 | 478929.61 | 2167291.85 | Аналитический | 0.30 | - |
| 116 | 478934.98 | 2167278.08 | Аналитический | 0.30 | - |
| 117 | 478942.79 | 2167258.33 | Аналитический | 0.30 | - |
| 118 | 478944.76 | 2167259.34 | Аналитический | 0.30 | - |
| 119 | 478946.74 | 2167260.35 | Аналитический | 0.30 | - |
| 120 | 478946.43 | 2167267.33 | Аналитический | 0.30 | - |
| 121 | 478946.45 | 2167267.68 | Аналитический | 0.30 | - |
| 122 | 478946.67 | 2167268.41 | Аналитический | 0.30 | - |
| 123 | 478954.91 | 2167277.35 | Аналитический | 0.30 | - |
| 124 | 478974.38 | 2167289.80 | Аналитический | 0.30 | - |
| 125 | 479012.44 | 2167316.94 | Аналитический | 0.30 | - |
| 126 | 479020.68 | 2167323.52 | Аналитический | 0.30 | - |
| 127 | 479064.35 | 2167359.17 | Аналитический | 0.30 | - |
| 128 | 479109.47 | 2167397.92 | Аналитический | 0.30 | - |
| 129 | 479285.61 | 2167555.88 | Аналитический | 0.30 | - |
| 130 | 479647.77 | 2167882.57 | Аналитический | 0.30 | - |

| 1 | 2 | 3 | 4 | 5 | 6 |
|---|---|---|---|---|---|
| 131 | 479691.60 | 2167921.82 | Аналитический | 0.30 | - |
| 132 | 479712.72 | 2167938.92 | Аналитический | 0.30 | - |
| 133 | 479733.67 | 2167954.77 | Аналитический | 0.30 | - |
| 134 | 479754.63 | 2167970.62 | Аналитический | 0.30 | - |
| 135 | 479778.90 | 2167986.38 | Аналитический | 0.30 | - |
| 136 | 479809.82 | 2168004.02 | Аналитический | 0.30 | - |
| 137 | 479842.42 | 2168021.31 | Аналитический | 0.30 | - |
| 138 | 479900.20 | 2168049.71 | Аналитический | 0.30 | - |
| 139 | 479963.18 | 2168076.80 | Аналитический | 0.30 | - |
| 140 | 480030.12 | 2168100.27 | Аналитический | 0.30 | - |
| 141 | 480233.37 | 2168167.96 | Аналитический | 0.30 | - |
| 142 | 480422.24 | 2168230.46 | Аналитический | 0.30 | - |
| 143 | 480643.46 | 2168307.03 | Аналитический | 0.30 | - |
| 144 | 480824.10 | 2168366.02 | Аналитический | 0.30 | - |
| 145 | 480848.09 | 2168373.34 | Аналитический | 0.30 | - |
| 146 | 480853.11 | 2168372.15 | Аналитический | 0.30 | - |
| 147 | 480871.86 | 2168378.00 | Аналитический | 0.30 | - |
| 148 | 480873.34 | 2168383.18 | Аналитический | 0.30 | - |
| 149 | 480921.83 | 2168399.30 | Аналитический | 0.30 | - |
| 150 | 481015.05 | 2168430.41 | Аналитический | 0.30 | - |
| 151 | 481186.33 | 2168487.89 | Аналитический | 0.30 | - |
| 152 | 481277.72 | 2168515.40 | Аналитический | 0.30 | - |
| 153 | 481353.03 | 2168535.45 | Аналитический | 0.30 | - |
| 154 | 481411.42 | 2168552.39 | Аналитический | 0.30 | - |
| 155 | 481474.57 | 2168570.81 | Аналитический | 0.30 | - |
| 156 | 481579.14 | 2168595.47 | Аналитический | 0.30 | - |
| 157 | 481710.87 | 2168625.71 | Аналитический | 0.30 | - |
| 158 | 481865.72 | 2168654.04 | Аналитический | 0.30 | - |
| 159 | 482139.83 | 2168699.50 | Аналитический | 0.30 | - |
| 160 | 482221.11 | 2168713.79 | Аналитический | 0.30 | - |
| 161 | 482273.94 | 2168723.36 | Аналитический | 0.30 | - |
| 162 | 482335.12 | 2168733.56 | Аналитический | 0.30 | - |
| 163 | 482569.73 | 2168773.14 | Аналитический | 0.30 | - |
| 164 | 482736.50 | 2168799.48 | Аналитический | 0.30 | - |
| 165 | 482749.18 | 2168801.78 | Аналитический | 0.30 | - |
| 166 | 483081.53 | 2168858.02 | Аналитический | 0.30 | - |
| 1 | 483104.58 | 2168885.66 | Аналитический | 0.30 | - |
| | | | | | |
| 167 | 481556.95 | 2174063.14 | Аналитический | 0.30 | - |
| 168 | 481565.21 | 2174176.77 | Аналитический | 0.30 | - |
| 169 | 481559.72 | 2174237.75 | Аналитический | 0.30 | - |
| 170 | 481555.29 | 2174287.01 | Аналитический | 0.30 | - |
| 171 | 481552.46 | 2174318.47 | Аналитический | 0.30 | - |
| 172 | 481553.61 | 2174328.13 | Аналитический | 0.30 | - |
| 173 | 481556.22 | 2174335.20 | Аналитический | 0.30 | - |
| 174 | 481556.13 | 2174342.30 | Аналитический | 0.30 | - |
| 175 | 481554.28 | 2174345.75 | Аналитический | 0.30 | - |
| 176 | 481550.33 | 2174347.34 | Аналитический | 0.30 | - |

| 1 | 2 | 3 | 4 | 5 | 6 |
|---|---|---|---|---|---|
| 177 | 481547.09 | 2174347.11 | Аналитический | 0.30 | - |
| 178 | 481541.10 | 2174346.67 | Аналитический | 0.30 | - |
| 179 | 481532.34 | 2174346.04 | Аналитический | 0.30 | - |
| 180 | 481529.57 | 2174344.44 | Аналитический | 0.30 | - |
| 181 | 481528.05 | 2174340.03 | Аналитический | 0.30 | - |
| 182 | 481528.39 | 2174334.48 | Аналитический | 0.30 | - |
| 183 | 481531.08 | 2174327.17 | Аналитический | 0.30 | - |
| 184 | 481534.23 | 2174316.68 | Аналитический | 0.30 | - |
| 167 | 481556.95 | 2174063.14 | Аналитический | 0.30 | - |
| | | | | | |
| 185 | 481528.95 | 2174388.64 | Аналитический | 0.30 | - |
| 186 | 481538.49 | 2174389.16 | Аналитический | 0.30 | - |
| 187 | 481548.13 | 2174389.68 | Аналитический | 0.30 | - |
| 188 | 481550.87 | 2174390.93 | Аналитический | 0.30 | - |
| 189 | 481551.12 | 2174391.05 | Аналитический | 0.30 | - |
| 190 | 481552.38 | 2174392.90 | Аналитический | 0.30 | - |
| 191 | 481552.80 | 2174395.33 | Аналитический | 0.30 | - |
| 192 | 481552.61 | 2174396.80 | Аналитический | 0.30 | - |
| 193 | 481551.71 | 2174403.82 | Аналитический | 0.30 | - |
| 194 | 481548.60 | 2174413.83 | Аналитический | 0.30 | - |
| 195 | 481545.76 | 2174424.77 | Аналитический | 0.30 | - |
| 196 | 481542.80 | 2174461.72 | Аналитический | 0.30 | - |
| 197 | 481542.28 | 2174467.67 | Аналитический | 0.30 | - |
| 198 | 481525.03 | 2174453.17 | Аналитический | 0.30 | - |
| 199 | 481525.68 | 2174424.32 | Аналитический | 0.30 | - |
| 200 | 481525.41 | 2174410.98 | Аналитический | 0.30 | - |
| 201 | 481524.37 | 2174402.05 | Аналитический | 0.30 | - |
| 202 | 481523.60 | 2174395.18 | Аналитический | 0.30 | - |
| 203 | 481524.00 | 2174391.81 | Аналитический | 0.30 | - |
| 204 | 481525.59 | 2174389.71 | Аналитический | 0.30 | - |
| 185 | 481528.95 | 2174388.64 | Аналитический | 0.30 | - |

3. Сведения о характерных точках части (частей) границы объекта

| Обозначение характерных точек части границы | Координаты, м | | Метод определения координат характерной точки | Средняя квадратическая погрешность положения характерной точки (Mt), м | Описание обозначения точки на местности (при наличии) |
|---|---|---|---|---|---|
| | X | Y | | | |
| 1 | 2 | 3 | 4 | 5 | 6 |
| Часть № | | | | | |
| - | - | - | - | - | - |

Раздел 3

| Сведения о местоположении измененных (уточненных) границ объекта | | | | | | | |
|---|---|---|---|---|---|---|---|
| 1. Система координат: - | | | | | | | |
| 2. Сведения о характерных точках границ объекта | | | | | | | |
| Обозначение характерных точек границ | Существующие координаты, м | | Измененные (уточненные) координаты, м | | Метод определения координат характерной точки | Средняя квадратическая погрешность положения характерной точки (Mt), м | Описание обозначения точки на местности (при наличии) |
| | X | Y | X | Y | | | |
| 1 | 2 | 3 | 4 | 5 | 6 | 7 | 8 |
| - | - | - | - | - | - | - | - |
| 3.Сведения о характерных точках части (частей) границы объекта | | | | | | | |
| Часть № | | | | | | | |
| - | - | - | - | - | - | - | - |

Раздел 4

План границ объекта

Схема расположения листов плана границ объекта

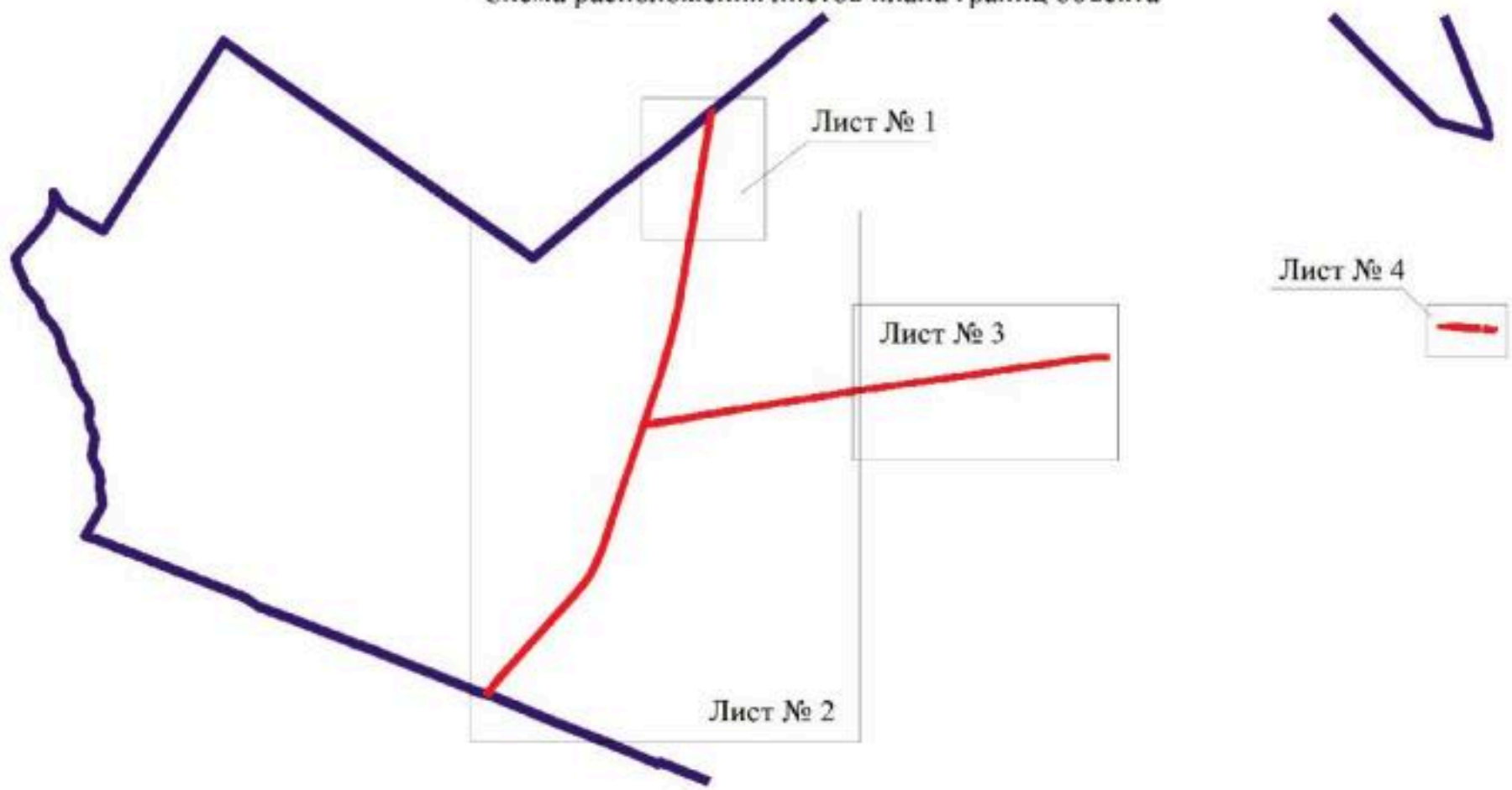


Масштаб 1:50000

Используемые условные знаки и обозначения:

| | |
|---|---|
| | границы территориальной зоны |
| | границы муниципального образования |
| Лист № 1 | область и номер листа плана границ объекта |

Руководитель БУВО «Нормативно-проектный центр»
Подпись _____ Ю.В.Шалыгина Дата « 18 » августа 2021 г.

Место для оттиска печати (при наличии) лица, составившего описание местоположения границ объекта

План границ объекта

Лист № 1

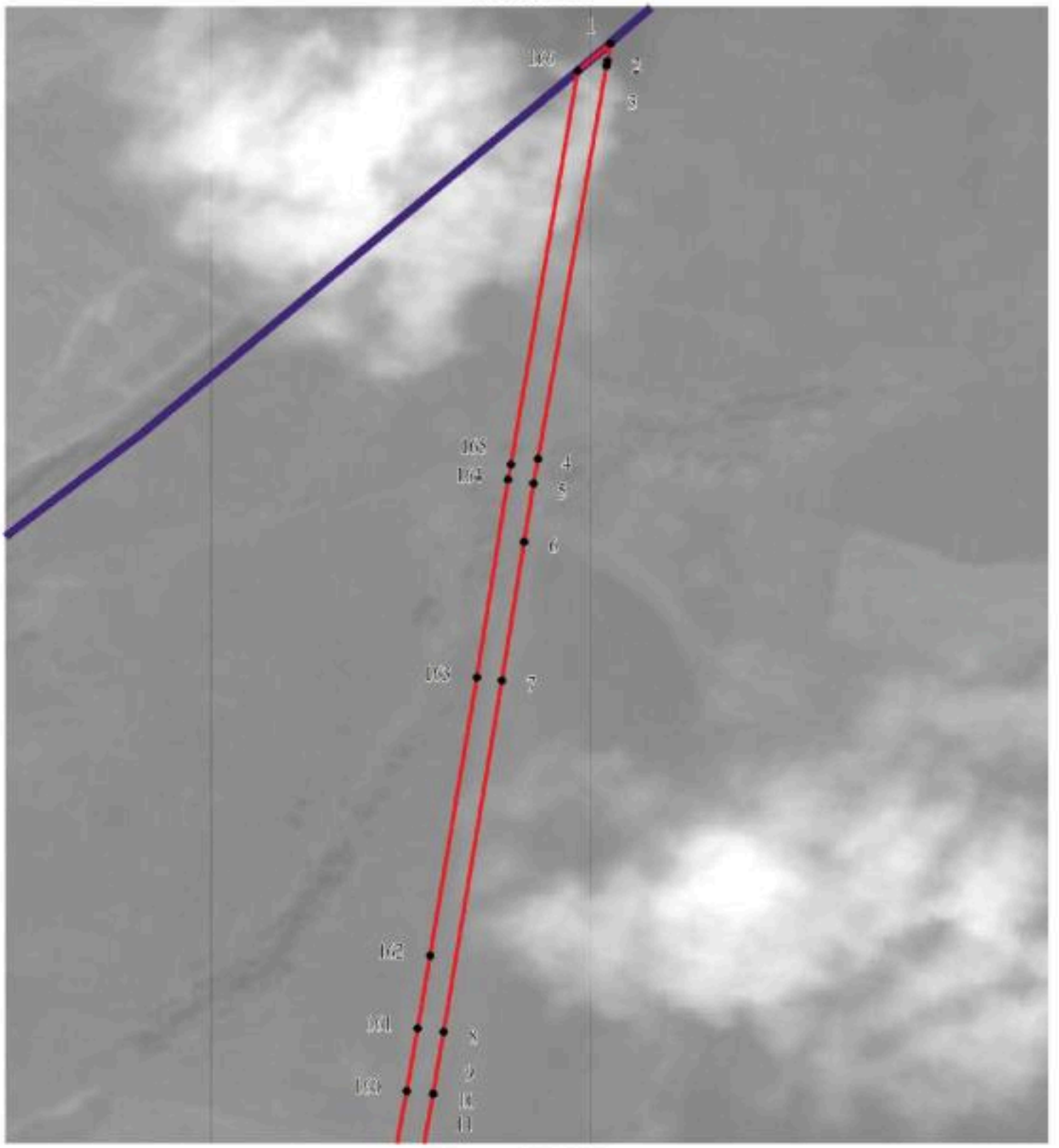


Масштаб 1:5000

Используемые условные знаки и обозначения:

| | |
|---|---|
| | границы территориальной зоны |
| | границы муниципального образования |
| • 1 | характерная точка границ территориальной зоны |

Руководитель БУВО «Нормативно-проектный центр»

Подпись _____ Ю.В.Шалыгина Дата « 18 » августа 2021 г.

Место для оттиска печати (при наличии) лица, составившего описание местоположения границ объекта

Схема границ объекта

Лист № 2

Используемые условные знаки и обозначения

границы территориальной зоны

границы муниципального образования

характерные точки границ территориальной зоны

Масштаб 1:500

План границ объекта

Лист № 3

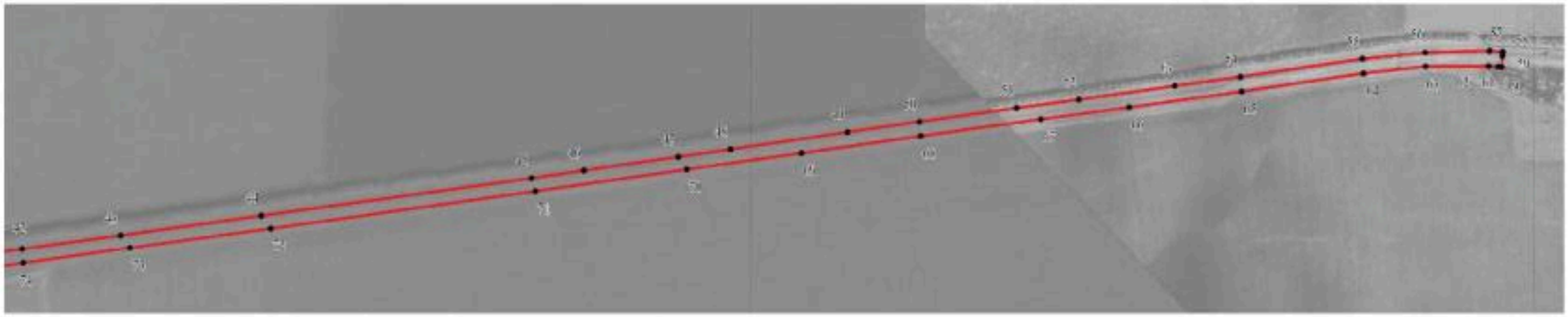

Используемые условные знаки и обозначения:

границы территориальной зоны

60 характерная точка границ территориальной зоны

Масштаб 1:5000

Руководитель БУВО «Нормативно-проектный центр»
Подпись _____ Ю.В. Шалыгина Дата « 18 » августа 2021 г.

Место для оттиска печати (при наличии) лица, составившего описание местоположения границ объекта

План границ объекта

Лист № 4

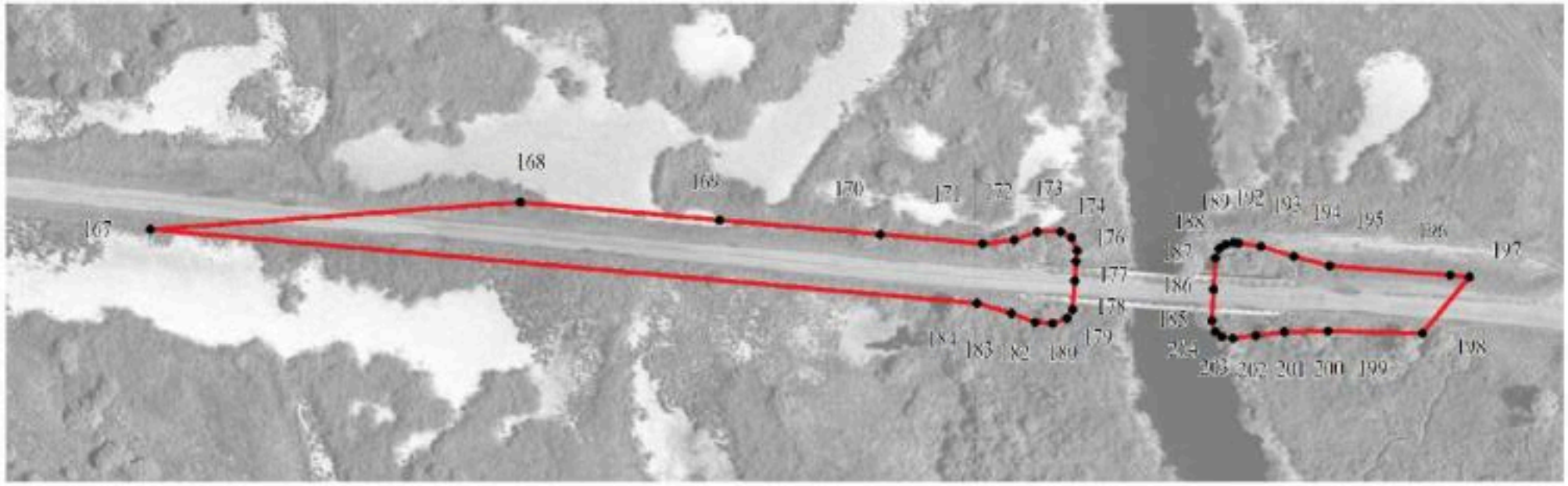


Масштаб 1:2000

Используемые условные знаки и обозначения:

границы территориальной зоны

• 170 характерная точка границ территориальной зоны

Руководитель БУВО «Нормативно-проектный центр»
Подпись _____ Ю.В. Шалыгина Дата « 18 » августа 2021 г.

Место для оттиска печати (при наличии) лица, составившего описание местоположения границ объекта

# ОПИСАНИЕ МЕСТОПОЛОЖЕНИЯ ГРАНИЦ

Зона сельскохозяйственного производства за границами населенных пунктов - СХ2

(наименование объекта, местоположение границ которого описано (далее - объект)

Раздел 1

| Сведения об объекте | | |
|---|---|---|
| | | |
| № п/п | Характеристики объекта | Описание характеристик |
| 1 | 2 | 3 |
| 1 | Местоположение объекта | Воронежская область, Аннинский муниципальный район, Старотойденское сельское поселение |
| 2 | Площадь объекта ± величина погрешности определения площади (Р ± Дельта Р) | 343166+/-2050 м² |
| 3 | Иные характеристики объекта | - |

Раздел 2

| Сведения о местоположении границ объекта | | | | | |
|---|---|---|---|---|---|
| 1. Система координат: МСК - 36, зона 2 | | | | | |
| 2. Сведения о характерных точках границ объекта | | | | | |
| Обозначение характерных точек границ | Координаты, м | | Метод определения координат характерной точки | Средняя квадратическая погрешность положения характерной точки (Mt), м | Описание обозначения точки на местности (при наличии) |
| | X | Y | | | |
| 1 | 2 | 3 | 4 | 5 | 6 |
| 1 | 481182.19 | 2171847.41 | Картометрический | 1.00 | - |
| 2 | 481107.44 | 2172233.32 | Картометрический | 1.00 | - |
| 3 | 481077.21 | 2172227.53 | Картометрический | 1.00 | - |
| 4 | 481051.87 | 2172253.80 | Картометрический | 1.00 | - |
| 5 | 481048.48 | 2172360.03 | Картометрический | 1.00 | - |
| 6 | 481061.31 | 2172361.51 | Картометрический | 1.00 | - |
| 7 | 481036.20 | 2172422.92 | Картометрический | 1.00 | - |
| 8 | 480871.94 | 2172518.75 | Картометрический | 1.00 | - |
| 9 | 480748.93 | 2172527.87 | Картометрический | 1.00 | - |
| 10 | 480727.08 | 2172524.05 | Картометрический | 1.00 | - |
| 11 | 480642.40 | 2172441.50 | Картометрический | 1.00 | - |
| 12 | 480607.83 | 2172377.06 | Картометрический | 1.00 | - |
| 13 | 480535.49 | 2172284.26 | Картометрический | 1.00 | - |
| 14 | 480492.53 | 2172183.41 | Картометрический | 1.00 | - |
| 15 | 480492.53 | 2172067.87 | Картометрический | 1.00 | - |
| 16 | 480528.89 | 2172033.12 | Картометрический | 1.00 | - |
| 17 | 480619.38 | 2171970.90 | Картометрический | 1.00 | - |
| 18 | 480660.59 | 2171923.23 | Картометрический | 1.00 | - |
| 19 | 480684.83 | 2171863.44 | Картометрический | 1.00 | - |
| 20 | 480849.46 | 2171842.17 | Картометрический | 1.00 | - |
| 1 | 481182.19 | 2171847.41 | Картометрический | 1.00 | - |
| 3. Сведения о характерных точках части (частей) границы объекта | | | | | |
| Обозначение характерных точек части границы | Координаты, м | | Метод определения координат характерной точки | Средняя квадратическая погрешность положения характерной точки (Mt), м | Описание обозначения точки на местности (при наличии) |
| | X | Y | | | |
| 1 | 2 | 3 | 4 | 5 | 6 |
| Часть № | | | | | |
| - | - | - | - | - | - |

Раздел 3

| Сведения о местоположении измененных (уточненных) границ объекта | | | | | | | |
|---|---|---|---|---|---|---|---|
| 1. Система координат: - | | | | | | | |
| 2. Сведения о характерных точках границ объекта | | | | | | | |
| Обозначение характерных точек границ | Существующие координаты, м | | Измененные (уточненные) координаты, м | | Метод определения координат характерной точки | Средняя квадратическая погрешность положения характерной точки (Mt), м | Описание обозначения точки на местности (при наличии) |
| | X | Y | X | Y | | | |
| 1 | 2 | 3 | 4 | 5 | 6 | 7 | 8 |
| - | - | - | - | - | - | - | - |
| 3.Сведения о характерных точках части (частей) границы объекта | | | | | | | |
| Часть № | | | | | | | |
| - | - | - | - | - | - | - | - |

Раздел 4

| План границ объекта |
| --- |

Масштаб 1:5000

Используемые условные знаки и обозначения:

границы территориальной зоны

• 1 характерная точка границ территориальной зоны

Руководитель БУВО «Нормативно-проектный центр»
Подпись _____ Ю.В.Шалыгина Дата « 18 » августа 2021 г.

Место для оттиска печати (при наличии) лица, составившего описание местоположения границ объекта

# ОПИСАНИЕ МЕСТОПОЛОЖЕНИЯ ГРАНИЦ

Зона обработки, утилизации, обезвреживания, размещения твердых коммунальных отходов за границами населенных пунктов - СН2

(наименование объекта, местоположение границ которого описано (далее - объект)

Раздел 1

| Сведения об объекте | | |
|---|---|---|
| | | |
| № п/п | Характеристики объекта | Описание характеристик |
| 1 | 2 | 3 |
| 1 | Местоположение объекта | Воронежская область, Аннинский муниципальный район, Старотойденское сельское поселение |
| 2 | Площадь объекта ± величина погрешности определения площади (Р ± Дельта Р) | 5000+/-247 м$^2$ |
| 3 | Иные характеристики объекта | - |

Раздел 2

| Сведения о местоположении границ объекта | | | | | |
|---|---|---|---|---|---|
| 1. Система координат: МСК - 36, зона 2 | | | | | |
| 2. Сведения о характерных точках границ объекта | | | | | |
| Обозначение характерных точек границ | Координаты, м | | Метод определения координат характерной точки | Средняя квадратическая погрешность положения характерной точки (Mt), м | Описание обозначения точки на местности (при наличии) |
| | X | Y | | | |
| 1 | 2 | 3 | 4 | 5 | 6 |
| 1 | 480254.34 | 2175166.43 | Картометрический | 1.00 | - |
| 2 | 480290.13 | 2175187.58 | Картометрический | 1.00 | - |
| 3 | 480228.97 | 2175294.93 | Картометрический | 1.00 | - |
| 4 | 480194.86 | 2175275.96 | Картометрический | 1.00 | - |
| 1 | 480254.34 | 2175166.43 | Картометрический | 1.00 | - |
| 3. Сведения о характерных точках части (частей) границы объекта | | | | | |
| Обозначение характерных точек части границы | Координаты, м | | Метод определения координат характерной точки | Средняя квадратическая погрешность положения характерной точки (Mt), м | Описание обозначения точки на местности (при наличии) |
| | X | Y | | | |
| 1 | 2 | 3 | 4 | 5 | 6 |
| Часть № | | | | | |
| - | - | - | - | - | - |

Раздел 3

| Сведения о местоположении измененных (уточненных) границ объекта | | | | | | | |
|---|---|---|---|---|---|---|---|
| 1. Система координат: - | | | | | | | |
| 2. Сведения о характерных точках границ объекта | | | | | | | |
| Обозначение характерных точек границ | Существующие координаты, м | | Измененные (уточненные) координаты, м | | Метод определения координат характерной точки | Средняя квадратическая погрешность положения характерной точки (Mt), м | Описание обозначения точки на местности (при наличии) |
| | X | Y | X | Y | | | |
| 1 | 2 | 3 | 4 | 5 | 6 | 7 | 8 |
| - | - | - | - | - | - | - | - |
| 3.Сведения о характерных точках части (частей) границы объекта | | | | | | | |
| Часть № | | | | | | | |
| - | - | - | - | - | - | - | - |

Раздел 4

| План границ объекта |
| --- |

Масштаб 1:2000

Используемые условные знаки и обозначения:

границы территориальной зоны

• 1 характерная точка границ территориальной зоны

Руководитель БУВО «Нормативно-проектный центр»
Подпись _____ Ю.В.Шалыгина Дата « 18 » августа 2021 г.

Место для оттиска печати (при наличии) лица, составившего описание местоположения границ объекта

».