



ДЕПАРТАМЕНТ
АРХИТЕКТУРЫ И ГРАДОСТРОИТЕЛЬСТВА
ВОРОНЕЖСКОЙ ОБЛАСТИ

ПРИКАЗ

17.12.2021

№ 45-01-04/1348

г. Воронеж

**О внесении изменений в правила землепользования и застройки
Ольховатского сельского поселения Верхнемамонского
муниципального района Воронежской области**

В соответствии с Градостроительным кодексом Российской Федерации, Федеральным законом от 06.10.2003 № 131-ФЗ «Об общих принципах организации местного самоуправления в Российской Федерации», Законами Воронежской области от 07.07.2006 № 61-ОЗ «О регулировании градостроительной деятельности в Воронежской области», от 20.12.2018 № 173-ОЗ «О перераспределении полномочий по утверждению правил землепользования и застройки между органами местного самоуправления поселений Воронежской области, городского округа город Нововоронеж, Борисоглебского городского округа и исполнительными органами государственной власти Воронежской области», постановлением правительства Воронежской области от 31.12.2014 № 1240 «Об утверждении Положения о департаменте архитектуры и градостроительства Воронежской области», на основании приказа департамента архитектуры и градостроительства Воронежской области от 11.02.2021 № 45-01-04/116 «О подготовке проектов о внесении изменений в правила землепользования и застройки поселений Аннинского, Бобровского, Бутурлиновского, Верхнемамонского, Верхнехавского, Воробьёвского, Каширского, Лискинского, Новоусманского, Новохопёрского, Ольховатского, Павловского,

Панинского, Поворинского, Подгоренского, Рамонского, Россошанского, Семилукского, Хохольского муниципальных районов Воронежской области», с учетом заключения о результатах публичных слушаний от 29.07.2021

п р и к а з ы в а ю:

1. Внести в приказ департамента архитектуры и градостроительства Воронежской области от 16.06.2020 № 45-01-04/428 «Об утверждении правил землепользования и застройки Ольховатского сельского поселения Верхнемамонского муниципального района Воронежской области» изменения, изложив правила землепользования и застройки Ольховатского сельского поселения Верхнемамонского муниципального района Воронежской области в редакции согласно приложению к настоящему приказу.

2. Контроль исполнения настоящего приказа возложить на заместителя руководителя департамента архитектуры и градостроительства Воронежской области – начальника отдела территориального планирования Беляеву С.М.

Руководитель департамента
архитектуры и градостроительства
Воронежской области



А.А. Еренков

Приложение
к приказу департамента
архитектуры и градостроительства
Воронежской области
от 17.12.2021 № 45-01-04/1348

«УТВЕРЖДЕНЫ
приказом департамента
архитектуры и градостроительства
Воронежской области
от 16.06.2020 № 45-01-04/428

**ПРАВИЛА ЗЕМЛЕПОЛЬЗОВАНИЯ И ЗАСТРОЙКИ
ОЛЬХОВАТСКОГО СЕЛЬСКОГО ПОСЕЛЕНИЯ
ВЕРХНЕМАМОНСКОГО МУНИЦИПАЛЬНОГО РАЙОНА
ВОРОНЕЖСКОЙ ОБЛАСТИ**

**ЧАСТЬ I. ПОРЯДОК ПРИМЕНЕНИЯ ПРАВИЛ
ЗЕМЛЕПОЛЬЗОВАНИЯ И ЗАСТРОЙКИ И ВНЕСЕНИЯ В НИХ
ИЗМЕНЕНИЙ**

Раздел 1. Общие положения

**1. Предмет регулирования и цели подготовки правил
землепользования и застройки Ольховатского сельского поселения
Верхнемамонского муниципального района Воронежской области**

1. Правила землепользования и застройки Ольховатского сельского поселения Верхнемамонского муниципального района Воронежской области (далее – Правила) являются документом градостроительного зонирования, который утверждается нормативным правовым актом департамента архитектуры и градостроительства Воронежской области и в котором устанавливаются территориальные зоны, градостроительные регламенты, порядок применения такого документа и порядок внесения в него изменений.

2. Правила разработаны в соответствии с Градостроительным кодексом Российской Федерации (далее – ГрК РФ), Земельным кодексом Российской Федерации, Федеральным законом от 06.10.2003 № 131-ФЗ «Об общих принципах организации местного самоуправления в Российской Федерации», иными нормативными правовыми актами Российской Федерации, Воронежской области, муниципальными правовыми актами муниципального образования с учетом положений нормативных актов и документов, определяющих основные направления социально-экономического и градостроительного развития муниципального образования, а также сведений Единого государственного реестра недвижимости, сведений, документов и материалов, содержащихся в государственных информационных системах обеспечения градостроительной деятельности.

3. Правила разработаны в целях:

- создания условий для устойчивого развития территории муниципального образования, сохранения окружающей среды и объектов культурного наследия;
- создания условий для планировки территории муниципального образования;
- обеспечения прав и законных интересов физических и юридических лиц, в том числе правообладателей земельных участков и объектов капитального строительства;
- создания условий для привлечения инвестиций, в том числе путем предоставления возможности выбора наиболее эффективных видов разрешенного использования земельных участков и объектов капитального строительства.

2. Основные понятия, используемые в Правилах

В настоящих Правилах используются основные понятия, установленные законодательством Российской Федерации.

3. Сфера применения Правил

1. Действие настоящих Правил распространяется на всю территорию Ольховатского сельского поселения Верхнемамонского муниципального района Воронежской области. Правила обязательны для соблюдения органами государственной власти, органами местного самоуправления, физическими и юридическими лицами, при осуществлении ими градостроительной деятельности на территории Ольховатского сельского поселения Верхнемамонского муниципального района Воронежской области.

2. Настоящие Правила применяются наряду с:

- техническими регламентами и иными обязательными требованиями, установленными в соответствии с законодательством в целях обеспечения безопасности жизни и здоровья людей, надежности и безопасности зданий, строений и сооружений, сохранения окружающей природной среды и объектов культурного наследия;
- региональными и местными нормативами градостроительного проектирования.

4. Содержание и порядок применения Правил

1. Правила включают в себя:

- 1) порядок их применения и внесения изменений в Правила;
- 2) карту градостроительного зонирования;
- 3) градостроительные регламенты.

Обязательным приложением к настоящим Правилам являются сведения о границах территориальных зон, которые должны содержать графическое описание местоположения границ территориальных зон, перечень координат характерных точек этих границ в системе координат, используемой для ведения Единого государственного реестра недвижимости.

2. Порядок применения Правил и внесения в них изменений включает в себя положения:

- 1) о регулировании землепользования и застройки;

2) об изменении видов разрешенного использования земельных участков и объектов капитального строительства физическими и юридическими лицами,

3) о подготовке документации по планировке территории органами местного самоуправления,

4) о проведении общественных обсуждений или публичных слушаний по вопросам землепользования и застройки,

5) о внесении изменений в Правила;

6) о регулировании иных вопросов землепользования и застройки.

5. Использование объектов недвижимости, не соответствующих настоящим Правилам

1. Земельные участки или объекты капитального строительства, виды разрешенного использования, предельные (минимальные и (или) максимальные) размеры и предельные параметры которых не соответствуют градостроительному регламенту, могут использоваться без установления срока приведения их в соответствие с градостроительным регламентом, за исключением случаев, если использование таких земельных участков и объектов капитального строительства опасно для жизни или здоровья человека, для окружающей среды, объектов культурного наследия.

2. Реконструкция указанных в подпункте 1 настоящего пункта объектов капитального строительства может осуществляться только путем приведения таких объектов в соответствие с градостроительным регламентом или путем уменьшения их несоответствия предельным параметрам разрешенного строительства, реконструкции. Изменение видов разрешенного использования указанных земельных участков и объектов капитального строительства может осуществляться путем приведения их в соответствие с видами разрешенного использования земельных участков и объектов капитального строительства, установленными градостроительным регламентом.

3. В случае если использование указанных в подпункте 1 настоящего пункта земельных участков и объектов капитального строительства продолжается и опасно для жизни или здоровья человека, для окружающей среды, объектов культурного наследия, в соответствии с федеральными законами может быть наложен запрет на использование таких земельных участков и объектов.

6. Открытость и доступность информации о землепользовании и застройке

1. Настоящие Правила являются открытыми и общедоступными.
2. Настоящие Правила подлежат опубликованию в порядке, установленном для официального опубликования нормативных правовых актов Воронежской области, и размещению в федеральной государственной информационной системе территориального планирования и в государственной информационной системе обеспечения градостроительной деятельности.

Раздел 2. Положения о регулировании землепользования и застройки

7. Перераспределение полномочий между органами местного самоуправления Ольховатского сельского поселения Верхнемамонского муниципального района Воронежской области и департаментом архитектуры и градостроительства Воронежской области

1. На основании Закона Воронежской области от 20.12.2018 № 173-ОЗ «О перераспределении полномочий по утверждению правил землепользования и застройки между органами местного самоуправления поселений Воронежской области, городского округа город Нововоронеж, Борисоглебского городского округа и исполнительными органами государственной власти Воронежской области» (далее – Закон Воронежской области) и в соответствии со статьей 8.2 ГрК РФ, пунктом 6.1 статьи 26.3 Федерального закона от 06.10.1999 № 184-ФЗ «Об общих принципах организации законодательных (представительных) и исполнительных

органов государственной власти субъектов Российской Федерации», частью 1.2 статьи 17 Федерального закона от 06.10.2003 № 131-ФЗ «Об общих принципах организации местного самоуправления в Российской Федерации» полномочия по утверждению Правил перераспределены между органами местного самоуправления Ольховатского сельского поселения Верхнемамонского муниципального района Воронежской области и департаментом архитектуры и градостроительства Воронежской области (далее – Уполномоченный орган) на срок, установленный Законом Воронежской области.

2. После истечения срока, указанного в Законе Воронежской области, полномочия Уполномоченного органа, предусмотренные настоящими Правилами, осуществляются органами местного самоуправления Ольховатского сельского поселения Верхнемамонского муниципального района Воронежской области в соответствии с требованиями ГрК РФ.

8. Полномочия Уполномоченного органа по вопросам землепользования и застройки

1. Полномочия Уполномоченного органа по вопросам землепользования и застройки включают:

1) принятие решений о подготовке проекта Правил, о подготовке проекта о внесении изменений в Правила;

2) утверждение Правил, утверждение внесения изменений в Правила;

3) принятие решений о предоставлении разрешений на условно разрешенный вид использования объектов капитального строительства или земельного участка;

4) принятие решений о предоставлении разрешения на отклонение от предельных параметров разрешенного строительства, реконструкции объектов капитального строительства;

5) иные полномочия в соответствии с действующим законодательством.

9. Комиссия по подготовке проектов Правил

1. Комиссия по подготовке проектов правил землепользования и застройки поселений Воронежской области, городского округа город Нововоронеж, Борисоглебского городского округа (далее – Комиссия) является специально созданным постоянно действующим коллегиальным органом при Уполномоченном органе в целях реализации полномочий, указанных в пункте 8 настоящих Правил, перераспределенных в соответствии с Законом Воронежской области и обеспечения выполнения задач градостроительного зонирования.

2. Комиссия создается и прекращает свою деятельность приказом Уполномоченного органа.

3. Состав и порядок деятельности Комиссии утверждается приказом Уполномоченного органа.

Раздел 3. Положения об изменении видов разрешенного использования земельных участков и объектов капитального строительства физическими и юридическими лицами

10. Изменение видов разрешенного использования земельных участков и объектов капитального строительства

1. Для каждой из установленных настоящими Правилами территориальных зон могут устанавливаться основные, условно разрешенные и вспомогательные виды разрешенного использования земельных участков и объектов капитального строительства.

2. Изменение одного вида разрешенного использования земельных участков и объектов капитального строительства на другой вид такого использования осуществляется в соответствии с градостроительным регламентом при условии соблюдения требований технических регламентов.

3. Основные и вспомогательные виды разрешенного использования земельных участков и объектов капитального строительства правообладателями земельных участков и объектов капитального строительства, за исключением органов государственной власти, органов местного самоуправления, государственных и муниципальных учреждений, государственных и муниципальных унитарных предприятий, выбираются самостоятельно без дополнительных разрешений и согласования.

4. Решения об изменении одного вида разрешенного использования земельных участков и объектов капитального строительства, расположенных на землях, на которые действие градостроительных регламентов не распространяется или для которых градостроительные регламенты не устанавливаются, на другой вид такого использования принимаются в соответствии с федеральными законами.

11. Предоставление разрешения на условно разрешенный вид использования земельного участка или объекта капитального строительства

1. Физическое или юридическое лицо, заинтересованное в предоставлении разрешения на условно разрешенный вид использования земельного участка или объекта капитального строительства (далее - разрешение на условно разрешенный вид использования), направляет заявление о предоставлении разрешения на условно разрешенный вид использования в Комиссию. Заявление о предоставлении разрешения на условно разрешенный вид использования может быть направлено в форме электронного документа, подписанного электронной подписью в соответствии с требованиями Федерального закона от 06.04.2011 № 63-ФЗ «Об электронной подписи».

2. Порядок предоставления разрешения на условно разрешенный вид использования земельного участка или объекта капитального строительства определен статьей 39 ГрК РФ.

3. Проект решения о предоставлении разрешения на условно разрешенный вид использования подлежит рассмотрению на общественных обсуждениях или публичных слушаниях, проводимых в порядке, установленном статьей 5.1 ГрК РФ, с учетом положений статьи 39 ГрК РФ.

12. Предоставление разрешения на отклонение от предельных параметров разрешенного строительства, реконструкции объектов капитального строительства

1. Правообладатели земельных участков, размеры которых меньше установленных градостроительным регламентом минимальных размеров земельных участков либо конфигурация, инженерно-геологические или иные характеристики которых неблагоприятны для застройки, вправе обратиться за разрешениями на отклонение от предельных параметров разрешенного строительства, реконструкции объектов капитального строительства (далее также – разрешение на отклонение от предельных параметров).

2. Правообладатели земельных участков вправе обратиться за разрешениями на отклонение от предельных параметров разрешенного строительства, реконструкции объектов капитального строительства, если такое отклонение необходимо в целях однократного изменения одного или нескольких предельных параметров разрешенного строительства, реконструкции объектов капитального строительства, установленных градостроительным регламентом для конкретной территориальной зоны, не более чем на десять процентов.

3. Порядок предоставления разрешения на отклонение от предельных параметров определен статьей 40 ГрК РФ.

4. Проект решения о предоставлении разрешения на отклонение от предельных параметров подлежит рассмотрению на общественных обсуждениях или публичных слушаниях, проводимых в порядке, установленном статьей 5.1 ГрК РФ, с учетом положений статьи 39 ГрК РФ, за исключением случая, указанного в части 1.1 статьи 40 ГрК РФ.

Раздел 4. Положения о подготовке документации по планировке территории органами местного самоуправления

13. Общие положения о подготовке документации по планировке территории

1. Подготовка документации по планировке территории осуществляется в целях обеспечения устойчивого развития территорий, в том числе выделения элементов планировочной структуры, установления границ земельных участков, установления границ зон планируемого размещения объектов капитального строительства.

2. Подготовка документации по планировке территории осуществляется в соответствии с главой 5 ГрК РФ.

3. Состав и содержание документации по планировке территории определяется ГрК РФ.

Раздел 5. Положения о проведении общественных обсуждений или публичных слушаний по вопросам землепользования и застройки

14. Общие положения о порядке проведения общественных обсуждений или публичных слушаний в сфере градостроительной деятельности

1. В целях соблюдения права человека на благоприятные условия жизнедеятельности, прав и законных интересов правообладателей земельных участков и объектов капитального строительства по проектам правил землепользования и застройки, проектам планировки территории, проектам межевания территории, проектам, предусматривающим внесение изменений в один из указанных утвержденных документов, проектам решений о предоставлении разрешения на условно разрешенный вид использования земельного участка или объекта капитального строительства, проектам решений о предоставлении разрешения на отклонение от предельных параметров разрешенного строительства, реконструкции объектов капитального строительства в соответствии с уставом муниципального

образования и (или) нормативным правовым актом представительного органа муниципального образования и с учетом положений ГрК РФ проводятся общественные обсуждения или публичные слушания, за исключением случаев, предусмотренных ГрК РФ и другими федеральными законами.

2. Порядок проведения общественных обсуждений или публичных слушаний определяется ГрК РФ, Уставом Ольховатского сельского поселения Верхнемамонского муниципального района Воронежской области и (или) нормативным правовым актом представительного органа муниципального образования.

Раздел 6. Положения о внесении изменений в Правила

15. Основания и порядок внесения изменений в Правила

1. Основания для рассмотрения вопроса о внесении изменений в настоящие Правила предусмотрены статьей 33 ГрК РФ.

2. Внесение изменений в Правила осуществляется в порядке, предусмотренном статьями 31 и 32 ГрК РФ, с учетом особенностей, установленных статьей 33 ГрК РФ.

Раздел 7. Положения о регулировании иных вопросов землепользования и застройки

16. Общие принципы регулирования иных вопросов землепользования и застройки на территории Ольховатского сельского поселения Верхнемамонского муниципального района Воронежской области

Иные вопросы землепользования и застройки на территории Ольховатского сельского поселения Верхнемамонского муниципального района Воронежской области регулируются законодательством Российской Федерации, Воронежской области, муниципальными правовыми актами Ольховатского сельского поселения Верхнемамонского муниципального района Воронежской области.

ЧАСТЬ II. КАРТА ГРАДОСТРОИТЕЛЬНОГО ЗОНИРОВАНИЯ**17. Карты градостроительного зонирования**

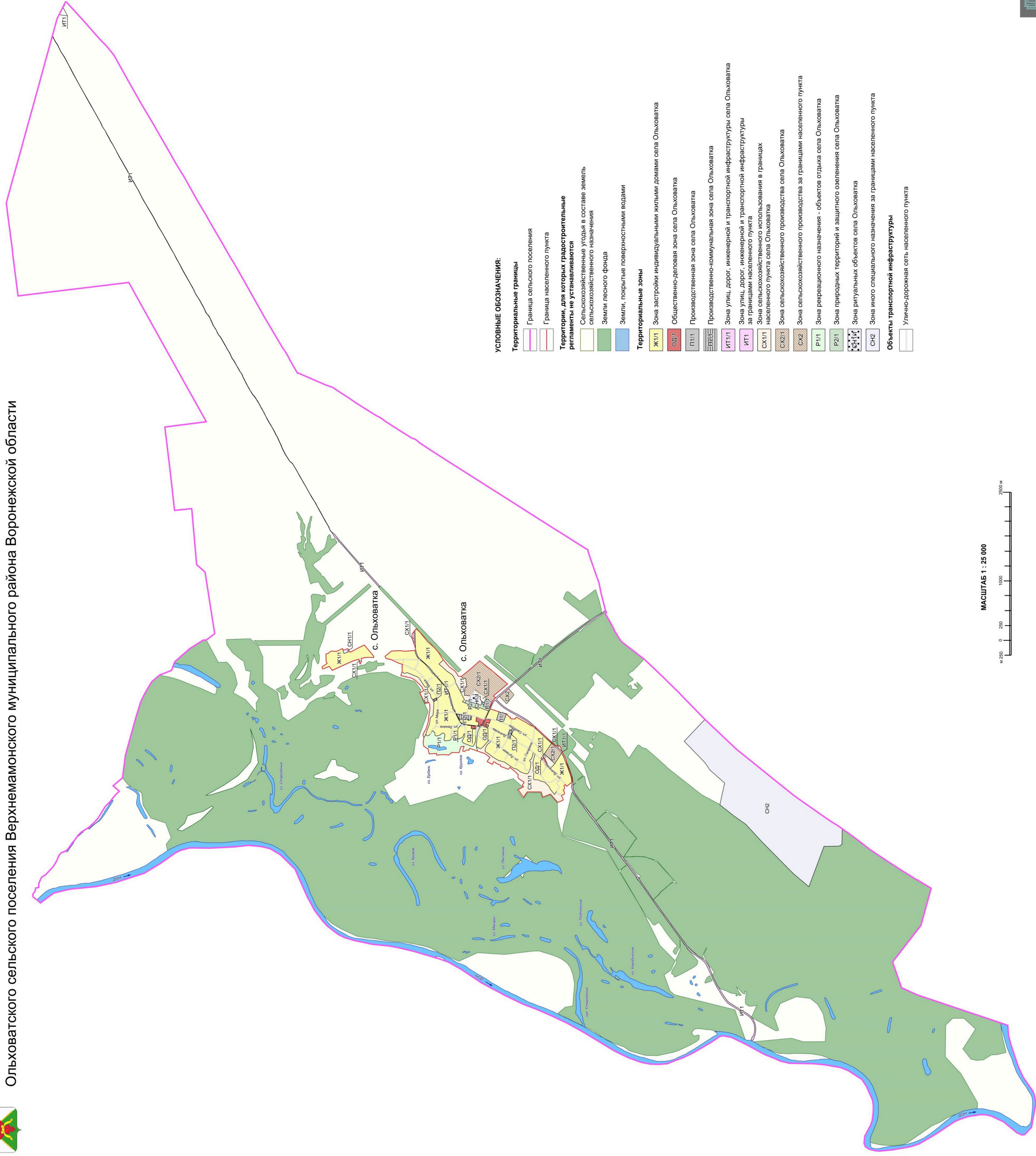
1. Карта градостроительного зонирования территории Ольховатского сельского поселения Верхнемамонского муниципального района Воронежской области.



ПРАВИЛА ЗЕМЛЕПОЛЬЗОВАНИЯ И ЗАСТРОЙКИ

Карта градостроительного зонирования территории

Ольховатского сельского поселения Верхнеаманского муниципального района Воронежской области



УСЛОВНЫЕ ОБОЗНАЧЕНИЯ:

Территориальные границы

- Граница сельского поселения
- Граница населенного пункта

Территории, для которых градостроительные регламенты не устанавливаются

- Сельскохозяйственные угодья в составе земель сельскохозяйственного назначения
- Земли лесного фонда
- Земли, покрытые поверхностными водами

Территориальные зоны

- Ж1/1** Зона застройки индивидуальными жилыми домами села Ольховатка
- ОД1/1** Общественно-деловая зона села Ольховатка
- П1/1** Производственная зона села Ольховатка
- ПР2/1** Производственно-коммунальная зона села Ольховатка
- ИТ1/1** Зона улиц, дорог, инженерной и транспортной инфраструктуры села Ольховатка
- ИТ2/1** Зона улиц, дорог, инженерной и транспортной инфраструктуры за границами населенного пункта
- СХ1/1** Зона сельскохозяйственного использования в границах населенного пункта села Ольховатка
- СХ2/1** Зона сельскохозяйственного производства села Ольховатка
- СХ2** Зона сельскохозяйственного производства за границами населенного пункта
- Р1/1** Зона рекреационного назначения - объектов отдыха села Ольховатка
- Р2/1** Зона природных территорий и защитного озеленения села Ольховатка
- СН1/1** Зона ритуальных объектов села Ольховатка
- СН2** Зона иного специального назначения за границами населенного пункта

Объекты транспортной инфраструктуры

- Улично-дорожная сеть населенного пункта

МАСШТАБ 1 : 25 000



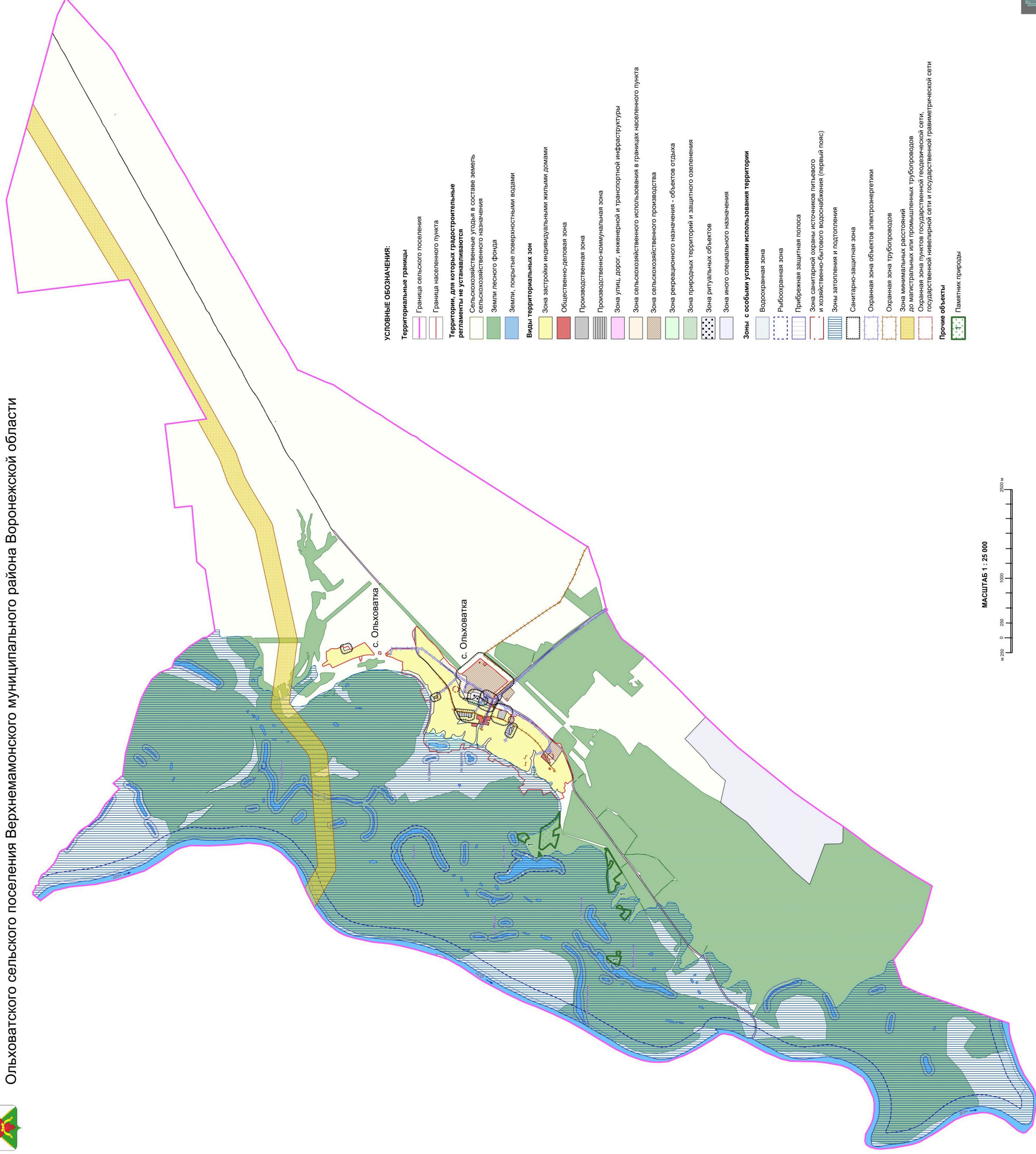
2. Карта градостроительного зонирования с отображением зон с особыми условиями использования территории Ольховатского сельского поселения Верхнемамонского муниципального района Воронежской области.



ПРАВИЛА ЗЕМЛЕПОЛЬЗОВАНИЯ И ЗАСТРОЙКИ

Карта градостроительного зонирования с отображением зон с особыми условиями использования территории

Ольховатского сельского поселения Верхнемамонского муниципального района Воронежской области



УСЛОВНЫЕ ОБОЗНАЧЕНИЯ:

Территориальные границы

- Граница сельского поселения
- Граница населенного пункта

Территории, для которых градостроительные регламенты не устанавливаются

- Сельскохозяйственные угодья в составе земель сельскохозяйственного назначения
- Земли лесного фонда
- Земли, покрытые поверхностными водами

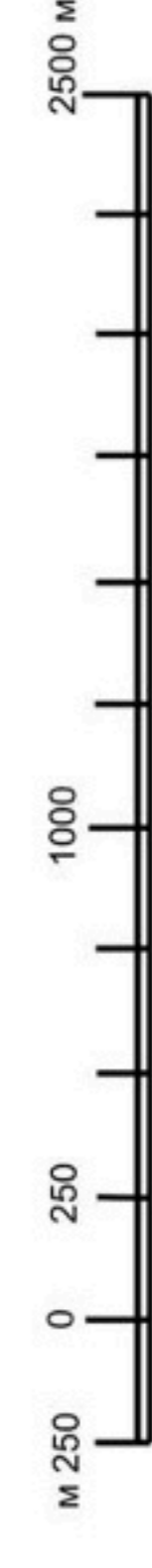
Виды территориальных зон

- Зона застройки индивидуальными жилыми домами
- Общественно-деловая зона
- Производственная зона
- Производственно-коммунальная зона
- Зона улиц, дорог, инженерной и транспортной инфраструктуры
- Зона сельскохозяйственного использования в границах населенного пункта
- Зона сельскохозяйственного производства
- Зона рекреационного назначения – объектов отдыха
- Зона природных территорий и защитного озеленения
- Зона ритуальных объектов
- Зона иного специального назначения

Зоны с особыми условиями использования территории

- Водоохранная зона
 - Рыбоохранная зона
 - Прибрежная защитная полоса
 - Зона санитарной охраны источников питьевого и хозяйственно-бытового водоснабжения (первый пояс)
 - Зоны затопления и подтопления
 - Санитарно-защитная зона
 - Охранная зона объектов электроэнергетики
 - Охранная зона трубопроводов
 - Зона минимальных расстояний до магистральных или промышленных трубопроводов
 - Охранная зона пунктов государственной геодезической сети, государственной нивелирной сети и государственной гравиметрической сети
- Прочие объекты
- Памятник природы

МАСШТАБ 1 : 25 000



2.1. На территории Ольховатского сельского поселения Верхнемамонского муниципального района Воронежской области располагаются следующие особо охраняемые природные территории (далее – ООПТ):

№ п/п	Наименование ООПТ	Сведения о границах территории ООПТ	Сведения о границах охранной зоны ООПТ
1.	Памятник природы областного значения «Ольховатская сосна»	Установлена постановлением правительства Воронежской области от 02.02.2017 № 61 «Об утверждении границ и режимов особой охраны территорий отдельных памятников природы областного значения»	Не установлена

18. Перечень территориальных зон, установленных на карте градостроительного зонирования

1. Порядок установления территориальных зон определен статьей 34 ГрК РФ. На карте градостроительного зонирования установлены следующие виды территориальных зон:

Наименование территориальной зоны	Кодовое обозначение территориальной зоны
Жилые зоны	
Зона застройки индивидуальными жилыми домами	Ж1
Общественно-деловые зоны	
Общественно-деловая зона	ОД
Производственные и коммунально-складские зоны	
Производственная зона	П1
Производственно-коммунальная зона	П2
Зоны инженерной и транспортной инфраструктуры	
Зона улиц, дорог, инженерной и транспортной инфраструктуры	ИТ1
Зоны сельскохозяйственного использования	
Зона сельскохозяйственного использования в границах населенных пунктов	СХ1
Зона сельскохозяйственного производства	СХ2
Зоны рекреационного назначения	
Зона рекреационного назначения - объектов отдыха	Р1
Зона природных территорий и защитного озеленения	Р2
Зоны специального назначения	
Зона ритуальных объектов	СН1
Зона иного специального назначения	СН2

2. Настоящими Правилами на территории Ольховатского сельского поселения Верхнемамонского муниципального района Воронежской области установлены следующие территориальные зоны:

Наименование территориальной зоны	Кодовое обозначение территориальной зоны
Жилые зоны	
Зона застройки индивидуальными жилыми домами села Ольховатка	Ж1/1
Общественно-деловые зоны	
Общественно-деловая зона села Ольховатка	ОД/1
Производственные и коммунально-складские зоны	
Производственная зона села Ольховатка	П1/1
Производственно-коммунальная зона села Ольховатка	П2/1
Зоны инженерной и транспортной инфраструктуры	
Зона улиц, дорог, инженерной и транспортной инфраструктуры села Ольховатка	ИТ1/1
Зона улиц, дорог, инженерной и транспортной инфраструктуры за границами населенного пункта	ИТ1
Зоны сельскохозяйственного использования	
Зона сельскохозяйственного использования в границах населенного пункта села Ольховатка	СХ1/1
Зона сельскохозяйственного производства села Ольховатка	СХ2/1
Зона сельскохозяйственного производства за границами населенного пункта	СХ2
Зоны рекреационного назначения	
Зона рекреационного назначения - объектов отдыха села Ольховатка	Р1/1
Зона природных территорий и защитного озеленения села Ольховатка	Р2/1
Зоны специального назначения	
Зона ритуальных объектов села Ольховатка	СН1/1
Зона иного специального назначения за границами населенного пункта	СН2

3. Сведения о границах территориальных зон, содержащие графическое описание местоположения границ территориальных зон, перечень координат характерных точек границ территориальных зон села Ольховатка, являются приложением № 1 к настоящим Правилам.

4. Сведения о границах территориальных зон, содержащие графическое описание местоположения границ территориальных зон, перечень координат характерных точек границ территориальных зон, расположенных за границами населенного пункта на территории Ольховатского сельского поселения, являются приложением № 2 к настоящим Правилам.

ЧАСТЬ III. ГРАДОСТРОИТЕЛЬНЫЕ РЕГЛАМЕНТЫ

19. Общие положения о градостроительном регламенте

1. Градостроительным регламентом определяется правовой режим земельных участков, равно как всего, что находится над и под поверхностью земельных участков и используется в процессе их застройки и последующей эксплуатации объектов капитального строительства.

2. Действие градостроительного регламента распространяется в равной мере на все земельные участки и объекты капитального строительства, расположенные в пределах границ территориальной зоны, обозначенной на карте градостроительного зонирования.

3. Земли и земельные участки, на которые действие градостроительных регламентов не распространяется или для которых градостроительные регламенты не устанавливаются, определены статьей 36 ГрК РФ.

20. Виды разрешенного использования

1. Разрешенное использование земельных участков и объектов капитального строительства может быть следующих видов:

- основные виды разрешенного использования;
- условно разрешенные виды использования;
- вспомогательные виды разрешенного использования,

допустимые только в качестве дополнительных по отношению к основным видам разрешенного использования и условно разрешенным видам использования и осуществляемые совместно с ними.

2. Виды разрешенного использования (далее – ВРИ) земельных участков в настоящих Правилах определяются в соответствии с приказом Федеральной службы государственной регистрации, кадастра и картографии от 10.11.2020 № П/0412 «Об утверждении классификатора видов разрешенного использования земельных участков».

21. Градостроительные регламенты территориальных зон

1. Градостроительный регламент территориальной зоны Ж1/1

№ п/п	Код ВРИ	Наименование ВРИ	Пределы (минимальные и (или) максимальные) размеры земельных участков, в том числе их площадь, м ²		Максимальный процент застройки в границах земельного участка	Пределное количество этажей или предельная высота зданий, строений, сооружений	Минимальные отступы от границ земельных участков в целях определения мест допустимого размещения зданий, строений, сооружений, за пределами которых запрещено строительство зданий, строений, сооружений
			min	max			
ОСНОВНЫЕ ВИДЫ РАЗРЕШЕННОГО ИСПОЛЬЗОВАНИЯ ЗЕМЕЛЬНЫХ УЧАСТКОВ И ОБЪЕКТОВ КАПИТАЛЬНОГО СТРОИТЕЛЬСТВА							
1	2.1	Для индивидуального жилищного строительства	300	5000	50%	3 этажа*	3 метра**
2	2.3	Блокированная жилая застройка	80	3000	50%	3 этажа*	3 метра**; 0 метров – при примыкании к соседним зданиям
3	2.2	Для ведения личного подсобного хозяйства (приусадебный земельный участок)	300	5000	30%	3 этажа*	3 метра**
4	1.19	Сенокосение	600	50000	0%	не подлежат установлению	
5	1.20	Выпас сельскохозяйственных животных	300	50000	0%	не подлежат установлению	
6	3.1.1	Предоставление коммунальных услуг	не подлежит установлению	5000		не подлежат установлению	
7	3.1.2	Административные здания организаций, обеспечивающих предоставление коммунальных услуг	не подлежат установлению		60%	3 этажа	3 метра
8	3.2.3	Оказание услуг связи	не подлежат установлению		60%	3 этажа	3 метра

№ п/п	Код ВРИ	Наименование ВРИ	Пределные (минимальные и (или) максимальные) размеры земельных участков, в том числе их площадь, м ²		Максимальный процент застройки в границах земельного участка	Пределное количество этажей или пределная высота зданий, строений, сооружений	Минимальные отступы от границ земельных участков в целях определения мест допустимого размещения зданий, строений, сооружений, за пределами которых строительство зданий, строений, сооружений
			min	max			
9	3.5.1	Дошкольное, начальное и среднее общее образование	не подлежат установлению			4 этажа	3 метра
10	5.1.3	Площадки для занятий спортом	не подлежат установлению				
11	12.0	Земельные участки (территории) общего пользования	не подлежат установлению				
12	12.0. 1	Улично-дорожная сеть	не подлежат установлению				
13	12.0. 2	Благоустройство территории	не подлежат установлению				
УСЛОВНО РАЗРЕШЕННЫЕ ВИДЫ ИСПОЛЬЗОВАНИЯ ЗЕМЕЛЬНЫХ УЧАСТКОВ И ОБЪЕКТОВ КАПИТАЛЬНОГО СТРОИТЕЛЬСТВА							
14	2.1.1	Малозэтажная многоквартирная жилая застройка	600	не подлежат установлению	45%	4 этажа	6 метров
15	2.7.1	Хранение автотранспорта	не подлежат установлению				
16	3.3	Бытовое обслуживание	200	5000	60%	3 этажа	3 метра
17	3.6.1	Объекты культурно- досуговой деятельности	200	5000	60%	3 этажа	3 метра
18	3.10. 1	Амбулаторное ветеринарное обслуживание	200	5000	60%	3 этажа	3 метра
19	4.1	Деловое управление	не подлежат установлению		60%	4 этажа	3 метра
20	4.4	Магазины	200	5000	60%	3 этажа	3 метра
21	4.5	Банковская и страховая деятельность	не подлежат установлению		60%	3 этажа	3 метра

№ п/п	Код ВРИ	Наименование ВРИ	Пределы (минимальные и (или) максимальные) размеры земельных участков, в том числе их площадь, м ²		Максимальный процент застройки в границах земельного участка	Пределное количество этажей или пределная высота зданий, строений, сооружений	Минимальные отступы от границ земельных участков в целях определения мест допустимого размещения зданий, строений, сооружений, за пределами которых запрещено строительство зданий, строений, сооружений
			min	max			
22	4.6	Общественное питание	200	5000	50%	3 этажа	3 метра
23	4.9	Служебные гаражи	не подлежит установлению	5000	60%	не подлежит установлению	3 метра
24	5.1.2	Обеспечение занятий спортом в помещениях	не подлежат установлению		45%	не подлежит установлению	3 метра
25	6.4	Пищевая промышленность	не подлежит установлению	5000	не подлежит установлению	15 метров	3 метра
26	8.3	Обеспечение внутреннего правопорядка	не подлежат установлению				3 метра
27	13.1	Ведение огородничества	100	4500	0%	не подлежат установлению	
28	13.2	Ведение садоводства	400	2000	30%	3 этажа	3 метра

* для вспомогательных видов – 1 этаж,

** от вспомогательных видов – 1 метр.

Не допускается размещать со стороны улицы вспомогательные строения, за исключением гаражей. Допускается блокировка хозяйственных построек на смежных земельных участках по взаимному согласию домовладельцев с учетом пожарных требований.

Ограничения использования земельных участков и объектов капитального строительства, устанавливаемые в соответствии с законодательством Российской Федерации, определяются пунктом 22 настоящих Правил.

2. Градостроительный регламент территориальной зоны ОД1

№ п/п	Код ВРИ	Наименование ВРИ	Пределные (минимальные и (или) максимальные) размеры земельных участков, в том числе их площадь, м ²		Максимальный процент застройки в границах земельного участка	Пределное количество этажей или предельная высота зданий, строений, сооружений	Минимальные отступы от границ земельных участков в целях определения мест допустимого размещения зданий, строений, сооружений, за пределами которых застройство зданий, строений, сооружений запрещено
			min	max			
1	3.1.1	Предоставление коммунальных услуг	не подлежит установлению	5000			
2	3.1.2	Административные здания организаций, обеспечивающих предоставление коммунальных услуг	не подлежат установлению		60%	не подлежит установлению	3 метра
3	3.2.3	Оказание услуг связи	не подлежат установлению		60%	не подлежит установлению	6 метров
4	3.3	Бытовое обслуживание	200	не подлежит установлению	60%	не подлежит установлению	6 метров
5	3.4.1	Амбулаторно-поликлиническое обслуживание	не подлежат установлению			не подлежит установлению	6 метров
6	3.5.1	Дошкольное, начальное и среднее общее образование	не подлежат установлению			4 этажа	6 метров
7	3.6.1	Объекты культурно-досуговой деятельности	не подлежат установлению		60%	не подлежит установлению	6 метров
8	3.6.2.	Парки культуры и отдыха	не подлежат установлению				
9	3.7.1	Осуществление религиозных обрядов	не подлежат установлению				6 метров
ОСНОВНЫЕ ВИДЫ РАЗРЕШЕННОГО ИСПОЛЬЗОВАНИЯ ЗЕМЕЛЬНЫХ УЧАСТКОВ И ОБЪЕКТОВ КАПИТАЛЬНОГО СТРОИТЕЛЬСТВА							
не подлежат установлению							

№ п/п	Код ВРИ	Наименование ВРИ	Пределные (минимальные и (или) максимальные) размеры земельных участков, в том числе их площадь, м ²		Максимальный процент застройки в границах земельного участка	Пределное количество этажей или пределная высота зданий, строений, сооружений	Минимальные отступы от границ земельных участков в целях определения мест допустимого размещения зданий, строений, сооружений, за пределами которых строительство зданий, строений, сооружений запрещено
			min	max			
10	3.8.1	Государственное управление	не подлежат установлению		60%	не подлежит установлению	6 метров
11	3.10.1	Амбулаторное ветеринарное обслуживание	не подлежат установлению		60%	3 этажа	3 метра
12	4.1	Деловое управление	не подлежат установлению		50%	не подлежит установлению	6 метров
13	4.4	Магазины	200	не подлежит установлению	60%	не подлежит установлению	3 метра
14	4.5	Банковская и страховая деятельность	не подлежат установлению		60%	не подлежит установлению	6 метров
15	4.6	Общественное питание	400	не подлежит установлению	50%	не подлежит установлению	6 метров
16	4.8.1	Развлекательные мероприятия	не подлежат установлению		45%	не подлежит установлению	6 метров
17	4.9	Служебные гаражи	не подлежат установлению				3 метра
18	5.1.2	Обеспечение занятий спортом в помещениях	не подлежат установлению		45%	не подлежит установлению	6 метров
19	5.1.3	Площадки для занятий спортом	не подлежат установлению				
20	8.3	Обеспечение внутреннего правопорядка	не подлежат установлению				
21	12.0	Земельные участки (территории) общего пользования	не подлежат установлению				3 метра
22	12.0.1	Улично-дорожная сеть	не подлежат установлению				

№ п/п	Код ВРИ	Наименование ВРИ	Пределные (минимальные и (или) максимальные) размеры земельных участков, в том числе их площадь, м ²		Максимальный процент застройки в границах земельного участка	Пределное количество этажей или предельная высота зданий, строений, сооружений	Минимальные отступы от границ земельных участков в целях определения мест допустимого размещения зданий, строений, сооружений, за пределами которых запрещено строительство зданий, строений, сооружений
			min	max			
23	12.0.2	Благоустройство территории	не подлежат установлению				
УСЛОВНО РАЗРЕШЕННЫЕ ВИДЫ ИСПОЛЬЗОВАНИЯ ЗЕМЕЛЬНЫХ УЧАСТКОВ И ОБЪЕКТОВ КАПИТАЛЬНОГО СТРОИТЕЛЬСТВА							
24	2.7.1	Хранение автотранспорта	не подлежат установлению				1 метр

Ограничения использования земельных участков и объектов капитального строительства, устанавливаемые в соответствии с законодательством Российской Федерации, определяются пунктом 22 настоящих Правил.

3. Градостроительный регламент территориальной зоны III/1

№ п/п	Код ВРИ	Наименование ВРИ	Пределные (минимальные и (или) максимальные) размеры земельных участков, в том числе их площадь, м ²		Максимальный процент застройки в границах земельного участка	Пределное количество этажей или предельная высота зданий, строений, сооружений	Минимальные отступы от границ земельных участков в целях определения мест допустимого размещения зданий, строений, сооружений, за пределами которых запрещено строительство зданий, строений, сооружений
			min	max			
ОСНОВНЫЕ ВИДЫ РАЗРЕШЕННОГО ИСПОЛЬЗОВАНИЯ ЗЕМЕЛЬНЫХ УЧАСТКОВ И ОБЪЕКТОВ КАПИТАЛЬНОГО СТРОИТЕЛЬСТВА							
1	3.1	Коммунальное обслуживание	не подлежат установлению				

№ п/п	Код ВРИ	Наименование ВРИ	Пределные (минимальные и (или) максимальные) размеры земельных участков, в том числе их площадь, м ²		Максимальный процент застройки в границах земельного участка	Пределное количество этажей или пределная высота зданий, строений, сооружений	Минимальные отступы от границ земельных участков в целях определения мест допустимого размещения зданий, строений, сооружений, за пределами которых строительство зданий, строений, сооружений запрещено
			min	max			
2	6.4	Пищевая промышленность	не подлежат установлению				3 метра
3	6.6	Строительная промышленность	не подлежат установлению				3 метра
4	6.8	Связь	не подлежат установлению				3 метра
5	6.9	Склад	не подлежат установлению		60%	не подлежит установлению	3 метра
6	6.9.1	Складские площадки	не подлежат установлению				
7	3.3	Бытовое обслуживание	200	не подлежит установлению	60%	не подлежит установлению	3 метра
8	4.1	Деловое управление	не подлежат установлению		50%	не подлежит установлению	3 метра
9	4.4	Магазины	200	не подлежит установлению	50%	не подлежит установлению	3 метра
10	4.6	Общественное питание	400	не подлежит установлению	50%	не подлежит установлению	3 метра
11	4.9	Служебные гаражи	не подлежат установлению				3 метра
12	12.0	Земельные участки (территории) общего пользования	не подлежат установлению				
13	12.0.1	Улично-дорожная сеть	не подлежат установлению				
14	12.0.2	Благоустройство территории	не подлежат установлению				
УСЛОВНО РАЗРЕШЕННЫЕ ВИДЫ ИСПОЛЬЗОВАНИЯ ЗЕМЕЛЬНЫХ УЧАСТКОВ И ОБЪЕКТОВ КАПИТАЛЬНОГО СТРОИТЕЛЬСТВА							
15	6.7	Энергетика	не подлежат установлению				3 метра
16	6.8	Связь	не подлежат установлению				3 метра

Ограничения использования земельных участков и объектов капитального строительства, устанавливаемые в соответствии с законодательством Российской Федерации, определяются пунктом 22 настоящих Правил.

4. Градостроительный регламент территориальной зоны П2/1

№ п/п	Код ВРИ	Наименование ВРИ	Предельные (минимальные и (или) максимальные) размеры земельных участков, в том числе их площадь, м ²		Максимальный процент застройки в границах земельного участка	Предельное количество этажей или предельная высота зданий, строений, сооружений	Минимальные отступы от границ земельных участков в целях определения мест допустимого размещения зданий, строений, сооружений, за пределами которых запрещено строительство зданий, строений, сооружений
			min	max			
ОСНОВНЫЕ ВИДЫ РАЗРЕШЕННОГО ИСПОЛЬЗОВАНИЯ ЗЕМЕЛЬНЫХ УЧАСТКОВ И ОБЪЕКТОВ КАПИТАЛЬНОГО СТРОИТЕЛЬСТВА							
1	1.15	Хранение и переработка сельскохозяйственной продукции	не подлежат установлению				3 метра
2	1.18	Обеспечение сельскохозяйственного производства	не подлежат установлению				3 метра
3	3.1	Коммунальное обслуживание	не подлежат установлению				
4	3.3	Бытовое обслуживание	200	не подлежит установлению	60%	не подлежит установлению	3 метра
5	4.1	Деловое управление	не подлежат установлению		60%	не подлежит установлению	3 метра
6	4.4	Магазины	200	не подлежит установлению	50%	не подлежит установлению	3 метра
7	4.9	Служебные гаражи	не подлежат установлению				3 метра
8	4.9.1.1	Заправка транспортных средств	не подлежат установлению				3 метра
9	4.9.1.3	Автомобильные мойки	не подлежат установлению				3 метра

№ п/п	Код ВРИ	Наименование ВРИ	Пределные (минимальные и (или) максимальные) размеры земельных участков, в том числе их площадь, м ²		Максимальный процент застройки в границах земельного участка	Пределное количество этажей или пределная высота зданий, строений, сооружений	Минимальные отступы от границ земельных участков в целях определения мест допустимого размещения зданий, строений, сооружений, за пределами которых строительство зданий, строений, сооружений запрещено
			min	max			
10	4.9.1.4	Ремонт автомобилей	не подлежат установлению				3 метра
11	6.4	Пищевая промышленность	не подлежат установлению				3 метра
12	6.8	Связь	не подлежат установлению				3 метра
13	6.9	Склад	не подлежат установлению		60%	не подлежит установлению	3 метра
14	6.9.1	Складские площадки	не подлежат установлению				
15	12.0	Земельные участки (территории) общего пользования	не подлежат установлению				
16	12.0.1	Улично-дорожная сеть	не подлежат установлению				
17	12.0.2	Благоустройство территории	не подлежат установлению				
УСЛОВНО РАЗРЕШЕННЫЕ ВИДЫ ИСПОЛЬЗОВАНИЯ ЗЕМЕЛЬНЫХ УЧАСТКОВ И ОБЪЕКТОВ КАПИТАЛЬНОГО СТРОИТЕЛЬСТВА							
18	4.6	Общественное питание	400	не подлежит установлению	50%	не подлежит установлению	3 метра
19	6.6	Строительная промышленность	не подлежат установлению				3 метра

Ограничения использования земельных участков и объектов капитального строительства, устанавливаемые в соответствии с законодательством Российской Федерации, определяются пунктом 22 настоящих Правил.

5. Градостроительные регламенты территориальных зон ИТГ/1, ИТГ

№ п/п	Код ВРИ	Наименование ВРИ	Пределные (минимальные и (или) максимальные) размеры земельных участков, в том числе их площадь, м ²		Максимальный процент застройки в границах земельного участка	Пределное количество этажей или предельная высота зданий, строений, сооружений	Минимальные отступы от границ земельных участков в целях определения мест допустимого размещения зданий, строений, сооружений, за пределами которых запрещено строительство зданий, строений, сооружений
			min	max			
ОСНОВНЫЕ ВИДЫ РАЗРЕШЕННОГО ИСПОЛЬЗОВАНИЯ ЗЕМЕЛЬНЫХ УЧАСТКОВ И ОБЪЕКТОВ КАПИТАЛЬНОГО СТРОИТЕЛЬСТВА							
1	7.2.1	Размещение автомобильных дорог	не подлежат установлению				
2	7.2.2	Обслуживание перевозок пассажиров	не подлежат установлению				3 метра
3	7.2.3	Стоянки транспорта общего пользования	не подлежат установлению				
4	3.1.1	Предоставление коммунальных услуг	не подлежат установлению				
5	6.8	Связь	не подлежат установлению				3 метра
6	6.7	Энергетика	не подлежат установлению				3 метра
7	12.0	Земельные участки (территории) общего пользования	не подлежат установлению				
8	12.0.1	Улично-дорожная сеть	не подлежат установлению				
9	12.0.2	Благоустройство территории	не подлежат установлению				
УСЛОВНО РАЗРЕШЕННЫЕ ВИДЫ ИСПОЛЬЗОВАНИЯ ЗЕМЕЛЬНЫХ УЧАСТКОВ И ОБЪЕКТОВ КАПИТАЛЬНОГО СТРОИТЕЛЬСТВА							
10	4.9.1	Объекты дорожного сервиса	не подлежат установлению				3 метра
11	4.9.1.1	Заправка транспортных средств	не подлежат установлению			1 этаж	3 метра
12	4.9.1.2	Обеспечение дорожного отдыха	600	не подлежат установлению	45%	3 этажа	3 метра
13	4.9.1.3	Автомобильные мойки	не подлежат установлению			1 этаж	3 метра

№ п/п	Код ВРИ	Наименование ВРИ	Пределные (минимальные и (или) максимальные) размеры земельных участков, в том числе их площадь, м ²		Максимальный процент застройки в границах земельного участка	Пределное количество этажей или предельная высота зданий, строений, сооружений	Минимальные отступы от границ земельных участков в целях определения мест допустимого размещения зданий, строений, сооружений, за пределами которых запрещено строительство зданий, строений, сооружений
			min	max			
14	4.9.1.4	Ремонт автомобилей	не подлежат установлению		1 этаж	3 метра	

Ограничения использования земельных участков и объектов капитального строительства, устанавливаемые в соответствии с законодательством Российской Федерации, определяются пунктом 22 настоящих Правил.

6. Градостроительный регламент территориальной зоны СХ1/1

№ п/п	Код ВРИ	Наименование ВРИ	Пределные (минимальные и (или) максимальные) размеры земельных участков, в том числе их площадь, м ²		Максимальный процент застройки в границах земельного участка	Пределное количество этажей или предельная высота зданий, строений, сооружений	Минимальные отступы от границ земельных участков в целях определения мест допустимого размещения зданий, строений, сооружений, за пределами которых запрещено строительство зданий, строений, сооружений
			min	max			
ОСНОВНЫЕ ВИДЫ РАЗРЕШЕННОГО ИСПОЛЬЗОВАНИЯ ЗЕМЕЛЬНЫХ УЧАСТКОВ И ОБЪЕКТОВ КАПИТАЛЬНОГО СТРОИТЕЛЬСТВА							
1	1.2	Выращивание зерновых и иных сельскохозяйственных культур	не подлежат установлению				
2	1.3	Овощеводство	не подлежат установлению				

№ п/п	Код ВРИ	Наименование ВРИ	Пределные (минимальные и (или) максимальные) размеры земельных участков, в том числе их площадь, м ²		Максимальный процент застройки в границах земельного участка	Пределное количество этажей или предельная высота зданий, строений, сооружений	Минимальные отступы от границ земельных участков в целях определения мест допустимого размещения зданий, строений, сооружений, за пределами которых запрещено строительство зданий, строений, сооружений
			min	max			
3	1.4	Выращивание тонизирующих, лекарственных, цветочных культур	не подлежат установлению				
4	1.5	Садоводство	не подлежат установлению				
5	1.12	Пчеловодство	не подлежат установлению				
6	1.16	Ведение личного подсобного хозяйства на полевых участках	не подлежат установлению				
7	1.19	Сенокосение	не подлежат установлению				
8	1.20	Выпас сельскохозяйственных животных	не подлежат установлению				
9	3.1.1	Предоставление коммунальных услуг	не подлежат установлению				
10	12.0	Земельные участки (территории) общего пользования	не подлежат установлению				
11	12.0.1	Улично-дорожная сеть	не подлежат установлению				
12	12.0.2	Благоустройство территории	не подлежат установлению				
13	13.1	Ведение огородничества	100	4500	0%	не подлежат установлению	
УСЛОВНО РАЗРЕШЕННЫЕ ВИДЫ ИСПОЛЬЗОВАНИЯ ЗЕМЕЛЬНЫХ УЧАСТКОВ И ОБЪЕКТОВ СТРОИТЕЛЬСТВА							
14	1.15	Хранение и переработка сельскохозяйственной продукции	не подлежат установлению				3 метра

№ п/п	Код ВРИ	Наименование ВРИ	Пределные (минимальные и (или) максимальные) размеры земельных участков, в том числе их площадь, м ²		Максимальный процент застройки в границах земельного участка	Пределное количество этажей или предельная высота зданий, строений, сооружений	Минимальные отступы от границ земельных участков в целях определения мест допустимого размещения зданий, строений, сооружений, за пределами которых запрещено строительство зданий, строений, сооружений
			min	max			
15	6.8	Связь	не подлежат установлению				3 метра

Ограничения использования земельных участков и объектов капитального строительства, устанавливаемые в соответствии с законодательством Российской Федерации, определяются пунктом 22 настоящих Правил.

7. Градостроительные регламенты территориальных зон СХ2/1, СХ2

№ п/п	Код ВРИ	Наименование ВРИ	Пределные (минимальные и (или) максимальные) размеры земельных участков, в том числе их площадь, м ²		Максимальный процент застройки в границах земельного участка	Пределное количество этажей или предельная высота зданий, строений, сооружений	Минимальные отступы от границ земельных участков в целях определения мест допустимого размещения зданий, строений, сооружений, за пределами которых запрещено строительство зданий, строений, сооружений
			min	max			
ОСНОВНЫЕ ВИДЫ РАЗРЕШЕННОГО ИСПОЛЬЗОВАНИЯ ЗЕМЕЛЬНЫХ УЧАСТКОВ И ОБЪЕКТОВ КАПИТАЛЬНОГО СТРОИТЕЛЬСТВА							
1	1.15	Хранение и переработка сельскохозяйственной продукции	не подлежат установлению				3 метра
2	1.18	Обеспечение сельскохозяйственного	не подлежат установлению				3 метра

№ п/п	Код ВРИ	Наименование ВРИ	Пределные (минимальные и (или) максимальные) размеры земельных участков, в том числе их площадь, м ²		Максимальный процент застройки в границах земельного участка	Пределное количество этажей или пределная высота зданий, строений, сооружений	Минимальные отступы от границ земельных участков в целях определения мест допустимого размещения зданий, строений, сооружений, за пределами которых строительство зданий, строений, сооружений запрещено
			min	max			
		производства					
3	3.1.1	Предоставление коммунальных услуг	не подлежат установлению				
4	4.1	Деловое управление	не подлежат установлению		50%	не подлежит установлению	3 метра
5	4.4	Магазины	не подлежат установлению	5000	50%	не подлежит установлению	3 метра
6	4.9.1.1	Заправка транспортных средств	не подлежат установлению			1 этаж	3 метра
7	4.9.1.3	Автомобильные мойки	не подлежат установлению			1 этаж	3 метра
8	4.9.1.4	Ремонт автомобилей	не подлежат установлению			1 этаж	3 метра
9	6.9	Склад	не подлежат установлению		60%	не подлежит установлению	3 метра
10	6.9.1	Складские площадки	не подлежат установлению				
11	12.0	Земельные участки (территории) общего пользования	не подлежат установлению				
12	12.0.1	Улично-дорожная сеть	не подлежат установлению				
13	12.0.2	Благоустройство территории	не подлежат установлению				
УСЛОВНО РАЗРЕШЕННЫЕ ВИДЫ ИСПОЛЬЗОВАНИЯ ЗЕМЕЛЬНЫХ УЧАСТКОВ И ОБЪЕКТОВ КАПИТАЛЬНОГО СТРОИТЕЛЬСТВА							
14	1.7	Животноводство	не подлежат установлению				3 метра
15	6.4	Пищевая промышленность	не подлежат установлению				3 метра

Ограничения использования земельных участков и объектов капитального строительства, устанавливаемые в соответствии с законодательством Российской Федерации, определяются пунктом 22 настоящих Правил.

8. Градостроительный регламент территориальной зоны Р1/1

№ п/п	Код ВРИ	Наименование ВРИ	Пределные (минимальные и (или) максимальные) размеры земельных участков, в том числе их площадь, м ²		Максимальный процент застройки в границах земельного участка	Пределное количество этажей или предельная высота зданий, строений, сооружений	Минимальные отступы от границ земельных участков в целях определения мест допустимого размещения зданий, строений, сооружений, за пределами которых запрещено строительство зданий, строений, сооружений
			min	max			
ОСНОВНЫЕ ВИДЫ РАЗРЕШЕННОГО ИСПОЛЬЗОВАНИЯ ЗЕМЕЛЬНЫХ УЧАСТКОВ И ОБЪЕКТОВ КАПИТАЛЬНОГО СТРОИТЕЛЬСТВА							
1	3.6.2.	Парки культуры и отдыха	не подлежат установлению				
2	5.1.3	Площадки для занятий спортом	не подлежат установлению				
3	11.0	Водные объекты	не подлежат установлению				
4	11.1	Общее пользование водными объектами	не подлежат установлению				
5	12.0.1	Улично-дорожная сеть	не подлежат установлению				
6	12.0.2	Благоустройство территории	не подлежат установлению				
7	3.1.1	Предоставление коммунальных услуг	не подлежат установлению				
УСЛОВНО РАЗРЕШЕННЫЕ ВИДЫ ИСПОЛЬЗОВАНИЯ ЗЕМЕЛЬНЫХ УЧАСТКОВ И ОБЪЕКТОВ КАПИТАЛЬНОГО СТРОИТЕЛЬСТВА							
8	3.6.1	Объекты культурно-досуговой деятельности	200	3000	45%	не подлежит установлению	3 метра
9	3.7.1	Осуществление религиозных обрядов	не подлежат установлению				3 метра
10	4.6	Общественное питание	200	1000	50%	не подлежит установлению	3 метра
11	4.8.1	Развлекательные	200	3000	45%	не подлежит установлению	3 метра

№ п/п	Код ВРИ	Наименование ВРИ	Пределы (минимальные и (или) максимальные) размеры земельных участков, в том числе их площадь, м ²		Максимальный процент застройки в границах земельного участка	Пределное количество этажей или пределная высота зданий, строений, сооружений	Минимальные отступы от границ земельных участков в целях определения мест допустимого размещения зданий, строений, сооружений, за пределами которых запрещено строительство зданий, строений, сооружений
			min	max			
		мероприятия				установлению	

Ограничения использования земельных участков и объектов капитального строительства, устанавливаемые в соответствии с законодательством Российской Федерации, определяются пунктом 22 настоящих Правил.

9. Градостроительный регламент территориальной зоны Р2/1

№ п/п	Код ВРИ	Наименование ВРИ	Пределы (минимальные и (или) максимальные) размеры земельных участков, в том числе их площадь, м ²		Максимальный процент застройки в границах земельного участка	Пределное количество этажей или пределная высота зданий, строений, сооружений	Минимальные отступы от границ земельных участков в целях определения мест допустимого размещения зданий, строений, сооружений, за пределами которых запрещено строительство зданий, строений, сооружений
			min	max			
1	9.1	Охрана природных территорий	не подлежат установлению				ОСНОВНЫЕ ВИДЫ РАЗРЕШЕННОГО ИСПОЛЬЗОВАНИЯ ЗЕМЕЛЬНЫХ УЧАСТКОВ И ОБЪЕКТОВ КАПИТАЛЬНОГО СТРОИТЕЛЬСТВА
2	12.0.2	Благоустройство территории	не подлежат установлению				УСЛОВНО РАЗРЕШЕННЫЕ ВИДЫ ИСПОЛЬЗОВАНИЯ ЗЕМЕЛЬНЫХ УЧАСТКОВ И ОБЪЕКТОВ КАПИТАЛЬНОГО СТРОИТЕЛЬСТВА

№ п/п	Код ВРИ	Наименование ВРИ	Пределные (минимальные и (или) максимальные) размеры земельных участков, в том числе их площадь, м ²		Максимальный процент застройки в границах земельного участка	Пределное количество этажей или пределная высота зданий, строений, сооружений	Минимальные отступы от границ земельных участков в целях определения мест допустимого размещения зданий, строений, сооружений, за пределами которых строительство зданий, строений, сооружений запрещено
			min	max			
3	3.1.1	Предоставление коммунальных услуг	не подлежат установлению				

Ограничения использования земельных участков и объектов капитального строительства, устанавливаемые в соответствии с законодательством Российской Федерации, определяются пунктом 22 настоящих Правил.

10. Градостроительный регламент территориальной зоны СН1/1

№ п/п	Код ВРИ	Наименование ВРИ	Пределные (минимальные и (или) максимальные) размеры земельных участков, в том числе их площадь, м ²		Максимальный процент застройки в границах земельного участка	Пределное количество этажей или пределная высота зданий, строений, сооружений	Минимальные отступы от границ земельных участков в целях определения мест допустимого размещения зданий, строений, сооружений, за пределами которых строительство зданий, строений, сооружений запрещено
			min	max			
ОСНОВНЫЕ ВИДЫ РАЗРЕШЕННОГО ИСПОЛЬЗОВАНИЯ ЗЕМЕЛЬНЫХ УЧАСТКОВ И ОБЪЕКТОВ КАПИТАЛЬНОГО СТРОИТЕЛЬСТВА							
1	12.1	Ритуальная деятельность	не подлежит установлению	400000	не подлежат установлению		3 метра
2	12.0	Земельные участки (территории) общего	не подлежат установлению				

№ п/п	Код ВРИ	Наименование ВРИ	Пределные (минимальные и (или) максимальные) размеры земельных участков, в том числе их площадь, м ²		Максимальный процент застройки в границах земельного участка	Пределное количество этажей или предельная высота зданий, строений, сооружений	Минимальные отступы от границ земельных участков в целях определения мест допустимого размещения зданий, строений, сооружений, за пределами которых запрещено строительство зданий, строений, сооружений
			min	max			
		пользования					
3	12.0.1	Улично-дорожная сеть	не подлежат установлению				
4	12.0.2	Благоустройство территории	не подлежат установлению				
5	3.1.1	Предоставление коммунальных услуг	не подлежат установлению				
УСЛОВНО РАЗРЕШЕННЫЕ ВИДЫ ИСПОЛЬЗОВАНИЯ ЗЕМЕЛЬНЫХ УЧАСТКОВ И ОБЪЕКТОВ КАПИТАЛЬНОГО СТРОИТЕЛЬСТВА							
6	Не устанавливаются						

Ограничения использования земельных участков и объектов капитального строительства, устанавливаемые в соответствии с законодательством Российской Федерации, определяются пунктом 22 настоящих Правил.

11. Градостроительный регламент территориальной зоны СН2

№ п/п	Код ВРИ	Наименование ВРИ	Предельные (минимальные и (или) максимальные) размеры земельных участков, в том числе их площадь, м ²		Максимальный процент застройки в границах земельного участка	Предельное количество этажей или предельная высота зданий, строений, сооружений	Минимальные отступы от границ земельных участков в целях определения мест допустимого размещения зданий, строений, сооружений, за пределами которых запрещено строительство зданий, строений, сооружений
			min	max			
ОСНОВНЫЕ ВИДЫ РАЗРЕШЕННОГО ИСПОЛЬЗОВАНИЯ ЗЕМЕЛЬНЫХ УЧАСТКОВ И ОБЪЕКТОВ КАПИТАЛЬНОГО СТРОИТЕЛЬСТВА							
1	8.0	Обеспечение обороны и безопасности	не подлежат установлению				
2	8.1	Обеспечение вооруженных сил	не подлежат установлению				
3	8.3	Обеспечение внутреннего правопорядка	не подлежат установлению				
УСЛОВНО РАЗРЕШЕННЫЕ ВИДЫ ИСПОЛЬЗОВАНИЯ ЗЕМЕЛЬНЫХ УЧАСТКОВ И ОБЪЕКТОВ КАПИТАЛЬНОГО СТРОИТЕЛЬСТВА							
4	Не устанавливаются						

Ограничения использования земельных участков и объектов капитального строительства, устанавливаемые в соответствии с законодательством Российской Федерации, определяются пунктом 22 настоящих Правил.

22. Ограничения использования земельных участков и объектов капитального строительства, устанавливаемые в соответствии с законодательством Российской Федерации

1. На территории Ольховатского сельского поселения Верхнемамонского муниципального района Воронежской области располагаются следующие зоны с особыми условиями использования территории:

- 1) охранная зона объектов электроэнергетики (объектов электросетевого хозяйства и объектов по производству электрической энергии);
- 2) охранная зона трубопроводов (газопроводов, нефтепроводов и нефтепродуктопроводов, аммиакопроводов);
- 3) водоохранная (рыбоохранная) зона;
- 4) прибрежная защитная полоса;
- 5) зоны санитарной охраны источников питьевого и хозяйственно-бытового водоснабжения, а также устанавливаемые в случаях, предусмотренных Водным кодексом Российской Федерации, в отношении подземных водных объектов зоны специальной охраны;
- 6) зоны затопления и подтопления;
- 7) санитарно-защитная зона;
- 8) охранная зона пунктов государственной геодезической сети, государственной нивелирной сети и государственной гравиметрической сети;
- 9) зона минимальных расстояний до магистральных или промышленных трубопроводов (газопроводов, нефтепроводов и нефтепродуктопроводов, аммиакопроводов).

2. Ограничения для зон с особыми условиями использования территории установлены в соответствии с действующими нормативами.

№ п/п	Вид зоны	Ограничения в использовании земельных участков и объектов капитального строительства	Основания установления ограничений
1	Охранная зона объектов электроэнергетики (объектов электросетевого хозяйства и объектов по производству	1. В охранных зонах объектов электросетевого хозяйства, размещенных на земельных участках, запрещается осуществлять любые действия, которые могут нарушить безопасную работу объектов электросетевого хозяйства, в том числе привести к их повреждению или уничтожению, и (или) повлечь причинение вреда	Постановление Правительства Российской Федерации от 24.02.2009 № 160 «О порядке установления охранных зон объектов электросетевого хозяйства и особых условий использования земельных участков,

электрической энергии)	<p>жизни, здоровью граждан и имуществу физических или юридических лиц, а также повлечь нанесение экологического ущерба и возникновение пожаров, в том числе:</p> <ul style="list-style-type: none"> - набрасывать на провода и опоры воздушных линий электропередачи посторонние предметы, а также подниматься на опоры воздушных линий электропередачи; - размещать любые объекты и предметы (материалы) в пределах созданных в соответствии с требованиями нормативно-технических документов проходов и подъездов для доступа к объектам электросетевого хозяйства, а также проводить любые работы и возводить сооружения, которые могут препятствовать доступу к объектам электросетевого хозяйства, без создания необходимых для такого доступа проходов и подъездов; - находиться в пределах огороженной территории и помещениях распределительных устройств и подстанций, открывать двери и люки распределительных устройств и подстанций, производить переключения и подключения в электрических сетях (указанное требование не распространяется на работников, занятых выполнением разрешённых в установленном порядке работ), разводить огонь в пределах охраняемых зон вводных и распределительных устройств, подстанций, воздушных линий электропередачи, а также в охраняемых зонах кабельных линий электропередачи; - размещать свалки; - производить работы ударными механизмами, сбрасывать тяжести массой свыше 5 тонн, производить сброс и слив едких и коррозионных веществ и горюче-смазочных материалов (в охраняемых зонах подземных кабельных линий электропередачи). <p>2. Для объектов электросетевого хозяйства напряжением свыше 1000 вольт, помимо действий, предусмотренных пунктом 1, запрещается:</p> <ul style="list-style-type: none"> - складировать или размещать хранилища любых, в том числе горюче-смазочных материалов; - размещать детские и спортивные площадки, стадионы, рынки, торговые точки, полевые станы, загоны для скота, гаражи и стоянки всех видов машин и механизмов, проводить любые мероприятия, связанные с большим скоплением людей, не занятых выполнением 	расположенных в границах таких зон» Постановление Правительства Российской Федерации от 18.11.2013 № 1033 «О порядке установления охраняемых зон объектов по производству электрической энергии и особых условий использования земельных участков, расположенных в границах таких зон»
------------------------	---	---

<p>разрешённых в установленном порядке работ (в охранных зонах воздушных линий электропередачи);</p> <ul style="list-style-type: none"> - использовать (запускать) любые летательные аппараты, в том числе воздушных змеев, спортивные модели летательных аппаратов (в охранных зонах воздушных линий электропередачи); - бросать якоря с судов и осуществлять их проход с отданными якорями, цепями, лотами, волокушами и тралями (в охранных зонах подводных кабельных линий электропередачи); - осуществлять проход судов с поднятыми стрелами кранов и других механизмов (в охранных зонах воздушных линий электропередачи). <p>3. Без письменного решения о согласовании сетевой организации запрещается:</p> <ul style="list-style-type: none"> - строительное, капитальный ремонт, реконструкция или снос зданий и сооружений; - горные, взрывные, мелноративные работы, в том числе связанные с временным затоплением земель; - посадка и вырубка деревьев и кустарников; - дноуглубительные, землечерпальные и погрузочно-разгрузочные работы, добыча рыбы, других водных животных и растений придонными орудиями лова, устройство водопоев, колка и заготовка льда (в охранных зонах подводных кабельных линий электропередачи); - проход судов, у которых расстояние по вертикали от верхнего крайнего габарита с грузом или без груза до нижней точки провеса проводов переходов воздушных линий электропередачи через водоёмы менее минимально допустимого расстояния, в том числе с учётом максимального уровня подъёма воды при паводке; - проезд машин и механизмов, имеющих общую высоту с грузом или без груза от поверхности дороги более 4,5 метра (в охранных зонах воздушных линий электропередачи); - земляные работы на глубине более 0,3 метра (на спахиваемых землях на глубине более 0,45 метра), а также планировка грунта (в охранных зонах подземных кабельных линий электропередачи); - полив сельскохозяйственных культур в случае, если высота струи воды может составить свыше 3 метров (в охранных зонах воздушных линий электропередачи); 	
--	--

- полевые сельскохозяйственные работы с применением сельскохозяйственных машин и оборудования высотой более 4 метров (в охранных зонах воздушных линий электропередачи) или полевые сельскохозяйственные работы, связанные с вспашкой земли (в охранных зонах кабельных линий электропередачи).
4. Для объектов электросетевого хозяйства напряжением до 1000 вольт, помимо действий, предусмотренных пунктом 3, без письменного решения о согласовании сетевых организаций запрещается:
- размещать детские и спортивные площадки, стадионы, рынки, торговые точки, полевые станы, загоны для скота, гаражи и стоянки всех видов машин и механизмов, садовые, огородные земельные участки и иные объекты недвижимости, расположенные в границах территории ведения гражданами садоводства или огородничества для собственных нужд объектов жилищного строительства, в том числе индивидуального (в охранных зонах воздушных линий электропередачи);
 - складировать или размещать хранилища любых, в том числе горюче-смазочных материалов;
 - устраивать причалы для стоянки судов, барж и плавучих кранов, бросать якоря с судов и осуществлять их проход с отданными якорями, цепями, лотами, волокушами и трапами (в охранных зонах подводных кабельных линий электропередачи).
5. В охранных зонах объектов по производству электрической энергии запрещается осуществлять действия, которые могут нарушить безопасную работу объектов, в том числе привести к их повреждению или уничтожению и (или) повлечь причинение вреда жизни, здоровью граждан и имуществу физических или юридических лиц, а также нанесение вреда окружающей среде и возникновение пожаров и чрезвычайных ситуаций, а именно:
- убирать, перемещать, засыпать и повреждать предупреждающие знаки;
 - размещать кладбища, скотомогильники, захоронения отходов производства и потребления, радиоактивных, химических, взрывчатых, токсичных, отравляющих и ядовитых веществ;
 - производить сброс и слив едких и коррозионных веществ, в том

		<p>числе растворов кислот, щелочей и солей, а также горюче-смазочных материалов;</p> <ul style="list-style-type: none"> - разводить огонь и размещать какие-либо открытые или закрытые источники огня; - проводить работы, размещать объекты и предметы, возводить сооружения, которые могут препятствовать доступу к объектам, без создания необходимых для такого доступа проходов и подъездов; - производить работы ударными механизмами, сбрасывать тяжести массой свыше 5 тонн; - складировать любые материалы, в том числе взрывоопасные, пожароопасные и горюче-смазочные. <p>6. Без письменного согласования владельцев объектов по производству электрической энергии запрещается:</p> <ul style="list-style-type: none"> - размещать детские и спортивные площадки, стадионы, рынки, торговые точки, полевые станы, загоны для скота, гаражи и стоянки всех видов машин и механизмов; - проводить любые мероприятия, связанные с пребыванием людей, не занятых выполнением работ, разрешенных в установленном порядке; - осуществлять горные, взрывные, мелноративные работы, в том числе связанные с временным затоплением земель. 	
2	<p>Охранная зона трубопроводов (газопроводов, нефтепроводов и нефтепродуктопроводов, аммиакопроводов)</p>	<p>1. В охранных зонах трубопроводов запрещается производить всякого рода действия, могущие нарушить нормальную эксплуатацию трубопроводов либо привести к их повреждению, в частности:</p> <ul style="list-style-type: none"> - перемещать, засыпать и ломать опознавательные и сигнальные знаки, контролировать - измерительные пункты; - открывать люки, калитки и двери необслуживаемых усилительных пунктов кабельной связи, ограждений узлов линейной арматуры, станций катодной и дренажной защиты, линейных и смотровых колодцев и других линейных устройств, открывать и закрывать краны и задвижки, отключать или включать средства связи, энергооборудования и телемеханики трубопроводов; - устраивать всякого рода свалки, выливать растворы кислот, солей и щелочей; - разрушать берегоукрепительные сооружения, водопропускные устройства, земляные и иные сооружения (устройства), 	<p>Федеральный закон от 31.03.1999 № 69-ФЗ «О газоснабжении в Российской Федерации»</p> <p>«Правила охраны магистральных трубопроводов», утвержденные Минтопэнерго России 29.04.1992, постановлением Госгортехнадзора России от 22.04.1992 № 9</p> <p>Постановление Госгортехнадзора России от 23.11.1994 № 61 «О распространении «Правил охраны магистральных трубопроводов» на магистральные аммиакопроводы»</p> <p>Постановление Правительства Российской Федерации от 08.09.2017 № 1083 «Об</p>

	<p>предохраняющие трубопроводы от разрушения, а прилегающую территорию и окружающую местность - от аварийного разлива транспортируемой продукции.</p> <ul style="list-style-type: none"> - бросать якоря, проходить с отданными якорями, цепями, лотами, волокушами и тралами, производить дноуглубительные и землечерпальные работы. - разводить огонь и размещать какие-либо открытые или закрытые источники огня. <p>2. В охранных зонах трубопроводов без письменного разрешения предприятий трубопроводного транспорта запрещается:</p> <ul style="list-style-type: none"> - возводить любые постройки и сооружения; на расстоянии ближе 1000 м от оси аммиакапровода запрещается: строить коллективные сады с жилыми домами, устраивать массовые спортивные соревнования, соревнования с участием зрителей, купания, массовый отдых людей, любительское рыболовство, размещение временных полевых жилищ и станов любого назначения, загоны для скота. - высаживать деревья и кустарники всех видов, складировать корма, удобрения, материалы, сено и солому, располагать конюшни, содержать скот, выделять рыбопромысловые участки, производить добычу рыбы, а также водных животных и растений, устраивать водопой, производить колку и заготовку льда. - сооружать проезды и проезды через трассы трубопроводов, устраивать стоянки автомобильного транспорта, тракторов и механизмов, размещать сады и огороды. - производить мелноративные земляные работы, сооружать оросительные и осушительные системы. - производить всякого рода открытые и подземные, горные, строительные, монтажные и взрывные работы, планировку грунта. <p>3. В охранных зонах магистральных газопроводов запрещается:</p> <ul style="list-style-type: none"> - перемещать, засыпать, повреждать и разрушать контрольно-измерительные и контрольно-диагностические пункты, предупредительные надписи, опознавательные и сигнальные знаки местонахождения магистральных газопроводов; - открывать двери и люки необслуживаемых усиленных пунктов на кабельных линиях связи, калитки ограждений узлов линейной 	<p>утверждении Правил охраны магистральных газопроводов и о внесении изменений в Положение о представлении в федеральный орган исполнительной власти (его территориальные органы), уполномоченный Правительством Российской Федерации на осуществление государственного кадастрового учета, государственной регистрации прав, ведение Единого государственного реестра недвижимости и предоставление сведений, содержащихся в Едином государственном реестре недвижимости, федеральными органами исполнительной власти, органами государственной власти субъектов Российской Федерации и органами местного самоуправления дополнительных сведений, воспроизводимых на публичных кадастровых картах»</p> <p>Постановление Правительства Российской Федерации от 20.11.2000 № 878 «Об утверждении Правил охраны газораспределительных сетей»</p>
--	---	--

	<p>арматуры, двери установок электрохимической защиты, люки линейных и смотровых колодцев, открывать и закрывать краны, задвижки, отключать и включать средства связи, энергоснабжения, устройства телемеханики магистральных газопроводов,</p> <ul style="list-style-type: none"> - уstraивать свалки, осуществлять сброс и слив едких и коррозионно-агрессивных веществ и горюче-смазочных материалов; - складировать любые материалы, в том числе горюче-смазочные, или размещать хранилища любых материалов; - повреждать берегозащитные, водовыпускные сооружения, земляные и иные сооружения (устройства), предохраняющие магистральный газопровод от разрушения; - осуществлять постановку судов и плавучих объектов на якорь, добычу морских млекопитающих, рыболовство придонными орудиями добычи (вылова) водных биологических ресурсов, плавание с вытравленной якорь-цепью; - проводить дноуглубительные и другие работы, связанные с изменением дна и берегов водных объектов, за исключением работ, необходимых для технического обслуживания объекта магистрального газопровода; - проводить работы с использованием ударно-импульсных устройств и вспомогательных механизмов, сбрасывать грузы; - осуществлять рекреационную деятельность (кроме деятельности по размещению туристских стоянок), разводить костры и размещать источники огня; - огораживать и перегораживать охранные зоны; - размещать какие-либо здания, строения, сооружения, не относящиеся к объектам, указанным в пункте 2 Правил, за исключением объектов, указанных в подпунктах «д» – «ю» и «м» пункта 6 Правил, утвержденных Постановлением Правительства Российской Федерации от 08.09.2017 № 1083; - осуществлять несанкционированное подключение (присоединение) к магистральному газопроводу. <p>4. В охранных зонах магистральных газопроводов без письменного разрешения собственника магистрального газопровода или организации, эксплуатирующей магистральный газопровод не допускается:</p> <ul style="list-style-type: none"> - проведение горных, взрывных, строительных, монтажных,
--	--

	<p>мелiorативных работ, в том числе работ, связанных с затоплением земель;</p> <ul style="list-style-type: none"> - осуществление посадки и вырубки деревьев и кустарников; - проведение погрузочно-разгрузочных работ, устройство водопоев скота, колка и заготовка льда; - проведение земляных работ на глубине более чем 0,3 метра, планировка грунта; - сооружение запруд на реках и ручьях; - складирование кормов, удобрений, сена, соломы, размещение полевых станков и загонов для скота; - размещение туристских стоянок; - размещение гаражей, стоянок и парковок транспортных средств; - сооружение проездов через магистральные газопроводы; - прокладка инженерных коммуникаций; - проведение инженерных изысканий, связанных с бурением скважин и устройством шурфов; - устройство причалов для судов и пляжей; - проведение работ на объектах транспортной инфраструктуры, находящихся на территории охранной зоны; - проведение работ, связанных с временным затоплением земель, не относящихся к землям сельскохозяйственного назначения. <p>5. В границах охранной зоны газораспределительных сетей запрещается:</p> <ul style="list-style-type: none"> - строить объекты жилищно-гражданского и производственного назначения; - сносить и реконструировать мосты, коллекторы, автомобильные и железные дороги с расположенными на них газораспределительными сетями без предварительного выноса этих газопроводов по согласованию с эксплуатационными организациями; - разрушать берегоукрепительные сооружения, водопропускные устройства, земляные и иные сооружения, предохраняющие газораспределительные сети от разрушений; - перемещать, повреждать, засыпать и уничтожать опознавательные знаки, контрольно-измерительные пункты и другие устройства газораспределительных сетей; - устраивать свалки и склады, разливать растворы кислот, солей,
--	---

		<p>щелочей и других химически активных веществ;</p> <ul style="list-style-type: none"> - огораживать и перегораживать охранные зоны, препятствовать доступу персонала эксплуатационных организаций к газораспределительным сетям, проведению обслуживания и устранению повреждений газораспределительных сетей; - разводить огонь и размещать источники огня; - рыть погреб, копать и обрабатывать почву сельскохозяйственными и мелкоративными орудиями и механизмами на глубину более 0,3 метра; - открывать калитки и двери газорегуляторных пунктов, станций катодной и дренажной защиты, люки подземных колодцев, включать или отключать электроснабжение средств связи, освещения и систем телемеханики; - набрасывать, приставлять и привязывать к опорам и надземным газопроводам, ограждениям и зданиям газораспределительных сетей посторонние предметы, лестницы, влезать на них; - самовольно подключаться к газораспределительным сетям. 	
3	Водоохранная зона	<p>В границах водоохранной зоны запрещается:</p> <ul style="list-style-type: none"> - использование сточных вод в целях регулирования плодородия почв; - размещение кладбищ, скотомогильников, объектов размещения отходов производства и потребления, химических, взрывчатых, токсичных, отравляющих и ядовитых веществ, пунктов захоронения радиоактивных отходов; - осуществление авиационных мер по борьбе с вредными организмами; - движение и стоянка транспортных средств (кроме специальных транспортных средств), за исключением их движения по дорогам и стоянки на дорогах и в специально оборудованных местах, имеющих твердое покрытие; - строительство и реконструкция автозаправочных станций, складов горюче-смазочных материалов (за исключением случаев, если автозаправочные станции, склады горюче-смазочных материалов размещены на территориях портов, инфраструктуры внутренних водных путей, в том числе баз (сооружений) для стоянки маломерных судов, объектов органов федеральной службы безопасности), станций технического обслуживания, используемых для технического осмотра и ремонта транспортных средств, 	Водный кодекс Российской Федерации

	<p>осуществление мойки транспортных средств;</p> <ul style="list-style-type: none"> - хранение пестицидов и агрохимикатов (за исключением хранения агрохимикатов в специализированных хранилищах на территориях морских портов за пределами границ прибрежных защитных полос), применение пестицидов и агрохимикатов; - сброс сточных, в том числе дренажных, вод; - разведка и добыча общераспространенных полезных ископаемых (за исключением случаев, если разведка и добыча общераспространенных полезных ископаемых осуществляются пользователями недр, осуществляющими разведку и добычу иных видов полезных ископаемых, в границах предоставленных им в соответствии с законодательством Российской Федерации о недрах горных отводов и (или) геологических отводов на основании утвержденного технического проекта в соответствии со ст. 19.1 Закона Российской Федерации от 21 февраля 1992 года № 2395-1 «О недрах»). 	
<p>Рыбоохранная зона</p>	<p>В границах рыбоохранной зоны запрещается:</p> <ul style="list-style-type: none"> - использование сточных вод в целях регулирования плодородия почв; - размещение кладбищ, скотомогильников, объектов размещения отходов производства и потребления, химических, взрывчатых, токсичных, отравляющих и ядовитых веществ, пунктов захоронения радиоактивных отходов; - осуществление авиационных мер по борьбе с вредными организмами; - движение и стоянка транспортных средств (кроме специальных транспортных средств), за исключением их движения по дорогам и стоянки на дорогах и в специально оборудованных местах, имеющих твердое покрытие; - размещение автозаправочных станций, складов горюче-смазочных материалов (за исключением случаев, если автозаправочные станции, склады горюче-смазочных материалов размещены на территориях портов, судостроительных и судоремонтных организаций, инфраструктуры внутренних водных путей при условии соблюдения требований законодательства в области охраны окружающей среды и Водного кодекса Российской Федерации), станций технического обслуживания, используемых для технического осмотра и ремонта транспортных средств, 	<p>Постановление Правительства Российской Федерации от 06.10.2008 № 743 «Об утверждении Правил установления рыбоохранных зон»</p>

		<p>осуществление мойки транспортного средства;</p> <ul style="list-style-type: none"> - размещение специализированных хранилищ пестицидов и агрохимикатов, применение пестицидов и агрохимикатов; - сброс сточных, в том числе дренажных, вод; - разведка и добыча общераспространенных полезных ископаемых (за исключением случаев, если разведка и добыча общераспространенных полезных ископаемых осуществляются пользователями недр, осуществляющими разведку и добычу иных видов полезных ископаемых, в границах предоставленных им в соответствии с законодательством Российской Федерации о недрах участков недр на основании утвержденного технического проекта в соответствии со статьей 19.1 Закона Российской Федерации «О недрах»); - распашка земель; - размещение отвалов размываемых грунтов; - выпас сельскохозяйственных животных и организация для них летних лагерей, ванн. 	
4	Прибрежная защитная полоса	<p>В границах прибрежных защитных полос запрещается:</p> <ul style="list-style-type: none"> - использование сточных вод в целях регулирования плодородия почв; - размещение кладбищ, скотомогильников, объектов размещения отходов производства и потребления, химических, взрывчатых, токсичных, отравляющих и ядовитых веществ, пунктов захоронения радиоактивных отходов; - осуществление авиационных мер по борьбе с вредными организмами; - движение и стоянка транспортных средств (кроме специальных транспортных средств), за исключением их движения по дорогам и стоянки на дорогах и в специально оборудованных местах, имеющих твердое покрытие; - строительство и реконструкция автозаправочных станций, складов горюче-смазочных материалов (за исключением случаев, если автозаправочные станции, склады горюче-смазочных материалов размещены на территориях портов, инфраструктуры внутренних водных путей, в том числе баз (сооружений) для стоянки маломерных судов, объектов органов федеральной службы безопасности), станций технического обслуживания, используемых для технического осмотра и ремонта транспортных средств, 	Водный кодекс Российской Федерации

		<p>осуществление мойки транспортных средств;</p> <ul style="list-style-type: none"> - хранение пестицидов и агрохимикатов (за исключением хранения агрохимикатов в специализированных хранилищах на территориях морских портов за пределами границ прибрежных защитных полос), применение пестицидов и агрохимикатов; - сброс сточных, в том числе дренажных, вод; - разведка и добыча общераспространенных полезных ископаемых (за исключением случаев, если разведка и добыча общераспространенных полезных ископаемых осуществляются пользователями недр, осуществляющими разведку и добычу иных видов полезных ископаемых, в границах предоставленных им в соответствии с законодательством Российской Федерации о недрах горных отводов и (или) геологических отводов на основании утвержденного технического проекта в соответствии со ст. 19.1 Закона Российской Федерации от 21 февраля 1992 года № 2395-1 «О недрах»); - распашка земель; - размещение отвалов размываемых грунтов; - выпас сельскохозяйственных животных и организация для них летних лагерей, ванн. 	
5	<p>Зоны санитарной охраны источников питьевого и хозяйственно-бытового водоснабжения, а также устанавливаемые в случаях, предусмотренных Водным кодексом Российской Федерации, в отношении подземных водных объектов зоны специальной охраны</p>	<p>В зоне санитарной охраны источников питьевого и хозяйственно-бытового водоснабжения запрещается сброс сточных, в том числе дренажных, вод.</p> <p>На территории зоны санитарной охраны подземных источников водоснабжения:</p> <ol style="list-style-type: none"> 1. В первом поясе не допускается: <ul style="list-style-type: none"> - посадка высокоствольных деревьев; - все виды строительства, не имеющие непосредственного отношения к эксплуатации, реконструкции и расширению водопроводных сооружений, в том числе прокладка трубопроводов различного назначения; - размещение жилых и хозяйственно-бытовых зданий; - проживание людей; - применение агрохимикатов и удобрений. 2. Во втором поясе запрещено: <ul style="list-style-type: none"> - закачка отработанных вод в подземные горизонты, подземное складирование твердых отходов и разработка недр земли; 	<p>Водный кодекс Российской Федерации</p> <p>СанПиН 2.1.4.1110-02 «Зоны санитарной охраны источников водоснабжения и водопроводов питьевого назначения»</p>

<p>- размещение кладбищ, скотомогильников, полей ассенизации, полей фильтрации, навозохранилищ, силосных траншей, животноводческих и птицеводческих предприятий и других объектов, обусловливающих опасность микробного загрязнения подземных вод.</p> <p>- применение удобрений и ядохимикатов;</p> <p>- рубка леса главного пользования и реконструкции;</p> <p>- размещение складов горюче-смазочных материалов, ядохимикатов и минеральных удобрений, накопителей промстоков, шламоохранилищ и других объектов, обусловливающих опасность химического загрязнения подземных вод.</p> <p>Бурение новых скважин и новое строительство, связанное с нарушением почвенного покрова, производится при обязательном согласовании с центром государственного санитарно-эпидемиологического надзора.</p> <p>3. В третьем поясе запрещено:</p> <p>- закладка отработанных вод в подземные горизонты, подземное складирование твердых отходов и разработка недр земли;</p> <p>- размещение складов горюче-смазочных материалов, ядохимикатов и минеральных удобрений, накопителей промстоков, шламоохранилищ и других объектов, обусловливающих опасность химического загрязнения подземных вод. Размещение таких объектов допускается в пределах третьего пояса зоны санитарной охраны только при использовании защищённых подземных вод, при условии выполнения специальных мероприятий по защите водоносного горизонта от загрязнения при наличии санитарно-эпидемиологического заключения центра государственного санитарно-эпидемиологического надзора, выданного с учётом заключения органов геологического контроля.</p> <p>Бурение новых скважин и новое строительство, связанное с нарушением почвенного покрова, производится при обязательном согласовании с центром государственного санитарно-эпидемиологического надзора.</p> <p>На территории зоны санитарной охраны поверхностных источников водоснабжения:</p> <p>1. В первом поясе не допускается:</p>	
--	--

	<ul style="list-style-type: none"> - посадка высокоствольных деревьев; - все виды строительства, не имеющие непосредственного отношения к эксплуатации, реконструкции и расширению водопроводных сооружений, в том числе прокладка трубопроводов различного назначения; - размещение жилых и хозяйственно-бытовых зданий; - проживание людей; - применение ядохимикатов и удобрений; - спуск любых сточных вод, в том числе сточных вод водного транспорта; - купание, стирка белья, водопой скота и другие виды водопользования, оказывающие влияние на качество воды. <p>2. Во втором поясе не допускается:</p> <ul style="list-style-type: none"> - рубка леса главного пользования и реконструкции, а также закрепление за лесозаготовительными предприятиями древесины на корню и лесосечного фонда долгосрочного пользования (допускается только рубки ухода и санитарные рубки леса); - размещение водоема и земельных участков, лесных угодий в пределах прибрежной полосы шириной не менее 500 м, которое может привести к ухудшению качества или уменьшению количества воды источника водоснабжения; - отведение сточных вод в зоне водосбора источника водоснабжения, включая его притоки, не отвечающих гигиеническим требованиям к охране поверхностных вод; - размещение кладбищ, скотомогильников, полей ассенизации, полей фильтрации, навозохранилищ, силосных траншей, животноводческих и птицеводческих предприятий и других объектов, обуславливающих опасность микробного загрязнения подземных вод; - применение удобрений и ядохимикатов; - рубка леса главного пользования и реконструкции; - сброс промышленных, сельскохозяйственных, городских и ливневых сточных вод, содержание в которых химических веществ и микроорганизмов превышает установленные санитарными правилами гигиенические нормативы качества воды (с учетом Определения Верховного Суда Российской Федерации от 25.09.2014
--	--

№ АПЛ14-393);

- размещение складов горюче-смазочных материалов, ядохимикатов и минеральных удобрений, накопителей промстоков, шламохранилищ и других объектов, обусловливающих опасность химического загрязнения подземных вод.

Регулирование отведения территории для нового строительства жилых, промышленных и сельскохозяйственных объектов, а также согласование изменений технологий действующих предприятий, связанных с повышением степени опасности загрязнения сточными водами источника водоснабжения производится при согласовании с центром государственного санитарно-эпидемиологического надзора.

Все работы, в том числе добыча песка, гравия, донноуглубительные, в пределах акватории зоны санитарной охраны допускаются по согласованию с центром государственного санитарно - эпидемиологического надзора лишь при обосновании гидрологическими расчетами отсутствия ухудшения качества воды в створе водозабора.

Использование химических методов борьбы с эвтрофикацией водоемов допускается при условии применения препаратов, имеющих положительное санитарно - эпидемиологическое заключение государственной санитарно - эпидемиологической службы Российской Федерации.

Использование источников водоснабжения в пределах второго пояса зоны санитарной охраны для купания, туризма, водного спорта и рыбной ловли допускается в установленных местах при условии соблюдения гигиенических требований к охране поверхностных вод, а также гигиенических требований к зонам рекреации водных объектов.

3. В третьем поясе не допускается отведение сточных вод в зоне водосбора источника водоснабжения, включая его притоки, не отвечающих гигиеническим требованиям к охране поверхностных вод.

Регулирование отведения территории для нового строительства жилых, промышленных и сельскохозяйственных объектов, а также согласование изменений технологий действующих предприятий,

		<p>связанных с повышением степени опасности загрязнения сточными водами источника водоснабжения производится при согласовании с центром государственного санитарно-эпидемиологического надзора.</p> <p>Все работы, в том числе добыча песка, гравия, донноуглубительные, в пределах акватории зоны санитарной охраны допускаются по согласованию с центром государственного санитарно - эпидемиологического надзора лишь при обосновании гидрологических расчетами отсутствия ухудшения качества воды в створе водозабора.</p> <p>Использование химических методов борьбы с эвтрофикацией водоемов допускается при условии применения препаратов, имеющих положительное санитарно - эпидемиологическое заключение государственной санитарно - эпидемиологической службы Российской Федерации.</p>	
6	Зоны затопления и подтопления	<p>В зонах затопления и подтопления запрещается:</p> <ul style="list-style-type: none"> - размещение новых населенных пунктов и строительство объектов капитального строительства без обеспечения инженерной защиты таких населенных пунктов и объектов от затопления, подтопления; - использование сточных вод в целях регулирования плодородия почв; - размещение кладбищ, скотомогильников, объектов размещения отходов производства и потребления, химических, взрывчатых, токсичных, отравляющих и ядовитых веществ, пунктов хранения и захоронения радиоактивных отходов; - осуществление авиационных мер по борьбе с вредными организмами. 	Водный кодекс Российской Федерации
7	Санитарно-защитная зона	<p>В границах санитарно-защитной зоны не допускается использования земельных участков в целях:</p> <ul style="list-style-type: none"> - размещения жилой застройки, объектов образовательного и медицинского назначения, спортивных сооружений открытого типа, организаций отдыха детей и их оздоровления, зон рекреационного назначения и для ведения садоводства; - размещения объектов для производства и хранения лекарственных средств, объектов пищевых отраслей промышленности, оптовых складов продовольственного сырья и пищевой продукции, комплексов водопроводных сооружений для подготовки и хранения 	<p>Постановление Правительства Российской Федерации от 03.03.2018 № 222 «Об утверждении Правил установления санитарно-защитных зон и использования земельных участков, расположенных в границах санитарно-защитных зон»</p>

		<p>питьевой воды, использования земельных участков в целях производства, хранения и переработки сельскохозяйственной продукции, предназначенной для дальнейшего использования в качестве пищевой продукции, если химическое, физическое и (или) биологическое воздействие объекта, в отношении которого установлена санитарно-защитная зона, приведет к нарушению качества и безопасности таких средств, сырья, воды и продукции в соответствии с установленными требованиями.</p>	
8	<p>Охранная зона пунктов государственной геодезической сети, государственной нивелирной сети и государственной гравиметрической сети</p>	<p>В пределах границ охранных зон пунктов запрещается использование земельных участков для осуществления видов деятельности, приводящих к повреждению или уничтожению наружных опознавательных знаков пунктов, нарушению неизменности местоположения их центров, уничтожению, перемещению, засыпке или повреждению составных частей пунктов.</p> <p>Также на земельных участках в границах охранных зон пунктов запрещается проведение работ, размещение объектов и предметов, которые могут препятствовать доступу к пунктам.</p>	<p>Постановление Правительства Российской Федерации от 21.08.2019 № 1080 «Об охранных зонах пунктов государственной геодезической сети, государственной нивелирной сети и государственной гравиметрической сети»</p>
9	<p>Зона минимальных расстояний до магистральных или промышленных трубопроводов (газопроводов, нефтепроводов и нефтепродуктопроводов, аммиакопроводов)</p>	<p>Перечень ограничений использования земельных участков в границах зоны минимальных расстояний до магистральных или промышленных трубопроводов определяется Правительством Российской Федерации в положении о данном виде зоны с особыми условиями использования территории.</p>	

Приложение № 1
к правилам землепользования и застройки
Ольховатского сельского поселения
Верхнемамонского муниципального района
Воронежской области

СВЕДЕНИЯ О ГРАНИЦАХ ТЕРРИТОРИАЛЬНЫХ ЗОН,
СОДЕРЖАЩИЕ ГРАФИЧЕСКОЕ ОПИСАНИЕ МЕСТОПОЛОЖЕНИЯ
ГРАНИЦ ТЕРРИТОРИАЛЬНЫХ ЗОН, ПЕРЕЧЕНЬ КООРДИНАТ
ХАРАКТЕРНЫХ ТОЧЕК ГРАНИЦ ТЕРРИТОРИАЛЬНЫХ ЗОН
СЕЛА ОЛЬХОВАТКА

ОПИСАНИЕ МЕСТОПОЛОЖЕНИЯ ГРАНИЦ

Зона застройки индивидуальными жилыми домами села Ольховатка - Ж1/1

(наименование объекта, местоположение границ которого описано
(далее - объект)

Раздел 1

Сведения об объекте		
№ п/п	Характеристики объекта	Описание характеристик
1	2	3
1	Местоположение объекта	Воронежская область, Верхнемамонский муниципальный район, Ольховатское сельское поселение, село Ольховатка
2	Площадь объекта \pm величина погрешности определения площади ($P \pm \Delta P$)	2267735 \pm 5271 м ²
3	Иные характеристики объекта	-

Сведения о местоположении границ объекта					
1. Система координат: МСК - 36, зона 2					
2. Сведения о характерных точках границ объекта					
Обозначение характерных точек границ	Координаты, м		Метод определения координат характерной точки	Средняя квадратическая погрешность положения характерной точки (Mt), м	Описание обозначения точки на местности (при наличии)
	X	Y			
1	2	3	4	5	6
1	350527.38	2152012.41	Картометрический	1.00	-
2	350576.63	2152080.42	Картометрический	1.00	-
3	350682.39	2152035.40	Картометрический	1.00	-
4	350696.51	2152046.73	Картометрический	1.00	-
5	350698.56	2152069.63	Картометрический	1.00	-
6	350676.19	2152087.75	Картометрический	1.00	-
7	350611.02	2152132.00	Картометрический	1.00	-
8	350630.81	2152163.92	Картометрический	1.00	-
9	350633.32	2152288.45	Картометрический	1.00	-
10	350591.33	2152300.92	Картометрический	1.00	-
11	350565.41	2152327.42	Картометрический	1.00	-
12	350539.02	2152336.14	Картометрический	1.00	-
13	350468.09	2152333.69	Картометрический	1.00	-
14	350441.77	2152339.02	Картометрический	1.00	-
15	350353.84	2152380.21	Картометрический	1.00	-
16	350341.65	2152357.92	Картометрический	1.00	-
17	350349.25	2152356.00	Аналитический	0.10	-
18	350329.65	2152297.04	Аналитический	0.10	-
19	350314.65	2152303.04	Аналитический	0.10	-
20	350240.96	2152330.22	Аналитический	0.10	-
21	350240.79	2152331.92	Картометрический	1.00	-
22	350221.62	2152319.62	Картометрический	1.00	-
23	350094.25	2152387.03	Картометрический	1.00	-
24	349986.60	2152441.32	Картометрический	1.00	-
25	349826.77	2152249.71	Картометрический	1.00	-
26	349832.29	2152228.66	Картометрический	1.00	-
27	349912.48	2152233.03	Картометрический	1.00	-
28	349970.03	2152229.25	Картометрический	1.00	-
29	350037.14	2152212.99	Картометрический	1.00	-
30	350079.67	2152200.40	Картометрический	1.00	-
31	350185.19	2152166.38	Картометрический	1.00	-
32	350256.85	2152134.99	Картометрический	1.00	-
1	350527.38	2152012.41	Картометрический	1.00	-

1	2	3	4	5	6
33	349636.62	2152249.63	Картометрический	1.00	-
34	349528.23	2152338.63	Картометрический	1.00	-
35	349382.74	2152344.64	Картометрический	1.00	-
36	349299.28	2152335.13	Картометрический	1.00	-
37	349137.98	2152348.98	Аналитический	0.10	-
38	349130.10	2152320.89	Аналитический	0.10	-
39	349120.50	2152292.64	Аналитический	0.10	-
40	349113.53	2152273.89	Аналитический	0.10	-
41	349105.59	2152256.92	Аналитический	0.10	-
42	349094.92	2152237.83	Аналитический	0.10	-
43	349084.85	2152224.11	Аналитический	0.10	-
44	349072.80	2152210.66	Аналитический	0.10	-
45	349069.29	2152206.77	Аналитический	0.10	-
46	349068.25	2152204.25	Аналитический	0.10	-
47	349069.35	2152201.46	Аналитический	0.10	-
48	349071.12	2152199.21	Аналитический	0.10	-
49	349066.16	2152192.97	Аналитический	0.10	-
50	349063.21	2152193.54	Аналитический	0.10	-
51	349057.32	2152193.80	Аналитический	0.10	-
52	349051.46	2152192.69	Аналитический	0.10	-
53	349047.51	2152191.52	Аналитический	0.10	-
54	348976.87	2152131.45	Аналитический	0.10	-
55	348955.97	2152113.35	Аналитический	0.10	-
56	348940.93	2152098.06	Аналитический	0.10	-
57	348924.76	2152079.99	Аналитический	0.10	-
58	348885.73	2152032.79	Аналитический	0.10	-
59	348841.36	2151980.21	Аналитический	0.10	-
60	348814.87	2151950.61	Аналитический	0.10	-
61	348792.37	2151925.95	Аналитический	0.10	-
62	348773.12	2151904.50	Аналитический	0.10	-
63	348745.96	2151874.55	Аналитический	0.10	-
64	348732.73	2151859.69	Аналитический	0.10	-
65	348712.19	2151836.96	Аналитический	0.10	-
66	348691.73	2151814.24	Аналитический	0.10	-
67	348671.53	2151791.40	Аналитический	0.10	-
68	348650.55	2151767.10	Аналитический	0.10	-
69	348636.64	2151750.25	Аналитический	0.10	-
70	348621.28	2151731.65	Аналитический	0.10	-
71	348607.13	2151714.15	Аналитический	0.10	-
72	348595.22	2151695.49	Аналитический	0.10	-
73	348580.66	2151669.83	Аналитический	0.10	-
74	348573.19	2151653.98	Аналитический	0.10	-
75	348566.05	2151637.07	Аналитический	0.10	-
76	348559.65	2151617.05	Аналитический	0.10	-
77	348554.37	2151595.58	Аналитический	0.10	-
78	348549.06	2151573.10	Аналитический	0.10	-
79	348543.75	2151550.47	Аналитический	0.10	-
80	348538.38	2151528.59	Аналитический	0.10	-

1	2	3	4	5	6
81	348533.35	2151507.07	Аналитический	0.10	-
82	348523.29	2151466.76	Аналитический	0.10	-
83	348517.56	2151446.90	Аналитический	0.10	-
84	348511.96	2151427.57	Аналитический	0.10	-
85	348505.54	2151408.23	Аналитический	0.10	-
86	348497.99	2151389.18	Аналитический	0.10	-
87	348489.86	2151370.50	Аналитический	0.10	-
88	348471.88	2151333.20	Аналитический	0.10	-
89	348453.12	2151295.88	Аналитический	0.10	-
90	348411.08	2151208.61	Аналитический	0.10	-
91	348397.37	2151183.85	Аналитический	0.10	-
92	348390.33	2151169.79	Аналитический	0.10	-
93	348382.63	2151155.88	Аналитический	0.10	-
94	348375.01	2151142.26	Аналитический	0.10	-
95	348431.67	2151075.77	Картометрический	1.00	-
96	348429.72	2151069.13	Картометрический	1.00	-
97	348366.98	2151073.56	Картометрический	1.00	-
98	348320.33	2151080.55	Картометрический	1.00	-
99	348291.10	2151089.21	Аналитический	0.10	-
100	348280.23	2151084.71	Аналитический	0.10	-
101	348273.88	2151086.49	Аналитический	0.10	-
102	348265.84	2151088.54	Аналитический	0.10	-
103	348258.53	2151090.22	Аналитический	0.10	-
104	348254.32	2151090.11	Аналитический	0.10	-
105	348243.32	2151089.23	Аналитический	0.10	-
106	348223.52	2151087.36	Аналитический	0.10	-
107	348208.70	2151084.84	Аналитический	0.10	-
108	348197.11	2151082.97	Аналитический	0.10	-
109	348184.42	2151081.54	Картометрический	1.00	-
110	348185.05	2151074.66	Аналитический	0.10	-
111	348186.68	2151043.71	Аналитический	0.10	-
112	348187.66	2151035.44	Картометрический	1.00	-
113	348100.04	2151023.17	Картометрический	1.00	-
114	348103.96	2151008.56	Картометрический	1.00	-
115	348107.43	2150977.38	Картометрический	1.00	-
116	348108.98	2150935.06	Картометрический	1.00	-
117	348111.78	2150846.36	Картометрический	1.00	-
118	348120.52	2150798.98	Картометрический	1.00	-
119	348145.42	2150746.93	Картометрический	1.00	-
120	348152.47	2150740.75	Картометрический	1.00	-
121	348160.63	2150736.33	Картометрический	1.00	-
122	348173.99	2150734.33	Картометрический	1.00	-
123	348183.58	2150736.92	Картометрический	1.00	-
124	348291.27	2150779.52	Картометрический	1.00	-
125	348315.21	2150788.16	Картометрический	1.00	-
126	348328.83	2150797.96	Картометрический	1.00	-
127	348336.64	2150808.18	Картометрический	1.00	-
128	348338.57	2150824.06	Картометрический	1.00	-

1	2	3	4	5	6
129	348335.79	2150832.20	Картометрический	1.00	-
130	348305.52	2150889.17	Картометрический	1.00	-
131	348297.39	2150913.25	Картометрический	1.00	-
132	348295.97	2150930.60	Картометрический	1.00	-
133	348296.21	2150944.07	Картометрический	1.00	-
134	348301.08	2150948.22	Картометрический	1.00	-
135	348308.75	2150944.66	Картометрический	1.00	-
136	348316.35	2150926.31	Картометрический	1.00	-
137	348323.59	2150904.83	Картометрический	1.00	-
138	348331.43	2150891.41	Картометрический	1.00	-
139	348347.19	2150879.78	Картометрический	1.00	-
140	348376.11	2150863.72	Картометрический	1.00	-
141	348411.82	2150859.09	Картометрический	1.00	-
142	348440.48	2150861.96	Картометрический	1.00	-
143	348461.07	2150870.45	Картометрический	1.00	-
144	348477.91	2150889.24	Картометрический	1.00	-
145	348488.04	2150898.22	Картометрический	1.00	-
146	348497.83	2150898.09	Картометрический	1.00	-
147	348505.33	2150893.00	Картометрический	1.00	-
148	348516.66	2150876.51	Картометрический	1.00	-
149	348520.99	2150868.05	Картометрический	1.00	-
150	348529.33	2150851.73	Картометрический	1.00	-
151	348544.81	2150836.31	Картометрический	1.00	-
152	348562.39	2150831.63	Картометрический	1.00	-
153	348590.90	2150830.08	Картометрический	1.00	-
154	348618.64	2150825.91	Картометрический	1.00	-
155	348633.49	2150829.09	Картометрический	1.00	-
156	348640.71	2150835.69	Картометрический	1.00	-
157	348644.08	2150845.90	Картометрический	1.00	-
158	348643.45	2150858.85	Картометрический	1.00	-
159	348629.66	2150908.26	Картометрический	1.00	-
160	348630.27	2150936.22	Картометрический	1.00	-
161	348647.19	2150955.06	Картометрический	1.00	-
162	348663.47	2150958.47	Картометрический	1.00	-
163	348674.51	2150954.37	Картометрический	1.00	-
164	348684.23	2150945.92	Картометрический	1.00	-
165	348711.25	2150924.96	Картометрический	1.00	-
166	348759.88	2150910.11	Картометрический	1.00	-
167	348777.18	2150908.74	Картометрический	1.00	-
168	348787.41	2150912.23	Картометрический	1.00	-
169	348795.36	2150919.20	Картометрический	1.00	-
170	348797.17	2150932.77	Картометрический	1.00	-
171	348797.24	2150961.64	Картометрический	1.00	-
172	348810.95	2150966.71	Картометрический	1.00	-
173	348816.42	2150984.77	Картометрический	1.00	-
174	348835.71	2150995.07	Картометрический	1.00	-
175	348841.67	2150992.97	Картометрический	1.00	-
176	348859.72	2150960.93	Картометрический	1.00	-

1	2	3	4	5	6
177	348879.91	2150937.53	Картометрический	1.00	-
178	348901.54	2150919.33	Картометрический	1.00	-
179	348919.71	2150911.58	Картометрический	1.00	-
180	348928.42	2150912.23	Картометрический	1.00	-
181	348935.84	2150915.04	Картометрический	1.00	-
182	348946.28	2150925.05	Картометрический	1.00	-
183	348951.07	2150938.47	Картометрический	1.00	-
184	348930.51	2151003.28	Картометрический	1.00	-
185	348890.95	2151108.18	Картометрический	1.00	-
186	348872.92	2151217.96	Картометрический	1.00	-
187	348831.86	2151256.80	Картометрический	1.00	-
188	348827.70	2151273.98	Картометрический	1.00	-
189	348814.42	2151473.62	Картометрический	1.00	-
190	348820.61	2151489.68	Картометрический	1.00	-
191	348753.51	2151518.91	Картометрический	1.00	-
192	348765.23	2151554.05	Картометрический	1.00	-
193	348832.64	2151520.74	Картометрический	1.00	-
194	348858.15	2151549.63	Картометрический	1.00	-
195	348870.38	2151584.76	Картометрический	1.00	-
196	348873.21	2151606.92	Картометрический	1.00	-
197	348885.74	2151626.15	Картометрический	1.00	-
198	348904.22	2151642.03	Картометрический	1.00	-
199	348918.02	2151665.98	Картометрический	1.00	-
200	348919.32	2151693.57	Картометрический	1.00	-
201	348919.58	2151712.31	Картометрический	1.00	-
202	348927.39	2151728.19	Картометрический	1.00	-
203	348940.14	2151734.17	Картометрический	1.00	-
204	348957.32	2151731.31	Картометрический	1.00	-
205	348965.91	2151735.21	Картометрический	1.00	-
206	348994.80	2151775.56	Картометрический	1.00	-
207	349066.12	2151884.36	Картометрический	1.00	-
208	349085.90	2151899.72	Картометрический	1.00	-
209	349122.08	2151915.34	Картометрический	1.00	-
210	349258.99	2151973.38	Картометрический	1.00	-
211	349270.77	2151975.29	Картометрический	1.00	-
212	349303.76	2151965.05	Картометрический	1.00	-
213	349313.49	2151965.12	Картометрический	1.00	-
214	349353.23	2151987.78	Картометрический	1.00	-
215	349345.91	2152013.56	Картометрический	1.00	-
216	349349.66	2152035.67	Картометрический	1.00	-
217	349346.56	2152061.85	Картометрический	1.00	-
218	349355.69	2152069.68	Картометрический	1.00	-
219	349342.94	2152112.56	Картометрический	1.00	-
220	349409.21	2152135.24	Картометрический	1.00	-
221	349455.22	2152157.46	Картометрический	1.00	-
222	349525.48	2152191.22	Картометрический	1.00	-
223	349623.04	2152212.91	Картометрический	1.00	-
33	349636.62	2152249.63	Картометрический	1.00	-

1	2	3	4	5	6
224	349115.39	2152712.86	Картометрический	1.00	-
225	349058.14	2152663.30	Картометрический	1.00	-
226	348944.45	2152526.92	Картометрический	1.00	-
227	348923.12	2152496.80	Картометрический	1.00	-
228	348803.65	2152393.33	Картометрический	1.00	-
229	348740.98	2152320.79	Картометрический	1.00	-
230	348662.49	2152197.91	Картометрический	1.00	-
231	348656.35	2152190.62	Картометрический	1.00	-
232	348728.53	2152118.50	Картометрический	1.00	-
233	348688.50	2152085.12	Картометрический	1.00	-
234	348668.95	2152067.20	Картометрический	1.00	-
235	348593.85	2151999.03	Картометрический	1.00	-
236	348520.10	2151950.18	Картометрический	1.00	-
237	348494.80	2151923.05	Картометрический	1.00	-
238	348459.38	2151858.05	Картометрический	1.00	-
239	348449.31	2151809.05	Картометрический	1.00	-
240	348299.92	2151517.16	Картометрический	1.00	-
241	348335.11	2151483.51	Картометрический	1.00	-
242	348289.79	2151464.25	Картометрический	1.00	-
243	348246.94	2151444.88	Картометрический	1.00	-
244	348244.69	2151417.19	Картометрический	1.00	-
245	348142.05	2151390.56	Картометрический	1.00	-
246	348065.14	2151357.34	Картометрический	1.00	-
247	348044.97	2151388.99	Картометрический	1.00	-
248	347952.71	2151350.48	Картометрический	1.00	-
249	347895.05	2151331.28	Картометрический	1.00	-
250	347910.34	2151297.61	Аналитический	0.10	-
251	347932.06	2151249.31	Аналитический	0.10	-
252	347955.98	2151195.13	Картометрический	1.00	-
253	347956.81	2151193.72	Аналитический	0.10	-
254	347957.74	2151192.86	Картометрический	1.00	-
255	347959.94	2151191.84	Аналитический	0.10	-
256	347962.55	2151191.57	Аналитический	0.10	-
257	347966.30	2151192.18	Аналитический	0.10	-
258	347968.47	2151185.84	Аналитический	0.10	-
259	348005.29	2151198.00	Аналитический	0.10	-
260	348096.94	2151226.10	Картометрический	1.00	-
261	348099.18	2151213.89	Аналитический	0.10	-
262	348109.13	2151155.91	Аналитический	0.10	-
263	348059.82	2151141.78	Картометрический	1.00	-
264	348064.30	2151109.25	Аналитический	0.10	-
265	348071.76	2151080.27	Аналитический	0.10	-
266	348102.43	2151081.82	Аналитический	0.10	-
267	348161.49	2151088.54	Аналитический	0.10	-
268	348171.67	2151089.55	Аналитический	0.10	-
269	348178.72	2151090.42	Аналитический	0.10	-
270	348196.34	2151092.00	Аналитический	0.10	-

1	2	3	4	5	6
271	348221.09	2151095.16	Аналитический	0.10	-
272	348234.84	2151096.56	Аналитический	0.10	-
273	348253.13	2151098.38	Аналитический	0.10	-
274	348256.95	2151098.58	Аналитический	0.10	-
275	348267.68	2151100.31	Аналитический	0.10	-
276	348274.48	2151101.64	Аналитический	0.10	-
277	348280.42	2151104.77	Аналитический	0.10	-
278	348290.80	2151113.60	Аналитический	0.10	-
279	348292.05	2151117.94	Аналитический	0.10	-
280	348297.72	2151118.65	Аналитический	0.10	-
281	348300.84	2151114.64	Аналитический	0.10	-
282	348306.56	2151115.40	Аналитический	0.10	-
283	348347.08	2151124.19	Аналитический	0.10	-
284	348358.34	2151134.36	Аналитический	0.10	-
285	348368.31	2151147.27	Аналитический	0.10	-
286	348377.03	2151162.39	Аналитический	0.10	-
287	348386.15	2151179.71	Аналитический	0.10	-
288	348391.40	2151190.72	Картометрический	1.00	-
289	348374.32	2151191.34	Картометрический	1.00	-
290	348245.31	2151190.65	Картометрический	1.00	-
291	348239.80	2151170.44	Картометрический	1.00	-
292	348187.89	2151182.78	Картометрический	1.00	-
293	348177.89	2151252.39	Картометрический	1.00	-
294	348278.82	2151262.46	Картометрический	1.00	-
295	348372.04	2151269.76	Картометрический	1.00	-
296	348434.29	2151277.38	Аналитический	0.10	-
297	348443.29	2151294.35	Аналитический	0.10	-
298	348455.84	2151318.61	Аналитический	0.10	-
299	348461.97	2151331.11	Аналитический	0.10	-
300	348470.94	2151349.83	Аналитический	0.10	-
301	348479.77	2151368.76	Аналитический	0.10	-
302	348488.11	2151387.32	Аналитический	0.10	-
303	348495.43	2151405.69	Аналитический	0.10	-
304	348503.81	2151429.52	Аналитический	0.10	-
305	348508.94	2151447.41	Аналитический	0.10	-
306	348513.90	2151466.06	Аналитический	0.10	-
307	348518.36	2151484.83	Аналитический	0.10	-
308	348522.99	2151503.71	Аналитический	0.10	-
309	348529.38	2151530.58	Аналитический	0.10	-
310	348539.03	2151569.86	Аналитический	0.10	-
311	348543.90	2151589.44	Аналитический	0.10	-
312	348548.98	2151608.92	Аналитический	0.10	-
313	348556.36	2151634.91	Аналитический	0.10	-
314	348563.93	2151654.27	Аналитический	0.10	-
315	348572.84	2151673.20	Аналитический	0.10	-
316	348582.69	2151691.32	Аналитический	0.10	-
317	348588.67	2151700.63	Аналитический	0.10	-
318	348593.80	2151708.66	Аналитический	0.10	-

1	2	3	4	5	6
319	348610.17	2151730.54	Аналитический	0.10	-
320	348618.53	2151741.04	Аналитический	0.10	-
321	348630.67	2151756.00	Аналитический	0.10	-
322	348642.58	2151771.23	Аналитический	0.10	-
323	348655.86	2151786.81	Аналитический	0.10	-
324	348674.37	2151808.51	Аналитический	0.10	-
325	348684.16	2151819.49	Аналитический	0.10	-
326	348699.20	2151836.21	Аналитический	0.10	-
327	348730.18	2151870.11	Аналитический	0.10	-
328	348745.29	2151886.10	Аналитический	0.10	-
329	348765.08	2151907.98	Аналитический	0.10	-
330	348774.96	2151918.89	Аналитический	0.10	-
331	348789.33	2151935.03	Аналитический	0.10	-
332	348803.76	2151950.69	Аналитический	0.10	-
333	348818.40	2151967.41	Аналитический	0.10	-
334	348838.77	2151990.69	Аналитический	0.10	-
335	348854.12	2152007.96	Аналитический	0.10	-
336	348868.88	2152025.21	Аналитический	0.10	-
337	348883.16	2152042.73	Аналитический	0.10	-
338	348897.91	2152060.72	Аналитический	0.10	-
339	348918.07	2152084.95	Аналитический	0.10	-
340	348934.26	2152102.76	Аналитический	0.10	-
341	348950.96	2152119.06	Аналитический	0.10	-
342	348967.78	2152134.41	Аналитический	0.10	-
343	348984.60	2152149.06	Аналитический	0.10	-
344	349001.92	2152164.03	Аналитический	0.10	-
345	349025.77	2152184.49	Аналитический	0.10	-
346	349043.79	2152200.51	Аналитический	0.10	-
347	349061.58	2152217.18	Аналитический	0.10	-
348	349076.81	2152235.59	Аналитический	0.10	-
349	349089.19	2152256.19	Аналитический	0.10	-
350	349098.40	2152278.98	Аналитический	0.10	-
351	349106.50	2152302.42	Аналитический	0.10	-
352	349113.95	2152328.06	Аналитический	0.10	-
353	349118.75	2152352.30	Картометрический	1.00	-
354	349122.36	2152374.76	Аналитический	0.10	-
355	349123.35	2152397.66	Аналитический	0.10	-
356	349125.39	2152462.81	Аналитический	0.10	-
357	349128.13	2152544.43	Аналитический	0.10	-
358	349134.04	2152688.48	Аналитический	0.10	-
224	349115.39	2152712.86	Картометрический	1.00	-
359	347866.56	2151363.33	Аналитический	0.10	-
360	347720.52	2151317.08	Аналитический	0.10	-
361	347760.05	2151182.08	Аналитический	0.10	-
362	347645.33	2151142.17	Аналитический	0.10	-
363	347629.74	2151183.00	Картометрический	1.00	-
364	347600.70	2151258.63	Аналитический	0.10	-

1	2	3	4	5	6
365	347594.74	2151279.03	Аналитический	0.10	-
366	347575.26	2151273.13	Картометрический	1.00	-
367	347581.39	2151263.11	Картометрический	1.00	-
368	347562.20	2151251.68	Картометрический	1.00	-
369	347559.11	2151238.06	Картометрический	1.00	-
370	347528.10	2151226.35	Картометрический	1.00	-
371	347533.55	2151208.69	Картометрический	1.00	-
372	347506.77	2151197.34	Картометрический	1.00	-
373	347447.20	2151192.97	Картометрический	1.00	-
374	347438.41	2151210.90	Картометрический	1.00	-
375	347430.36	2151227.32	Картометрический	1.00	-
376	347334.29	2151175.11	Картометрический	1.00	-
377	347291.66	2151152.94	Картометрический	1.00	-
378	347204.93	2151099.25	Картометрический	1.00	-
379	347138.85	2151065.26	Аналитический	0.10	-
380	347060.35	2150992.77	Аналитический	0.10	-
381	346994.53	2150932.45	Аналитический	0.10	-
382	346931.63	2150874.25	Аналитический	0.10	-
383	346848.91	2150796.98	Аналитический	0.10	-
384	346833.87	2150783.03	Картометрический	1.00	-
385	346856.37	2150753.35	Картометрический	1.00	-
386	346955.04	2150608.09	Картометрический	1.00	-
387	346980.17	2150574.60	Картометрический	1.00	-
388	347022.01	2150518.84	Картометрический	1.00	-
389	346956.55	2150459.19	Картометрический	1.00	-
390	346880.92	2150392.91	Картометрический	1.00	-
391	346850.28	2150366.09	Картометрический	1.00	-
392	346776.60	2150447.40	Картометрический	1.00	-
393	346666.37	2150617.73	Аналитический	0.10	-
394	346651.56	2150595.66	Аналитический	0.10	-
395	346637.52	2150568.91	Аналитический	0.10	-
396	346621.68	2150531.42	Аналитический	0.10	-
397	346615.64	2150516.65	Аналитический	0.10	-
398	346609.05	2150497.68	Аналитический	0.10	-
399	346595.52	2150464.04	Аналитический	0.10	-
400	346558.71	2150368.57	Аналитический	0.10	-
401	346550.45	2150344.91	Аналитический	0.10	-
402	346537.90	2150314.04	Аналитический	0.10	-
403	346521.59	2150264.45	Аналитический	0.10	-
404	346511.10	2150234.54	Аналитический	0.10	-
405	346503.08	2150203.77	Аналитический	0.10	-
406	346499.06	2150181.73	Аналитический	0.10	-
407	346496.17	2150153.41	Аналитический	0.10	-
408	346494.42	2150148.48	Аналитический	0.10	-
409	346489.12	2150140.27	Картометрический	1.00	-
410	346494.77	2150135.79	Картометрический	1.00	-
411	346494.86	2150132.19	Картометрический	1.00	-
412	346494.72	2150128.61	Картометрический	1.00	-

1	2	3	4	5	6
413	346576.46	2150061.31	Картометрический	1.00	-
414	346603.71	2150089.90	Картометрический	1.00	-
415	346626.21	2150067.55	Картометрический	1.00	-
416	346614.11	2150041.86	Картометрический	1.00	-
417	346612.69	2150029.96	Картометрический	1.00	-
418	346618.93	2150015.71	Картометрический	1.00	-
419	346633.61	2150002.50	Картометрический	1.00	-
420	346633.80	2149994.02	Картометрический	1.00	-
421	346614.44	2149952.92	Картометрический	1.00	-
422	346614.74	2149939.36	Картометрический	1.00	-
423	346622.66	2149926.00	Картометрический	1.00	-
424	346662.81	2149908.28	Картометрический	1.00	-
425	346663.12	2149894.74	Картометрический	1.00	-
426	346697.81	2149924.98	Картометрический	1.00	-
427	346724.31	2149928.93	Картометрический	1.00	-
428	346738.12	2149949.70	Картометрический	1.00	-
429	346748.10	2149976.87	Картометрический	1.00	-
430	346781.55	2149923.66	Картометрический	1.00	-
431	346855.90	2150012.87	Картометрический	1.00	-
432	346861.54	2150033.32	Картометрический	1.00	-
433	346888.51	2150071.85	Картометрический	1.00	-
434	346953.32	2150132.24	Картометрический	1.00	-
435	347026.08	2150152.92	Аналитический	0.10	-
436	347054.61	2150168.55	Аналитический	0.10	-
437	347088.34	2150170.31	Картометрический	1.00	-
438	347121.97	2150172.74	Картометрический	1.00	-
439	347139.12	2150184.02	Картометрический	1.00	-
440	347138.89	2150209.63	Картометрический	1.00	-
441	347133.87	2150241.48	Картометрический	1.00	-
442	347135.22	2150266.97	Картометрический	1.00	-
443	347132.10	2150280.46	Картометрический	1.00	-
444	347133.94	2150302.00	Картометрический	1.00	-
445	347143.62	2150318.83	Картометрический	1.00	-
446	347146.97	2150326.17	Картометрический	1.00	-
447	347146.27	2150335.04	Картометрический	1.00	-
448	347139.00	2150366.53	Картометрический	1.00	-
449	347139.67	2150382.73	Картометрический	1.00	-
450	347143.06	2150424.89	Картометрический	1.00	-
451	347145.91	2150468.08	Картометрический	1.00	-
452	347141.56	2150495.35	Картометрический	1.00	-
453	347133.72	2150524.21	Картометрический	1.00	-
454	347110.69	2150603.00	Картометрический	1.00	-
455	347144.05	2150633.03	Картометрический	1.00	-
456	347148.73	2150588.62	Картометрический	1.00	-
457	347172.79	2150521.08	Картометрический	1.00	-
458	347183.68	2150509.96	Картометрический	1.00	-
459	347194.63	2150508.72	Картометрический	1.00	-
460	347202.20	2150495.97	Картометрический	1.00	-

1	2	3	4	5	6
461	347200.54	2150484.97	Картометрический	1.00	-
462	347183.36	2150467.44	Картометрический	1.00	-
463	347180.53	2150452.26	Картометрический	1.00	-
464	347183.46	2150436.19	Картометрический	1.00	-
465	347188.35	2150377.42	Картометрический	1.00	-
466	347206.50	2150320.34	Картометрический	1.00	-
467	347224.60	2150286.18	Картометрический	1.00	-
468	347236.79	2150274.76	Картометрический	1.00	-
469	347254.56	2150270.37	Картометрический	1.00	-
470	347270.98	2150273.08	Картометрический	1.00	-
471	347322.31	2150289.50	Картометрический	1.00	-
472	347354.35	2150302.60	Картометрический	1.00	-
473	347384.88	2150325.11	Картометрический	1.00	-
474	347432.79	2150358.41	Картометрический	1.00	-
475	347463.69	2150359.42	Картометрический	1.00	-
476	347496.85	2150381.11	Картометрический	1.00	-
477	347559.43	2150422.45	Картометрический	1.00	-
478	347602.31	2150450.42	Картометрический	1.00	-
479	347624.04	2150469.46	Картометрический	1.00	-
480	347655.20	2150476.72	Картометрический	1.00	-
481	347727.05	2150497.16	Картометрический	1.00	-
482	347743.51	2150505.18	Картометрический	1.00	-
483	347789.08	2150533.66	Картометрический	1.00	-
484	347820.95	2150551.51	Картометрический	1.00	-
485	347883.34	2150600.69	Картометрический	1.00	-
486	347944.93	2150643.64	Картометрический	1.00	-
487	347952.04	2150660.10	Картометрический	1.00	-
488	347950.76	2150684.42	Картометрический	1.00	-
489	347944.74	2150709.07	Картометрический	1.00	-
490	347935.60	2150730.72	Картометрический	1.00	-
491	347912.81	2150765.61	Картометрический	1.00	-
492	347859.66	2150813.12	Картометрический	1.00	-
493	347859.02	2150825.67	Картометрический	1.00	-
494	347868.85	2150833.35	Картометрический	1.00	-
495	347882.31	2150832.82	Картометрический	1.00	-
496	347895.50	2150826.91	Картометрический	1.00	-
497	347910.55	2150814.45	Картометрический	1.00	-
498	347983.97	2150729.04	Картометрический	1.00	-
499	348006.66	2150706.03	Картометрический	1.00	-
500	348017.43	2150698.38	Картометрический	1.00	-
501	348028.99	2150695.23	Картометрический	1.00	-
502	348044.17	2150699.46	Картометрический	1.00	-
503	348069.89	2150711.85	Картометрический	1.00	-
504	348099.00	2150728.80	Картометрический	1.00	-
505	348101.25	2150763.37	Картометрический	1.00	-
506	348097.52	2150788.98	Картометрический	1.00	-
507	348091.49	2150834.68	Картометрический	1.00	-
508	348083.91	2150933.05	Картометрический	1.00	-

1	2	3	4	5	6
509	348077.59	2150973.95	Картометрический	1.00	-
510	348072.02	2150994.74	Картометрический	1.00	-
511	348037.16	2151065.64	Картометрический	1.00	-
512	348032.95	2151065.31	Аналитический	0.10	-
513	348030.72	2151064.45	Картометрический	1.00	-
514	348028.98	2151062.86	Аналитический	0.10	-
515	348027.97	2151059.88	Аналитический	0.10	-
516	348026.87	2151054.12	Аналитический	0.10	-
517	348017.69	2151052.57	Аналитический	0.10	-
518	348013.63	2151061.59	Аналитический	0.10	-
519	348010.93	2151063.61	Аналитический	0.10	-
520	348007.95	2151064.91	Аналитический	0.10	-
521	348000.66	2151065.87	Аналитический	0.10	-
522	347990.00	2151066.43	Аналитический	0.10	-
523	347954.62	2151057.38	Картометрический	1.00	-
524	347923.37	2151051.64	Картометрический	1.00	-
525	347919.65	2151050.69	Картометрический	1.00	-
526	347915.39	2151049.55	Картометрический	1.00	-
527	347904.40	2151046.56	Картометрический	1.00	-
528	347899.58	2151066.20	Картометрический	1.00	-
529	347891.94	2151092.78	Картометрический	1.00	-
530	347933.31	2151104.50	Картометрический	1.00	-
531	347923.19	2151134.70	Картометрический	1.00	-
532	347891.00	2151121.59	Картометрический	1.00	-
533	347883.60	2151118.60	Картометрический	1.00	-
534	347858.96	2151184.51	Картометрический	1.00	-
535	347935.59	2151200.27	Аналитический	0.10	-
536	347932.15	2151207.76	Аналитический	0.10	-
537	347933.15	2151210.44	Аналитический	0.10	-
538	347933.81	2151213.03	Аналитический	0.10	-
539	347934.24	2151216.71	Аналитический	0.10	-
540	347919.98	2151247.79	Аналитический	0.10	-
359	347866.56	2151363.33	Аналитический	0.10	-
541	347580.91	2150908.48	Картометрический	1.00	-
542	347545.13	2150987.19	Картометрический	1.00	-
543	347542.22	2150993.84	Картометрический	1.00	-
544	347533.90	2151012.93	Картометрический	1.00	-
545	347509.51	2151003.43	Картометрический	1.00	-
546	347491.45	2151039.69	Картометрический	1.00	-
547	347467.67	2151026.73	Картометрический	1.00	-
548	347492.90	2150970.11	Картометрический	1.00	-
549	347510.62	2150930.71	Картометрический	1.00	-
550	347517.71	2150917.88	Картометрический	1.00	-
551	347534.62	2150882.40	Картометрический	1.00	-
541	347580.91	2150908.48	Картометрический	1.00	-

3. Сведения о характерных точках части (частей) границы объекта					
Обозначение характерных точек части границы	Координаты, м		Метод определения координат характерной точки	Средняя квадратическая погрешность положения характерной точки (Mt), м	Описание обозначения точки на местности (при наличии)
	X	Y			
1	2	3	4	5	6
Часть №					
-	-	-	-	-	-



Map 17

ОПИСАНИЕ МЕСТОПОЛОЖЕНИЯ ГРАНИЦ

Общественно-деловая зона села Ольховатка - ОД/1

 (наименование объекта, местоположение границ которого описано
 (далее - объект)

Раздел 1

Сведения об объекте		
№ п/п	Характеристики объекта	Описание характеристик
1	2	3
1	Местоположение объекта	Воронежская область, Верхнемамонский муниципальный район, Ольховатское сельское поселение, село Ольховатка
2	Площадь объекта \pm величина погрешности определения площади ($P \pm \Delta P$)	35627 \pm 661 м ²
3	Иные характеристики объекта	-

Раздел 2


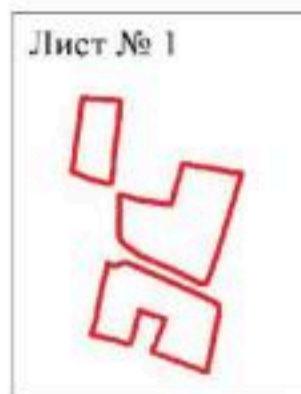
Сведения о местоположении границ объекта					
1. Система координат: МСК - 36, зона 2					
2. Сведения о характерных точках границ объекта					
Обозначение характерных точек границ	Координаты, м		Метод определения координат характерной точки	Средняя квадратическая погрешность положения характерной точки (Mt), м	Описание обозначения точки на местности (при наличии)
	X	Y			
1	2	3	4	5	6
1	348187.66	2151035.44	Картометрический	1.00	-
2	348186.68	2151043.71	Аналитический	0.10	-
3	348185.05	2151074.66	Аналитический	0.10	-
4	348184.42	2151081.54	Картометрический	1.00	-
5	348095.64	2151071.57	Аналитический	0.10	-
6	348085.57	2151070.29	Картометрический	1.00	-
7	348086.59	2151062.45	Картометрический	1.00	-
8	348090.01	2151046.36	Картометрический	1.00	-
9	348100.04	2151023.17	Картометрический	1.00	-
1	348187.66	2151035.44	Картометрический	1.00	-
10	348071.76	2151080.27	Аналитический	0.10	-
11	348064.30	2151109.25	Аналитический	0.10	-
12	348059.82	2151141.78	Картометрический	1.00	-
13	348109.13	2151155.91	Аналитический	0.10	-
14	348099.18	2151213.89	Аналитический	0.10	-
15	348096.94	2151226.10	Картометрический	1.00	-
16	348005.29	2151198.00	Аналитический	0.10	-
17	347968.47	2151185.84	Аналитический	0.10	-
18	347965.48	2151182.04	Аналитический	0.10	-
19	347965.32	2151177.14	Аналитический	0.10	-
20	347981.00	2151145.69	Аналитический	0.10	-
21	347998.95	2151104.09	Аналитический	0.10	-
22	348009.64	2151089.09	Аналитический	0.10	-
23	348013.67	2151084.62	Аналитический	0.10	-
24	348017.76	2151080.94	Аналитический	0.10	-
25	348022.18	2151079.81	Аналитический	0.10	-
26	348028.44	2151079.13	Аналитический	0.10	-
27	348046.70	2151079.44	Аналитический	0.10	-
10	348071.76	2151080.27	Аналитический	0.10	-
28	347990.00	2151066.43	Аналитический	0.10	-
29	347986.59	2151074.74	Аналитический	0.10	-
30	347988.85	2151080.71	Аналитический	0.10	-

1	2	3	4	5	6
31	347990.51	2151087.62	Аналитический	0.10	-
32	347988.75	2151093.15	Аналитический	0.10	-
33	347949.82	2151180.00	Аналитический	0.10	-
34	347943.51	2151193.74	Аналитический	0.10	-
35	347941.55	2151196.26	Аналитический	0.10	-
36	347939.30	2151197.84	Аналитический	0.10	-
37	347935.59	2151200.27	Аналитический	0.10	-
38	347858.96	2151184.51	Картометрический	1.00	-
39	347883.60	2151118.60	Картометрический	1.00	-
40	347891.00	2151121.59	Картометрический	1.00	-
41	347923.19	2151134.70	Картометрический	1.00	-
42	347933.31	2151104.50	Картометрический	1.00	-
43	347891.94	2151092.78	Картометрический	1.00	-
44	347899.58	2151066.20	Картометрический	1.00	-
45	347904.40	2151046.56	Картометрический	1.00	-
46	347915.39	2151049.55	Картометрический	1.00	-
47	347919.65	2151050.69	Картометрический	1.00	-
48	347923.37	2151051.64	Картометрический	1.00	-
49	347954.62	2151057.38	Картометрический	1.00	-
28	347990.00	2151066.43	Аналитический	0.10	-
50	347022.01	2150518.84	Картометрический	1.00	-
51	346980.17	2150574.60	Картометрический	1.00	-
52	346948.95	2150529.46	Картометрический	1.00	-
53	346880.92	2150392.91	Картометрический	1.00	-
54	346956.55	2150459.19	Картометрический	1.00	-
50	347022.01	2150518.84	Картометрический	1.00	-
3. Сведения о характерных точках части (частей) границы объекта					
Обозначение характерных точек части границы	Координаты, м		Метод определения координат характерной точки	Средняя квадратическая погрешность положения характерной точки (Mt), м	Описание обозначения точки на местности (при наличии)
	X	Y			
1	2	3	4	5	6
Часть №					
-	-	-	-	-	-

Раздел 4



План границ объекта

Схема расположения листов плана границ объекта




Масштаб 1:10000

Используемые условные знаки и обозначения:

	границы территориальной зоны
	область и номер листа плана границ объекта

Руководитель БУВО «Нормативно-проектный центр»

Подпись  Ю.В.Шалыгина Дата « 17 » августа 2021 г.

Место для оттиска печати (при наличии) лица, составившего описание местоположения границ объекта



План границ объекта

Лист № 1



Масштаб 1:2000

Используемые условные знаки и обозначения:



границы территориальной зоны



характерная точка границ территориальной зоны

Руководитель БУВО «Нормативно-проектный центр»


Подпись *Ю.В. Шалыгина* Ю.В. Шалыгина Дата « 17 » августа 2021 г.

Место для оттиска печати (при наличии) лица, составившего описание местоположения границ объекта



План границ объекта

Лист № 2




Масштаб 1:2000

Используемые условные знаки и обозначения:



границы территориальной зоны



• 50

характерная точка границ территориальной зоны

Руководитель БУВО «Нормативно-проектный центр»

Подпись *Ю.В. Шалыгина* Ю.В. Шалыгина Дата « 17 » августа 2021 г.

Место для отрисовки печати (при наличии) лица, составившего описание местоположения границ объекта

ОПИСАНИЕ МЕСТОПОЛОЖЕНИЯ ГРАНИЦ

Производственная зона села Ольховатка - П1/1

(наименование объекта, местоположение границ которого описано
(далее - объект)

Раздел 1

Сведения об объекте		
№ п/п	Характеристики объекта	Описание характеристик
1	2	3
1	Местоположение объекта	Воронежская область, Верхнемамонский муниципальный район, Ольховатское сельское поселение, село Ольховатка
2	Площадь объекта ± величина погрешности определения площади ($P \pm \Delta P$)	32813+/-634 м ²
3	Иные характеристики объекта	-



Раздел 2

Сведения о местоположении границ объекта					
1. Система координат: МСК - 36, зона 2					
2. Сведения о характерных точках границ объекта					
Обозначение характерных точек границ	Координаты, м		Метод определения координат характерной точки	Средняя квадратическая погрешность положения характерной точки (Mt), м	Описание обозначения точки на местности (при наличии)
	X	Y			
1	2	3	4	5	6
1	347887.56	2151369.97	Картометрический	1.00	-
2	347981.68	2151409.42	Картометрический	1.00	-
3	347973.19	2151437.43	Аналитический	0.10	-
4	347963.69	2151470.64	Аналитический	0.10	-
5	347942.47	2151542.57	Картометрический	1.00	-
6	347835.25	2151482.25	Картометрический	1.00	-
7	347848.56	2151454.62	Картометрический	1.00	-
1	347887.56	2151369.97	Картометрический	1.00	-
8	347645.33	2151142.17	Аналитический	0.10	-
9	347760.05	2151182.08	Аналитический	0.10	-
10	347720.52	2151317.08	Аналитический	0.10	-
11	347594.74	2151279.03	Аналитический	0.10	-
12	347600.70	2151258.63	Аналитический	0.10	-
13	347629.74	2151183.00	Картометрический	1.00	-
8	347645.33	2151142.17	Аналитический	0.10	-
3. Сведения о характерных точках части (частей) границы объекта					
Обозначение характерных точек части границы	Координаты, м		Метод определения координат характерной точки	Средняя квадратическая погрешность положения характерной точки (Mt), м	Описание обозначения точки на местности (при наличии)
	X	Y			
1	2	3	4	5	6
Часть №					
-	-	-	-	-	-




Масштаб 1:2000

Используемые условные знаки и обозначения:

	границы территориальной зоны
	характерная точка границ территориальной зоны

Руководитель БУВО «Нормативно-проектный центр»

Подпись  Ю.В.Шальгина Дата « 17 » августа 2021г.

Место для отпечата (печать) лица, составившего описание местоположения границ объекта



ОПИСАНИЕ МЕСТОПОЛОЖЕНИЯ ГРАНИЦ

Производственно-коммунальная зона села Ольховатка - П2/1

 (наименование объекта, местоположение границ которого описано
 (далее - объект)

Раздел 1

Сведения об объекте		
№ п/п	Характеристики объекта	Описание характеристик
1	2	3
1	Местоположение объекта	Воронежская область, Верхнемамонский муниципальный район, Ольховатское сельское поселение, село Ольховатка
2	Площадь объекта \pm величина погрешности определения площади ($P \pm \Delta P$)	27608 \pm 582 м ²
3	Иные характеристики объекта	-

Сведения о местоположении границ объекта

1. Система координат: МСК - 36, зона 2

2. Сведения о характерных точках границ объекта

Обозначение характерных точек границ	Координаты, м		Метод определения координат характерной точки	Средняя квадратическая погрешность положения характерной точки (Mt), м	Описание обозначения точки на местности (при наличии)
	X	Y			
1	2	3	4	5	6
1	348820.61	2151489.68	Картометрический	1.00	-
2	348832.64	2151520.74	Картометрический	1.00	-
3	348765.23	2151554.05	Картометрический	1.00	-
4	348753.51	2151518.91	Картометрический	1.00	-
1	348820.61	2151489.68	Картометрический	1.00	-
5	348239.80	2151170.44	Картометрический	1.00	-
6	348245.31	2151190.65	Картометрический	1.00	-
7	348374.32	2151191.34	Картометрический	1.00	-
8	348391.40	2151190.72	Картометрический	1.00	-
9	348395.36	2151198.99	Картометрический	1.00	-
10	348408.25	2151225.51	Картометрический	1.00	-
11	348417.83	2151245.11	Картометрический	1.00	-
12	348426.56	2151262.39	Картометрический	1.00	-
13	348434.29	2151277.38	Картометрический	1.00	-
14	348372.04	2151269.76	Картометрический	1.00	-
15	348278.82	2151262.46	Картометрический	1.00	-
16	348177.89	2151252.39	Картометрический	1.00	-
17	348187.89	2151182.78	Картометрический	1.00	-
5	348239.80	2151170.44	Картометрический	1.00	-
18	347534.62	2150882.40	Картометрический	1.00	-
19	347580.91	2150908.48	Картометрический	1.00	-
20	347545.13	2150987.19	Картометрический	1.00	-
21	347542.22	2150993.84	Картометрический	1.00	-
22	347533.90	2151012.93	Картометрический	1.00	-
23	347509.51	2151003.43	Картометрический	1.00	-
24	347491.45	2151039.69	Картометрический	1.00	-
25	347467.67	2151026.73	Картометрический	1.00	-
26	347492.90	2150970.11	Картометрический	1.00	-
27	347510.62	2150930.71	Картометрический	1.00	-
28	347517.71	2150917.88	Картометрический	1.00	-
18	347534.62	2150882.40	Картометрический	1.00	-



3. Сведения о характерных точках части (частей) границы объекта					
Обозначение характерных точек части границы	Координаты, м		Метод определения координат характерной точки	Средняя квадратическая погрешность положения характерной точки (Mt), м	Описание обозначения точки на местности (при наличии)
	X	Y			
1	2	3	4	5	6
Часть №					
-	-	-	-	-	-


Раздел 4
План границ объекта



Масштаб 1:5000

Используемые условные знаки и обозначения:

- | | |
|---|---|
|  | границы территориальной зоны |
|  | характерная точка границ территориальной зоны |

Руководитель БУ ВО «Нормативно-проектный центр»
 Подпись  Ю.В.Шалыгина Дата « 17 » августа 2021г.
 Место для отпечата печат (при наличии) лица, составившего описание местоположения границ объекта



ОПИСАНИЕ МЕСТОПОЛОЖЕНИЯ ГРАНИЦ

Зона улиц, дорог, инженерной и транспортной инфраструктуры
села Ольховатка - ИТ1/1

(наименование объекта, местоположение границ которого описано
(далее - объект)

Раздел 1

Сведения об объекте		
№ п/п	Характеристики объекта	Описание характеристик
1	2	3
1	Местоположение объекта	Воронежская область, Верхнемамонский муниципальный район, Ольховатское сельское поселение, село Ольховатка
2	Площадь объекта ± величина погрешности определения площади ($P \pm \Delta P$)	45250+/-745 м ²
3	Иные характеристики объекта	-

Раздел 2

Сведения о местоположении границ объекта					
1. Система координат: МСК - 36, зона 2					
2. Сведения о характерных точках границ объекта					
Обозначение характерных точек границ	Координаты, м		Метод определения координат характерной точки	Средняя квадратическая погрешность положения характерной точки (Mt), м	Описание обозначения точки на местности (при наличии)
	X	Y			
1	2	3	4	5	6
1	349134.04	2152688.48	Аналитический	0.10	-
2	349128.13	2152544.43	Аналитический	0.10	-
3	349125.39	2152462.81	Аналитический	0.10	-
4	349123.35	2152397.66	Аналитический	0.10	-
5	349122.36	2152374.76	Аналитический	0.10	-
6	349118.75	2152352.30	Картометрический	1.00	-
7	349113.95	2152328.06	Аналитический	0.10	-
8	349106.50	2152302.42	Аналитический	0.10	-
9	349098.40	2152278.98	Аналитический	0.10	-
10	349089.19	2152256.19	Аналитический	0.10	-
11	349076.81	2152235.59	Аналитический	0.10	-
12	349061.58	2152217.18	Аналитический	0.10	-
13	349043.79	2152200.51	Аналитический	0.10	-
14	349025.77	2152184.49	Аналитический	0.10	-
15	349001.92	2152164.03	Аналитический	0.10	-
16	348984.60	2152149.06	Аналитический	0.10	-
17	348967.78	2152134.41	Аналитический	0.10	-
18	348950.96	2152119.06	Аналитический	0.10	-
19	348934.26	2152102.76	Аналитический	0.10	-
20	348918.07	2152084.95	Аналитический	0.10	-
21	348897.91	2152060.72	Аналитический	0.10	-
22	348883.16	2152042.73	Аналитический	0.10	-
23	348868.88	2152025.21	Аналитический	0.10	-
24	348854.12	2152007.96	Аналитический	0.10	-
25	348838.77	2151990.69	Аналитический	0.10	-
26	348818.40	2151967.41	Аналитический	0.10	-
27	348803.76	2151950.69	Аналитический	0.10	-
28	348789.33	2151935.03	Аналитический	0.10	-
29	348774.96	2151918.89	Аналитический	0.10	-
30	348765.08	2151907.98	Аналитический	0.10	-
31	348745.29	2151886.10	Аналитический	0.10	-
32	348730.18	2151870.11	Аналитический	0.10	-
33	348699.20	2151836.21	Аналитический	0.10	-
34	348684.16	2151819.49	Аналитический	0.10	-

1	2	3	4	5	6
35	348674.37	2151808.51	Аналитический	0.10	-
36	348655.86	2151786.81	Аналитический	0.10	-
37	348642.58	2151771.23	Аналитический	0.10	-
38	348630.67	2151756.00	Аналитический	0.10	-
39	348618.53	2151741.04	Аналитический	0.10	-
40	348610.17	2151730.54	Аналитический	0.10	-
41	348593.80	2151708.66	Аналитический	0.10	-
42	348588.67	2151700.63	Аналитический	0.10	-
43	348582.69	2151691.32	Аналитический	0.10	-
44	348572.84	2151673.20	Аналитический	0.10	-
45	348563.93	2151654.27	Аналитический	0.10	-
46	348556.36	2151634.91	Аналитический	0.10	-
47	348548.98	2151608.92	Аналитический	0.10	-
48	348543.90	2151589.44	Аналитический	0.10	-
49	348539.03	2151569.86	Аналитический	0.10	-
50	348529.38	2151530.58	Аналитический	0.10	-
51	348522.99	2151503.71	Аналитический	0.10	-
52	348518.36	2151484.83	Аналитический	0.10	-
53	348513.90	2151466.06	Аналитический	0.10	-
54	348508.94	2151447.41	Аналитический	0.10	-
55	348503.81	2151429.52	Аналитический	0.10	-
56	348495.43	2151405.69	Аналитический	0.10	-
57	348488.11	2151387.32	Аналитический	0.10	-
58	348479.77	2151368.76	Аналитический	0.10	-
59	348470.94	2151349.83	Аналитический	0.10	-
60	348461.97	2151331.11	Аналитический	0.10	-
61	348455.84	2151318.61	Аналитический	0.10	-
62	348443.29	2151294.35	Аналитический	0.10	-
63	348434.29	2151277.38	Аналитический	0.10	-
64	348426.56	2151262.39	Аналитический	0.10	-
65	348417.83	2151245.11	Аналитический	0.10	-
66	348408.25	2151225.51	Аналитический	0.10	-
67	348395.36	2151198.99	Аналитический	0.10	-
68	348391.40	2151190.72	Аналитический	0.10	-
69	348386.15	2151179.71	Аналитический	0.10	-
70	348377.03	2151162.39	Аналитический	0.10	-
71	348368.31	2151147.27	Аналитический	0.10	-
72	348358.34	2151134.36	Аналитический	0.10	-
73	348347.08	2151124.19	Аналитический	0.10	-
74	348306.56	2151115.40	Аналитический	0.10	-
75	348300.84	2151114.64	Аналитический	0.10	-
76	348297.72	2151118.65	Аналитический	0.10	-
77	348292.05	2151117.94	Аналитический	0.10	-
78	348290.80	2151113.60	Аналитический	0.10	-
79	348280.42	2151104.77	Аналитический	0.10	-
80	348274.48	2151101.64	Аналитический	0.10	-
81	348267.68	2151100.31	Аналитический	0.10	-
82	348256.95	2151098.58	Аналитический	0.10	-

1	2	3	4	5	6
83	348253.13	2151098.38	Аналитический	0.10	-
84	348234.84	2151096.56	Аналитический	0.10	-
85	348221.09	2151095.16	Аналитический	0.10	-
86	348196.34	2151092.00	Аналитический	0.10	-
87	348178.72	2151090.42	Аналитический	0.10	-
88	348171.67	2151089.55	Аналитический	0.10	-
89	348161.49	2151088.54	Аналитический	0.10	-
90	348102.43	2151081.82	Аналитический	0.10	-
91	348071.76	2151080.27	Аналитический	0.10	-
92	348046.70	2151079.44	Аналитический	0.10	-
93	348028.44	2151079.13	Аналитический	0.10	-
94	348022.18	2151079.81	Аналитический	0.10	-
95	348017.76	2151080.94	Аналитический	0.10	-
96	348013.67	2151084.62	Аналитический	0.10	-
97	348009.64	2151089.09	Аналитический	0.10	-
98	347998.95	2151104.09	Аналитический	0.10	-
99	347981.00	2151145.69	Аналитический	0.10	-
100	347965.32	2151177.14	Аналитический	0.10	-
101	347965.48	2151182.04	Аналитический	0.10	-
102	347968.47	2151185.84	Аналитический	0.10	-
103	347966.30	2151192.18	Аналитический	0.10	-
104	347962.55	2151191.57	Аналитический	0.10	-
105	347959.94	2151191.84	Аналитический	0.10	-
106	347957.74	2151192.86	Аналитический	0.10	-
107	347956.81	2151193.72	Аналитический	0.10	-
108	347955.98	2151195.13	Аналитический	0.10	-
109	347932.06	2151249.31	Аналитический	0.10	-
110	347910.34	2151297.61	Аналитический	0.10	-
111	347895.05	2151331.28	Аналитический	0.50	-
112	347887.81	2151347.22	Аналитический	0.10	-
113	347878.90	2151367.25	Аналитический	0.10	-
114	347875.22	2151366.08	Аналитический	0.10	-
115	347866.56	2151363.33	Аналитический	0.10	-
116	347919.98	2151247.79	Аналитический	0.10	-
117	347934.24	2151216.71	Аналитический	0.10	-
118	347933.81	2151213.03	Аналитический	0.10	-
119	347933.15	2151210.44	Аналитический	0.10	-
120	347932.15	2151207.76	Аналитический	0.10	-
121	347935.59	2151200.27	Аналитический	0.10	-
122	347939.30	2151197.84	Аналитический	0.10	-
123	347941.55	2151196.26	Аналитический	0.10	-
124	347943.51	2151193.74	Аналитический	0.10	-
125	347949.82	2151180.00	Аналитический	0.10	-
126	347988.75	2151093.15	Аналитический	0.10	-
127	347990.51	2151087.62	Аналитический	0.10	-
128	347988.85	2151080.71	Аналитический	0.10	-
129	347986.59	2151074.74	Аналитический	0.10	-
130	347990.00	2151066.43	Аналитический	0.10	-

1	2	3	4	5	6
131	348000.66	2151065.87	Аналитический	0.10	-
132	348007.95	2151064.91	Аналитический	0.10	-
133	348010.93	2151063.61	Аналитический	0.10	-
134	348013.63	2151061.59	Аналитический	0.10	-
135	348017.69	2151052.57	Аналитический	0.10	-
136	348026.87	2151054.12	Аналитический	0.10	-
137	348027.97	2151059.88	Аналитический	0.10	-
138	348028.98	2151062.86	Аналитический	0.10	-
139	348030.72	2151064.45	Картометрический	1.00	-
140	348032.95	2151065.31	Аналитический	0.10	-
141	348037.16	2151065.64	Аналитический	0.10	-
142	348068.71	2151068.17	Аналитический	0.10	-
143	348085.57	2151070.29	Аналитический	0.10	-
144	348095.64	2151071.57	Аналитический	0.10	-
145	348184.42	2151081.54	Аналитический	0.10	-
146	348197.11	2151082.97	Аналитический	0.10	-
147	348208.70	2151084.84	Аналитический	0.10	-
148	348223.52	2151087.36	Аналитический	0.10	-
149	348243.32	2151089.23	Аналитический	0.10	-
150	348254.32	2151090.11	Аналитический	0.10	-
151	348258.53	2151090.22	Аналитический	0.10	-
152	348265.84	2151088.54	Аналитический	0.10	-
153	348273.88	2151086.49	Аналитический	0.10	-
154	348280.23	2151084.71	Аналитический	0.10	-
155	348291.10	2151089.21	Аналитический	0.10	-
156	348286.98	2151090.63	Аналитический	0.10	-
157	348286.08	2151091.88	Аналитический	0.10	-
158	348286.19	2151093.41	Аналитический	0.10	-
159	348287.39	2151095.39	Аналитический	0.10	-
160	348293.36	2151096.92	Аналитический	0.10	-
161	348310.82	2151101.07	Аналитический	0.10	-
162	348327.07	2151106.04	Аналитический	0.10	-
163	348343.41	2151113.24	Аналитический	0.10	-
164	348351.15	2151117.26	Аналитический	0.10	-
165	348365.06	2151129.36	Аналитический	0.10	-
166	348375.01	2151142.26	Аналитический	0.10	-
167	348382.63	2151155.88	Аналитический	0.10	-
168	348390.33	2151169.79	Аналитический	0.10	-
169	348397.37	2151183.85	Аналитический	0.10	-
170	348411.08	2151208.61	Аналитический	0.10	-
171	348453.12	2151295.88	Аналитический	0.10	-
172	348471.88	2151333.20	Аналитический	0.10	-
173	348489.86	2151370.50	Аналитический	0.10	-
174	348497.99	2151389.18	Аналитический	0.10	-
175	348505.54	2151408.23	Аналитический	0.10	-
176	348511.96	2151427.57	Аналитический	0.10	-
177	348517.56	2151446.90	Аналитический	0.10	-
178	348523.29	2151466.76	Аналитический	0.10	-

1	2	3	4	5	6
179	348533.35	2151507.07	Аналитический	0.10	-
180	348538.38	2151528.59	Аналитический	0.10	-
181	348543.75	2151550.47	Аналитический	0.10	-
182	348549.06	2151573.10	Аналитический	0.10	-
183	348554.37	2151595.58	Аналитический	0.10	-
184	348559.65	2151617.05	Аналитический	0.10	-
185	348566.05	2151637.07	Аналитический	0.10	-
186	348573.19	2151653.98	Аналитический	0.10	-
187	348580.66	2151669.83	Аналитический	0.10	-
188	348595.22	2151695.49	Аналитический	0.10	-
189	348607.13	2151714.15	Аналитический	0.10	-
190	348621.28	2151731.65	Аналитический	0.10	-
191	348636.64	2151750.25	Аналитический	0.10	-
192	348650.55	2151767.10	Аналитический	0.10	-
193	348671.53	2151791.40	Аналитический	0.10	-
194	348691.73	2151814.24	Аналитический	0.10	-
195	348712.19	2151836.96	Аналитический	0.10	-
196	348732.73	2151859.69	Аналитический	0.10	-
197	348745.96	2151874.55	Аналитический	0.10	-
198	348773.12	2151904.50	Аналитический	0.10	-
199	348792.37	2151925.95	Аналитический	0.10	-
200	348814.87	2151950.61	Аналитический	0.10	-
201	348841.36	2151980.21	Аналитический	0.10	-
202	348885.73	2152032.79	Аналитический	0.10	-
203	348924.76	2152079.99	Аналитический	0.10	-
204	348940.93	2152098.06	Аналитический	0.10	-
205	348955.97	2152113.35	Аналитический	0.10	-
206	348976.87	2152131.45	Аналитический	0.10	-
207	349047.51	2152191.52	Аналитический	0.10	-
208	349051.46	2152192.69	Аналитический	0.10	-
209	349057.32	2152193.80	Аналитический	0.10	-
210	349063.21	2152193.54	Аналитический	0.10	-
211	349066.16	2152192.97	Аналитический	0.10	-
212	349071.12	2152199.21	Аналитический	0.10	-
213	349069.35	2152201.46	Аналитический	0.10	-
214	349068.25	2152204.25	Аналитический	0.10	-
215	349069.29	2152206.77	Аналитический	0.10	-
216	349072.80	2152210.66	Аналитический	0.10	-
217	349084.85	2152224.11	Аналитический	0.10	-
218	349094.92	2152237.83	Аналитический	0.10	-
219	349105.59	2152256.92	Аналитический	0.10	-
220	349113.53	2152273.89	Аналитический	0.10	-
221	349120.50	2152292.64	Аналитический	0.10	-
222	349130.10	2152320.89	Аналитический	0.10	-
223	349137.98	2152348.98	Аналитический	0.10	-
224	349119.79	2152350.54	Аналитический	0.10	-
225	349139.92	2152436.52	Аналитический	0.10	-
226	349145.06	2152450.51	Аналитический	0.10	-

1	2	3	4	5	6
227	349147.88	2152572.88	Аналитический	0.10	-
228	349149.24	2152668.59	Аналитический	0.10	-
1	349134.04	2152688.48	Аналитический	0.10	-
229	347138.85	2151065.26	Аналитический	0.10	-
230	347135.56	2151063.65	Аналитический	0.10	-
231	347115.55	2151053.38	Аналитический	0.30	-
232	347102.94	2151046.90	Аналитический	0.30	-
233	347049.65	2151010.09	Аналитический	0.30	-
234	347004.14	2150965.83	Аналитический	0.30	-
235	346889.07	2150856.42	Аналитический	0.30	-
236	346775.08	2150736.87	Аналитический	0.30	-
237	346757.16	2150740.08	Аналитический	0.10	-
238	346720.40	2150706.38	Аналитический	0.10	-
239	346699.98	2150687.50	Аналитический	0.10	-
240	346680.56	2150670.92	Картометрический	1.00	-
241	346662.68	2150652.29	Картометрический	1.00	-
242	346653.16	2150640.19	Картометрический	1.00	-
243	346648.14	2150628.88	Картометрический	1.00	-
244	346592.26	2150519.99	Картометрический	1.00	-
245	346572.34	2150428.89	Картометрический	1.00	-
246	346536.26	2150341.64	Картометрический	1.00	-
247	346498.86	2150238.27	Картометрический	1.00	-
248	346483.38	2150137.95	Картометрический	1.00	-
249	346494.72	2150128.61	Картометрический	1.00	-
250	346494.86	2150132.19	Картометрический	1.00	-
251	346494.77	2150135.79	Картометрический	1.00	-
252	346489.12	2150140.27	Картометрический	1.00	-
253	346494.42	2150148.48	Аналитический	0.10	-
254	346496.17	2150153.41	Аналитический	0.10	-
255	346499.06	2150181.73	Аналитический	0.10	-
256	346503.08	2150203.77	Аналитический	0.10	-
257	346511.10	2150234.54	Аналитический	0.10	-
258	346521.59	2150264.45	Аналитический	0.10	-
259	346537.90	2150314.04	Аналитический	0.10	-
260	346550.45	2150344.91	Аналитический	0.10	-
261	346558.71	2150368.57	Аналитический	0.10	-
262	346595.52	2150464.04	Аналитический	0.10	-
263	346609.05	2150497.68	Аналитический	0.10	-
264	346615.64	2150516.65	Аналитический	0.10	-
265	346621.68	2150531.42	Аналитический	0.10	-
266	346637.52	2150568.91	Аналитический	0.10	-
267	346651.56	2150595.66	Аналитический	0.10	-
268	346666.37	2150617.73	Аналитический	0.10	-
269	346685.63	2150642.63	Аналитический	0.10	-
270	346709.50	2150668.29	Аналитический	0.10	-
271	346775.39	2150728.83	Аналитический	0.10	-
272	346833.87	2150783.03	Аналитический	0.10	-


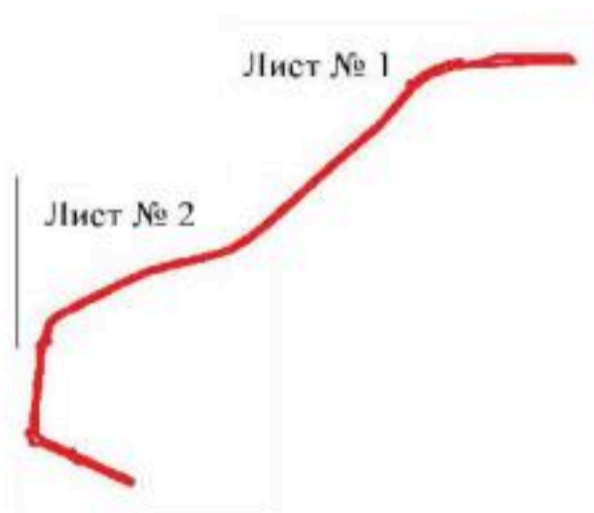
1	2	3	4	5	6
273	346848.91	2150796.98	Аналитический	0.10	-
274	346931.63	2150874.25	Аналитический	0.10	-
275	346994.53	2150932.45	Аналитический	0.10	-
276	347060.35	2150992.77	Аналитический	0.10	-
229	347138.85	2151065.26	Аналитический	0.10	-
3. Сведения о характерных точках части (частей) границы объекта					
Обозначение характерных точек части границы	Координаты, м		Метод определения координат характерной точки	Средняя квадратическая погрешность положения характерной точки (M _t), м	Описание обозначения точки на местности (при наличии)
	X	Y			
1	2	3	4	5	6
Часть №					
-	-	-	-	-	-

3. Сведения о характерных точках части (частей) границы объекта					
Обозначение характерных точек части границы	Координаты, м		Метод определения координат характерной точки	Средняя квадратическая погрешность положения характерной точки (Mt), м	Описание обозначения точки на местности (при наличии)
	X	Y			
1	2	3	4	5	6
Часть №					
-	-	-	-	-	-

Раздел 4




План границ объекта

Схема расположения листов плана границ объекта




Масштаб 1:25000

Используемые условные знаки и обозначения:

	границы территориальной зоны
	границы муниципального образования
	область и номер листа плана границ объекта

Руководитель БУВО «Нормативно-проектный центр»


Подпись  Ю.В. Шалыгина Дата « 17 » августа 2021 г.

Место для оттиска печати (при наличии) лица, составившего описание местоположения границ объекта



1:10000

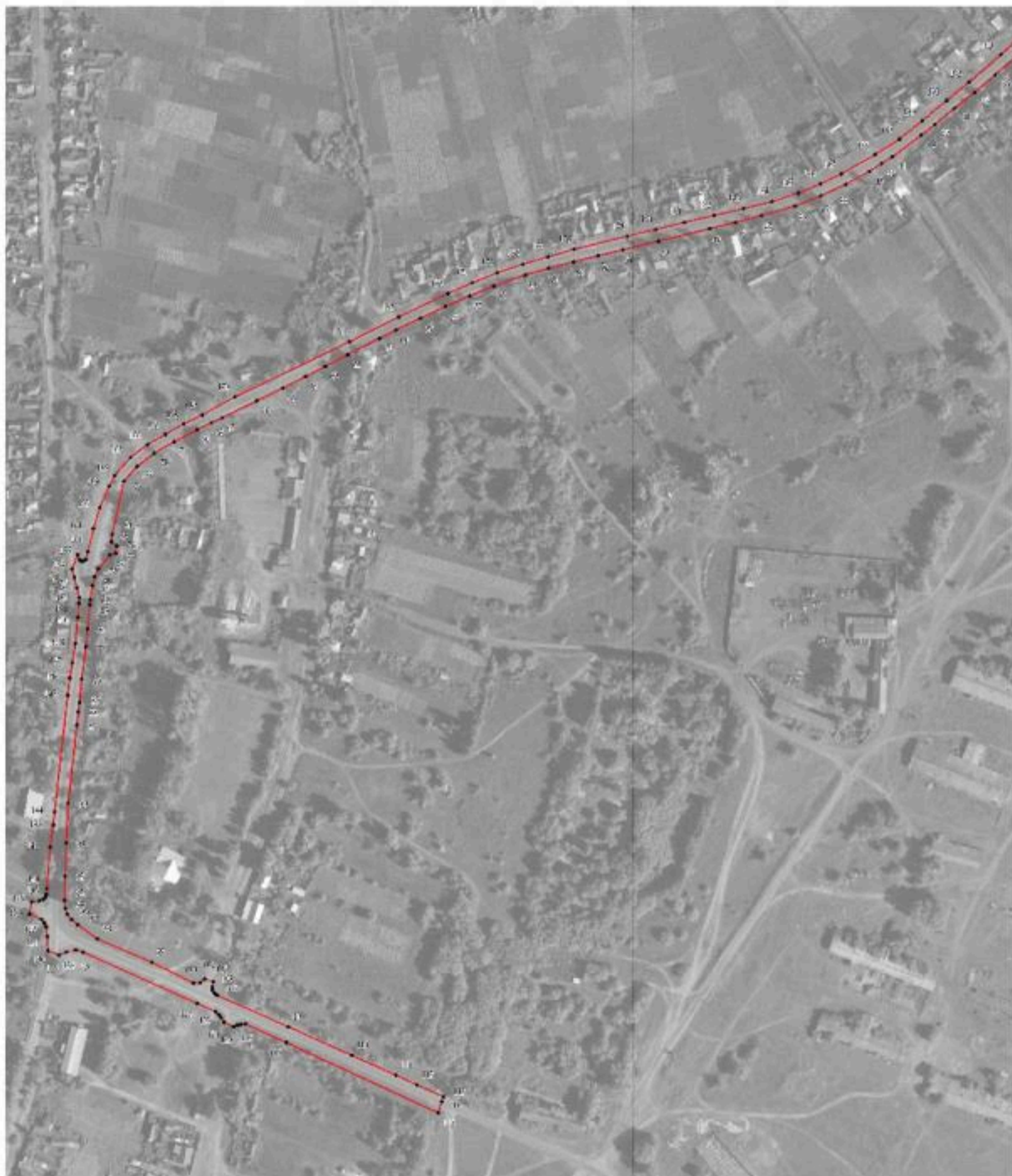
Лист № 1



- Исходные условия плана и обозначения:
- граница территориальной зоны
 - граница кадастрового участка
 - граница кадастрового участка

Масштаб 1:10000

Проект № 10/03/2021
 Проект № 10/03/2021
 Проект № 10/03/2021
 Проект № 10/03/2021



Масштаб 1:2000

Пояснительные сведения к плану и объяснению.

- границы территориальной зоны
 - 1-15
- красные точки — на границе территориальной зоны

Руководитель БУВО «Подольно-протский центр»
 Подпись Ю.В. Шапкин Дата « 17 » августа 2021 г.
 Место для отбора проб для контроля экологического состояния водотоков в границах области





Шкала проекции: условные точки и обозначения:

- граница территории объекта
- - - маркированная точка трассы проектируемой линии
- 7/8

Масштаб 1:2000

Руководитель ВУЗОВО «Подорожники-разработчик проекта»
 Подпись: *С.В. Шаламан* Дата: 17.08.2011
 Место для отбора проб (отбора проб) и/или анализа проб: иная информация по результатам анализа проб



ОПИСАНИЕ МЕСТОПОЛОЖЕНИЯ ГРАНИЦ

Зона сельскохозяйственного использования в границах населенного пункта
села Ольховатка - СХ1/1

(наименование объекта, местоположение границ которого описано
(далее - объект)

Раздел 1

Сведения об объекте		
№ п/п	Характеристики объекта	Описание характеристик
1	2	3
1	Местоположение объекта	Воронежская область, Верхнемамонский муниципальный район, Ольховатское сельское поселение, село Ольховатка
2	Площадь объекта \pm величина погрешности определения площади ($P \pm \Delta P$)	444081 \pm -2332 м ²
3	Иные характеристики объекта	-

Раздел 2

Сведения о местоположении границ объекта					
1. Система координат: МСК - 36, зона 2					
2. Сведения о характерных точках границ объекта					
Обозначение характерных точек границ	Координаты, м		Метод определения координат характерной точки	Средняя квадратическая погрешность положения характерной точки (Mt), м	Описание обозначения точки на местности (при наличии)
	X	Y			
1	2	3	4	5	6
1	350060.22	2152122.06	Картометрический	1.00	-
2	350079.67	2152200.40	Картометрический	1.00	-
3	350037.14	2152212.99	Картометрический	1.00	-
4	350032.87	2152175.62	Картометрический	1.00	-
5	350033.20	2152160.40	Картометрический	1.00	-
6	350046.73	2152159.86	Картометрический	1.00	-
7	350044.75	2152134.40	Картометрический	1.00	-
1	350060.22	2152122.06	Картометрический	1.00	-
8	348984.08	2150878.29	Картометрический	1.00	-
9	348998.43	2150918.41	Картометрический	1.00	-
10	348996.27	2150940.37	Картометрический	1.00	-
11	348941.66	2151043.30	Картометрический	1.00	-
12	348910.78	2151143.37	Картометрический	1.00	-
13	348898.28	2151253.17	Картометрический	1.00	-
14	348881.79	2151351.87	Картометрический	1.00	-
15	348884.36	2151428.98	Картометрический	1.00	-
16	348900.26	2151475.92	Картометрический	1.00	-
17	348962.45	2151452.77	Картометрический	1.00	-
18	349053.14	2151636.88	Картометрический	1.00	-
19	349040.12	2151643.45	Картометрический	1.00	-
20	348987.36	2151670.11	Картометрический	1.00	-
21	349013.15	2151728.28	Картометрический	1.00	-
22	349052.73	2151774.04	Картометрический	1.00	-
23	349136.36	2151854.70	Картометрический	1.00	-
24	349199.90	2151886.63	Картометрический	1.00	-
25	349371.50	2151923.53	Картометрический	1.00	-
26	349353.23	2151987.78	Картометрический	1.00	-
27	349313.49	2151965.12	Картометрический	1.00	-
28	349303.76	2151965.05	Картометрический	1.00	-
29	349270.77	2151975.29	Картометрический	1.00	-
30	349258.99	2151973.38	Картометрический	1.00	-
31	349122.08	2151915.34	Картометрический	1.00	-
32	349085.90	2151899.72	Картометрический	1.00	-

1	2	3	4	5	6
33	349066.12	2151884.36	Картометрический	1.00	-
34	348994.80	2151775.56	Картометрический	1.00	-
35	348965.91	2151735.21	Картометрический	1.00	-
36	348957.32	2151731.31	Картометрический	1.00	-
37	348940.14	2151734.17	Картометрический	1.00	-
38	348927.39	2151728.19	Картометрический	1.00	-
39	348919.58	2151712.31	Картометрический	1.00	-
40	348919.32	2151693.57	Картометрический	1.00	-
41	348918.02	2151665.98	Картометрический	1.00	-
42	348904.22	2151642.03	Картометрический	1.00	-
43	348885.74	2151626.15	Картометрический	1.00	-
44	348873.21	2151606.92	Картометрический	1.00	-
45	348870.38	2151584.76	Картометрический	1.00	-
46	348858.15	2151549.63	Картометрический	1.00	-
47	348832.64	2151520.74	Картометрический	1.00	-
48	348820.61	2151489.68	Картометрический	1.00	-
49	348814.42	2151473.62	Картометрический	1.00	-
50	348827.70	2151273.98	Картометрический	1.00	-
51	348831.86	2151256.80	Картометрический	1.00	-
52	348872.92	2151217.96	Картометрический	1.00	-
53	348890.95	2151108.18	Картометрический	1.00	-
54	348930.51	2151003.28	Картометрический	1.00	-
55	348951.07	2150938.47	Картометрический	1.00	-
8	348984.08	2150878.29	Картометрический	1.00	-
55	349145.06	2152450.51	Аналитический	0.10	-
56	349182.23	2152551.79	Картометрический	1.00	-
57	349185.18	2152611.13	Картометрический	1.00	-
58	349177.12	2152632.13	Картометрический	1.00	-
59	349149.24	2152668.59	Аналитический	0.10	-
60	349147.88	2152572.88	Аналитический	0.10	-
55	349145.06	2152450.51	Аналитический	0.10	-
61	348728.53	2152118.50	Картометрический	1.00	-
62	348656.35	2152190.62	Картометрический	1.00	-
63	348556.18	2152071.88	Картометрический	1.00	-
64	348460.49	2152001.95	Картометрический	1.00	-
65	348419.46	2151945.15	Картометрический	1.00	-
66	348402.14	2151914.20	Картометрический	1.00	-
67	348353.44	2151910.63	Картометрический	1.00	-
68	348332.89	2151888.52	Картометрический	1.00	-
69	348279.00	2151873.12	Картометрический	1.00	-
70	348259.86	2151732.74	Картометрический	1.00	-
71	348288.63	2151737.19	Картометрический	1.00	-
72	348301.52	2151592.80	Картометрический	1.00	-
73	348198.30	2151583.75	Картометрический	1.00	-
74	348205.45	2151556.42	Аналитический	0.10	-
75	348216.12	2151490.53	Аналитический	0.10	-

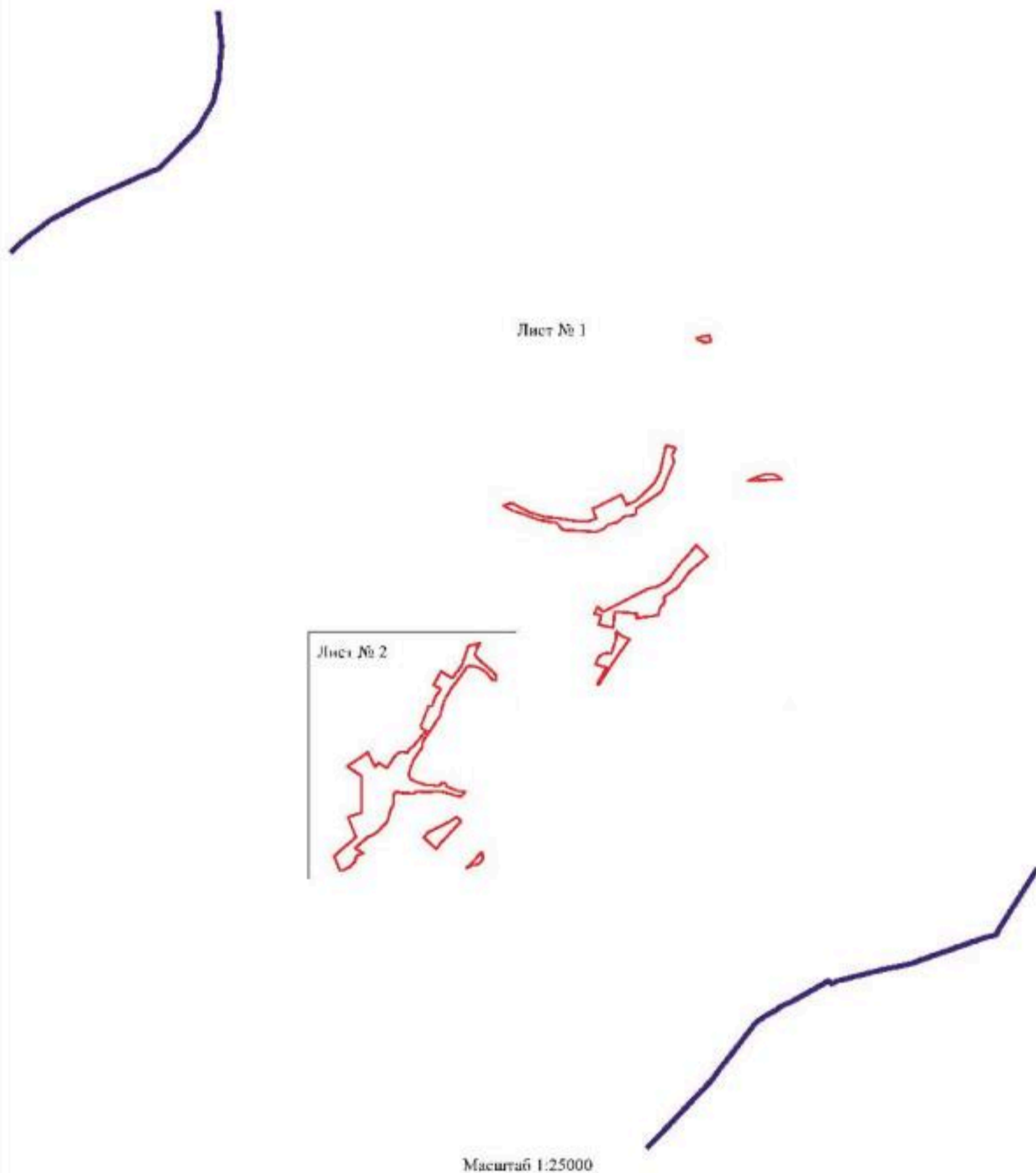
1	2	3	4	5	6
76	348275.59	2151508.69	Картометрический	1.00	-
77	348289.79	2151464.25	Картометрический	1.00	-
78	348335.11	2151483.51	Картометрический	1.00	-
79	348299.92	2151517.16	Картометрический	1.00	-
80	348449.31	2151809.05	Картометрический	1.00	-
81	348459.38	2151858.05	Картометрический	1.00	-
82	348494.80	2151923.05	Картометрический	1.00	-
83	348520.10	2151950.18	Картометрический	1.00	-
84	348593.85	2151999.03	Картометрический	1.00	-
85	348668.95	2152067.20	Картометрический	1.00	-
86	348688.50	2152085.12	Картометрический	1.00	-
61	348728.53	2152118.50	Картометрический	1.00	-
87	348173.77	2151604.75	Картометрический	1.00	-
88	348155.30	2151620.59	Картометрический	1.00	-
89	348124.62	2151689.03	Картометрический	1.00	-
90	348009.50	2151606.55	Картометрический	1.00	-
91	347831.49	2151490.06	Аналитический	0.50	-
92	347835.25	2151482.25	Аналитический	0.50	-
93	347942.47	2151542.57	Картометрический	1.00	-
94	347963.69	2151470.64	Аналитический	0.10	-
95	347989.54	2151480.53	Аналитический	0.10	-
96	348007.15	2151490.12	Аналитический	0.10	-
97	348025.46	2151509.06	Аналитический	0.10	-
98	348036.67	2151547.05	Аналитический	0.10	-
99	348029.24	2151570.53	Картометрический	1.00	-
100	348127.62	2151604.78	Картометрический	1.00	-
87	348173.77	2151604.75	Картометрический	1.00	-
101	348099.00	2150728.80	Картометрический	1.00	-
102	348069.89	2150711.85	Картометрический	1.00	-
103	348044.17	2150699.46	Картометрический	1.00	-
104	348028.99	2150695.23	Картометрический	1.00	-
105	348017.43	2150698.38	Картометрический	1.00	-
106	348006.66	2150706.03	Картометрический	1.00	-
107	347983.97	2150729.04	Картометрический	1.00	-
108	347910.55	2150814.45	Картометрический	1.00	-
109	347895.50	2150826.91	Картометрический	1.00	-
110	347882.31	2150832.82	Картометрический	1.00	-
111	347868.85	2150833.35	Картометрический	1.00	-
112	347859.02	2150825.67	Картометрический	1.00	-
113	347859.66	2150813.12	Картометрический	1.00	-
114	347912.81	2150765.61	Картометрический	1.00	-
115	347935.60	2150730.72	Картометрический	1.00	-
116	347944.74	2150709.07	Картометрический	1.00	-
117	347950.76	2150684.42	Картометрический	1.00	-
118	347952.04	2150660.10	Картометрический	1.00	-
119	347944.93	2150643.64	Картометрический	1.00	-

1	2	3	4	5	6
120	347883.34	2150600.69	Картометрический	1.00	-
121	347820.95	2150551.51	Картометрический	1.00	-
122	347789.08	2150533.66	Картометрический	1.00	-
123	347743.51	2150505.18	Картометрический	1.00	-
124	347727.05	2150497.16	Картометрический	1.00	-
125	347655.20	2150476.72	Картометрический	1.00	-
126	347624.04	2150469.46	Картометрический	1.00	-
127	347602.31	2150450.42	Картометрический	1.00	-
128	347559.43	2150422.45	Картометрический	1.00	-
129	347496.85	2150381.11	Картометрический	1.00	-
130	347463.69	2150359.42	Картометрический	1.00	-
131	347432.79	2150358.41	Картометрический	1.00	-
132	347384.88	2150325.11	Картометрический	1.00	-
133	347354.35	2150302.60	Картометрический	1.00	-
134	347322.31	2150289.50	Картометрический	1.00	-
135	347270.98	2150273.08	Картометрический	1.00	-
136	347254.56	2150270.37	Картометрический	1.00	-
137	347236.79	2150274.76	Картометрический	1.00	-
138	347224.60	2150286.18	Картометрический	1.00	-
139	347206.50	2150320.34	Картометрический	1.00	-
140	347188.35	2150377.42	Картометрический	1.00	-
141	347183.46	2150436.19	Картометрический	1.00	-
142	347180.53	2150452.26	Картометрический	1.00	-
143	347183.36	2150467.44	Картометрический	1.00	-
144	347200.54	2150484.97	Картометрический	1.00	-
145	347202.20	2150495.97	Картометрический	1.00	-
146	347194.63	2150508.72	Картометрический	1.00	-
147	347183.68	2150509.96	Картометрический	1.00	-
148	347172.79	2150521.08	Картометрический	1.00	-
149	347148.73	2150588.62	Картометрический	1.00	-
150	347144.05	2150633.03	Картометрический	1.00	-
151	347110.69	2150603.00	Картометрический	1.00	-
152	347133.72	2150524.21	Картометрический	1.00	-
153	347141.56	2150495.35	Картометрический	1.00	-
154	347145.91	2150468.08	Картометрический	1.00	-
155	347143.06	2150424.89	Картометрический	1.00	-
156	347139.67	2150382.73	Картометрический	1.00	-
157	347139.00	2150366.53	Картометрический	1.00	-
158	347146.27	2150335.04	Картометрический	1.00	-
159	347146.97	2150326.17	Картометрический	1.00	-
160	347143.62	2150318.83	Картометрический	1.00	-
161	347133.94	2150302.00	Картометрический	1.00	-
162	347132.10	2150280.46	Картометрический	1.00	-
163	347135.22	2150266.97	Картометрический	1.00	-
164	347133.87	2150241.48	Картометрический	1.00	-
165	347138.89	2150209.63	Картометрический	1.00	-
166	347139.12	2150184.02	Картометрический	1.00	-
167	347121.97	2150172.74	Картометрический	1.00	-

1	2	3	4	5	6
168	347088.34	2150170.31	Картометрический	1.00	-
169	347054.61	2150168.55	Аналитический	0.10	-
170	347026.08	2150152.92	Аналитический	0.10	-
171	346953.32	2150132.24	Картометрический	1.00	-
172	346888.51	2150071.85	Картометрический	1.00	-
173	346861.54	2150033.32	Картометрический	1.00	-
174	346855.90	2150012.87	Картометрический	1.00	-
175	346781.55	2149923.66	Картометрический	1.00	-
176	346748.10	2149976.87	Картометрический	1.00	-
177	346738.12	2149949.70	Картометрический	1.00	-
178	346724.31	2149928.93	Картометрический	1.00	-
179	346697.81	2149924.98	Картометрический	1.00	-
180	346663.12	2149894.74	Картометрический	1.00	-
181	346635.53	2149843.27	Картометрический	1.00	-
182	346639.30	2149826.41	Картометрический	1.00	-
183	346725.59	2149792.86	Картометрический	1.00	-
184	346729.74	2149791.24	Картометрический	1.00	-
185	346851.74	2149930.45	Картометрический	1.00	-
186	346981.45	2149879.24	Картометрический	1.00	-
187	347009.10	2149965.46	Картометрический	1.00	-
188	347242.46	2149967.47	Картометрический	1.00	-
189	347307.99	2149874.97	Картометрический	1.00	-
190	347395.49	2150006.61	Картометрический	1.00	-
191	347304.82	2150051.95	Картометрический	1.00	-
192	347327.91	2150077.90	Картометрический	1.00	-
193	347295.40	2150131.36	Картометрический	1.00	-
194	347341.30	2150158.69	Картометрический	1.00	-
195	347386.23	2150191.08	Картометрический	1.00	-
196	347400.85	2150217.67	Картометрический	1.00	-
197	347395.58	2150263.30	Картометрический	1.00	-
198	347401.51	2150265.82	Картометрический	1.00	-
199	347412.34	2150270.47	Картометрический	1.00	-
200	347437.81	2150303.25	Картометрический	1.00	-
201	347465.26	2150323.36	Картометрический	1.00	-
202	347509.50	2150360.50	Картометрический	1.00	-
203	347534.37	2150383.08	Картометрический	1.00	-
204	347551.90	2150353.84	Картометрический	1.00	-
205	347568.04	2150349.97	Картометрический	1.00	-
206	347693.76	2150398.54	Картометрический	1.00	-
207	347692.59	2150413.77	Картометрический	1.00	-
208	347699.19	2150421.54	Картометрический	1.00	-
209	347745.34	2150436.97	Картометрический	1.00	-
210	347762.89	2150445.85	Картометрический	1.00	-
211	347791.10	2150470.18	Картометрический	1.00	-
212	347804.49	2150476.42	Картометрический	1.00	-
213	347813.19	2150464.77	Картометрический	1.00	-
214	347814.20	2150457.16	Картометрический	1.00	-
215	347829.16	2150429.56	Картометрический	1.00	-



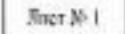
1	2	3	4	5	6
216	347919.37	2150479.03	Картометрический	1.00	-
217	347872.27	2150547.40	Картометрический	1.00	-
218	347954.56	2150611.08	Картометрический	1.00	-
219	348081.91	2150654.47	Картометрический	1.00	-
101	348099.00	2150728.80	Картометрический	1.00	-
220	346850.28	2150366.09	Картометрический	1.00	-
221	346880.92	2150392.91	Картометрический	1.00	-
222	346948.95	2150529.46	Картометрический	1.00	-
223	346980.17	2150574.60	Картометрический	1.00	-
224	346955.04	2150608.09	Картометрический	1.00	-
225	346812.52	2150474.29	Картометрический	1.00	-
226	346776.60	2150447.40	Картометрический	1.00	-
220	346850.28	2150366.09	Картометрический	1.00	-
227	346757.16	2150740.08	Аналитический	0.10	-
228	346716.49	2150747.37	Картометрический	1.00	-
229	346699.74	2150740.20	Картометрический	1.00	-
230	346674.27	2150707.42	Картометрический	1.00	-
231	346669.06	2150675.95	Картометрический	1.00	-
232	346653.16	2150640.19	Картометрический	1.00	-
233	346662.68	2150652.29	Картометрический	1.00	-
234	346680.56	2150670.92	Картометрический	1.00	-
235	346699.98	2150687.50	Аналитический	0.10	-
236	346720.40	2150706.38	Аналитический	0.10	-
227	346757.16	2150740.08	Аналитический	0.10	-
3. Сведения о характерных точках части (частей) границы объекта					
Обозначение характерных точек части границы	Координаты, м		Метод определения координат характерной точки	Средняя квадратическая погрешность положения характерной точки (Mt), м	Описание обозначения точки на местности (при наличии)
	X	Y			
1	2	3	4	5	6
Часть №					
-	-	-	-	-	-

Схема расположения листов плана границ объекта




Масштаб 1:25000

Используемые условные знаки и обозначения:

	границы территориальной зоны
	границы муниципального образования
	область и номер листа плана границ объекта

Руководитель БУВО «Нормативно-проектный центр»

Подпись  Ю.В. Шальгина Дата « 17 » августа 2021 г.

Место для оттиска печати (при наличии) лица, составившего описание местоположения границ объекта




План границ объекта



Лист № 1



Масштаб 1:5000

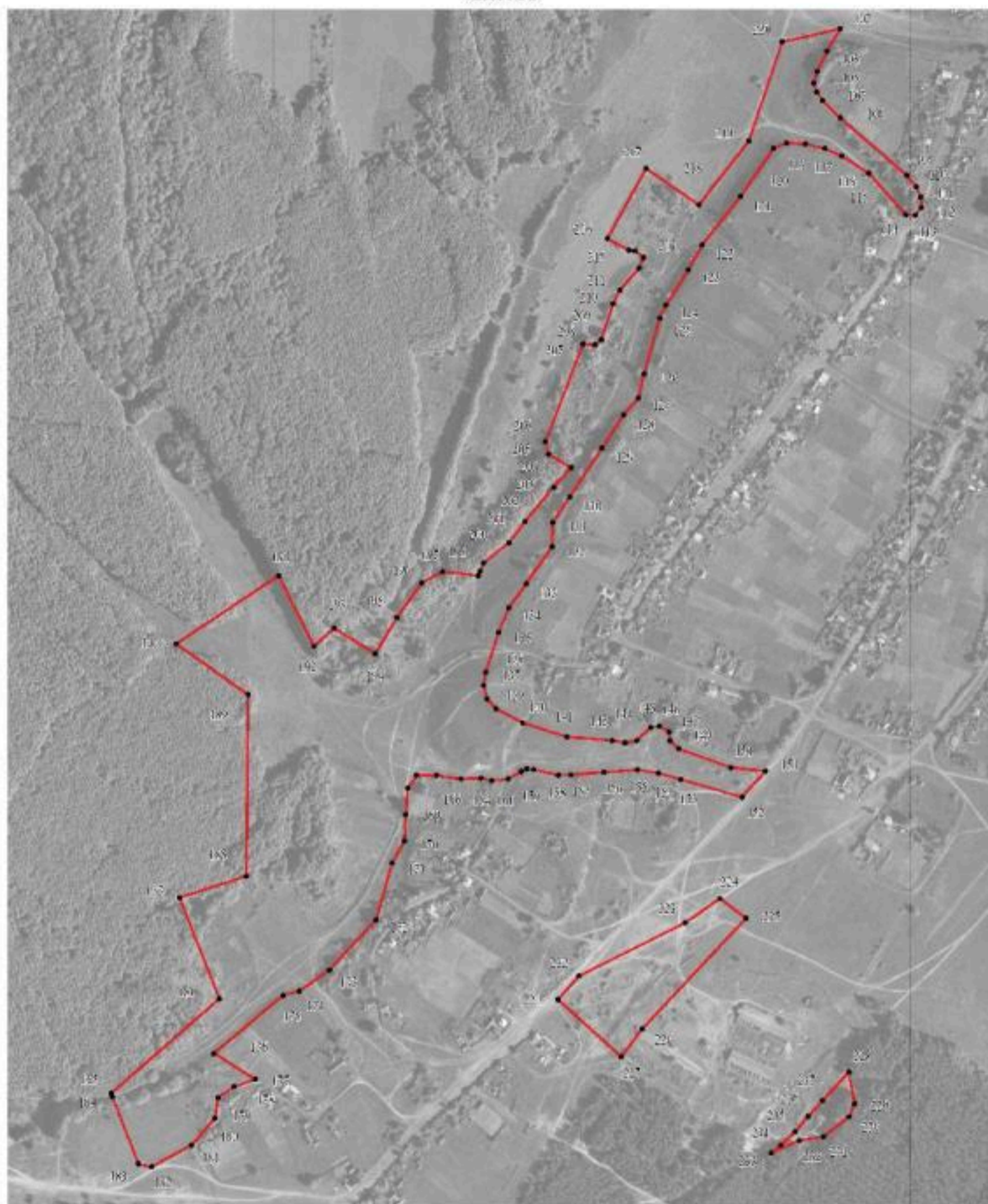
Исполнитель: уполномоченный лица областного центра

-  граница территориальной зоны
-  абрис точек опоры границ территориальной зоны

Руководитель БУ ВО «Информационно-аналитический центр»
 Подпись:  Ю.В. Шапугина Дата: 17 августа 2021 г.
 Место для печати:  (срок действия неограничен, с момента подписания и в соответствии с историческими границами объекта)



План границ объекта

Лист № 2




Масштаб 1:5000

Используемые условные знаки и обозначения:

-  границы территориальной зоны
-  170 характерная точка границ территориальной зоны

Руководитель БУВО «Нормативно-проектный центр»

Подпись  Ю.В.Шальгина Дата « 17 » августа 2021 г.

Место для отсчета азимута (по направлению) лица, составившего описание местоположения границ объекта



ОПИСАНИЕ МЕСТОПОЛОЖЕНИЯ ГРАНИЦ

Зона сельскохозяйственного производства села Ольховатка - СХ2/1

(наименование объекта, местоположение границ которого описано
(далее - объект)

Раздел 1

Сведения об объекте		
№ п/п	Характеристики объекта	Описание характеристик
1	2	3
1	Местоположение объекта	Воронежская область, Верхнемамонский муниципальный район, Ольховатское сельское поселение, село Ольховатка
2	Площадь объекта \pm величина погрешности определения площади ($P \pm \Delta P$)	331169 \pm -2014 м ²
3	Иные характеристики объекта	-

Раздел 2

Сведения о местоположении границ объекта					
1. Система координат: МСК - 36, зона 2					
2. Сведения о характерных точках границ объекта					
Обозначение характерных точек границ	Координаты, м		Метод определения координат характерной точки	Средняя квадратическая погрешность положения характерной точки (Mt), м	Описание обозначения точки на местности (при наличии)
	X	Y			
1	2	3	4	5	6
1	348353.44	2151910.63	Картометрический	1.00	-
2	348199.51	2152034.14	Картометрический	1.00	-
3	348043.55	2152173.73	Картометрический	1.00	-
4	347823.38	2151997.69	Картометрический	1.00	-
5	347574.42	2151784.57	Картометрический	1.00	-
6	347815.44	2151580.03	Картометрический	1.00	-
7	347775.50	2151551.19	Аналитический	0.50	-
8	347825.56	2151502.36	Аналитический	0.50	-
9	347831.49	2151490.06	Аналитический	0.50	-
10	348009.50	2151606.55	Картометрический	1.00	-
11	348124.62	2151689.03	Картометрический	1.00	-
12	348155.30	2151620.59	Картометрический	1.00	-
13	348173.77	2151604.75	Картометрический	1.00	-
14	348198.30	2151583.75	Картометрический	1.00	-
15	348301.52	2151592.80	Картометрический	1.00	-
16	348288.63	2151737.19	Картометрический	1.00	-
17	348259.86	2151732.74	Картометрический	1.00	-
18	348279.00	2151873.12	Картометрический	1.00	-
19	348332.89	2151888.52	Картометрический	1.00	-
1	348353.44	2151910.63	Картометрический	1.00	-
20	346776.60	2150447.40	Картометрический	1.00	-
21	346812.52	2150474.29	Картометрический	1.00	-
22	346955.04	2150608.09	Картометрический	1.00	-
23	346856.37	2150753.35	Картометрический	1.00	-
24	346833.87	2150783.03	Картометрический	1.00	-
25	346775.39	2150728.83	Аналитический	0.10	-
26	346709.50	2150668.29	Аналитический	0.10	-
27	346685.63	2150642.63	Аналитический	0.10	-
28	346666.37	2150617.73	Аналитический	0.10	-
20	346776.60	2150447.40	Картометрический	1.00	-

3. Сведения о характерных точках части (частей) границы объекта					
Обозначение характерных точек части границы	Координаты, м		Метод определения координат характерной точки	Средняя квадратическая погрешность положения характерной точки (Mt), м	Описание обозначения точки на местности (при наличии)
	X	Y			
1	2	3	4	5	6
Часть №					
-	-	-	-	-	-



Масштаб 1:5000

Использованы условные знаки и обозначения:

- границы территории объекта
- характерные точки границ территории объекта

Руководитель БУ ИО территориально-проспективной центра
 Подпись И.И.Иванов КО.В.Иванов (дата 17 августа 2021г.)
 Место для отбора проб (размещение) отобранных проб в соответствии с требованиями законодательства



ОПИСАНИЕ МЕСТОПОЛОЖЕНИЯ ГРАНИЦ

Зона рекреационного назначения - объектов отдыха села Ольховатка - P1/I

(наименование объекта, местоположение границ которого описано
(далее - объект)

Раздел 1

Сведения об объекте		
№ п/п	Характеристики объекта	Описание характеристик
1	2	3
1	Местоположение объекта	Воронежская область, Верхнемамонский муниципальный район, Ольховатское сельское поселение, село Ольховатка
2	Площадь объекта \pm величина погрешности определения площади ($P \pm \Delta P$)	214286 \pm -1620 м ²
3	Иные характеристики объекта	-

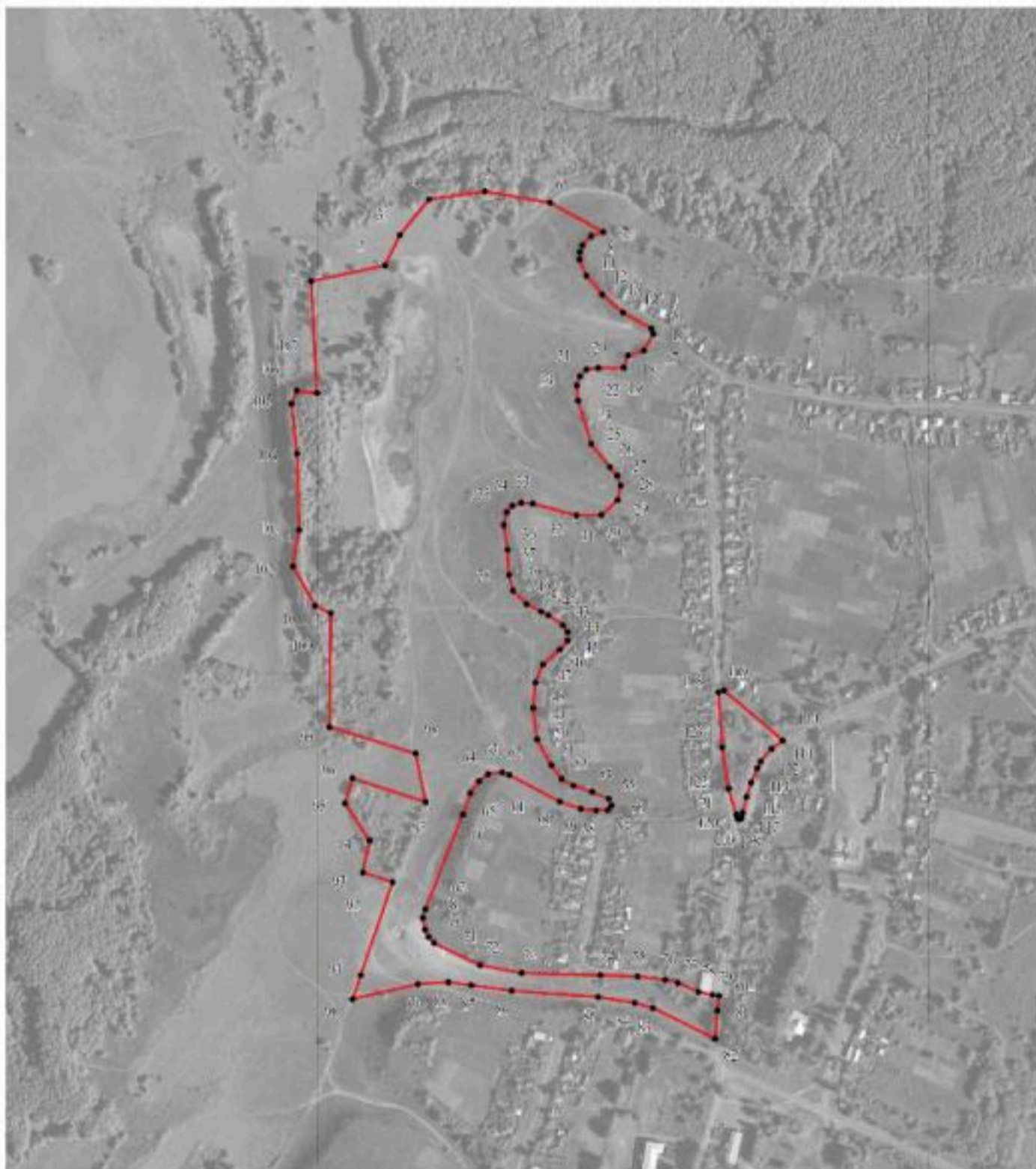
Раздел 2

Сведения о местоположении границ объекта					
1. Система координат: МСК - 36, зона 2					
2. Сведения о характерных точках границ объекта					
Обозначение характерных точек границ	Координаты, м		Метод определения координат характерной точки	Средняя квадратическая погрешность положения характерной точки (Mt), м	Описание обозначения точки на местности (при наличии)
	X	Y			
1	2	3	4	5	6
1	348895.24	2150607.84	Аналитический	0.10	-
2	348912.88	2150691.22	Аналитический	0.10	-
3	348947.17	2150708.08	Картометрический	1.00	-
4	348987.87	2150741.20	Картометрический	1.00	-
5	348996.64	2150804.89	Картометрический	1.00	-
6	348984.08	2150878.29	Картометрический	1.00	-
7	348951.07	2150938.47	Картометрический	1.00	-
8	348946.28	2150925.05	Картометрический	1.00	-
9	348935.84	2150915.04	Картометрический	1.00	-
10	348928.42	2150912.23	Картометрический	1.00	-
11	348919.71	2150911.58	Картометрический	1.00	-
12	348901.54	2150919.33	Картометрический	1.00	-
13	348879.91	2150937.53	Картометрический	1.00	-
14	348859.72	2150960.93	Картометрический	1.00	-
15	348841.67	2150992.97	Картометрический	1.00	-
16	348835.71	2150995.07	Картометрический	1.00	-
17	348816.42	2150984.77	Картометрический	1.00	-
18	348810.95	2150966.71	Картометрический	1.00	-
19	348797.24	2150961.64	Картометрический	1.00	-
20	348797.17	2150932.77	Картометрический	1.00	-
21	348795.36	2150919.20	Картометрический	1.00	-
22	348787.41	2150912.23	Картометрический	1.00	-
23	348777.18	2150908.74	Картометрический	1.00	-
24	348759.88	2150910.11	Картометрический	1.00	-
25	348711.25	2150924.96	Картометрический	1.00	-
26	348684.23	2150945.92	Картометрический	1.00	-
27	348674.51	2150954.37	Картометрический	1.00	-
28	348663.47	2150958.47	Картометрический	1.00	-
29	348647.19	2150955.06	Картометрический	1.00	-
30	348630.27	2150936.22	Картометрический	1.00	-
31	348629.66	2150908.26	Картометрический	1.00	-
32	348643.45	2150858.85	Картометрический	1.00	-
33	348644.08	2150845.90	Картометрический	1.00	-
34	348640.71	2150835.69	Картометрический	1.00	-

1	2	3	4	5	6
35	348633.49	2150829.09	Картометрический	1.00	-
36	348618.64	2150825.91	Картометрический	1.00	-
37	348590.90	2150830.08	Картометрический	1.00	-
38	348562.39	2150831.63	Картометрический	1.00	-
39	348544.81	2150836.31	Картометрический	1.00	-
40	348529.33	2150851.73	Картометрический	1.00	-
41	348520.99	2150868.05	Картометрический	1.00	-
42	348516.66	2150876.51	Картометрический	1.00	-
43	348505.33	2150893.00	Картометрический	1.00	-
44	348497.83	2150898.09	Картометрический	1.00	-
45	348488.04	2150898.22	Картометрический	1.00	-
46	348477.91	2150889.24	Картометрический	1.00	-
47	348461.07	2150870.45	Картометрический	1.00	-
48	348440.48	2150861.96	Картометрический	1.00	-
49	348411.82	2150859.09	Картометрический	1.00	-
50	348376.11	2150863.72	Картометрический	1.00	-
51	348347.19	2150879.78	Картометрический	1.00	-
52	348331.43	2150891.41	Картометрический	1.00	-
53	348323.59	2150904.83	Картометрический	1.00	-
54	348316.35	2150926.31	Картометрический	1.00	-
55	348308.75	2150944.66	Картометрический	1.00	-
56	348301.08	2150948.22	Картометрический	1.00	-
57	348296.21	2150944.07	Картометрический	1.00	-
58	348295.97	2150930.60	Картометрический	1.00	-
59	348297.39	2150913.25	Картометрический	1.00	-
60	348305.52	2150889.17	Картометрический	1.00	-
61	348335.79	2150832.20	Картометрический	1.00	-
62	348338.57	2150824.06	Картометрический	1.00	-
63	348336.64	2150808.18	Картометрический	1.00	-
64	348328.83	2150797.96	Картометрический	1.00	-
65	348315.21	2150788.16	Картометрический	1.00	-
66	348291.27	2150779.52	Картометрический	1.00	-
67	348183.58	2150736.92	Картометрический	1.00	-
68	348173.99	2150734.33	Картометрический	1.00	-
69	348160.63	2150736.33	Картометрический	1.00	-
70	348152.47	2150740.75	Картометрический	1.00	-
71	348145.42	2150746.93	Картометрический	1.00	-
72	348120.52	2150798.98	Картометрический	1.00	-
73	348111.78	2150846.36	Картометрический	1.00	-
74	348108.98	2150935.06	Картометрический	1.00	-
75	348107.43	2150977.38	Картометрический	1.00	-
76	348107.43	2150977.38	Картометрический	1.00	-
77	348103.96	2151008.56	Картометрический	1.00	-
78	348100.04	2151023.17	Картометрический	1.00	-
79	348090.01	2151046.36	Картометрический	1.00	-
80	348086.59	2151062.45	Картометрический	1.00	-
81	348085.57	2151070.29	Аналитический	0.10	-
82	348068.71	2151068.17	Картометрический	1.00	-



1	2	3	4	5	6
83	348037.16	2151065.64	Картометрический	1.00	-
84	348072.02	2150994.74	Картометрический	1.00	-
85	348077.59	2150973.95	Картометрический	1.00	-
86	348083.91	2150933.05	Картометрический	1.00	-
87	348091.49	2150834.68	Картометрический	1.00	-
88	348097.52	2150788.98	Картометрический	1.00	-
89	348101.25	2150763.37	Картометрический	1.00	-
90	348099.00	2150728.80	Картометрический	1.00	-
91	348081.91	2150654.47	Картометрический	1.00	-
92	348108.93	2150663.68	Картометрический	1.00	-
93	348214.64	2150699.95	Картометрический	1.00	-
94	348225.50	2150666.32	Аналитический	0.10	-
95	348261.68	2150673.93	Аналитический	0.10	-
96	348303.69	2150646.09	Аналитический	0.10	-
97	348332.24	2150654.36	Аналитический	0.10	-
98	348305.10	2150737.57	Картометрический	1.00	-
99	348360.28	2150726.11	Аналитический	0.10	-
100	348390.26	2150628.58	Картометрический	1.00	-
101	348518.69	2150629.78	Картометрический	1.00	-
102	348527.52	2150612.20	Аналитический	0.10	-
103	348572.01	2150586.97	Аналитический	0.10	-
104	348613.27	2150593.83	Аналитический	0.10	-
105	348699.52	2150591.55	Аналитический	0.10	-
106	348756.28	2150585.22	Аналитический	0.10	-
107	348771.36	2150591.49	Аналитический	0.10	-
108	348768.33	2150614.28	Аналитический	0.10	-
1	348895.24	2150607.84	Аналитический	0.10	-
109	348429.72	2151069.13	Картометрический	1.00	-
110	348431.67	2151075.77	Аналитический	0.10	-
111	348375.01	2151142.26	Аналитический	0.10	-
112	348365.06	2151129.36	Аналитический	0.10	-
113	348351.15	2151117.26	Аналитический	0.10	-
114	348343.41	2151113.24	Аналитический	0.10	-
115	348327.07	2151106.04	Аналитический	0.10	-
116	348310.82	2151101.07	Аналитический	0.10	-
117	348293.36	2151096.92	Картометрический	1.00	-
118	348287.39	2151095.39	Аналитический	0.10	-
119	348286.19	2151093.41	Картометрический	1.00	-
120	348286.08	2151091.88	Аналитический	0.10	-
121	348286.98	2151090.63	Аналитический	0.10	-
122	348291.10	2151089.21	Картометрический	1.00	-
123	348320.33	2151080.55	Картометрический	1.00	-
124	348366.98	2151073.56	Картометрический	1.00	-
109	348429.72	2151069.13	Картометрический	1.00	-

3. Сведения о характерных точках части (частей) границы объекта					
Обозначение характерных точек части границы	Координаты, м		Метод определения координат характерной точки	Средняя квадратическая погрешность положения характерной точки (Mt), м	Описание обозначения точки на местности (при наличии)
	X	Y			
1	2	3	4	5	6
Часть №					
-	-	-	-	-	-




Масштаб 1:5000

Используемые условные знаки и обозначения:

- | | |
|---|---|
|  | границы территориальной зоны |
|  | характерная точка границ территориальной зоны |

Руководитель БУВО «Нормативно-проектный центр»

Подпись  Ю.В.Шалыгина Дата « 17 » августа 2021г.

Место для оттиска печати (при наличии) лица, составившего описание местоположения границ объекта



ОПИСАНИЕ МЕСТОПОЛОЖЕНИЯ ГРАНИЦ

Зона природных территорий и защитного озеленения села Ольховатка - Р2/1

(наименование объекта, местоположение границ которого описано
(далее - объект)

Раздел 1

Сведения об объекте		
№ п/п	Характеристики объекта	Описание характеристик
1	2	3
1	Местоположение объекта	Воронежская область, Верхнемамонский муниципальный район, Ольховатское сельское поселение, село Ольховатка
2	Площадь объекта ± величина погрешности определения площади ($P \pm \Delta P$)	26582+/-571 м ²
3	Иные характеристики объекта	-


Раздел 2

Сведения о местоположении границ объекта					
1. Система координат: МСК - 36, зона 2					
2. Сведения о характерных точках границ объекта					
Обозначение характерных точек границ	Координаты, м		Метод определения координат характерной точки	Средняя квадратическая погрешность положения характерной точки (Mt), м	Описание обозначения точки на местности (при наличии)
	X	Y			
1	2	3	4	5	6
1	348289.79	2151464.25	Картометрический	1.00	-
2	348275.59	2151508.69	Картометрический	1.00	-
3	348216.12	2151490.53	Аналитический	0.10	-
4	348020.73	2151425.78	Аналитический	0.10	-
5	348007.85	2151486.64	Аналитический	0.10	-
6	347990.00	2151477.00	Аналитический	0.10	-
7	347995.14	2151441.60	Аналитический	0.10	-
8	347973.19	2151437.43	Аналитический	0.10	-
9	347981.68	2151409.42	Картометрический	1.00	-
10	347887.56	2151369.97	Картометрический	1.00	-
11	347878.90	2151367.25	Аналитический	0.10	-
12	347887.81	2151347.22	Аналитический	0.10	-
13	347895.05	2151331.28	Картометрический	1.00	-
14	347952.71	2151350.48	Картометрический	1.00	-
15	348044.97	2151388.99	Картометрический	1.00	-
16	348065.14	2151357.34	Картометрический	1.00	-
17	348142.05	2151390.56	Картометрический	1.00	-
18	348244.69	2151417.19	Картометрический	1.00	-
19	348246.94	2151444.88	Картометрический	1.00	-
1	348289.79	2151464.25	Картометрический	1.00	-
3. Сведения о характерных точках части (частей) границы объекта					
Обозначение характерных точек части границы	Координаты, м		Метод определения координат характерной точки	Средняя квадратическая погрешность положения характерной точки (Mt), м	Описание обозначения точки на местности (при наличии)
	X	Y			
1	2	3	4	5	6
Часть №					
-	-	-	-	-	-




Масштаб 1:2000

Используемые условные знаки и обозначения:

	границы территориальной зоны
	характерная точка границ территориальной зоны

Руководитель БУВО «Нормативно-проектный центр»

Подпись  Ю.В.Шальгина Дата « 17 » августа 2021 г.

Место для оттиска печати (при наличии) лица, составившего описание местоположения границ объекта



ОПИСАНИЕ МЕСТОПОЛОЖЕНИЯ ГРАНИЦ

Зона ритуальных объектов села Ольховатка - СН1/1

 (наименование объекта, местоположение границ которого описано
 (далее - объект)

Раздел 1

Сведения об объекте		
№ п/п	Характеристики объекта	Описание характеристик
1	2	3
1	Местоположение объекта	Воронежская область, Верхнемамонский муниципальный район, Ольховатское сельское поселение, село Ольховатка
2	Площадь объекта ± величина погрешности определения площади ($P \pm \Delta P$)	31244+/-619 м ²
3	Иные характеристики объекта	-

Раздел 2

Сведения о местоположении границ объекта					
1. Система координат: МСК - 36, зона 2					
2. Сведения о характерных точках границ объекта					
Обозначение характерных точек границ	Координаты, м		Метод определения координат характерной точки	Средняя квадратическая погрешность положения характерной точки (Mt), м	Описание обозначения точки на местности (при наличии)
	X	Y			
1	2	3	4	5	6
1	350329.65	2152297.04	Аналитический	0.10	-
2	350349.25	2152356.00	Аналитический	0.10	-
3	350341.65	2152357.92	Картометрический	1.00	-
4	350324.77	2152356.69	Картометрический	1.00	-
5	350261.74	2152379.82	Картометрический	1.00	-
6	350240.79	2152331.92	Картометрический	1.00	-
7	350240.96	2152330.22	Аналитический	0.10	-
8	350314.65	2152303.04	Аналитический	0.10	-
1	350329.65	2152297.04	Аналитический	0.10	-
9	348216.12	2151490.53	Аналитический	0.10	-
10	348205.45	2151556.42	Аналитический	0.10	-
11	348198.30	2151583.75	Картометрический	1.00	-
12	348173.77	2151604.75	Картометрический	1.00	-
13	348127.62	2151604.78	Картометрический	1.00	-
14	348029.24	2151570.53	Картометрический	1.00	-
15	348036.67	2151547.05	Аналитический	0.10	-
16	348025.46	2151509.06	Аналитический	0.10	-
17	348007.15	2151490.12	Аналитический	0.10	-
18	347989.54	2151480.53	Аналитический	0.10	-
19	347963.69	2151470.64	Аналитический	0.10	-
20	347973.19	2151437.43	Аналитический	0.10	-
21	347995.14	2151441.60	Аналитический	0.10	-
22	347990.00	2151477.00	Аналитический	0.10	-
23	348007.85	2151486.64	Аналитический	0.10	-
24	348020.73	2151425.78	Аналитический	0.10	-
9	348216.12	2151490.53	Аналитический	0.10	-

3. Сведения о характерных точках части (частей) границы объекта					
Обозначение характерных точек части границы	Координаты, м		Метод определения координат характерной точки	Средняя квадратическая погрешность положения характерной точки (Mt), м	Описание обозначения точки на местности (при наличии)
	X	Y			
1	2	3	4	5	6
Часть №					
-	-	-	-	-	-

План границ объекта

Схема расположения листов плана границ объекта

Лист № 1



Лист № 2




Масштаб 1:25000

Используемые условные знаки и обозначения:



границы территориальной зоны



область и номер листа плана границ объекта

Руководитель БУВО «Нормативно-проектный центр»

Подпись Ю.В. Шалыгина Ю.В. Шалыгина Дата « 17 » августа 2021 г.

Место для оттиска печати (при наличии) лица, составившего описание местоположения границ объекта





План границ объекта

Лист № 1




Масштаб 1:2000

Используемые условные знаки и обозначения:

	границы территориальной зоны
	характерная точка границ территориальной зоны

Руководитель БУВО «Нормативно-проектный центр»

Подпись  Ю.В.Шалыгина Дата « 17 » августа 2021 г.

Место для оттиска печати (при наличии) лица, составившего описание местоположения границ объекта





План границ объекта

Лист № 2



Масштаб 1:2000

Используемые условные знаки и обозначения:

	границы территориальной зоны
	характерная точка границ территориальной зоны

Руководитель БУВО «Нормативно-проектный центр»

Подпись Ю.В. Шалыгина Ю.В. Шалыгина Дата « 17 » августа 2021 г.

Место для оттиска печати (при наличии) лица, составившего описание местоположения границ объекта



Приложение № 2
к правилам землепользования и застройки
Ольховатского сельского поселения
Верхнемамонского муниципального района
Воронежской области

СВЕДЕНИЯ О ГРАНИЦАХ ТЕРРИТОРИАЛЬНЫХ ЗОН,
СОДЕРЖАЩИЕ ГРАФИЧЕСКОЕ ОПИСАНИЕ МЕСТОПОЛОЖЕНИЯ
ГРАНИЦ ТЕРРИТОРИАЛЬНЫХ ЗОН, ПЕРЕЧЕНЬ КООРДИНАТ
ХАРАКТЕРНЫХ ТОЧЕК ГРАНИЦ ТЕРРИТОРИАЛЬНЫХ ЗОН,
РАСПОЛОЖЕННЫХ ЗА ГРАНИЦАМИ НАСЕЛЕННОГО ПУНКТА НА
ТЕРРИТОРИИ ОЛЬХОВАТСКОГО СЕЛЬСКОГО ПОСЕЛЕНИЯ

ОПИСАНИЕ МЕСТОПОЛОЖЕНИЯ ГРАНИЦ

Зона улиц, дорог, инженерной и транспортной инфраструктуры
за границами населенного пункта - ИТ1

(наименование объекта, местоположение границ которого описано
(далее - объект)

Раздел 1

Сведения об объекте		
№ п/п	Характеристики объекта	Описание характеристик
1	2	3
1	Местоположение объекта	Воронежская область, Верхнемамонский муниципальный район, Ольховатское сельское поселение
2	Площадь объекта \pm величина погрешности определения площади ($P \pm \Delta P$)	243984 \pm -8644 м ²
3	Иные характеристики объекта	-

Раздел 2

Сведения о местоположении границ объекта					
1. Система координат: МСК - 36, зона 2					
2. Сведения о характерных точках границ объекта					
Обозначение характерных точек границ	Координаты, м		Метод определения координат характерной точки	Средняя квадратическая погрешность положения характерной точки (Mt), м	Описание обозначения точки на местности (при наличии)
	X	Y			
1	2	3	4	5	6
1	355089.38	2163127.46	Картометрический	5.00	-
2	355075.13	2163156.08	Картометрический	5.00	-
3	355065.48	2163171.39	Картометрический	5.00	-
4	355049.72	2163193.08	Картометрический	5.00	-
5	355041.08	2163206.85	Картометрический	5.00	-
6	355034.68	2163224.91	Картометрический	5.00	-
7	355032.43	2163237.48	Картометрический	5.00	-
8	355017.22	2163271.67	Картометрический	5.00	-
9	355014.10	2163270.05	Картометрический	5.00	-
10	355028.99	2163236.39	Картометрический	5.00	-
11	355031.26	2163224.00	Картометрический	5.00	-
12	355038.04	2163205.17	Картометрический	5.00	-
13	355046.83	2163191.28	Картометрический	5.00	-
14	355063.26	2163169.52	Картометрический	5.00	-
15	355073.79	2163152.89	Картометрический	5.00	-
1	355089.38	2163127.46	Картометрический	5.00	-
16	355194.37	2162859.81	Картометрический	5.00	-
17	355178.31	2162917.92	Картометрический	5.00	-
18	355158.88	2162977.72	Картометрический	5.00	-
19	355137.43	2163030.90	Картометрический	5.00	-
20	355110.03	2163085.95	Картометрический	5.00	-
21	355124.29	2163053.05	Картометрический	5.00	-
22	355156.02	2162976.26	Картометрический	5.00	-
16	355194.37	2162859.81	Картометрический	5.00	-
23	355234.56	2162714.44	Аналитический	0.50	-
24	355232.10	2162690.83	Аналитический	0.50	-
25	355220.10	2162661.84	Аналитический	0.50	-
26	355209.86	2162642.77	Аналитический	0.50	-
27	355180.97	2162591.98	Аналитический	0.50	-
28	355151.83	2162550.08	Аналитический	0.50	-
29	355139.66	2162522.92	Аналитический	0.50	-
30	355095.51	2162432.72	Аналитический	0.50	-

1	2	3	4	5	6
31	355033.75	2162337.21	Аналитический	0.50	-
32	354964.40	2162208.70	Аналитический	0.50	-
33	354925.57	2162134.61	Аналитический	0.50	-
34	354882.47	2162053.59	Аналитический	0.50	-
35	354826.65	2161950.84	Аналитический	0.50	-
36	354772.04	2161850.46	Аналитический	0.50	-
37	354700.09	2161723.38	Аналитический	0.50	-
38	354648.20	2161630.77	Аналитический	0.50	-
39	354594.84	2161537.36	Аналитический	0.50	-
40	354537.29	2161436.01	Аналитический	0.50	-
41	354460.45	2161298.98	Аналитический	0.50	-
42	354433.22	2161251.81	Аналитический	0.50	-
43	354413.35	2161211.76	Аналитический	0.50	-
44	354399.61	2161173.15	Аналитический	0.50	-
45	354348.63	2161100.80	Аналитический	0.50	-
46	354322.09	2161045.33	Аналитический	0.50	-
47	354285.58	2160984.48	Аналитический	0.50	-
48	354258.93	2160927.35	Аналитический	0.50	-
49	354223.55	2160872.87	Аналитический	0.50	-
50	354170.57	2160776.80	Аналитический	0.50	-
51	354112.81	2160663.70	Аналитический	0.50	-
52	354061.94	2160579.78	Аналитический	0.50	-
53	354021.20	2160507.26	Аналитический	0.50	-
54	353979.86	2160435.35	Аналитический	0.50	-
55	353944.64	2160365.56	Аналитический	0.50	-
56	353864.73	2160230.06	Аналитический	0.50	-
57	353821.69	2160152.37	Аналитический	0.50	-
58	353776.37	2160071.95	Аналитический	0.50	-
59	353733.05	2159985.06	Аналитический	0.50	-
60	353697.68	2159919.36	Аналитический	0.50	-
61	353660.49	2159856.71	Аналитический	0.50	-
62	353614.53	2159778.31	Аналитический	0.50	-
63	353541.71	2159655.44	Аналитический	0.50	-
64	353492.50	2159562.09	Аналитический	0.50	-
65	353456.14	2159493.00	Аналитический	0.50	-
66	353383.62	2159374.48	Аналитический	0.50	-
67	353295.85	2159217.70	Аналитический	0.50	-
68	353257.02	2159146.22	Аналитический	0.50	-
69	353191.03	2159030.56	Аналитический	0.50	-
70	353149.29	2158948.75	Аналитический	0.50	-
71	353116.70	2158892.74	Аналитический	0.50	-
72	353070.75	2158806.52	Аналитический	0.50	-
73	353035.24	2158737.73	Аналитический	0.50	-
74	352977.57	2158637.74	Аналитический	0.50	-
75	352907.23	2158512.73	Аналитический	0.50	-
76	352895.05	2158492.43	Аналитический	0.50	-
77	352880.43	2158465.70	Аналитический	0.50	-
78	352864.92	2158434.99	Аналитический	0.50	-

1	2	3	4	5	6
79	352853.48	2158414.73	Аналитический	0.50	-
80	352839.93	2158382.91	Аналитический	0.50	-
81	352826.44	2158353.27	Аналитический	0.50	-
82	352814.81	2158334.55	Аналитический	0.50	-
83	352794.89	2158306.17	Аналитический	0.50	-
84	352775.49	2158274.81	Аналитический	0.50	-
85	352762.60	2158253.17	Аналитический	0.50	-
86	352742.39	2158223.39	Аналитический	0.50	-
87	352727.87	2158191.05	Аналитический	0.50	-
88	352717.56	2158172.99	Аналитический	0.50	-
89	352701.38	2158145.22	Аналитический	0.50	-
90	352685.93	2158113.94	Аналитический	0.50	-
91	352675.85	2158092.56	Аналитический	0.50	-
92	352662.71	2158062.20	Аналитический	0.50	-
93	352654.61	2158044.06	Аналитический	0.50	-
94	352639.78	2158022.51	Аналитический	0.50	-
95	352621.53	2158003.29	Аналитический	0.50	-
96	352609.35	2157989.34	Аналитический	0.50	-
97	352592.74	2157964.28	Аналитический	0.50	-
98	352578.80	2157934.50	Аналитический	0.50	-
99	352569.40	2157913.54	Аналитический	0.50	-
100	352554.40	2157882.83	Аналитический	0.50	-
101	352545.53	2157862.68	Аналитический	0.50	-
102	352533.76	2157833.84	Аналитический	0.50	-
103	352517.34	2157803.84	Аналитический	0.50	-
104	352497.29	2157772.17	Аналитический	0.50	-
105	352483.81	2157752.35	Аналитический	0.50	-
106	352469.12	2157721.61	Аналитический	0.50	-
107	352460.85	2157702.34	Аналитический	0.50	-
108	352445.57	2157673.43	Аналитический	0.50	-
109	352423.11	2157645.21	Аналитический	0.50	-
110	352400.51	2157615.38	Аналитический	0.50	-
111	352383.86	2157583.29	Аналитический	0.50	-
112	352366.10	2157554.80	Аналитический	0.50	-
113	352355.55	2157536.63	Аналитический	0.50	-
114	352340.65	2157509.26	Аналитический	0.50	-
115	352323.92	2157482.99	Аналитический	0.50	-
116	352314.25	2157465.44	Аналитический	0.50	-
117	352302.32	2157440.66	Аналитический	0.50	-
118	352289.18	2157416.86	Аналитический	0.50	-
119	352278.78	2157401.09	Аналитический	0.50	-
120	352263.15	2157375.09	Аналитический	0.50	-
121	352248.06	2157348.27	Аналитический	0.50	-
122	352238.59	2157330.24	Аналитический	0.50	-
123	352226.87	2157301.01	Аналитический	0.50	-
124	352212.19	2157270.44	Аналитический	0.50	-
125	352198.69	2157251.62	Аналитический	0.50	-
126	352177.63	2157222.17	Аналитический	0.50	-

1	2	3	4	5	6
127	352159.21	2157189.95	Аналитический	0.50	-
128	352147.09	2157167.48	Аналитический	0.50	-
129	352127.81	2157133.28	Аналитический	0.50	-
130	352115.01	2157110.06	Аналитический	0.50	-
131	352095.87	2157075.89	Аналитический	0.50	-
132	352077.34	2157044.87	Аналитический	0.50	-
133	352064.93	2157029.28	Аналитический	0.50	-
134	352048.15	2157005.02	Аналитический	0.50	-
135	352036.32	2156975.76	Аналитический	0.50	-
136	352028.40	2156955.57	Аналитический	0.50	-
137	352013.41	2156924.12	Аналитический	0.50	-
138	351996.75	2156892.02	Аналитический	0.50	-
139	351985.58	2156869.97	Аналитический	0.50	-
140	351968.35	2156836.60	Аналитический	0.50	-
141	351950.20	2156803.21	Аналитический	0.50	-
142	351932.51	2156770.68	Аналитический	0.50	-
143	351920.56	2156749.56	Аналитический	0.50	-
144	351902.05	2156717.98	Аналитический	0.50	-
145	351881.89	2156686.62	Аналитический	0.50	-
146	351868.49	2156666.27	Аналитический	0.50	-
147	351848.00	2156640.83	Аналитический	0.50	-
148	351835.59	2156626.21	Аналитический	0.50	-
149	351818.19	2156601.55	Аналитический	0.50	-
150	351799.95	2156575.01	Аналитический	0.50	-
151	351788.41	2156556.20	Аналитический	0.50	-
152	351772.06	2156528.82	Аналитический	0.50	-
153	351757.76	2156504.40	Аналитический	0.50	-
154	351748.41	2156488.02	Аналитический	0.50	-
155	351734.15	2156461.80	Аналитический	0.50	-
156	351720.43	2156435.29	Аналитический	0.50	-
157	351712.68	2156421.15	Аналитический	0.50	-
158	351702.08	2156401.84	Аналитический	0.50	-
159	351690.24	2156383.53	Аналитический	0.50	-
160	351683.73	2156370.77	Аналитический	0.50	-
161	351672.42	2156347.83	Аналитический	0.50	-
162	351657.94	2156320.63	Аналитический	0.50	-
163	351647.36	2156300.10	Аналитический	0.50	-
164	351635.05	2156275.33	Аналитический	0.50	-
165	351623.03	2156253.06	Аналитический	0.50	-
166	351608.93	2156227.53	Аналитический	0.50	-
167	351599.76	2156210.32	Аналитический	0.50	-
168	351586.79	2156187.43	Аналитический	0.50	-
169	351575.93	2156168.83	Аналитический	0.50	-
170	351570.62	2156160.05	Аналитический	0.50	-
171	351560.40	2156143.93	Аналитический	0.50	-
172	351547.98	2156123.01	Аналитический	0.50	-
173	351539.47	2156107.76	Аналитический	0.50	-
174	351527.04	2156084.73	Аналитический	0.50	-

1	2	3	4	5	6
175	351513.90	2156062.57	Аналитический	0.50	-
176	351505.30	2156047.77	Аналитический	0.50	-
177	351494.86	2156027.46	Аналитический	0.50	-
178	351488.02	2156012.74	Аналитический	0.50	-
179	351483.93	2156004.09	Аналитический	0.50	-
180	351475.64	2155987.66	Аналитический	0.50	-
181	351466.33	2155970.61	Аналитический	0.50	-
182	351459.63	2155959.62	Аналитический	0.50	-
183	351449.24	2155940.92	Аналитический	0.50	-
184	351438.37	2155920.37	Аналитический	0.50	-
185	351432.77	2155907.22	Аналитический	0.50	-
186	351426.14	2155890.25	Аналитический	0.50	-
187	351420.41	2155875.44	Аналитический	0.50	-
188	351415.72	2155866.00	Аналитический	0.50	-
189	351405.56	2155846.94	Аналитический	0.50	-
190	351394.27	2155822.04	Аналитический	0.50	-
191	351382.38	2155793.23	Аналитический	0.50	-
192	351373.06	2155771.94	Аналитический	0.50	-
193	351358.16	2155736.14	Аналитический	0.50	-
194	351346.25	2155712.15	Аналитический	0.50	-
195	351326.51	2155675.08	Аналитический	0.50	-
196	351305.26	2155637.32	Аналитический	0.50	-
197	351283.65	2155601.94	Аналитический	0.50	-
198	351270.21	2155580.08	Аналитический	0.50	-
199	351251.50	2155555.04	Аналитический	0.50	-
200	351241.62	2155539.61	Аналитический	0.50	-
201	351231.20	2155526.33	Аналитический	0.50	-
202	351223.85	2155518.64	Аналитический	0.50	-
203	351217.98	2155514.24	Аналитический	0.50	-
204	351211.69	2155511.57	Аналитический	0.50	-
205	351200.13	2155503.88	Аналитический	0.50	-
206	351188.84	2155488.81	Аналитический	0.50	-
207	351179.77	2155474.40	Аналитический	0.50	-
208	351165.30	2155448.70	Аналитический	0.50	-
209	351118.90	2155369.37	Аналитический	0.50	-
210	351101.65	2155338.90	Аналитический	0.50	-
211	351072.99	2155288.27	Аналитический	0.50	-
212	351025.37	2155204.51	Аналитический	0.50	-
213	351007.45	2155173.06	Аналитический	0.50	-
214	350996.07	2155153.89	Аналитический	0.50	-
215	350979.07	2155124.64	Аналитический	0.50	-
216	350945.25	2155062.94	Аналитический	0.50	-
217	350896.31	2154976.58	Аналитический	0.50	-
218	350884.84	2154957.39	Аналитический	0.50	-
219	350852.50	2154905.03	Аналитический	0.50	-
220	350826.27	2154862.29	Аналитический	0.50	-
221	350808.82	2154834.65	Аналитический	0.50	-
222	350798.32	2154814.75	Аналитический	0.50	-

1	2	3	4	5	6
223	350782.22	2154783.80	Аналитический	0.50	-
224	350747.42	2154719.51	Аналитический	0.50	-
225	350695.57	2154628.62	Аналитический	0.50	-
226	350684.70	2154608.32	Аналитический	0.50	-
227	350668.45	2154579.15	Аналитический	0.50	-
228	350638.65	2154525.41	Аналитический	0.50	-
229	350597.69	2154456.26	Аналитический	0.50	-
230	350583.66	2154430.31	Аналитический	0.50	-
231	350574.24	2154406.25	Аналитический	0.50	-
232	350569.95	2154393.44	Аналитический	0.50	-
233	350555.16	2154367.58	Аналитический	0.50	-
234	350528.78	2154336.78	Аналитический	0.50	-
235	350515.53	2154328.51	Аналитический	0.50	-
236	350488.70	2154306.63	Аналитический	0.50	-
237	350459.87	2154274.48	Аналитический	0.50	-
238	350436.31	2154240.33	Аналитический	0.50	-
239	350399.90	2154197.33	Аналитический	0.50	-
240	350355.22	2154146.45	Аналитический	0.50	-
241	350303.87	2154086.54	Аналитический	0.50	-
242	350261.56	2154037.86	Аналитический	0.50	-
243	350212.22	2153981.36	Аналитический	0.50	-
244	350158.51	2153919.87	Аналитический	0.50	-
245	350100.99	2153854.01	Аналитический	0.50	-
246	350049.04	2153794.08	Аналитический	0.50	-
247	349986.83	2153723.82	Аналитический	0.50	-
248	349899.83	2153624.24	Аналитический	0.50	-
249	349851.04	2153569.89	Аналитический	0.50	-
250	349786.71	2153499.25	Аналитический	0.50	-
251	349723.52	2153429.68	Аналитический	0.50	-
252	349738.22	2153414.39	Аналитический	0.50	-
253	349789.22	2153471.51	Аналитический	0.50	-
254	349966.14	2153669.94	Аналитический	0.50	-
255	350315.48	2154073.76	Аналитический	0.50	-
256	350399.18	2154170.43	Аналитический	0.50	-
257	350405.83	2154177.04	Аналитический	0.50	-
258	350410.05	2154177.34	Аналитический	0.50	-
259	350413.40	2154176.04	Аналитический	0.50	-
260	350421.67	2154185.33	Аналитический	0.50	-
261	350420.23	2154188.49	Аналитический	0.50	-
262	350420.11	2154192.65	Аналитический	0.50	-
263	350422.65	2154196.16	Аналитический	0.50	-
264	350443.90	2154220.43	Аналитический	0.50	-
265	350459.15	2154234.61	Аналитический	0.50	-
266	350479.08	2154254.55	Аналитический	0.50	-
267	350507.95	2154292.92	Аналитический	0.50	-
268	350525.16	2154319.17	Аналитический	0.50	-
269	350531.82	2154334.18	Аналитический	0.50	-
270	350558.44	2154365.26	Аналитический	0.50	-

1	2	3	4	5	6
271	350573.61	2154391.80	Аналитический	0.50	-
272	350578.00	2154404.89	Аналитический	0.50	-
273	350587.30	2154428.63	Аналитический	0.50	-
274	350601.17	2154454.28	Аналитический	0.50	-
275	350642.13	2154523.43	Аналитический	0.50	-
276	350671.95	2154577.21	Аналитический	0.50	-
277	350688.22	2154606.40	Аналитический	0.50	-
278	350699.07	2154626.68	Аналитический	0.50	-
279	350750.92	2154717.57	Аналитический	0.50	-
280	350785.76	2154781.92	Аналитический	0.50	-
281	350801.86	2154812.89	Аналитический	0.50	-
282	350812.28	2154832.65	Аналитический	0.50	-
283	350829.67	2154860.17	Аналитический	0.50	-
284	350855.90	2154902.93	Аналитический	0.50	-
285	350888.26	2154955.31	Аналитический	0.50	-
286	350899.77	2154974.56	Аналитический	0.50	-
287	350948.75	2155061.00	Аналитический	0.50	-
288	350982.55	2155122.68	Аналитический	0.50	-
289	350999.51	2155151.87	Аналитический	0.50	-
290	351010.91	2155171.04	Аналитический	0.50	-
291	351028.85	2155202.53	Аналитический	0.50	-
292	351076.47	2155286.29	Аналитический	0.50	-
293	351105.13	2155336.92	Аналитический	0.50	-
294	351122.36	2155367.37	Аналитический	0.50	-
295	351168.76	2155446.70	Аналитический	0.50	-
296	351183.21	2155472.36	Аналитический	0.50	-
297	351192.14	2155486.55	Аналитический	0.50	-
298	351202.91	2155500.94	Аналитический	0.50	-
299	351213.59	2155508.03	Аналитический	0.50	-
300	351220.00	2155510.74	Аналитический	0.50	-
301	351226.51	2155515.64	Аналитический	0.50	-
302	351234.22	2155523.71	Аналитический	0.50	-
303	351244.88	2155537.29	Аналитический	0.50	-
304	351254.80	2155552.76	Аналитический	0.50	-
305	351273.53	2155577.84	Аналитический	0.50	-
306	351287.07	2155599.84	Аналитический	0.50	-
307	351308.72	2155635.30	Аналитический	0.50	-
308	351330.01	2155673.16	Аналитический	0.50	-
309	351349.81	2155710.33	Аналитический	0.50	-
310	351361.80	2155734.48	Аналитический	0.50	-
311	351376.74	2155770.36	Аналитический	0.50	-
312	351386.06	2155791.67	Аналитический	0.50	-
313	351397.95	2155820.46	Аналитический	0.50	-
314	351409.16	2155845.18	Аналитический	0.50	-
315	351419.28	2155864.16	Аналитический	0.50	-
316	351424.07	2155873.82	Аналитический	0.50	-
317	351429.86	2155888.81	Аналитический	0.50	-
318	351436.47	2155905.70	Аналитический	0.50	-

1	2	3	4	5	6
319	351441.99	2155918.65	Аналитический	0.50	-
320	351452.76	2155939.02	Аналитический	0.50	-
321	351463.09	2155957.60	Аналитический	0.50	-
322	351469.79	2155968.61	Аналитический	0.50	-
323	351479.18	2155985.80	Аналитический	0.50	-
324	351487.53	2156002.33	Аналитический	0.50	-
325	351491.64	2156011.04	Аналитический	0.50	-
326	351498.46	2156025.70	Аналитический	0.50	-
327	351508.82	2156045.85	Аналитический	0.50	-
328	351517.34	2156060.55	Аналитический	0.50	-
329	351530.52	2156082.75	Аналитический	0.50	-
330	351542.97	2156105.84	Аналитический	0.50	-
331	351551.44	2156121.01	Аналитический	0.50	-
332	351563.80	2156141.83	Аналитический	0.50	-
333	351574.02	2156157.95	Аналитический	0.50	-
334	351579.37	2156166.79	Аналитический	0.50	-
335	351590.25	2156185.43	Аналитический	0.50	-
336	351603.26	2156208.40	Аналитический	0.50	-
337	351612.45	2156225.63	Аналитический	0.50	-
338	351626.55	2156251.14	Аналитический	0.50	-
339	351638.61	2156273.49	Аналитический	0.50	-
340	351650.92	2156298.30	Аналитический	0.50	-
341	351661.48	2156318.77	Аналитический	0.50	-
342	351675.98	2156346.01	Аналитический	0.50	-
343	351687.31	2156368.97	Аналитический	0.50	-
344	351693.72	2156381.53	Аналитический	0.50	-
345	351705.52	2156399.78	Аналитический	0.50	-
346	351716.18	2156419.23	Аналитический	0.50	-
347	351723.97	2156433.41	Аналитический	0.50	-
348	351737.69	2156459.92	Аналитический	0.50	-
349	351751.91	2156486.08	Аналитический	0.50	-
350	351761.22	2156502.40	Аналитический	0.50	-
351	351775.50	2156526.78	Аналитический	0.50	-
352	351791.83	2156554.12	Аналитический	0.50	-
353	351803.31	2156572.83	Аналитический	0.50	-
354	351821.47	2156599.27	Аналитический	0.50	-
355	351838.75	2156623.75	Аналитический	0.50	-
356	351851.08	2156638.29	Аналитический	0.50	-
357	351871.73	2156663.91	Аналитический	0.50	-
358	351885.25	2156684.44	Аналитический	0.50	-
359	351905.45	2156715.88	Аналитический	0.50	-
360	351924.02	2156747.56	Аналитический	0.50	-
361	351936.01	2156768.74	Аналитический	0.50	-
362	351953.72	2156801.29	Аналитический	0.50	-
363	351971.89	2156834.72	Аналитический	0.50	-
364	351989.14	2156868.15	Аналитический	0.50	-
365	352000.31	2156890.20	Аналитический	0.50	-
366	352016.99	2156922.34	Аналитический	0.50	-

1	2	3	4	5	6
367	352032.08	2156953.97	Аналитический	0.50	-
368	352040.04	2156974.28	Аналитический	0.50	-
369	352051.69	2157003.10	Аналитический	0.50	-
370	352068.15	2157026.90	Аналитический	0.50	-
371	352080.64	2157042.59	Аналитический	0.50	-
372	352099.33	2157073.89	Аналитический	0.50	-
373	352118.51	2157108.12	Аналитический	0.50	-
374	352131.31	2157131.34	Аналитический	0.50	-
375	352150.59	2157165.54	Аналитический	0.50	-
376	352162.71	2157188.01	Аналитический	0.50	-
377	352181.01	2157220.01	Аналитический	0.50	-
378	352201.95	2157249.30	Аналитический	0.50	-
379	352215.65	2157268.40	Аналитический	0.50	-
380	352230.53	2157299.39	Аналитический	0.50	-
381	352242.23	2157328.56	Аналитический	0.50	-
382	352251.58	2157346.35	Аналитический	0.50	-
383	352266.61	2157373.07	Аналитический	0.50	-
384	352282.16	2157398.95	Аналитический	0.50	-
385	352292.60	2157414.78	Аналитический	0.50	-
386	352305.88	2157438.82	Аналитический	0.50	-
387	352317.81	2157463.60	Аналитический	0.50	-
388	352327.36	2157480.95	Аналитический	0.50	-
389	352344.09	2157507.22	Аналитический	0.50	-
390	352359.03	2157534.67	Аналитический	0.50	-
391	352369.52	2157552.74	Аналитический	0.50	-
392	352387.34	2157581.31	Аналитический	0.50	-
393	352403.91	2157613.24	Аналитический	0.50	-
394	352426.27	2157642.75	Аналитический	0.50	-
395	352448.93	2157671.23	Аналитический	0.50	-
396	352464.47	2157700.62	Аналитический	0.50	-
397	352472.76	2157719.95	Аналитический	0.50	-
398	352487.29	2157750.35	Аналитический	0.50	-
399	352500.63	2157769.97	Аналитический	0.50	-
400	352520.78	2157801.80	Аналитический	0.50	-
401	352537.38	2157832.12	Аналитический	0.50	-
402	352549.21	2157861.12	Аналитический	0.50	-
403	352558.02	2157881.15	Аналитический	0.50	-
404	352573.02	2157911.84	Аналитический	0.50	-
405	352582.44	2157932.84	Аналитический	0.50	-
406	352596.24	2157962.32	Аналитический	0.50	-
407	352612.53	2157986.90	Аналитический	0.50	-
408	352624.49	2158000.59	Аналитический	0.50	-
409	352642.90	2158019.99	Аналитический	0.50	-
410	352658.11	2158042.10	Аналитический	0.50	-
411	352666.37	2158060.60	Аналитический	0.50	-
412	352679.49	2158090.92	Аналитический	0.50	-
413	352689.53	2158112.20	Аналитический	0.50	-
414	352704.90	2158143.32	Аналитический	0.50	-

1	2	3	4	5	6
415	352721.02	2158170.99	Аналитический	0.50	-
416	352731.43	2158189.23	Аналитический	0.50	-
417	352745.89	2158221.43	Аналитический	0.50	-
418	352765.98	2158251.03	Аналитический	0.50	-
419	352778.91	2158272.73	Аналитический	0.50	-
420	352798.23	2158303.97	Аналитический	0.50	-
421	352818.15	2158332.35	Аналитический	0.50	-
422	352829.98	2158351.37	Аналитический	0.50	-
423	352843.59	2158381.29	Аналитический	0.50	-
424	352857.08	2158412.95	Аналитический	0.50	-
425	352868.44	2158433.11	Аналитический	0.50	-
426	352883.97	2158463.84	Аналитический	0.50	-
427	352898.53	2158490.45	Аналитический	0.50	-
428	352910.69	2158510.73	Аналитический	0.50	-
429	352981.05	2158635.76	Аналитический	0.50	-
430	353038.76	2158735.81	Аналитический	0.50	-
431	353074.29	2158804.66	Аналитический	0.50	-
432	353120.20	2158890.80	Аналитический	0.50	-
433	353152.81	2158946.83	Аналитический	0.50	-
434	353194.55	2159028.66	Аналитический	0.50	-
435	353260.52	2159144.28	Аналитический	0.50	-
436	353299.35	2159215.76	Аналитический	0.50	-
437	353387.08	2159372.46	Аналитический	0.50	-
438	353459.62	2159491.02	Аналитический	0.50	-
439	353496.04	2159560.23	Аналитический	0.50	-
440	353545.21	2159653.48	Аналитический	0.50	-
441	353617.97	2159776.27	Аналитический	0.50	-
442	353663.93	2159854.67	Аналитический	0.50	-
443	353701.16	2159917.40	Аналитический	0.50	-
444	353736.61	2159983.22	Аналитический	0.50	-
445	353779.91	2160070.07	Аналитический	0.50	-
446	353825.19	2160150.41	Аналитический	0.50	-
447	353868.21	2160228.08	Аналитический	0.50	-
448	353948.16	2160363.64	Аналитический	0.50	-
449	353983.38	2160433.45	Аналитический	0.50	-
450	354024.68	2160505.28	Аналитический	0.50	-
451	354065.40	2160577.76	Аналитический	0.50	-
452	354116.31	2160661.76	Аналитический	0.50	-
453	354174.11	2160774.92	Аналитический	0.50	-
454	354226.99	2160870.81	Аналитический	0.50	-
455	354262.43	2160925.41	Аналитический	0.50	-
456	354289.12	2160982.60	Аналитический	0.50	-
457	354325.61	2161043.43	Аналитический	0.50	-
458	354352.09	2161098.78	Аналитический	0.50	-
459	354403.19	2161171.29	Аналитический	0.50	-
460	354417.03	2161210.20	Аналитический	0.50	-
461	354436.74	2161249.91	Аналитический	0.50	-
462	354463.93	2161297.00	Аналитический	0.50	-

1	2	3	4	5	6
463	354540.77	2161434.05	Аналитический	0.50	-
464	354598.32	2161535.38	Аналитический	0.50	-
465	354651.68	2161628.81	Аналитический	0.50	-
466	354703.57	2161721.42	Аналитический	0.50	-
467	354775.54	2161848.52	Аналитический	0.50	-
468	354830.17	2161948.92	Аналитический	0.50	-
469	354885.99	2162051.69	Аналитический	0.50	-
470	354929.11	2162132.75	Аналитический	0.50	-
471	354967.94	2162206.82	Аналитический	0.50	-
472	355037.19	2162335.17	Аналитический	0.50	-
473	355098.99	2162430.74	Аналитический	0.50	-
474	355143.28	2162521.22	Аналитический	0.50	-
475	355155.33	2162548.10	Аналитический	0.50	-
476	355184.35	2162589.84	Аналитический	0.50	-
477	355213.36	2162640.83	Аналитический	0.50	-
478	355223.72	2162660.12	Аналитический	0.50	-
479	355235.80	2162689.74	Аналитический	0.50	-
480	355236.63	2162706.93	Аналитический	0.50	-
23	355234.56	2162714.44	Аналитический	0.50	-
481	347878.90	2151367.25	Аналитический	0.50	-
482	347855.69	2151419.40	Аналитический	0.50	-
483	347835.23	2151465.21	Аналитический	0.50	-
484	347833.40	2151470.50	Аналитический	0.50	-
485	347832.85	2151474.09	Аналитический	0.50	-
486	347833.41	2151478.79	Аналитический	0.50	-
487	347835.25	2151482.25	Аналитический	0.50	-
488	347831.49	2151490.06	Аналитический	0.50	-
489	347825.56	2151502.36	Аналитический	0.50	-
490	347775.50	2151551.19	Аналитический	0.50	-
491	347753.80	2151571.34	Аналитический	0.50	-
492	347732.95	2151587.32	Аналитический	0.50	-
493	347675.36	2151633.57	Аналитический	0.50	-
494	347628.57	2151673.82	Аналитический	0.50	-
495	347553.20	2151739.25	Аналитический	0.50	-
496	347464.56	2151811.16	Аналитический	0.30	-
497	347447.21	2151826.77	Аналитический	0.50	-
498	347402.28	2151865.33	Аналитический	0.50	-
499	347342.42	2151917.15	Аналитический	0.50	-
500	347298.14	2151955.48	Аналитический	0.50	-
501	347242.17	2152007.95	Аналитический	0.50	-
502	347207.02	2152036.82	Аналитический	0.50	-
503	347142.98	2152091.26	Аналитический	0.50	-
504	347097.32	2152129.41	Аналитический	0.50	-
505	347028.77	2152187.37	Аналитический	0.50	-
506	346934.98	2152268.55	Аналитический	0.50	-
507	346787.78	2152395.20	Аналитический	0.50	-
508	346746.40	2152428.38	Аналитический	0.50	-

1	2	3	4	5	6
509	346600.72	2152540.69	Аналитический	0.50	-
510	346513.86	2152607.57	Аналитический	0.50	-
511	346380.54	2152704.30	Аналитический	0.50	-
512	346339.99	2152734.16	Аналитический	0.50	-
513	346290.24	2152772.20	Аналитический	0.50	-
514	346263.19	2152792.82	Аналитический	0.50	-
515	346239.10	2152811.54	Аналитический	0.50	-
516	346161.09	2152868.28	Аналитический	0.50	-
517	346080.58	2152924.17	Аналитический	0.50	-
518	346004.24	2152972.48	Аналитический	0.50	-
519	345982.96	2152987.22	Аналитический	0.50	-
520	345925.97	2153022.03	Картометрический	5.00	-
521	345917.78	2153006.07	Картометрический	5.00	-
522	345977.00	2152968.70	Аналитический	0.50	-
523	346049.45	2152922.31	Аналитический	0.50	-
524	346085.38	2152898.08	Аналитический	0.50	-
525	346122.74	2152868.70	Аналитический	0.50	-
526	346134.21	2152861.80	Аналитический	0.50	-
527	346172.06	2152834.29	Аналитический	0.50	-
528	346228.61	2152793.13	Аналитический	0.50	-
529	346245.95	2152781.88	Аналитический	0.50	-
530	346282.30	2152754.63	Аналитический	0.50	-
531	346320.18	2152727.10	Аналитический	0.50	-
532	346356.88	2152698.92	Аналитический	0.50	-
533	346396.67	2152669.32	Аналитический	0.50	-
534	346443.57	2152635.42	Аналитический	0.50	-
535	346467.47	2152618.04	Аналитический	0.50	-
536	346506.07	2152588.56	Аналитический	0.50	-
537	346638.91	2152489.18	Аналитический	0.50	-
538	346744.07	2152407.83	Аналитический	0.50	-
539	346785.58	2152374.99	Аналитический	0.50	-
540	346819.26	2152346.12	Аналитический	0.50	-
541	346866.37	2152305.27	Аналитический	0.50	-
542	346922.28	2152255.29	Аналитический	0.50	-
543	346973.44	2152212.14	Аналитический	0.50	-
544	347038.68	2152154.91	Аналитический	0.50	-
545	347094.22	2152107.36	Аналитический	0.50	-
546	347157.78	2152054.13	Аналитический	0.50	-
547	347211.28	2152010.87	Аналитический	0.50	-
548	347285.42	2151941.36	Аналитический	0.50	-
549	347329.98	2151902.79	Аналитический	0.50	-
550	347364.13	2151874.78	Аналитический	0.50	-
551	347434.01	2151814.68	Аналитический	0.50	-
552	347502.63	2151756.06	Аналитический	0.50	-
553	347562.91	2151702.60	Аналитический	0.50	-
554	347589.40	2151680.75	Аналитический	0.50	-
555	347619.04	2151655.07	Аналитический	0.50	-
556	347650.89	2151627.04	Аналитический	0.50	-

1	2	3	4	5	6
557	347700.84	2151583.53	Аналитический	0.50	-
558	347742.92	2151547.69	Аналитический	0.50	-
559	347752.84	2151537.53	Аналитический	0.50	-
560	347755.29	2151533.27	Аналитический	0.50	-
561	347756.23	2151530.51	Аналитический	0.50	-
562	347756.33	2151527.37	Аналитический	0.50	-
563	347756.16	2151523.85	Аналитический	0.50	-
564	347755.40	2151520.66	Аналитический	0.50	-
565	347755.42	2151520.55	Картометрический	5.00	-
566	347754.66	2151517.37	Аналитический	0.50	-
567	347753.68	2151515.81	Картометрический	5.00	-
568	347724.52	2151484.31	Аналитический	0.50	-
569	347695.36	2151457.20	Аналитический	0.50	-
570	347667.68	2151432.88	Аналитический	0.50	-
571	347646.90	2151416.35	Аналитический	0.50	-
572	347619.01	2151393.36	Аналитический	0.50	-
573	347570.37	2151361.67	Аналитический	0.50	-
574	347510.97	2151327.74	Аналитический	0.50	-
575	347453.55	2151297.35	Аналитический	0.50	-
576	347383.60	2151260.48	Аналитический	0.50	-
577	347321.46	2151224.49	Аналитический	0.50	-
578	347282.80	2151202.36	Аналитический	0.50	-
579	347262.21	2151190.06	Аналитический	0.50	-
580	347234.45	2151171.70	Аналитический	0.50	-
581	347213.19	2151155.59	Аналитический	0.50	-
582	347194.84	2151140.60	Аналитический	0.50	-
583	347156.61	2151108.41	Аналитический	0.50	-
584	347118.17	2151073.97	Аналитический	0.50	-
585	346981.59	2150947.02	Аналитический	0.50	-
586	346882.41	2150855.42	Аналитический	0.50	-
587	346814.48	2150791.97	Аналитический	0.50	-
588	346774.18	2150754.70	Аналитический	0.50	-
589	346757.18	2150740.10	Картометрический	5.00	-
590	346775.08	2150736.87	Аналитический	0.30	-
591	346889.07	2150856.42	Аналитический	0.30	-
592	347004.14	2150965.83	Аналитический	0.30	-
593	347049.65	2151010.09	Аналитический	0.30	-
594	347102.94	2151046.90	Аналитический	0.30	-
595	347115.55	2151053.38	Аналитический	0.30	-
596	347138.80	2151065.32	Аналитический	0.50	-
597	347147.21	2151072.94	Аналитический	0.50	-
598	347205.07	2151124.09	Аналитический	0.50	-
599	347222.23	2151138.35	Аналитический	0.50	-
600	347253.90	2151159.32	Аналитический	0.50	-
601	347304.82	2151191.03	Аналитический	0.50	-
602	347404.01	2151246.21	Аналитический	0.50	-
603	347531.39	2151317.06	Аналитический	0.50	-
604	347601.59	2151359.75	Аналитический	0.50	-

1	2	3	4	5	6
605	347624.62	2151374.29	Аналитический	0.50	-
606	347647.91	2151390.41	Аналитический	0.50	-
607	347685.75	2151420.85	Аналитический	0.50	-
608	347715.94	2151450.61	Аналитический	0.50	-
609	347735.77	2151470.06	Аналитический	0.50	-
610	347752.12	2151484.55	Аналитический	0.50	-
611	347772.55	2151503.89	Аналитический	0.50	-
612	347773.39	2151504.68	Картометрический	5.00	-
613	347778.14	2151505.68	Аналитический	0.50	-
614	347782.79	2151505.84	Аналитический	0.50	-
615	347791.21	2151504.21	Аналитический	0.50	-
616	347799.73	2151499.51	Аналитический	0.50	-
617	347805.07	2151493.52	Аналитический	0.50	-
618	347817.31	2151474.21	Аналитический	0.50	-
619	347857.60	2151382.72	Аналитический	0.50	-
620	347866.56	2151363.34	Аналитический	0.50	-
621	347875.22	2151366.08	Аналитический	0.10	-
481	347878.90	2151367.25	Аналитический	0.50	-
622	346587.44	2150497.95	Аналитический	0.50	-
623	346583.62	2150488.61	Аналитический	0.50	-
624	346576.83	2150468.57	Аналитический	0.50	-
625	346568.49	2150445.04	Аналитический	0.50	-
626	346559.59	2150421.70	Аналитический	0.50	-
627	346550.02	2150398.62	Аналитический	0.50	-
628	346540.15	2150375.63	Аналитический	0.50	-
629	346523.10	2150328.50	Аналитический	0.50	-
630	346515.92	2150304.52	Аналитический	0.50	-
631	346507.17	2150281.11	Аналитический	0.50	-
632	346498.48	2150257.47	Аналитический	0.50	-
633	346490.66	2150233.34	Аналитический	0.50	-
634	346484.48	2150208.58	Аналитический	0.50	-
635	346480.33	2150183.38	Аналитический	0.50	-
636	346475.62	2150143.72	Аналитический	0.50	-
637	346474.13	2150107.83	Аналитический	0.50	-
638	346473.78	2150082.91	Аналитический	0.50	-
639	346473.64	2150076.39	Аналитический	0.50	-
640	346473.28	2150058.17	Аналитический	0.50	-
641	346471.28	2150033.70	Аналитический	0.50	-
642	346466.01	2150009.88	Аналитический	0.50	-
643	346464.02	2150001.53	Аналитический	0.50	-
644	346455.12	2149970.15	Аналитический	0.50	-
645	346443.77	2149944.32	Аналитический	0.50	-
646	346429.74	2149918.93	Аналитический	0.50	-
647	346412.13	2149893.08	Аналитический	0.50	-
648	346399.63	2149877.23	Аналитический	0.50	-
649	346372.59	2149841.71	Аналитический	0.50	-
650	346201.11	2149629.12	Аналитический	0.50	-

1	2	3	4	5	6
651	346123.21	2149527.28	Аналитический	0.50	-
652	346085.87	2149474.97	Аналитический	0.50	-
653	346064.77	2149443.09	Аналитический	0.50	-
654	346011.69	2149367.56	Аналитический	0.50	-
655	345960.07	2149299.80	Аналитический	0.50	-
656	345910.91	2149230.75	Аналитический	0.50	-
657	345873.61	2149180.48	Аналитический	0.50	-
658	345818.41	2149107.19	Аналитический	0.50	-
659	345799.57	2149081.61	Аналитический	0.50	-
660	345769.77	2149041.24	Аналитический	0.50	-
661	345757.74	2149019.07	Аналитический	0.50	-
662	345742.94	2148999.07	Аналитический	0.50	-
663	345726.74	2148980.01	Аналитический	0.50	-
664	345711.63	2148960.08	Аналитический	0.50	-
665	345696.60	2148940.14	Аналитический	0.50	-
666	345681.45	2148920.29	Аналитический	0.50	-
667	345666.10	2148900.60	Аналитический	0.50	-
668	345650.42	2148881.16	Аналитический	0.50	-
669	345637.42	2148874.03	Аналитический	0.50	-
670	345620.99	2148861.61	Аналитический	0.50	-
671	345621.43	2148850.61	Аналитический	0.50	-
672	345620.68	2148846.35	Аналитический	0.50	-
673	345609.28	2148831.47	Аналитический	0.50	-
674	345551.62	2148761.53	Аналитический	0.50	-
675	345485.01	2148675.92	Аналитический	0.50	-
676	345437.05	2148610.85	Аналитический	0.50	-
677	345383.11	2148542.28	Аналитический	0.50	-
678	345344.86	2148484.46	Аналитический	0.50	-
679	345334.83	2148461.09	Аналитический	0.50	-
680	345320.88	2148440.48	Аналитический	0.50	-
681	345305.87	2148420.46	Аналитический	0.50	-
682	345292.05	2148399.59	Аналитический	0.50	-
683	345278.20	2148378.77	Аналитический	0.50	-
684	345264.16	2148358.14	Аналитический	0.50	-
685	345250.09	2148337.46	Аналитический	0.50	-
686	345234.98	2148317.54	Аналитический	0.50	-
687	345220.35	2148297.24	Аналитический	0.50	-
688	345205.89	2148276.83	Аналитический	0.50	-
689	345191.62	2148256.30	Аналитический	0.50	-
690	345177.38	2148235.75	Аналитический	0.50	-
691	345163.26	2148215.10	Аналитический	0.50	-
692	345149.47	2148194.25	Аналитический	0.50	-
693	345135.05	2148173.84	Аналитический	0.50	-
694	345120.85	2148153.26	Аналитический	0.50	-
695	345117.83	2148148.89	Аналитический	0.50	-
696	345106.65	2148132.71	Аналитический	0.50	-
697	345091.79	2148112.66	Аналитический	0.50	-
698	345076.45	2148092.92	Аналитический	0.50	-

1	2	3	4	5	6
699	345061.82	2148072.63	Аналитический	0.50	-
700	345047.34	2148052.27	Аналитический	0.50	-
701	345032.69	2148032.05	Аналитический	0.50	-
702	345017.88	2148011.94	Аналитический	0.50	-
703	345002.95	2147991.89	Аналитический	0.50	-
704	344988.65	2147971.36	Аналитический	0.50	-
705	344974.40	2147950.82	Аналитический	0.50	-
706	344959.87	2147930.49	Аналитический	0.50	-
707	344945.09	2147910.40	Аналитический	0.50	-
708	344930.23	2147890.31	Аналитический	0.50	-
709	344915.16	2147870.30	Аналитический	0.50	-
710	344900.03	2147850.39	Аналитический	0.50	-
711	344884.98	2147830.41	Аналитический	0.50	-
712	344870.31	2147810.14	Аналитический	0.50	-
713	344855.87	2147789.72	Аналитический	0.50	-
714	344841.62	2147769.16	Аналитический	0.50	-
715	344827.34	2147748.64	Аналитический	0.50	-
716	344813.05	2147728.13	Аналитический	0.50	-
717	344798.48	2147707.95	Аналитический	0.50	-
718	344783.23	2147688.05	Аналитический	0.50	-
719	344767.85	2147668.30	Аналитический	0.50	-
720	344753.47	2147647.94	Аналитический	0.50	-
721	344739.12	2147627.34	Аналитический	0.50	-
722	344724.44	2147607.14	Аналитический	0.50	-
723	344709.11	2147587.40	Аналитический	0.50	-
724	344693.45	2147567.83	Аналитический	0.50	-
725	344663.96	2147527.46	Аналитический	0.50	-
726	344649.59	2147506.95	Аналитический	0.50	-
727	344636.14	2147485.82	Аналитический	0.50	-
728	344621.40	2147465.79	Аналитический	0.50	-
729	344609.13	2147453.70	Аналитический	0.50	-
730	344578.00	2147412.72	Аналитический	0.50	-
731	344561.96	2147385.31	Аналитический	0.50	-
732	344543.77	2147368.13	Аналитический	0.50	-
733	344528.43	2147347.96	Аналитический	0.50	-
734	344484.25	2147299.32	Аналитический	0.50	-
735	344450.15	2147270.57	Аналитический	0.50	-
736	344424.51	2147252.73	Аналитический	0.50	-
737	344362.74	2147203.32	Аналитический	0.50	-
738	344341.68	2147189.97	Аналитический	0.50	-
739	344320.19	2147176.83	Аналитический	0.50	-
740	344298.49	2147163.46	Аналитический	0.50	-
741	344280.26	2147150.49	Аналитический	0.50	-
742	344269.89	2147143.58	Аналитический	0.50	-
743	344258.48	2147135.97	Аналитический	0.50	-
744	344239.91	2147119.32	Аналитический	0.50	-
745	344219.32	2147089.09	Аналитический	0.50	-
746	344199.61	2147055.74	Аналитический	0.50	-

1	2	3	4	5	6
747	344175.00	2147007.41	Аналитический	0.50	-
748	344148.85	2146945.05	Аналитический	0.50	-
749	344129.58	2146885.22	Аналитический	0.50	-
750	344119.46	2146862.40	Аналитический	0.50	-
751	344109.16	2146839.71	Аналитический	0.50	-
752	344098.63	2146817.17	Аналитический	0.50	-
753	344086.31	2146795.48	Аналитический	0.50	-
754	344074.41	2146773.55	Аналитический	0.50	-
755	344063.44	2146751.14	Аналитический	0.50	-
756	344054.01	2146727.99	Аналитический	0.50	-
757	344042.43	2146706.06	Аналитический	0.50	-
758	344027.26	2146686.06	Аналитический	0.50	-
759	344008.96	2146660.31	Аналитический	0.50	-
760	344000.75	2146647.07	Аналитический	0.50	-
761	343970.14	2146593.44	Аналитический	0.50	-
762	343926.81	2146525.32	Аналитический	0.50	-
763	343891.77	2146473.31	Аналитический	0.50	-
764	343869.98	2146447.40	Аналитический	0.50	-
765	343846.56	2146425.43	Аналитический	0.50	-
766	343820.27	2146405.59	Аналитический	0.50	-
767	343755.73	2146364.73	Аналитический	0.50	-
768	343634.19	2146291.23	Аналитический	0.50	-
769	343580.33	2146259.49	Аналитический	0.50	-
770	343534.06	2146231.55	Аналитический	0.50	-
771	343512.98	2146218.09	Аналитический	0.50	-
772	343493.48	2146201.06	Аналитический	0.50	-
773	343469.50	2146179.33	Аналитический	0.50	-
774	343465.13	2146173.98	Аналитический	0.50	-
775	343466.89	2146169.94	Аналитический	0.50	-
776	343458.14	2146165.11	Аналитический	0.50	-
777	343450.65	2146155.75	Аналитический	0.50	-
778	343436.51	2146133.75	Аналитический	0.50	-
779	343422.39	2146103.27	Аналитический	0.50	-
780	343406.93	2146062.51	Аналитический	0.50	-
781	343397.07	2146017.46	Аналитический	0.50	-
782	343393.71	2145986.53	Аналитический	0.50	-
783	343393.03	2145960.28	Аналитический	0.50	-
784	343395.22	2145939.24	Аналитический	0.50	-
785	343398.44	2145911.51	Аналитический	0.50	-
786	343409.17	2145867.88	Аналитический	0.50	-
787	343417.80	2145844.54	Аналитический	0.50	-
788	343422.00	2145828.67	Аналитический	0.50	-
789	343424.56	2145816.88	Аналитический	0.50	-
790	343427.47	2145811.21	Аналитический	0.50	-
791	343436.25	2145800.86	Аналитический	0.50	-
792	343450.45	2145776.96	Аналитический	0.50	-
793	343475.23	2145793.01	Аналитический	0.50	-
794	343460.73	2145817.76	Аналитический	0.50	-

1	2	3	4	5	6
795	343459.53	2145820.57	Аналитический	0.50	-
796	343460.44	2145826.05	Аналитический	0.50	-
797	343452.22	2145844.23	Аналитический	0.50	-
798	343450.25	2145846.51	Аналитический	0.50	-
799	343444.62	2145847.14	Аналитический	0.50	-
800	343440.57	2145852.62	Аналитический	0.50	-
801	343428.26	2145879.03	Аналитический	0.50	-
802	343417.78	2145916.61	Аналитический	0.50	-
803	343413.85	2145942.48	Аналитический	0.50	-
804	343412.35	2145942.28	Аналитический	0.50	-
805	343411.46	2145961.78	Аналитический	0.50	-
806	343412.24	2145993.21	Аналитический	0.50	-
807	343416.47	2146027.05	Аналитический	0.50	-
808	343425.71	2146059.76	Аналитический	0.50	-
809	343439.85	2146093.62	Аналитический	0.50	-
810	343457.68	2146125.15	Аналитический	0.50	-
811	343474.15	2146149.64	Аналитический	0.50	-
812	343494.17	2146171.21	Аналитический	0.50	-
813	343522.25	2146195.50	Аналитический	0.50	-
814	343554.14	2146217.80	Аналитический	0.50	-
815	343589.85	2146240.57	Аналитический	0.50	-
816	343625.36	2146260.45	Аналитический	0.50	-
817	343655.10	2146277.22	Аналитический	0.50	-
818	343723.72	2146319.46	Аналитический	0.50	-
819	343831.22	2146386.73	Аналитический	0.50	-
820	343848.22	2146398.37	Аналитический	0.50	-
821	343865.04	2146410.47	Аналитический	0.50	-
822	343880.76	2146425.08	Аналитический	0.50	-
823	343891.51	2146436.96	Аналитический	0.50	-
824	343918.84	2146470.32	Аналитический	0.50	-
825	343955.30	2146523.78	Аналитический	0.50	-
826	343981.47	2146566.26	Аналитический	0.50	-
827	344019.90	2146631.74	Аналитический	0.50	-
828	344060.59	2146700.37	Аналитический	0.50	-
829	344098.76	2146776.46	Аналитический	0.50	-
830	344146.88	2146878.98	Аналитический	0.50	-
831	344185.76	2146966.35	Аналитический	0.50	-
832	344204.52	2147006.34	Аналитический	0.50	-
833	344219.93	2147038.48	Аналитический	0.50	-
834	344234.20	2147064.58	Аналитический	0.50	-
835	344246.45	2147083.74	Аналитический	0.50	-
836	344255.34	2147095.50	Аналитический	0.50	-
837	344265.57	2147106.36	Аналитический	0.50	-
838	344282.27	2147123.78	Аналитический	0.50	-
839	344306.33	2147142.27	Аналитический	0.50	-
840	344342.06	2147167.28	Аналитический	0.50	-
841	344401.50	2147208.62	Аналитический	0.50	-
842	344449.10	2147241.69	Аналитический	0.50	-

1	2	3	4	5	6
843	344470.82	2147256.70	Аналитический	0.50	-
844	344491.44	2147275.30	Аналитический	0.50	-
845	344518.08	2147301.26	Аналитический	0.50	-
846	344537.13	2147323.22	Аналитический	0.50	-
847	344563.96	2147358.35	Аналитический	0.50	-
848	344575.51	2147375.28	Аналитический	0.50	-
849	344597.71	2147405.50	Аналитический	0.50	-
850	344636.17	2147458.93	Аналитический	0.50	-
851	344641.83	2147467.66	Аналитический	0.50	-
852	344649.15	2147476.35	Аналитический	0.50	-
853	344653.96	2147482.45	Аналитический	0.50	-
854	344662.21	2147495.49	Аналитический	0.50	-
855	344672.10	2147507.60	Аналитический	0.50	-
856	344695.94	2147540.77	Аналитический	0.50	-
857	344722.58	2147577.62	Аналитический	0.50	-
858	344736.99	2147597.96	Аналитический	0.50	-
859	344751.97	2147617.94	Аналитический	0.50	-
860	344767.25	2147637.74	Аналитический	0.50	-
861	344782.66	2147657.49	Аналитический	0.50	-
862	344796.56	2147678.32	Аналитический	0.50	-
863	344810.54	2147699.06	Аналитический	0.50	-
864	344825.05	2147719.38	Аналитический	0.50	-
865	344840.36	2147739.13	Аналитический	0.50	-
866	344855.74	2147758.91	Аналитический	0.50	-
867	344871.08	2147778.62	Аналитический	0.50	-
868	344886.09	2147798.68	Аналитический	0.50	-
869	344900.42	2147819.16	Аналитический	0.50	-
870	344914.78	2147839.63	Аналитический	0.50	-
871	344929.13	2147860.00	Аналитический	0.50	-
872	344943.53	2147880.44	Аналитический	0.50	-
873	344958.07	2147900.88	Аналитический	0.50	-
874	344972.80	2147921.05	Аналитический	0.50	-
875	344987.78	2147941.06	Аналитический	0.50	-
876	345002.93	2147960.94	Аналитический	0.50	-
877	345018.33	2147980.66	Аналитический	0.50	-
878	345033.11	2148000.89	Аналитический	0.50	-
879	345047.47	2148021.39	Аналитический	0.50	-
880	345061.84	2148041.87	Аналитический	0.50	-
881	345076.52	2148062.14	Аналитический	0.50	-
882	345090.42	2148082.99	Аналитический	0.50	-
883	345104.00	2148104.02	Аналитический	0.50	-
884	345118.29	2148124.52	Аналитический	0.50	-
885	345132.80	2148144.88	Аналитический	0.50	-
886	345147.53	2148165.11	Аналитический	0.50	-
887	345161.27	2148186.00	Аналитический	0.50	-
888	345176.27	2148205.99	Аналитический	0.50	-
889	345190.83	2148226.34	Аналитический	0.50	-
890	345205.20	2148246.80	Аналитический	0.50	-

1	2	3	4	5	6
891	345219.62	2148267.23	Аналитический	0.50	-
892	345233.87	2148287.80	Аналитический	0.50	-
893	345247.29	2148308.90	Аналитический	0.50	-
894	345262.06	2148329.04	Аналитический	0.50	-
895	345276.95	2148349.14	Аналитический	0.50	-
896	345291.72	2148369.31	Аналитический	0.50	-
897	345306.73	2148389.33	Аналитический	0.50	-
898	345321.16	2148409.82	Аналитический	0.50	-
899	345333.51	2148431.67	Аналитический	0.50	-
900	345348.55	2148451.49	Аналитический	0.50	-
901	345376.46	2148488.82	Аналитический	0.50	-
902	345420.61	2148553.72	Аналитический	0.50	-
903	345435.39	2148573.68	Аналитический	0.50	-
904	345450.99	2148593.22	Аналитический	0.50	-
905	345465.64	2148613.45	Аналитический	0.50	-
906	345480.43	2148633.55	Аналитический	0.50	-
907	345495.16	2148653.32	Аналитический	0.50	-
908	345510.32	2148673.54	Аналитический	0.50	-
909	345524.80	2148693.90	Аналитический	0.50	-
910	345539.41	2148714.15	Аналитический	0.50	-
911	345554.51	2148734.02	Аналитический	0.50	-
912	345586.04	2148772.47	Аналитический	0.50	-
913	345602.83	2148791.31	Аналитический	0.50	-
914	345619.26	2148810.27	Аналитический	0.50	-
915	345634.63	2148830.06	Аналитический	0.50	-
916	345649.62	2148850.10	Аналитический	0.50	-
917	345665.37	2148869.57	Аналитический	0.50	-
918	345680.04	2148889.85	Аналитический	0.50	-
919	345695.83	2148909.24	Аналитический	0.50	-
920	345711.99	2148928.40	Аналитический	0.50	-
921	345727.67	2148948.02	Аналитический	0.50	-
922	345740.83	2148969.52	Аналитический	0.50	-
923	345753.51	2148991.21	Аналитический	0.50	-
924	345768.86	2149010.81	Аналитический	0.50	-
925	345786.95	2149028.56	Аналитический	0.50	-
926	345801.19	2149049.24	Аналитический	0.50	-
927	345815.30	2149069.91	Аналитический	0.50	-
928	345829.25	2149090.66	Аналитический	0.50	-
929	345844.11	2149110.71	Аналитический	0.50	-
930	345860.02	2149130.03	Аналитический	0.50	-
931	345875.26	2149149.90	Аналитический	0.50	-
932	345889.43	2149170.54	Аналитический	0.50	-
933	345903.89	2149190.92	Аналитический	0.50	-
934	345918.54	2149211.18	Аналитический	0.50	-
935	345933.37	2149231.30	Аналитический	0.50	-
936	345948.16	2149251.43	Аналитический	0.50	-
937	345963.79	2149270.92	Аналитический	0.50	-
938	345980.01	2149290.03	Аналитический	0.50	-

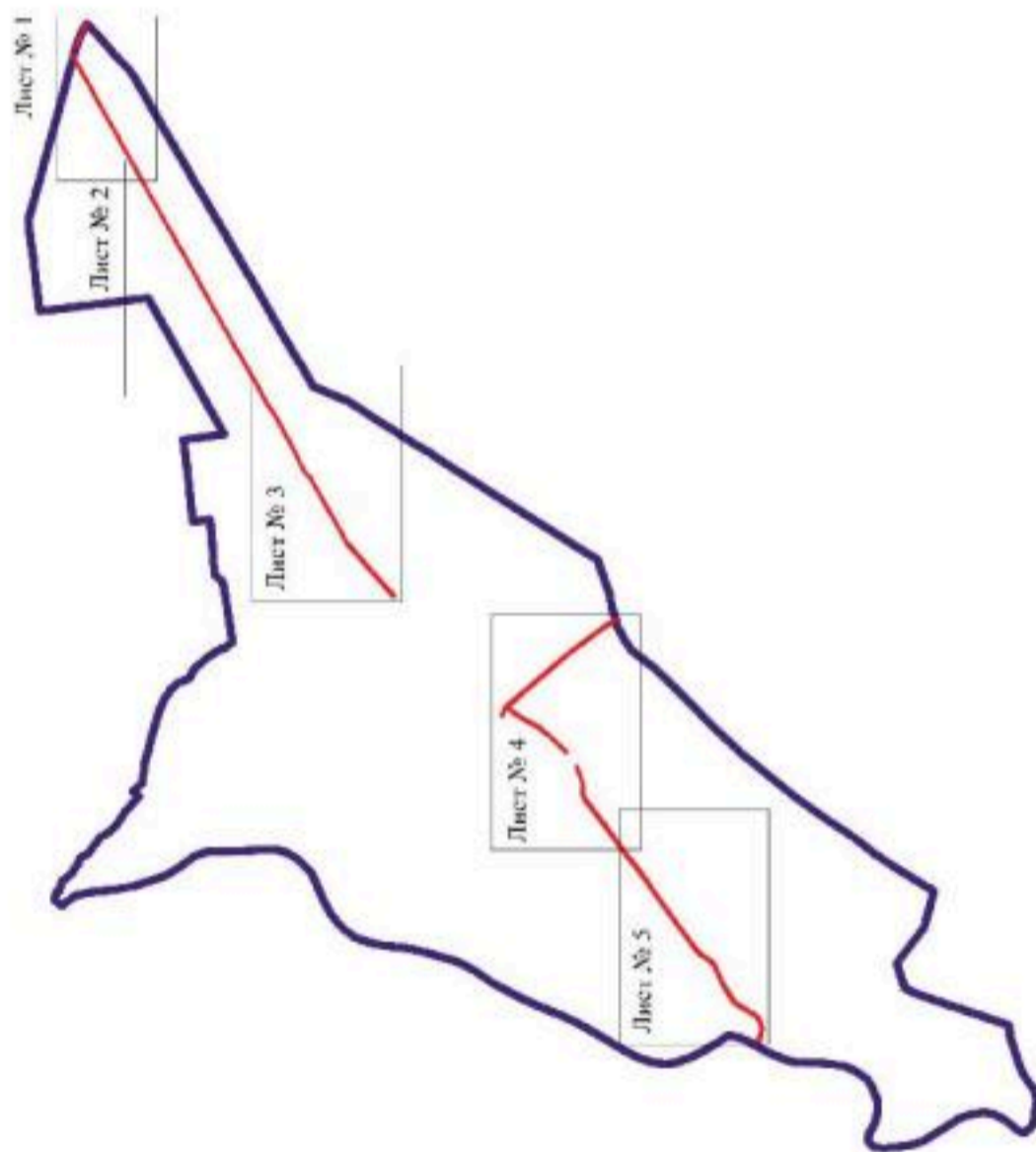
1	2	3	4	5	6
939	345995.11	2149310.01	Аналитический	0.50	-
940	346009.79	2149330.26	Аналитический	0.50	-
941	346024.20	2149350.71	Аналитический	0.50	-
942	346038.55	2149371.19	Аналитический	0.50	-
943	346053.26	2149391.39	Аналитический	0.50	-
944	346067.98	2149411.59	Аналитический	0.50	-
945	346082.76	2149431.76	Аналитический	0.50	-
946	346097.54	2149451.92	Аналитический	0.50	-
947	346112.35	2149472.06	Аналитический	0.50	-
948	346127.16	2149492.20	Аналитический	0.50	-
949	346141.99	2149512.32	Аналитический	0.50	-
950	346157.19	2149532.13	Аналитический	0.50	-
951	346173.26	2149551.31	Аналитический	0.50	-
952	346189.08	2149570.74	Аналитический	0.50	-
953	346204.28	2149590.60	Аналитический	0.50	-
954	346219.60	2149610.31	Аналитический	0.50	-
955	346234.72	2149630.19	Аналитический	0.50	-
956	346249.72	2149650.16	Аналитический	0.50	-
957	346264.31	2149670.42	Аналитический	0.50	-
958	346279.03	2149690.62	Аналитический	0.50	-
959	346292.93	2149711.46	Аналитический	0.50	-
960	346306.92	2149732.18	Аналитический	0.50	-
961	346321.74	2149752.25	Аналитический	0.50	-
962	346337.30	2149771.79	Аналитический	0.50	-
963	346352.79	2149791.42	Аналитический	0.50	-
964	346368.27	2149811.05	Аналитический	0.50	-
965	346384.83	2149829.81	Аналитический	0.50	-
966	346399.81	2149849.88	Аналитический	0.50	-
967	346415.23	2149869.70	Аналитический	0.50	-
968	346431.00	2149889.54	Аналитический	0.50	-
969	346446.38	2149910.08	Аналитический	0.50	-
970	346460.17	2149932.10	Аналитический	0.50	-
971	346471.49	2149955.60	Аналитический	0.50	-
972	346478.86	2149970.48	Аналитический	0.50	-
973	346486.54	2149997.77	Аналитический	0.50	-
974	346490.10	2150022.76	Аналитический	0.50	-
975	346491.44	2150030.51	Аналитический	0.50	-
976	346493.04	2150033.91	Аналитический	0.50	-
977	346497.69	2150036.70	Аналитический	0.50	-
978	346499.31	2150060.61	Аналитический	0.50	-
979	346496.04	2150061.59	Аналитический	0.50	-
980	346494.25	2150064.37	Аналитический	0.50	-
981	346492.40	2150068.22	Аналитический	0.50	-
982	346492.37	2150075.70	Аналитический	0.50	-
983	346493.49	2150096.69	Аналитический	0.50	-
984	346494.72	2150128.61	Аналитический	0.30	-
985	346483.38	2150137.95	Аналитический	0.30	-
986	346498.86	2150238.27	Аналитический	0.30	-

1	2	3	4	5	6
987	346536.26	2150341.64	Аналитический	0.30	-
988	346572.34	2150428.89	Аналитический	0.30	-
622	346587.44	2150497.95	Аналитический	0.50	-
3. Сведения о характерных точках части (частей) границы объекта					
Обозначение характерных точек части границы	Координаты, м		Метод определения координат характерной точки	Средняя квадратическая погрешность положения характерной точки (Mt), м	Описание обозначения точки на местности (при наличии)
	X	Y			
1	2	3	4	5	6
Часть №					
-	-	-	-	-	-


Раздел 4

План границ объекта

Схема расположения листов плана границ объекта



Используемые условные знаки и обозначения:

 границы территориальной зоны

 границы муниципального образования

 область и номер листа плана границ объекта

Масштаб 1:100000



Руководитель ФГУП «Национально-проектный центр»

Подпись Ю.В. Шалагина Дата « 17 » августа 2021 г.

Место для отписки (свойства, кадастровый номер, кадастровый номер участка, составившего описание местоположения границ объекта)

2024-01-15 10:30 AM



2024-01-15 10:30 AM

1. 2024-01-15 10:30 AM
 2. 2024-01-15 10:30 AM
 3. 2024-01-15 10:30 AM
 4. 2024-01-15 10:30 AM

1. 2024-01-15 10:30 AM
 2. 2024-01-15 10:30 AM
 3. 2024-01-15 10:30 AM
 4. 2024-01-15 10:30 AM

Expansive charts
Sheet No. 7



Map No. 1/100

Scale 1:1000
 1" = 100 feet
 1" = 30.48 meters
 1" = 0.3048 kilometers
 1" = 0.0003048 miles

STATE OF KERALA
 DEPARTMENT OF TRANSPORTS
 ROADWAYS DIVISION
 TECHNICAL OFFICE
 TRIPUNITHURUR
 DISTRICT ENGINEER
 ROADWAYS
 TRIPUNITHURUR

ОПИСАНИЕ МЕСТОПОЛОЖЕНИЯ ГРАНИЦ

Зона сельскохозяйственного производства за границами населенного пункта - СХ2

(наименование объекта, местоположение границ которого описано
(далее - объект)

Раздел 1

Сведения об объекте		
№ п/п	Характеристики объекта	Описание характеристик
1	2	3
1	Местоположение объекта	Воронежская область, Верхнемамонский муниципальный район, Ольховатское сельское поселение
2	Площадь объекта \pm величина погрешности определения площади ($P \pm \Delta P$)	31496 \pm 621 м ²
3	Иные характеристики объекта	-

Раздел 2



Сведения о местоположении границ объекта					
1. Система координат: МСК - 36, зона 2					
2. Сведения о характерных точках границ объекта					
Обозначение характерных точек границ	Координаты, м		Метод определения координат характерной точки	Средняя квадратическая погрешность положения характерной точки (Mt), м	Описание обозначения точки на местности (при наличии)
	X	Y			
1	2	3	4	5	6
1	347590.30	2151449.90	Аналитический	0.30	-
2	347617.63	2151476.39	Аналитический	0.30	-
3	347686.56	2151550.01	Картометрический	1.00	-
4	347710.70	2151575.12	Картометрический	1.00	-
5	347700.84	2151583.53	Аналитический	0.50	-
6	347650.89	2151627.04	Аналитический	0.50	-
7	347619.04	2151655.07	Аналитический	0.50	-
8	347589.40	2151680.75	Аналитический	0.50	-
9	347562.91	2151702.60	Аналитический	0.50	-
10	347557.50	2151707.39	Картометрический	1.00	-
11	347464.77	2151603.02	Картометрический	1.00	-
12	347562.49	2151481.57	Аналитический	0.30	-
1	347590.30	2151449.90	Аналитический	0.30	-
3. Сведения о характерных точках части (частей) границы объекта					
Обозначение характерных точек части границы	Координаты, м		Метод определения координат характерной точки	Средняя квадратическая погрешность положения характерной точки (Mt), м	Описание обозначения точки на местности (при наличии)
	X	Y			
1	2	3	4	5	6
Часть №					
-	-	-	-	-	-

План границ объекта




Масштаб 1:2000

Используемые условные знаки и обозначения:

	границы территориальной зоны
	характерная точка границ территориальной зоны

Руководитель БУВО «Нормативно-проектный центр»

Подпись  Ю.В.Шалыгина Дата « 17 » августа 2021 г.

Место для оттиска печати (при наличии) лица, составившего описание местоположения границ объекта



ОПИСАНИЕ МЕСТОПОЛОЖЕНИЯ ГРАНИЦ

Зона иного специального назначения за границами населенного пункта - СН2

(наименование объекта, местоположение границ которого описано
(далее - объект)

Раздел 1

Сведения об объекте		
№ п/п	Характеристики объекта	Описание характеристик
1	2	3
1	Местоположение объекта	Воронежская область, Верхнемамонский муниципальный район, Ольховатское сельское поселение
2	Площадь объекта ± величина погрешности определения площади ($P \pm \Delta P$)	2505210+/-27699 м ²
3	Иные характеристики объекта	-

Раздел 2

Сведения о местоположении границ объекта					
1. Система координат: МСК - 36, зона 2					
2. Сведения о характерных точках границ объекта					
Обозначение характерных точек границ	Координаты, м		Метод определения координат характерной точки	Средняя квадратическая погрешность положения характерной точки (Mt), м	Описание обозначения точки на местности (при наличии)
	X	Y			
1	2	3	4	5	6
1	344599.15	2150818.40	Картометрический	5.00	-
2	344250.57	2151187.70	Аналитический	0.30	-
3	343712.82	2150679.33	Картометрический	5.00	-
4	343619.77	2150605.09	Аналитический	0.10	-
5	342973.40	2150084.03	Аналитический	0.10	-
6	342747.67	2149902.06	Аналитический	0.10	-
7	342229.53	2149538.72	Картометрический	5.00	-
8	342105.43	2149455.07	Картометрический	5.00	-
9	341988.72	2149382.56	Картометрический	5.00	-
10	341940.22	2149347.55	Картометрический	5.00	-
11	341943.62	2149083.30	Аналитический	0.10	-
12	341992.99	2149053.25	Аналитический	0.10	-
13	342247.15	2149048.68	Аналитический	0.10	-
14	342500.54	2148369.29	Аналитический	0.10	-
15	342764.99	2148594.12	Аналитический	0.10	-
16	343284.37	2149121.79	Аналитический	0.10	-
17	343562.63	2149422.49	Аналитический	0.10	-
18	343755.16	2149557.41	Аналитический	0.10	-
19	343998.01	2149750.14	Картометрический	5.00	-
20	343989.55	2149790.50	Картометрический	5.00	-
21	343918.06	2150116.56	Картометрический	5.00	-
22	344169.42	2150338.81	Картометрический	5.00	-
23	344188.83	2150371.32	Картометрический	5.00	-
24	344251.69	2150460.38	Картометрический	5.00	-
25	344560.22	2150779.38	Картометрический	5.00	-
1	344599.15	2150818.40	Картометрический	5.00	-

3. Сведения о характерных точках части (частей) границы объекта					
Обозначение характерных точек части границы	Координаты, м		Метод определения координат характерной точки	Средняя квадратическая погрешность положения характерной точки (Mt), м	Описание обозначения точки на местности (при наличии)
	X	Y			
1	2	3	4	5	6
Часть №					
-	-	-	-	-	-

