Правовое управление правительства
Воронежской области
ЗАРЕГИСТРИРОВАНО
«14» 01 2022г.
Регистрационный номер № 1995

ДЕПАРТАМЕНТ АРХИТЕКТУРЫ И ГРАДОСТРОИТЕЛЬСТВА ВОРОНЕЖСКОЙ ОБЛАСТИ

ПРИКАЗ

24.12.2021 № 45-01-04/1377

г. Воронеж

О внесении изменений в правила землепользования и застройки Колыбельского сельского поселения Лискинского муниципального района Воронежской области

В соответствии с Градостроительным кодексом Российской Федерации, Федеральным законом от 06.10.2003 № 131-ФЗ «Об общих принципах организации местного самоуправления в Российской Федерации», Законами Воронежской области от 07.07.2006 № 61-ОЗ «О регулировании градостроительной деятельности в Воронежской области», от 20.12.2018 № 173-ОЗ «О перераспределении полномочий по утверждению правил землепользования и застройки между органами местного самоуправления поселений Воронежской области, городского округа город Нововоронеж, Борисоглебского городского округа и исполнительными органами государственной власти Воронежской области», постановлением правительства Воронежской области от 31.12.2014 № 1240 «Об утверждении Положения о департаменте архитектуры и градостроительства Воронежской области», на основании приказа департамента архитектуры и градостроительства Воронежской области от 11.02.2021 № 45-01-04/116 «О подготовке проектов о внесении изменений в правила землепользования и застройки поселений Аннинского, Бобровского, Бутурлиновского, Верхнемамонского,

Верхнехавского, Воробьёвского, Каширского, Лискинского, Новоусманского, Новохопёрского, Ольховатского, Павловского, Панинского, Поворинского, Подгоренского, Рамонского, Россошанского, Семилукского, Хохольского муниципальных районов Воронежской области», с учетом заключений о результатах публичных слушаний от 23.08.2021

п р и к а з ы в а ю:

1. Внести в приказ департамента архитектуры и градостроительства Воронежской области от 30.10.2020 № 45-01-04/860 «Об утверждении правил землепользования и застройки Колыбельского сельского поселения Лискинского муниципального района Воронежской области» изменения, изложив правила землепользования и застройки Колыбельского сельского поселения Лискинского муниципального района Воронежской области в редакции согласно приложению к настоящему приказу.

2. Контроль исполнения настоящего приказа возложить на заместителя руководителя департамента архитектуры и градостроительства Воронежской области – начальника отдела территориального планирования Беляеву С.М.

Руководитель департамента
архитектуры и градостроительства
Воронежской области А.А. Еренков

Приложение
к приказу департамента
архитектуры и градостроительства
Воронежской области
от 24.12.2021 № 45-01-04/1377

«УТВЕРЖДЕНЫ
приказом департамента
архитектуры и градостроительства
Воронежской области
от 30.10.2020 № 45-01-04/860

ПРАВИЛА ЗЕМЛЕПОЛЬЗОВАНИЯ И ЗАСТРОЙКИ КОЛЫБЕЛЬСКОГО СЕЛЬСКОГО ПОСЕЛЕНИЯ ЛИСКИНСКОГО МУНИЦИПАЛЬНОГО РАЙОНА ВОРОНЕЖСКОЙ ОБЛАСТИ

ЧАСТЬ I. ПОРЯДОК ПРИМЕНЕНИЯ ПРАВИЛ ЗЕМЛЕПОЛЬЗОВАНИЯ И ЗАСТРОЙКИ И ВНЕСЕНИЯ В НИХ ИЗМЕНЕНИЙ

Раздел 1. Общие положения

1. Предмет регулирования и цели подготовки правил землепользования и застройки Колыбельского сельского поселения Лискинского муниципального района Воронежской области

1. Правила землепользования и застройки Колыбельского сельского поселения Лискинского муниципального района Воронежской области (далее – Правила) являются документом градостроительного зонирования, который утверждается нормативным правовым актом департамента архитектуры и градостроительства Воронежской области и в котором устанавливаются территориальные зоны, градостроительные регламенты, порядок применения такого документа и порядок внесения в него изменений.

2. Правила разработаны в соответствии с Градостроительным кодексом Российской Федерации (далее – ГрК РФ), Земельным кодексом Российской Федерации, Федеральным законом от 06.10.2003 № 131-ФЗ «Об

общих принципах организации местного самоуправления в Российской Федерации», иными нормативными правовыми актами Российской Федерации, Воронежской области, муниципальными правовыми актами муниципального образования с учетом положений нормативных актов и документов, определяющих основные направления социально-экономического и градостроительного развития муниципального образования, а также сведений Единого государственного реестра недвижимости, сведений, документов и материалов, содержащихся в государственных информационных системах обеспечения градостроительной деятельности.

3. Правила разработаны в целях:

– создания условий для устойчивого развития территории муниципального образования, сохранения окружающей среды и объектов культурного наследия;

– создания условий для планировки территории муниципального образования;

– обеспечения прав и законных интересов физических и юридических лиц, в том числе правообладателей земельных участков и объектов капитального строительства;

– создания условий для привлечения инвестиций, в том числе путем предоставления возможности выбора наиболее эффективных видов разрешенного использования земельных участков и объектов капитального строительства.

2. Основные понятия, используемые в Правилах

В настоящих Правилах используются основные понятия, установленные законодательством Российской Федерации.

3. Сфера применения Правил

1. Действие настоящих Правил распространяется на всю территорию Колыбельского сельского поселения Лискинского муниципального района Воронежской области. Правила обязательны для

соблюдения органами государственной власти, органами местного самоуправления, физическими и юридическими лицами, при осуществлении ими градостроительной деятельности на территории Колыбельского сельского поселения Лискинского муниципального района Воронежской области.

2. Настоящие Правила применяются наряду с:

– техническими регламентами и иными обязательными требованиями, установленными в соответствии с законодательством в целях обеспечения безопасности жизни и здоровья людей, надежности и безопасности зданий, строений и сооружений, сохранения окружающей природной среды и объектов культурного наследия;

– региональными и местными нормативами градостроительного проектирования.

4. Содержание и порядок применения Правил

1. Правила включают в себя:

1) порядок их применения и внесения изменений в Правила;

2) карту градостроительного зонирования;

3) градостроительные регламенты.

Обязательным приложением к настоящим Правилам являются сведения о границах территориальных зон, которые должны содержать графическое описание местоположения границ территориальных зон, перечень координат характерных точек этих границ в системе координат, используемой для ведения Единого государственного реестра недвижимости.

2. Порядок применения Правил и внесения в них изменений включает в себя положения:

1) о регулировании землепользования и застройки;

2) об изменении видов разрешенного использования земельных участков и объектов капитального строительства физическими и юридическими лицами;

3) о подготовке документации по планировке территории органами местного самоуправления;

4) о проведении общественных обсуждений или публичных слушаний по вопросам землепользования и застройки;

5) о внесении изменений в Правила;

6) о регулировании иных вопросов землепользования и застройки.

5. Использование объектов недвижимости, не соответствующих настоящим Правилам

1. Земельные участки или объекты капитального строительства, виды разрешенного использования, предельные (минимальные и (или) максимальные) размеры и предельные параметры которых не соответствуют градостроительному регламенту, могут использоваться без установления срока приведения их в соответствие с градостроительным регламентом, за исключением случаев, если использование таких земельных участков и объектов капитального строительства опасно для жизни или здоровья человека, для окружающей среды, объектов культурного наследия.

2. Реконструкция указанных в подпункте 1 настоящего пункта объектов капитального строительства может осуществляться только путем приведения таких объектов в соответствие с градостроительным регламентом или путем уменьшения их несоответствия предельным параметрам разрешенного строительства, реконструкции. Изменение видов разрешенного использования указанных земельных участков и объектов капитального строительства может осуществляться путем приведения их в соответствие с видами разрешенного использования земельных участков и объектов капитального строительства, установленными градостроительным регламентом.

3. В случае если использование указанных в подпункте 1 настоящего пункта земельных участков и объектов капитального строительства продолжается и опасно для жизни или здоровья человека, для окружающей среды, объектов культурного наследия, в соответствии с

федеральными законами может быть наложен запрет на использование таких земельных участков и объектов.

6. Открытость и доступность информации о землепользовании и застройке

1. Настоящие Правила являются открытыми и общедоступными.

2. Настоящие Правила подлежат опубликованию в порядке, установленном для официального опубликования нормативных правовых актов Воронежской области, и размещению в федеральной государственной информационной системе территориального планирования и в государственной информационной системе обеспечения градостроительной деятельности.

Раздел 2. Положения о регулировании землепользования и застройки

7. Перераспределение полномочий между органами местного самоуправления Колыбельского сельского поселения Лискинского муниципального района Воронежской области и департаментом архитектуры и градостроительства Воронежской области

1. На основании Закона Воронежской области от 20.12.2018 № 173-ОЗ «О перераспределении полномочий по утверждению правил землепользования и застройки между органами местного самоуправления поселений Воронежской области, городского округа город Нововоронеж, Борисоглебского городского округа и исполнительными органами государственной власти Воронежской области» (далее – Закон Воронежской области) и в соответствии со статьей 8.2 ГрК РФ, пунктом 6.1 статьи 26.3 Федерального закона от 06.10.1999 № 184-ФЗ «Об общих принципах организации законодательных (представительных) и исполнительных органов государственной власти субъектов Российской Федерации», частью 1.2 статьи 17 Федерального закона от 06.10.2003 № 131-ФЗ «Об общих принципах организации местного самоуправления в Российской Федерации» полномочия по утверждению Правил перераспределены между органами

местного самоуправления Колыбельского сельского поселения Лискинского муниципального района Воронежской области и департаментом архитектуры и градостроительства Воронежской области (далее – Уполномоченный орган) на срок, установленный Законом Воронежской области.

2. После истечения срока, указанного в Законе Воронежской области, полномочия Уполномоченного органа, предусмотренные настоящими Правилами, осуществляются органами местного самоуправления Колыбельского сельского поселения Лискинского муниципального района Воронежской области в соответствии с требованиями ГрК РФ.

8. Полномочия Уполномоченного органа по вопросам землепользования и застройки

1. Полномочия Уполномоченного органа по вопросам землепользования и застройки включают:

1) принятие решений о подготовке проекта Правил, о подготовке проекта о внесении изменений в Правила;

2) утверждение Правил, утверждение внесения изменений в Правила;

3) принятие решений о предоставлении разрешений на условно разрешенный вид использования объектов капитального строительства или земельного участка;

4) принятие решений о предоставлении разрешения на отклонение от предельных параметров разрешенного строительства, реконструкции объектов капитального строительства;

5) иные полномочия в соответствии с действующим законодательством.

9. Комиссия по подготовке проектов Правил

1. Комиссия по подготовке проектов правил землепользования и застройки поселений Воронежской области, городского округа город Нововоронеж, Борисоглебского городского округа (далее – Комиссия)

является специально созданным постоянно действующим коллегиальным органом при Уполномоченном органе в целях реализации полномочий, указанных в пункте 8 настоящих Правил, перераспределенных в соответствии с Законом Воронежской области и обеспечения выполнения задач градостроительного зонирования.

2. Комиссия создается и прекращает свою деятельность приказом Уполномоченного органа.

3. Состав и порядок деятельности Комиссии утверждается приказом Уполномоченного органа.

Раздел 3. Положения об изменении видов разрешенного использования земельных участков и объектов капитального строительства физическими и юридическими лицами

10. Изменение видов разрешенного использования земельных участков и объектов капитального строительства

1. Для каждой из установленных настоящими Правилами территориальных зон могут устанавливаться основные, условно разрешенные и вспомогательные виды разрешенного использования земельных участков и объектов капитального строительства.

2. Изменение одного вида разрешенного использования земельных участков и объектов капитального строительства на другой вид такого использования осуществляется в соответствии с градостроительным регламентом при условии соблюдения требований технических регламентов.

3. Основные и вспомогательные виды разрешенного использования земельных участков и объектов капитального строительства правообладателями земельных участков и объектов капитального строительства, за исключением органов государственной власти, органов местного самоуправления, государственных и муниципальных учреждений, государственных и муниципальных унитарных предприятий, выбираются самостоятельно без дополнительных разрешений и согласования.

4. Решения об изменении одного вида разрешенного использования земельных участков и объектов капитального строительства, расположенных на землях, на которые действие градостроительных регламентов не распространяется или для которых градостроительные регламенты не устанавливаются, на другой вид такого использования принимаются в соответствии с федеральными законами.

11. Предоставление разрешения на условно разрешенный вид использования земельного участка или объекта капитального строительства

1. Физическое или юридическое лицо, заинтересованное в предоставлении разрешения на условно разрешенный вид использования земельного участка или объекта капитального строительства (далее - разрешение на условно разрешенный вид использования), направляет заявление о предоставлении разрешения на условно разрешенный вид использования в Комиссию. Заявление о предоставлении разрешения на условно разрешенный вид использования может быть направлено в форме электронного документа, подписанного электронной подписью в соответствии с требованиями Федерального закона от 06.04.2011 № 63-ФЗ «Об электронной подписи».

2. Порядок предоставления разрешения на условно разрешенный вид использования земельного участка или объекта капитального строительства определен статьей 39 ГрК РФ.

3. Проект решения о предоставлении разрешения на условно разрешенный вид использования подлежит рассмотрению на общественных обсуждениях или публичных слушаниях, проводимых в порядке, установленном статьей 5.1 ГрК РФ, с учетом положений статьи 39 ГрК РФ.

12. Предоставление разрешения на отклонение от предельных параметров разрешенного строительства, реконструкции объектов капитального строительства

1. Правообладатели земельных участков, размеры которых меньше установленных градостроительным регламентом минимальных размеров

земельных участков либо конфигурация, инженерно-геологические или иные характеристики которых неблагоприятны для застройки, вправе обратиться за разрешениями на отклонение от предельных параметров разрешенного строительства, реконструкции объектов капитального строительства (далее также – разрешение на отклонение от предельных параметров).

2. Правообладатели земельных участков вправе обратиться за разрешениями на отклонение от предельных параметров разрешенного строительства, реконструкции объектов капитального строительства, если такое отклонение необходимо в целях однократного изменения одного или нескольких предельных параметров разрешенного строительства, реконструкции объектов капитального строительства, установленных градостроительным регламентом для конкретной территориальной зоны, не более чем на десять процентов.

3. Порядок предоставления разрешения на отклонение от предельных параметров определен статьей 40 ГрК РФ.

4. Проект решения о предоставлении разрешения на отклонение от предельных параметров подлежит рассмотрению на общественных обсуждениях или публичных слушаниях, проводимых в порядке, установленном статьей 5.1 ГрК РФ, с учетом положений статьи 39 ГрК РФ, за исключением случая, указанного в части 1.1 статьи 40 ГрК РФ.

Раздел 4. Положения о подготовке документации по планировке территории органами местного самоуправления

13. Общие положения о подготовке документации по планировке территории

1. Подготовка документации по планировке территории осуществляется в целях обеспечения устойчивого развития территорий, в том числе выделения элементов планировочной структуры, установления границ земельных участков, установления границ зон планируемого размещения объектов капитального строительства.

2. Подготовка документации по планировке территории осуществляется в соответствии с главой 5 ГрК РФ.

3. Состав и содержание документации по планировке территории определяется ГрК РФ.

Раздел 5. Положения о проведении общественных обсуждений или публичных слушаний по вопросам землепользования и застройки

14. Общие положения о порядке проведения общественных обсуждений или публичных слушаний в сфере градостроительной деятельности

1. В целях соблюдения права человека на благоприятные условия жизнедеятельности, прав и законных интересов правообладателей земельных участков и объектов капитального строительства по проектам правил землепользования и застройки, проектам планировки территории, проектам межевания территории, проектам, предусматривающим внесение изменений в один из указанных утвержденных документов, проектам решений о предоставлении разрешения на условно разрешенный вид использования земельного участка или объекта капитального строительства, проектам решений о предоставлении разрешения на отклонение от предельных параметров разрешенного строительства, реконструкции объектов капитального строительства в соответствии с уставом муниципального образования и (или) нормативным правовым актом представительного органа муниципального образования и с учетом положений ГрК РФ проводятся общественные обсуждения или публичные слушания, за исключением случаев, предусмотренных ГрК РФ и другими федеральными законами.

2. Порядок проведения общественных обсуждений или публичных слушаний определяется ГрК РФ, Уставом Колыбельского сельского поселения Лискинского муниципального района Воронежской области и (или) нормативным правовым актом представительного органа муниципального образования.

Раздел 6. Положения о внесении изменений в Правила

15. Основания и порядок внесения изменений в Правила

1. Основания для рассмотрения вопроса о внесении изменений в настоящие Правила предусмотрены статьей 33 ГрК РФ.

2. Внесение изменений в Правила осуществляется в порядке, предусмотренном статьями 31 и 32 ГрК РФ, с учетом особенностей, установленных статьей 33 ГрК РФ.

Раздел 7. Положения о регулировании иных вопросов землепользования и застройки

16. Общие принципы регулирования иных вопросов землепользования и застройки на территории Колыбельского сельского поселения Лискинского муниципального района Воронежской области

Иные вопросы землепользования и застройки на территории Колыбельского сельского поселения Лискинского муниципального района Воронежской области регулируются законодательством Российской Федерации, Воронежской области, муниципальными правовыми актами Колыбельского сельского поселения Лискинского муниципального района Воронежской области.

ЧАСТЬ II. КАРТА ГРАДОСТРОИТЕЛЬНОГО ЗОНИРОВАНИЯ

17. Карты градостроительного зонирования

1. Карта градостроительного зонирования территории Колыбельского сельского поселения Лискинского муниципального района Воронежской области.

ПРАВИЛА ЗЕМЛЕПОЛЬЗОВАНИЯ И ЗАСТРОЙКИ

Карта градостроительного зонирования территории Колыбельского сельского поселения
Лискинского муниципального района Воронежской области

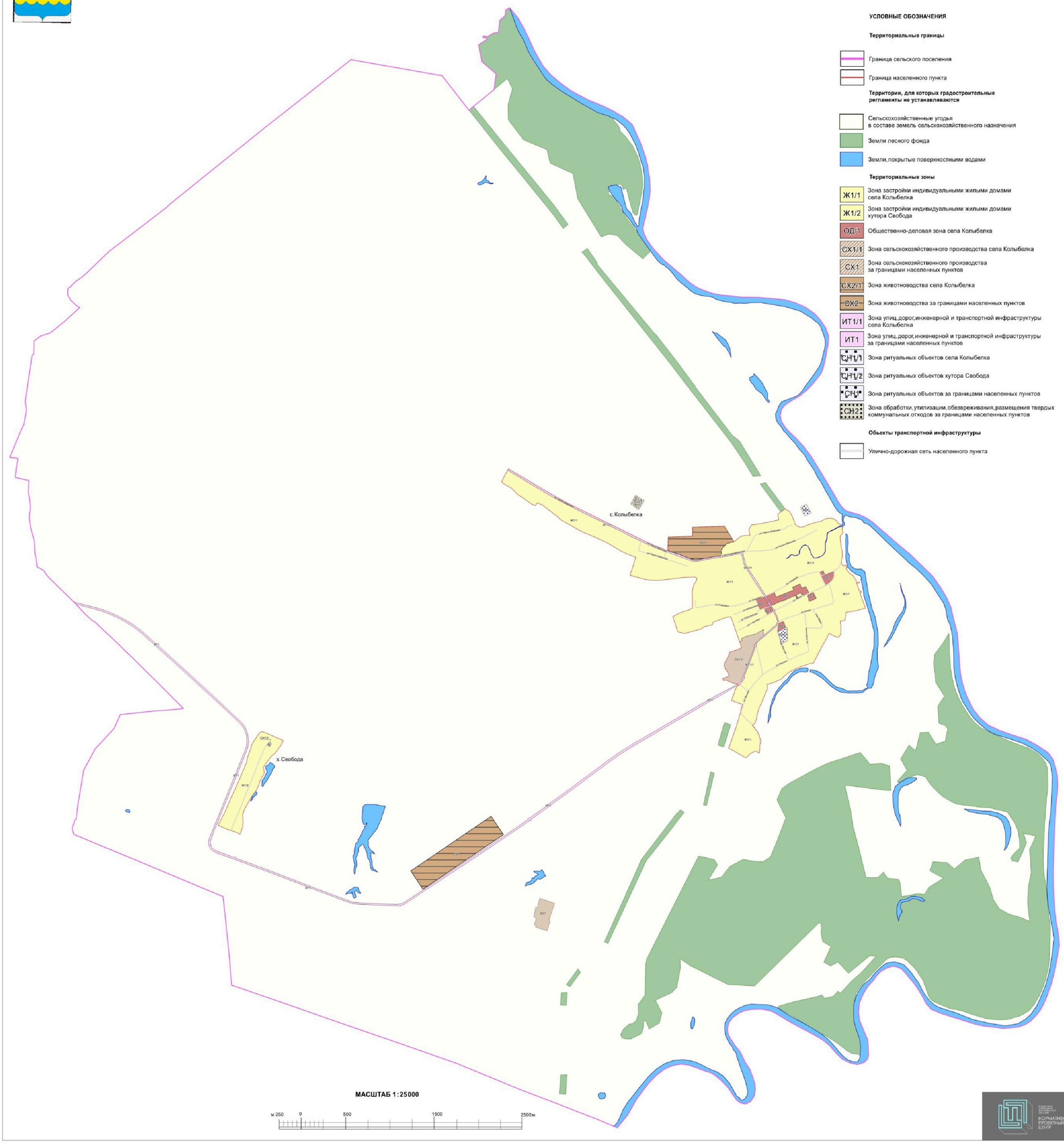

УСЛОВНЫЕ ОБОЗНАЧЕНИЯ

Территориальные границы

- Граница сельского поселения
- Граница населенного пункта

Территории, для которых градостроительные регламенты не устанавливаются

- Сельскохозяйственные угодья в составе земель сельскохозяйственного назначения
- Земли лесного фонда
- Земли, покрытые поверхностными водами

Территориальные зоны

- Ж1/1 — Зона застройки индивидуальными жилыми домами села Колыбелка
- Ж1/2 — Зона застройки индивидуальными жилыми домами хутора Свобода
- ОД/1 — Общественно-деловая зона села Колыбелка
- СХ1/1 — Зона сельскохозяйственного производства села Колыбелка
- СХ1 — Зона сельскохозяйственного производства за границами населенных пунктов
- СХ2/1 — Зона животноводства села Колыбелка
- СХ2 — Зона животноводства за границами населенных пунктов
- ИТ1/1 — Зона улиц, дорог, инженерной и транспортной инфраструктуры села Колыбелка
- ИТ1 — Зона улиц, дорог, инженерной и транспортной инфраструктуры за границами населенных пунктов
- СН1/1 — Зона ритуальных объектов села Колыбелка
- СН1/2 — Зона ритуальных объектов хутора Свобода
- СН1 — Зона ритуальных объектов за границами населенных пунктов
- СН2 — Зона обработки, утилизации, обезвреживания, размещения твердых коммунальных отходов за границами населенных пунктов

Объекты транспортной инфраструктуры

- Улично-дорожная сеть населенного пункта

НОРМАТИВНО-ПРОЕКТНЫЙ ЦЕНТР

2. Карта градостроительного зонирования с отображением зон с особыми условиями использования территории Колыбельского сельского поселения Лискинского муниципального района Воронежской области.

ПРАВИЛА ЗЕМЛЕПОЛЬЗОВАНИЯ И ЗАСТРОЙКИ

Карта градостроительного зонирования с отображением зон с особыми условиями использования территории Колыбельского сельского поселения Лискинского муниципального района Воронежской области

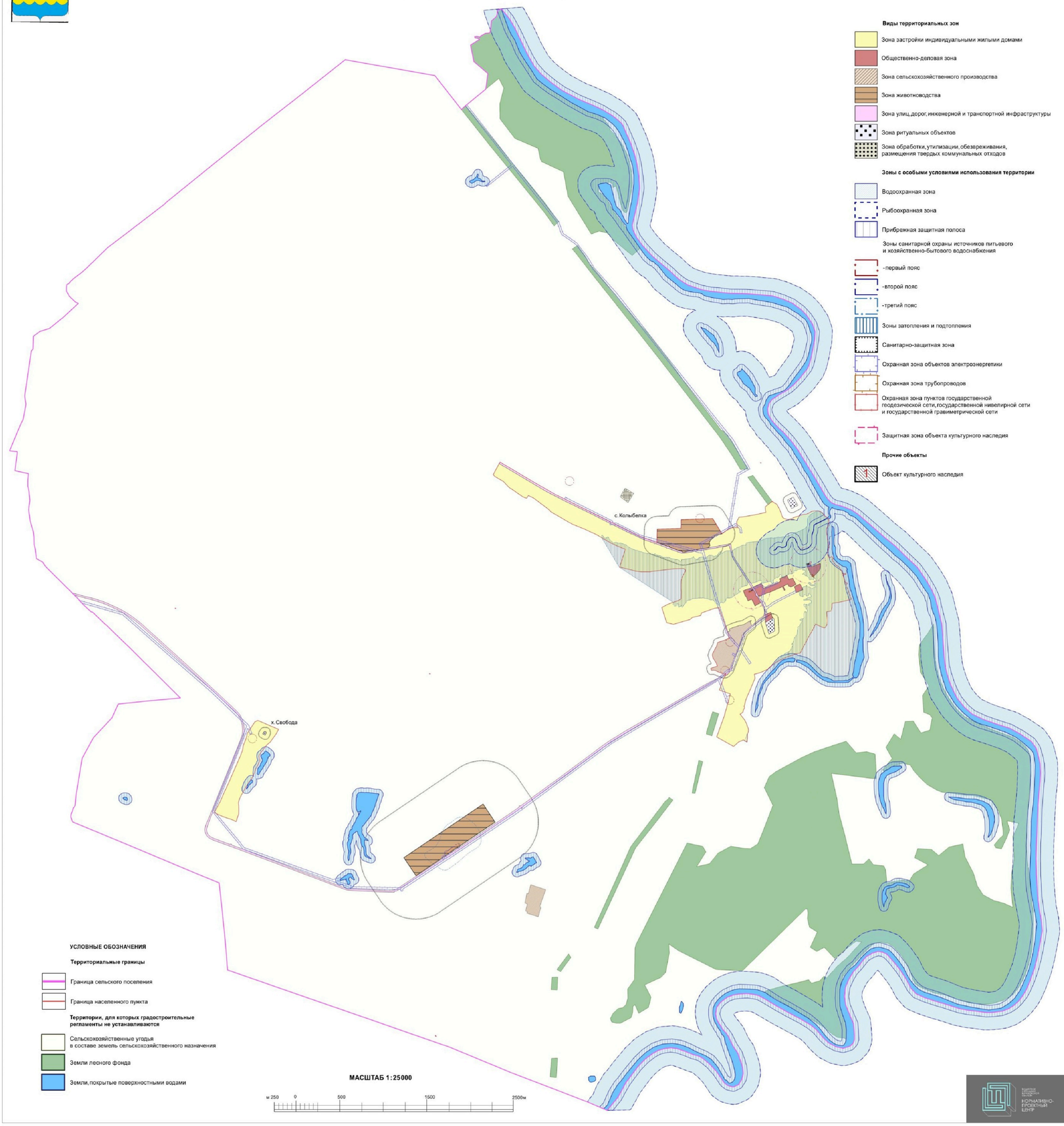

2.1. На территории Колыбельского сельского поселения Лискинского муниципального района Воронежской области располагаются следующие объекты культурного наследия:

№ п/п	Наименование объекта культурного наследия	Сведения о границах территории объекта культурного наследия	Сведения о границах защитной зоны объекта культурного наследия	Сведения о границах зоны охраны объекта культурного наследия
1	Лавки торговые (2)	Не установлена	Установлена приказом управления по охране объектов культурного наследия Воронежской области от 06.11.2019 № 71-01-07/267 «Об утверждении графического описания местоположения границ (с перечнем координат характерных точек этих границ) защитных зон объектов культурного наследия, расположенных на территории Воронежской области» (далее – приказ от 06.11.2019 № 71-01-07/267)	Не установлена
2	Дом Тевяшовых	Не установлена	Установлена приказом от 06.11.2019 № 71-01-07/267	Не установлена

18. Перечень территориальных зон, установленных на карте градостроительного зонирования

1. Порядок установления территориальных зон определен статьей 34 ГрК РФ. На карте градостроительного зонирования установлены следующие виды территориальных зон:

Наименование территориальной зоны	Кодовое обозначение территориальной зоны
Жилые зоны	
Зона застройки индивидуальными жилыми домами	**Ж1**
Общественно-деловые зоны	
Общественно-деловая зона	**ОД**
Зоны инженерной и транспортной инфраструктуры	
Зона улиц, дорог, инженерной и транспортной инфраструктуры	**ИТ1**
Зоны сельскохозяйственного использования	
Зона сельскохозяйственного производства	**СХ1**

Наименование территориальной зоны	Кодовое обозначение территориальной зоны
Зона животноводства	**СХ2**
Зоны специального назначения	
Зона ритуальных объектов	**СН1**
Зона обработки, утилизации, обезвреживания, размещения твердых коммунальных отходов	**СН2**

2. Настоящими Правилами на территории Колыбельского сельского поселения Лискинского муниципального района Воронежской области установлены следующие территориальные зоны:

Наименование территориальной зоны	Кодовое обозначение территориальной зоны
Жилые зоны	
Зона застройки индивидуальными жилыми домами села Колыбелка	**Ж1/1**
Зона застройки индивидуальными жилыми домами хутора Свобода	**Ж1/2**
Общественно-деловые зоны	
Общественно-деловая зона села Колыбелка	**ОД/1**
Зоны инженерной и транспортной инфраструктуры	
Зона улиц, дорог, инженерной и транспортной инфраструктуры села Колыбелка	**ИТ1/1**
Зона улиц, дорог, инженерной и транспортной инфраструктуры за границами населенных пунктов	**ИТ1**
Зоны сельскохозяйственного использования	
Зона сельскохозяйственного производства села Колыбелка	**СХ1/1**
Зона сельскохозяйственного производства за границами населенных пунктов	**СХ1**
Зона животноводства села Колыбелка	**СХ2/1**
Зона животноводства за границами населенных пунктов	**СХ2**
Зоны специального назначения	
Зона ритуальных объектов села Колыбелка	**СН1/1**
Зона ритуальных объектов хутора Свобода	**СН1/2**
Зона ритуальных объектов за границами населенных пунктов	**СН1**
Зона обработки, утилизации, обезвреживания, размещения твердых коммунальных отходов за границами населенных пунктов	**СН2**

3. Сведения о границах территориальных зон, содержащие графическое описание местоположения границ территориальных зон, перечень координат характерных точек границ территориальных зон села Колыбелка, являются приложением № 1 к настоящим Правилам.

4. Сведения о границах территориальных зон, содержащие графическое описание местоположения границ территориальных зон, перечень координат

характерных точек границ территориальных зон хутора Свобода, являются приложением № 2 к настоящим Правилам.

5. Сведения о границах территориальных зон, содержащие графическое описание местоположения границ территориальных зон, перечень координат характерных точек границ территориальных зон, расположенных за границами населенных пунктов на территории Колыбельского сельского поселения, являются приложением № 3 к настоящим Правилам.

ЧАСТЬ III. ГРАДОСТРОИТЕЛЬНЫЕ РЕГЛАМЕНТЫ

19. Общие положения о градостроительном регламенте

1. Градостроительным регламентом определяется правовой режим земельных участков, равно как всего, что находится над и под поверхностью земельных участков и используется в процессе их застройки и последующей эксплуатации объектов капитального строительства.

2. Действие градостроительного регламента распространяется в равной мере на все земельные участки и объекты капитального строительства, расположенные в пределах границ территориальной зоны, обозначенной на карте градостроительного зонирования.

3. Земли и земельные участки, на которые действие градостроительных регламентов не распространяется или для которых градостроительные регламенты не устанавливаются, определены статьей 36 ГрК РФ.

20. Виды разрешенного использования

1. Разрешенное использование земельных участков и объектов капитального строительства может быть следующих видов:

– основные виды разрешенного использования;

– условно разрешенные виды использования;

– вспомогательные виды разрешенного использования, допустимые только в качестве дополнительных по отношению к основным видам разрешенного использования и условно разрешенным видам использования и осуществляемые совместно с ними.

2. Виды разрешенного использования (далее – ВРИ) земельных участков в настоящих Правилах определяются в соответствии с приказом Федеральной службы государственной регистрации, кадастра и картографии от 10.11.2020 № П/0412 «Об утверждении классификатора видов разрешенного использования земельных участков».

21. Градостроительные регламенты территориальных зон

1. Градостроительные регламенты территориальных зон Ж1/1, Ж1/2

№ п/п	Код ВРИ	Наименование ВРИ	Предельные (минимальные и (или) максимальные) размеры земельных участков, в том числе их площадь, м^2		Максимальный процент застройки в границах земельного участка	Предельное количество этажей или предельная высота зданий, строений, сооружений	Минимальные отступы от границ земельных участков в целях определения мест допустимого размещения зданий, строений, сооружений, за пределами которых запрещено строительство зданий, строений, сооружений
			min	max			
ОСНОВНЫЕ ВИДЫ РАЗРЕШЕННОГО ИСПОЛЬЗОВАНИЯ ЗЕМЕЛЬНЫХ УЧАСТКОВ И ОБЪЕКТОВ КАПИТАЛЬНОГО СТРОИТЕЛЬСТВА							
1	2.1	Для индивидуального жилищного строительства	300	3000	50%	3 этажа*	3 метра**
2	2.3	Блокированная жилая застройка	80	3000	50%	3 этажа*	3 метра**; 0 метров – при примыкании к соседним зданиям
3	2.2	Для ведения личного подсобного хозяйства (приусадебный земельный участок)	300	5000	30%	3 этажа*	3 метра*
4	13.1	Ведение огородничества	400	5000	0%	не подлежат установлению	
5	1.19	Сенокошение	600	50000	0%	не подлежат установлению	
6	1.20	Выпас сельскохозяйственных животных	300	50000	0%	не подлежат установлению	
7	3.1.1	Предоставление коммунальных услуг	не подлежит установлению	5000	не подлежат установлению		
8	3.1.2	Административные здания организаций, обеспечивающих предоставление коммунальных услуг	не подлежат установлению		60%	3 этажа	3 метра

№ п/п	Код ВРИ	Наименование ВРИ	Предельные (минимальные и (или) максимальные) размеры земельных участков, в том числе их площадь, м^2		Максимальный процент застройки в границах земельного участка	Предельное количество этажей или предельная высота зданий, строений, сооружений	Минимальные отступы от границ земельных участков в целях определения мест допустимого размещения зданий, строений, сооружений, за пределами которых запрещено строительство зданий, строений, сооружений
			min	max			
9	3.2.2	Оказание социальной помощи населению	не подлежат установлению		60%	3 этажа	3 метра
10	3.2.3	Оказание услуг связи	не подлежат установлению		60%	3 этажа	3 метра
11	3.4.1	Амбулаторно-поликлиническое обслуживание	не подлежат установлению			3 этажа	3 метра
12	3.5.1	Дошкольное, начальное и среднее общее образование	не подлежат установлению			4 этажа	3 метра
13	3.6.2.	Парки культуры и отдыха	не подлежат установлению				
14	5.1.3	Площадки для занятий спортом	не подлежат установлению				
15	11.0	Водные объекты	не подлежат установлению				
16	11.1	Общее пользование водными объектами	не подлежат установлению				
17	12.0	Земельные участки (территории) общего пользования	не подлежат установлению				
18	12.0.1	Улично-дорожная сеть	не подлежат установлению				
19	12.0.2	Благоустройство территории	не подлежат установлению				
УСЛОВНО РАЗРЕШЕННЫЕ ВИДЫ ИСПОЛЬЗОВАНИЯ ЗЕМЕЛЬНЫХ УЧАСТКОВ И ОБЪЕКТОВ КАПИТАЛЬНОГО СТРОИТЕЛЬСТВА							
20	2.1.1	Малоэтажная многоквартирная жилая застройка	600	не подлежит установлению	45%	4 этажа	6 метров

№ п/п	Код ВРИ	Наименование ВРИ	Предельные (минимальные и (или) максимальные) размеры земельных участков, в том числе их площадь, м^2		Максимальный процент застройки в границах земельного участка	Предельное количество этажей или предельная высота зданий, строений, сооружений	Минимальные отступы от границ земельных участков в целях определения мест допустимого размещения зданий, строений, сооружений, за пределами которых запрещено строительство зданий, строений, сооружений
			min	max			
21	2.7.1	Хранение автотранспорта	не подлежат установлению				
22	3.2.4	Общежития	600	не подлежит установлению	45%	4 этажа	6 метров
23	3.3	Бытовое обслуживание	200	5000	60%	3 этажа	3 метра
24	3.6.1	Объекты культурно-досуговой деятельности	200	5000	60%	3 этажа	3 метра
25	3.7.1	Осуществление религиозных обрядов	не подлежат установлению				3 метра
26	3.10.1	Амбулаторное ветеринарное обслуживание	200	5000	60%	3 этажа	3 метра
27	4.1	Деловое управление	не подлежат установлению		60%	4 этажа	3 метра
28	4.4	Магазины	200	5000	60%	3 этажа	3 метра
29	4.5	Банковская и страховая деятельность	не подлежат установлению		60%	3 этажа	3 метра
30	4.6	Общественное питание	200	5000	50%	3 этажа	3 метра
31	4.9	Служебные гаражи	не подлежит установлению	5000	60%	не подлежит установлению	3 метра
32	5.1.2	Обеспечение занятий спортом в помещениях	не подлежат установлению		45%	не подлежит установлению	3 метра
33	6.4	Пищевая промышленность	не подлежит установлению	5000	не подлежит установлению	15 метров	3 метра
34	8.3	Обеспечение внутреннего правопорядка	не подлежат установлению				3 метра
35	13.2	Ведение садоводства	400	2000	30%	3 этажа	3 метра

*** для вспомогательных видов – 1 этаж;**

**** от вспомогательных видов – 1 метр.**

Не допускается размещать со стороны улицы вспомогательные строения, за исключением гаражей. Допускается блокировка хозяйственных построек на смежных земельных участках по взаимному согласию домовладельцев с учетом пожарных требований.

Ограничения использования земельных участков и объектов капитального строительства, устанавливаемые в соответствии с законодательством Российской Федерации, определяются пунктом 22 настоящих Правил.

2. Градостроительный регламент территориальной зоны ОД/1

№ п/п	Код ВРИ	Наименование ВРИ	Предельные (минимальные и (или) максимальные) размеры земельных участков, в том числе их площадь, м^2		Максимальный процент застройки в границах земельного участка	Предельное количество этажей или предельная высота зданий, строений, сооружений	Минимальные отступы от границ земельных участков в целях определения мест допустимого размещения зданий, строений, сооружений, за пределами которых запрещено строительство зданий, строений, сооружений
			min	max			
ОСНОВНЫЕ ВИДЫ РАЗРЕШЕННОГО ИСПОЛЬЗОВАНИЯ ЗЕМЕЛЬНЫХ УЧАСТКОВ И ОБЪЕКТОВ КАПИТАЛЬНОГО СТРОИТЕЛЬСТВА							
1	3.1.1	Предоставление коммунальных услуг	не подлежит установлению	5000	не подлежат установлению		
2	3.1.2	Административные здания организаций, обеспечивающих предоставление коммунальных услуг	не подлежат установлению		60%	не подлежит установлению	3 метра
3	3.2.2	Оказание социальной помощи населению	не подлежат установлению		60%	не подлежит установлению	6 метров
4	3.2.3	Оказание услуг связи	не подлежат установлению		60%	не подлежит установлению	6 метров

№ п/п	Код ВРИ	Наименование ВРИ	Предельные (минимальные и (или) максимальные) размеры земельных участков, в том числе их площадь, м^2		Максимальный процент застройки в границах земельного участка	Предельное количество этажей или предельная высота зданий, строений, сооружений	Минимальные отступы от границ земельных участков в целях определения мест допустимого размещения зданий, строений, сооружений, за пределами которых запрещено строительство зданий, строений, сооружений
			min	max			
5	3.2.4	Общежития	600	не подлежит установлению	45%	не подлежит установлению	6 метров
6	3.3	Бытовое обслуживание	200	не подлежит установлению	60%	не подлежит установлению	6 метров
7	3.4.1	Амбулаторно-поликлиническое обслуживание	не подлежат установлению			не подлежит установлению	6 метров
8	3.4.2	Стационарное медицинское обслуживание	не подлежат установлению		45%	не подлежит установлению	6 метров
9	3.5.1	Дошкольное, начальное и среднее общее образование	не подлежат установлению			4 этажа	6 метров
10	3.6.1	Объекты культурно-досуговой деятельности	не подлежат установлению		60%	не подлежит установлению	6 метров
11	3.6.2.	Парки культуры и отдыха	не подлежат установлению				
12	3.7.1	Осуществление религиозных обрядов	не подлежат установлению				6 метров
13	3.8.1	Государственное управление	не подлежат установлению		60%	не подлежит установлению	6 метров
14	3.10.1	Амбулаторное ветеринарное обслуживание	не подлежат установлению		60%	3 этажа	3 метра
15	4.1	Деловое управление	не подлежат установлению		50%	не подлежит установлению	6 метров
16	4.3	Рынки	не подлежат установлению		45%	не подлежит установлению	6 метров
17	4.4	Магазины	200	не подлежит установлению	60%	не подлежит установлению	3 метра

№ п/п	Код ВРИ	Наименование ВРИ	Предельные (минимальные и (или) максимальные) размеры земельных участков, в том числе их площадь, м^2		Максимальный процент застройки в границах земельного участка	Предельное количество этажей или предельная высота зданий, строений, сооружений	Минимальные отступы от границ земельных участков в целях определения мест допустимого размещения зданий, строений, сооружений, за пределами которых запрещено строительство зданий, строений, сооружений
			min	max			
18	4.5	Банковская и страховая деятельность	не подлежат установлению		60%	не подлежит установлению	6 метров
19	4.6	Общественное питание	400	не подлежит установлению	50%	не подлежит установлению	6 метров
20	4.8.1	Развлекательные мероприятия	не подлежат установлению		45%	не подлежит установлению	6 метров
21	5.1.1	Обеспечение спортивно-зрелищных мероприятий	не подлежат установлению				6 метров
22	5.1.2	Обеспечение занятий спортом в помещениях	не подлежат установлению		45%	не подлежит установлению	6 метров
23	5.1.3	Площадки для занятий спортом	не подлежат установлению				
24	5.1.4	Оборудованные площадки для занятий спортом	не подлежат установлению				3 метра
25	8.3	Обеспечение внутреннего правопорядка	не подлежат установлению				3 метра
26	9.3	Историко-культурная деятельность	не подлежат установлению				
27	12.0	Земельные участки (территории) общего пользования	не подлежат установлению				
28	12.0.1	Улично-дорожная сеть	не подлежат установлению				
29	12.0.2	Благоустройство территории	не подлежат установлению				
УСЛОВНО РАЗРЕШЕННЫЕ ВИДЫ ИСПОЛЬЗОВАНИЯ ЗЕМЕЛЬНЫХ УЧАСТКОВ И ОБЪЕКТОВ КАПИТАЛЬНОГО СТРОИТЕЛЬСТВА							
30	2.1.1	Малоэтажная многоквартирная жилая	600	не подлежит установлению	45%	4 этажа	6 метров

№ п/п	Код ВРИ	Наименование ВРИ	Предельные (минимальные и (или) максимальные) размеры земельных участков, в том числе их площадь, м^2		Максимальный процент застройки в границах земельного участка	Предельное количество этажей или предельная высота зданий, строений, сооружений	Минимальные отступы от границ земельных участков в целях определения мест допустимого размещения зданий, строений, сооружений, за пределами которых запрещено строительство зданий, строений, сооружений
			min	max			
		застройка					
31	2.3	Блокированная жилая застройка	80	3000	50%	3этажа*	3 метра**; 0 метров – при примыкании к соседним зданиям
32	2.7.1	Хранение автотранспорта	не подлежат установлению				1 метр
33	4.9.1.3	Автомобильные мойки	не подлежат установлению			1 этаж	3 метра
34	6.4	Пищевая промышленность	400	5000	50%	15 метров	3 метра

* для вспомогательных видов – 1 этаж;

** от вспомогательных видов – 1 метр.

Не допускается размещать со стороны улицы вспомогательные строения, за исключением гаражей. Допускается блокировка хозяйственных построек на смежных земельных участках по взаимному согласию домовладельцев с учетом пожарных требований.

Ограничения использования земельных участков и объектов капитального строительства, устанавливаемые в соответствии с законодательством Российской Федерации, определяются пунктом 22 настоящих Правил.

3. Градостроительные регламенты территориальных зон ИТ1/1, ИТ1

№ п/п	Код ВРИ	Наименование ВРИ	Предельные (минимальные и (или) максимальные) размеры земельных участков, в том числе их площадь, м^2		Максимальный процент застройки в границах земельного участка	Предельное количество этажей или предельная высота зданий, строений, сооружений	Минимальные отступы от границ земельных участков в целях определения мест допустимого размещения зданий, строений, сооружений, за пределами которых запрещено строительство зданий, строений, сооружений
			min	max			
ОСНОВНЫЕ ВИДЫ РАЗРЕШЕННОГО ИСПОЛЬЗОВАНИЯ ЗЕМЕЛЬНЫХ УЧАСТКОВ И ОБЪЕКТОВ КАПИТАЛЬНОГО СТРОИТЕЛЬСТВА							
1	7.2.1	Размещение автомобильных дорог	не подлежат установлению				
2	3.1.1	Предоставление коммунальных услуг	не подлежат установлению				
3	12.0	Земельные участки (территории) общего пользования	не подлежат установлению				
4	12.0.1	Улично-дорожная сеть	не подлежат установлению				
5	12.0.2	Благоустройство территории	не подлежат установлению				
УСЛОВНО РАЗРЕШЕННЫЕ ВИДЫ ИСПОЛЬЗОВАНИЯ ЗЕМЕЛЬНЫХ УЧАСТКОВ И ОБЪЕКТОВ КАПИТАЛЬНОГО СТРОИТЕЛЬСТВА							
6	4.9.1	Объекты дорожного сервиса	не подлежат установлению				3 метра
7	4.9.1.1	Заправка транспортных средств	не подлежат установлению			1 этаж	3 метра
8	4.9.1.2	Обеспечение дорожного отдыха	600	не подлежит установлению	45%	3 этажа	3 метра
9	4.9.1.3	Автомобильные мойки	не подлежат установлению			1 этаж	3 метра
10	4.9.1.4	Ремонт автомобилей	не подлежат установлению			1 этаж	3 метра

Ограничения использования земельных участков и объектов капитального строительства, устанавливаемые в соответствии с законодательством Российской Федерации, определяются пунктом 22 настоящих Правил.

4. Градостроительные регламенты территориальных зон СХ1/1, СХ1

№ п/п	Код ВРИ	Наименование ВРИ	Предельные (минимальные и (или) максимальные) размеры земельных участков, в том числе их площадь, м^2		Максимальный процент застройки в границах земельного участка	Предельное количество этажей или предельная высота зданий, строений, сооружений	Минимальные отступы от границ земельных участков в целях определения мест допустимого размещения зданий, строений, сооружений, за пределами которых запрещено строительство зданий, строений, сооружений
			min	max			
ОСНОВНЫЕ ВИДЫ РАЗРЕШЕННОГО ИСПОЛЬЗОВАНИЯ ЗЕМЕЛЬНЫХ УЧАСТКОВ И ОБЪЕКТОВ КАПИТАЛЬНОГО СТРОИТЕЛЬСТВА							
1	1.15	Хранение и переработка сельскохозяйственной продукции	не подлежат установлению				3 метра
2	1.17	Питомники	не подлежат установлению				
3	1.18	Обеспечение сельскохозяйственного производства	не подлежат установлению				3 метра
4	3.1.1	Предоставление коммунальных услуг	не подлежат установлению				
5	4.1	Деловое управление	не подлежат установлению		50%	не подлежит установлению	3 метра
6	4.4	Магазины	не подлежит установлению	5000	50%	не подлежит установлению	3 метра
7	4.9.1.1	Заправка транспортных средств	не подлежат установлению			1 этаж	3 метра
8	4.9.1.3	Автомобильные мойки	не подлежат установлению			1 этаж	3 метра
9	4.9.1.4	Ремонт автомобилей	не подлежат установлению			1 этаж	3 метра
10	6.9	Склад	не подлежат установлению		60%	не подлежит установлению	3 метра
11	6.9.1	Складские площадки	не подлежат установлению				
12	8.3	Обеспечение внутреннего правопорядка	не подлежат установлению				3 метра
13	12.0	Земельные участки	не подлежат установлению				

№ п/п	Код ВРИ	Наименование ВРИ	Предельные (минимальные и (или) максимальные) размеры земельных участков, в том числе их площадь, м^2		Максимальный процент застройки в границах земельного участка	Предельное количество этажей или предельная высота зданий, строений, сооружений	Минимальные отступы от границ земельных участков в целях определения мест допустимого размещения зданий, строений, сооружений, за пределами которых запрещено строительство зданий, строений, сооружений
			min	max			
		(территории) общего пользования					
14	12.0.1	Улично-дорожная сеть	не подлежат установлению				
15	12.0.2	Благоустройство территории	не подлежат установлению				
УСЛОВНО РАЗРЕШЕННЫЕ ВИДЫ ИСПОЛЬЗОВАНИЯ ЗЕМЕЛЬНЫХ УЧАСТКОВ И ОБЪЕКТОВ КАПИТАЛЬНОГО СТРОИТЕЛЬСТВА							
16	1.8	Скотоводство	не подлежат установлению				3 метра
17	5.3	Охота и рыбалка	не подлежат установлению				
18	6.4	Пищевая промышленность	не подлежат установлению				3 метра

Ограничения использования земельных участков и объектов капитального строительства, устанавливаемые в соответствии с законодательством Российской Федерации, определяются пунктом 22 настоящих Правил.

5. Градостроительные регламенты территориальных зон СХ2/1, СХ2

№ п/п	Код ВРИ	Наименование ВРИ	Предельные (минимальные и (или) максимальные) размеры земельных участков, в том числе их площадь, м^2		Максимальный процент застройки в границах земельного участка	Предельное количество этажей или предельная высота зданий, строений, сооружений	Минимальные отступы от границ земельных участков в целях определения мест допустимого размещения зданий, строений, сооружений, за пределами которых запрещено строительство зданий, строений, сооружений
			min	max			
ОСНОВНЫЕ ВИДЫ РАЗРЕШЕННОГО ИСПОЛЬЗОВАНИЯ ЗЕМЕЛЬНЫХ УЧАСТКОВ И ОБЪЕКТОВ КАПИТАЛЬНОГО СТРОИТЕЛЬСТВА							
1	1.8	Скотоводство	не подлежат установлению				3 метра
2	1.9	Звероводство	не подлежат установлению				3 метра
3	1.10	Птицеводство	не подлежат установлению				3 метра
4	1.15	Хранение и переработка сельскохозяйственной продукции	не подлежат установлению				3 метра
5	1.18	Обеспечение сельскохозяйственного производства	не подлежат установлению				3 метра
6	1.19	Сенокошение	не подлежат установлению				
7	1.20	Выпас сельскохозяйственных животных	не подлежат установлению				
8	3.1.1	Предоставление коммунальных услуг	не подлежат установлению				
9	12.0.2	Благоустройство территории	не подлежат установлению				
УСЛОВНО РАЗРЕШЕННЫЕ ВИДЫ ИСПОЛЬЗОВАНИЯ ЗЕМЕЛЬНЫХ УЧАСТКОВ И ОБЪЕКТОВ КАПИТАЛЬНОГО СТРОИТЕЛЬСТВА							
10	4.9.1.1	Заправка транспортных средств	не подлежат установлению			1 этаж	3 метра
11	6.9	Склад	не подлежат установлению		60%	не подлежит установлению	3 метра
12	6.9.1	Складские площадки	не подлежат установлению				

Ограничения использования земельных участков и объектов капитального строительства, устанавливаемые в соответствии с законодательством Российской Федерации, определяются пунктом 22 настоящих Правил.

6. Градостроительные регламенты территориальных зон СН1/1, СН1/2, СН1

№ п/п	Код ВРИ	Наименование ВРИ	Предельные (минимальные и (или) максимальные) размеры земельных участков, в том числе их площадь, м^2		Максимальный процент застройки в границах земельного участка	Предельное количество этажей или предельная высота зданий, строений, сооружений	Минимальные отступы от границ земельных участков в целях определения мест допустимого размещения зданий, строений, сооружений, за пределами которых запрещено строительство зданий, строений, сооружений
			min	max			
ОСНОВНЫЕ ВИДЫ РАЗРЕШЕННОГО ИСПОЛЬЗОВАНИЯ ЗЕМЕЛЬНЫХ УЧАСТКОВ И ОБЪЕКТОВ КАПИТАЛЬНОГО СТРОИТЕЛЬСТВА							
1	12.1	Ритуальная деятельность	не подлежит установлению	400000	не подлежат установлению		3 метра
2	12.0	Земельные участки (территории) общего пользования	не подлежат установлению				
3	12.0.1	Улично-дорожная сеть	не подлежат установлению				
4	12.0.2	Благоустройство территории	не подлежат установлению				
5	3.1.1	Предоставление коммунальных услуг	не подлежат установлению				
УСЛОВНО РАЗРЕШЕННЫЕ ВИДЫ ИСПОЛЬЗОВАНИЯ ЗЕМЕЛЬНЫХ УЧАСТКОВ И ОБЪЕКТОВ КАПИТАЛЬНОГО СТРОИТЕЛЬСТВА							
6	Не устанавливаются						

Ограничения использования земельных участков и объектов капитального строительства, устанавливаемые в соответствии с законодательством Российской Федерации, определяются пунктом 22 настоящих Правил.

7. Градостроительный регламент территориальной зоны СН2

№ п/п	Код ВРИ	Наименование ВРИ	Предельные (минимальные и (или) максимальные) размеры земельных участков, в том числе их площадь, м^2		Максимальный процент застройки в границах земельного участка	Предельное количество этажей или предельная высота зданий, строений, сооружений	Минимальные отступы от границ земельных участков в целях определения мест допустимого размещения зданий, строений, сооружений, за пределами которых запрещено строительство зданий, строений, сооружений
			min	max			
ОСНОВНЫЕ ВИДЫ РАЗРЕШЕННОГО ИСПОЛЬЗОВАНИЯ ЗЕМЕЛЬНЫХ УЧАСТКОВ И ОБЪЕКТОВ КАПИТАЛЬНОГО СТРОИТЕЛЬСТВА							
1	12.2	Специальная деятельность	не подлежат установлению				
2	3.1.1	Предоставление коммунальных услуг	не подлежат установлению				
УСЛОВНО РАЗРЕШЕННЫЕ ВИДЫ ИСПОЛЬЗОВАНИЯ ЗЕМЕЛЬНЫХ УЧАСТКОВ И ОБЪЕКТОВ КАПИТАЛЬНОГО СТРОИТЕЛЬСТВА							
3	Не устанавливаются						

Ограничения использования земельных участков и объектов капитального строительства, устанавливаемые в соответствии с законодательством Российской Федерации, определяются пунктом 22 настоящих Правил.

22. Ограничения использования земельных участков и объектов капитального строительства, устанавливаемые в соответствии с законодательством Российской Федерации

1. На территории Колыбельского сельского поселения Лискинского муниципального района Воронежской области располагаются следующие зоны с особыми условиями использования территории:

1) защитная зона объекта культурного наследия;

2) охранная зона объектов электроэнергетики (объектов электросетевого хозяйства и объектов по производству электрической энергии);

3) охранная зона трубопроводов (газопроводов, нефтепроводов и нефтепродуктопроводов, аммиакопроводов);

4) водоохранная (рыбоохранная) зона;

5) прибрежная защитная полоса;

6) зоны санитарной охраны источников питьевого и хозяйственно-бытового водоснабжения, а также устанавливаемые в случаях, предусмотренных Водным кодексом Российской Федерации, в отношении подземных водных объектов зоны специальной охраны;

7) зоны затопления и подтопления;

8) санитарно-защитная зона;

9) охранная зона пунктов государственной геодезической сети, государственной нивелирной сети и государственной гравиметрической сети.

2. Ограничения для зон с особыми условиями использования территории установлены в соответствии с действующими нормативами.

№ п/п	Вид зоны	Ограничения в использовании земельных участков и объектов капитального строительства	Основания установления ограничений
1	Защитная зона объекта культурного наследия	Запрещается строительство объектов капитального строительства и их реконструкция, связанная с изменением их параметров (высоты, количества этажей, площади), за исключением строительства и реконструкции линейных объектов.	Приказ управления по охране объектов культурного наследия Воронежской области от 06.11.2019 № 71-01-07/267 «Об утверждении графического описания местоположения границ (с перечнем координат характерных точек этих границ) защитных зон объектов культурного наследия,

			расположенных на территории Воронежской области»
2	Охранная зона объектов электроэнергетики (объектов электросетевого хозяйства и объектов по производству электрической энергии)	1. В охранных зонах объектов электросетевого хозяйства, размещенных на земельных участках, запрещается осуществлять любые действия, которые могут нарушить безопасную работу объектов электросетевого хозяйства, в том числе привести к их повреждению или уничтожению, и (или) повлечь причинение вреда жизни, здоровью граждан и имуществу физических или юридических лиц, а также повлечь нанесение экологического ущерба и возникновение пожаров, в том числе: - набрасывать на провода и опоры воздушных линий электропередачи посторонние предметы, а также подниматься на опоры воздушных линий электропередачи; - размещать любые объекты и предметы (материалы) в пределах созданных в соответствии с требованиями нормативно-технических документов проходов и подъездов для доступа к объектам электросетевого хозяйства, а также проводить любые работы и возводить сооружения, которые могут препятствовать доступу к объектам электросетевого хозяйства, без создания необходимых для такого доступа проходов и подъездов; - находиться в пределах огороженной территории и помещениях распределительных устройств и подстанций, открывать двери и люки распределительных устройств и подстанций, производить переключения и подключения в электрических сетях (указанное требование не распространяется на работников, занятых выполнением разрешённых в установленном порядке работ), разводить огонь в пределах охранных зон вводных и распределительных устройств, подстанций, воздушных линий электропередачи, а также в охранных зонах кабельных линий электропередачи; - размещать свалки; - производить работы ударными механизмами, сбрасывать тяжести массой свыше 5 тонн, производить сброс и слив едких и коррозионных веществ и горюче-смазочных материалов (в охранных зонах подземных кабельных линий электропередачи). 2. Для объектов электросетевого хозяйства напряжением свыше	Постановление Правительства Российской Федерации от 24.02.2009 № 160 «О порядке установления охранных зон объектов электросетевого хозяйства и особых условий использования земельных участков, расположенных в границах таких зон» Постановление Правительства Российской Федерации от 18.11.2013 № 1033 «О порядке установления охранных зон объектов по производству электрической энергии и особых условий использования земельных участков, расположенных в границах таких зон»

		1000 вольт, помимо действий, предусмотренных пунктом 1, запрещается: - складировать или размещать хранилища любых, в том числе горюче-смазочных материалов; - размещать детские и спортивные площадки, стадионы, рынки, торговые точки, полевые станы, загоны для скота, гаражи и стоянки всех видов машин и механизмов, проводить любые мероприятия, связанные с большим скоплением людей, не занятых выполнением разрешённых в установленном порядке работ (в охранных зонах воздушных линий электропередачи); - использовать (запускать) любые летательные аппараты, в том числе воздушных змеев, спортивные модели летательных аппаратов (в охранных зонах воздушных линий электропередачи); - бросать якоря с судов и осуществлять их проход с отданными якорями, цепями, лотами, волокушами и тралами (в охранных зонах подводных кабельных линий электропередачи); - осуществлять проход судов с поднятыми стрелами кранов и других механизмов (в охранных зонах воздушных линий электропередачи). 3. Без письменного решения о согласовании сетевой организации запрещается: - строительство, капитальный ремонт, реконструкция или снос зданий и сооружений; - горные, взрывные, мелиоративные работы, в том числе связанные с временным затоплением земель; - посадка и вырубка деревьев и кустарников; - дноуглубительные, землечерпальные и погрузочно-разгрузочные работы, добыча рыбы, других водных животных и растений придонными орудиями лова, устройство водопоев, колка и заготовка льда (в охранных зонах подводных кабельных линий электропередачи); - проход судов, у которых расстояние по вертикали от верхнего крайнего габарита с грузом или без груза до нижней точки провеса проводов переходов воздушных линий электропередачи через водоёмы менее минимально допустимого расстояния, в том числе с учётом максимального уровня подъёма воды при паводке; - проезд машин и механизмов, имеющих общую высоту с грузом	

		или без груза от поверхности дороги более 4,5 метра (в охранных зонах воздушных линий электропередачи); - земляные работы на глубине более 0,3 метра (на вспахиваемых землях на глубине более 0,45 метра), а также планировка грунта (в охранных зонах подземных кабельных линий электропередачи); - полив сельскохозяйственных культур в случае, если высота струи воды может составить свыше 3 метров (в охранных зонах воздушных линий электропередачи); - полевые сельскохозяйственные работы с применением сельскохозяйственных машин и оборудования высотой более 4 метров (в охранных зонах воздушных линий электропередачи) или полевые сельскохозяйственные работы, связанные с вспашкой земли (в охранных зонах кабельных линий электропередачи). 4. Для объектов электросетевого хозяйства напряжением до 1000 вольт, помимо действий, предусмотренных пунктом 3, без письменного решения о согласовании сетевых организаций запрещается: - размещать детские и спортивные площадки, стадионы, рынки, торговые точки, полевые станы, загоны для скота, гаражи и стоянки всех видов машин и механизмов, садовые, огородные земельные участки и иные объекты недвижимости, расположенные в границах территории ведения гражданами садоводства или огородничества для собственных нужд объекты жилищного строительства, в том числе индивидуального (в охранных зонах воздушных линий электропередачи); - складировать или размещать хранилища любых, в том числе горюче-смазочных материалов; - устраивать причалы для стоянки судов, барж и плавучих кранов, бросать якоря с судов и осуществлять их проход с отданными якорями, цепями, лотами, волокушами и тралами (в охранных зонах подводных кабельных линий электропередачи). 5. В охранных зонах объектов по производству электрической энергии запрещается осуществлять действия, которые могут нарушить безопасную работу объектов, в том числе привести к их повреждению или уничтожению и (или) повлечь причинение вреда жизни, здоровью граждан и имуществу физических или	

		юридических лиц, а также нанесение вреда окружающей среде и возникновение пожаров и чрезвычайных ситуаций, а именно: - убирать, перемещать, засыпать и повреждать предупреждающие знаки; - размещать кладбища, скотомогильники, захоронения отходов производства и потребления, радиоактивных, химических, взрывчатых, токсичных, отравляющих и ядовитых веществ; - производить сброс и слив едких и коррозионных веществ, в том числе растворов кислот, щелочей и солей, а также горюче-смазочных материалов; - разводить огонь и размещать какие-либо открытые или закрытые источники огня; - проводить работы, размещать объекты и предметы, возводить сооружения, которые могут препятствовать доступу к объектам, без создания необходимых для такого доступа проходов и подъездов; - производить работы ударными механизмами, сбрасывать тяжести массой свыше 5 тонн; - складировать любые материалы, в том числе взрывоопасные, пожароопасные и горюче-смазочные. 6. Без письменного согласования владельцев объектов по производству электрической энергии запрещается: - размещать детские и спортивные площадки, стадионы, рынки, торговые точки, полевые станы, загоны для скота, гаражи и стоянки всех видов машин и механизмов; - проводить любые мероприятия, связанные с пребыванием людей, не занятых выполнением работ, разрешенных в установленном порядке; - осуществлять горные, взрывные, мелиоративные работы, в том числе связанные с временным затоплением земель.	
3	Охранная зона трубопроводов (газопроводов, нефтепроводов и нефтепродуктопроводов, аммиакопроводов)	1. В охранных зонах трубопроводов запрещается производить всякого рода действия, могущие нарушить нормальную эксплуатацию трубопроводов либо привести к их повреждению, в частности: - перемещать, засыпать и ломать опознавательные и сигнальные знаки, контрольно - измерительные пункты; - открывать люки, калитки и двери необслуживаемых усилительных пунктов кабельной связи, ограждений узлов линейной арматуры,	Федеральный закон от 31.03.1999 № 69-ФЗ «О газоснабжении в Российской Федерации» «Правила охраны магистральных трубопроводов», утвержденные Минтопэнерго России 29.04.1992, постановлением Госгортехнадзора России от 22.04.1992 № 9

		станций катодной и дренажной защиты, линейных и смотровых колодцев и других линейных устройств, открывать и закрывать краны и задвижки, отключать или включать средства связи, энергоснабжения и телемеханики трубопроводов; - устраивать всякого рода свалки, выливать растворы кислот, солей и щелочей; - разрушать берегоукрепительные сооружения, водопропускные устройства, земляные и иные сооружения (устройства), предохраняющие трубопроводы от разрушения, а прилегающую территорию и окружающую местность - от аварийного разлива транспортируемой продукции; - бросать якоря, проходить с отданными якорями, цепями, лотами, волокушами и тралами, производить дноуглубительные и землечерпальные работы; - разводить огонь и размещать какие-либо открытые или закрытые источники огня. 2. В охранных зонах трубопроводов без письменного разрешения предприятий трубопроводного транспорта запрещается: - возводить любые постройки и сооружения; на расстоянии ближе 1000 м от оси аммиакопровода запрещается: строить коллективные сады с жилыми домами, устраивать массовые спортивные соревнования, соревнования с участием зрителей, купания, массовый отдых людей, любительское рыболовство, расположение временных полевых жилищ и станов любого назначения, загоны для скота; - высаживать деревья и кустарники всех видов, складировать корма, удобрения, материалы, сено и солому, располагать коновязи, содержать скот, выделять рыбопромысловые участки, производить добычу рыбы, а также водных животных и растений, устраивать водопои, производить колку и заготовку льда; - сооружать проезды и переезды через трассы трубопроводов, устраивать стоянки автомобильного транспорта, тракторов и механизмов, размещать сады и огороды; - производить мелиоративные земляные работы, сооружать оросительные и осушительные системы; - производить всякого рода открытые и подземные, горные, строительные, монтажные и взрывные работы, планировку грунта.	Постановление Госгортехнадзора России от 23.11.1994 № 61 «О распространении «Правил охраны магистральных трубопроводов» на магистральные аммиакопроводы» Постановление Правительства Российской Федерации от 08.09.2017 № 1083 «Об утверждении Правил охраны магистральных газопроводов и о внесении изменений в Положение о представлении в федеральный орган исполнительной власти (его территориальные органы), уполномоченный Правительством Российской Федерации на осуществление государственного кадастрового учета, государственной регистрации прав, ведение Единого государственного реестра недвижимости и предоставление сведений, содержащихся в Едином государственном реестре недвижимости, федеральными органами исполнительной власти, органами государственной власти субъектов Российской Федерации и органами местного самоуправления дополнительных сведений, воспроизводимых на публичных кадастровых картах» Постановление Правительства Российской Федерации от 20.11.2000 № 878 «Об утверждении Правил охраны газораспределительных сетей»

		3. В охранных зонах магистральных газопроводов запрещается: - перемещать, засыпать, повреждать и разрушать контрольно-измерительные и контрольно-диагностические пункты, предупредительные надписи, опознавательные и сигнальные знаки местонахождения магистральных газопроводов; - открывать двери и люки необслуживаемых усилительных пунктов на кабельных линиях связи, калитки ограждений узлов линейной арматуры, двери установок электрохимической защиты, люки линейных и смотровых колодцев, открывать и закрывать краны, задвижки, отключать и включать средства связи, энергоснабжения, устройства телемеханики магистральных газопроводов; - устраивать свалки, осуществлять сброс и слив едких и коррозионно-агрессивных веществ и горюче-смазочных материалов; - складировать любые материалы, в том числе горюче-смазочные, или размещать хранилища любых материалов; - повреждать берегозащитные, водовыпускные сооружения, земляные и иные сооружения (устройства), предохраняющие магистральный газопровод от разрушения; - осуществлять постановку судов и плавучих объектов на якорь, добычу морских млекопитающих, рыболовство придонными орудиями добычи (вылова) водных биологических ресурсов, плавание с вытравленной якорь-цепью; - проводить дноуглубительные и другие работы, связанные с изменением дна и берегов водных объектов, за исключением работ, необходимых для технического обслуживания объекта магистрального газопровода; - проводить работы с использованием ударно-импульсных устройств и вспомогательных механизмов, сбрасывать грузы; - осуществлять рекреационную деятельность (кроме деятельности по размещению туристских стоянок), разводить костры и размещать источники огня; - огораживать и перегораживать охранные зоны; - размещать какие-либо здания, строения, сооружения, не относящиеся к объектам, указанным в пункте 2 Правил, за исключением объектов, указанных в подпунктах «д» – «к» и «м» пункта 6 Правил, утвержденных Постановлением Правительства Российской Федерации от 08.09.2017 № 1083;	

		- осуществлять несанкционированное подключение (присоединение) к магистральному газопроводу. 4. В охранных зонах магистральных газопроводов без письменного разрешения собственника магистрального газопровода или организации, эксплуатирующей магистральный газопровод не допускается: - проведение горных, взрывных, строительных, монтажных, мелиоративных работ, в том числе работ, связанных с затоплением земель; - осуществление посадки и вырубки деревьев и кустарников; - проведение погрузочно-разгрузочных работ, устройство водопоев скота, колка и заготовка льда; - проведение земляных работ на глубине более чем 0,3 метра, планировка грунта; - сооружение запруд на реках и ручьях; - складирование кормов, удобрений, сена, соломы, размещение полевых станов и загонов для скота; - размещение туристских стоянок; - размещение гаражей, стоянок и парковок транспортных средств; - сооружение переездов через магистральные газопроводы; - прокладка инженерных коммуникаций; - проведение инженерных изысканий, связанных с бурением скважин и устройством шурфов; - устройство причалов для судов и пляжей; - проведение работ на объектах транспортной инфраструктуры, находящихся на территории охранной зоны; - проведение работ, связанных с временным затоплением земель, не относящихся к землям сельскохозяйственного назначения. 5. В границах охранной зоны газораспределительных сетей запрещается: - строить объекты жилищно-гражданского и производственного назначения; - сносить и реконструировать мосты, коллекторы, автомобильные и железные дороги с расположенными на них газораспределительными сетями без предварительного выноса этих газопроводов по согласованию с эксплуатационными	

		организациями; - разрушать берегоукрепительные сооружения, водопропускные устройства, земляные и иные сооружения, предохраняющие газораспределительные сети от разрушений; - перемещать, повреждать, засыпать и уничтожать опознавательные знаки, контрольно-измерительные пункты и другие устройства газораспределительных сетей; - устраивать свалки и склады, разливать растворы кислот, солей, щелочей и других химически активных веществ; - огораживать и перегораживать охранные зоны, препятствовать доступу персонала эксплуатационных организаций к газораспределительным сетям, проведению обслуживания и устранению повреждений газораспределительных сетей; - разводить огонь и размещать источники огня; - рыть погреба, копать и обрабатывать почву сельскохозяйственными и мелиоративными орудиями и механизмами на глубину более 0,3 метра; - открывать калитки и двери газорегуляторных пунктов, станций катодной и дренажной защиты, люки подземных колодцев, включать или отключать электроснабжение средств связи, освещения и систем телемеханики; - набрасывать, приставлять и привязывать к опорам и надземным газопроводам, ограждениям и зданиям газораспределительных сетей посторонние предметы, лестницы, влезать на них; - самовольно подключаться к газораспределительным сетям.	
4	Водоохранная зона	В границах водоохраной зоны запрещается: - использование сточных вод в целях регулирования плодородия почв; - размещение кладбищ, скотомогильников, объектов размещения отходов производства и потребления, химических, взрывчатых, токсичных, отравляющих и ядовитых веществ, пунктов захоронения радиоактивных отходов; - осуществление авиационных мер по борьбе с вредными организмами; - движение и стоянка транспортных средств (кроме специальных транспортных средств), за исключением их движения по дорогам и стоянки на дорогах и в специально оборудованных местах, имеющих твердое покрытие;	Водный кодекс Российской Федерации

		- строительство и реконструкция автозаправочных станций, складов горюче-смазочных материалов (за исключением случаев, если автозаправочные станции, склады горюче-смазочных материалов размещены на территориях портов, инфраструктуры внутренних водных путей, в том числе баз (сооружений) для стоянки маломерных судов, объектов органов федеральной службы безопасности), станций технического обслуживания, используемых для технического осмотра и ремонта транспортных средств, осуществление мойки транспортных средств; - хранение пестицидов и агрохимикатов (за исключением хранения агрохимикатов в специализированных хранилищах на территориях морских портов за пределами границ прибрежных защитных полос), применение пестицидов и агрохимикатов; - сброс сточных, в том числе дренажных, вод; - разведка и добыча общераспространенных полезных ископаемых (за исключением случаев, если разведка и добыча общераспространенных полезных ископаемых осуществляются пользователями недр, осуществляющими разведку и добычу иных видов полезных ископаемых, в границах предоставленных им в соответствии с законодательством Российской Федерации о недрах горных отводов и (или) геологических отводов на основании утвержденного технического проекта в соответствии со ст. 19.1 Закона Российской Федерации от 21 февраля 1992 года № 2395-1 «О недрах»).	
	Рыбоохранная зона	В границах рыбоохранной зоны запрещается: - использование сточных вод в целях регулирования плодородия почв; - размещение кладбищ, скотомогильников, объектов размещения отходов производства и потребления, химических, взрывчатых, токсичных, отравляющих и ядовитых веществ, пунктов захоронения радиоактивных отходов; - осуществление авиационных мер по борьбе с вредными организмами; - движение и стоянка транспортных средств (кроме специальных транспортных средств), за исключением их движения по дорогам и стоянки на дорогах и в специально оборудованных местах, имеющих твердое покрытие; - размещение автозаправочных станций, складов горюче-смазочных	Постановление Правительства Российской Федерации от 06.10.2008 № 743 «Об утверждении Правил установления рыбоохранных зон»

		материалов (за исключением случаев, если автозаправочные станции, склады горюче-смазочных материалов размещены на территориях портов, судостроительных и судоремонтных организаций, инфраструктуры внутренних водных путей при условии соблюдения требований законодательства в области охраны окружающей среды и Водного кодекса Российской Федерации), станций технического обслуживания, используемых для технического осмотра и ремонта транспортных средств, осуществление мойки транспортного средства; - размещение специализированных хранилищ пестицидов и агрохимикатов, применение пестицидов и агрохимикатов; - сброс сточных, в том числе дренажных, вод; - разведка и добыча общераспространенных полезных ископаемых (за исключением случаев, если разведка и добыча общераспространенных полезных ископаемых осуществляются пользователями недр, осуществляющими разведку и добычу иных видов полезных ископаемых, в границах предоставленных им в соответствии с законодательством Российской Федерации о недрах участков недр на основании утвержденного технического проекта в соответствии со статьей 19.1 Закона Российской Федерации «О недрах»); - распашка земель; - размещение отвалов размываемых грунтов; - выпас сельскохозяйственных животных и организация для них летних лагерей, ванн.	
5	Прибрежная защитная полоса	В границах прибрежных защитных полос запрещается: - использование сточных вод в целях регулирования плодородия почв; - размещение кладбищ, скотомогильников, объектов размещения отходов производства и потребления, химических, взрывчатых, токсичных, отравляющих и ядовитых веществ, пунктов захоронения радиоактивных отходов; - осуществление авиационных мер по борьбе с вредными организмами; - движение и стоянка транспортных средств (кроме специальных транспортных средств), за исключением их движения по дорогам и стоянки на дорогах и в специально оборудованных местах, имеющих твердое покрытие;	Водный кодекс Российской Федерации

		- строительство и реконструкция автозаправочных станций, складов горюче-смазочных материалов (за исключением случаев, если автозаправочные станции, склады горюче-смазочных материалов размещены на территориях портов, инфраструктуры внутренних водных путей, в том числе баз (сооружений) для стоянки маломерных судов, объектов органов федеральной службы безопасности), станций технического обслуживания, используемых для технического осмотра и ремонта транспортных средств, осуществление мойки транспортных средств; - хранение пестицидов и агрохимикатов (за исключением хранения агрохимикатов в специализированных хранилищах на территориях морских портов за пределами границ прибрежных защитных полос), применение пестицидов и агрохимикатов; - сброс сточных, в том числе дренажных, вод; - разведка и добыча общераспространенных полезных ископаемых (за исключением случаев, если разведка и добыча общераспространенных полезных ископаемых осуществляются пользователями недр, осуществляющими разведку и добычу иных видов полезных ископаемых, в границах предоставленных им в соответствии с законодательством Российской Федерации о недрах горных отводов и (или) геологических отводов на основании утвержденного технического проекта в соответствии со ст. 19.1 Закона Российской Федерации от 21 февраля 1992 года № 2395-1 «О недрах»); - распашка земель; - размещение отвалов размываемых грунтов; - выпас сельскохозяйственных животных и организация для них летних лагерей, ванн.	
6	Зоны санитарной охраны источников питьевого и хозяйственно-бытового водоснабжения, а также устанавливаемые в случаях, предусмотренных Водным кодексом Российской Федерации, в отношении подземных водных объектов зоны	В зоне санитарной охраны источников питьевого и хозяйственно-бытового водоснабжения запрещается сброс сточных, в том числе дренажных, вод. На территории зоны санитарной охраны подземных источников водоснабжения: 1. В первом поясе не допускается: - посадка высокоствольных деревьев; - все виды строительства, не имеющие непосредственного отношения к эксплуатации, реконструкции и расширению водопроводных сооружений, в том числе прокладка трубопроводов	Водный кодекс Российской Федерации СанПиН 2.1.4.1110-02 «Зоны санитарной охраны источников водоснабжения и водопроводов питьевого назначения»

	специальной охраны	различного назначения; - размещение жилых и хозяйственно-бытовых зданий; - проживание людей; - применение ядохимикатов и удобрений. 2. Во втором поясе запрещено: - закачка отработанных вод в подземные горизонты, подземное складирование твёрдых отходов и разработка недр земли; - размещение кладбищ, скотомогильников, полей ассенизации, полей фильтрации, навозохранилищ, силосных траншей, животноводческих и птицеводческих предприятий и других объектов, обусловливающих опасность микробного загрязнения подземных вод; - применение удобрений и ядохимикатов; - рубка леса главного пользования и реконструкции; - размещение складов горюче-смазочных материалов, ядохимикатов и минеральных удобрений, накопителей промстоков, шламохранилищ и других объектов, обусловливающих опасность химического загрязнения подземных вод. Бурение новых скважин и новое строительство, связанное с нарушением почвенного покрова, производится при обязательном согласовании с центром государственного санитарно-эпидемиологического надзора. 3. В третьем поясе запрещено: - закачка отработанных вод в подземные горизонты, подземное складирование твёрдых отходов и разработка недр земли; - размещение складов горюче-смазочных материалов, ядохимикатов и минеральных удобрений, накопителей промстоков, шламохранилищ и других объектов, обусловливающих опасность химического загрязнения подземных вод. Размещение таких объектов допускается в пределах третьего пояса зоны санитарной охраны только при использовании защищённых подземных вод, при условии выполнения специальных мероприятий по защите водоносного горизонта от загрязнения при наличии санитарно-эпидемиологического заключения центра государственного санитарно-эпидемиологического надзора, выданного с учётом заключения органов геологического контроля.	

		Бурение новых скважин и новое строительство, связанное с нарушением почвенного покрова, производится при обязательном согласовании с центром государственного санитарно-эпидемиологического надзора. На территории зоны санитарной охраны поверхностных источников водоснабжения: 1. В первом поясе не допускается: - посадка высокоствольных деревьев; - все виды строительства, не имеющие непосредственного отношения к эксплуатации, реконструкции и расширению водопроводных сооружений, в том числе прокладка трубопроводов различного назначения; - размещение жилых и хозяйственно-бытовых зданий; - проживание людей; - применение ядохимикатов и удобрений; - спуск любых сточных вод, в том числе сточных вод водного транспорта; - купание, стирка белья, водопой скота и другие виды водопользования, оказывающие влияние на качество воды. 2. Во втором поясе не допускается: - рубка леса главного пользования и реконструкции, а также закрепление за лесозаготовительными предприятиями древесины на корню и лесосечного фонда долгосрочного пользования (допускается только рубки ухода и санитарные рубки леса); - расположение стойбищ и выпас скота, а также всякое другое использование водоема и земельных участков, лесных угодий в пределах прибрежной полосы шириной не менее 500 м, которое может привести к ухудшению качества или уменьшению количества воды источника водоснабжения; - отведение сточных вод в зоне водосбора источника водоснабжения, включая его притоки, не отвечающих гигиеническим требованиям к охране поверхностных вод; - размещение кладбищ, скотомогильников, полей ассенизации, полей фильтрации, навозохранилищ, силосных траншей, животноводческих и птицеводческих предприятий и других объектов, обусловливающих опасность микробного загрязнения	

		подземных вод; - применение удобрений и ядохимикатов; - рубка леса главного пользования и реконструкции; - сброс промышленных, сельскохозяйственных, городских и ливневых сточных вод, содержание в которых химических веществ и микроорганизмов превышает установленные санитарными правилами гигиенические нормативы качества воды (с учетом Определения Верховного Суда Российской Федерации от 25.09.2014 № АПЛ14-393); - размещение складов горюче-смазочных материалов, ядохимикатов и минеральных удобрений, накопителей промстоков, шламохранилищ и других объектов, обусловливающих опасность химического загрязнения подземных вод. Регулирование отведения территории для нового строительства жилых, промышленных и сельскохозяйственных объектов, а также согласование изменений технологий действующих предприятий, связанных с повышением степени опасности загрязнения сточными водами источника водоснабжения производится при согласовании с центром государственного санитарно-эпидемиологического надзора. Все работы, в том числе добыча песка, гравия, донноуглубительные, в пределах акватории зоны санитарной охраны допускаются по согласованию с центром государственного санитарно - эпидемиологического надзора лишь при обосновании гидрологическими расчетами отсутствия ухудшения качества воды в створе водозабора. Использование химических методов борьбы с эвтрофикацией водоемов допускается при условии применения препаратов, имеющих положительное санитарно - эпидемиологическое заключение государственной санитарно - эпидемиологической службы Российской Федерации. Использование источников водоснабжения в пределах второго пояса зоны санитарной охраны для купания, туризма, водного спорта и рыбной ловли допускается в установленных местах при условии соблюдения гигиенических требований к охране поверхностных вод, а также гигиенических требований к зонам рекреации водных объектов.	

		3. В третьем поясе не допускается отведение сточных вод в зоне водосбора источника водоснабжения, включая его притоки, не отвечающих гигиеническим требованиям к охране поверхностных вод. Регулирование отведения территории для нового строительства жилых, промышленных и сельскохозяйственных объектов, а также согласование изменений технологий действующих предприятий, связанных с повышением степени опасности загрязнения сточными водами источника водоснабжения производится при согласовании с центром государственного санитарно-эпидемиологического надзора. Все работы, в том числе добыча песка, гравия, донноуглубительные, в пределах акватории зоны санитарной охраны допускаются по согласованию с центром государственного санитарно - эпидемиологического надзора лишь при обосновании гидрологическими расчетами отсутствия ухудшения качества воды в створе водозабора. Использование химических методов борьбы с эвтрофикацией водоемов допускается при условии применения препаратов, имеющих положительное санитарно - эпидемиологическое заключение государственной санитарно - эпидемиологической службы Российской Федерации.	
7	Зоны затопления и подтопления	В зонах затопления и подтопления запрещается: - размещение новых населенных пунктов и строительство объектов капитального строительства без обеспечения инженерной защиты таких населенных пунктов и объектов от затопления, подтопления; - использование сточных вод в целях регулирования плодородия почв; - размещение кладбищ, скотомогильников, объектов размещения отходов производства и потребления, химических, взрывчатых, токсичных, отравляющих и ядовитых веществ, пунктов хранения и захоронения радиоактивных отходов; - осуществление авиационных мер по борьбе с вредными организмами.	Водный кодекс Российской Федерации
8	Санитарно-защитная зона	В границах санитарно-защитной зоны не допускается использования земельных участков в целях:	Постановление Правительства Российской Федерации от 03.03.2018 № 222 «Об

		- размещения жилой застройки, объектов образовательного и медицинского назначения, спортивных сооружений открытого типа, организаций отдыха детей и их оздоровления, зон рекреационного назначения и для ведения садоводства; - размещения объектов для производства и хранения лекарственных средств, объектов пищевых отраслей промышленности, оптовых складов продовольственного сырья и пищевой продукции, комплексов водопроводных сооружений для подготовки и хранения питьевой воды, использования земельных участков в целях производства, хранения и переработки сельскохозяйственной продукции, предназначенной для дальнейшего использования в качестве пищевой продукции, если химическое, физическое и (или) биологическое воздействие объекта, в отношении которого установлена санитарно-защитная зона, приведет к нарушению качества и безопасности таких средств, сырья, воды и продукции в соответствии с установленными требованиями.	утверждении Правил установления санитарно-защитных зон и использования земельных участков, расположенных в границах санитарно-защитных зон»
9	Охранная зона пунктов государственной геодезической сети, государственной нивелирной сети и государственной гравиметрической сети	В пределах границ охранных зон пунктов запрещается использование земельных участков для осуществления видов деятельности, приводящих к повреждению или уничтожению наружных опознавательных знаков пунктов, нарушению неизменности местоположения их центров, уничтожению, перемещению, засыпке или повреждению составных частей пунктов. Также на земельных участках в границах охранных зон пунктов запрещается проведение работ, размещение объектов и предметов, которые могут препятствовать доступу к пунктам.	Постановление Правительства Российской Федерации от 21.08.2019 № 1080 «Об охранных зонах пунктов государственной геодезической сети, государственной нивелирной сети и государственной гравиметрической сети»

Приложение № 1
к правилам землепользования и застройки
Колыбельского сельского поселения
Лискинского муниципального района
Воронежской области

СВЕДЕНИЯ О ГРАНИЦАХ ТЕРРИТОРИАЛЬНЫХ ЗОН, СОДЕРЖАЩИЕ ГРАФИЧЕСКОЕ ОПИСАНИЕ МЕСТОПОЛОЖЕНИЯ ГРАНИЦ ТЕРРИТОРИАЛЬНЫХ ЗОН, ПЕРЕЧЕНЬ КООРДИНАТ ХАРАКТЕРНЫХ ТОЧЕК ГРАНИЦ ТЕРРИТОРИАЛЬНЫХ ЗОН СЕЛА КОЛЫБЕЛКА

ОПИСАНИЕ МЕСТОПОЛОЖЕНИЯ ГРАНИЦ

Зона застройки индивидуальными жилыми домами села Колыбелка - Ж1/1

(наименование объекта, местоположение границ которого описано
(далее - объект)

Раздел 1

Сведения об объекте		
№ п/п	Характеристики объекта	Описание характеристик
1	2	3
1	Местоположение объекта	Воронежская область, Лискинский муниципальный район, Колыбельское сельское поселение, село Колыбелка
2	Площадь объекта ± величина погрешности определения площади (Р ± Дельта Р)	3007396+/-6070 м^2
3	Иные характеристики объекта	-

Раздел 2

Сведения о местоположении границ объекта					
1. Система координат: МСК - 36, зона 1					
2. Сведения о характерных точках границ объекта					
Обозначение характерных точек границ	Координаты, м		Метод определения координат характерной точки	Средняя квадратическая погрешность положения характерной точки (Mt), м	Описание обозначения точки на местности (при наличии)
	X	Y			
1	2	3	4	5	6
1	423572.48	1341316.18	Картометрический	1.00	-
2	423554.26	1341344.63	Картометрический	1.00	-
3	423498.89	1341438.76	Картометрический	1.00	-
4	423451.96	1341517.25	Картометрический	1.00	-
5	423388.23	1341624.16	Картометрический	1.00	-
6	423334.42	1341714.19	Картометрический	1.00	-
7	423326.67	1341727.56	Картометрический	1.00	-
8	423257.93	1341846.21	Картометрический	1.00	-
9	423193.20	1341966.55	Картометрический	1.00	-
10	423190.32	1341972.29	Картометрический	1.00	-
11	423145.36	1342061.99	Картометрический	1.00	-
12	423097.78	1342158.20	Картометрический	1.00	-
13	423051.21	1342253.09	Картометрический	1.00	-
14	422991.78	1342377.87	Картометрический	1.00	-
15	422943.16	1342472.37	Картометрический	1.00	-
16	422882.85	1342594.49	Картометрический	1.00	-
17	422825.50	1342709.98	Картометрический	1.00	-
18	422770.83	1342821.97	Картометрический	1.00	-
19	422769.36	1342823.99	Картометрический	1.00	-
20	422767.74	1342825.08	Картометрический	1.00	-
21	422766.40	1342825.69	Картометрический	1.00	-
22	422764.97	1342826.05	Картометрический	1.00	-
23	422762.89	1342830.60	Картометрический	1.00	-
24	422763.67	1342833.23	Картометрический	1.00	-
25	422763.78	1342836.26	Картометрический	1.00	-
26	422762.80	1342839.79	Картометрический	1.00	-
27	422721.15	1342927.26	Картометрический	1.00	-
28	422701.28	1342970.90	Картометрический	1.00	-
29	422655.35	1343100.64	Картометрический	1.00	-
30	422654.60	1343102.11	Картометрический	1.00	-
31	422653.56	1343103.22	Картометрический	1.00	-
32	422651.98	1343103.95	Картометрический	1.00	-
33	422650.65	1343103.99	Картометрический	1.00	-
34	422649.04	1343103.64	Картометрический	1.00	-
35	422648.62	1343109.07	Картометрический	1.00	-

1	2	3	4	5	6
36	422650.13	1343111.00	Картометрический	1.00	-
37	422651.84	1343113.66	Картометрический	1.00	-
38	422651.78	1343116.21	Картометрический	1.00	-
39	422650.78	1343118.99	Картометрический	1.00	-
40	422649.79	1343121.62	Картометрический	1.00	-
41	422626.49	1343182.33	Картометрический	1.00	-
42	422604.95	1343240.20	Картометрический	1.00	-
43	422603.53	1343241.16	Картометрический	1.00	-
44	422602.04	1343241.24	Картометрический	1.00	-
45	422600.79	1343241.02	Картометрический	1.00	-
46	422599.49	1343240.19	Картометрический	1.00	-
47	422597.54	1343244.50	Картометрический	1.00	-
48	422598.33	1343249.80	Картометрический	1.00	-
49	422597.79	1343256.78	Картометрический	1.00	-
50	422596.38	1343262.84	Картометрический	1.00	-
51	422548.92	1343392.26	Картометрический	1.00	-
52	422539.45	1343421.95	Картометрический	1.00	-
53	422538.40	1343429.74	Картометрический	1.00	-
54	422538.62	1343436.33	Картометрический	1.00	-
55	422547.57	1343488.10	Картометрический	1.00	-
56	422564.05	1343570.50	Картометрический	1.00	-
57	422577.00	1343650.30	Картометрический	1.00	-
58	422584.90	1343702.26	Картометрический	1.00	-
59	422598.96	1343794.66	Картометрический	1.00	-
60	422629.03	1343942.83	Картометрический	1.00	-
61	422630.00	1343948.97	Картометрический	1.00	-
62	422629.48	1343954.61	Картометрический	1.00	-
63	422627.53	1343959.39	Картометрический	1.00	-
64	422626.55	1343961.27	Картометрический	1.00	-
65	422625.97	1343962.16	Картометрический	1.00	-
66	422625.40	1343963.05	Картометрический	1.00	-
67	422617.71	1343966.47	Картометрический	1.00	-
68	422599.78	1343970.88	Картометрический	1.00	-
69	422552.28	1343982.55	Картометрический	1.00	-
70	422507.98	1343994.45	Картометрический	1.00	-
71	422496.99	1343997.77	Картометрический	1.00	-
72	422466.89	1344015.18	Картометрический	1.00	-
73	422437.07	1344034.21	Картометрический	1.00	-
74	422379.44	1344070.48	Картометрический	1.00	-
75	422356.78	1344085.59	Картометрический	1.00	-
76	422328.41	1344103.10	Картометрический	1.00	-
77	422310.32	1344114.27	Картометрический	1.00	-
78	422269.75	1344142.63	Картометрический	1.00	-
79	422215.34	1344177.84	Картометрический	1.00	-
80	422154.92	1344216.72	Картометрический	1.00	-
81	422146.25	1344223.03	Картометрический	1.00	-
82	422111.72	1344124.23	Картометрический	1.00	-
83	422103.54	1344126.57	Картометрический	1.00	-

1	2	3	4	5	6
84	422055.13	1344145.10	Картометрический	1.00	-
85	422030.52	1344162.77	Картометрический	1.00	-
86	422025.90	1344164.78	Картометрический	1.00	-
87	421994.08	1344178.60	Картометрический	1.00	-
88	422013.21	1344220.90	Картометрический	1.00	-
89	421987.18	1344233.36	Аналитический	0.10	-
90	421976.67	1344239.15	Аналитический	0.10	-
91	421935.52	1344258.55	Аналитический	0.10	-
92	421968.92	1344316.42	Аналитический	0.10	-
93	421974.38	1344325.70	Аналитический	0.10	-
94	421940.80	1344344.20	Картометрический	1.00	-
95	421914.32	1344356.07	Картометрический	1.00	-
96	421895.43	1344364.20	Картометрический	1.00	-
97	421882.53	1344367.17	Картометрический	1.00	-
98	421867.62	1344369.01	Картометрический	1.00	-
99	421852.75	1344368.12	Картометрический	1.00	-
100	421833.88	1344361.48	Картометрический	1.00	-
101	421829.24	1344358.19	Картометрический	1.00	-
102	421816.32	1344349.02	Картометрический	1.00	-
103	421794.95	1344324.27	Картометрический	1.00	-
104	421794.34	1344315.90	Картометрический	1.00	-
105	421761.05	1344283.63	Картометрический	1.00	-
106	421732.10	1344249.45	Картометрический	1.00	-
107	421708.10	1344220.50	Картометрический	1.00	-
108	421754.72	1344203.09	Аналитический	0.10	-
109	421763.72	1344218.29	Аналитический	0.10	-
110	421771.78	1344213.70	Картометрический	1.00	-
111	421727.60	1344137.59	Картометрический	1.00	-
112	421722.84	1344128.22	Картометрический	1.00	-
113	421721.31	1344123.97	Картометрический	1.00	-
114	421719.82	1344120.67	Картометрический	1.00	-
115	421713.52	1344104.61	Картометрический	1.00	-
116	421711.62	1344089.97	Картометрический	1.00	-
117	421714.20	1344088.91	Картометрический	1.00	-
118	421687.09	1344003.89	Картометрический	1.00	-
119	421669.10	1343962.65	Картометрический	1.00	-
120	421647.59	1343971.48	Картометрический	1.00	-
121	421635.37	1343941.85	Картометрический	1.00	-
122	421745.34	1343903.32	Картометрический	1.00	-
123	421915.08	1343843.85	Картометрический	1.00	-
124	421909.12	1343794.81	Картометрический	1.00	-
125	421854.82	1343645.78	Картометрический	1.00	-
126	421826.28	1343634.12	Аналитический	0.30	-
127	421802.71	1343537.21	Аналитический	0.30	-
128	421779.52	1343511.16	Аналитический	0.30	-
129	421746.31	1343392.38	Аналитический	0.30	-
130	421725.43	1343320.61	Аналитический	0.30	-
131	421744.44	1343242.78	Аналитический	0.30	-

1	2	3	4	5	6
132	421908.30	1343190.19	Аналитический	0.30	-
133	421916.67	1343185.78	Картометрический	1.00	-
134	421952.14	1343253.57	Картометрический	1.00	-
135	421971.78	1343302.92	Картометрический	1.00	-
136	421986.25	1343346.23	Картометрический	1.00	-
137	421999.24	1343379.56	Картометрический	1.00	-
138	422013.61	1343407.76	Картометрический	1.00	-
139	422092.68	1343409.15	Картометрический	1.00	-
140	422130.87	1343408.77	Картометрический	1.00	-
141	422190.40	1343406.98	Картометрический	1.00	-
142	422227.21	1343410.26	Картометрический	1.00	-
143	422264.68	1343420.27	Картометрический	1.00	-
144	422298.22	1343436.46	Картометрический	1.00	-
145	422331.35	1343457.18	Картометрический	1.00	-
146	422349.83	1343458.96	Картометрический	1.00	-
147	422358.87	1343447.69	Картометрический	1.00	-
148	422365.27	1343429.15	Картометрический	1.00	-
149	422362.76	1343371.82	Картометрический	1.00	-
150	422360.61	1343326.21	Картометрический	1.00	-
151	422350.06	1343230.41	Картометрический	1.00	-
152	422338.15	1343125.54	Картометрический	1.00	-
153	422331.16	1343072.16	Картометрический	1.00	-
154	422328.80	1343047.09	Картометрический	1.00	-
155	422327.91	1342997.53	Картометрический	1.00	-
156	422328.19	1342956.08	Картометрический	1.00	-
157	422334.35	1342893.20	Картометрический	1.00	-
158	422360.92	1342786.05	Картометрический	1.00	-
159	422383.72	1342700.76	Картометрический	1.00	-
160	422471.78	1342730.03	Картометрический	1.00	-
161	422586.38	1342767.25	Картометрический	1.00	-
162	422625.48	1342668.24	Картометрический	1.00	-
163	422659.84	1342596.51	Картометрический	1.00	-
164	422713.66	1342505.66	Картометрический	1.00	-
165	422755.61	1342433.56	Картометрический	1.00	-
166	422808.40	1342319.75	Картометрический	1.00	-
167	422818.65	1342295.94	Картометрический	1.00	-
168	422874.36	1342159.79	Картометрический	1.00	-
169	422922.94	1342071.53	Картометрический	1.00	-
170	422962.40	1342004.45	Картометрический	1.00	-
171	423013.85	1341915.49	Картометрический	1.00	-
172	423044.30	1341883.86	Картометрический	1.00	-
173	423175.45	1341712.95	Картометрический	1.00	-
174	423204.25	1341651.04	Картометрический	1.00	-
175	423171.77	1341629.45	Картометрический	1.00	-
176	423189.34	1341587.06	Картометрический	1.00	-
177	423268.41	1341475.27	Картометрический	1.00	-
178	423296.70	1341429.13	Картометрический	1.00	-
179	423364.37	1341365.48	Картометрический	1.00	-

1	2	3	4	5	6
180	423424.05	1341262.84	Картометрический	1.00	-
181	423445.40	1341246.75	Картометрический	1.00	-
1	423572.48	1341316.18	Картометрический	1.00	-
182	422603.73	1343718.77	Картометрический	1.00	-
183	422627.20	1343740.85	Картометрический	1.00	-
184	422632.50	1343739.11	Картометрический	1.00	-
185	422670.83	1343733.77	Картометрический	1.00	-
186	422673.82	1343740.90	Картометрический	1.00	-
187	422685.11	1343744.79	Картометрический	1.00	-
188	422705.43	1343761.93	Картометрический	1.00	-
189	422715.83	1343777.49	Картометрический	1.00	-
190	422742.48	1343796.24	Картометрический	1.00	-
191	422757.75	1343852.16	Картометрический	1.00	-
192	422764.13	1343879.03	Картометрический	1.00	-
193	422826.50	1343960.13	Картометрический	1.00	-
194	422829.54	1343976.02	Картометрический	1.00	-
195	422834.91	1344004.05	Картометрический	1.00	-
196	422835.91	1344059.11	Картометрический	1.00	-
197	422898.33	1344047.43	Картометрический	1.00	-
198	422953.23	1344075.38	Картометрический	1.00	-
199	422960.92	1344132.22	Картометрический	1.00	-
200	422981.54	1344252.25	Картометрический	1.00	-
201	423011.79	1344385.79	Картометрический	1.00	-
202	423041.68	1344380.30	Картометрический	1.00	-
203	423064.04	1344376.23	Картометрический	1.00	-
204	423070.41	1344376.30	Картометрический	1.00	-
205	423078.49	1344380.75	Картометрический	1.00	-
206	423088.24	1344393.05	Картометрический	1.00	-
207	423100.04	1344409.90	Аналитический	0.30	-
208	423135.69	1344458.07	Аналитический	0.30	-
209	423124.42	1344475.22	Картометрический	1.00	-
210	423115.13	1344491.71	Картометрический	1.00	-
211	423109.41	1344502.80	Картометрический	1.00	-
212	423102.25	1344509.65	Картометрический	1.00	-
213	423074.57	1344525.86	Картометрический	1.00	-
214	423049.01	1344540.54	Картометрический	1.00	-
215	423019.75	1344552.07	Картометрический	1.00	-
216	422989.80	1344562.93	Картометрический	1.00	-
217	422972.15	1344568.93	Картометрический	1.00	-
218	422956.74	1344575.02	Картометрический	1.00	-
219	422942.18	1344589.57	Картометрический	1.00	-
220	422936.35	1344606.42	Картометрический	1.00	-
221	422930.84	1344623.42	Картометрический	1.00	-
222	422928.38	1344632.92	Картометрический	1.00	-
223	422928.60	1344646.41	Картометрический	1.00	-
224	422937.09	1344676.40	Картометрический	1.00	-
225	422953.35	1344713.91	Картометрический	1.00	-

1	2	3	4	5	6
226	422961.84	1344740.36	Картометрический	1.00	-
227	422969.33	1344764.76	Картометрический	1.00	-
228	422976.66	1344785.34	Картометрический	1.00	-
229	422983.85	1344805.31	Картометрический	1.00	-
230	422987.34	1344829.13	Картометрический	1.00	-
231	422990.51	1344849.46	Картометрический	1.00	-
232	422995.88	1344863.72	Картометрический	1.00	-
233	423003.65	1344881.19	Картометрический	1.00	-
234	423010.60	1344890.99	Картометрический	1.00	-
235	423018.98	1344905.99	Картометрический	1.00	-
236	423023.45	1344924.26	Картометрический	1.00	-
237	423027.26	1344945.35	Картометрический	1.00	-
238	423028.90	1344963.58	Картометрический	1.00	-
239	423027.61	1344979.25	Картометрический	1.00	-
240	423026.05	1344992.72	Картометрический	1.00	-
241	423021.49	1345009.94	Картометрический	1.00	-
242	423013.72	1345022.78	Картометрический	1.00	-
243	423006.17	1345032.90	Картометрический	1.00	-
244	422998.89	1345041.73	Картометрический	1.00	-
245	422988.37	1345050.83	Картометрический	1.00	-
246	422976.63	1345058.03	Картометрический	1.00	-
247	422965.26	1345067.38	Картометрический	1.00	-
248	422957.71	1345079.55	Картометрический	1.00	-
249	422953.61	1345088.39	Картометрический	1.00	-
250	422949.92	1345095.41	Картометрический	1.00	-
251	422944.04	1345100.81	Картометрический	1.00	-
252	422933.48	1345105.39	Картометрический	1.00	-
253	422923.12	1345107.87	Картометрический	1.00	-
254	422914.54	1345106.27	Картометрический	1.00	-
255	422903.04	1345105.12	Картометрический	1.00	-
256	422889.55	1345108.10	Картометрический	1.00	-
257	422875.75	1345110.52	Картометрический	1.00	-
258	422865.19	1345112.18	Картометрический	1.00	-
259	422858.36	1345109.70	Картометрический	1.00	-
260	422850.66	1345101.46	Картометрический	1.00	-
261	422839.89	1345091.17	Картометрический	1.00	-
262	422827.67	1345084.26	Картометрический	1.00	-
263	422813.57	1345081.33	Картометрический	1.00	-
264	422805.54	1345081.87	Картометрический	1.00	-
265	422793.21	1345082.85	Картометрический	1.00	-
266	422769.79	1345085.02	Картометрический	1.00	-
267	422737.10	1345089.68	Картометрический	1.00	-
268	422713.98	1345091.23	Картометрический	1.00	-
269	422651.53	1345105.12	Картометрический	1.00	-
270	422632.69	1345106.61	Картометрический	1.00	-
271	422593.59	1345104.88	Картометрический	1.00	-
272	422566.11	1345099.44	Картометрический	1.00	-
273	422533.80	1345093.05	Картометрический	1.00	-

1	2	3	4	5	6
274	422510.20	1345101.59	Картометрический	1.00	-
275	422488.95	1345113.79	Картометрический	1.00	-
276	422503.19	1345148.57	Картометрический	1.00	-
277	422474.59	1345160.43	Картометрический	1.00	-
278	422468.28	1345145.22	Картометрический	1.00	-
279	422440.34	1345161.74	Картометрический	1.00	-
280	422428.58	1345168.43	Картометрический	1.00	-
281	422407.35	1345185.35	Картометрический	1.00	-
282	422390.91	1345211.24	Картометрический	1.00	-
283	422378.71	1345229.35	Картометрический	1.00	-
284	422352.35	1345245.69	Картометрический	1.00	-
285	422326.61	1345262.10	Картометрический	1.00	-
286	422301.49	1345265.61	Картометрический	1.00	-
287	422308.37	1345301.41	Картометрический	1.00	-
288	422298.55	1345303.68	Картометрический	1.00	-
289	422291.38	1345269.65	Картометрический	1.00	-
290	422200.66	1345300.21	Картометрический	1.00	-
291	422203.49	1345316.78	Картометрический	1.00	-
292	422187.51	1345319.74	Картометрический	1.00	-
293	422184.79	1345303.82	Картометрический	1.00	-
294	422011.15	1345368.69	Картометрический	1.00	-
295	421975.76	1345220.42	Картометрический	1.00	-
296	421965.43	1345147.44	Картометрический	1.00	-
297	421946.72	1345145.29	Картометрический	1.00	-
298	421921.57	1345144.65	Аналитический	0.10	-
299	421876.47	1345133.57	Картометрический	1.00	-
300	421868.81	1345084.36	Картометрический	1.00	-
301	421775.95	1345091.54	Картометрический	1.00	-
302	421750.33	1345089.49	Картометрический	1.00	-
303	421727.00	1345087.92	Картометрический	1.00	-
304	421714.05	1345083.94	Картометрический	1.00	-
305	421692.39	1345071.48	Картометрический	1.00	-
306	421684.29	1345061.06	Картометрический	1.00	-
307	421688.19	1345039.10	Картометрический	1.00	-
308	421696.35	1345017.73	Картометрический	1.00	-
309	421709.40	1344990.81	Картометрический	1.00	-
310	421720.57	1344969.93	Картометрический	1.00	-
311	421728.69	1344955.85	Картометрический	1.00	-
312	421710.27	1344946.46	Картометрический	1.00	-
313	421683.43	1344934.97	Картометрический	1.00	-
314	421638.76	1344911.60	Картометрический	1.00	-
315	421598.62	1344886.25	Картометрический	1.00	-
316	421557.80	1344863.53	Картометрический	1.00	-
317	421505.59	1344837.83	Картометрический	1.00	-
318	421469.04	1344817.24	Картометрический	1.00	-
319	421394.02	1344779.74	Картометрический	1.00	-
320	421390.40	1344754.58	Картометрический	1.00	-
321	421384.09	1344728.32	Картометрический	1.00	-

1	2	3	4	5	6
322	421375.48	1344704.86	Картометрический	1.00	-
323	421366.58	1344683.20	Картометрический	1.00	-
324	421355.74	1344646.38	Картометрический	1.00	-
325	421347.50	1344625.91	Картометрический	1.00	-
326	421336.89	1344600.47	Картометрический	1.00	-
327	421323.00	1344566.45	Картометрический	1.00	-
328	421311.00	1344545.35	Картометрический	1.00	-
329	421295.99	1344517.52	Картометрический	1.00	-
330	421280.08	1344490.75	Картометрический	1.00	-
331	421256.57	1344462.56	Картометрический	1.00	-
332	421209.80	1344411.71	Картометрический	1.00	-
333	421176.51	1344334.96	Картометрический	1.00	-
334	421157.56	1344279.55	Картометрический	1.00	-
335	421153.96	1344261.65	Картометрический	1.00	-
336	421150.17	1344250.38	Картометрический	1.00	-
337	421117.97	1344257.16	Картометрический	1.00	-
338	421104.65	1344257.63	Картометрический	1.00	-
339	420962.87	1344199.87	Картометрический	1.00	-
340	420866.55	1344157.86	Картометрический	1.00	-
341	420779.77	1344133.99	Картометрический	1.00	-
342	420770.65	1344137.28	Картометрический	1.00	-
343	420759.03	1344136.13	Картометрический	1.00	-
344	420751.06	1344130.91	Картометрический	1.00	-
345	420738.22	1344125.62	Картометрический	1.00	-
346	420721.23	1344121.52	Картометрический	1.00	-
347	420712.93	1344117.06	Картометрический	1.00	-
348	420701.23	1344104.29	Картометрический	1.00	-
349	420690.82	1344087.27	Картометрический	1.00	-
350	420670.93	1344103.22	Картометрический	1.00	-
351	420638.48	1344130.27	Картометрический	1.00	-
352	420613.53	1344147.03	Картометрический	1.00	-
353	420586.50	1344159.77	Картометрический	1.00	-
354	420562.79	1344168.48	Картометрический	1.00	-
355	420532.89	1344179.35	Картометрический	1.00	-
356	420519.12	1344183.43	Картометрический	1.00	-
357	420506.81	1344183.93	Картометрический	1.00	-
358	420487.39	1344181.49	Картометрический	1.00	-
359	420472.30	1344175.36	Картометрический	1.00	-
360	420455.43	1344172.66	Картометрический	1.00	-
361	420424.86	1344174.24	Картометрический	1.00	-
362	420398.88	1344169.66	Картометрический	1.00	-
363	420372.86	1344166.91	Картометрический	1.00	-
364	420395.95	1344126.27	Картометрический	1.00	-
365	420372.95	1344070.75	Картометрический	1.00	-
366	420320.32	1344014.05	Картометрический	1.00	-
367	420368.69	1343929.31	Картометрический	1.00	-
368	420430.05	1343818.16	Картометрический	1.00	-
369	420677.60	1343906.57	Картометрический	1.00	-

1	2	3	4	5	6
370	420758.83	1343931.26	Картометрический	1.00	-
371	420828.67	1343950.36	Картометрический	1.00	-
372	420879.30	1343962.71	Картометрический	1.00	-
373	420923.65	1343975.51	Картометрический	1.00	-
374	420951.79	1343897.62	Картометрический	1.00	-
375	420968.53	1343850.84	Картометрический	1.00	-
376	421097.22	1343895.00	Картометрический	1.00	-
377	421099.76	1343896.08	Картометрический	1.00	-
378	421130.62	1343914.16	Картометрический	1.00	-
379	421141.21	1343933.27	Картометрический	1.00	-
380	421142.05	1343934.56	Картометрический	1.00	-
381	421142.56	1343936.00	Картометрический	1.00	-
382	421142.67	1343938.56	Картометрический	1.00	-
383	421147.22	1343944.37	Картометрический	1.00	-
384	421148.91	1343944.66	Картометрический	1.00	-
385	421150.29	1343945.35	Картометрический	1.00	-
386	421170.42	1343961.93	Картометрический	1.00	-
387	421185.58	1343969.81	Картометрический	1.00	-
388	421188.92	1343978.19	Картометрический	1.00	-
389	421193.90	1343982.20	Картометрический	1.00	-
390	421207.98	1343990.44	Картометрический	1.00	-
391	421219.53	1343995.43	Картометрический	1.00	-
392	421226.85	1343997.65	Картометрический	1.00	-
393	421240.38	1343994.52	Картометрический	1.00	-
394	421247.58	1343996.86	Картометрический	1.00	-
395	421298.78	1344017.11	Картометрический	1.00	-
396	421358.12	1344040.58	Картометрический	1.00	-
397	421418.39	1344064.35	Картометрический	1.00	-
398	421435.61	1344070.30	Картометрический	1.00	-
399	421459.17	1344079.86	Картометрический	1.00	-
400	421495.16	1344093.04	Картометрический	1.00	-
401	421534.51	1344107.44	Картометрический	1.00	-
402	421550.44	1344112.78	Картометрический	1.00	-
403	421571.98	1344119.71	Картометрический	1.00	-
404	421574.80	1344121.72	Картометрический	1.00	-
405	421576.72	1344125.15	Картометрический	1.00	-
406	421579.28	1344133.54	Картометрический	1.00	-
407	421583.44	1344134.84	Картометрический	1.00	-
408	421587.59	1344136.14	Картометрический	1.00	-
409	421593.73	1344131.50	Картометрический	1.00	-
410	421596.00	1344130.34	Картометрический	1.00	-
411	421598.23	1344130.10	Картометрический	1.00	-
412	421605.32	1344130.59	Картометрический	1.00	-
413	421616.27	1344136.72	Картометрический	1.00	-
414	421628.44	1344145.84	Картометрический	1.00	-
415	421641.90	1344160.09	Картометрический	1.00	-
416	421661.91	1344183.74	Картометрический	1.00	-
417	421695.56	1344224.51	Картометрический	1.00	-

1	2	3	4	5	6
418	421721.86	1344255.42	Картометрический	1.00	-
419	421751.37	1344290.09	Картометрический	1.00	-
420	421766.63	1344308.69	Картометрический	1.00	-
421	421778.55	1344323.22	Картометрический	1.00	-
422	421785.49	1344331.68	Картометрический	1.00	-
423	421807.42	1344356.53	Картометрический	1.00	-
424	421827.71	1344371.30	Картометрический	1.00	-
425	421844.92	1344377.19	Картометрический	1.00	-
426	421850.66	1344379.14	Картометрический	1.00	-
427	421854.67	1344381.44	Картометрический	1.00	-
428	421857.25	1344384.83	Картометрический	1.00	-
429	421861.68	1344388.29	Картометрический	1.00	-
430	421864.41	1344387.83	Картометрический	1.00	-
431	421867.16	1344387.36	Картометрический	1.00	-
432	421868.96	1344383.53	Картометрический	1.00	-
433	421869.85	1344381.12	Картометрический	1.00	-
434	421871.63	1344380.26	Картометрический	1.00	-
435	421886.11	1344377.41	Картометрический	1.00	-
436	421900.02	1344373.84	Картометрический	1.00	-
437	421909.21	1344370.30	Картометрический	1.00	-
438	421919.62	1344366.29	Картометрический	1.00	-
439	421945.21	1344354.17	Картометрический	1.00	-
440	421976.00	1344338.05	Картометрический	1.00	-
441	421982.77	1344340.54	Картометрический	1.00	-
442	421989.42	1344345.61	Картометрический	1.00	-
443	421992.83	1344342.55	Картометрический	1.00	-
444	421996.23	1344339.50	Картометрический	1.00	-
445	421998.01	1344330.32	Картометрический	1.00	-
446	421998.98	1344326.66	Картометрический	1.00	-
447	422001.70	1344323.86	Картометрический	1.00	-
448	422039.87	1344301.79	Картометрический	1.00	-
449	422047.34	1344315.75	Картометрический	1.00	-
450	422052.48	1344330.97	Аналитический	0.10	-
451	422064.41	1344351.50	Аналитический	0.10	-
452	422089.06	1344408.84	Картометрический	1.00	-
453	422087.67	1344420.27	Картометрический	1.00	-
454	422143.23	1344543.64	Картометрический	1.00	-
455	422156.63	1344574.33	Картометрический	1.00	-
456	422113.30	1344594.21	Картометрический	1.00	-
457	422118.79	1344605.62	Картометрический	1.00	-
458	422162.53	1344585.62	Картометрический	1.00	-
459	422187.50	1344635.56	Картометрический	1.00	-
460	422158.03	1344648.91	Картометрический	1.00	-
461	422165.25	1344665.47	Картометрический	1.00	-
462	422152.54	1344671.79	Картометрический	1.00	-
463	422182.46	1344731.46	Картометрический	1.00	-
464	422185.95	1344729.83	Картометрический	1.00	-
465	422225.81	1344708.19	Картометрический	1.00	-

1	2	3	4	5	6
466	422255.46	1344692.52	Картометрический	1.00	-
467	422244.72	1344663.87	Картометрический	1.00	-
468	422237.37	1344647.32	Картометрический	1.00	-
469	422287.25	1344626.53	Картометрический	1.00	-
470	422247.79	1344542.74	Картометрический	1.00	-
471	422216.74	1344554.91	Картометрический	1.00	-
472	422207.70	1344530.54	Аналитический	0.10	-
473	422206.00	1344526.85	Аналитический	0.10	-
474	422138.06	1344357.32	Картометрический	1.00	-
475	422194.04	1344333.11	Картометрический	1.00	-
476	422151.60	1344238.20	Картометрический	1.00	-
477	422164.40	1344230.18	Картометрический	1.00	-
478	422218.46	1344196.54	Картометрический	1.00	-
479	422225.05	1344192.29	Картометрический	1.00	-
480	422279.82	1344157.05	Картометрический	1.00	-
481	422318.11	1344133.56	Картометрический	1.00	-
482	422325.24	1344129.02	Картометрический	1.00	-
483	422358.10	1344105.69	Картометрический	1.00	-
484	422365.51	1344100.70	Картометрический	1.00	-
485	422411.42	1344070.43	Картометрический	1.00	-
486	422431.66	1344057.51	Картометрический	1.00	-
487	422444.99	1344049.00	Картометрический	1.00	-
488	422467.30	1344034.06	Картометрический	1.00	-
489	422502.47	1344013.31	Картометрический	1.00	-
490	422554.53	1343998.56	Картометрический	1.00	-
491	422622.34	1343982.75	Картометрический	1.00	-
492	422631.60	1343981.45	Картометрический	1.00	-
493	422638.42	1343982.70	Картометрический	1.00	-
494	422647.70	1343979.80	Аналитический	0.10	-
495	422646.60	1343958.40	Аналитический	0.10	-
496	422614.72	1343792.91	Картометрический	1.00	-
182	422603.73	1343718.77	Картометрический	1.00	-
497	422158.81	1344713.18	Картометрический	1.00	-
498	422188.98	1344775.80	Картометрический	1.00	-
499	422172.59	1344785.05	Картометрический	1.00	-
500	422122.51	1344811.16	Картометрический	1.00	-
501	422114.41	1344792.02	Картометрический	1.00	-
502	422106.53	1344773.41	Картометрический	1.00	-
503	422097.14	1344751.24	Картометрический	1.00	-
504	422091.57	1344738.09	Картометрический	1.00	-
505	422089.18	1344731.77	Картометрический	1.00	-
506	422096.06	1344729.48	Картометрический	1.00	-
507	422096.30	1344730.44	Картометрический	1.00	-
508	422097.27	1344730.21	Картометрический	1.00	-
509	422097.03	1344729.23	Картометрический	1.00	-
497	422158.81	1344713.18	Картометрический	1.00	-

1	2	3	4	5	6
510	422418.93	1344848.30	Картометрический	1.00	-
511	422433.11	1344890.47	Картометрический	1.00	-
512	422385.73	1344908.22	Картометрический	1.00	-
513	422422.61	1345004.94	Аналитический	0.10	-
514	422421.29	1345009.22	Аналитический	0.10	-
515	422418.81	1345012.05	Аналитический	0.10	-
516	422413.68	1345012.81	Аналитический	0.10	-
517	422386.95	1345012.29	Аналитический	0.10	-
518	422362.62	1345007.99	Аналитический	0.10	-
519	422350.46	1345003.98	Аналитический	0.10	-
520	422325.72	1344984.30	Аналитический	0.10	-
521	422295.02	1344955.10	Аналитический	0.10	-
522	422279.20	1344935.31	Аналитический	0.10	-
523	422268.67	1344918.64	Картометрический	1.00	-
524	422295.41	1344902.97	Картометрический	1.00	-
525	422367.19	1344869.23	Картометрический	1.00	-
510	422418.93	1344848.30	Картометрический	1.00	-
526	421839.11	1344380.00	Картометрический	1.00	-
527	421845.61	1344398.09	Аналитический	0.10	-
528	421862.29	1344439.87	Аналитический	0.10	-
529	421831.34	1344452.23	Аналитический	0.10	-
530	421796.70	1344464.72	Аналитический	0.10	-
531	421791.20	1344478.49	Аналитический	0.10	-
532	421646.55	1344485.95	Аналитический	0.10	-
533	421612.16	1344419.81	Аналитический	0.10	-
534	421745.86	1344376.19	Аналитический	0.10	-
526	421839.11	1344380.00	Картометрический	1.00	-

3. Сведения о характерных точках части (частей) границы объекта

Обозначение характерных точек части границы	Координаты, м		Метод определения координат характерной точки	Средняя квадратическая погрешность положения характерной точки (Mt), м	Описание обозначения точки на местности (при наличии)
	X	Y			
1	2	3	4	5	6
Часть №					
-	-	-	-	-	-

Раздел 3

Сведения о местоположении измененных (уточненных) границ объекта							
1. Система координат: -							
2. Сведения о характерных точках границ объекта							
Обозначение характерных точек границ	Существующие координаты, м		Измененные (уточненные) координаты, м		Метод определения координат характерной точки	Средняя квадратическая погрешность положения характерной точки (Mt), м	Описание обозначения точки на местности (при наличии)
	X	Y	X	Y			
1	2	3	4	5	6	7	8
-	-	-	-	-	-	-	-
3.Сведения о характерных точках части (частей) границы объекта							
Часть №							
-	-	-	-	-	-	-	-



ОПИСАНИЕ МЕСТОПОЛОЖЕНИЯ ГРАНИЦ

Общественно-деловая зона села Колыбелка - ОД/1

(наименование объекта, местоположение границ которого описано (далее - объект)

Раздел 1

Сведения об объекте		
№ п/п	Характеристики объекта	Описание характеристик
1	2	3
1	Местоположение объекта	Воронежская область, Лискинский муниципальный район, Колыбельское сельское поселение, село Колыбелка
2	Площадь объекта ± величина погрешности определения площади (Р ± Дельта Р)	88122+/-1039 м^2
3	Иные характеристики объекта	-

Раздел 2

Сведения о местоположении границ объекта					
1. Система координат: МСК - 36, зона 1					
2. Сведения о характерных точках границ объекта					
Обозначение характерных точек границ	Координаты, м		Метод определения координат характерной точки	Средняя квадратическая погрешность положения характерной точки (Mt), м	Описание обозначения точки на местности (при наличии)
	X	Y			
1	2	3	4	5	6
1	422111.72	1344124.23	Картометрический	1.00	-
2	422146.25	1344223.03	Картометрический	1.00	-
3	422108.23	1344250.69	Картометрический	1.00	-
4	422073.06	1344271.16	Аналитический	0.10	-
5	422066.54	1344265.09	Аналитический	0.10	-
6	422045.60	1344274.69	Аналитический	0.10	-
7	422043.40	1344286.91	Аналитический	0.10	-
8	422007.33	1344307.18	Картометрический	1.00	-
9	421981.19	1344321.86	Картометрический	1.00	-
10	421974.38	1344325.70	Аналитический	0.10	-
11	421968.92	1344316.42	Аналитический	0.10	-
12	421935.52	1344258.55	Аналитический	0.10	-
13	421976.67	1344239.15	Аналитический	0.10	-
14	421987.18	1344233.36	Аналитический	0.10	-
15	422013.21	1344220.90	Картометрический	1.00	-
16	421994.08	1344178.60	Картометрический	1.00	-
17	422025.90	1344164.78	Картометрический	1.00	-
18	422030.52	1344162.77	Картометрический	1.00	-
19	422055.13	1344145.10	Картометрический	1.00	-
20	422103.54	1344126.57	Картометрический	1.00	-
1	422111.72	1344124.23	Картометрический	1.00	-
21	422151.60	1344238.20	Картометрический	1.00	-
22	422194.04	1344333.11	Картометрический	1.00	-
23	422138.06	1344357.32	Картометрический	1.00	-
24	422206.00	1344526.85	Аналитический	0.10	-
25	422207.70	1344530.54	Аналитический	0.10	-
26	422216.74	1344554.91	Картометрический	1.00	-
27	422247.79	1344542.74	Картометрический	1.00	-
28	422287.25	1344626.53	Картометрический	1.00	-
29	422237.37	1344647.32	Картометрический	1.00	-
30	422244.72	1344663.87	Картометрический	1.00	-
31	422255.46	1344692.52	Картометрический	1.00	-

1	2	3	4	5	6
32	422225.81	1344708.19	Картометрический	1.00	-
33	422185.95	1344729.83	Картометрический	1.00	-
34	422182.46	1344731.46	Картометрический	1.00	-
35	422152.54	1344671.79	Картометрический	1.00	-
36	422165.25	1344665.47	Картометрический	1.00	-
37	422158.03	1344648.91	Картометрический	1.00	-
38	422187.50	1344635.56	Картометрический	1.00	-
39	422162.53	1344585.62	Картометрический	1.00	-
40	422118.79	1344605.62	Картометрический	1.00	-
41	422113.30	1344594.21	Картометрический	1.00	-
42	422156.63	1344574.33	Картометрический	1.00	-
43	422143.23	1344543.64	Картометрический	1.00	-
44	422087.67	1344420.27	Картометрический	1.00	-
45	422089.06	1344408.84	Картометрический	1.00	-
46	422064.41	1344351.50	Аналитический	0.10	-
47	422052.48	1344330.97	Аналитический	0.10	-
48	422047.34	1344315.75	Картометрический	1.00	-
49	422054.10	1344312.31	Аналитический	0.10	-
50	422046.76	1344297.86	Картометрический	1.00	-
51	422113.30	1344261.20	Картометрический	1.00	-
21	422151.60	1344238.20	Картометрический	1.00	-
52	422158.81	1344713.18	Картометрический	1.00	-
53	422188.98	1344775.80	Картометрический	1.00	-
54	422172.59	1344785.05	Картометрический	1.00	-
55	422122.51	1344811.16	Картометрический	1.00	-
56	422114.41	1344792.02	Картометрический	1.00	-
57	422106.53	1344773.41	Картометрический	1.00	-
58	422097.14	1344751.24	Картометрический	1.00	-
59	422091.57	1344738.09	Картометрический	1.00	-
60	422089.18	1344731.77	Картометрический	1.00	-
61	422096.06	1344729.48	Картометрический	1.00	-
62	422096.30	1344730.44	Картометрический	1.00	-
63	422097.27	1344730.21	Картометрический	1.00	-
64	422097.03	1344729.23	Картометрический	1.00	-
52	422158.81	1344713.18	Картометрический	1.00	-
65	422418.93	1344848.30	Картометрический	1.00	-
66	422433.11	1344890.47	Картометрический	1.00	-
67	422385.73	1344908.22	Картометрический	1.00	-
68	422422.61	1345004.94	Аналитический	0.10	-
69	422421.29	1345009.22	Аналитический	0.10	-
70	422418.81	1345012.05	Аналитический	0.10	-
71	422413.68	1345012.81	Аналитический	0.10	-
72	422386.95	1345012.29	Аналитический	0.10	-
73	422362.62	1345007.99	Аналитический	0.10	-
74	422350.46	1345003.98	Аналитический	0.10	-
75	422325.72	1344984.30	Аналитический	0.10	-

1	2	3	4	5	6
76	422295.02	1344955.10	Аналитический	0.10	-
77	422279.20	1344935.31	Аналитический	0.10	-
78	422268.67	1344918.64	Картометрический	1.00	-
79	422295.41	1344902.97	Картометрический	1.00	-
80	422367.19	1344869.23	Картометрический	1.00	-
65	422418.93	1344848.30	Картометрический	1.00	-
81	421839.11	1344380.00	Картометрический	1.00	-
82	421845.61	1344398.09	Аналитический	0.10	-
83	421862.29	1344439.87	Аналитический	0.10	-
84	421831.34	1344452.23	Аналитический	0.10	-
85	421796.70	1344464.72	Аналитический	0.10	-
86	421745.86	1344376.19	Аналитический	0.10	-
81	421839.11	1344380.00	Картометрический	1.00	-

3. Сведения о характерных точках части (частей) границы объекта

Обозначение характерных точек части границы	Координаты, м		Метод определения координат характерной точки	Средняя квадратическая погрешность положения характерной точки (Mt), м	Описание обозначения точки на местности (при наличии)
	X	Y			
1	2	3	4	5	6
Часть №					
-	-	-	-	-	-

Раздел 3

Сведения о местоположении измененных (уточненных) границ объекта							
1. Система координат: -							
2. Сведения о характерных точках границ объекта							
Обозначение характерных точек границ	Существующие координаты, м		Измененные (уточненные) координаты, м		Метод определения координат характерной точки	Средняя квадратическая погрешность положения характерной точки (Mt), м	Описание обозначения точки на местности (при наличии)
	X	Y	X	Y			
1	2	3	4	5	6	7	8
-	-	-	-	-	-	-	-
3.Сведения о характерных точках части (частей) границы объекта							
Часть №							
-	-	-	-	-	-	-	-

Раздел 4

План границ объекта

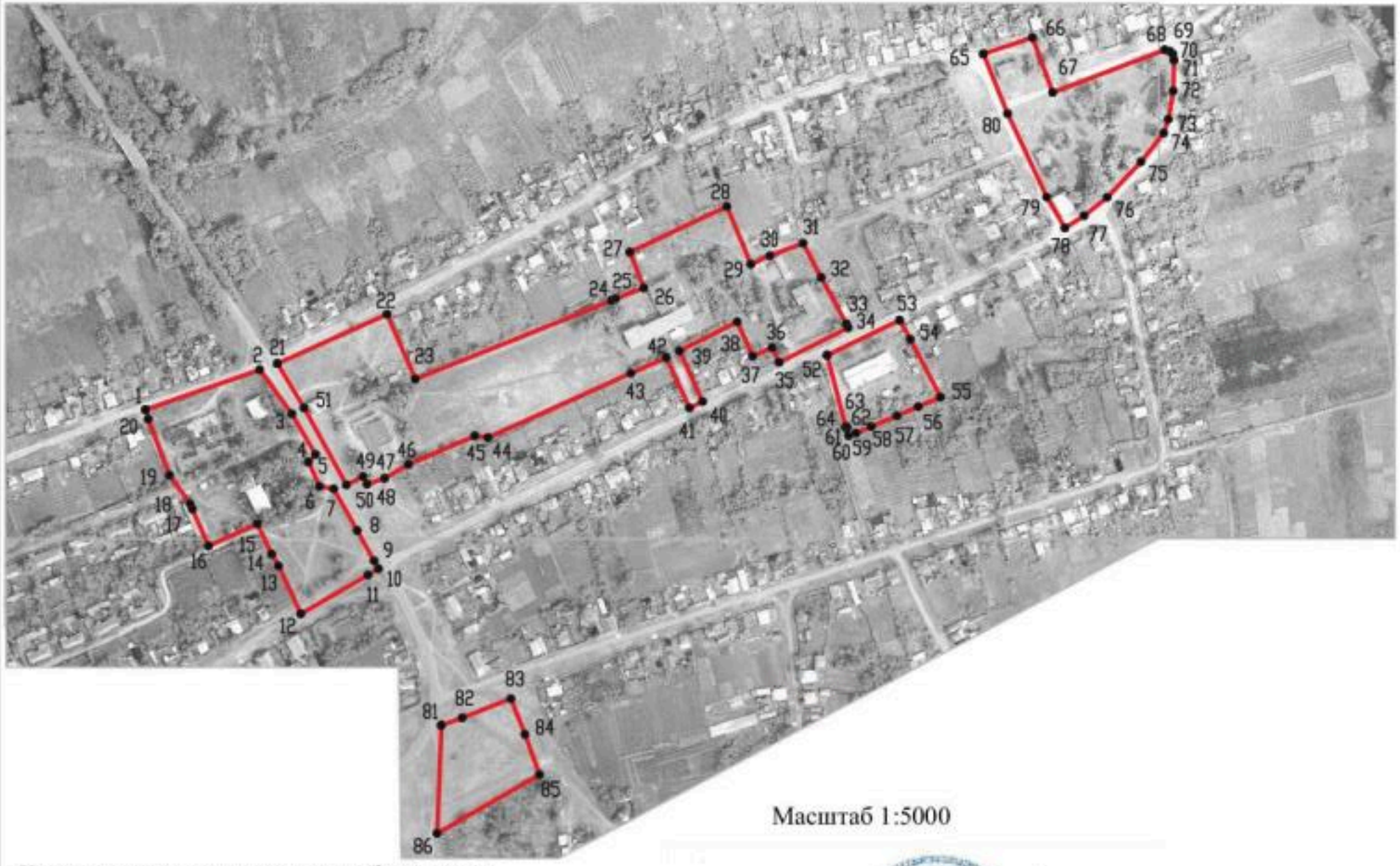

Масштаб 1:5000

Используемые условные знаки и обозначения:

границы территориальной зоны

•1 характерная точка границ территориальной зоны

Руководитель БУВО «Нормативно-проектный центр»

Подпись _____ Ю.В.Шалыгина Дата « 08 » сентября 2021 г.

Место для оттиска печати (при наличии) лица, составившего описание местоположения границ объекта

ОПИСАНИЕ МЕСТОПОЛОЖЕНИЯ ГРАНИЦ

Зона улиц, дорог, инженерной и транспортной инфраструктуры
села Колыбелка – ИТ1/1

(наименование объекта, местоположение границ которого описано
(далее - объект)

Раздел 1

Сведения об объекте		
№ п/п	Характеристики объекта	Описание характеристик
1	2	3
1	Местоположение объекта	Воронежская область, Лискинский муниципальный район, Колыбельское сельское поселение, село Колыбелка
2	Площадь объекта ± величина погрешности определения площади (Р ± Дельта Р)	79191+/-985 м^2
3	Иные характеристики объекта	-

Раздел 2

Сведения о местоположении границ объекта					
1. Система координат: МСК - 36, зона 1					
2. Сведения о характерных точках границ объекта					
Обозначение характерных точек границ	Координаты, м		Метод определения координат характерной точки	Средняя квадратическая погрешность положения характерной точки (Mt), м	Описание обозначения точки на местности (при наличии)
	X	Y			
1	2	3	4	5	6
1	423589.26	1341325.34	Картометрический	1.00	-
2	423570.57	1341354.04	Картометрический	1.00	-
3	423515.43	1341448.78	Картометрический	1.00	-
4	423469.24	1341527.12	Картометрический	1.00	-
5	423406.54	1341630.56	Картометрический	1.00	-
6	423352.24	1341724.40	Картометрический	1.00	-
7	423275.55	1341857.28	Картометрический	1.00	-
8	423209.28	1341976.36	Картометрический	1.00	-
9	423207.59	1341979.64	Картометрический	1.00	-
10	423161.92	1342072.57	Картометрический	1.00	-
11	423114.34	1342167.72	Картометрический	1.00	-
12	423066.95	1342263.08	Картометрический	1.00	-
13	423015.19	1342369.81	Картометрический	1.00	-
14	422960.18	1342480.96	Картометрический	1.00	-
15	422900.02	1342603.15	Картометрический	1.00	-
16	422843.61	1342717.94	Картометрический	1.00	-
17	422785.03	1342838.78	Картометрический	1.00	-
18	422780.86	1342847.37	Картометрический	1.00	-
19	422738.37	1342934.24	Картометрический	1.00	-
20	422719.21	1342980.38	Картометрический	1.00	-
21	422692.59	1343056.18	Картометрический	1.00	-
22	422674.54	1343090.00	Картометрический	1.00	-
23	422664.26	1343129.16	Картометрический	1.00	-
24	422620.62	1343254.31	Картометрический	1.00	-
25	422620.97	1343255.74	Картометрический	1.00	-
26	422621.70	1343257.05	Картометрический	1.00	-
27	422622.72	1343258.13	Картометрический	1.00	-
28	422621.71	1343271.53	Картометрический	1.00	-
29	422618.28	1343271.87	Картометрический	1.00	-
30	422614.66	1343273.02	Картометрический	1.00	-
31	422612.18	1343274.98	Картометрический	1.00	-
32	422563.76	1343400.73	Картометрический	1.00	-
33	422564.46	1343403.04	Картометрический	1.00	-

1	2	3	4	5	6
34	422567.03	1343407.10	Картометрический	1.00	-
35	422568.81	1343408.72	Картометрический	1.00	-
36	422569.10	1343413.30	Картометрический	1.00	-
37	422563.55	1343415.65	Картометрический	1.00	-
38	422558.34	1343419.32	Картометрический	1.00	-
39	422554.67	1343424.09	Картометрический	1.00	-
40	422552.64	1343429.06	Картометрический	1.00	-
41	422553.03	1343440.57	Картометрический	1.00	-
42	422563.34	1343486.20	Картометрический	1.00	-
43	422577.03	1343558.72	Картометрический	1.00	-
44	422593.10	1343646.99	Картометрический	1.00	-
45	422603.73	1343718.77	Картометрический	1.00	-
46	422614.72	1343792.91	Картометрический	1.00	-
47	422646.60	1343958.40	Аналитический	0.10	-
48	422647.70	1343979.80	Аналитический	0.10	-
49	422638.42	1343982.70	Картометрический	1.00	-
50	422631.60	1343981.45	Картометрический	1.00	-
51	422622.34	1343982.75	Картометрический	1.00	-
52	422554.53	1343998.56	Картометрический	1.00	-
53	422502.47	1344013.31	Картометрический	1.00	-
54	422467.30	1344034.06	Картометрический	1.00	-
55	422444.99	1344049.00	Картометрический	1.00	-
56	422431.66	1344057.51	Картометрический	1.00	-
57	422411.42	1344070.43	Картометрический	1.00	-
58	422365.51	1344100.70	Картометрический	1.00	-
59	422358.10	1344105.69	Картометрический	1.00	-
60	422325.24	1344129.02	Картометрический	1.00	-
61	422318.11	1344133.56	Картометрический	1.00	-
62	422279.82	1344157.05	Картометрический	1.00	-
63	422225.05	1344192.29	Картометрический	1.00	-
64	422218.46	1344196.54	Картометрический	1.00	-
65	422164.40	1344230.18	Картометрический	1.00	-
66	422151.60	1344238.20	Картометрический	1.00	-
67	422113.30	1344261.20	Картометрический	1.00	-
68	422046.76	1344297.86	Аналитический	0.10	-
69	422054.10	1344312.31	Аналитический	0.10	-
70	422047.34	1344315.75	Картометрический	1.00	-
71	422039.87	1344301.79	Картометрический	1.00	-
72	422001.70	1344323.86	Картометрический	1.00	-
73	421998.98	1344326.66	Картометрический	1.00	-
74	421998.01	1344330.32	Картометрический	1.00	-
75	421996.23	1344339.50	Картометрический	1.00	-
76	421992.83	1344342.55	Картометрический	1.00	-
77	421989.42	1344345.61	Картометрический	1.00	-
78	421982.77	1344340.54	Картометрический	1.00	-
79	421976.00	1344338.05	Картометрический	1.00	-
80	421945.21	1344354.17	Картометрический	1.00	-
81	421919.62	1344366.29	Картометрический	1.00	-

1	2	3	4	5	6
82	421909.21	1344370.30	Картометрический	1.00	-
83	421900.02	1344373.84	Картометрический	1.00	-
84	421886.11	1344377.41	Картометрический	1.00	-
85	421871.63	1344380.26	Картометрический	1.00	-
86	421869.85	1344381.12	Картометрический	1.00	-
87	421868.96	1344383.53	Картометрический	1.00	-
88	421867.16	1344387.36	Картометрический	1.00	-
89	421864.41	1344387.83	Картометрический	1.00	-
90	421861.68	1344388.29	Картометрический	1.00	-
91	421857.25	1344384.83	Картометрический	1.00	-
92	421854.67	1344381.44	Картометрический	1.00	-
93	421850.66	1344379.14	Картометрический	1.00	-
94	421844.92	1344377.19	Картометрический	1.00	-
95	421827.71	1344371.30	Картометрический	1.00	-
96	421807.42	1344356.53	Картометрический	1.00	-
97	421785.49	1344331.68	Картометрический	1.00	-
98	421778.55	1344323.22	Картометрический	1.00	-
99	421766.63	1344308.69	Картометрический	1.00	-
100	421751.37	1344290.09	Картометрический	1.00	-
101	421721.86	1344255.42	Картометрический	1.00	-
102	421695.56	1344224.51	Картометрический	1.00	-
103	421661.91	1344183.74	Картометрический	1.00	-
104	421641.90	1344160.09	Картометрический	1.00	-
105	421628.44	1344145.84	Картометрический	1.00	-
106	421616.27	1344136.72	Картометрический	1.00	-
107	421605.32	1344130.59	Картометрический	1.00	-
108	421598.23	1344130.10	Картометрический	1.00	-
109	421596.00	1344130.34	Картометрический	1.00	-
110	421593.73	1344131.50	Картометрический	1.00	-
111	421587.59	1344136.14	Картометрический	1.00	-
112	421583.44	1344134.84	Картометрический	1.00	-
113	421579.28	1344133.54	Картометрический	1.00	-
114	421576.72	1344125.15	Картометрический	1.00	-
115	421574.80	1344121.72	Картометрический	1.00	-
116	421571.98	1344119.71	Картометрический	1.00	-
117	421550.44	1344112.78	Картометрический	1.00	-
118	421534.51	1344107.44	Картометрический	1.00	-
119	421495.16	1344093.04	Картометрический	1.00	-
120	421459.17	1344079.86	Картометрический	1.00	-
121	421435.61	1344070.30	Картометрический	1.00	-
122	421418.39	1344064.35	Картометрический	1.00	-
123	421358.12	1344040.58	Картометрический	1.00	-
124	421298.78	1344017.11	Картометрический	1.00	-
125	421247.58	1343996.86	Картометрический	1.00	-
126	421240.38	1343994.52	Картометрический	1.00	-
127	421226.85	1343997.65	Картометрический	1.00	-
128	421219.53	1343995.43	Картометрический	1.00	-
129	421207.98	1343990.44	Картометрический	1.00	-

1	2	3	4	5	6
130	421193.90	1343982.20	Картометрический	1.00	-
131	421188.92	1343978.19	Картометрический	1.00	-
132	421185.58	1343969.81	Картометрический	1.00	-
133	421170.42	1343961.93	Картометрический	1.00	-
134	421150.29	1343945.35	Картометрический	1.00	-
135	421148.91	1343944.66	Картометрический	1.00	-
136	421147.22	1343944.37	Картометрический	1.00	-
137	421142.67	1343938.56	Картометрический	1.00	-
138	421142.56	1343936.00	Картометрический	1.00	-
139	421142.05	1343934.56	Картометрический	1.00	-
140	421141.21	1343933.27	Картометрический	1.00	-
141	421130.62	1343914.16	Аналитический	0.30	-
142	421156.07	1343922.35	Картометрический	1.00	-
143	421159.57	1343924.04	Аналитический	0.30	-
144	421167.45	1343935.72	Картометрический	1.00	-
145	421190.53	1343959.13	Картометрический	1.00	-
146	421196.45	1343963.72	Картометрический	1.00	-
147	421204.48	1343967.65	Картометрический	1.00	-
148	421206.01	1343967.93	Картометрический	1.00	-
149	421207.62	1343967.86	Картометрический	1.00	-
150	421211.72	1343965.93	Картометрический	1.00	-
151	421218.77	1343967.33	Картометрический	1.00	-
152	421220.55	1343972.51	Картометрический	1.00	-
153	421221.48	1343974.14	Картометрический	1.00	-
154	421223.23	1343975.21	Картометрический	1.00	-
155	421245.34	1343983.75	Картометрический	1.00	-
156	421247.45	1343984.29	Картометрический	1.00	-
157	421249.52	1343984.46	Картометрический	1.00	-
158	421257.23	1343982.54	Картометрический	1.00	-
159	421260.83	1343985.32	Картометрический	1.00	-
160	421259.82	1343988.24	Картометрический	1.00	-
161	421260.52	1343989.51	Картометрический	1.00	-
162	421261.92	1343990.62	Картометрический	1.00	-
163	421304.73	1344007.40	Картометрический	1.00	-
164	421362.32	1344029.98	Картометрический	1.00	-
165	421415.37	1344051.17	Картометрический	1.00	-
166	421417.46	1344051.07	Картометрический	1.00	-
167	421420.00	1344049.79	Картометрический	1.00	-
168	421424.17	1344046.88	Картометрический	1.00	-
169	421428.09	1344048.05	Картометрический	1.00	-
170	421428.65	1344053.97	Картометрический	1.00	-
171	421428.92	1344055.30	Картометрический	1.00	-
172	421429.84	1344056.97	Картометрический	1.00	-
173	421451.73	1344065.11	Картометрический	1.00	-
174	421464.51	1344069.87	Картометрический	1.00	-
175	421498.38	1344082.26	Картометрический	1.00	-
176	421540.18	1344097.55	Картометрический	1.00	-
177	421572.64	1344108.67	Картометрический	1.00	-

1	2	3	4	5	6
178	421576.27	1344109.92	Картометрический	1.00	-
179	421581.56	1344110.07	Картометрический	1.00	-
180	421585.03	1344107.90	Картометрический	1.00	-
181	421587.62	1344105.91	Картометрический	1.00	-
182	421600.26	1344109.91	Картометрический	1.00	-
183	421601.33	1344115.25	Картометрический	1.00	-
184	421602.33	1344118.96	Картометрический	1.00	-
185	421609.79	1344122.23	Картометрический	1.00	-
186	421620.81	1344127.49	Картометрический	1.00	-
187	421637.54	1344139.48	Картометрический	1.00	-
188	421650.40	1344152.10	Картометрический	1.00	-
189	421670.80	1344176.72	Картометрический	1.00	-
190	421703.91	1344216.17	Картометрический	1.00	-
191	421708.10	1344220.50	Картометрический	1.00	-
192	421732.10	1344249.45	Картометрический	1.00	-
193	421761.05	1344283.63	Картометрический	1.00	-
194	421794.34	1344315.90	Картометрический	1.00	-
195	421794.95	1344324.27	Картометрический	1.00	-
196	421816.32	1344349.02	Картометрический	1.00	-
197	421829.24	1344358.19	Картометрический	1.00	-
198	421833.88	1344361.48	Картометрический	1.00	-
199	421852.75	1344368.12	Картометрический	1.00	-
200	421867.62	1344369.01	Картометрический	1.00	-
201	421882.53	1344367.17	Картометрический	1.00	-
202	421895.43	1344364.20	Картометрический	1.00	-
203	421914.32	1344356.07	Картометрический	1.00	-
204	421940.80	1344344.20	Картометрический	1.00	-
205	421974.38	1344325.70	Картометрический	1.00	-
206	421981.19	1344321.86	Аналитический	0.10	-
207	422007.33	1344307.18	Аналитический	0.10	-
208	422043.40	1344286.91	Аналитический	0.10	-
209	422045.60	1344274.69	Аналитический	0.10	-
210	422066.54	1344265.09	Аналитический	0.10	-
211	422073.06	1344271.16	Аналитический	0.10	-
212	422108.23	1344250.69	Картометрический	1.00	-
213	422146.25	1344223.03	Картометрический	1.00	-
214	422154.92	1344216.72	Картометрический	1.00	-
215	422215.34	1344177.84	Картометрический	1.00	-
216	422269.75	1344142.63	Картометрический	1.00	-
217	422310.32	1344114.27	Картометрический	1.00	-
218	422328.41	1344103.10	Картометрический	1.00	-
219	422356.78	1344085.59	Картометрический	1.00	-
220	422379.44	1344070.48	Картометрический	1.00	-
221	422437.07	1344034.21	Картометрический	1.00	-
222	422466.89	1344015.18	Картометрический	1.00	-
223	422496.99	1343997.77	Картометрический	1.00	-
224	422507.98	1343994.45	Картометрический	1.00	-
225	422552.28	1343982.55	Картометрический	1.00	-

1	2	3	4	5	6
226	422599.78	1343970.88	Картометрический	1.00	-
227	422617.71	1343966.47	Картометрический	1.00	-
228	422625.40	1343963.05	Картометрический	1.00	-
229	422625.97	1343962.16	Картометрический	1.00	-
230	422626.55	1343961.27	Картометрический	1.00	-
231	422627.53	1343959.39	Картометрический	1.00	-
232	422629.48	1343954.61	Картометрический	1.00	-
233	422630.00	1343948.97	Картометрический	1.00	-
234	422629.03	1343942.83	Картометрический	1.00	-
235	422598.96	1343794.66	Картометрический	1.00	-
236	422584.90	1343702.26	Картометрический	1.00	-
237	422577.00	1343650.30	Картометрический	1.00	-
238	422564.05	1343570.50	Картометрический	1.00	-
239	422547.57	1343488.10	Картометрический	1.00	-
240	422538.62	1343436.33	Картометрический	1.00	-
241	422538.40	1343429.74	Картометрический	1.00	-
242	422539.45	1343421.95	Картометрический	1.00	-
243	422548.92	1343392.26	Картометрический	1.00	-
244	422596.38	1343262.84	Картометрический	1.00	-
245	422597.79	1343256.78	Картометрический	1.00	-
246	422598.33	1343249.80	Картометрический	1.00	-
247	422597.54	1343244.50	Картометрический	1.00	-
248	422599.49	1343240.19	Картометрический	1.00	-
249	422600.79	1343241.02	Картометрический	1.00	-
250	422602.04	1343241.24	Картометрический	1.00	-
251	422603.53	1343241.16	Картометрический	1.00	-
252	422604.95	1343240.20	Картометрический	1.00	-
253	422626.49	1343182.33	Картометрический	1.00	-
254	422649.79	1343121.62	Картометрический	1.00	-
255	422650.78	1343118.99	Картометрический	1.00	-
256	422651.78	1343116.21	Картометрический	1.00	-
257	422651.84	1343113.66	Картометрический	1.00	-
258	422650.13	1343111.00	Картометрический	1.00	-
259	422648.62	1343109.07	Картометрический	1.00	-
260	422649.04	1343103.64	Картометрический	1.00	-
261	422650.65	1343103.99	Картометрический	1.00	-
262	422651.98	1343103.95	Картометрический	1.00	-
263	422653.56	1343103.22	Картометрический	1.00	-
264	422654.60	1343102.11	Картометрический	1.00	-
265	422655.35	1343100.64	Картометрический	1.00	-
266	422701.28	1342970.90	Картометрический	1.00	-
267	422721.15	1342927.26	Картометрический	1.00	-
268	422762.80	1342839.79	Картометрический	1.00	-
269	422763.78	1342836.26	Картометрический	1.00	-
270	422763.67	1342833.23	Картометрический	1.00	-
271	422762.89	1342830.60	Картометрический	1.00	-
272	422764.97	1342826.05	Картометрический	1.00	-
273	422766.40	1342825.69	Картометрический	1.00	-

1	2	3	4	5	6
274	422767.74	1342825.08	Картометрический	1.00	-
275	422769.36	1342823.99	Картометрический	1.00	-
276	422770.83	1342821.97	Картометрический	1.00	-
277	422825.50	1342709.98	Картометрический	1.00	-
278	422882.85	1342594.49	Картометрический	1.00	-
279	422943.16	1342472.37	Картометрический	1.00	-
280	422991.78	1342377.87	Картометрический	1.00	-
281	423051.21	1342253.09	Картометрический	1.00	-
282	423097.78	1342158.20	Картометрический	1.00	-
283	423145.36	1342061.99	Картометрический	1.00	-
284	423190.32	1341972.29	Картометрический	1.00	-
285	423193.20	1341966.55	Картометрический	1.00	-
286	423257.93	1341846.21	Картометрический	1.00	-
287	423326.67	1341727.56	Картометрический	1.00	-
288	423334.42	1341714.19	Картометрический	1.00	-
289	423388.23	1341624.16	Картометрический	1.00	-
290	423451.96	1341517.25	Картометрический	1.00	-
291	423498.89	1341438.76	Картометрический	1.00	-
292	423554.26	1341344.63	Картометрический	1.00	-
293	423572.48	1341316.18	Картометрический	1.00	-
1	423589.26	1341325.34	Картометрический	1.00	-

3. Сведения о характерных точках части (частей) границы объекта

Обозначение характерных точек части границы	Координаты, м		Метод определения координат характерной точки	Средняя квадратическая погрешность положения характерной точки (Mt), м	Описание обозначения точки на местности (при наличии)
	X	Y			
1	2	3	4	5	6
Часть №					
-	-	-	-	-	-

Раздел 3

Сведения о местоположении измененных (уточненных) границ объекта							
1. Система координат: -							
2. Сведения о характерных точках границ объекта							
Обозначение характерных точек границ	Существующие координаты, м		Измененные (уточненные) координаты, м		Метод определения координат характерной точки	Средняя квадратическая погрешность положения характерной точки (Mt), м	Описание обозначения точки на местности (при наличии)
	X	Y	X	Y			
1	2	3	4	5	6	7	8
-	-	-	-	-	-	-	-
3.Сведения о характерных точках части (частей) границы объекта							
Часть №							
-	-	-	-	-	-	-	-

Раздел 4

План границ объекта

Масштаб 1:5000

ОПИСАНИЕ МЕСТОПОЛОЖЕНИЯ ГРАНИЦ

Зона сельскохозяйственного производства села Колыбелка – СХ1/1

(наименование объекта, местоположение границ которого описано
(далее - объект)

Раздел 1

Сведения об объекте		
№ п/п	Характеристики объекта	Описание характеристик
1	2	3
1	Местоположение объекта	Воронежская область, Лискинский муниципальный район, Колыбельское сельское поселение, село Колыбелка
2	Площадь объекта ± величина погрешности определения площади (Р ± Дельта Р)	116678+/-1196 м^2
3	Иные характеристики объекта	-

Раздел 2

Сведения о местоположении границ объекта					
1. Система координат: МСК - 36, зона 1					
2. Сведения о характерных точках границ объекта					
Обозначение характерных точек границ	Координаты, м		Метод определения координат характерной точки	Средняя квадратическая погрешность положения характерной точки (Mt), м	Описание обозначения точки на местности (при наличии)
	X	Y			
1	2	3	4	5	6
1	421669.10	1343962.65	Картометрический	1.00	-
2	421687.09	1344003.89	Картометрический	1.00	-
3	421714.20	1344088.91	Картометрический	1.00	-
4	421711.62	1344089.97	Картометрический	1.00	-
5	421713.52	1344104.61	Картометрический	1.00	-
6	421719.82	1344120.67	Картометрический	1.00	-
7	421721.31	1344123.97	Картометрический	1.00	-
8	421722.84	1344128.22	Картометрический	1.00	-
9	421727.60	1344137.59	Картометрический	1.00	-
10	421771.78	1344213.70	Картометрический	1.00	-
11	421763.72	1344218.29	Аналитический	0.10	-
12	421754.72	1344203.09	Аналитический	0.10	-
13	421708.10	1344220.50	Картометрический	1.00	-
14	421703.91	1344216.17	Картометрический	1.00	-
15	421670.80	1344176.72	Картометрический	1.00	-
16	421650.40	1344152.10	Картометрический	1.00	-
17	421637.54	1344139.48	Картометрический	1.00	-
18	421620.81	1344127.49	Картометрический	1.00	-
19	421609.79	1344122.23	Картометрический	1.00	-
20	421602.33	1344118.96	Картометрический	1.00	-
21	421601.33	1344115.25	Картометрический	1.00	-
22	421600.26	1344109.91	Картометрический	1.00	-
23	421587.62	1344105.91	Картометрический	1.00	-
24	421585.03	1344107.90	Картометрический	1.00	-
25	421581.56	1344110.07	Картометрический	1.00	-
26	421576.27	1344109.92	Картометрический	1.00	-
27	421572.64	1344108.67	Картометрический	1.00	-
28	421540.18	1344097.55	Картометрический	1.00	-
29	421498.38	1344082.26	Картометрический	1.00	-
30	421464.51	1344069.87	Картометрический	1.00	-
31	421451.73	1344065.11	Картометрический	1.00	-
32	421429.84	1344056.97	Картометрический	1.00	-
33	421428.92	1344055.30	Картометрический	1.00	-

1	2	3	4	5	6
34	421428.65	1344053.97	Картометрический	1.00	-
35	421428.09	1344048.05	Картометрический	1.00	-
36	421424.17	1344046.88	Картометрический	1.00	-
37	421420.00	1344049.79	Картометрический	1.00	-
38	421417.46	1344051.07	Картометрический	1.00	-
39	421415.37	1344051.17	Картометрический	1.00	-
40	421362.32	1344029.98	Картометрический	1.00	-
41	421304.73	1344007.40	Картометрический	1.00	-
42	421261.92	1343990.62	Картометрический	1.00	-
43	421260.52	1343989.51	Картометрический	1.00	-
44	421259.82	1343988.24	Картометрический	1.00	-
45	421260.83	1343985.32	Картометрический	1.00	-
46	421257.23	1343982.54	Картометрический	1.00	-
47	421249.52	1343984.46	Картометрический	1.00	-
48	421247.45	1343984.29	Картометрический	1.00	-
49	421245.34	1343983.75	Картометрический	1.00	-
50	421223.23	1343975.21	Картометрический	1.00	-
51	421221.48	1343974.14	Картометрический	1.00	-
52	421220.55	1343972.51	Картометрический	1.00	-
53	421218.77	1343967.33	Картометрический	1.00	-
54	421211.72	1343965.93	Картометрический	1.00	-
55	421207.62	1343967.86	Картометрический	1.00	-
56	421206.01	1343967.93	Картометрический	1.00	-
57	421204.48	1343967.65	Картометрический	1.00	-
58	421196.45	1343963.72	Картометрический	1.00	-
59	421190.53	1343959.13	Картометрический	1.00	-
60	421167.45	1343935.72	Картометрический	1.00	-
61	421159.57	1343924.04	Картометрический	1.00	-
62	421159.06	1343923.28	Картометрический	1.00	-
63	421157.37	1343920.72	Картометрический	1.00	-
64	421156.31	1343900.15	Картометрический	1.00	-
65	421162.72	1343880.03	Картометрический	1.00	-
66	421170.59	1343855.52	Картометрический	1.00	-
67	421183.60	1343825.56	Картометрический	1.00	-
68	421192.99	1343806.57	Картометрический	1.00	-
69	421198.27	1343779.64	Картометрический	1.00	-
70	421195.46	1343759.12	Картометрический	1.00	-
71	421218.83	1343751.54	Картометрический	1.00	-
72	421244.39	1343825.90	Картометрический	1.00	-
73	421269.84	1343816.41	Картометрический	1.00	-
74	421288.35	1343807.94	Картометрический	1.00	-
75	421307.36	1343794.64	Картометрический	1.00	-
76	421317.06	1343787.86	Картометрический	1.00	-
77	421329.16	1343780.77	Картометрический	1.00	-
78	421364.66	1343766.98	Картометрический	1.00	-
79	421372.57	1343767.61	Картометрический	1.00	-
80	421383.58	1343770.67	Картометрический	1.00	-
81	421400.45	1343777.85	Картометрический	1.00	-

1	2	3	4	5	6
82	421432.41	1343795.92	Картометрический	1.00	-
83	421472.76	1343816.71	Картометрический	1.00	-
84	421492.43	1343825.77	Картометрический	1.00	-
85	421502.60	1343827.51	Картометрический	1.00	-
86	421514.88	1343828.72	Картометрический	1.00	-
87	421542.39	1343911.71	Картометрический	1.00	-
88	421564.56	1343965.22	Картометрический	1.00	-
89	421601.50	1343953.71	Картометрический	1.00	-
90	421607.06	1343951.76	Картометрический	1.00	-
91	421635.37	1343941.85	Картометрический	1.00	-
92	421647.59	1343971.48	Картометрический	1.00	-
1	421669.10	1343962.65	Картометрический	1.00	-

3. Сведения о характерных точках части (частей) границы объекта

Обозначение характерных точек части границы	Координаты, м		Метод определения координат характерной точки	Средняя квадратическая погрешность положения характерной точки (Mt), м	Описание обозначения точки на местности (при наличии)
	X	Y			
1	2	3	4	5	6
Часть №					
-	-	-	-	-	-

Раздел 3

Сведения о местоположении измененных (уточненных) границ объекта							
1. Система координат: -							
2. Сведения о характерных точках границ объекта							
Обозначение характерных точек границ	Существующие координаты, м		Измененные (уточненные) координаты, м		Метод определения координат характерной точки	Средняя квадратическая погрешность положения характерной точки (Mt), м	Описание обозначения точки на местности (при наличии)
	X	Y	X	Y			
1	2	3	4	5	6	7	8
-	-	-	-	-	-	-	-
3.Сведения о характерных точках части (частей) границы объекта							
Часть №							
-	-	-	-	-	-	-	-

Раздел 4

План границ объекта

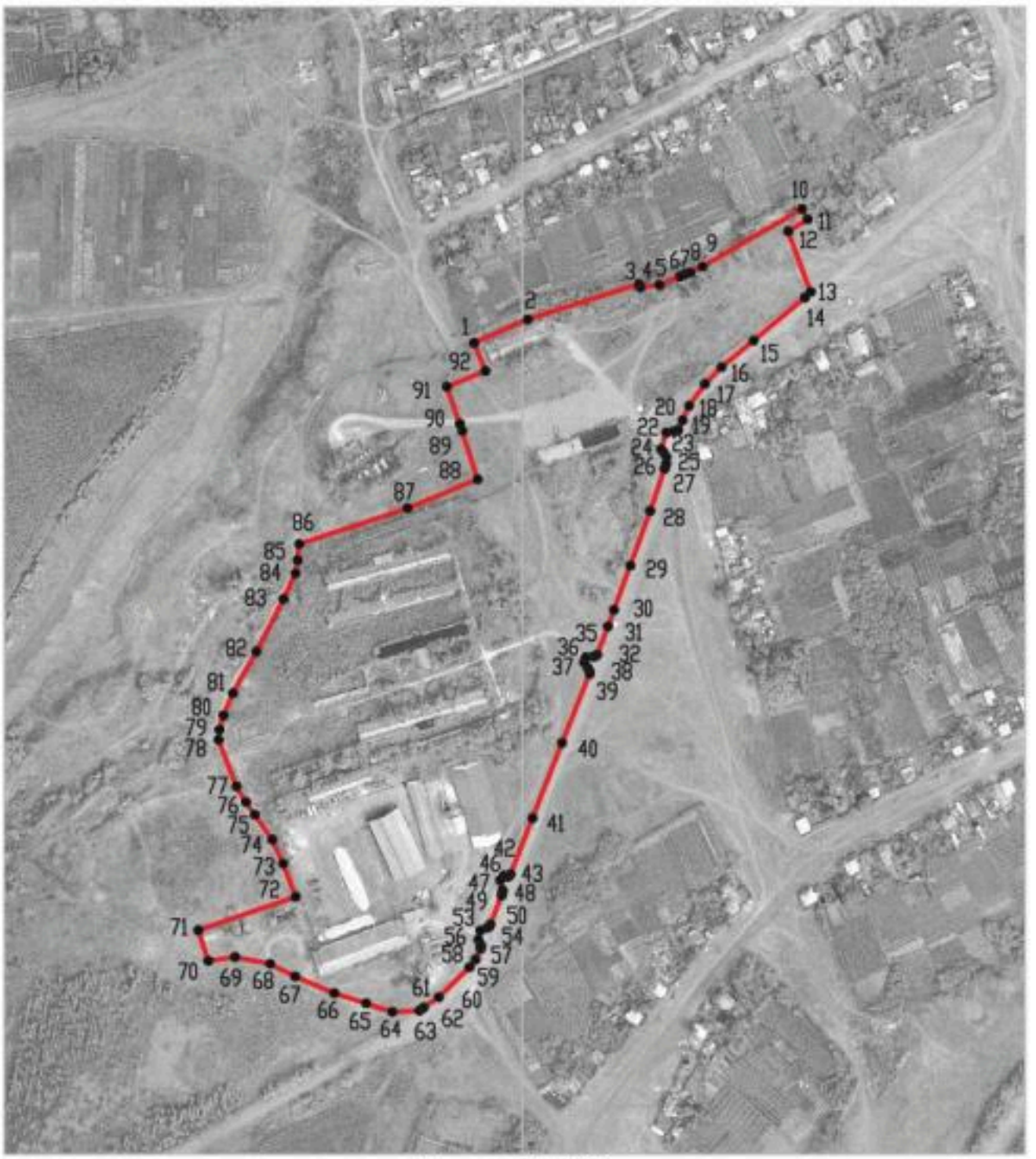

Масштаб 1:5000

Используемые условные знаки и обозначения:

границы территориальной зоны

•1 характерная точка границ территориальной зоны

Руководитель БУВО «Нормативно-проектный центр»

Подпись _____ Ю.В. Шалыгина Дата « 08 » сентября 2021 г.

Место для оттиска печати (при наличии) лица, составившего описание местоположения границ объекта

ОПИСАНИЕ МЕСТОПОЛОЖЕНИЯ ГРАНИЦ

Зона животноводства села Колыбелка – СХ2/1

(наименование объекта, местоположение границ которого описано (далее - объект)

Раздел 1

Сведения об объекте		
№ п/п	Характеристики объекта	Описание характеристик
1	2	3
1	Местоположение объекта	Воронежская область, Лискинский муниципальный район, Колыбельское сельское поселение, село Колыбелка
2	Площадь объекта ± величина погрешности определения площади (Р ± Дельта Р)	193277+/-1539 м^2
3	Иные характеристики объекта	-

Раздел 2

Сведения о местоположении границ объекта					
1. Система координат: МСК - 36, зона 1					
2. Сведения о характерных точках границ объекта					
Обозначение характерных точек границ	Координаты, м		Метод определения координат характерной точки	Средняя квадратическая погрешность положения характерной точки (Mt), м	Описание обозначения точки на местности (при наличии)
	X	Y			
1	2	3	4	5	6
1	422816.62	1343134.98	Картометрический	1.00	-
2	422827.50	1343408.48	Картометрический	1.00	-
3	422927.34	1343410.13	Картометрический	1.00	-
4	422939.48	1343765.69	Картометрический	1.00	-
5	422939.83	1343772.58	Картометрический	1.00	-
6	422764.13	1343879.03	Картометрический	1.00	-
7	422757.75	1343852.16	Картометрический	1.00	-
8	422742.48	1343796.24	Картометрический	1.00	-
9	422715.83	1343777.49	Картометрический	1.00	-
10	422705.43	1343761.93	Картометрический	1.00	-
11	422685.11	1343744.79	Картометрический	1.00	-
12	422673.82	1343740.90	Картометрический	1.00	-
13	422670.83	1343733.77	Картометрический	1.00	-
14	422632.50	1343739.11	Картометрический	1.00	-
15	422627.20	1343740.85	Картометрический	1.00	-
16	422603.73	1343718.77	Картометрический	1.00	-
17	422593.10	1343646.99	Картометрический	1.00	-
18	422577.03	1343558.72	Картометрический	1.00	-
19	422563.34	1343486.20	Картометрический	1.00	-
20	422553.03	1343440.57	Картометрический	1.00	-
21	422552.64	1343429.06	Картометрический	1.00	-
22	422554.67	1343424.09	Картометрический	1.00	-
23	422558.34	1343419.32	Картометрический	1.00	-
24	422563.55	1343415.65	Картометрический	1.00	-
25	422569.10	1343413.30	Картометрический	1.00	-
26	422568.81	1343408.72	Картометрический	1.00	-
27	422567.03	1343407.10	Картометрический	1.00	-
28	422564.46	1343403.04	Картометрический	1.00	-
29	422563.76	1343400.73	Картометрический	1.00	-
30	422612.18	1343274.98	Картометрический	1.00	-
31	422614.66	1343273.02	Картометрический	1.00	-
32	422618.28	1343271.87	Картометрический	1.00	-
33	422621.71	1343271.53	Картометрический	1.00	-

1	2	3	4	5	6
34	422622.72	1343258.13	Картометрический	1.00	-
35	422621.70	1343257.05	Картометрический	1.00	-
36	422620.97	1343255.74	Картометрический	1.00	-
37	422620.62	1343254.31	Картометрический	1.00	-
38	422664.26	1343129.16	Картометрический	1.00	-
39	422670.69	1343129.41	Картометрический	1.00	-
1	422816.62	1343134.98	Картометрический	1.00	-

3. Сведения о характерных точках части (частей) границы объекта

Обозначение характерных точек части границы	Координаты, м		Метод определения координат характерной точки	Средняя квадратическая погрешность положения характерной точки (Mt), м	Описание обозначения точки на местности (при наличии)
	X	Y			
1	2	3	4	5	6
Часть №					
-	-	-	-	-	-

Раздел 3

Сведения о местоположении измененных (уточненных) границ объекта							
1. Система координат: -							
2. Сведения о характерных точках границ объекта							
Обозначение характерных точек границ	Существующие координаты, м		Измененные (уточненные) координаты, м		Метод определения координат характерной точки	Средняя квадратическая погрешность положения характерной точки (Mt), м	Описание обозначения точки на местности (при наличии)
	X	Y	X	Y			
1	2	3	4	5	6	7	8
-	-	-	-	-	-	-	-
3.Сведения о характерных точках части (частей) границы объекта							
Часть №							
-	-	-	-	-	-	-	-

Раздел 4

План границ объекта

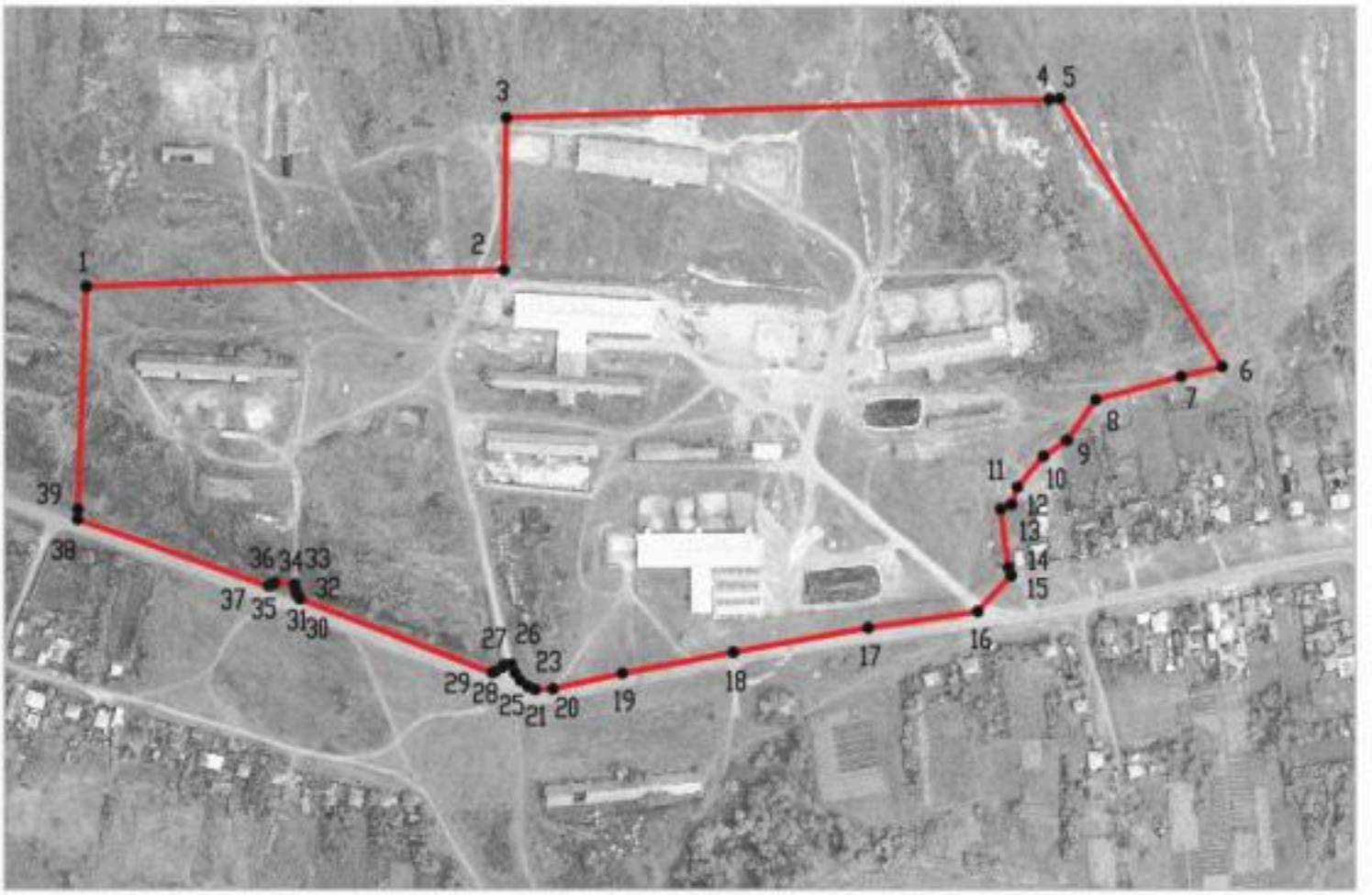

Масштаб 1:5000

Используемые условные знаки и обозначения:

границы территориальной зоны

•1 характерная точка границ территориальной зоны

Руководитель БУВО «Нормативно-проектный центр»
Подпись _____ Ю.В.Шалыгина Дата « 08 » сентября 2021 г.

Место для оттиска печати (при наличии) лица, составившего описание местоположения границ объекта

ОПИСАНИЕ МЕСТОПОЛОЖЕНИЯ ГРАНИЦ

Зона ритуальных объектов села Колыбелка - СН1/1

(наименование объекта, местоположение границ которого описано (далее - объект)

Раздел 1

Сведения об объекте		
№ п/п	Характеристики объекта	Описание характеристик
1	2	3
1	Местоположение объекта	Воронежская область, Лискинский муниципальный район, Колыбельское сельское поселение, село Колыбелка
2	Площадь объекта ± величина погрешности определения площади (Р ± Дельта Р)	13333+/-404 м^2
3	Иные характеристики объекта	-

Раздел 2

Сведения о местоположении границ объекта					
1. Система координат: МСК - 36, зона 1					
2. Сведения о характерных точках границ объекта					
Обозначение характерных точек границ	Координаты, м		Метод определения координат характерной точки	Средняя квадратическая погрешность положения характерной точки (Mt), м	Описание обозначения точки на местности (при наличии)
	X	Y			
1	2	3	4	5	6
1	421796.70	1344464.72	Аналитический	0.10	-
2	421791.20	1344478.49	Аналитический	0.10	-
3	421646.55	1344485.95	Аналитический	0.10	-
4	421612.16	1344419.81	Аналитический	0.10	-
5	421745.86	1344376.19	Аналитический	0.10	-
1	421796.70	1344464.72	Аналитический	0.10	-
3. Сведения о характерных точках части (частей) границы объекта					
Обозначение характерных точек части границы	Координаты, м		Метод определения координат характерной точки	Средняя квадратическая погрешность положения характерной точки (Mt), м	Описание обозначения точки на местности (при наличии)
	X	Y			
1	2	3	4	5	6
Часть №					
-	-	-	-	-	-

Раздел 3

Сведения о местоположении измененных (уточненных) границ объекта							
1. Система координат: -							
2. Сведения о характерных точках границ объекта							
Обозначение характерных точек границ	Существующие координаты, м		Измененные (уточненные) координаты, м		Метод определения координат характерной точки	Средняя квадратическая погрешность положения характерной точки (Mt), м	Описание обозначения точки на местности (при наличии)
	X	Y	X	Y			
1	2	3	4	5	6	7	8
-	-	-	-	-	-	-	-
3.Сведения о характерных точках части (частей) границы объекта							
Часть №							
-	-	-	-	-	-	-	-

Раздел 4

План границ объекта

Масштаб 1:2000

Используемые условные знаки и обозначения:

границы территориальной зоны

•1 характерная точка границ территориальной зоны

Руководитель БУВО «Нормативно-проектный центр»
Подпись _____ Ю.В.Шалыгина Дата « 08 » сентября 2021 г.

Место для оттиска печати (при наличии) лица, составившего описание местоположения границ объекта

Приложение № 2
к правилам землепользования и застройки
Колыбельского сельского поселения
Лискинского муниципального района
Воронежской области

СВЕДЕНИЯ О ГРАНИЦАХ ТЕРРИТОРИАЛЬНЫХ ЗОН, СОДЕРЖАЩИЕ ГРАФИЧЕСКОЕ ОПИСАНИЕ МЕСТОПОЛОЖЕНИЯ ГРАНИЦ ТЕРРИТОРИАЛЬНЫХ ЗОН, ПЕРЕЧЕНЬ КООРДИНАТ ХАРАКТЕРНЫХ ТОЧЕК ГРАНИЦ ТЕРРИТОРИАЛЬНЫХ ЗОН ХУТОРА СВОБОДА

ОПИСАНИЕ МЕСТОПОЛОЖЕНИЯ ГРАНИЦ

Зона застройки индивидуальными жилыми домами хутора Свобода – Ж1/2

(наименование объекта, местоположение границ которого описано
(далее - объект)

Раздел 1

Сведения об объекте		
№ п/п	Характеристики объекта	Описание характеристик
1	2	3
1	Местоположение объекта	Воронежская область, Лискинский муниципальный район, Колыбельское сельское поселение, хутор Свобода
2	Площадь объекта ± величина погрешности определения площади (Р ± Дельта Р)	270137+/-1819 м^2
3	Иные характеристики объекта	-

Раздел 2

Сведения о местоположении границ объекта					
1. Система координат: МСК - 36, зона 1					
2. Сведения о характерных точках границ объекта					
Обозначение характерных точек границ	Координаты, м		Метод определения координат характерной точки	Средняя квадратическая погрешность положения характерной точки (Mt), м	Описание обозначения точки на местности (при наличии)
	X	Y			
1	2	3	4	5	6
1	420619.45	1338536.28	Картометрический	1.00	-
2	420597.52	1338587.42	Картометрический	1.00	-
3	420559.74	1338675.65	Картометрический	1.00	-
4	420516.98	1338775.41	Аналитический	0.30	-
5	420464.22	1338748.79	Аналитический	0.30	-
6	420371.24	1338681.86	Аналитический	0.30	-
7	420339.48	1338642.32	Аналитический	0.30	-
8	420255.81	1338576.16	Аналитический	0.30	-
9	420213.54	1338551.17	Картометрический	1.00	-
10	420153.30	1338560.05	Картометрический	1.00	-
11	420121.45	1338546.74	Картометрический	1.00	-
12	420055.83	1338510.81	Картометрический	1.00	-
13	420009.10	1338495.45	Картометрический	1.00	-
14	419946.73	1338465.01	Картометрический	1.00	-
15	419914.31	1338439.62	Картометрический	1.00	-
16	419852.58	1338398.86	Картометрический	1.00	-
17	419731.15	1338332.47	Картометрический	1.00	-
18	419674.44	1338313.36	Картометрический	1.00	-
19	419638.74	1338317.10	Картометрический	1.00	-
20	419597.68	1338320.15	Картометрический	1.00	-
21	419544.12	1338316.41	Картометрический	1.00	-
22	419456.47	1338286.80	Аналитический	0.30	-
23	419470.58	1338262.65	Аналитический	0.30	-
24	419484.33	1338226.62	Аналитический	0.30	-
25	419501.22	1338171.81	Аналитический	0.30	-
26	419516.33	1338130.41	Аналитический	0.30	-
27	419535.60	1338087.30	Аналитический	0.30	-
28	419548.53	1338058.79	Аналитический	0.30	-
29	419561.25	1338035.14	Аналитический	0.30	-
30	419608.95	1338062.95	Картометрический	1.00	-
31	419688.08	1338106.49	Картометрический	1.00	-
32	419781.13	1338145.59	Картометрический	1.00	-
33	419806.95	1338157.21	Картометрический	1.00	-
34	419845.31	1338174.52	Картометрический	1.00	-
35	419913.25	1338206.24	Картометрический	1.00	-

1	2	3	4	5	6
36	419978.87	1338234.08	Картометрический	1.00	-
37	420040.59	1338261.77	Картометрический	1.00	-
38	420215.48	1338337.58	Картометрический	1.00	-
39	420257.13	1338354.67	Картометрический	1.00	-
40	420287.49	1338363.43	Картометрический	1.00	-
41	420327.57	1338371.04	Картометрический	1.00	-
42	420352.33	1338379.32	Картометрический	1.00	-
43	420376.63	1338389.45	Картометрический	1.00	-
44	420398.57	1338396.85	Картометрический	1.00	-
45	420424.40	1338405.99	Картометрический	1.00	-
46	420441.23	1338411.26	Картометрический	1.00	-
47	420470.94	1338416.28	Картометрический	1.00	-
48	420510.34	1338442.69	Аналитический	0.05	-
49	420510.34	1338442.93	Аналитический	0.05	-
50	420510.58	1338442.93	Аналитический	0.05	-
51	420510.59	1338442.86	Картометрический	1.00	-
52	420601.69	1338503.90	Картометрический	1.00	-
1	420619.45	1338536.28	Картометрический	1.00	-
53	420465.13	1338595.06	Аналитический	0.10	-
54	420491.86	1338611.83	Аналитический	0.10	-
55	420491.53	1338631.40	Аналитический	0.10	-
56	420476.28	1338635.32	Аналитический	0.10	-
57	420449.47	1338622.76	Аналитический	0.10	-
53	420465.13	1338595.06	Аналитический	0.10	-

3. Сведения о характерных точках части (частей) границы объекта

Обозначение характерных точек части границы	Координаты, м		Метод определения координат характерной точки	Средняя квадратическая погрешность положения характерной точки (Mt), м	Описание обозначения точки на местности (при наличии)
	X	Y			
1	2	3	4	5	6
Часть №					
-	-	-	-	-	-

Раздел 3

Сведения о местоположении измененных (уточненных) границ объекта							
1. Система координат: -							
2. Сведения о характерных точках границ объекта							
Обозначение характерных точек границ	Существующие координаты, м		Измененные (уточненные) координаты, м		Метод определения координат характерной точки	Средняя квадратическая погрешность положения характерной точки (Mt), м	Описание обозначения точки на местности (при наличии)
	X	Y	X	Y			
1	2	3	4	5	6	7	8
-	-	-	-	-	-	-	-
3.Сведения о характерных точках части (частей) границы объекта							
Часть №							
-	-	-	-	-	-	-	-

Раздел 4

План границ объекта



Масштаб 1:5000

Используемые условные знаки и обозначения:

границы территориальной зоны

•1 характерная точка границ территориальной зоны

Руководитель БУ ВО «Нормативно-проектный центр»
Подпись _____ Ю.В.Шалыгина Дата « 08 » сентября 2021 г.

Место для оттиска печати (при наличии) лица, составившего описание местоположения границ объекта

ОПИСАНИЕ МЕСТОПОЛОЖЕНИЯ ГРАНИЦ

Зона ритуальных объектов хутора Свобода - СН1/2

(наименование объекта, местоположение границ которого описано (далее - объект)

Раздел 1

Сведения об объекте		
№ п/п	Характеристики объекта	Описание характеристик
1	2	3
1	Местоположение объекта	Воронежская область, Лискинский муниципальный район, Колыбельское сельское поселение, хутор Свобода
2	Площадь объекта ± величина погрешности определения площади (Р ± Дельта Р)	1063+/-114 м^2
3	Иные характеристики объекта	-

Раздел 2

Сведения о местоположении границ объекта					
1. Система координат: МСК - 36, зона 1					
2. Сведения о характерных точках границ объекта					
Обозначение характерных точек границ	Координаты, м		Метод определения координат характерной точки	Средняя квадратическая погрешность положения характерной точки (Mt), м	Описание обозначения точки на местности (при наличии)
	X	Y			
1	2	3	4	5	6
1	420465.13	1338595.06	Аналитический	0.10	-
2	420491.86	1338611.83	Аналитический	0.10	-
3	420491.53	1338631.40	Аналитический	0.10	-
4	420476.28	1338635.32	Аналитический	0.10	-
5	420449.47	1338622.76	Аналитический	0.10	-
1	420465.13	1338595.06	Аналитический	0.10	-
3. Сведения о характерных точках части (частей) границы объекта					
Обозначение характерных точек части границы	Координаты, м		Метод определения координат характерной точки	Средняя квадратическая погрешность положения характерной точки (Mt), м	Описание обозначения точки на местности (при наличии)
	X	Y			
1	2	3	4	5	6
Часть №					
-	-	-	-	-	-

Раздел 3

Сведения о местоположении измененных (уточненных) границ объекта							
1. Система координат: -							
2. Сведения о характерных точках границ объекта							
Обозначение характерных точек границ	Существующие координаты, м		Измененные (уточненные) координаты, м		Метод определения координат характерной точки	Средняя квадратическая погрешность положения характерной точки (Mt), м	Описание обозначения точки на местности (при наличии)
	X	Y	X	Y			
1	2	3	4	5	6	7	8
-	-	-	-	-	-	-	-
3.Сведения о характерных точках части (частей) границы объекта							
Часть №							
-	-	-	-	-	-	-	-

Раздел 4

План границ объекта

Масштаб 1:1000

Используемые условные знаки и обозначения :

границы территориальной зоны

•1 характерная точка границ территориальной зоны

Руководитель БУВО «Нормативно-проектный центр»
Подпись _____ Ю.В.Шалыгина Дата « 08 » сентября 2021 г.

Место для оттиска печати (при наличии) лица, составившего описание местоположения границ объекта

Приложение № 3
к правилам землепользования и застройки
Колыбельского сельского поселения
Лискинского муниципального района
Воронежской области

СВЕДЕНИЯ О ГРАНИЦАХ ТЕРРИТОРИАЛЬНЫХ ЗОН, СОДЕРЖАЩИЕ ГРАФИЧЕСКОЕ ОПИСАНИЕ МЕСТОПОЛОЖЕНИЯ ГРАНИЦ ТЕРРИТОРИАЛЬНЫХ ЗОН, ПЕРЕЧЕНЬ КООРДИНАТ ХАРАКТЕРНЫХ ТОЧЕК ГРАНИЦ ТЕРРИТОРИАЛЬНЫХ ЗОН, РАСПОЛОЖЕННЫХ ЗА ГРАНИЦАМИ НАСЕЛЕННЫХ ПУНКТОВ НА ТЕРРИТОРИИ КОЛЫБЕЛЬСКОГО СЕЛЬСКОГО ПОСЕЛЕНИЯ

ОПИСАНИЕ МЕСТОПОЛОЖЕНИЯ ГРАНИЦ

Зона улиц, дорог, инженерной и транспортной инфраструктуры за границами населенных пунктов – ИТ1

(наименование объекта, местоположение границ которого описано (далее - объект)

Раздел 1

Сведения об объекте		
№ п/п	Характеристики объекта	Описание характеристик
1	2	3
1	Местоположение объекта	Воронежская область, Лискинский муниципальный район, Колыбельское сельское поселение
2	Площадь объекта ± величина погрешности определения площади (Р ± Дельта Р)	213717+/-8090 м^2
3	Иные характеристики объекта	-

Раздел 2

Сведения о местоположении границ объекта					
1. Система координат: МСК - 36, зона 1					
2. Сведения о характерных точках границ объекта					
Обозначение характерных точек границ	Координаты, м		Метод определения координат характерной точки	Средняя квадратическая погрешность положения характерной точки (Mt), м	Описание обозначения точки на местности (при наличии)
	X	Y			
1	2	3	4	5	6
1	422084.45	1336408.23	Аналитический	0.30	-
2	422072.75	1336452.37	Аналитический	0.30	-
3	422051.10	1336534.11	Аналитический	0.30	-
4	422024.58	1336638.15	Аналитический	0.30	-
5	422012.06	1336680.82	Аналитический	0.30	-
6	421985.38	1336762.98	Аналитический	0.30	-
7	421966.13	1336811.01	Аналитический	0.30	-
8	421926.38	1336899.63	Аналитический	0.30	-
9	421881.51	1336985.79	Аналитический	0.30	-
10	421857.46	1337026.59	Аналитический	0.30	-
11	421826.76	1337074.30	Аналитический	0.30	-
12	421797.02	1337115.39	Аналитический	0.30	-
13	421758.98	1337165.78	Аналитический	0.30	-
14	421716.24	1337215.47	Аналитический	0.30	-
15	421668.11	1337269.13	Аналитический	0.30	-
16	421627.50	1337314.41	Аналитический	0.30	-
17	421556.53	1337392.95	Аналитический	0.30	-
18	421490.16	1337466.40	Аналитический	0.30	-
19	421441.50	1337520.18	Аналитический	0.30	-
20	421382.70	1337585.18	Аналитический	0.30	-
21	421339.80	1337632.22	Аналитический	0.30	-
22	421310.03	1337664.85	Аналитический	0.30	-
23	421246.46	1337734.55	Аналитический	0.30	-
24	421174.06	1337813.70	Аналитический	0.30	-
25	421104.72	1337889.50	Аналитический	0.30	-
26	421036.56	1337963.96	Аналитический	0.30	-
27	420978.02	1338027.92	Аналитический	0.30	-
28	420914.02	1338096.03	Аналитический	0.30	-
29	420848.52	1338165.73	Аналитический	0.30	-
30	420786.75	1338231.47	Аналитический	0.30	-
31	420728.52	1338293.43	Аналитический	0.30	-
32	420707.29	1338313.71	Аналитический	0.30	-
33	420678.27	1338335.60	Аналитический	0.30	-
34	420660.65	1338345.66	Аналитический	0.30	-

1	2	3	4	5	6
35	420637.47	1338355.52	Аналитический	0.30	-
36	420614.30	1338364.26	Аналитический	0.30	-
37	420584.72	1338373.17	Аналитический	0.30	-
38	420555.32	1338377.72	Аналитический	0.30	-
39	420515.88	1338380.08	Аналитический	0.30	-
40	420513.24	1338380.24	Аналитический	0.30	-
41	420510.97	1338381.16	Аналитический	0.30	-
42	420507.32	1338383.51	Аналитический	0.30	-
43	420497.27	1338389.22	Аналитический	0.30	-
44	420493.49	1338387.81	Аналитический	0.30	-
45	420491.07	1338383.51	Аналитический	0.30	-
46	420489.55	1338380.94	Аналитический	0.30	-
47	420487.29	1338379.82	Аналитический	0.30	-
48	420455.60	1338376.53	Аналитический	0.30	-
49	420440.65	1338374.71	Аналитический	0.30	-
50	420407.44	1338362.65	Аналитический	0.30	-
51	420380.85	1338352.00	Аналитический	0.30	-
52	420364.75	1338345.54	Аналитический	0.30	-
53	420306.03	1338322.01	Аналитический	0.30	-
54	420244.43	1338297.33	Аналитический	0.30	-
55	420185.05	1338273.23	Аналитический	0.30	-
56	420140.48	1338255.14	Аналитический	0.30	-
57	420056.92	1338220.73	Аналитический	0.30	-
58	420005.87	1338199.71	Аналитический	0.30	-
59	419932.55	1338169.51	Аналитический	0.30	-
60	419864.84	1338141.63	Аналитический	0.30	-
61	419787.41	1338110.14	Аналитический	0.30	-
62	419730.98	1338087.19	Аналитический	0.30	-
63	419676.98	1338065.23	Аналитический	0.30	-
64	419634.84	1338048.10	Аналитический	0.30	-
65	419594.53	1338031.70	Аналитический	0.30	-
66	419552.15	1338014.47	Аналитический	0.30	-
67	419497.15	1337992.10	Аналитический	0.30	-
68	419430.34	1337967.65	Аналитический	0.30	-
69	419414.08	1337960.92	Аналитический	0.30	-
70	419369.37	1337949.44	Аналитический	0.30	-
71	419361.88	1337949.44	Аналитический	0.30	-
72	419351.01	1337950.77	Аналитический	0.30	-
73	419330.50	1337955.70	Аналитический	0.30	-
74	419315.29	1337961.44	Аналитический	0.30	-
75	419298.96	1337974.98	Аналитический	0.30	-
76	419289.26	1337986.40	Аналитический	0.30	-
77	419279.87	1338000.64	Аналитический	0.30	-
78	419272.82	1338012.82	Аналитический	0.30	-
79	419260.41	1338042.44	Аналитический	0.30	-
80	419231.33	1338120.53	Аналитический	0.30	-
81	419197.16	1338212.30	Аналитический	0.30	-
82	419196.72	1338215.78	Аналитический	0.30	-

1	2	3	4	5	6
83	419197.04	1338218.47	Аналитический	0.30	-
84	419199.70	1338229.37	Аналитический	0.30	-
85	419197.70	1338234.28	Аналитический	0.30	-
86	419190.24	1338236.71	Аналитический	0.30	-
87	419187.09	1338239.59	Аналитический	0.30	-
88	419184.88	1338244.33	Аналитический	0.30	-
89	419165.75	1338298.00	Аналитический	0.30	-
90	419137.55	1338373.72	Аналитический	0.30	-
91	419108.30	1338452.30	Аналитический	0.30	-
92	419082.91	1338520.49	Аналитический	0.30	-
93	419062.53	1338575.22	Аналитический	0.30	-
94	419011.81	1338708.69	Аналитический	0.30	-
95	418970.60	1338817.15	Аналитический	0.30	-
96	418947.49	1338878.02	Аналитический	0.30	-
97	418924.92	1338933.16	Аналитический	0.30	-
98	418902.81	1338991.48	Аналитический	0.30	-
99	418880.46	1339050.43	Аналитический	0.30	-
100	418849.79	1339131.32	Аналитический	0.30	-
101	418807.16	1339243.76	Аналитический	0.30	-
102	418769.11	1339344.12	Аналитический	0.30	-
103	418738.28	1339425.43	Аналитический	0.30	-
104	418713.82	1339491.81	Аналитический	0.30	-
105	418706.60	1339511.41	Аналитический	0.30	-
106	418698.42	1339533.60	Аналитический	0.30	-
107	418691.66	1339555.19	Аналитический	0.30	-
108	418686.99	1339571.06	Аналитический	0.30	-
109	418686.63	1339576.07	Аналитический	0.30	-
110	418683.26	1339622.55	Аналитический	0.30	-
111	418682.67	1339635.09	Аналитический	0.30	-
112	418678.53	1339723.52	Аналитический	0.30	-
113	418672.31	1339856.21	Аналитический	0.30	-
114	418667.96	1339949.00	Аналитический	0.30	-
115	418664.55	1340065.09	Аналитический	0.30	-
116	418666.43	1340083.37	Аналитический	0.30	-
117	418674.02	1340117.52	Аналитический	0.30	-
118	418677.86	1340126.95	Аналитический	0.30	-
119	418684.07	1340139.51	Аналитический	0.30	-
120	418688.10	1340146.06	Аналитический	0.30	-
121	418693.30	1340154.52	Аналитический	0.30	-
122	418712.04	1340182.90	Аналитический	0.30	-
123	418745.35	1340233.18	Аналитический	0.30	-
124	418775.99	1340279.42	Аналитический	0.30	-
125	418814.44	1340337.45	Аналитический	0.30	-
126	418862.22	1340409.56	Аналитический	0.30	-
127	418884.49	1340443.17	Аналитический	0.30	-
128	418910.65	1340482.66	Аналитический	0.30	-
129	418938.49	1340524.67	Аналитический	0.30	-
130	418967.07	1340567.81	Аналитический	0.30	-

1	2	3	4	5	6
131	418996.12	1340611.79	Аналитический	0.30	-
132	419028.76	1340661.20	Аналитический	0.30	-
133	419062.36	1340712.06	Аналитический	0.30	-
134	419099.77	1340768.69	Аналитический	0.30	-
135	419151.09	1340846.38	Аналитический	0.30	-
136	419199.91	1340919.22	Аналитический	0.30	-
137	419249.36	1340995.14	Аналитический	0.30	-
138	419302.49	1341075.56	Аналитический	0.30	-
139	419362.97	1341164.43	Аналитический	0.30	-
140	419423.30	1341252.91	Аналитический	0.30	-
141	419455.70	1341300.70	Аналитический	0.30	-
142	419495.34	1341358.64	Аналитический	0.30	-
143	419526.43	1341405.04	Аналитический	0.30	-
144	419531.73	1341412.86	Аналитический	0.30	-
145	419577.16	1341479.46	Аналитический	0.30	-
146	419619.33	1341539.18	Аналитический	0.30	-
147	419621.89	1341542.82	Аналитический	0.30	-
148	419624.21	1341544.95	Аналитический	0.30	-
149	419627.29	1341545.24	Аналитический	0.30	-
150	419633.08	1341545.37	Аналитический	0.30	-
151	419638.19	1341547.47	Аналитический	0.30	-
152	419637.19	1341557.29	Аналитический	0.30	-
153	419637.35	1341559.18	Аналитический	0.30	-
154	419638.72	1341563.14	Аналитический	0.30	-
155	419669.67	1341606.02	Аналитический	0.30	-
156	419713.74	1341667.07	Аналитический	0.30	-
157	419758.10	1341727.89	Аналитический	0.30	-
158	419809.45	1341798.29	Аналитический	0.30	-
159	419858.42	1341865.42	Аналитический	0.30	-
160	419965.98	1342014.43	Аналитический	0.30	-
161	420007.91	1342070.38	Аналитический	0.30	-
162	420078.21	1342165.96	Аналитический	0.30	-
163	420120.14	1342222.31	Аналитический	0.30	-
164	420167.44	1342285.88	Аналитический	0.30	-
165	420222.23	1342359.50	Аналитический	0.30	-
166	420258.41	1342408.03	Аналитический	0.30	-
167	420303.53	1342468.82	Аналитический	0.30	-
168	420333.19	1342510.48	Аналитический	0.30	-
169	420352.28	1342537.28	Аналитический	0.30	-
170	420364.69	1342554.70	Аналитический	0.30	-
171	420390.52	1342593.66	Аналитический	0.30	-
172	420433.67	1342663.15	Аналитический	0.30	-
173	420487.68	1342750.12	Аналитический	0.30	-
174	420550.05	1342855.98	Аналитический	0.30	-
175	420617.90	1342976.43	Аналитический	0.30	-
176	420692.43	1343103.65	Аналитический	0.30	-
177	420736.51	1343179.20	Аналитический	0.30	-
178	420783.46	1343259.69	Аналитический	0.30	-

1	2	3	4	5	6
179	420848.59	1343371.32	Аналитический	0.30	-
180	420912.27	1343480.47	Аналитический	0.30	-
181	420913.98	1343484.34	Аналитический	0.30	-
182	420917.73	1343486.45	Аналитический	0.30	-
183	420920.58	1343490.53	Аналитический	0.30	-
184	420920.83	1343495.10	Аналитический	0.30	-
185	420925.83	1343504.05	Аналитический	0.30	-
186	420973.41	1343586.54	Аналитический	0.30	-
187	421025.75	1343677.30	Аналитический	0.30	-
188	421070.06	1343760.68	Аналитический	0.30	-
189	421107.39	1343834.74	Аналитический	0.30	-
190	421108.37	1343836.65	Аналитический	0.30	-
191	421125.55	1343870.07	Картометрический	1.00	-
192	421129.77	1343878.28	Картометрический	1.00	-
193	421145.34	1343903.50	Картометрический	1.00	-
194	421147.35	1343906.37	Аналитический	0.30	-
195	421157.37	1343920.72	Аналитический	0.30	-
196	421159.06	1343923.28	Аналитический	0.30	-
197	421159.57	1343924.04	Аналитический	0.30	-
198	421156.07	1343922.35	Картометрический	1.00	-
199	421130.62	1343914.16	Картометрический	1.00	-
200	421122.46	1343888.90	Картометрический	1.00	-
201	421104.76	1343857.53	Картометрический	1.00	-
202	421096.08	1343841.90	Картометрический	1.00	-
203	421051.40	1343770.13	Картометрический	1.00	-
204	421005.67	1343687.08	Картометрический	1.00	-
205	420950.51	1343592.84	Картометрический	1.00	-
206	420905.89	1343513.76	Картометрический	1.00	-
207	420890.92	1343488.34	Картометрический	1.00	-
208	420815.54	1343359.22	Картометрический	1.00	-
209	420766.88	1343275.88	Картометрический	1.00	-
210	420712.28	1343181.66	Картометрический	1.00	-
211	420674.31	1343116.12	Картометрический	1.00	-
212	420598.69	1342987.68	Картометрический	5.00	-
213	420528.95	1342868.22	Картометрический	5.00	-
214	420465.01	1342759.37	Картометрический	5.00	-
215	420411.04	1342672.34	Картометрический	5.00	-
216	420370.24	1342606.54	Картометрический	5.00	-
217	420343.93	1342565.71	Картометрический	5.00	-
218	420312.75	1342521.76	Картометрический	5.00	-
219	420284.02	1342481.27	Картометрический	5.00	-
220	420237.02	1342417.17	Картометрический	5.00	-
221	420202.71	1342371.16	Картометрический	5.00	-
222	420151.93	1342303.06	Картометрический	5.00	-
223	420112.77	1342250.53	Картометрический	5.00	-
224	420085.67	1342214.19	Картометрический	5.00	-
225	420028.96	1342138.12	Картометрический	5.00	-
226	419995.84	1342092.52	Картометрический	5.00	-

1	2	3	4	5	6
227	419974.40	1342063.01	Картометрический	5.00	-
228	419927.69	1341998.69	Картометрический	5.00	-
229	419891.78	1341949.26	Картометрический	5.00	-
230	419865.38	1341912.91	Картометрический	5.00	-
231	419829.02	1341862.86	Картометрический	5.00	-
232	419794.29	1341815.04	Картометрический	5.00	-
233	419739.16	1341739.14	Картометрический	5.00	-
234	419694.57	1341677.75	Картометрический	5.00	-
235	419652.63	1341619.62	Картометрический	5.00	-
236	419624.23	1341580.25	Картометрический	5.00	-
237	419620.73	1341578.16	Картометрический	5.00	-
238	419618.60	1341578.30	Картометрический	5.00	-
239	419610.33	1341580.36	Картометрический	5.00	-
240	419608.09	1341575.38	Картометрический	5.00	-
241	419609.91	1341565.62	Картометрический	5.00	-
242	419610.14	1341562.99	Картометрический	5.00	-
243	419609.71	1341561.25	Картометрический	5.00	-
244	419601.68	1341549.42	Картометрический	5.00	-
245	419559.53	1341489.56	Картометрический	5.00	-
246	419539.39	1341460.10	Картометрический	5.00	-
247	419507.83	1341413.59	Картометрический	5.00	-
248	419466.93	1341353.33	Картометрический	5.00	-
249	419406.07	1341263.64	Картометрический	5.00	-
250	419348.54	1341179.10	Картометрический	5.00	-
251	419297.25	1341103.75	Картометрический	5.00	-
252	419232.16	1341005.87	Картометрический	5.00	-
253	419197.42	1340953.11	Картометрический	5.00	-
254	419161.94	1340899.23	Картометрический	5.00	-
255	419116.81	1340830.69	Картометрический	5.00	-
256	419058.89	1340742.72	Картометрический	5.00	-
257	419007.38	1340663.24	Картометрический	5.00	-
258	418978.24	1340618.28	Картометрический	5.00	-
259	418951.18	1340576.53	Картометрический	5.00	-
260	418919.35	1340528.55	Картометрический	5.00	-
261	418886.19	1340478.59	Картометрический	5.00	-
262	418855.16	1340431.82	Картометрический	5.00	-
263	418823.45	1340384.04	Картометрический	5.00	-
264	418790.83	1340334.87	Картометрический	5.00	-
265	418755.28	1340281.30	Картометрический	5.00	-
266	418725.43	1340236.31	Картометрический	5.00	-
267	418696.17	1340192.21	Картометрический	5.00	-
268	418682.95	1340172.10	Картометрический	5.00	-
269	418669.17	1340151.27	Картометрический	5.00	-
270	418661.79	1340137.72	Картометрический	5.00	-
271	418656.59	1340124.92	Картометрический	5.00	-
272	418652.78	1340108.04	Картометрический	5.00	-
273	418652.37	1340106.85	Картометрический	5.00	-
274	418651.88	1340106.22	Картометрический	5.00	-

1	2	3	4	5	6
275	418651.11	1340106.40	Картометрический	5.00	-
276	418647.72	1340109.00	Картометрический	5.00	-
277	418643.82	1340104.81	Картометрический	5.00	-
278	418647.55	1340086.09	Картометрический	5.00	-
279	418647.08	1340077.14	Картометрический	5.00	-
280	418646.13	1340067.54	Картометрический	5.00	-
281	418649.53	1339951.22	Картометрический	5.00	-
282	418655.38	1339826.76	Картометрический	5.00	-
283	418660.08	1339726.67	Картометрический	5.00	-
284	418664.26	1339637.62	Картометрический	5.00	-
285	418669.48	1339565.98	Картометрический	5.00	-
286	418683.24	1339526.33	Картометрический	5.00	-
287	418699.92	1339480.29	Картометрический	5.00	-
288	418722.75	1339417.27	Картометрический	5.00	-
289	418758.04	1339324.50	Картометрический	5.00	-
290	418807.37	1339194.76	Картометрический	5.00	-
291	418850.20	1339082.21	Картометрический	5.00	-
292	418930.11	1338870.27	Картометрический	5.00	-
293	418951.00	1338813.41	Картометрический	5.00	-
294	418978.19	1338741.96	Картометрический	5.00	-
295	419009.38	1338660.00	Картометрический	1.00	-
296	419043.58	1338570.12	Картометрический	1.00	-
297	419104.15	1338407.24	Картометрический	1.00	-
298	419126.01	1338348.44	Картометрический	1.00	-
299	419146.44	1338293.50	Картометрический	1.00	-
300	419166.83	1338236.28	Аналитический	0.30	-
301	419190.07	1338171.04	Аналитический	0.30	-
302	419220.59	1338088.96	Аналитический	0.30	-
303	419243.58	1338025.69	Аналитический	0.30	-
304	419245.80	1338020.45	Аналитический	0.30	-
305	419253.82	1338001.56	Аналитический	0.30	-
306	419262.42	1337986.15	Аналитический	0.30	-
307	419268.73	1337977.07	Аналитический	0.30	-
308	419283.48	1337958.39	Аналитический	0.30	-
309	419299.06	1337945.85	Аналитический	0.30	-
310	419326.84	1337933.57	Аналитический	0.30	-
311	419346.51	1337928.99	Аналитический	0.30	-
312	419369.54	1337927.17	Аналитический	0.30	-
313	419418.37	1337939.29	Аналитический	0.30	-
314	419435.60	1337946.42	Аналитический	0.30	-
315	419503.31	1337975.75	Аналитический	0.30	-
316	419542.30	1337991.58	Аналитический	0.30	-
317	419606.47	1338017.64	Аналитический	0.30	-
318	419655.68	1338037.63	Аналитический	0.30	-
319	419729.11	1338067.45	Аналитический	0.30	-
320	419803.27	1338097.56	Аналитический	0.30	-
321	419871.26	1338125.17	Аналитический	0.30	-
322	419928.39	1338148.54	Аналитический	0.30	-

1	2	3	4	5	6
323	420005.04	1338179.90	Аналитический	0.30	-
324	420056.80	1338201.07	Аналитический	0.30	-
325	420146.83	1338237.89	Аналитический	0.30	-
326	420187.76	1338254.51	Аналитический	0.30	-
327	420250.08	1338279.81	Аналитический	0.30	-
328	420320.20	1338307.79	Аналитический	0.30	-
329	420371.17	1338328.13	Аналитический	0.30	-
330	420414.26	1338345.32	Аналитический	0.30	-
331	420444.97	1338355.38	Аналитический	0.30	-
332	420462.12	1338358.89	Аналитический	0.30	-
333	420508.48	1338362.10	Аналитический	0.30	-
334	420553.11	1338359.60	Аналитический	0.30	-
335	420582.44	1338355.13	Аналитический	0.30	-
336	420613.71	1338345.58	Аналитический	0.30	-
337	420631.10	1338338.50	Аналитический	0.30	-
338	420642.86	1338333.99	Аналитический	0.30	-
339	420656.45	1338326.52	Аналитический	0.30	-
340	420670.22	1338317.80	Аналитический	0.30	-
341	420692.86	1338300.85	Аналитический	0.30	-
342	420711.87	1338282.73	Аналитический	0.30	-
343	420773.37	1338217.13	Аналитический	0.30	-
344	420840.15	1338145.89	Аналитический	0.30	-
345	420899.63	1338082.44	Аналитический	0.30	-
346	420963.25	1338014.58	Аналитический	0.30	-
347	421027.83	1337944.30	Аналитический	0.30	-
348	421090.93	1337875.63	Аналитический	0.30	-
349	421163.24	1337796.88	Аналитический	0.30	-
350	421232.99	1337720.92	Аналитический	0.30	-
351	421280.85	1337668.29	Аналитический	0.30	-
352	421327.88	1337616.56	Аналитический	0.30	-
353	421368.50	1337571.88	Аналитический	0.30	-
354	421416.15	1337519.13	Аналитический	0.30	-
355	421475.01	1337453.98	Аналитический	0.30	-
356	421535.32	1337387.08	Аналитический	0.30	-
357	421575.42	1337342.59	Аналитический	0.30	-
358	421612.83	1337301.09	Аналитический	0.30	-
359	421659.21	1337249.46	Аналитический	0.30	-
360	421703.61	1337200.04	Аналитический	0.30	-
361	421730.17	1337169.71	Аналитический	0.30	-
362	421745.27	1337151.29	Аналитический	0.30	-
363	421783.97	1337099.48	Аналитический	0.30	-
364	421810.11	1337062.52	Аналитический	0.30	-
365	421840.82	1337014.72	Аналитический	0.30	-
366	421864.81	1336974.69	Аналитический	0.30	-
367	421907.53	1336892.46	Аналитический	0.30	-
368	421948.99	1336801.72	Аналитический	0.30	-
369	421967.51	1336753.89	Аналитический	0.30	-
370	421982.41	1336709.26	Аналитический	0.30	-

1	2	3	4	5	6
371	421992.73	1336675.33	Аналитический	0.30	-
372	422004.96	1336633.56	Аналитический	0.30	-
373	422033.08	1336528.45	Аналитический	0.30	-
374	422058.60	1336434.81	Аналитический	0.30	-
375	422077.74	1336415.13	Аналитический	0.30	-
1	422084.45	1336408.23	Аналитический	0.30	-

3. Сведения о характерных точках части (частей) границы объекта

Обозначение характерных точек части границы	Координаты, м		Метод определения координат характерной точки	Средняя квадратическая погрешность положения характерной точки (Mt), м	Описание обозначения точки на местности (при наличии)
	X	Y			
1	2	3	4	5	6
Часть №					
-	-	-	-	-	-

Раздел 3

Сведения о местоположении измененных (уточненных) границ объекта							
1. Система координат: -							
2. Сведения о характерных точках границ объекта							
Обозначение характерных точек границ	Существующие координаты, м		Измененные (уточненные) координаты, м		Метод определения координат характерной точки	Средняя квадратическая погрешность положения характерной точки (Mt), м	Описание обозначения точки на местности (при наличии)
	X	Y	X	Y			
1	2	3	4	5	6	7	8
-	-	-	-	-	-	-	-
3.Сведения о характерных точках части (частей) границы объекта							
Часть №							
-	-	-	-	-	-	-	-

Раздел 4

Планируемые объекты

Масштаб 1:10000

Используемые условные знаки и обозначения:

- границы территориальной зоны
- границы муниципального образования
- характерные точки границы территориальной зоны

ОПИСАНИЕ МЕСТОПОЛОЖЕНИЯ ГРАНИЦ

Зона сельскохозяйственного производства за границами населенных пунктов – СХ1

(наименование объекта, местоположение границ которого описано
(далее - объект)

Раздел 1

Сведения об объекте		
№ п/п	Характеристики объекта	Описание характеристик
1	2	3
1	Местоположение объекта	Воронежская область, Лискинский муниципальный район, Колыбельское сельское поселение
2	Площадь объекта ± величина погрешности определения площади (Р ± Дельта Р)	55693+/-4130 м^2
3	Иные характеристики объекта	-

Раздел 2

Сведения о местоположении границ объекта					
1. Система координат: МСК - 36, зона 1					
2. Сведения о характерных точках границ объекта					
Обозначение характерных точек границ	Координаты, м		Метод определения координат характерной точки	Средняя квадратическая погрешность положения характерной точки (Mt), м	Описание обозначения точки на местности (при наличии)
	X	Y			
1	2	3	4	5	6
1	418732.32	1341677.82	Картометрический	5.00	-
2	418674.98	1341849.03	Картометрический	5.00	-
3	418486.00	1341785.03	Картометрический	5.00	-
4	418466.55	1341794.45	Картометрический	5.00	-
5	418364.14	1341762.21	Картометрический	5.00	-
6	418404.88	1341633.65	Картометрический	5.00	-
7	418422.35	1341640.15	Картометрический	5.00	-
8	418431.03	1341618.81	Картометрический	5.00	-
9	418509.09	1341639.38	Картометрический	5.00	-
10	418522.96	1341612.66	Картометрический	5.00	-
11	418631.97	1341634.20	Картометрический	5.00	-
12	418626.99	1341650.93	Картометрический	5.00	-
1	418732.32	1341677.82	Картометрический	5.00	-
3. Сведения о характерных точках части (частей) границы объекта					
Обозначение характерных точек части границы	Координаты, м		Метод определения координат характерной точки	Средняя квадратическая погрешность положения характерной точки (Mt), м	Описание обозначения точки на местности (при наличии)
	X	Y			
1	2	3	4	5	6
Часть №					
-	-	-	-	-	-

Раздел 3

Сведения о местоположении измененных (уточненных) границ объекта							
1. Система координат: -							
2. Сведения о характерных точках границ объекта							
Обозначение характерных точек границ	Существующие координаты, м		Измененные (уточненные) координаты, м		Метод определения координат характерной точки	Средняя квадратическая погрешность положения характерной точки (Mt), м	Описание обозначения точки на местности (при наличии)
	X	Y	X	Y			
1	2	3	4	5	6	7	8
-	-	-	-	-	-	-	-
3.Сведения о характерных точках части (частей) границы объекта							
Часть №							
-	-	-	-	-	-	-	-

Раздел 4

План границ объекта

Масштаб 1:5000

Используемые условные знаки и обозначения:

границы территориальной зоны

•1 характерная точка границ территориальной зоны

Руководитель БУВО «Нормативно-проектный центр»
Подпись _____ Ю.В.Шалыгина Дата « 08 » сентября 2021 г.

Место для оттиска печати (при наличии) лица, составившего описание местоположения границ объекта

ОПИСАНИЕ МЕСТОПОЛОЖЕНИЯ ГРАНИЦ

Зона животноводства за границами населенных пунктов – СХ2

(наименование объекта, местоположение границ которого описано (далее - объект)

Раздел 1

Сведения об объекте		
№ п/п	Характеристики объекта	Описание характеристик
1	2	3
1	Местоположение объекта	Воронежская область, Лискинский муниципальный район, Колыбельское сельское поселение
2	Площадь объекта ± величина погрешности определения площади (Р ± Дельта Р)	275012+/-9177 м^2
3	Иные характеристики объекта	-

Раздел 2

Сведения о местоположении границ объекта					
1. Система координат: МСК - 36, зона 1					
2. Сведения о характерных точках границ объекта					
Обозначение характерных точек границ	Координаты, м		Метод определения координат характерной точки	Средняя квадратическая погрешность положения характерной точки (Mt), м	Описание обозначения точки на местности (при наличии)
	X	Y			
1	2	3	4	5	6
1	419042.69	1340218.13	Аналитический	0.30	-
2	419659.58	1341129.48	Аналитический	0.30	-
3	419451.65	1341267.96	Аналитический	0.30	-
4	418834.58	1340356.58	Аналитический	0.30	-
1	419042.69	1340218.13	Аналитический	0.30	-
3. Сведения о характерных точках части (частей) границы объекта					
Обозначение характерных точек части границы	Координаты, м		Метод определения координат характерной точки	Средняя квадратическая погрешность положения характерной точки (Mt), м	Описание обозначения точки на местности (при наличии)
	X	Y			
1	2	3	4	5	6
Часть №					
-	-	-	-	-	-

Раздел 3

Сведения о местоположении измененных (уточненных) границ объекта							
1. Система координат: -							
2. Сведения о характерных точках границ объекта							
Обозначение характерных точек границ	Существующие координаты, м		Измененные (уточненные) координаты, м		Метод определения координат характерной точки	Средняя квадратическая погрешность положения характерной точки (Mt), м	Описание обозначения точки на местности (при наличии)
	X	Y	X	Y			
1	2	3	4	5	6	7	8
-	-	-	-	-	-	-	-
3.Сведения о характерных точках части (частей) границы объекта							
Часть №							
-	-	-	-	-	-	-	-

Раздел 4

План границ объекта

Масштаб 1:5000

Используемые условные знаки и обозначения:

границы территориальной зоны

•1 характерная точка границ территориальной зоны

Руководитель БУВО «Нормативно-проектный центр»
Подпись _____ Ю.В.Шалыгина Дата « 08 » сентября 2021 г.

Место для оттиска печати (при наличии) лица, составившего описание местоположения границ объекта

ОПИСАНИЕ МЕСТОПОЛОЖЕНИЯ ГРАНИЦ

Зона ритуальных объектов за границами населенных пунктов – СН1

(наименование объекта, местоположение границ которого описано
(далее - объект)

Раздел 1

Сведения об объекте		
№ п/п	Характеристики объекта	Описание характеристик
1	2	3
1	Местоположение объекта	Воронежская область, Лискинский муниципальный район, Колыбельское сельское поселение
2	Площадь объекта ± величина погрешности определения площади (Р ± Дельта Р)	8703+/-327 м^2
3	Иные характеристики объекта	-

Раздел 2

Сведения о местоположении границ объекта					
1. Система координат: МСК - 36, зона 1					
2. Сведения о характерных точках границ объекта					
Обозначение характерных точек границ	Координаты, м		Метод определения координат характерной точки	Средняя квадратическая погрешность положения характерной точки (Mt), м	Описание обозначения точки на местности (при наличии)
	X	Y			
1	2	3	4	5	6
1	423150.68	1344631.61	Аналитический	0.50	-
2	423186.83	1344698.87	Аналитический	0.50	-
3	423091.85	1344754.48	Аналитический	0.50	-
4	423053.97	1344680.48	Аналитический	0.50	-
1	423150.68	1344631.61	Аналитический	0.50	-
3. Сведения о характерных точках части (частей) границы объекта					
Обозначение характерных точек части границы	Координаты, м		Метод определения координат характерной точки	Средняя квадратическая погрешность положения характерной точки (Mt), м	Описание обозначения точки на местности (при наличии)
	X	Y			
1	2	3	4	5	6
Часть №					
-	-	-	-	-	-

Раздел 3

Сведения о местоположении измененных (уточненных) границ объекта							
1. Система координат: -							
2. Сведения о характерных точках границ объекта							
Обозначение характерных точек границ	Существующие координаты, м		Измененные (уточненные) координаты, м		Метод определения координат характерной точки	Средняя квадратическая погрешность положения характерной точки (Mt), м	Описание обозначения точки на местности (при наличии)
	X	Y	X	Y			
1	2	3	4	5	6	7	8
-	-	-	-	-	-	-	-
3.Сведения о характерных точках части (частей) границы объекта							
Часть №							
-	-	-	-	-	-	-	-

Раздел 4

План границ объекта

Масштаб 1:1000

Используемые условные знаки и обозначения :

границы территориальной зоны

•1 характерная точка границ территориальной зоны

Руководитель БУВО «Нормативно-проектный центр»
Подпись _____ Ю.В.Шалыгина Дата « 08 » сентября 2021 г.

Место для оттиска печати (при наличии) лица, составившего описание местоположения границ объекта

ОПИСАНИЕ МЕСТОПОЛОЖЕНИЯ ГРАНИЦ

Зона обработки, утилизации, обезвреживания, размещения твердых коммунальных отходов за границами населенных пунктов - СН2

(наименование объекта, местоположение границ которого описано (далее - объект)

Раздел 1

Сведения об объекте		
№ п/п	Характеристики объекта	Описание характеристик
1	2	3
1	Местоположение объекта	Воронежская область, Лискинский муниципальный район, Колыбельское сельское поселение
2	Площадь объекта ± величина погрешности определения площади (Р ± Дельта Р)	13494+/-407 м²
3	Иные характеристики объекта	-

Раздел 2

Сведения о местоположении границ объекта					
1. Система координат: МСК - 36, зона 1					
2. Сведения о характерных точках границ объекта					
Обозначение характерных точек границ	Координаты, м		Метод определения координат характерной точки	Средняя квадратическая погрешность положения характерной точки (Mt), м	Описание обозначения точки на местности (при наличии)
	X	Y			
1	2	3	4	5	6
1	423286.19	1342762.78	Аналитический	0.30	-
2	423287.30	1342769.44	Аналитический	0.30	-
3	423235.71	1342849.86	Аналитический	0.30	-
4	423230.33	1342863.95	Аналитический	0.30	-
5	423124.23	1342798.83	Аналитический	0.30	-
6	423185.79	1342712.86	Аналитический	0.30	-
7	423193.56	1342709.53	Аналитический	0.30	-
1	423286.19	1342762.78	Аналитический	0.30	-
3. Сведения о характерных точках части (частей) границы объекта					
Обозначение характерных точек части границы	Координаты, м		Метод определения координат характерной точки	Средняя квадратическая погрешность положения характерной точки (Mt), м	Описание обозначения точки на местности (при наличии)
	X	Y			
1	2	3	4	5	6
Часть №					
-	-	-	-	-	-

Раздел 3

Сведения о местоположении измененных (уточненных) границ объекта							
1. Система координат: -							
2. Сведения о характерных точках границ объекта							
Обозначение характерных точек границ	Существующие координаты, м		Измененные (уточненные) координаты, м		Метод определения координат характерной точки	Средняя квадратическая погрешность положения характерной точки (Mt), м	Описание обозначения точки на местности (при наличии)
	X	Y	X	Y			
1	2	3	4	5	6	7	8
-	-	-	-	-	-	-	-
3.Сведения о характерных точках части (частей) границы объекта							
Часть №							
-	-	-	-	-	-	-	-

Раздел 4

План границ объекта

Масштаб 1:2000

Используемые условные знаки и обозначения:

границы территориальной зоны

•1 характерная точка границ территориальной зоны

Руководитель БУВО «Нормативно-проектный центр»
Подпись _____ Ю.В.Шалыгина Дата « 08 » сентября 2021г.

Место для оттиска печати (при наличии) лица, составившего описание местоположения границ объекта

».

ПРАВИЛА ЗЕМЛЕПОЛЬЗОВАНИЯ И ЗАСТРОЙКИ
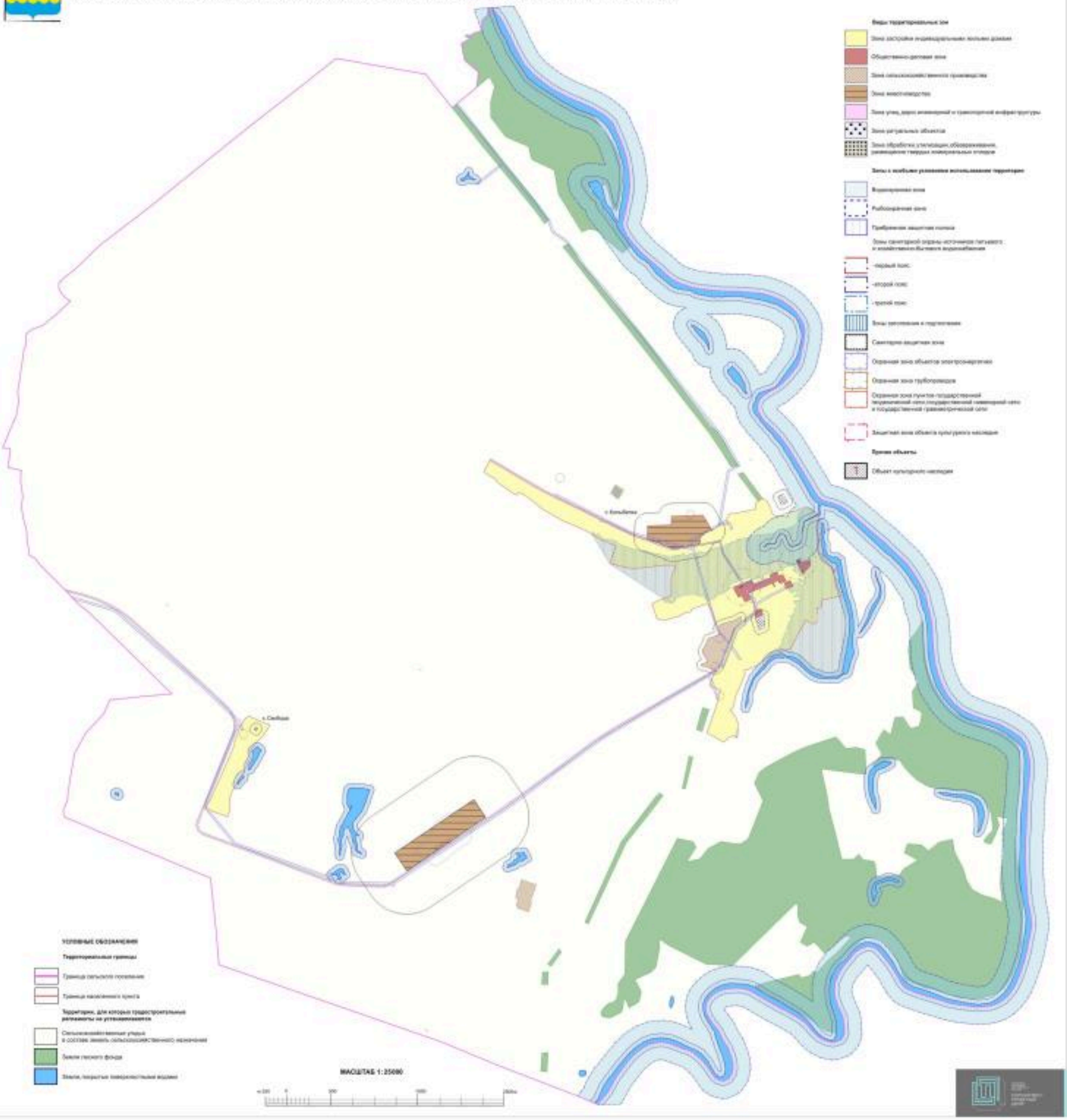
Карта градостроительного зонирования с отображением зон с особыми условиями использования территории Колыбельского сельского поселения Лискинского муниципального района Воронежской области