



Правовое управление правительства
Воронежской области

ЗАРЕГИСТРИРОВАНО

« 12 » 01 2021.

Регистрационный номер № 1998

**Управление по охране объектов культурного наследия
Воронежской области**

П Р И К А З

22 декабря 2021 г.

№ 71-01-07/465

Воронеж

**О включении выявленного объекта культурного наследия в единый
государственный реестр объектов культурного наследия (памятников
истории и культуры) народов Российской Федерации в качестве
объекта культурного наследия регионального значения
«Дом Яковлева с номерами «Петербург»**

В соответствии со статьями 3.1, 5.1, 9.2, 18 Федерального закона от 25.06.2002 «Об объектах культурного наследия (памятниках истории и культуры) народов Российской Федерации», пунктом 3.1.6 Положения об управлении по охране объектов культурного наследия Воронежской области, утвержденного постановлением правительства Воронежской области от 13.04.2015 № 275, на основании акта, составленного по результатам государственной историко-культурной экспертизы,
п р и к а з ы в а ю:

1. Включить в единый государственный реестр объектов культурного наследия (памятников истории и культуры) народов Российской Федерации (далее - реестр) в качестве объекта культурного наследия регионального значения памятник «Дом Яковлева с номерами «Петербург», кон. XIX века, расположенный по адресу: Воронежская область, Острогожский район, г. Острогожск, ул. Крамского, 6.

2. Утвердить прилагаемые Границы территории объекта культурного наследия регионального значения «Дом Яковлева с номерами

«Петербург», расположенного по адресу: Воронежская область, Острогожский район, г. Острогожск, ул. Крамского, 6.

3. Начальнику отдела государственной охраны управления (Шевченко) обеспечить:

3.1. Направление в Министерство культуры Российской Федерации заявления о регистрации в реестре объекта культурного наследия регионального значения «Дом Яковлева с номерами «Петербург» в срок, не превышающий одного месяца со дня вступления в силу настоящего приказа.

3.2. Направление в орган регистрации прав копии приказа, а также сведений, содержащих графическое описание местоположения границ территории объекта культурного наследия «Дом Яковлева с номерами «Петербург», с перечнем координат характерных точек этих границ в системе координат, установленной для ведения Единого государственного реестра недвижимости, в срок, не превышающий пяти рабочих дней со дня вступления в силу настоящего приказа.

3.3. Уведомление лиц, являющихся собственниками или иными законными владельцами объекта, указанного в пункте 1 настоящего приказа, о включении объекта культурного наследия в реестр в срок, не превышающий трех рабочих дней со дня вступления в силу настоящего приказа.

4. Исключить из Перечня выявленных объектов культурного наследия Воронежской области объект «Дом Яковлева с номерами «Петербург» (Воронежская область, Острогожский район, г. Острогожск, ул. Крамского, 6).

5. Контроль за исполнением настоящего приказа оставляю за собой.

Руководитель управления



Н.А. Гарашкин

УТВЕРЖДЕНЫ
приказом управления по охране
объектов культурного наследия
Воронежской области
от 22.12.2021 № 71-01-07/465









Границы территории объекта культурного наследия регионального значения «Дом Яковлева с номерами «Петербург», расположенного по адресу: Воронежская область, Острогожский район, г. Острогожск, ул. Крамского, 6

1. Графическое описание местоположения границ территории объекта культурного наследия



Масштаб 1:1000

Условные обозначения:

-  - границы кадастрового квартала
-  - границы земельного участка, установленные в соответствии с федеральным законодательством, включенные в ЕГРН
- 36:19:0102023** - кадастровый номер земельного участка
-  - границы территории объекта культурного наследия
-  1, 2 - характерные точки границ территории объекта культурного наследия
-  - территория объекта культурного наследия
-  - объект культурного наследия
-  - постройка, не имеющая историко-культурной ценности
-  - пристройка, не имеющая историко-культурной ценности

2. Координаты характерных точек границ объекта культурного наследия

Номер характерной точки	Координаты характерных точек в местной системе координат Система координат МСК-36 (S= 1523 кв. м)	
	X	Y
1	424 018.35	1 291 994.23
2	424 033.29	1 292 020.21
3	424 037.04	1 292 017.97
4	424 042.67	1 292 028.02
5	424 009.01	1 292 045.61
6	424 006.73	1 292 046.81
7	423 986.53	1 292 013.36