



**ДЕПАРТАМЕНТ
АРХИТЕКТУРЫ И ГРАДОСТРОИТЕЛЬСТВА
ВОРОНЕЖСКОЙ ОБЛАСТИ**

Правовое управление правительства
Воронежской области
ЗАРЕГИСТРИРОВАНО
« 14 » 01 20 21.
Регистрационный номер № 2000

ПРИКАЗ

16.12.2021

№ 45-01-04/1338

г. Воронеж

**О внесении изменений в правила землепользования и застройки
Приреченского сельского поселения Верхнемамонского
муниципального района Воронежской области**

В соответствии с Градостроительным кодексом Российской Федерации, Федеральным законом от 06.10.2003 № 131-ФЗ «Об общих принципах организации местного самоуправления в Российской Федерации», Законами Воронежской области от 07.07.2006 № 61-ОЗ «О регулировании градостроительной деятельности в Воронежской области», от 20.12.2018 № 173-ОЗ «О перераспределении полномочий по утверждению правил землепользования и застройки между органами местного самоуправления поселений Воронежской области, городского округа город Нововоронеж, Борисоглебского городского округа и исполнительными органами государственной власти Воронежской области», постановлением правительства Воронежской области от 31.12.2014 № 1240 «Об утверждении Положения о департаменте архитектуры и градостроительства Воронежской области», на основании приказа департамента архитектуры и градостроительства Воронежской области от 11.02.2021 № 45-01-04/116 «О подготовке проектов о внесении изменений в правила землепользования и застройки поселений Аннинского, Бобровского, Бутурлиновского, Верхнемамонского, Верхнехавского, Воробьёвского, Каширского, Лискинского, Новоусманского, Новохопёрского, Ольховатского, Павловского,

Панинского, Поворинского, Подгоренского, Рамонского, Россошанского, Семилукского, Хохольского муниципальных районов Воронежской области», с учетом заключения о результатах публичных слушаний от 23.07.2021

п р и к а з ы в а ю:

1. Внести в приказ департамента архитектуры и градостроительства Воронежской области от 24.11.2020 № 45-01-04/917 «Об утверждении правил землепользования и застройки Приреченского сельского поселения Верхнемамонского муниципального района Воронежской области» изменения, изложив правила землепользования и застройки Приреченского сельского поселения Верхнемамонского муниципального района Воронежской области в редакции согласно приложению к настоящему приказу.

2. Контроль исполнения настоящего приказа возложить на заместителя руководителя департамента архитектуры и градостроительства Воронежской области – начальника отдела территориального планирования Беляеву С.М.

Руководитель департамента
архитектуры и градостроительства
Воронежской области



А.А. Еренков

Приложение
к приказу департамента
архитектуры и
градостроительства
Воронежской области
от 16.12.2021 № 45-01-04/1338

«УТВЕРЖДЕНЫ
приказом департамента
архитектуры и градостроительства
Воронежской области
от 24.11.2020 № 45-01-04/917

**ПРАВИЛА ЗЕМЛЕПОЛЬЗОВАНИЯ И ЗАСТРОЙКИ
ПРИРЕЧЕНСКОГО СЕЛЬСКОГО ПОСЕЛЕНИЯ
ВЕРХНЕМАМОНСКОГО МУНИЦИПАЛЬНОГО РАЙОНА
ВОРОНЕЖСКОЙ ОБЛАСТИ**

**ЧАСТЬ I. ПОРЯДОК ПРИМЕНЕНИЯ ПРАВИЛ
ЗЕМЛЕПОЛЬЗОВАНИЯ И ЗАСТРОЙКИ И ВНЕСЕНИЯ В НИХ
ИЗМЕНЕНИЙ**

Раздел 1. Общие положения

**1. Предмет регулирования и цели подготовки правил
землепользования и застройки Приреченского сельского поселения
Верхнемамонского муниципального района Воронежской области**

1. Правила землепользования и застройки Приреченского сельского поселения Верхнемамонского муниципального района Воронежской области (далее – Правила) являются документом градостроительного зонирования, который утверждается нормативным правовым актом департамента архитектуры и градостроительства Воронежской области и в котором устанавливаются территориальные зоны, градостроительные регламенты, порядок применения такого документа и порядок внесения в него изменений.

2. Правила разработаны в соответствии с Градостроительным кодексом Российской Федерации (далее – ГрК РФ), Земельным кодексом Российской Федерации, Федеральным законом от 06.10.2003 № 131-ФЗ «Об общих принципах организации местного самоуправления в Российской Федерации», иными нормативными правовыми актами Российской Федерации, Воронежской области, муниципальными правовыми актами муниципального образования с учетом положений нормативных актов и документов, определяющих основные направления социально-экономического и градостроительного развития муниципального образования, а также сведений Единого государственного реестра недвижимости, сведений, документов и материалов, содержащихся в государственных информационных системах обеспечения градостроительной деятельности.

3. Правила разработаны в целях:

- создания условий для устойчивого развития территории муниципального образования, сохранения окружающей среды и объектов культурного наследия;
- создания условий для планировки территории муниципального образования;
- обеспечения прав и законных интересов физических и юридических лиц, в том числе правообладателей земельных участков и объектов капитального строительства;
- создания условий для привлечения инвестиций, в том числе путем предоставления возможности выбора наиболее эффективных видов разрешенного использования земельных участков и объектов капитального строительства.

2. Основные понятия, используемые в Правилах

В настоящих Правилах используются основные понятия, установленные законодательством Российской Федерации.

3. Сфера применения Правил

1. Действие настоящих Правил распространяется на всю территорию Приреченского сельского поселения Верхнемамонского муниципального района Воронежской области. Правила обязательны для соблюдения органами государственной власти, органами местного самоуправления, физическими и юридическими лицами, при осуществлении ими градостроительной деятельности на территории Приреченского сельского поселения Верхнемамонского муниципального района Воронежской области.

2. Настоящие Правила применяются наряду с:

- техническими регламентами и иными обязательными требованиями, установленными в соответствии с законодательством в целях обеспечения безопасности жизни и здоровья людей, надежности и безопасности зданий, строений и сооружений, сохранения окружающей природной среды и объектов культурного наследия;
- региональными и местными нормативами градостроительного проектирования.

4. Содержание и порядок применения Правил

1. Правила включают в себя:

- 1) порядок их применения и внесения изменений в Правила;
- 2) карту градостроительного зонирования;
- 3) градостроительные регламенты.

Обязательным приложением к настоящим Правилам являются сведения о границах территориальных зон, которые должны содержать графическое описание местоположения границ территориальных зон, перечень координат характерных точек этих границ в системе координат, используемой для ведения Единого государственного реестра недвижимости.

2. Порядок применения Правил и внесения в них изменений включает в себя положения:

- 1) о регулировании землепользования и застройки;

2) об изменении видов разрешенного использования земельных участков и объектов капитального строительства физическими и юридическими лицами,

3) о подготовке документации по планировке территории органами местного самоуправления,

4) о проведении общественных обсуждений или публичных слушаний по вопросам землепользования и застройки,

5) о внесении изменений в Правила;

6) о регулировании иных вопросов землепользования и застройки.

5. Использование объектов недвижимости, не соответствующих настоящим Правилам

1. Земельные участки или объекты капитального строительства, виды разрешенного использования, предельные (минимальные и (или) максимальные) размеры и предельные параметры которых не соответствуют градостроительному регламенту, могут использоваться без установления срока приведения их в соответствие с градостроительным регламентом, за исключением случаев, если использование таких земельных участков и объектов капитального строительства опасно для жизни или здоровья человека, для окружающей среды, объектов культурного наследия.

2. Реконструкция указанных в подпункте 1 настоящего пункта объектов капитального строительства может осуществляться только путем приведения таких объектов в соответствие с градостроительным регламентом или путем уменьшения их несоответствия предельным параметрам разрешенного строительства, реконструкции. Изменение видов разрешенного использования указанных земельных участков и объектов капитального строительства может осуществляться путем приведения их в соответствие с видами разрешенного использования земельных участков и объектов капитального строительства, установленными градостроительным регламентом.

3. В случае если использование указанных в подпункте 1 настоящего пункта земельных участков и объектов капитального строительства продолжается и опасно для жизни или здоровья человека, для окружающей среды, объектов культурного наследия, в соответствии с федеральными законами может быть наложен запрет на использование таких земельных участков и объектов.

6. Открытость и доступность информации о землепользовании и застройке

1. Настоящие Правила являются открытыми и общедоступными.
2. Настоящие Правила подлежат опубликованию в порядке, установленном для официального опубликования нормативных правовых актов Воронежской области, и размещению в федеральной государственной информационной системе территориального планирования и в государственной информационной системе обеспечения градостроительной деятельности.

Раздел 2. Положения о регулировании землепользования и застройки

7. Перераспределение полномочий между органами местного самоуправления Приреченского сельского поселения Верхнемамонского муниципального района Воронежской области и департаментом архитектуры и градостроительства Воронежской области

1. На основании Закона Воронежской области от 20.12.2018 № 173-ОЗ «О перераспределении полномочий по утверждению правил землепользования и застройки между органами местного самоуправления поселений Воронежской области, городского округа город Нововоронеж, Борисоглебского городского округа и исполнительными органами государственной власти Воронежской области» (далее – Закон Воронежской области) и в соответствии со статьей 8.2 ГрК РФ, пунктом 6.1 статьи 26.3 Федерального закона от 06.10.1999 № 184-ФЗ «Об общих принципах

организации законодательных (представительных) и исполнительных органов государственной власти субъектов Российской Федерации», частью 1.2 статьи 17 Федерального закона от 06.10.2003 № 131-ФЗ «Об общих принципах организации местного самоуправления в Российской Федерации» полномочия по утверждению Правил перераспределены между органами местного самоуправления Приреченского сельского поселения Верхнемамонского муниципального района Воронежской области и департаментом архитектуры и градостроительства Воронежской области (далее – Уполномоченный орган) на срок, установленный Законом Воронежской области.

2. После истечения срока, указанного в Законе Воронежской области, полномочия Уполномоченного органа, предусмотренные настоящими Правилами, осуществляются органами местного самоуправления Приреченского сельского поселения Верхнемамонского муниципального района Воронежской области в соответствии с требованиями ГрК РФ.

8. Полномочия Уполномоченного органа по вопросам землепользования и застройки

1. Полномочия Уполномоченного органа по вопросам землепользования и застройки включают:

1) принятие решений о подготовке проекта Правил, о подготовке проекта о внесении изменений в Правила;

2) утверждение Правил, утверждение внесения изменений в Правила;

3) принятие решений о предоставлении разрешений на условно разрешенный вид использования объектов капитального строительства или земельного участка;

4) принятие решений о предоставлении разрешения на отклонение от предельных параметров разрешенного строительства, реконструкции объектов капитального строительства;

5) иные полномочия в соответствии с действующим законодательством.

9. Комиссия по подготовке проектов Правил

1. Комиссия по подготовке проектов правил землепользования и застройки поселений Воронежской области, городского округа город Нововоронеж, Борисоглебского городского округа (далее – Комиссия) является специально созданным постоянно действующим коллегиальным органом при Уполномоченном органе в целях реализации полномочий, указанных в пункте 8 настоящих Правил, перераспределенных в соответствии с Законом Воронежской области и обеспечения выполнения задач градостроительного зонирования.

2. Комиссия создается и прекращает свою деятельность приказом Уполномоченного органа.

3. Состав и порядок деятельности Комиссии утверждается приказом Уполномоченного органа.

Раздел 3. Положения об изменении видов разрешенного использования земельных участков и объектов капитального строительства физическими и юридическими лицами

10. Изменение видов разрешенного использования земельных участков и объектов капитального строительства

1. Для каждой из установленных настоящими Правилами территориальных зон могут устанавливаться основные, условно разрешенные и вспомогательные виды разрешенного использования земельных участков и объектов капитального строительства.

2. Изменение одного вида разрешенного использования земельных участков и объектов капитального строительства на другой вид такого использования осуществляется в соответствии с градостроительным регламентом при условии соблюдения требований технических регламентов.

3. Основные и вспомогательные виды разрешенного использования земельных участков и объектов капитального строительства правообладателями земельных участков и объектов капитального строительства, за исключением органов государственной власти, органов местного самоуправления, государственных и муниципальных учреждений, государственных и муниципальных унитарных предприятий, выбираются самостоятельно без дополнительных разрешений и согласования.

4. Решения об изменении одного вида разрешенного использования земельных участков и объектов капитального строительства, расположенных на землях, на которые действие градостроительных регламентов не распространяется или для которых градостроительные регламенты не устанавливаются, на другой вид такого использования принимаются в соответствии с федеральными законами.

11. Предоставление разрешения на условно разрешенный вид использования земельного участка или объекта капитального строительства

1. Физическое или юридическое лицо, заинтересованное в предоставлении разрешения на условно разрешенный вид использования земельного участка или объекта капитального строительства (далее - разрешение на условно разрешенный вид использования), направляет заявление о предоставлении разрешения на условно разрешенный вид использования в Комиссию. Заявление о предоставлении разрешения на условно разрешенный вид использования может быть направлено в форме электронного документа, подписанного электронной подписью в соответствии с требованиями Федерального закона от 06.04.2011 № 63-ФЗ «Об электронной подписи».

2. Порядок предоставления разрешения на условно разрешенный вид использования земельного участка или объекта капитального строительства определен статьей 39 ГрК РФ.

3. Проект решения о предоставлении разрешения на условно разрешенный вид использования подлежит рассмотрению на общественных обсуждениях или публичных слушаниях, проводимых в порядке, установленном статьей 5.1 ГрК РФ, с учетом положений статьи 39 ГрК РФ.

12. Предоставление разрешения на отклонение от предельных параметров разрешенного строительства, реконструкции объектов капитального строительства

1. Правообладатели земельных участков, размеры которых меньше установленных градостроительным регламентом минимальных размеров земельных участков либо конфигурация, инженерно-геологические или иные характеристики которых неблагоприятны для застройки, вправе обратиться за разрешениями на отклонение от предельных параметров разрешенного строительства, реконструкции объектов капитального строительства (далее также – разрешение на отклонение от предельных параметров).

2. Правообладатели земельных участков вправе обратиться за разрешениями на отклонение от предельных параметров разрешенного строительства, реконструкции объектов капитального строительства, если такое отклонение необходимо в целях однократного изменения одного или нескольких предельных параметров разрешенного строительства, реконструкции объектов капитального строительства, установленных градостроительным регламентом для конкретной территориальной зоны, не более чем на десять процентов.

3. Порядок предоставления разрешения на отклонение от предельных параметров определен статьей 40 ГрК РФ.

4. Проект решения о предоставлении разрешения на отклонение от предельных параметров подлежит рассмотрению на общественных обсуждениях или публичных слушаниях, проводимых в порядке, установленном статьей 5.1 ГрК РФ, с учетом положений статьи 39 ГрК РФ, за исключением случая, указанного в части 1.1 статьи 40 ГрК РФ.

Раздел 4. Положения о подготовке документации по планировке территории органами местного самоуправления

13. Общие положения о подготовке документации по планировке территории

1. Подготовка документации по планировке территории осуществляется в целях обеспечения устойчивого развития территорий, в том числе выделения элементов планировочной структуры, установления границ земельных участков, установления границ зон планируемого размещения объектов капитального строительства.

2. Подготовка документации по планировке территории осуществляется в соответствии с главой 5 ГрК РФ.

3. Состав и содержание документации по планировке территории определяется ГрК РФ.

Раздел 5. Положения о проведении общественных обсуждений или публичных слушаний по вопросам землепользования и застройки

14. Общие положения о порядке проведения общественных обсуждений или публичных слушаний в сфере градостроительной деятельности

1. В целях соблюдения права человека на благоприятные условия жизнедеятельности, прав и законных интересов правообладателей земельных участков и объектов капитального строительства по проектам правил землепользования и застройки, проектам планировки территории, проектам межевания территории, проектам, предусматривающим внесение изменений в один из указанных утвержденных документов, проектам решений о предоставлении разрешения на условно разрешенный вид использования земельного участка или объекта капитального строительства, проектам решений о предоставлении разрешения на отклонение от предельных параметров разрешенного строительства, реконструкции объектов капитального строительства в соответствии с уставом муниципального

образования и (или) нормативным правовым актом представительного органа муниципального образования и с учетом положений ГрК РФ проводятся общественные обсуждения или публичные слушания, за исключением случаев, предусмотренных ГрК РФ и другими федеральными законами.

2. Порядок проведения общественных обсуждений или публичных слушаний определяется ГрК РФ, Уставом Приреченского сельского поселения Верхнемамонского муниципального района Воронежской области и (или) нормативным правовым актом представительного органа муниципального образования.

Раздел 6. Положения о внесении изменений в Правила

15. Основания и порядок внесения изменений в Правила

1. Основания для рассмотрения вопроса о внесении изменений в настоящие Правила предусмотрены статьей 33 ГрК РФ.

2. Внесение изменений в Правила осуществляется в порядке, предусмотренном статьями 31 и 32 ГрК РФ, с учетом особенностей, установленных статьей 33 ГрК РФ.

Раздел 7. Положения о регулировании иных вопросов землепользования и застройки

16. Общие принципы регулирования иных вопросов землепользования и застройки на территории Приреченского сельского поселения Верхнемамонского муниципального района Воронежской области

Иные вопросы землепользования и застройки на территории Приреченского сельского поселения Верхнемамонского муниципального района Воронежской области регулируются законодательством Российской Федерации, Воронежской области, муниципальными правовыми актами Приреченского сельского поселения Верхнемамонского муниципального района Воронежской области.

ЧАСТЬ II. КАРТА ГРАДОСТРОИТЕЛЬНОГО ЗОНИРОВАНИЯ**17. Карты градостроительного зонирования**

1. Карта градостроительного зонирования территории Приреченского сельского поселения Верхнемамонского муниципального района Воронежской области.





ПРАВИЛА ЗЕМЛЕПОЛЬЗОВАНИЯ И ЗАСТРОЙКИ

Карта градостроительного зонирования территории



Приреченского сельского поселения Верхнемамонского муниципального района
Воронежской области

УСЛОВНЫЕ ОБОЗНАЧЕНИЯ:



Территориальные границы

-  Граница сельского поселения
-  Граница населенного пункта


Территории, для которых градостроительные регламенты не устанавливаются

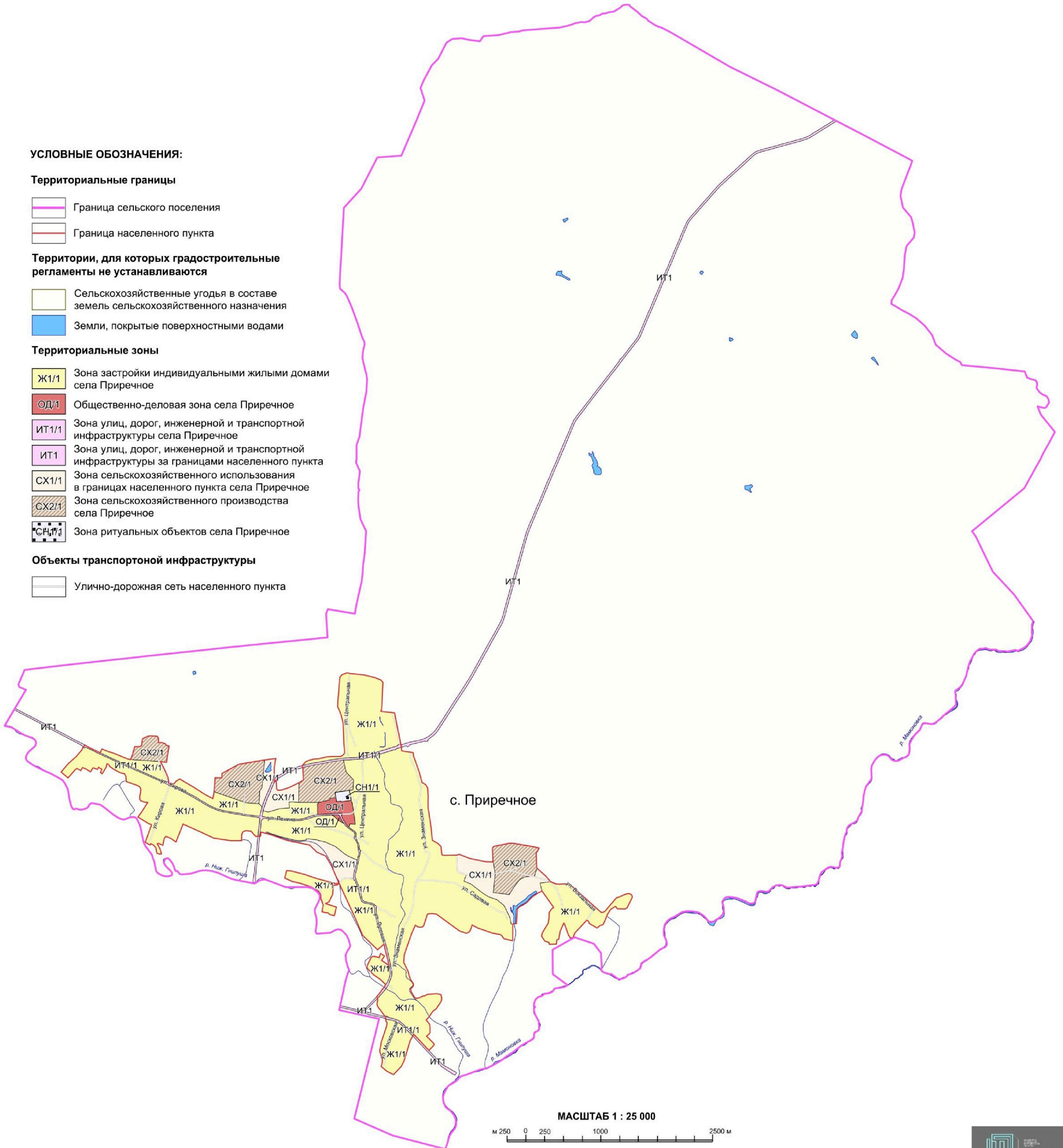
-  Сельскохозяйственные угодья в составе земель сельскохозяйственного назначения
-  Земли, покрытые поверхностными водами

Территориальные зоны

-  Ж1/1 Зона застройки индивидуальными жилыми домами села Приречное
-  ОД/1 Общественно-деловая зона села Приречное
-  ИТ1/1 Зона улиц, дорог, инженерной и транспортной инфраструктуры села Приречное
-  ИТ1 Зона улиц, дорог, инженерной и транспортной инфраструктуры за границами населенного пункта
-  СХ1/1 Зона сельскохозяйственного использования в границах населенного пункта села Приречное
-  СХ2/1 Зона сельскохозяйственного производства села Приречное
-  СН1/1 Зона ритуальных объектов села Приречное

Объекты транспортной инфраструктуры

-  Улично-дорожная сеть населенного пункта



2. Карта градостроительного зонирования с отображением зон с особыми условиями использования территории Приреченского сельского поселения Верхнемамонского муниципального района Воронежской области.



ПРАВИЛА ЗЕМЛЕПОЛЬЗОВАНИЯ И ЗАСТРОЙКИ

Карта градостроительного зонирования с отображением зон с особыми условиями использования территории

Приреченского сельского поселения Верхнемамонского муниципального района Воронежской области

УСЛОВНЫЕ ОБОЗНАЧЕНИЯ:

Территориальные границы

- Граница сельского поселения
- Граница населенного пункта

Территории, для которых градостроительные регламенты не устанавливаются

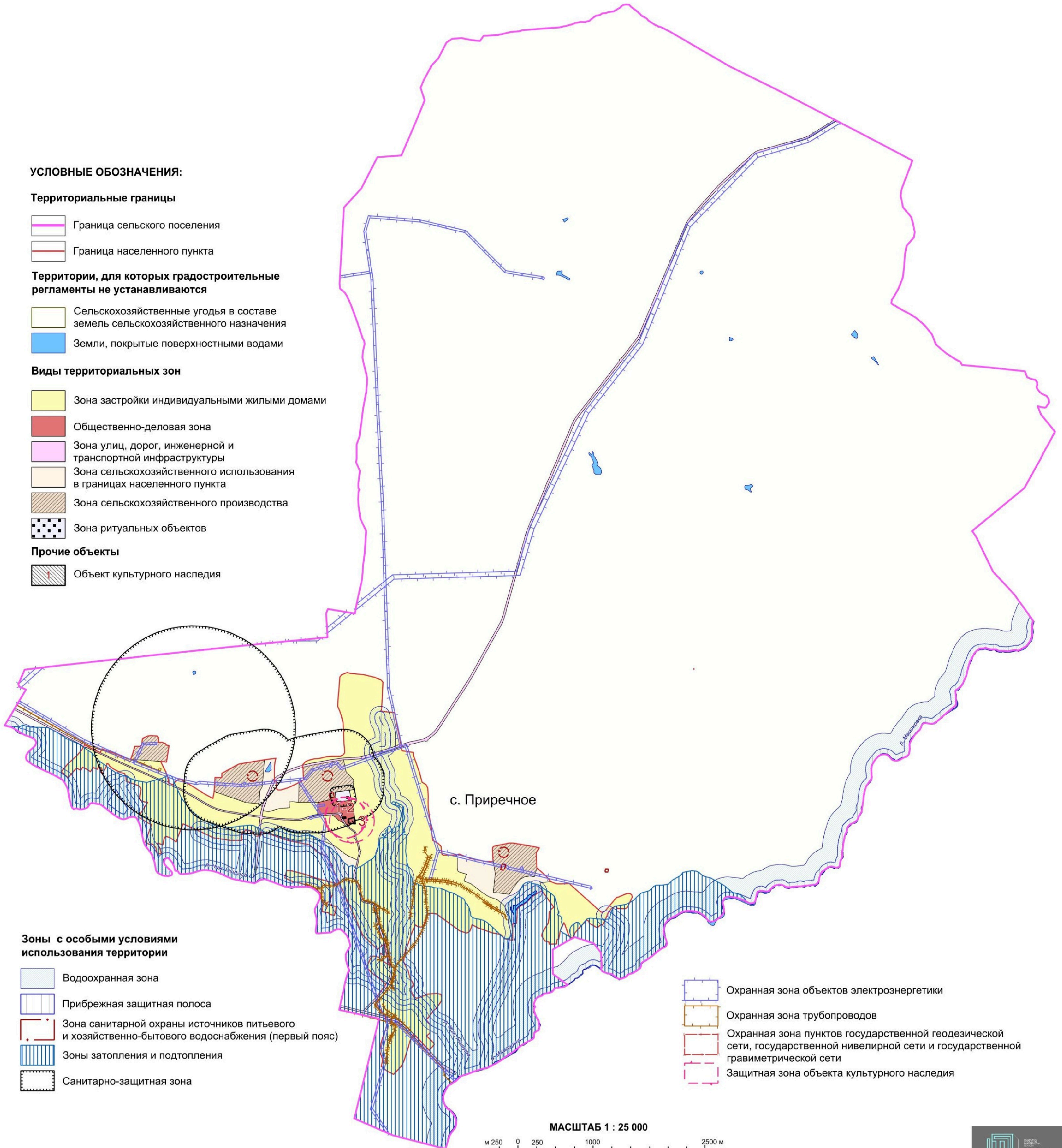
- Сельскохозяйственные угодья в составе земель сельскохозяйственного назначения
- Земли, покрытые поверхностными водами

Виды территориальных зон

- Зона застройки индивидуальными жилыми домами
- Общественно-деловая зона
- Зона улиц, дорог, инженерной и транспортной инфраструктуры
- Зона сельскохозяйственного использования в границах населенного пункта
- Зона сельскохозяйственного производства
- Зона ритуальных объектов

Прочие объекты

- Объект культурного наследия



Зоны с особыми условиями использования территории

- Водоохранная зона
- Прибрежная защитная полоса
- Зона санитарной охраны источников питьевого и хозяйственно-бытового водоснабжения (первый пояс)
- Зоны затопления и подтопления
- Санитарно-защитная зона

- Охранная зона объектов электроэнергетики
- Охранная зона трубопроводов
- Охранная зона пунктов государственной геодезической сети, государственной нивелирной сети и государственной гравиметрической сети
- Защитная зона объекта культурного наследия

2.1. На территории Приреченского сельского поселения Верхнемамонского муниципального района Воронежской области располагаются следующие объекты культурного наследия:

№ п/п	Наименование объекта культурного наследия	Сведения о границах территории объекта культурного наследия	Сведения о границах защитной зоны объекта культурного наследия	Сведения о границах зоны охраны объекта культурного наследия
1	Братская могила ¹	Не установлена	Установлена приказом управления по охране объектов культурного наследия Воронежской области от 01.09.2020 № 71-01-07/461 «Об утверждении графического описания местоположения границ (с перечнем координат характерных точек этих границ) защитных зон объектов культурного наследия, расположенных на территории Воронежской области» (далее - приказ от 01.09.2020 № 71-01-07/461)	Не установлена
2	Братская могила ²	Не установлена	Установлена приказом от 01.09.2020 № 71-01-07/461	Не установлена
3	Церковь св. Луки	Не установлена	Установлена приказом от 01.09.2020 № 71-01-07/461	Не установлена

1 – с. Приречное

2 – с. Приречное

18. Перечень территориальных зон, установленных на карте градостроительного зонирования

1. Порядок установления территориальных зон определен статьей 34 ГрК РФ. На карте градостроительного зонирования установлены следующие виды территориальных зон:

Наименование территориальной зоны	Кодовое обозначение территориальной зоны
Жилые зоны	
Зона застройки индивидуальными жилыми домами	Ж1
Общественно-деловые зоны	
Общественно-деловая зона	ОД
Зоны инженерной и транспортной инфраструктуры	
Зона улиц, дорог, инженерной и транспортной инфраструктуры	ИТ1
Зоны сельскохозяйственного использования	
Зона сельскохозяйственного использования в границах населенных пунктов	СХ1
Зона сельскохозяйственного производства	СХ2
Зоны специального назначения	
Зона ритуальных объектов	СН1

2. Настоящими Правилами на территории Приреченского сельского поселения Верхнемамонского муниципального района Воронежской области установлены следующие территориальные зоны:

Наименование территориальной зоны	Кодовое обозначение территориальной зоны
Жилые зоны	
Зона застройки индивидуальными жилыми домами села Приречное	Ж1/1
Общественно-деловые зоны	
Общественно-деловая зона села Приречное	ОД/1
Зоны инженерной и транспортной инфраструктуры	
Зона улиц, дорог, инженерной и транспортной инфраструктуры села Приречное	ИТ1/1
Зона улиц, дорог, инженерной и транспортной инфраструктуры за границами населенного пункта	ИТ1
Зоны сельскохозяйственного использования	
Зона сельскохозяйственного использования в границах населенного пункта села Приречное	СХ1/1
Зона сельскохозяйственного производства села Приречное	СХ2/1
Зоны специального назначения	
Зона ритуальных объектов села Приречное	СН1/1

3. Сведения о границах территориальных зон, содержащие графическое описание местоположения границ территориальных зон, перечень координат

характерных точек границ территориальных зон села Приречное, являются приложением № 1 к настоящим Правилам.

4. Сведения о границах территориальных зон, содержащие графическое описание местоположения границ территориальных зон, перечень координат характерных точек границ территориальных зон, расположенных за границами населенного пункта на территории Приреченского сельского поселения, являются приложением № 2 к настоящим Правилам.

ЧАСТЬ III. ГРАДОСТРОИТЕЛЬНЫЕ РЕГЛАМЕНТЫ

19. Общие положения о градостроительном регламенте

1. Градостроительным регламентом определяется правовой режим земельных участков, равно как всего, что находится над и под поверхностью земельных участков и используется в процессе их застройки и последующей эксплуатации объектов капитального строительства.

2. Действие градостроительного регламента распространяется в равной мере на все земельные участки и объекты капитального строительства, расположенные в пределах границ территориальной зоны, обозначенной на карте градостроительного зонирования.

3. Земли и земельные участки, на которые действие градостроительных регламентов не распространяется или для которых градостроительные регламенты не устанавливаются, определены статьей 36 ГрК РФ.

20. Виды разрешенного использования

1. Разрешенное использование земельных участков и объектов капитального строительства может быть следующих видов:

- основные виды разрешенного использования;
- условно разрешенные виды использования;
- вспомогательные виды разрешенного использования,

допустимые только в качестве дополнительных по отношению к основным видам разрешенного использования и условно разрешенным видам использования и осуществляемые совместно с ними.

2. Виды разрешенного использования (далее – ВРИ) земельных участков в настоящих Правилах определяются в соответствии с приказом Федеральной службы государственной регистрации, кадастра и картографии от 10.11.2020 № П/0412 «Об утверждении классификатора видов разрешенного использования земельных участков».

21. Градостроительные регламенты территориальных зон

1. Градостроительный регламент территориальной зоны Ж1/1

№ п/п	Код ВРИ	Наименование ВРИ	Пределы (минимальные и (или) максимальные) размеры земельных участков, в том числе их площадь, м ²		Максимальный процент застройки в границах земельного участка	Пределное количество этажей или предельная высота зданий, строений, сооружений	Минимальные отступы от границ земельных участков в целях определения мест допустимого размещения зданий, строений, сооружений, за пределами которых запрещено строительство зданий, строений, сооружений
			min	max			
ОСНОВНЫЕ ВИДЫ РАЗРЕШЕННОГО ИСПОЛЬЗОВАНИЯ ЗЕМЕЛЬНЫХ УЧАСТКОВ И ОБЪЕКТОВ КАПИТАЛЬНОГО СТРОИТЕЛЬСТВА							
1	2.1	Для индивидуального жилищного строительства	300	3000	50%	3 этажа*	3 метра**
2	2.3	Блокированная жилая застройка	80	3000	50%	3 этажа*	3 метра**, 0 метров – при примыкании к соседним зданиям
3	2.2	Для ведения личного подсобного хозяйства (приусадебный земельный участок)	300	5000	30%	3 этажа*	3 метра**
4	1.19	Сенокосение	600	50000	0%	не подлежат установлению	
5	1.20	Выпас сельскохозяйственных животных	300	50000	0%	не подлежат установлению	
6	3.1.1	Предоставление коммунальных услуг	не подлежит установлению	5000		не подлежат установлению	
7	3.1.2	Административные здания организаций, обеспечивающих предоставление коммунальных услуг	не подлежат установлению	не подлежат установлению	60%	3 этажа	3 метра
8	3.2.3	Оказание услуг связи	не подлежат установлению	не подлежат установлению	60%	3 этажа	3 метра
9	3.4.1	Амбулаторно-	не подлежат установлению	не подлежат установлению		3 этажа	3 метра

№ п/п	Код ВРИ	Наименование ВРИ	Пределыные (минимальные и (или) максимальные) размеры земельных участков, в том числе их площадь, м ²		Максимальный процент застройки в границах земельного участка	Пределное количество этажей или предельная высота зданий, строений, сооружений	Минимальные отступы от границ земельных участков в целях определения мест допустимого размещения зданий, строений, сооружений, за пределами которых запрещено строительство зданий, строений, сооружений
			min	max			
		поликлиническое обслуживание					
10	3.5.1	Дошкольное, начальное и среднее общее образование	не подлежат установлению			4 этажа	3 метра
11	5.1.3	Площадки для занятий спортом	не подлежат установлению				
12	9.1	Охрана природных территорий	не подлежат установлению				
13	11.0	Водные объекты	не подлежат установлению				
14	11.1	Общее пользование водными объектами	не подлежат установлению				
15	12.0	Земельные участки (территории) общего пользования	не подлежат установлению				
16	12.0.1	Улично-дорожная сеть	не подлежат установлению				
17	12.0.2	Благоустройство территории	не подлежат установлению				
УСЛОВНО РАЗРЕШЕННЫЕ ВИДЫ ИСПОЛЬЗОВАНИЯ ЗЕМЕЛЬНЫХ УЧАСТКОВ И ОБЪЕКТОВ КАПИТАЛЬНОГО СТРОИТЕЛЬСТВА							
18	2.1.1	Малозэтажная многоквартирная жилищная застройка	600	не подлежат установлению	45%	4 этажа	6 метров
19	2.7.1	Хранение автотранспорта	не подлежат установлению				
20	3.3	Бытовое обслуживание	200	5000	60%	3 этажа	3 метра
21	3.6.1	Объекты культурно-досуговой деятельности	200	5000	60%	3 этажа	3 метра
22	3.10.1	Амбулаторное ветеринарное обслуживание	200	5000	60%	3 этажа	3 метра

№ п/п	Код ВРИ	Наименование ВРИ	Пределные (минимальные и (или) максимальные) размеры земельных участков, в том числе их площадь, м ²		Максимальный процент застройки в границах земельного участка	Пределное количество этажей или пределная высота зданий, строений, сооружений	Минимальные отступы от границ земельных участков в целях определения мест допустимого размещения зданий, строений, сооружений, за пределами которых запрещено строительство зданий, строений, сооружений
			min	max			
23	4.1	Деловое управление	не подлежат установлению		60%	4 этажа	3 метра
24	4.4	Магазины	200	5000	60%	3 этажа	3 метра
25	4.5	Банковская и страховая деятельность	не подлежат установлению		60%	3 этажа	3 метра
26	4.6	Общественное питание	200	5000	50%	3 этажа	3 метра
27	4.9	Служебные гаражи	не подлежат установлению	5000	60%	не подлежат установлению	3 метра
28	5.1.2	Обеспечение занятий спортом в помещениях	не подлежат установлению		45%	не подлежат установлению	3 метра
29	6.4	Пищевая промышленность	не подлежат установлению	5000	не подлежат установлению	1.5 метров	3 метра
30	13.1	Ведение огородничества	100	4500	0%	не подлежат установлению	
31	13.2	Ведение садоводства	400	2000	30%	3 этажа	3 метра

* для вспомогательных видов – 1 этаж,

** от вспомогательных видов – 1 метр.

Не допускается размещать со стороны улицы вспомогательные строения, за исключением гаражей. Допускается блокировка хозяйственных построек на смежных земельных участках по взаимному согласию домовладельцев с учетом пожарных требований.

Ограничения использования земельных участков и объектов капитального строительства, устанавливаемые в соответствии с законодательством Российской Федерации, определяются пунктом 22 настоящих Правил.

2. Градостроительный регламент территориальной зоны ОД1

№ п/п	Код ВРИ	Наименование ВРИ	Пределные (минимальные и (или) максимальные) размеры земельных участков, в том числе их площадь, м ²		Максимальный процент застройки в границах земельного участка	Пределное количество этажей или предельная высота зданий, строений, сооружений	Минимальные отступы от границ земельных участков в целях определения мест допустимого размещения зданий, строений, сооружений, за пределами которых запрещено строительство зданий, строений, сооружений
			min	max			
ОСНОВНЫЕ ВИДЫ РАЗРЕШЕННОГО ИСПОЛЬЗОВАНИЯ ЗЕМЕЛЬНЫХ УЧАСТКОВ И ОБЪЕКТОВ КАПИТАЛЬНОГО СТРОИТЕЛЬСТВА							
1	3.1.1	Предоставление коммунальных услуг	не подлежит установлению	5000			не подлежат установлению
2	3.1.2	Административные здания организаций, обеспечивающих предоставление коммунальных услуг	не подлежат установлению		60%	не подлежит установлению	3 метра
3	3.2.3	Оказание услуг связи	не подлежат установлению		60%	не подлежит установлению	6 метров
4	3.3	Бытовое обслуживание	200	не подлежит установлению	60%	не подлежит установлению	6 метров
5	3.4.1	Амбулаторно-поликлиническое обслуживание	не подлежат установлению			не подлежит установлению	6 метров
6	3.5.1	Дошкольное, начальное и среднее общее образование	не подлежат установлению			4 этажа	6 метров
7	3.6.1	Объекты культурно-досуговой деятельности	не подлежат установлению		60%	не подлежит установлению	6 метров
8	3.6.2.	Парки культуры и отдыха	не подлежат установлению				
9	3.7.1	Осуществление религиозных обрядов	не подлежат установлению				6 метров
10	3.8.1	Государственное управление	не подлежат установлению		60%	не подлежит	6 метров

№ п/п	Код ВРИ	Наименование ВРИ	Пределные (минимальные и (или) максимальные) размеры земельных участков, в том числе их площадь, м ²		Максимальный процент застройки в границах земельного участка	Пределное количество этажей или предельная высота зданий, строений, сооружений	Минимальные отступы от границ земельных участков в целях определения мест допустимого размещения зданий, строений, сооружений, за пределами которых запрещено строительство зданий, строений, сооружений
			min	max			
11	3.10.1	Амбулаторное ветеринарное обслуживание	не подлежат установлению		60%	установлению 3 этажа	3 метра
12	4.1	Деловое управление	не подлежат установлению		50%	не подлежит установлению	6 метров
13	4.4	Магазины	200	не подлежит установлению	60%	не подлежит установлению	3 метра
14	4.5	Банковская и страховая деятельность	не подлежат установлению		60%	не подлежит установлению	6 метров
15	4.6	Общественное питание	400	не подлежит установлению	50%	не подлежит установлению	6 метров
16	4.8.1	Развлекательные мероприятия	не подлежат установлению		45%	не подлежит установлению	6 метров
17	4.9	Служебные гаражи	не подлежат установлению			установлению	3 метра
18	5.1.2	Обеспечение занятий спортом в помещениях	не подлежат установлению			установлению	6 метров
19	5.1.3	Площадки для занятий спортом	не подлежат установлению			установлению	3 метра
20	8.3	Обеспечение внутреннего правопорядка	не подлежат установлению		45%	не подлежит установлению	6 метров
21	9.3	Историко-культурная деятельность	не подлежат установлению				
22	12.0	Земельные участки (территории) общего пользования	не подлежат установлению				
23	12.0.1	Улично-дорожная сеть	не подлежат установлению				3 метра

№ п/п	Код ВРИ	Наименование ВРИ	Пределные (минимальные и (или) максимальные) размеры земельных участков, в том числе их площадь, м ²		Максимальный процент застройки в границах земельного участка	Пределное количество этажей или пределная высота зданий, строений, сооружений	Минимальные отступы от границ земельных участков в целях определения мест допустимого размещения зданий, строений, сооружений, за пределами которых запрещено строительство зданий, строений, сооружений
			min	max			
24	12.0.2	Благоустройство территории	не подлежат установлению				
УСЛОВНО РАЗРЕШЕННЫЕ ВИДЫ ИСПОЛЬЗОВАНИЯ ЗЕМЕЛЬНЫХ УЧАСТКОВ И ОБЪЕКТОВ КАПИТАЛЬНОГО СТРОИТЕЛЬСТВА							
25	2.7.1	Хранение автотранспорта	не подлежат установлению				1 метр
26	4.9.1.3	Автомобильные мойки	не подлежат установлению			1 этаж	3 метра
27	6.4	Пищевая промышленность	400	5000	50%	15 метров	3 метра

Ограничения использования земельных участков и объектов капитального строительства, устанавливаемые в соответствии с законодательством Российской Федерации, определяются пунктом 22 настоящих Правил.

3. Градостроительные регламенты территориальных зон ИТГ/1, ИТГ

№ п/п	Код ВРИ	Наименование ВРИ	Пределные (минимальные и (или) максимальные) размеры земельных участков, в том числе их площадь, м ²		Максимальный процент застройки в границах земельного участка	Пределное количество этажей или пределная высота зданий, строений, сооружений	Минимальные отступы от границ земельных участков в целях определения мест допустимого размещения зданий, строений, сооружений, за пределами которых запрещено строительство зданий, строений, сооружений
			min	max			
ОСНОВНЫЕ ВИДЫ РАЗРЕШЕННОГО ИСПОЛЬЗОВАНИЯ ЗЕМЕЛЬНЫХ УЧАСТКОВ И ОБЪЕКТОВ КАПИТАЛЬНОГО СТРОИТЕЛЬСТВА							
1	7.2.1	Размещение автомобильных дорог	не подлежат установлению				

№ п/п	Код ВРИ	Наименование ВРИ	Пределные (минимальные и (или) максимальные) размеры земельных участков, в том числе их площадь, м ²		Максимальный процент застройки в границах земельного участка	Пределное количество этажей или предельная высота зданий, строений, сооружений	Минимальные отступы от границ земельных участков в целях определения мест допустимого размещения зданий, строений, сооружений за пределами которых запрещено строительство зданий, строений, сооружений
			min	max			
2	7.2.2	Обслуживание перевозок пассажиров	не подлежат установлению				3 метра
3	7.2.3	Стоянки транспорта общего пользования	не подлежат установлению				
4	3.1.1	Предоставление коммунальных услуг	не подлежат установлению				
5	6.8	Связь	не подлежат установлению				3 метра
6	6.7	Энергетика	не подлежат установлению				3 метра
7	12.0	Земельные участки (территории) общего пользования	не подлежат установлению				
8	12.0.1	Улично-дорожная сеть	не подлежат установлению				
9	12.0.2	Благоустройство территории	не подлежат установлению				
УСЛОВНО РАЗРЕШЕННЫЕ ВИДЫ ИСПОЛЬЗОВАНИЯ ЗЕМЕЛЬНЫХ УЧАСТКОВ И ОБЪЕКТОВ КАПИТАЛЬНОГО СТРОИТЕЛЬСТВА							
10	4.9.1	Объекты дорожного сервиса	не подлежат установлению				3 метра
11	4.9.1.1	Заправка транспортных средств	не подлежат установлению			1 этаж	3 метра
12	4.9.1.2	Обеспечение дорожного отъезда	600	не подлежит установлению	45%	3 этажа	3 метра
13	4.9.1.3	Автомобильные мойки	не подлежат установлению			1 этаж	3 метра
14	4.9.1.4	Ремонт автомобилей	не подлежат установлению			1 этаж	3 метра

Ограничения использования земельных участков и объектов капитального строительства, устанавливаемые в соответствии с законодательством Российской Федерации, определяются пунктом 22 настоящих Правил.

4. Градостроительный регламент территориальной зоны СХ1/1

№ п/п	Код ВРИ	Наименование ВРИ	Пределные (минимальные и (или) максимальные) размеры земельных участков, в том числе их площадь, м ²		Максимальный процент застройки в границах земельного участка	Пределное количество этажей или предельная высота зданий, строений, сооружений	Минимальные отступы от границ земельных участков в целях определения мест допустимого размещения зданий, строений, сооружений, за пределами которых запрещено строительство зданий, строений, сооружений
			min	max			
ОСНОВНЫЕ ВИДЫ РАЗРЕШЕННОГО ИСПОЛЬЗОВАНИЯ ЗЕМЕЛЬНЫХ УЧАСТКОВ И ОБЪЕКТОВ КАПИТАЛЬНОГО СТРОИТЕЛЬСТВА							
1	1.2	Выращивание зерновых и иных сельскохозяйственных культур	не подлежат установлению				
2	1.3	Овощеводство	не подлежат установлению				
3	1.4	Выращивание тонизирующих, лекарственных, цветочных культур	не подлежат установлению				
4	1.5	Садоводство	не подлежат установлению				
5	1.12	Пчеловодство	не подлежат установлению				
6	1.16	Ведение личного подсобного хозяйства на полевых участках	не подлежат установлению				
7	1.19	Сенокосение	не подлежат установлению				
8	1.20	Выпас сельскохозяйственных животных	не подлежат установлению				
9	3.1.1	Предоставление коммунальных услуг	не подлежат установлению				
10	11.0	Водные объекты	не подлежат установлению				
11	11.1	Общее пользование водными объектами	не подлежат установлению				
12	12.0	Земельные участки	не подлежат установлению				

№ п/п	Код ВРИ	Наименование ВРИ	Пределные (минимальные и (или) максимальные) размеры земельных участков, в том числе их площадь, м ²		Максимальный процент застройки в границах земельного участка	Пределное количество этажей или пределная высота зданий, строений, сооружений	Минимальные отступы от границ земельных участков в целях определения мест допустимого размещения зданий, строений, сооружений, за пределами которых запрещено строительство зданий, строений, сооружений
			min	max			
		(территории) общего пользования					
13	12.0.1	Улично-дорожная сеть	не подлежат установлению				
14	12.0.2	Благоустройство территории	не подлежат установлению				
15	13.1	Ведение огородничества	100	4500	0%		не подлежат установлению
УСЛОВНО РАЗРЕШЕННЫЕ ВИДЫ ИСПОЛЬЗОВАНИЯ ЗЕМЕЛЬНЫХ УЧАСТКОВ И ОБЪЕКТОВ КАПИТАЛЬНОГО СТРОИТЕЛЬСТВА							
16	1.15	Хранение и переработка сельскохозяйственной продукции	не подлежат установлению				3 метра
17	5.3	Охота и рыбалка	не подлежат установлению				
18	6.8	Связь	не подлежат установлению				3 метра

Ограничения использования земельных участков и объектов капитального строительства, устанавливаемые в соответствии с законодательством Российской Федерации, определяются пунктом 22 настоящих Правил.

5. Градостроительный регламент территориальной зоны СХ2/1

№ п/п	Код ВРИ	Наименование ВРИ	Пределные (минимальные и (или) максимальные) размеры земельных участков, в том числе их площадь, м ²		Максимальный процент застройки в границах земельного участка	Пределное количество этажей или предельная высота зданий, строений, сооружений	Минимальные отступы от границ земельных участков в целях определения мест допустимого размещения зданий, строений, сооружений, за пределами которых запрещено строительство зданий, строений, сооружений
			min	max			
1	1.15	Хранение и переработка сельскохозяйственной продукции	не подлежат установлению				3 метра
2	1.18	Обеспечение сельскохозяйственного производства	не подлежат установлению				3 метра
3	3.1.1	Предоставление коммунальных услуг	не подлежат установлению				
4	4.1	Деловое управление	не подлежат установлению		50%	не подлежит установлению	3 метра
5	4.4	Магазины	не подлежат установлению		50%	не подлежит установлению	3 метра
6	4.9.1.1	Заправка транспортных средств	не подлежат установлению			1 этаж	3 метра
7	4.9.1.3	Автомобильные мойки	не подлежат установлению			1 этаж	3 метра
8	4.9.1.4	Ремонт автомобилей	не подлежат установлению			1 этаж	3 метра
9	6.9	Склад	не подлежат установлению		60%	не подлежит установлению	3 метра
10	6.9.1	Складские площадки	не подлежат установлению				
11	12.0	Земельные участки (территории) общего пользования	не подлежат установлению				
12	12.0.1	Улично-дорожная сеть	не подлежат установлению				

№ п/п	Код ВРИ	Наименование ВРИ	Пределные (минимальные и (или) максимальные) размеры земельных участков, в том числе их площадь, м ²		Максимальный процент застройки в границах земельного участка	Пределное количество этажей или пределная высота зданий, строений, сооружений	Минимальные отступы от границ земельных участков в целях определения мест допустимого размещения зданий, строений, сооружений, за пределами которых строительство зданий, строений, сооружений запрещено
			min	max			
13	12.0.2	Благоустройство территории	не подлежат установлению				
УСЛОВНО РАЗРЕШЕННЫЕ ВИДЫ ИСПОЛЬЗОВАНИЯ ЗЕМЕЛЬНЫХ УЧАСТКОВ И ОБЪЕКТОВ КАПИТАЛЬНОГО СТРОИТЕЛЬСТВА							
14	1.7	Животноводство	не подлежат установлению				3 метра
15	6.4	Пищевая промышленность	не подлежат установлению				3 метра

Ограничения использования земельных участков и объектов капитального строительства, устанавливаемые в соответствии с законодательством Российской Федерации, определяются пунктом 22 настоящих Правил.

6. Градостроительный регламент территориальной зоны СН/1

№ п/п	Код ВРИ	Наименование ВРИ	Пределные (минимальные и (или) максимальные) размеры земельных участков, в том числе их площадь, м ²		Максимальный процент застройки в границах земельного участка	Пределное количество этажей или пределная высота зданий, строений, сооружений	Минимальные отступы от границ земельных участков в целях определения мест допустимого размещения зданий, строений, сооружений, за пределами которых строительство зданий, строений, сооружений запрещено
			min	max			
ОСНОВНЫЕ ВИДЫ РАЗРЕШЕННОГО ИСПОЛЬЗОВАНИЯ ЗЕМЕЛЬНЫХ УЧАСТКОВ И ОБЪЕКТОВ КАПИТАЛЬНОГО СТРОИТЕЛЬСТВА							
1	12.1	Ритуальная деятельность	не подлежит установлению	400000	не подлежат установлению		3 метра
2	12.0	Земельные участки	не подлежат установлению				

№ п/п	Код ВРИ	Наименование ВРИ	Пределные (минимальные и (или) максимальные) размеры земельных участков, в том числе их площадь, м ²		Максимальный процент застройки в границах земельного участка	Пределное количество этажей или предельная высота зданий, строений, сооружений	Минимальные отступы от границ земельных участков в целях определения мест допустимого размещения зданий, строений, сооружений, за пределами которых запрещено строительство зданий, строений, сооружений
			min	max			
		(территории) общего пользования					
3	12.0.1	Улично-дорожная сеть	не подлежат установлению				
4	12.0.2	Благоустройство территории	не подлежат установлению				
5	3.1.1	Предоставление коммунальных услуг	не подлежат установлению				
УСЛОВНО РАЗРЕШЕННЫЕ ВИДЫ ИСПОЛЬЗОВАНИЯ ЗЕМЕЛЬНЫХ УЧАСТКОВ И ОБЪЕКТОВ КАПИТАЛЬНОГО СТРОИТЕЛЬСТВА							
6	Не устанавливаются						

Ограничения использования земельных участков и объектов капитального строительства, устанавливаемые в соответствии с законодательством Российской Федерации, определяются пунктом 22 настоящих Правил.

22. Ограничения использования земельных участков и объектов капитального строительства, устанавливаемые в соответствии с законодательством Российской Федерации

1. На территории Приреченского сельского поселения Верхнемамонского муниципального района Воронежской области располагаются следующие зоны с особыми условиями использования территории:

- 1) защитная зона объекта культурного наследия,

- 2) охранная зона объектов электроэнергетики (объектов электросетевого хозяйства и объектов по производству электрической энергии);
- 3) охранная зона трубопроводов (газопроводов, нефтепроводов и нефтепродуктопроводов, аммиакопроводов);
- 4) водоохранная (рыбоохранная) зона;
- 5) прибрежная защитная полоса;
- 6) зоны санитарной охраны источников питьевого и хозяйственно-бытового водоснабжения, а также устанавливаемые в случаях, предусмотренных Водным кодексом Российской Федерации, в отношении подземных водных объектов зоны специальной охраны;
- 7) зоны затопления и подтопления;
- 8) санитарно-защитная зона;
- 9) охранная зона пунктов государственной геодезической сети, государственной нивелирной сети и государственной гравиметрической сети.

2. Ограничения для зон с особыми условиями использования территории установлены в соответствии с действующими нормативами.

№ п/п	Вид зоны	Ограничения в использовании земельных участков и объектов капитального строительства	Основания установления ограничений
1	Защитная зона объекта культурного наследия	Запрещается строительство объектов капитального строительства и их реконструкция, связанная с изменением их параметров (высоты, количества этажей, площади), за исключением строительства и реконструкции линейных объектов.	Приказ управления по охране объектов культурного наследия Воронежской области от 01.09.2020 № 71-01-07/461 «Об утверждении графического описания местоположения границ (с перечнем координат характерных точек этих границ) защитных зон объектов культурного наследия, расположенных на территории Воронежской области.

<p>2</p> <p>Охранная зона объектов электроэнергетики (объектов электросетевого хозяйства и объектов по производству электрической энергии)</p>	<p>1. В охранных зонах объектов электросетевого хозяйства, размещенных на земельных участках, запрещается осуществлять любые действия, которые могут нарушить безопасную работу объектов электросетевого хозяйства, в том числе привести к их повреждению или уничтожению, и (или) повлечь причинение вреда жизни, здоровью граждан и имуществу физических или юридических лиц, а также повлечь нанесение экологического ущерба и возникновение пожаров, в том числе:</p> <ul style="list-style-type: none"> - набрасывать на провода и опоры воздушных линий электропередачи посторонние предметы, а также подниматься на опоры воздушных линий электропередачи; - размещать любые объекты и предметы (материалы) в пределах созданных в соответствии с требованиями нормативно-технических документов проходов и подъездов для доступа к объектам электросетевого хозяйства, а также проводить любые работы и возводить сооружения, которые могут препятствовать доступу к объектам электросетевого хозяйства, без создания необходимых для такого доступа проходов и подъездов; - находиться в пределах огороженной территории и помещениях распределительных устройств и подстанций, открывать двери и люки распределительных устройств и подстанций, производить переключения и подключения в электрических сетях (указанное требование не распространяется на работников, занятых выполнением разрешенных в установленном порядке работ), разводить огонь в пределах охранных зон вводных и распределительных устройств, подстанций, воздушных линий электропередачи, а также в охранных зонах кабельных линий электропередачи; - размещать свалки; - производить работы ударными механизмами, сбрасывать тяжести массой свыше 5 тонн, производить сброс и слив едких и коррозионных веществ и горюче-смазочных материалов (в охранных зонах подземных кабельных линий электропередачи). <p>2. Для объектов электросетевого хозяйства напряжением свыше 1000 вольт, помимо действий, предусмотренных пунктом 1, запрещается:</p> <ul style="list-style-type: none"> - складировать или размещать хранилища любых, в том числе 	<p>Постановление Правительства Российской Федерации от 24.02.2009 № 160 «О порядке установления охранных зон объектов электросетевого хозяйства и особых условий использования земельных участков, расположенных в границах таких зон».</p> <p>Постановление Правительства Российской Федерации от 18.11.2013 № 1033 «О порядке установления охранных зон объектов по производству электрической энергии и особых условий использования земельных участков, расположенных в границах таких зон»</p>
--	---	---

горюче-смазочных материалов;

- размещать детские и спортивные площадки, стадионы, рынки, торговые точки, полевые станы, загоны для скота, гаражи и стоянки всех видов машин и механизмов, проводить любые мероприятия, связанные с большим скоплением людей, не занятых выполнением разрешённых в установленном порядке работ (в охранных зонах воздушных линий электропередачи);

- использовать (запускать) любые летательные аппараты, в том числе воздушных змеев, спортивные модели летательных аппаратов (в охранных зонах воздушных линий электропередачи);

- бросать якоря с судов и осуществлять их проход с отданными якорями, цепями, лотами, волокушами и тралями (в охранных зонах подводных кабельных линий электропередачи);

- осуществлять проход судов с поднятыми стрелами кранов и других механизмов (в охранных зонах воздушных линий электропередачи).

3. Без письменного решения о согласовании сетевой организации запрещается:

- строительство, капитальный ремонт, реконструкция или снос зданий и сооружений;

- горные, взрывные, мелiorативные работы, в том числе связанные с временным затоплением земель;

- посадка и вырубка деревьев и кустарников;

- дноуглубительные, землечерпальные и погрузочно-разгрузочные работы, добыча рыбы, других водных животных и растений придонными орудиями лова, устройство водопосов, колка и заготовка льда (в охранных зонах подводных кабельных линий электропередачи);

- проход судов, у которых расстояние по вертикали от верхнего крайнего габарита с грузом или без груза до нижней точки провеса проводов переходов воздушных линий электропередачи через водоёмы менее минимально допустимого расстояния, в том числе с учётом максимального уровня подъёма воды при паводке;

- проезд машин и механизмов, имеющих общую высоту с грузом или без груза от поверхности дороги более 4,5 метра (в охранных зонах воздушных линий электропередачи);

- земляные работы на глубине более 0,3 метра (на вспахиваемых

<p>землях на глубине более 0,45 метра), а также планировка грунта (в охранных зонах подземных кабельных линий электропередачи);</p> <ul style="list-style-type: none"> - полив сельскохозяйственных культур в случае, если высота струи воды может составить свыше 3 метров (в охранных зонах воздушных линий электропередачи); - полевые сельскохозяйственные работы с применением сельскохозяйственных машин и оборудования высотой более 4 метров (в охранных зонах воздушных линий электропередачи) или полевые сельскохозяйственные работы, связанные с вспашкой земли (в охранных зонах кабельных линий электропередачи). <p>4. Для объектов электросетевого хозяйства напряжением до 1000 вольт, помимо действий, предусмотренных пунктом 3, без письменного решения о согласовании сетевых организаций запрещается:</p> <ul style="list-style-type: none"> - размещать детские и спортивные площадки, стадионы, рынки, торговые точки, полевые станы, загоны для скота, гаражи и стоянки всех видов машин и механизмов, садовые, огородные земельные участки и иные объекты недвижимости, расположенные в границах территории ведения гражданами садоводства или огородничества для собственных нужд объекты жилищного строительства, в том числе индивидуального (в охранных зонах воздушных линий электропередачи); - складировать или размещать хранилища любых, в том числе горюче-смазочных материалов; - уstrarивать причалы для стоянки судов, барж и плавучих кранов, бросать якоря с судов и осуществлять их проход с отданными якорями, цепями, лотами, волокушами и тралями (в охранных зонах подводных кабельных линий электропередачи). <p>5. В охранных зонах объектов по производству электрической энергии запрещается осуществлять действия, которые могут нарушить безопасную работу объектов, в том числе привести к их повреждению или уничтожению и (или) повлечь причинение вреда жизни, здоровью граждан и имуществу физических или юридических лиц, а также нанесение вреда окружающей среде и возникновение пожаров и чрезвычайных ситуаций, а именно:</p> <ul style="list-style-type: none"> - убирать, перемещать, засыпать и повреждать предрасполагающие

3	<p>Охранная зона трубопроводов (газопроводов, нефтепроводов и нефтепродуктопроводов, амниакопроводов)</p>	<p>знаки,</p> <ul style="list-style-type: none"> - размещать кладбища, скотомогильники, захоронения отходов производства и потребления, радиоактивных, химических, взрывчатых, токсичных, отравляющих и ядовитых веществ, - производить сброс и слив едких и коррозионных веществ, в том числе растворов кислот, щелочей и солей, а также горюче-смазочных материалов; - разводить огонь и размещать какие-либо открытые или закрытые источники огня; - проводить работы, размещать объекты и предметы, возводить сооружения, которые могут препятствовать доступу к объектам, без создания необходимых для такого доступа проходов и подъездов; - производить работы ударными механизмами, сбрасывать тяжести массой свыше 5 тонн; - складировать любые материалы, в том числе взрывоопасные, пожароопасные и горюче-смазочные. <p>6. Без письменного согласования владельцев объектов по производству электрической энергии запрещается:</p> <ul style="list-style-type: none"> - размещать детские и спортивные площадки, стадионы, рынки, торговые точки, полевые станы, загоны для скота, гаражи и стоянки всех видов машин и механизмов; - проводить любые мероприятия, связанные с пребыванием людей, не занятых выполнением работ, разрешенных в установленном порядке; - осуществлять горные, взрывные, мелноративные работы, в том числе связанные с временным затоплением земель. <p>1. В охранных зонах трубопроводов запрещается производить всякого рода действия, могущие нарушить нормальную эксплуатацию трубопроводов либо привести к их повреждению, в частности:</p> <ul style="list-style-type: none"> - перемещать, засыпать и ломать опознавательные и сигнальные знаки, контролировать - измерительные пункты; - открывать люки, калитки и двери необслуживаемых усилительных пунктов кабельной связи, ограждений узлов линейной арматуры, станций катодной и дренажной защиты, линейных и смотровых колодцев и других линейных устройств, открывать и закрывать краны и задвижки, отключать или включать средства связи, 	<p>Федеральный закон от 31.03.1999 № 69-ФЗ «О газоснабжении в Российской Федерации»</p> <p>«Правила охраны магистральных трубопроводов», утвержденные Минтопэнерго России 29.04.1992, постановлением Госгортехнадзора РФ от 22.04.1992 № 9</p> <p>Постановление Госгортехнадзора России от 23.11.1994 № 61 «О распространении «Правил</p>
---	---	--	---

	<p>энергоснабжения и телемеханики трубопроводов;</p> <ul style="list-style-type: none"> - устранять всякого рода свалки, выливать растворы кислот, солей и щелочей; - разрушать берегоукрепительные сооружения, водопропускные устройства, земляные и иные сооружения (устройства), предохраняющие трубопроводы от разрушения, а прилегающую территорию и окружающую местность - от аварийного разлива транспортируемой продукции; - бросать якоря, проходить с отданными якорями, цепями, лотами, волокушами и тралами, производить дноуглубительные и землечерпальные работы; - разводить огонь и размещать какие-либо открытые или закрытые источники огня. <p>2. В охранных зонах трубопроводов без письменного разрешения предприятий трубопроводного транспорта запрещается:</p> <ul style="list-style-type: none"> - возводить любые постройки и сооружения; на расстоянии ближе 1000 м от оси аммиакопровода запрещается: строить коллективные сады с жилыми домами, устраивать массовые спортивные соревнования, соревнования с участием зрителей, купания, массовый отдых людей, любительское рыболовство, расположение временных полевых жилищ и станков любого назначения, загоны для скота; - высаживать деревья и кустарники всех видов, складировать корма, удобрений, материалы, сено и солому, располагать коновязи, содержать скот, выделять рыбопромысловые участки, производить добычу рыбы, а также водных животных и растений, устраивать водопой, производить колку и заготовку льда; - сооружать проезды и пересезды через трассы трубопроводов, устраивать стоянки автомобильного транспорта, тракторов и механизмов, размещать сады и огороды; - производить мелноративные земляные работы, сооружать оросительные и осушительные системы; - производить всякого рода открытые и подземные, горные, строительные, монтажные и взрывные работы, планировку грунта. <p>3. В охранных зонах магистральных газопроводов запрещается:</p> <ul style="list-style-type: none"> - перемещать, засыпать, повреждать и разрушать контрольно- 	<p>охраны магистральных трубопроводов» на магистральные аммиакопроводы»</p> <p>Постановление Правительства Российской Федерации от 08.09.2017 № 1083 «Об утверждении Правил охраны магистральных газопроводов и о внесении изменений в Положение о представлении в федеральный орган исполнительной власти (его территориальные органы), уполномоченный Правительством Российской Федерации на осуществление государственного кадастрового учета, государственной регистрации прав, ведение Единого государственного реестра недвижимости и предоставление сведений, содержащихся в Едином государственном реестре недвижимости, федеральными органами исполнительной власти, органами государственной власти субъектов Российской Федерации и органами местного самоуправления дополнительных сведений, воспроизводимых на публичных кадастровых картах»</p> <p>Постановление Правительства Российской Федерации от 20.11.2000 № 878 «Об утверждении Правил охраны газораспределительных сетей»</p>
--	--	--

	<p>измерительные и контрольно-диагностические пункты, предупредительные надписи, опознавательные и сигнальные знаки местонахождения магистральных газопроводов;</p> <ul style="list-style-type: none"> - открывать двери и люки необслуживаемых усилительных пунктов на кабельных линиях связи, калитки ограждений узлов линейной арматуры, двери установок электрохимической защиты, люки линейных и смотровых колодцев, открывать и закрывать краны, задвижки, отключать и включать средства связи, энергоснабжения, устройства телемеханики магистральных газопроводов; - уstraивать свалки, осуществлять сброс и слив едких и коррозионно-агрессивных веществ и горюче-смазочных материалов; - складировать любые материалы, в том числе горюче-смазочные, или размещать хранилища любых материалов; - повреждать берегозащитные, водовыпускные сооружения, земляные и иные сооружения (устройства), предохраняющие магистральный газопровод от разрушения; - осуществлять постановку судов и плавучих объектов на якорь, добычу морских млекопитающих, рыболовство придонными орудиями добычи (вылова) водных биологических ресурсов, плавание с вытравленной якорь-цепью; - проводить дноуглубительные и другие работы, связанные с изменением дна и берегов водных объектов, за исключением работ, необходимых для технического обслуживания объекта магистрального газопровода; - проводить работы с использованием ударно-импульсных устройств и вспомогательных механизмов, сбрасывать грузы; - осуществлять рекреационную деятельность (кроме деятельности по размещению туристских стоянок), разводить костры и размещать источники огня; - огораживать и перегораживать охранные зоны; - размещать какие-либо здания, строения, сооружения, не относящиеся к объектам, указанным в пункте 2 Правил, за исключением объектов, указанных в подпунктах «д» – «к» и «м» пункта 6 Правил, утвержденных Постановлением Правительства Российской Федерации от 08.09.2017 № 1083; - осуществлять несанкционированное подключение (присоединение) к магистральному газопроводу.
--	--

4. В охранных зонах магистральных газопроводов без письменного разрешения собственника магистрального газопровода или организации, эксплуатирующей магистральный газопровод не допускается:
- проведение горных, взрывных, строительных, монтажных, мелноративных работ, в том числе работ, связанных с затоплением земель;
 - осуществление посадки и вырубки деревьев и кустарников;
 - проведение погрузочно-разгрузочных работ, устройство водопоев скота, колка и заготовка льда;
 - проведение земляных работ на глубине более чем 0,3 метра, планировка грунта;
 - сооружение запруд на реках и ручьях;
 - складирование кормов, удобрений, сена, соломы, размещение полевых станков и загонов для скота;
 - размещение туристских стоянок;
 - размещение гаражей, стоянок и парковок транспортных средств;
 - сооружение проездов через магистральные газопроводы;
 - прокладка инженерных коммуникаций;
 - проведение инженерных изысканий, связанных с бурением скважин и устройством шурфов;
 - устройство причалов для судов и пляжей;
 - проведение работ на объектах транспортной инфраструктуры, находящихся на территории охранной зоны;
 - проведение работ, связанных с временным затоплением земель, не относящихся к землям сельскохозяйственного назначения.
5. В границах охранной зоны газораспределительных сетей запрещается:
- строить объекты жилищно-гражданского и производственного назначения;
 - сносить и реконструировать мосты, коллекторы, автомобильные и железные дороги с расположенными на них газораспределительными сетями без предварительного выноса этих газопроводов по согласованию с эксплуатационными организациями;
 - разрушать берегоукрепительные сооружения, водопропускные устройства, земляные и иные сооружения, предохраняющие

		<p>газораспределительные сети от разрушений;</p> <ul style="list-style-type: none"> - перемещать, повреждать, засыпать и уничтожать опознавательные знаки, контрольно-измерительные пункты и другие устройства газораспределительных сетей; - устраивать свалки и склады, разливать растворы кислот, солей, щелочей и других химически активных веществ; - огораживать и перегораживать охранные зоны, препятствовать доступу персонала эксплуатационных организаций к газораспределительным сетям, проведению обслуживания и устранению повреждений газораспределительных сетей; - разводить огонь и размещать источники огня; - рыть погребя, копать и обрабатывать почву сельскохозяйственными и мелкоративными орудиями и механизмами на глубину более 0,3 метра; - открывать калитки и двери газорегуляторных пунктов, станций катодной и дренажной защиты, люки подземных колодцев, включать или отключать электроснабжение средств связи, освещения и систем телемеханики; - набрасывать, приставлять и привязывать к опорам и надземным газопроводам, ограждениям и зданиям газораспределительных сетей посторонние предметы, лестницы, влезать на них; - самовольно подключаться к газораспределительным сетям. 	
4	Водоохранная зона	<p>В границах водоохранной зоны запрещается:</p> <ul style="list-style-type: none"> - использование сточных вод в целях регулирования плодородия почв; - размещение кладбищ, скотомогильников, объектов размещения отходов производства и потребления, химических, взрывчатых, токсичных, отравляющих и ядовитых веществ, пунктов захоронения радиоактивных отходов; - осуществление авиационных мер по борьбе с вредными организмами; - движение и стоянка транспортных средств (кроме специальных транспортных средств), за исключением их движения по дорогам и стоянки на дорогах и в специально оборудованных местах, имеющих твердое покрытие; - строительство и реконструкция автозаправочных станций, складов горюче-смазочных материалов (за исключением случаев, если автозаправочные станции, склады горюче-смазочных материалов 	Водный кодекс Российской Федерации

		<p>размещены на территориях портов, инфраструктуры внутренних водных путей, в том числе баз (сооружений) для стоянки маломерных судов, объектов органов федеральной службы безопасности), станций технического обслуживания, используемых для технического осмотра и ремонта транспортных средств, осуществление мойки транспортных средств;</p> <p>- хранение пестицидов и агрохимикатов (за исключением хранения агрохимикатов в специализированных хранилищах на территориях морских портов за пределами границ прибрежных защитных полос), применение пестицидов и агрохимикатов;</p> <p>- сброс сточных, в том числе дренажных, вод;</p> <p>- разведка и добыча общераспространенных полезных ископаемых (за исключением случаев, если разведка и добыча общераспространенных полезных ископаемых осуществляются пользователями недр, осуществляющими разведку и добычу иных видов полезных ископаемых, в границах предоставленных им в соответствии с законодательством Российской Федерации о недрах горных отводов и (или) геологических отводов на основании утвержденного технического проекта в соответствии со ст. 19.1 Закона Российской Федерации от 21 февраля 1992 года № 2395-1 «О недрах»).</p>	
5	Прибрежная защитная полоса	<p>В границах прибрежных защитных полос запрещается:</p> <ul style="list-style-type: none"> - использование сточных вод в целях регулирования плодородия почв; - размещение кладбищ, скотомогильников, объектов размещения отходов производства и потребления, химических, взрывчатых, токсичных, отравляющих и ядовитых веществ, пунктов захоронения радиоактивных отходов; - осуществление авиационных мер по борьбе с вредными организмами; - движение и стоянка транспортных средств (кроме специальных транспортных средств), за исключением их движения по дорогам и стоянки на дорогах и в специально оборудованных местах, имеющих твердое покрытие; - строительство и реконструкция автозаправочных станций, складов горюче-смазочных материалов (за исключением случаев, если автозаправочные станции, склады горюче-смазочных материалов размещены на территориях портов, инфраструктуры внутренних 	Водный кодекс Российской Федерации

		<p>водных путей, в том числе баз (сооружений) для стоянки маломерных судов, объектов органов федеральной службы безопасности), станций технического обслуживания, используемых для технического осмотра и ремонта транспортных средств, осуществление мойки транспортных средств;</p> <p>- хранение пестицидов и агрохимикатов (за исключением хранения агрохимикатов в специализированных хранилищах на территориях морских портов за пределами границ прибрежных защитных полос), применение пестицидов и агрохимикатов;</p> <p>- сброс сточных, в том числе дренажных, вод;</p> <p>- разведка и добыча общераспространенных полезных ископаемых (за исключением случаев, если разведка и добыча общераспространенных полезных ископаемых осуществляются пользователями недр, осуществляющими разведку и добычу иных видов полезных ископаемых, в границах предоставленных им в соответствии с законодательством Российской Федерации о недрах горных отводов и (или) геологических отводов на основании утвержденного технического проекта в соответствии со ст. 19.1 Закона Российской Федерации от 21 февраля 1992 года № 2395-1 «О недрах»);</p> <p>- распашка земель;</p> <p>- размещение отвалов размываемых грунтов;</p> <p>- выпас сельскохозяйственных животных и организация для них летних лагерей, ванн.</p>	
6	<p>Зоны санитарной охраны источников питьевого и хозяйственно-бытового водоснабжения, а также устанавливаемые в случаях, предусмотренных Водным кодексом Российской Федерации, в отношении подземных водных объектов зоны специальной охраны</p>	<p>В зоне санитарной охраны источников питьевого и хозяйственно-бытового водоснабжения запрещается сброс сточных, в том числе дренажных, вод.</p> <p>На территории зоны санитарной охраны подземных источников водоснабжения:</p> <p>1. В первом поясе не допускается:</p> <ul style="list-style-type: none"> - посадка высокоствольных деревьев; - все виды строительства, не имеющие непосредственного отношения к эксплуатации, реконструкции и расширению водопроводных сооружений, в том числе прокладка трубопроводов различного назначения; - размещение жилых и хозяйственно-бытовых зданий; - проживание людей; - применение агрохимикатов и удобрений. 	<p>Водный кодекс Российской Федерации</p> <p>СанПиН 2.1.4.1110-02 «Зоны санитарной охраны источников водоснабжения и водопроводов питьевого назначения»</p>

	<p>2. Во втором поясе запрещено:</p> <ul style="list-style-type: none"> - закачка отработанных вод в подземные горизонты, подземное складирование твёрдых отходов и разработка недр земли, - размещение кладбищ, скотомогильников, полей ассенизации, полей фильтрации, навозохранилищ, силосных траншей, животноводческих и птицеводческих предприятий и других объектов, обусловливающих опасность микробного загрязнения подземных вод; - применение удобрений и ядохимикатов; - рубка леса главного пользования и реконструкция; - размещение складов горюче-смазочных материалов, ядохимикатов и минеральных удобрений, накопителей промстоков, шламоохранилищ и других объектов, обусловливающих опасность химического загрязнения подземных вод. <p>Бурение новых скважин и новое строительство, связанное с нарушением почвенного покрова, производится при обязательном согласовании с центром государственного санитарно-эпидемиологического надзора.</p> <p>3. В третьем поясе запрещено:</p> <ul style="list-style-type: none"> - закачка отработанных вод в подземные горизонты, подземное складирование твёрдых отходов и разработка недр земли; - размещение складов горюче-смазочных материалов, ядохимикатов и минеральных удобрений, накопителей промстоков, шламоохранилищ и других объектов, обусловливающих опасность химического загрязнения подземных вод. Размещение таких объектов допускается в пределах третьего пояса зоны санитарной охраны только при использовании защищённых подземных вод, при условии выполнения специальных мероприятий по защите водоносного горизонта от загрязнения при наличии санитарно-эпидемиологического заключения центра государственного санитарно-эпидемиологического надзора, выданного с учётом заключения органов геологического контроля. <p>Бурение новых скважин и новое строительство, связанное с нарушением почвенного покрова, производится при обязательном согласовании с центром государственного санитарно-эпидемиологического надзора.</p>
--	---

	<p>На территории зоны санитарной охраны поверхностных источников водоснабжения:</p> <p>1. В первом поясе не допускается:</p> <ul style="list-style-type: none"> - посадка высокоствольных деревьев; - все виды строительства, не имеющие непосредственного отношения к эксплуатации, реконструкции и расширению водопроводных сооружений, в том числе прокладка трубопроводов различного назначения; - размещение жилых и хозяйственно-бытовых зданий; - проживание людей; - применение ядохимикатов и удобрений; - спуск любых сточных вод, в том числе сточных вод водного транспорта; - купание, стирка белья, водопой скота и другие виды водопользования, оказывающие влияние на качество воды. <p>2. Во втором поясе не допускается:</p> <ul style="list-style-type: none"> - рубка леса главного пользования и реконструкции, а также закрепление за лесозаготовительными предприятиями древесины на корню и лесосечного фонда долгосрочного пользования (допускается только рубки ухода и санитарные рубки леса); - размещение стойбищ и выпас скота, а также всякое другое использование водоема и земельных участков, лесных угодий в пределах прибрежной полосы шириной не менее 500 м, которое может привести к ухудшению качества или уменьшению количества воды источника водоснабжения; - отведение сточных вод в зоне водосбора источника водоснабжения, включая его притоки, не отвечающих гигиеническим требованиям к охране поверхностных вод; - размещение кладбищ, скотомогильников, полей ассенизации, полей фильтрации, навозохранилищ, силосных траншей, животноводческих и птицеводческих предприятий и других объектов, обуславливающих опасность микробного загрязнения подземных вод; - применение удобрений и ядохимикатов; - рубка леса главного пользования и реконструкции; - сброс промышленных, сельскохозяйственных, городских и
--	---

ливневых сточных вод, содержание в которых химических веществ и микроорганизмов превышает установленные санитарными правилами гигиенические нормативы качества воды (с учетом Определения Верховного Суда Российской Федерации от 25.09.2014 № АПЛ14-393);

- размещение складов горюче-смазочных материалов, ядохимикатов и минеральных удобрений, накопителей промстоков, шламохранилищ и других объектов, обусловливающих опасность химического загрязнения подземных вод.

Регулирование отведения территории для нового строительства жилых, промышленных и сельскохозяйственных объектов, а также согласование изменений технологий действующих предприятий, связанных с повышением степени опасности загрязнения сточными водами источника водоснабжения производится при согласовании с центром государственного санитарно-эпидемиологического надзора.

Все работы, в том числе добыча песка, гравия, донноуглубительные, в пределах автотории зоны санитарной охраны допускаются по согласованию с центром государственного санитарно - эпидемиологического надзора лишь при обосновании гидрологических расчетами отсутствия ухудшения качества воды в створе водозабора.

Использование химических методов борьбы с эвтрофикацией водоемов допускается при условии применения препаратов, имеющих положительное санитарно - эпидемиологическое заключение государственной санитарно - эпидемиологической службы Российской Федерации.

Использование источников водоснабжения в пределах второго пояса зоны санитарной охраны для купания, туризма, водного спорта и рыбной ловли допускается в установленных местах при условии соблюдения гигиенических требований к охране поверхностных вод, а также гигиенических требований к зонам рекреации водных объектов.

3. В третьем поясе не допускается отведение сточных вод в зоне водосбора источника водоснабжения, включая его притоки, не отвечающих гигиеническим требованиям к охране поверхностных

		<p>вод.</p> <p>Регулирование отведения территории для нового строительства жилых, промышленных и сельскохозяйственных объектов, а также согласование изменений технологий действующих предприятий, связанных с повышением степени опасности загрязнения сточными водами источника водоснабжения производится при согласовании с центром государственного санитарно-эпидемиологического надзора.</p> <p>Все работы, в том числе добыча песка, гравия, донноуглубительные, в пределах акватории зоны санитарной охраны допускаются по согласованию с центром государственного санитарно - эпидемиологического надзора лишь при обосновании гидрологическими расчетами отсутствия ухудшения качества воды в створе водозабора.</p> <p>Использование химических методов борьбы с эвтрофикацией водосмов допускается при условии применения препаратов, имеющих положительное санитарно - эпидемиологическое заключение государственной санитарно - эпидемиологической службы Российской Федерации.</p>	
7	Зоны затопления и подтопления	<p>В зонах затопления и подтопления запрещается:</p> <ul style="list-style-type: none"> - размещение новых населенных пунктов и строительство объектов капитального строительства без обеспечения инженерной защиты таких населенных пунктов и объектов от затопления, подтопления, - использование сточных вод в целях регулирования плодородия почв; - размещение кладбищ, скотомогильников, объектов размещения отходов производства и потребления, химических, взрывчатых, токсичных, отравляющих и ядовитых веществ, пунктов хранения и захоронения радиоактивных отходов; - осуществление авиационных мер по борьбе с вредными организмами. 	Водный кодекс Российской Федерации
8	Санитарно-защитная зона	<p>В границах санитарно-защитной зоны не допускается использование земельных участков в целях:</p> <ul style="list-style-type: none"> - размещения жилой застройки, объектов образовательного и медицинского назначения, спортивных сооружений открытого типа, организаций отдыха детей и их оздоровления, зон рекреационного назначения и для ведения садоводства; 	<p>Постановление Правительства Российской Федерации от 03.03.2018 № 222 «Об утверждении Правил установления санитарно-защитных зон и использования земельных участков, расположенных в границах санитарно-защитных зон»</p>

		<p>- размещения объектов для производства и хранения лекарственных средств, объектов пищевых отраслей промышленности, оптовых складов продовольственного сырья и пищевой продукции, комплексов водопроводных сооружений для подготовки и хранения питьевой воды, использования земельных участков в целях производства, хранения и переработки сельскохозяйственной продукции, предназначенной для дальнейшего использования в качестве пищевой продукции, если химическое, физическое и (или) биологическое воздействие объекта, в отношении которого установлена санитарно-защитная зона, приведет к нарушению качества и безопасности таких средств, сырья, воды и продукции в соответствии с установленными требованиями.</p>	
9	<p>Охранная зона пунктов государственной геодезической сети, государственной нивелирной сети и государственной гравиметрической сети</p>	<p>В пределах границ охранных зон пунктов запрещается использование земельных участков для осуществления видов деятельности, приводящих к повреждению или уничтожению наружных опознавательных знаков пунктов, нарушению неизменности местоположения их центров, уничтожению, перемещению, засыпке или повреждению составных частей пунктов.</p> <p>Также на земельных участках в границах охранных зон пунктов запрещается проведение работ, размещение объектов и предметов, которые могут препятствовать доступу к пунктам.</p>	<p>Постановление Правительства Российской Федерации от 21.08.2019 № 1080 «Об охранных зонах пунктов государственной геодезической сети, государственной нивелирной сети и государственной гравиметрической сети»</p>

Приложение № 1
к правилам землепользования и застройки
Приреченского сельского поселения
Верхнемамонского муниципального района
Воронежской области

СВЕДЕНИЯ О ГРАНИЦАХ ТЕРРИТОРИАЛЬНЫХ ЗОН,
СОДЕРЖАЩИЕ ГРАФИЧЕСКОЕ ОПИСАНИЕ МЕСТОПОЛОЖЕНИЯ
ГРАНИЦ ТЕРРИТОРИАЛЬНЫХ ЗОН, ПЕРЕЧЕНЬ КООРДИНАТ
ХАРАКТЕРНЫХ ТОЧЕК ГРАНИЦ ТЕРРИТОРИАЛЬНЫХ ЗОН
СЕЛА ПРИРЕЧНОЕ

ОПИСАНИЕ МЕСТОПОЛОЖЕНИЯ ГРАНИЦ

Зона застройки индивидуальными жилыми домами села Приречное - Ж1/1

(наименование объекта, местоположение границ которого описано
(далее - объект)

Раздел 1

Сведения об объекте		
№ п/п	Характеристики объекта	Описание характеристик
1	2	3
1	Местоположение объекта	Воронежская область, Верхнемамонский муниципальный район, Приреченское сельское поселение, село Приречное
2	Площадь объекта \pm величина погрешности определения площади ($P \pm \Delta P$)	3762831 +/- 6789 м ²
3	Иные характеристики объекта	-

Раздел 2

Сведения о местоположении границ объекта					
1. Система координат: МСК - 36, зона 2					
2. Сведения о характерных точках границ объекта					
Обозначение характерных точек границ	Координаты, м		Метод определения координат характерной точки	Средняя квадратическая погрешность положения характерной точки (Mt), м	Описание обозначения точки на местности (при наличии)
	X	Y			
1	2	3	4	5	6
1	353498.92	2175611.54	Аналитический	0.10	-
2	353473.14	2175672.72	Аналитический	0.10	-
3	353460.38	2175716.93	Аналитический	0.10	-
4	353398.74	2175866.80	Аналитический	0.10	-
5	353393.79	2175893.74	Аналитический	0.10	-
6	353373.37	2176187.88	Аналитический	0.10	-
7	353289.78	2176230.27	Аналитический	0.10	-
8	353225.91	2176257.81	Аналитический	0.10	-
9	353185.21	2176266.32	Аналитический	0.10	-
10	353166.75	2176265.26	Аналитический	0.10	-
11	353179.56	2176256.91	Аналитический	0.10	-
12	353180.39	2176240.76	Аналитический	0.10	-
13	353176.72	2176240.76	Аналитический	0.10	-
14	353176.55	2176240.56	Аналитический	0.10	-
15	353176.04	2176239.41	Аналитический	0.10	-
16	353175.69	2176237.54	Аналитический	0.10	-
17	353175.81	2176235.78	Аналитический	0.10	-
18	353176.55	2176233.39	Аналитический	0.10	-
19	353192.22	2176194.39	Аналитический	0.10	-
20	353209.01	2176155.63	Аналитический	0.10	-
21	353219.14	2176132.40	Аналитический	0.10	-
22	353229.84	2176108.29	Аналитический	0.10	-
23	353240.96	2176083.76	Аналитический	0.10	-
24	353252.43	2176057.75	Аналитический	0.10	-
25	353264.82	2176029.79	Аналитический	0.10	-
26	353278.74	2175998.32	Аналитический	0.10	-
27	353292.54	2175966.69	Аналитический	0.10	-
28	353306.42	2175934.78	Аналитический	0.10	-
29	353320.79	2175902.36	Аналитический	0.10	-
30	353335.60	2175869.19	Аналитический	0.10	-
31	353350.87	2175834.62	Аналитический	0.10	-
32	353365.55	2175801.85	Аналитический	0.10	-
33	353380.44	2175769.24	Аналитический	0.10	-
34	353386.40	2175755.67	Аналитический	0.10	-
35	353404.22	2175715.78	Аналитический	0.10	-
36	353419.75	2175681.73	Аналитический	0.10	-

1	2	3	4	5	6
37	353436.96	2175644.32	Аналитический	0.10	-
38	353454.17	2175606.89	Аналитический	0.10	-
39	353461.40	2175594.78	Аналитический	0.10	-
1	353498.92	2175611.54	Аналитический	0.10	-
40	353204.20	2176374.29	Аналитический	0.10	-
41	353123.83	2176511.64	Аналитический	0.10	-
42	353051.54	2176623.73	Аналитический	0.10	-
43	353011.22	2176699.18	Аналитический	0.10	-
44	353079.47	2176711.48	Аналитический	0.10	-
45	352971.00	2177020.24	Картометрический	1.00	-
46	352959.99	2177152.53	Картометрический	1.00	-
47	352930.40	2177180.98	Картометрический	1.00	-
48	352874.42	2177166.67	Картометрический	1.00	-
49	352852.63	2177163.23	Картометрический	1.00	-
50	352845.85	2177162.46	Картометрический	1.00	-
51	352842.73	2177161.95	Картометрический	1.00	-
52	352840.51	2177160.55	Картометрический	1.00	-
53	352840.44	2177152.70	Аналитический	0.10	-
54	352844.46	2177109.61	Аналитический	0.10	-
55	352849.88	2177069.75	Аналитический	0.10	-
56	352852.76	2177048.35	Аналитический	0.10	-
57	352855.48	2177028.98	Аналитический	0.10	-
58	352858.51	2177008.72	Аналитический	0.10	-
59	352863.07	2176985.16	Аналитический	0.10	-
60	352868.26	2176957.13	Аналитический	0.10	-
61	352873.65	2176927.65	Аналитический	0.10	-
62	352878.30	2176898.80	Аналитический	0.10	-
63	352883.09	2176869.68	Аналитический	0.10	-
64	352888.14	2176840.68	Аналитический	0.10	-
65	352893.04	2176812.11	Аналитический	0.10	-
66	352900.77	2176778.63	Аналитический	0.10	-
67	352907.76	2176755.74	Аналитический	0.10	-
68	352913.13	2176739.64	Аналитический	0.10	-
69	352923.12	2176713.41	Аналитический	0.10	-
70	352935.86	2176685.69	Аналитический	0.10	-
71	352950.61	2176657.13	Аналитический	0.10	-
72	352966.36	2176629.67	Аналитический	0.10	-
73	352983.92	2176600.09	Аналитический	0.10	-
74	353001.72	2176570.96	Аналитический	0.10	-
75	353019.23	2176542.67	Аналитический	0.10	-
76	353036.34	2176513.49	Аналитический	0.10	-
77	353052.89	2176483.40	Аналитический	0.10	-
78	353069.75	2176452.30	Аналитический	0.10	-
79	353087.14	2176420.05	Аналитический	0.10	-
80	353104.58	2176387.84	Аналитический	0.10	-
81	353122.24	2176353.96	Аналитический	0.10	-
82	353137.04	2176322.72	Аналитический	0.10	-

1	2	3	4	5	6
83	353144.26	2176307.36	Аналитический	0.10	-
84	353181.37	2176337.51	Картометрический	1.00	-
40	353204.20	2176374.29	Аналитический	0.10	-
85	352892.95	2177191.57	Картометрический	1.00	-
86	352880.11	2177242.72	Картометрический	1.00	-
87	352912.09	2177351.79	Картометрический	1.00	-
88	352919.89	2177450.15	Аналитический	0.10	-
89	352978.20	2177446.00	Аналитический	0.10	-
90	352980.21	2177480.14	Аналитический	0.10	-
91	352973.00	2177538.72	Аналитический	0.10	-
92	352974.50	2177736.48	Аналитический	0.10	-
93	352959.05	2177724.58	Картометрический	1.00	-
94	352928.66	2177725.40	Картометрический	1.00	-
95	352878.66	2177726.07	Картометрический	1.00	-
96	352854.39	2177726.87	Картометрический	1.00	-
97	352852.27	2177711.07	Аналитический	0.10	-
98	352848.34	2177689.77	Аналитический	0.10	-
99	352837.82	2177652.83	Аналитический	0.10	-
100	352825.08	2177615.73	Аналитический	0.10	-
101	352816.82	2177588.84	Аналитический	0.10	-
102	352811.83	2177569.59	Аналитический	0.10	-
103	352810.05	2177554.61	Аналитический	0.10	-
104	352809.27	2177542.60	Аналитический	0.10	-
105	352809.54	2177517.42	Аналитический	0.10	-
106	352810.16	2177462.78	Аналитический	0.10	-
107	352811.61	2177425.70	Аналитический	0.10	-
108	352813.96	2177383.58	Аналитический	0.10	-
109	352815.30	2177358.46	Аналитический	0.10	-
110	352817.65	2177328.42	Аналитический	0.10	-
111	352820.76	2177294.47	Аналитический	0.10	-
112	352828.58	2177225.66	Аналитический	0.10	-
113	352831.37	2177209.14	Аналитический	0.10	-
114	352833.25	2177201.08	Аналитический	0.10	-
115	352834.40	2177187.75	Картометрический	1.00	-
116	352835.31	2177184.97	Картометрический	1.00	-
117	352837.45	2177182.99	Картометрический	1.00	-
118	352838.87	2177182.39	Картометрический	1.00	-
119	352848.99	2177183.63	Картометрический	1.00	-
85	352892.95	2177191.57	Картометрический	1.00	-
120	352817.54	2177204.63	Аналитический	0.10	-
121	352817.21	2177210.05	Аналитический	0.10	-
122	352816.32	2177219.76	Аналитический	0.10	-
123	352811.40	2177270.48	Аналитический	0.10	-
124	352804.47	2177337.75	Аналитический	0.10	-
125	352800.94	2177395.42	Аналитический	0.10	-
126	352799.19	2177438.50	Аналитический	0.10	-

1	2	3	4	5	6
127	352797.33	2177471.33	Аналитический	0.10	-
128	352795.93	2177518.01	Аналитический	0.10	-
129	352795.70	2177536.29	Аналитический	0.10	-
130	352796.09	2177554.02	Аналитический	0.10	-
131	352797.11	2177562.03	Аналитический	0.10	-
132	352802.04	2177583.12	Аналитический	0.10	-
133	352809.76	2177609.06	Аналитический	0.10	-
134	352811.96	2177617.06	Аналитический	0.10	-
135	352811.96	2177621.08	Аналитический	0.10	-
136	352811.12	2177625.05	Аналитический	0.10	-
137	352809.35	2177628.00	Аналитический	0.10	-
138	352813.36	2177638.55	Аналитический	0.10	-
139	352816.44	2177638.70	Аналитический	0.10	-
140	352817.88	2177639.63	Аналитический	0.10	-
141	352818.96	2177641.88	Аналитический	0.10	-
142	352823.51	2177656.55	Аналитический	0.10	-
143	352834.01	2177691.40	Аналитический	0.10	-
144	352836.90	2177701.77	Аналитический	0.10	-
145	352838.91	2177709.42	Аналитический	0.10	-
146	352841.23	2177724.75	Аналитический	0.10	-
147	352843.82	2177763.12	Аналитический	0.10	-
148	352847.49	2177806.83	Аналитический	0.10	-
149	352851.40	2177866.13	Аналитический	0.10	-
150	352824.97	2177904.08	Аналитический	0.10	-
151	352797.31	2177930.15	Картометрический	1.00	-
152	352776.93	2177967.40	Аналитический	0.10	-
153	352765.23	2177985.27	Аналитический	0.10	-
154	352754.35	2177993.68	Аналитический	0.10	-
155	352745.69	2178000.66	Аналитический	0.10	-
156	352736.00	2178011.02	Аналитический	0.10	-
157	352721.88	2178029.06	Аналитический	0.10	-
158	352694.07	2178067.37	Аналитический	0.10	-
159	352686.64	2178076.43	Аналитический	0.10	-
160	352679.40	2178085.26	Аналитический	0.10	-
161	352675.54	2178088.37	Аналитический	0.10	-
162	352671.50	2178090.49	Аналитический	0.10	-
163	352666.34	2178091.57	Аналитический	0.10	-
164	352659.76	2178092.01	Аналитический	0.10	-
165	352647.89	2178091.78	Аналитический	0.10	-
166	352641.84	2178091.01	Аналитический	0.10	-
167	352638.28	2178090.28	Аналитический	0.10	-
168	352636.15	2178088.83	Аналитический	0.10	-
169	352635.33	2178087.55	Аналитический	0.10	-
170	352634.85	2178086.01	Аналитический	0.10	-
171	352634.69	2178083.23	Аналитический	0.10	-
172	352622.35	2178080.87	Аналитический	0.10	-
173	352620.22	2178086.19	Аналитический	0.10	-
174	352617.89	2178090.01	Аналитический	0.10	-

1	2	3	4	5	6
175	352615.27	2178092.32	Аналитический	0.10	-
176	352612.37	2178094.14	Аналитический	0.10	-
177	352604.79	2178098.27	Аналитический	0.10	-
178	352594.28	2178104.20	Аналитический	0.10	-
179	352584.86	2178108.19	Аналитический	0.10	-
180	352571.12	2178114.77	Аналитический	0.10	-
181	352565.10	2178117.44	Аналитический	0.10	-
182	352558.88	2178119.19	Аналитический	0.10	-
183	352551.24	2178120.62	Аналитический	0.10	-
184	352541.34	2178122.07	Аналитический	0.10	-
185	352531.28	2178123.08	Аналитический	0.10	-
186	352516.84	2178125.20	Аналитический	0.10	-
187	352505.42	2178127.00	Аналитический	0.10	-
188	352494.65	2178129.12	Аналитический	0.10	-
189	352484.60	2178132.15	Аналитический	0.10	-
190	352477.51	2178133.23	Аналитический	0.10	-
191	352472.43	2178132.97	Аналитический	0.10	-
192	352467.18	2178132.00	Аналитический	0.10	-
193	352461.93	2178130.43	Аналитический	0.10	-
194	352437.35	2178122.32	Аналитический	0.10	-
195	352407.95	2178115.84	Аналитический	0.10	-
196	352446.98	2178027.63	Аналитический	0.10	-
197	352474.51	2177984.40	Аналитический	0.10	-
198	352480.61	2177976.89	Аналитический	0.10	-
199	352542.84	2177901.97	Картометрический	1.00	-
200	352581.92	2177811.00	Картометрический	1.00	-
201	352585.54	2177802.67	Картометрический	1.00	-
202	352601.84	2177736.34	Картометрический	1.00	-
203	352607.49	2177720.46	Картометрический	1.00	-
204	352616.24	2177645.59	Картометрический	1.00	-
205	352616.49	2177615.20	Картометрический	1.00	-
206	352604.43	2177612.97	Картометрический	1.00	-
207	352603.36	2177592.48	Картометрический	1.00	-
208	352599.32	2177552.79	Картометрический	1.00	-
209	352602.32	2177506.20	Картометрический	1.00	-
210	352616.50	2177452.45	Картометрический	1.00	-
211	352636.00	2177369.84	Картометрический	1.00	-
212	352639.74	2177355.44	Картометрический	1.00	-
213	352661.01	2177299.66	Картометрический	1.00	-
214	352661.01	2177287.38	Картометрический	1.00	-
215	352669.00	2177271.44	Картометрический	1.00	-
216	352669.82	2177265.36	Картометрический	1.00	-
217	352682.22	2177238.10	Картометрический	1.00	-
218	352684.18	2177228.60	Картометрический	1.00	-
219	352683.40	2177221.96	Картометрический	1.00	-
220	352670.14	2177217.82	Картометрический	1.00	-
221	352682.64	2177171.39	Картометрический	1.00	-
222	352642.49	2177166.79	Картометрический	1.00	-

1	2	3	4	5	6
223	352642.77	2177158.80	Картометрический	1.00	-
224	352651.87	2177159.64	Картометрический	1.00	-
225	352680.12	2177162.45	Картометрический	1.00	-
226	352735.37	2177168.51	Картометрический	1.00	-
227	352798.95	2177176.29	Картометрический	1.00	-
228	352806.61	2177181.04	Картометрический	1.00	-
229	352812.54	2177188.20	Картометрический	1.00	-
230	352816.82	2177199.07	Картометрический	1.00	-
231	352817.30	2177201.26	Картометрический	1.00	-
120	352817.54	2177204.63	Аналитический	0.10	-
232	353513.48	2175429.52	Аналитический	0.10	-
233	353507.82	2175441.83	Аналитический	0.10	-
234	353512.82	2175448.80	Аналитический	0.10	-
235	353513.51	2175452.20	Аналитический	0.10	-
236	353512.40	2175457.81	Аналитический	0.10	-
237	353474.26	2175537.44	Аналитический	0.10	-
238	353458.85	2175568.58	Аналитический	0.10	-
239	353443.01	2175601.79	Аналитический	0.10	-
240	353425.85	2175639.03	Аналитический	0.10	-
241	353408.62	2175676.59	Аналитический	0.10	-
242	353393.10	2175710.47	Аналитический	0.10	-
243	353375.50	2175748.91	Аналитический	0.10	-
244	353354.24	2175796.78	Аналитический	0.10	-
245	353339.54	2175829.60	Аналитический	0.10	-
246	353324.28	2175864.15	Аналитический	0.10	-
247	353309.46	2175897.33	Аналитический	0.10	-
248	353295.85	2175929.36	Аналитический	0.10	-
249	353278.35	2175971.01	Аналитический	0.10	-
250	353266.11	2175998.62	Аналитический	0.10	-
251	353253.08	2176027.57	Аналитический	0.10	-
252	353241.85	2176052.21	Аналитический	0.10	-
253	353229.64	2176078.70	Аналитический	0.10	-
254	353218.53	2176103.24	Аналитический	0.10	-
255	353207.77	2176127.44	Аналитический	0.10	-
256	353197.66	2176150.65	Аналитический	0.10	-
257	353188.77	2176170.66	Аналитический	0.10	-
258	353183.47	2176182.78	Аналитический	0.10	-
259	353178.21	2176194.64	Аналитический	0.10	-
260	353160.97	2176232.53	Аналитический	0.10	-
261	353144.34	2176268.19	Аналитический	0.10	-
262	353141.39	2176268.48	Аналитический	0.10	-
263	353133.74	2176267.30	Аналитический	0.10	-
264	353129.52	2176278.89	Аналитический	0.10	-
265	353134.75	2176282.78	Аналитический	0.10	-
266	353136.83	2176286.82	Аналитический	0.10	-
267	353136.95	2176291.15	Аналитический	0.10	-
268	353135.70	2176294.62	Аналитический	0.10	-

1	2	3	4	5	6
269	353132.96	2176301.74	Аналитический	0.10	-
270	353110.77	2176348.24	Аналитический	0.10	-
271	353093.27	2176381.86	Аналитический	0.10	-
272	353075.88	2176413.96	Аналитический	0.10	-
273	353058.49	2176446.21	Аналитический	0.10	-
274	353041.65	2176477.28	Аналитический	0.10	-
275	353025.21	2176507.18	Аналитический	0.10	-
276	353008.24	2176536.08	Аналитический	0.10	-
277	352990.81	2176564.29	Аналитический	0.10	-
278	352972.93	2176593.53	Аналитический	0.10	-
279	352955.29	2176623.28	Аналитический	0.10	-
280	352939.37	2176651.00	Аналитический	0.10	-
281	352924.36	2176680.07	Аналитический	0.10	-
282	352911.32	2176708.45	Аналитический	0.10	-
283	352901.08	2176735.33	Аналитический	0.10	-
284	352895.57	2176751.87	Аналитический	0.10	-
285	352888.70	2176775.02	Аналитический	0.10	-
286	352880.49	2176809.57	Аналитический	0.10	-
287	352875.52	2176838.50	Аналитический	0.10	-
288	352870.45	2176867.57	Аналитический	0.10	-
289	352865.66	2176896.76	Аналитический	0.10	-
290	352861.02	2176925.50	Аналитический	0.10	-
291	352855.68	2176954.82	Аналитический	0.10	-
292	352850.50	2176982.78	Аналитический	0.10	-
293	352845.88	2177006.56	Аналитический	0.10	-
294	352842.80	2177027.19	Аналитический	0.10	-
295	352840.08	2177046.62	Аналитический	0.10	-
296	352837.20	2177068.05	Аналитический	0.10	-
297	352831.77	2177107.93	Аналитический	0.10	-
298	352826.85	2177143.31	Аналитический	0.10	-
299	352825.44	2177150.39	Аналитический	0.10	-
300	352820.76	2177159.58	Картометрический	1.00	-
301	352819.60	2177161.13	Картометрический	1.00	-
302	352812.25	2177160.14	Картометрический	1.00	-
303	352803.53	2177159.04	Картометрический	1.00	-
304	352760.45	2177153.58	Картометрический	1.00	-
305	352716.21	2177148.40	Картометрический	1.00	-
306	352671.12	2177143.78	Картометрический	1.00	-
307	352642.44	2177141.00	Картометрический	1.00	-
308	352642.17	2177139.37	Аналитический	0.10	-
309	352641.58	2177118.82	Аналитический	0.10	-
310	352692.26	2177074.93	Аналитический	0.10	-
311	352697.44	2177025.89	Аналитический	0.10	-
312	352686.24	2176994.32	Аналитический	0.10	-
313	352661.96	2176983.67	Аналитический	0.10	-
314	352599.51	2176981.58	Аналитический	0.10	-
315	352599.84	2176878.23	Аналитический	0.10	-
316	352612.80	2176776.82	Аналитический	0.10	-

1	2	3	4	5	6
317	352624.29	2176707.57	Аналитический	0.10	-
318	352674.53	2176600.13	Аналитический	0.10	-
319	352762.77	2176406.17	Аналитический	0.10	-
320	352586.80	2176336.59	Аналитический	0.10	-
321	352623.31	2176283.09	Аналитический	0.10	-
322	352640.24	2176237.68	Аналитический	0.10	-
323	352622.80	2176222.93	Аналитический	0.10	-
324	352553.85	2176208.00	Аналитический	0.10	-
325	352571.51	2176168.53	Аналитический	0.10	-
326	352569.26	2176154.08	Аналитический	0.10	-
327	352521.46	2176180.24	Аналитический	0.10	-
328	352470.48	2176196.17	Аналитический	0.10	-
329	352467.50	2176175.78	Аналитический	0.10	-
330	352476.42	2176151.39	Аналитический	0.10	-
331	352529.83	2176140.59	Аналитический	0.10	-
332	352557.32	2176116.57	Аналитический	0.10	-
333	352569.67	2176089.70	Аналитический	0.10	-
334	352556.28	2176083.50	Аналитический	0.10	-
335	352561.34	2176075.17	Аналитический	0.10	-
336	352584.21	2176037.46	Аналитический	0.10	-
337	352756.14	2176097.65	Аналитический	0.10	-
338	352768.56	2176067.39	Аналитический	0.10	-
339	352831.18	2175965.05	Аналитический	0.10	-
340	352880.91	2175999.83	Картометрический	1.00	-
341	352973.91	2176059.62	Картометрический	1.00	-
342	352978.73	2176029.22	Картометрический	1.00	-
343	352990.45	2175991.32	Картометрический	1.00	-
344	353007.53	2175981.50	Картометрический	1.00	-
345	353038.73	2175983.81	Картометрический	1.00	-
346	353101.86	2175994.39	Картометрический	1.00	-
347	353130.88	2175978.87	Картометрический	1.00	-
348	353142.64	2175951.87	Картометрический	1.00	-
349	353179.69	2175850.90	Картометрический	1.00	-
350	353227.25	2175846.89	Картометрический	1.00	-
351	353254.42	2175834.23	Картометрический	1.00	-
352	353264.92	2175789.46	Картометрический	1.00	-
353	353297.91	2175728.87	Картометрический	1.00	-
354	353326.97	2175686.94	Картометрический	1.00	-
355	353348.74	2175677.36	Картометрический	1.00	-
356	353351.62	2175659.62	Картометрический	1.00	-
357	353320.50	2175653.07	Картометрический	1.00	-
358	353254.54	2175614.48	Картометрический	1.00	-
359	353268.42	2175596.12	Картометрический	1.00	-
360	353300.21	2175611.15	Картометрический	1.00	-
361	353319.43	2175578.49	Картометрический	1.00	-
362	353297.66	2175568.74	Картометрический	1.00	-
363	353313.39	2175525.45	Картометрический	1.00	-
364	353273.87	2175498.28	Картометрический	1.00	-

1	2	3	4	5	6
365	353304.74	2175453.19	Картометрический	1.00	-
366	353315.86	2175420.77	Картометрический	1.00	-
367	353286.53	2175402.87	Картометрический	1.00	-
368	353306.91	2175367.36	Картометрический	1.00	-
369	353299.50	2175353.77	Картометрический	1.00	-
370	353214.19	2175279.84	Картометрический	1.00	-
371	353271.39	2175210.48	Картометрический	1.00	-
372	353351.68	2175278.76	Картометрический	1.00	-
373	353427.53	2175362.06	Картометрический	1.00	-
374	353486.51	2175412.37	Картометрический	1.00	-
375	353514.80	2175426.65	Картометрический	1.00	-
232	353513.48	2175429.52	Аналитический	0.10	-
376	354245.36	2178016.08	Картометрический	1.00	-
377	354236.29	2178048.63	Картометрический	1.00	-
378	354225.27	2178179.73	Картометрический	1.00	-
379	354199.58	2178284.28	Картометрический	1.00	-
380	354173.33	2178347.30	Картометрический	1.00	-
381	354151.51	2178367.20	Картометрический	1.00	-
382	353891.09	2178354.76	Картометрический	1.00	-
383	353867.20	2178346.61	Картометрический	1.00	-
384	353852.05	2178480.69	Картометрический	1.00	-
385	353698.53	2178511.66	Картометрический	1.00	-
386	353648.25	2178521.80	Картометрический	1.00	-
387	353621.51	2178527.19	Картометрический	1.00	-
388	353541.35	2178543.36	Картометрический	1.00	-
389	353545.56	2178535.03	Картометрический	1.00	-
390	353540.30	2178516.45	Картометрический	1.00	-
391	353534.25	2178513.22	Картометрический	1.00	-
392	353527.14	2178505.12	Картометрический	1.00	-
393	353492.85	2178390.66	Картометрический	1.00	-
394	353466.48	2178303.11	Картометрический	1.00	-
395	353451.46	2178264.92	Картометрический	1.00	-
396	353436.24	2178213.97	Картометрический	1.00	-
397	353429.77	2178189.33	Картометрический	1.00	-
398	353421.39	2178151.99	Картометрический	1.00	-
399	353417.56	2178133.37	Картометрический	1.00	-
400	353414.38	2178085.81	Картометрический	1.00	-
401	353411.57	2178040.06	Картометрический	1.00	-
402	353408.97	2177996.23	Картометрический	1.00	-
403	353403.85	2177939.60	Картометрический	1.00	-
404	353397.92	2177896.58	Картометрический	1.00	-
405	353390.61	2177852.83	Картометрический	1.00	-
406	353382.56	2177807.94	Картометрический	1.00	-
407	353374.05	2177762.49	Картометрический	1.00	-
408	353366.02	2177717.43	Картометрический	1.00	-
409	353358.10	2177672.23	Картометрический	1.00	-
410	353349.29	2177626.91	Картометрический	1.00	-

1	2	3	4	5	6
411	353338.67	2177583.59	Картометрический	1.00	-
412	353336.43	2177575.95	Картометрический	1.00	-
413	353343.84	2177581.13	Картометрический	1.00	-
414	353372.99	2177611.53	Картометрический	1.00	-
415	353387.38	2177641.10	Картометрический	1.00	-
416	353398.05	2177690.79	Картометрический	1.00	-
417	353404.21	2177743.36	Картометрический	1.00	-
418	353419.41	2177810.31	Картометрический	1.00	-
419	353423.93	2177867.81	Картометрический	1.00	-
420	353423.52	2177951.18	Картометрический	1.00	-
421	353434.61	2177971.71	Картометрический	1.00	-
422	353457.14	2177990.76	Картометрический	1.00	-
423	353488.82	2177991.43	Картометрический	1.00	-
424	353555.36	2177984.86	Картометрический	1.00	-
425	353755.38	2177975.42	Картометрический	1.00	-
426	353825.19	2177958.58	Картометрический	1.00	-
427	353871.19	2177940.92	Картометрический	1.00	-
428	353913.49	2177923.67	Картометрический	1.00	-
429	353966.07	2177924.90	Картометрический	1.00	-
430	354058.89	2177933.94	Картометрический	1.00	-
431	354201.41	2177944.62	Картометрический	1.00	-
432	354224.82	2177963.51	Картометрический	1.00	-
376	354245.36	2178016.08	Картометрический	1.00	-
433	353391.44	2178024.96	Картометрический	1.00	-
434	353392.91	2178052.89	Картометрический	1.00	-
435	353394.35	2178082.21	Картометрический	1.00	-
436	353396.12	2178111.60	Картометрический	1.00	-
437	353400.83	2178157.71	Картометрический	1.00	-
438	353400.71	2178164.02	Картометрический	1.00	-
439	353393.66	2178166.11	Картометрический	1.00	-
440	353392.67	2178175.04	Картометрический	1.00	-
441	353398.64	2178177.25	Картометрический	1.00	-
442	353402.87	2178179.37	Картометрический	1.00	-
443	353425.44	2178266.47	Картометрический	1.00	-
444	353436.70	2178308.70	Картометрический	1.00	-
445	353466.80	2178398.29	Картометрический	1.00	-
446	353491.01	2178476.15	Картометрический	1.00	-
447	353490.54	2178478.93	Картометрический	1.00	-
448	353487.43	2178483.75	Картометрический	1.00	-
449	353491.98	2178494.66	Картометрический	1.00	-
450	353496.15	2178493.87	Картометрический	1.00	-
451	353498.24	2178495.17	Картометрический	1.00	-
452	353499.87	2178498.01	Картометрический	1.00	-
453	353501.89	2178503.30	Картометрический	1.00	-
454	353504.99	2178513.52	Картометрический	1.00	-
455	353514.85	2178547.22	Картометрический	1.00	-
456	353479.21	2178551.49	Картометрический	1.00	-

1	2	3	4	5	6
457	353462.53	2178664.41	Картометрический	1.00	-
458	353432.10	2178666.35	Картометрический	1.00	-
459	353273.93	2178722.50	Картометрический	1.00	-
460	353171.21	2178750.11	Картометрический	1.00	-
461	353146.81	2178788.60	Картометрический	1.00	-
462	353115.25	2178804.91	Картометрический	1.00	-
463	353030.65	2178812.55	Картометрический	1.00	-
464	352980.90	2178809.02	Картометрический	1.00	-
465	352909.93	2178810.99	Картометрический	1.00	-
466	352761.69	2178834.31	Картометрический	1.00	-
467	352602.60	2178851.47	Картометрический	1.00	-
468	352571.10	2178907.61	Картометрический	1.00	-
469	352540.96	2178937.51	Картометрический	1.00	-
470	352463.98	2178944.45	Картометрический	1.00	-
471	352455.27	2178957.83	Картометрический	1.00	-
472	352456.91	2179090.03	Картометрический	1.00	-
473	352425.71	2179094.62	Картометрический	1.00	-
474	352329.66	2179096.44	Картометрический	1.00	-
475	352310.86	2179098.56	Картометрический	1.00	-
476	352296.87	2179104.37	Картометрический	1.00	-
477	352289.84	2179115.44	Картометрический	1.00	-
478	352269.80	2179186.76	Картометрический	1.00	-
479	352203.16	2179160.34	Картометрический	1.00	-
480	352173.75	2179229.96	Картометрический	1.00	-
481	352084.79	2179346.84	Картометрический	1.00	-
482	352048.42	2179405.27	Картометрический	1.00	-
483	352020.43	2179484.01	Картометрический	1.00	-
484	351964.47	2179554.54	Картометрический	1.00	-
485	351847.61	2179612.59	Картометрический	1.00	-
486	351782.80	2179625.08	Картометрический	1.00	-
487	351783.55	2179638.65	Картометрический	1.00	-
488	351619.76	2179639.74	Картометрический	1.00	-
489	351638.58	2179555.40	Картометрический	1.00	-
490	351670.43	2179532.23	Картометрический	1.00	-
491	351680.02	2179516.49	Картометрический	1.00	-
492	351693.96	2179442.46	Картометрический	1.00	-
493	351744.27	2179296.77	Картометрический	1.00	-
494	351773.77	2179241.94	Картометрический	1.00	-
495	351739.57	2179231.80	Картометрический	1.00	-
496	351710.43	2179217.86	Картометрический	1.00	-
497	351697.40	2179198.86	Картометрический	1.00	-
498	351693.24	2179182.39	Картометрический	1.00	-
499	351713.87	2179118.87	Картометрический	1.00	-
500	351878.92	2178891.19	Картометрический	1.00	-
501	351885.80	2178853.55	Картометрический	1.00	-
502	351883.63	2178815.90	Картометрический	1.00	-
503	351876.75	2178803.96	Картометрический	1.00	-
504	351766.35	2178768.12	Картометрический	1.00	-

1	2	3	4	5	6
505	351753.68	2178755.09	Картометрический	1.00	-
506	351750.06	2178737.17	Картометрический	1.00	-
507	351756.58	2178706.23	Картометрический	1.00	-
508	351770.52	2178683.78	Картометрический	1.00	-
509	351691.79	2178649.76	Картометрический	1.00	-
510	351483.66	2178577.73	Картометрический	1.00	-
511	351406.92	2178570.49	Картометрический	1.00	-
512	351320.05	2178613.56	Картометрический	1.00	-
513	351280.60	2178622.97	Картометрический	1.00	-
514	351242.59	2178636.37	Картометрический	1.00	-
515	351220.51	2178649.22	Картометрический	1.00	-
516	351201.69	2178663.51	Картометрический	1.00	-
517	351188.30	2178666.59	Картометрический	1.00	-
518	351173.09	2178663.33	Картометрический	1.00	-
519	351144.86	2178638.72	Картометрический	1.00	-
520	351121.51	2178643.24	Картометрический	1.00	-
521	351062.87	2178677.63	Картометрический	1.00	-
522	351054.73	2178695.55	Картометрический	1.00	-
523	351059.07	2178723.96	Картометрический	1.00	-
524	351073.91	2178753.64	Картометрический	1.00	-
525	351078.98	2178779.70	Картометрический	1.00	-
526	351093.46	2178802.51	Картометрический	1.00	-
527	351100.70	2178898.79	Картометрический	1.00	-
528	351092.93	2178934.70	Картометрический	1.00	-
529	351064.44	2178942.63	Картометрический	1.00	-
530	351040.35	2178942.33	Картометрический	1.00	-
531	351021.09	2178937.19	Картометрический	1.00	-
532	350952.55	2178889.65	Картометрический	1.00	-
533	350927.40	2178856.92	Картометрический	1.00	-
534	350865.03	2178814.46	Картометрический	1.00	-
535	350842.21	2178789.58	Картометрический	1.00	-
536	350815.19	2178814.84	Картометрический	1.00	-
537	350795.12	2178825.91	Картометрический	1.00	-
538	350760.55	2178828.65	Картометрический	1.00	-
539	350717.08	2178828.06	Картометрический	1.00	-
540	350705.04	2178819.25	Картометрический	1.00	-
541	350683.89	2178795.75	Картометрический	1.00	-
542	350615.75	2178863.60	Картометрический	1.00	-
543	350601.95	2178871.24	Картометрический	1.00	-
544	350591.96	2178864.19	Картометрический	1.00	-
545	350544.30	2178818.58	Картометрический	1.00	-
546	350545.85	2178817.09	Картометрический	1.00	-
547	350580.70	2178783.60	Картометрический	1.00	-
548	350606.56	2178759.10	Картометрический	1.00	-
549	350663.88	2178705.45	Картометрический	1.00	-
550	350697.88	2178671.31	Аналитический	0.10	-
551	350727.47	2178641.59	Аналитический	0.10	-
552	350770.49	2178597.48	Аналитический	0.10	-

1	2	3	4	5	6
553	350798.56	2178568.87	Аналитический	0.10	-
554	350813.02	2178552.22	Аналитический	0.10	-
555	350829.01	2178532.13	Аналитический	0.10	-
556	350837.38	2178517.31	Аналитический	0.10	-
557	350842.17	2178505.93	Аналитический	0.10	-
558	350851.73	2178478.23	Аналитический	0.10	-
559	350863.02	2178434.62	Аналитический	0.10	-
560	350866.30	2178423.63	Аналитический	0.10	-
561	350867.26	2178420.35	Аналитический	0.10	-
562	350872.12	2178422.09	Аналитический	0.10	-
563	350874.85	2178411.76	Аналитический	0.10	-
564	350872.35	2178410.80	Аналитический	0.10	-
565	350869.95	2178409.97	Аналитический	0.10	-
566	350869.84	2178409.37	Аналитический	0.10	-
567	350869.96	2178408.21	Аналитический	0.10	-
568	350870.23	2178407.50	Аналитический	0.10	-
569	350870.69	2178407.01	Аналитический	0.10	-
570	350870.98	2178406.91	Аналитический	0.10	-
571	350878.27	2178406.88	Аналитический	0.10	-
572	350879.25	2178396.01	Аналитический	0.10	-
573	350876.39	2178394.03	Аналитический	0.10	-
574	350875.37	2178392.67	Аналитический	0.10	-
575	350874.78	2178390.51	Аналитический	0.10	-
576	350966.95	2178320.55	Картометрический	1.00	-
577	350983.24	2178311.50	Картометрический	1.00	-
578	351002.06	2178308.25	Картометрический	1.00	-
579	351037.17	2178317.30	Картометрический	1.00	-
580	351056.64	2178315.57	Аналитический	0.10	-
581	351078.04	2178335.97	Аналитический	0.10	-
582	351130.27	2178381.38	Аналитический	0.10	-
583	351164.74	2178406.15	Аналитический	0.10	-
584	351169.77	2178409.92	Аналитический	0.10	-
585	351183.06	2178417.92	Аналитический	0.10	-
586	351229.05	2178436.82	Аналитический	0.10	-
587	351241.71	2178442.09	Аналитический	0.10	-
588	351256.08	2178446.92	Аналитический	0.10	-
589	351272.25	2178451.07	Аналитический	0.10	-
590	351292.46	2178454.22	Аналитический	0.10	-
591	351302.95	2178454.78	Аналитический	0.10	-
592	351311.97	2178454.33	Аналитический	0.10	-
593	351320.42	2178453.32	Аналитический	0.10	-
594	351346.48	2178448.73	Аналитический	0.10	-
595	351369.52	2178444.48	Аналитический	0.10	-
596	351391.53	2178439.79	Аналитический	0.10	-
597	351408.18	2178436.44	Аналитический	0.10	-
598	351444.73	2178428.28	Аналитический	0.10	-
599	351491.44	2178417.77	Аналитический	0.10	-
600	351536.68	2178406.49	Аналитический	0.10	-

1	2	3	4	5	6
601	351553.66	2178403.03	Аналитический	0.10	-
602	351591.47	2178393.41	Аналитический	0.10	-
603	351612.06	2178387.70	Аналитический	0.10	-
604	351643.49	2178377.07	Аналитический	0.10	-
605	351669.87	2178367.68	Аналитический	0.10	-
606	351697.02	2178357.96	Аналитический	0.10	-
607	351734.90	2178344.22	Аналитический	0.10	-
608	351756.10	2178336.63	Аналитический	0.10	-
609	351778.19	2178329.38	Аналитический	0.10	-
610	351800.49	2178323.69	Аналитический	0.10	-
611	351832.55	2178316.20	Аналитический	0.10	-
612	351875.50	2178305.95	Аналитический	0.10	-
613	351909.72	2178302.16	Аналитический	0.10	-
614	351938.14	2178300.15	Аналитический	0.10	-
615	351941.27	2178300.26	Аналитический	0.10	-
616	351942.46	2178300.42	Аналитический	0.10	-
617	351942.87	2178300.84	Аналитический	0.10	-
618	351943.91	2178304.50	Аналитический	0.10	-
619	351954.42	2178306.18	Аналитический	0.10	-
620	351964.49	2178292.40	Аналитический	0.10	-
621	351967.85	2178288.81	Аналитический	0.10	-
622	351973.41	2178284.29	Аналитический	0.10	-
623	351976.63	2178279.12	Аналитический	0.10	-
624	351980.47	2178273.02	Аналитический	0.10	-
625	351983.87	2178264.86	Аналитический	0.10	-
626	351988.47	2178251.15	Аналитический	0.10	-
627	351992.51	2178233.67	Аналитический	0.10	-
628	351996.09	2178217.35	Аналитический	0.10	-
629	351998.98	2178203.96	Аналитический	0.10	-
630	352002.21	2178191.84	Аналитический	0.10	-
631	352004.52	2178184.90	Аналитический	0.10	-
632	352007.69	2178178.89	Аналитический	0.10	-
633	352010.62	2178174.77	Аналитический	0.10	-
634	352014.63	2178170.77	Аналитический	0.10	-
635	352020.74	2178166.72	Аналитический	0.10	-
636	352026.00	2178164.10	Аналитический	0.10	-
637	352032.46	2178161.91	Аналитический	0.10	-
638	352074.86	2178152.98	Аналитический	0.10	-
639	352095.88	2178148.62	Аналитический	0.10	-
640	352115.26	2178143.91	Аналитический	0.10	-
641	352135.52	2178137.64	Аналитический	0.10	-
642	352154.85	2178130.89	Аналитический	0.10	-
643	352169.76	2178124.03	Аналитический	0.10	-
644	352186.37	2178115.83	Аналитический	0.10	-
645	352205.43	2178107.78	Аналитический	0.10	-
646	352218.79	2178102.89	Аналитический	0.10	-
647	352227.38	2178099.87	Аналитический	0.10	-
648	352234.07	2178097.53	Аналитический	0.10	-

1	2	3	4	5	6
649	352239.26	2178095.99	Аналитический	0.10	-
650	352245.54	2178094.56	Аналитический	0.10	-
651	352247.99	2178094.34	Аналитический	0.10	-
652	352257.64	2178094.34	Аналитический	0.10	-
653	352267.84	2178094.90	Аналитический	0.10	-
654	352273.44	2178095.89	Аналитический	0.10	-
655	352281.10	2178097.78	Аналитический	0.10	-
656	352303.54	2178104.02	Аналитический	0.10	-
657	352337.64	2178113.87	Аналитический	0.10	-
658	352363.03	2178119.79	Аналитический	0.10	-
659	352400.89	2178128.39	Аналитический	0.10	-
660	352407.62	2178129.29	Аналитический	0.10	-
661	352417.81	2178130.65	Аналитический	0.10	-
662	352439.41	2178135.46	Аналитический	0.10	-
663	352464.84	2178141.85	Аналитический	0.10	-
664	352472.33	2178142.65	Аналитический	0.10	-
665	352479.39	2178143.00	Аналитический	0.10	-
666	352486.04	2178142.42	Аналитический	0.10	-
667	352490.55	2178142.01	Аналитический	0.10	-
668	352491.95	2178142.22	Аналитический	0.10	-
669	352493.35	2178142.86	Аналитический	0.10	-
670	352494.53	2178144.21	Аналитический	0.10	-
671	352495.45	2178146.17	Аналитический	0.10	-
672	352495.70	2178147.99	Аналитический	0.10	-
673	352495.39	2178150.06	Аналитический	0.10	-
674	352503.16	2178152.11	Аналитический	0.10	-
675	352507.16	2178143.78	Аналитический	0.10	-
676	352508.50	2178140.82	Аналитический	0.10	-
677	352510.12	2178138.89	Аналитический	0.10	-
678	352516.57	2178136.33	Аналитический	0.10	-
679	352523.36	2178135.82	Аналитический	0.10	-
680	352535.10	2178134.69	Аналитический	0.10	-
681	352547.07	2178133.71	Аналитический	0.10	-
682	352551.84	2178133.12	Аналитический	0.10	-
683	352559.27	2178131.36	Аналитический	0.10	-
684	352566.08	2178129.33	Аналитический	0.10	-
685	352573.28	2178126.48	Аналитический	0.10	-
686	352582.13	2178122.34	Аналитический	0.10	-
687	352594.12	2178116.34	Аналитический	0.10	-
688	352614.02	2178107.41	Аналитический	0.10	-
689	352618.67	2178105.92	Аналитический	0.10	-
690	352623.09	2178104.84	Аналитический	0.10	-
691	352629.14	2178103.75	Аналитический	0.10	-
692	352634.74	2178103.33	Аналитический	0.10	-
693	352641.01	2178103.44	Аналитический	0.10	-
694	352654.08	2178104.40	Аналитический	0.10	-
695	352659.40	2178104.67	Аналитический	0.10	-
696	352664.48	2178104.56	Аналитический	0.10	-

1	2	3	4	5	6
697	352667.77	2178104.31	Аналитический	0.10	-
698	352671.13	2178103.51	Аналитический	0.10	-
699	352676.98	2178101.18	Аналитический	0.10	-
700	352682.15	2178098.12	Аналитический	0.10	-
701	352686.23	2178095.20	Аналитический	0.10	-
702	352691.19	2178090.41	Аналитический	0.10	-
703	352702.87	2178073.23	Аналитический	0.10	-
704	352716.94	2178052.75	Аналитический	0.10	-
705	352733.21	2178032.77	Аналитический	0.10	-
706	352743.03	2178036.31	Аналитический	0.10	-
707	352763.00	2178044.34	Аналитический	0.10	-
708	352761.06	2178065.78	Аналитический	0.10	-
709	352758.89	2178093.64	Аналитический	0.10	-
710	352764.69	2178096.47	Аналитический	0.10	-
711	352900.73	2178077.10	Картометрический	1.00	-
712	352975.71	2178064.02	Аналитический	0.10	-
713	352974.74	2178058.68	Аналитический	0.10	-
714	352995.59	2178055.26	Аналитический	0.10	-
715	353086.94	2178039.55	Аналитический	0.10	-
716	353092.71	2178038.59	Аналитический	0.10	-
717	353097.54	2178073.30	Аналитический	0.10	-
718	353194.70	2178079.00	Аналитический	0.10	-
719	353273.53	2178005.57	Аналитический	0.10	-
720	353389.65	2177979.80	Аналитический	0.10	-
433	353391.44	2178024.96	Картометрический	1.00	-
721	352306.11	2177423.22	Картометрический	1.00	-
722	352301.70	2177468.06	Картометрический	1.00	-
723	352267.74	2177598.87	Картометрический	1.00	-
724	352228.39	2177716.93	Картометрический	1.00	-
725	352177.90	2177908.13	Картометрический	1.00	-
726	352185.71	2177935.89	Картометрический	1.00	-
727	352188.95	2177943.90	Картометрический	1.00	-
728	352214.48	2177960.02	Картометрический	1.00	-
729	352220.65	2177971.57	Картометрический	1.00	-
730	352228.67	2177986.56	Картометрический	1.00	-
731	352231.93	2177989.94	Картометрический	1.00	-
732	352230.47	2178024.95	Картометрический	1.00	-
733	352229.92	2178038.13	Картометрический	1.00	-
734	352228.31	2178076.53	Аналитический	0.10	-
735	352216.56	2178079.01	Аналитический	0.10	-
736	352216.35	2178083.14	Аналитический	0.10	-
737	352214.80	2178086.45	Аналитический	0.10	-
738	352212.44	2178089.53	Аналитический	0.10	-
739	352202.29	2178094.33	Аналитический	0.10	-
740	352177.82	2178105.06	Аналитический	0.10	-
741	352154.16	2178115.66	Аналитический	0.10	-
742	352136.00	2178122.56	Аналитический	0.10	-

1	2	3	4	5	6
743	352122.62	2178126.69	Аналитический	0.10	-
744	352112.62	2178129.91	Аналитический	0.10	-
745	352083.60	2178135.36	Аналитический	0.10	-
746	352033.86	2178147.68	Аналитический	0.10	-
747	352021.74	2178150.59	Аналитический	0.10	-
748	352012.34	2178154.11	Аналитический	0.10	-
749	352005.69	2178157.88	Аналитический	0.10	-
750	351999.72	2178163.29	Аналитический	0.10	-
751	351995.33	2178169.51	Аналитический	0.10	-
752	351992.48	2178176.82	Аналитический	0.10	-
753	351987.54	2178194.54	Аналитический	0.10	-
754	351978.05	2178235.57	Аналитический	0.10	-
755	351973.26	2178255.03	Аналитический	0.10	-
756	351969.74	2178265.96	Аналитический	0.10	-
757	351968.68	2178269.20	Аналитический	0.10	-
758	351965.62	2178274.17	Аналитический	0.10	-
759	351960.77	2178277.64	Аналитический	0.10	-
760	351958.66	2178279.25	Аналитический	0.10	-
761	351955.12	2178280.43	Аналитический	0.10	-
762	351952.51	2178281.30	Аналитический	0.10	-
763	351947.46	2178282.18	Аналитический	0.10	-
764	351929.07	2178284.75	Аналитический	0.10	-
765	351898.68	2178287.77	Аналитический	0.10	-
766	351869.01	2178292.13	Аналитический	0.10	-
767	351835.24	2178299.51	Аналитический	0.10	-
768	351801.48	2178306.66	Аналитический	0.10	-
769	351773.74	2178313.26	Аналитический	0.10	-
770	351745.30	2178321.99	Аналитический	0.10	-
771	351707.28	2178336.31	Аналитический	0.10	-
772	351673.77	2178348.37	Аналитический	0.10	-
773	351633.46	2178362.89	Аналитический	0.10	-
774	351612.26	2178369.69	Аналитический	0.10	-
775	351585.93	2178377.39	Аналитический	0.10	-
776	351529.99	2178314.76	Картометрический	1.00	-
777	351658.93	2178181.88	Картометрический	1.00	-
778	351671.17	2178168.90	Картометрический	1.00	-
779	351847.36	2178092.33	Картометрический	1.00	-
780	352176.82	2177940.11	Картометрический	1.00	-
781	352165.68	2177914.60	Картометрический	1.00	-
782	352161.00	2177879.38	Картометрический	1.00	-
783	352074.93	2177874.53	Картометрический	1.00	-
784	352000.54	2177837.33	Картометрический	1.00	-
785	351983.64	2177804.44	Картометрический	1.00	-
786	351949.86	2177910.46	Картометрический	1.00	-
787	351865.05	2177891.42	Картометрический	1.00	-
788	351875.83	2177846.85	Картометрический	1.00	-
789	351892.38	2177829.53	Картометрический	1.00	-
790	351895.13	2177806.98	Картометрический	1.00	-

1	2	3	4	5	6
791	351902.96	2177770.84	Картометрический	1.00	-
792	351969.99	2177781.80	Картометрический	1.00	-
793	352031.26	2177757.90	Картометрический	1.00	-
794	352071.16	2177755.39	Картометрический	1.00	-
795	352100.98	2177737.96	Картометрический	1.00	-
796	352118.60	2177714.24	Картометрический	1.00	-
797	352147.71	2177656.74	Картометрический	1.00	-
798	352182.93	2177553.41	Картометрический	1.00	-
799	352198.92	2177477.40	Картометрический	1.00	-
800	352232.70	2177403.54	Картометрический	1.00	-
801	352240.72	2177405.64	Картометрический	1.00	-
802	352298.05	2177421.57	Картометрический	1.00	-
721	352306.11	2177423.22	Картометрический	1.00	-
803	351494.16	2178343.90	Картометрический	1.00	-
804	351469.18	2178382.09	Картометрический	1.00	-
805	351426.83	2178354.22	Картометрический	1.00	-
806	351375.34	2178427.60	Картометрический	1.00	-
807	351371.02	2178428.90	Картометрический	1.00	-
808	351367.32	2178430.01	Аналитический	0.10	-
809	351341.13	2178434.69	Аналитический	0.10	-
810	351317.18	2178437.02	Аналитический	0.10	-
811	351306.49	2178437.58	Аналитический	0.10	-
812	351292.96	2178437.58	Аналитический	0.10	-
813	351280.58	2178435.82	Аналитический	0.10	-
814	351267.12	2178432.36	Аналитический	0.10	-
815	351249.19	2178427.36	Аналитический	0.10	-
816	351234.12	2178420.59	Аналитический	0.10	-
817	351209.04	2178407.00	Аналитический	0.10	-
818	351189.87	2178395.06	Аналитический	0.10	-
819	351244.04	2178335.76	Картометрический	1.00	-
820	351285.48	2178276.21	Картометрический	1.00	-
821	351345.93	2178214.68	Картометрический	1.00	-
822	351372.54	2178212.69	Картометрический	1.00	-
823	351458.14	2178252.32	Картометрический	1.00	-
824	351465.38	2178268.43	Картометрический	1.00	-
825	351464.11	2178285.08	Картометрический	1.00	-
826	351457.60	2178314.22	Картометрический	1.00	-
827	351451.44	2178329.24	Картометрический	1.00	-
803	351494.16	2178343.90	Картометрический	1.00	-
828	350846.66	2178395.14	Аналитический	0.10	-
829	350845.60	2178403.87	Аналитический	0.10	-
830	350849.22	2178405.71	Аналитический	0.10	-
831	350849.75	2178406.69	Аналитический	0.10	-
832	350849.64	2178408.28	Аналитический	0.10	-
833	350849.10	2178412.70	Аналитический	0.10	-
834	350845.20	2178429.80	Аналитический	0.10	-

1	2	3	4	5	6
835	350835.26	2178468.51	Аналитический	0.10	-
836	350827.24	2178495.14	Аналитический	0.10	-
837	350825.56	2178498.77	Аналитический	0.10	-
838	350824.36	2178500.19	Аналитический	0.10	-
839	350823.92	2178500.49	Аналитический	0.10	-
840	350822.19	2178500.49	Аналитический	0.10	-
841	350820.37	2178500.49	Аналитический	0.10	-
842	350814.12	2178512.21	Аналитический	0.10	-
843	350816.12	2178514.77	Аналитический	0.10	-
844	350816.69	2178516.36	Аналитический	0.10	-
845	350816.69	2178517.69	Аналитический	0.10	-
846	350816.69	2178520.72	Аналитический	0.10	-
847	350814.81	2178524.61	Аналитический	0.10	-
848	350799.66	2178541.80	Аналитический	0.10	-
849	350781.84	2178562.06	Аналитический	0.10	-
850	350750.96	2178592.80	Аналитический	0.10	-
851	350712.44	2178631.73	Аналитический	0.10	-
852	350685.22	2178659.77	Аналитический	0.10	-
853	350635.57	2178631.37	Картометрический	1.00	-
854	350538.56	2178603.41	Картометрический	1.00	-
855	350438.19	2178572.87	Картометрический	1.00	-
856	350386.54	2178546.24	Картометрический	1.00	-
857	350307.63	2178471.31	Картометрический	1.00	-
858	350339.30	2178407.44	Картометрический	1.00	-
859	350385.00	2178349.71	Картометрический	1.00	-
860	350430.82	2178361.31	Картометрический	1.00	-
861	350460.90	2178360.92	Картометрический	1.00	-
862	350490.78	2178350.37	Картометрический	1.00	-
863	350527.38	2178336.80	Картометрический	1.00	-
864	350552.95	2178336.80	Картометрический	1.00	-
865	350611.28	2178347.31	Картометрический	1.00	-
866	350629.59	2178352.60	Картометрический	1.00	-
867	350774.07	2178401.64	Картометрический	1.00	-
868	350813.60	2178408.44	Картометрический	1.00	-
869	350826.20	2178400.51	Картометрический	1.00	-
870	350835.03	2178394.77	Картометрический	1.00	-
828	350846.66	2178395.14	Аналитический	0.10	-
871	352196.46	2180012.60	Картометрический	1.00	-
872	352177.55	2180059.07	Картометрический	1.00	-
873	352173.38	2180076.81	Картометрический	1.00	-
874	352172.48	2180102.69	Картометрический	1.00	-
875	352178.27	2180195.71	Картометрический	1.00	-
876	352164.79	2180206.66	Картометрический	1.00	-
877	351897.57	2180504.83	Картометрический	1.00	-
878	351895.76	2180516.60	Картометрический	1.00	-
879	351901.37	2180532.16	Картометрический	1.00	-
880	351909.51	2180545.19	Картометрический	1.00	-

1	2	3	4	5	6
881	352040.00	2180658.31	Картометрический	1.00	-
882	352045.79	2180681.29	Картометрический	1.00	-
883	352071.49	2180737.94	Картометрический	1.00	-
884	352080.72	2180767.44	Картометрический	1.00	-
885	352079.27	2180790.42	Картометрический	1.00	-
886	352065.88	2180807.98	Картометрический	1.00	-
887	352045.43	2180812.50	Картометрический	1.00	-
888	351940.28	2180761.46	Картометрический	1.00	-
889	351929.42	2180741.01	Картометрический	1.00	-
890	351931.77	2180666.45	Картометрический	1.00	-
891	351955.84	2180649.62	Картометрический	1.00	-
892	351941.36	2180621.20	Картометрический	1.00	-
893	351926.34	2180600.21	Картометрический	1.00	-
894	351881.64	2180569.98	Картометрический	1.00	-
895	351802.91	2180539.58	Картометрический	1.00	-
896	351776.31	2180523.11	Картометрический	1.00	-
897	351769.61	2180499.58	Картометрический	1.00	-
898	351742.82	2180467.91	Картометрический	1.00	-
899	351788.25	2180390.81	Картометрический	1.00	-
900	351811.96	2180381.58	Картометрический	1.00	-
901	351821.01	2180365.48	Картометрический	1.00	-
902	351694.86	2180248.56	Картометрический	1.00	-
903	351647.09	2180230.28	Картометрический	1.00	-
904	351646.72	2180204.94	Картометрический	1.00	-
905	351675.86	2180185.04	Картометрический	1.00	-
906	351774.14	2180151.01	Картометрический	1.00	-
907	351791.69	2180141.24	Картометрический	1.00	-
908	351711.52	2180105.04	Картометрический	1.00	-
909	351631.16	2180090.92	Картометрический	1.00	-
910	351628.62	2180072.28	Картометрический	1.00	-
911	351585.19	2180066.31	Картометрический	1.00	-
912	351582.11	2179996.45	Картометрический	1.00	-
913	351602.93	2179995.91	Картометрический	1.00	-
914	351615.60	2179953.74	Картометрический	1.00	-
915	351664.10	2179923.88	Картометрический	1.00	-
916	351685.82	2179926.41	Картометрический	1.00	-
917	351705.72	2179935.64	Картометрический	1.00	-
918	351792.96	2179989.57	Картометрический	1.00	-
919	351838.93	2179995.37	Картометрический	1.00	-
920	351897.02	2179996.45	Картометрический	1.00	-
921	351929.60	2180020.52	Картометрический	1.00	-
922	351944.37	2180042.08	Картометрический	1.00	-
923	352105.15	2179928.22	Картометрический	1.00	-
924	352184.27	2179907.40	Картометрический	1.00	-
871	352196.46	2180012.60	Картометрический	1.00	-

3. Сведения о характерных точках части (частей) границы объекта					
Обозначение характерных точек части границы	Координаты, м		Метод определения координат характерной точки	Средняя квадратическая погрешность положения характерной точки (Mt), м	Описание обозначения точки на местности (при наличии)
	X	Y			
1	2	3	4	5	6
Часть №					
-	-	-	-	-	-



ОПИСАНИЕ МЕСТОПОЛОЖЕНИЯ ГРАНИЦ

Общественно-деловая зона села Приречное - ОД/1

(наименование объекта, местоположение границ которого описано
(далее - объект)

Раздел 1

Сведения об объекте		
№ п/п	Характеристики объекта	Описание характеристик
1	2	3
1	Местоположение объекта	Воронежская область, Верхнемамонский муниципальный район, Приреченское сельское поселение, село Приречное
2	Площадь объекта \pm величина погрешности определения площади ($P \pm \Delta P$)	59966 +/- 857 м ²
3	Иные характеристики объекта	-

Раздел 2

Сведения о местоположении границ объекта					
1. Система координат: МСК - 36, зона 2					
2. Сведения о характерных точках границ объекта					
Обозначение характерных точек границ	Координаты, м		Метод определения координат характерной точки	Средняя квадратическая погрешность положения характерной точки (M _t), м	Описание обозначения точки на местности (при наличии)
	X	Y			
1	2	3	4	5	6
1	353016.62	2177845.56	Аналитический	0.10	-
2	353018.07	2177888.06	Картометрический	1.00	-
3	353020.31	2177906.38	Картометрический	1.00	-
4	352982.05	2177912.59	Картометрический	1.00	-
5	352985.85	2177956.09	Картометрический	1.00	-
6	352980.19	2177956.91	Картометрический	1.00	-
7	352995.59	2178055.26	Картометрический	1.00	-
8	352974.74	2178058.68	Картометрический	1.00	-
9	352975.71	2178064.02	Картометрический	1.00	-
10	352900.73	2178077.10	Картометрический	1.00	-
11	352764.69	2178096.47	Аналитический	0.10	-
12	352758.89	2178093.64	Аналитический	0.10	-
13	352761.06	2178065.78	Аналитический	0.10	-
14	352763.00	2178044.34	Аналитический	0.10	-
15	352743.03	2178036.31	Аналитический	0.10	-
16	352733.21	2178032.77	Аналитический	0.10	-
17	352749.41	2178013.72	Аналитический	0.10	-
18	352754.93	2178009.43	Аналитический	0.10	-
19	352766.99	2178001.93	Аналитический	0.10	-
20	352778.85	2177995.65	Аналитический	0.10	-
21	352813.29	2177973.23	Картометрический	1.00	-
22	352827.78	2177965.50	Картометрический	1.00	-
23	352839.92	2177961.99	Аналитический	0.10	-
24	352845.13	2177960.25	Аналитический	0.10	-
25	352848.40	2177959.84	Аналитический	0.10	-
26	352850.25	2177960.39	Аналитический	0.10	-
27	352851.54	2177961.40	Аналитический	0.10	-
28	352852.91	2177963.57	Аналитический	0.10	-
29	352853.99	2177968.18	Аналитический	0.10	-
30	352867.26	2177967.74	Аналитический	0.10	-
31	352867.03	2177926.06	Аналитический	0.10	-
32	352866.14	2177897.67	Аналитический	0.10	-
33	352864.24	2177855.41	Аналитический	0.10	-
34	352860.66	2177803.34	Аналитический	0.10	-
35	352857.53	2177762.32	Аналитический	0.10	-
36	352855.06	2177732.01	Аналитический	0.10	-



1	2	3	4	5	6
37	352854.39	2177726.87	Картометрический	1.00	-
38	352878.66	2177726.07	Картометрический	1.00	-
39	352928.66	2177725.40	Картометрический	1.00	-
40	352959.05	2177724.58	Картометрический	1.00	-
41	352974.50	2177736.48	Аналитический	0.10	-
42	352999.70	2177843.60	Аналитический	0.10	-
1	353016.62	2177845.56	Аналитический	0.10	-
43	352851.40	2177866.13	Аналитический	0.10	-
44	352852.63	2177917.95	Аналитический	0.10	-
45	352852.74	2177925.02	Аналитический	0.10	-
46	352851.99	2177930.36	Аналитический	0.10	-
47	352850.04	2177934.16	Аналитический	0.10	-
48	352844.55	2177938.68	Аналитический	0.10	-
49	352833.58	2177945.88	Аналитический	0.10	-
50	352795.59	2177965.33	Аналитический	0.10	-
51	352765.23	2177985.27	Аналитический	0.10	-
52	352776.93	2177967.40	Аналитический	0.10	-
53	352797.31	2177930.15	Картометрический	1.00	-
54	352824.97	2177904.08	Аналитический	0.10	-
43	352851.40	2177866.13	Аналитический	0.10	-
3. Сведения о характерных точках части (частей) границы объекта					
Обозначение характерных точек части границы	Координаты, м		Метод определения координат характерной точки	Средняя квадратическая погрешность положения характерной точки (M _t), м	Описание обозначения точки на местности (при наличии)
	X	Y			
1	2	3	4	5	6
Часть №					
-	-	-	-	-	-

Раздел 4
План границ объекта




Масштаб 1:2000

Используемые условные знаки и обозначения:

- | | |
|---|---|
|  | границы территориальной зоны |
|  | характерная точка границ территориальной зоны |

Руководитель БУВО «Нормативно-проектный центр»

Подпись  Ю.В. Шалыгина Дата « 28 » июля 2021 г.

Место для оттиска печати (при наличии) лица, составившего описание местоположения границ объекта



ОПИСАНИЕ МЕСТОПОЛОЖЕНИЯ ГРАНИЦ

Зона улиц, дорог, инженерной и транспортной инфраструктуры села Приречное - ИТ1/1

(наименование объекта, местоположение границ которого описано
(далее - объект)

Раздел 1

Сведения об объекте		
№ п/п	Характеристики объекта	Описание характеристик
1	2	3
1	Местоположение объекта	Воронежская область, Верхнемамонский муниципальный район, Приреченское сельское поселение, село Приречное
2	Площадь объекта \pm величина погрешности определения площади ($P \pm \Delta P$)	106880 +/- 1144 м ²
3	Иные характеристики объекта	-

Раздел 2

Сведения о местоположении границ объекта					
1. Система координат: МСК - 36, зона 2					
2. Сведения о характерных точках границ объекта					
Обозначение характерных точек границ	Координаты, м		Метод определения координат характерной точки	Средняя квадратическая погрешность положения характерной точки (Mt), м	Описание обозначения точки на местности (при наличии)
	X	Y			
1	2	3	4	5	6
1	353536.51	2175444.17	Аналитический	0.10	-
2	353526.86	2175462.16	Аналитический	0.10	-
3	353518.52	2175478.15	Аналитический	0.10	-
4	353505.84	2175502.18	Аналитический	0.10	-
5	353485.13	2175543.01	Аналитический	0.10	-
6	353470.01	2175574.12	Аналитический	0.10	-
7	353461.40	2175594.78	Картометрический	1.00	-
8	353454.17	2175606.89	Аналитический	0.10	-
9	353436.96	2175644.32	Аналитический	0.10	-
10	353419.75	2175681.73	Аналитический	0.10	-
11	353404.22	2175715.78	Аналитический	0.10	-
12	353386.40	2175755.67	Аналитический	0.10	-
13	353380.44	2175769.24	Аналитический	0.10	-
14	353365.55	2175801.85	Аналитический	0.10	-
15	353350.87	2175834.62	Аналитический	0.10	-
16	353335.60	2175869.19	Аналитический	0.10	-
17	353320.79	2175902.36	Аналитический	0.10	-
18	353306.42	2175934.78	Аналитический	0.10	-
19	353292.54	2175966.69	Аналитический	0.10	-
20	353278.74	2175998.32	Аналитический	0.10	-
21	353264.82	2176029.79	Аналитический	0.10	-
22	353252.43	2176057.75	Аналитический	0.10	-
23	353240.96	2176083.76	Аналитический	0.10	-
24	353229.84	2176108.29	Аналитический	0.10	-
25	353219.14	2176132.40	Аналитический	0.10	-
26	353209.01	2176155.63	Аналитический	0.10	-
27	353192.22	2176194.39	Аналитический	0.10	-
28	353176.55	2176233.39	Аналитический	0.10	-
29	353175.81	2176235.78	Аналитический	0.10	-
30	353175.69	2176237.54	Аналитический	0.10	-
31	353176.04	2176239.41	Аналитический	0.10	-
32	353176.55	2176240.56	Аналитический	0.10	-
33	353176.72	2176240.76	Аналитический	0.10	-
34	353180.39	2176240.76	Аналитический	0.10	-
35	353179.56	2176256.91	Аналитический	0.10	-
36	353166.75	2176265.26	Аналитический	0.10	-

1	2	3	4	5	6
37	353162.28	2176268.55	Аналитический	0.10	-
38	353144.26	2176307.36	Аналитический	0.10	-
39	353137.04	2176322.72	Аналитический	0.10	-
40	353122.24	2176353.96	Аналитический	0.10	-
41	353104.58	2176387.84	Аналитический	0.10	-
42	353087.14	2176420.05	Аналитический	0.10	-
43	353069.75	2176452.30	Аналитический	0.10	-
44	353052.89	2176483.40	Аналитический	0.10	-
45	353036.34	2176513.49	Аналитический	0.10	-
46	353019.23	2176542.67	Аналитический	0.10	-
47	353001.72	2176570.96	Аналитический	0.10	-
48	352983.92	2176600.09	Аналитический	0.10	-
49	352966.36	2176629.67	Аналитический	0.10	-
50	352950.61	2176657.13	Аналитический	0.10	-
51	352935.86	2176685.69	Аналитический	0.10	-
52	352923.12	2176713.41	Аналитический	0.10	-
53	352913.13	2176739.64	Аналитический	0.10	-
54	352907.76	2176755.74	Аналитический	0.10	-
55	352900.77	2176778.63	Аналитический	0.10	-
56	352893.04	2176812.11	Аналитический	0.10	-
57	352888.14	2176840.68	Аналитический	0.10	-
58	352883.09	2176869.68	Аналитический	0.10	-
59	352878.30	2176898.80	Аналитический	0.10	-
60	352873.65	2176927.65	Аналитический	0.10	-
61	352868.26	2176957.13	Аналитический	0.10	-
62	352863.07	2176985.16	Аналитический	0.10	-
63	352858.51	2177008.72	Аналитический	0.10	-
64	352855.48	2177028.98	Аналитический	0.10	-
65	352852.76	2177048.35	Аналитический	0.10	-
66	352849.88	2177069.75	Аналитический	0.10	-
67	352844.46	2177109.61	Аналитический	0.10	-
68	352840.44	2177152.70	Аналитический	0.10	-
69	352840.51	2177160.55	Картометрический	1.00	-
70	352842.73	2177161.95	Картометрический	1.00	-
71	352845.85	2177162.46	Картометрический	1.00	-
72	352852.63	2177163.23	Картометрический	1.00	-
73	352874.42	2177166.67	Картометрический	1.00	-
74	352930.40	2177180.98	Картометрический	1.00	-
75	352969.87	2177195.33	Картометрический	1.00	-
76	353007.41	2177209.79	Картометрический	1.00	-
77	353044.79	2177225.18	Картометрический	1.00	-
78	353081.50	2177241.05	Картометрический	1.00	-
79	353116.62	2177255.05	Картометрический	1.00	-
80	353150.12	2177268.91	Картометрический	1.00	-
81	353181.94	2177284.47	Картометрический	1.00	-
82	353197.07	2177295.49	Картометрический	1.00	-
83	353204.62	2177301.91	Картометрический	1.00	-
84	353180.13	2177302.38	Картометрический	1.00	-

1	2	3	4	5	6
85	353172.74	2177302.99	Картометрический	1.00	-
86	353167.03	2177298.92	Картометрический	1.00	-
87	353140.30	2177286.73	Картометрический	1.00	-
88	353111.91	2177275.13	Картометрический	1.00	-
89	353084.67	2177264.04	Картометрический	1.00	-
90	353058.33	2177253.12	Картометрический	1.00	-
91	353032.19	2177242.08	Картометрический	1.00	-
92	353006.81	2177231.42	Картометрический	1.00	-
93	352982.49	2177221.90	Картометрический	1.00	-
94	352960.19	2177213.52	Картометрический	1.00	-
95	352940.42	2177206.45	Картометрический	1.00	-
96	352922.16	2177200.11	Картометрический	1.00	-
97	352906.79	2177195.51	Картометрический	1.00	-
98	352892.95	2177191.57	Картометрический	1.00	-
99	352848.99	2177183.63	Картометрический	1.00	-
100	352838.87	2177182.39	Картометрический	1.00	-
101	352837.45	2177182.99	Картометрический	1.00	-
102	352835.31	2177184.97	Картометрический	1.00	-
103	352834.40	2177187.75	Картометрический	1.00	-
104	352833.25	2177201.08	Аналитический	0.10	-
105	352831.37	2177209.14	Аналитический	0.10	-
106	352828.58	2177225.66	Аналитический	0.10	-
107	352820.76	2177294.47	Аналитический	0.10	-
108	352817.65	2177328.42	Аналитический	0.10	-
109	352815.30	2177358.46	Аналитический	0.10	-
110	352813.96	2177383.58	Аналитический	0.10	-
111	352811.61	2177425.70	Аналитический	0.10	-
112	352810.16	2177462.78	Аналитический	0.10	-
113	352809.54	2177517.42	Аналитический	0.10	-
114	352809.27	2177542.60	Аналитический	0.10	-
115	352810.05	2177554.61	Аналитический	0.10	-
116	352811.83	2177569.59	Аналитический	0.10	-
117	352816.82	2177588.84	Аналитический	0.10	-
118	352825.08	2177615.73	Аналитический	0.10	-
119	352837.82	2177652.83	Аналитический	0.10	-
120	352848.34	2177689.77	Аналитический	0.10	-
121	352852.27	2177711.07	Аналитический	0.10	-
122	352854.39	2177726.87	Аналитический	0.10	-
123	352855.06	2177732.01	Аналитический	0.10	-
124	352857.53	2177762.32	Аналитический	0.10	-
125	352860.66	2177803.34	Аналитический	0.10	-
126	352864.24	2177855.41	Аналитический	0.10	-
127	352866.14	2177897.67	Аналитический	0.10	-
128	352867.03	2177926.06	Аналитический	0.10	-
129	352867.26	2177967.74	Аналитический	0.10	-
130	352853.99	2177968.18	Аналитический	0.10	-
131	352852.91	2177963.57	Аналитический	0.10	-
132	352851.54	2177961.40	Аналитический	0.10	-

1	2	3	4	5	6
133	352850.25	2177960.39	Аналитический	0.10	-
134	352848.40	2177959.84	Аналитический	0.10	-
135	352845.13	2177960.25	Аналитический	0.10	-
136	352839.92	2177961.99	Аналитический	0.10	-
137	352827.78	2177965.50	Картометрический	1.00	-
138	352813.29	2177973.23	Картометрический	1.00	-
139	352778.85	2177995.65	Аналитический	0.10	-
140	352766.99	2178001.93	Аналитический	0.10	-
141	352754.93	2178009.43	Аналитический	0.10	-
142	352749.41	2178013.72	Аналитический	0.10	-
143	352733.21	2178032.77	Аналитический	0.10	-
144	352716.94	2178052.75	Аналитический	0.10	-
145	352702.87	2178073.23	Аналитический	0.10	-
146	352691.19	2178090.41	Аналитический	0.10	-
147	352686.23	2178095.20	Аналитический	0.10	-
148	352682.15	2178098.12	Аналитический	0.10	-
149	352676.98	2178101.18	Аналитический	0.10	-
150	352671.13	2178103.51	Аналитический	0.10	-
151	352667.77	2178104.31	Аналитический	0.10	-
152	352664.48	2178104.56	Аналитический	0.10	-
153	352659.40	2178104.67	Аналитический	0.10	-
154	352654.08	2178104.40	Аналитический	0.10	-
155	352641.01	2178103.44	Аналитический	0.10	-
156	352634.74	2178103.33	Аналитический	0.10	-
157	352629.14	2178103.75	Аналитический	0.10	-
158	352623.09	2178104.84	Аналитический	0.10	-
159	352618.67	2178105.92	Аналитический	0.10	-
160	352614.02	2178107.41	Аналитический	0.10	-
161	352594.12	2178116.34	Аналитический	0.10	-
162	352582.13	2178122.34	Аналитический	0.10	-
163	352573.28	2178126.48	Аналитический	0.10	-
164	352566.08	2178129.33	Аналитический	0.10	-
165	352559.27	2178131.36	Аналитический	0.10	-
166	352551.84	2178133.12	Аналитический	0.10	-
167	352547.07	2178133.71	Аналитический	0.10	-
168	352535.10	2178134.69	Аналитический	0.10	-
169	352523.36	2178135.82	Аналитический	0.10	-
170	352516.57	2178136.33	Аналитический	0.10	-
171	352510.12	2178138.89	Аналитический	0.10	-
172	352508.50	2178140.82	Аналитический	0.10	-
173	352507.16	2178143.78	Аналитический	0.10	-
174	352503.16	2178152.11	Аналитический	0.10	-
175	352495.39	2178150.06	Аналитический	0.10	-
176	352495.70	2178147.99	Аналитический	0.10	-
177	352495.45	2178146.17	Аналитический	0.10	-
178	352494.53	2178144.21	Аналитический	0.10	-
179	352493.35	2178142.86	Аналитический	0.10	-
180	352491.95	2178142.22	Аналитический	0.10	-

1	2	3	4	5	6
181	352490.55	2178142.01	Аналитический	0.10	-
182	352486.04	2178142.42	Аналитический	0.10	-
183	352479.39	2178143.00	Аналитический	0.10	-
184	352472.33	2178142.65	Аналитический	0.10	-
185	352464.84	2178141.85	Аналитический	0.10	-
186	352439.41	2178135.46	Аналитический	0.10	-
187	352417.81	2178130.65	Аналитический	0.10	-
188	352407.62	2178129.29	Аналитический	0.10	-
189	352400.89	2178128.39	Аналитический	0.10	-
190	352363.03	2178119.79	Аналитический	0.10	-
191	352337.64	2178113.87	Аналитический	0.10	-
192	352303.54	2178104.02	Аналитический	0.10	-
193	352281.10	2178097.78	Аналитический	0.10	-
194	352273.44	2178095.89	Аналитический	0.10	-
195	352267.84	2178094.90	Аналитический	0.10	-
196	352257.64	2178094.34	Аналитический	0.10	-
197	352247.99	2178094.34	Аналитический	0.10	-
198	352245.54	2178094.56	Аналитический	0.10	-
199	352239.26	2178095.99	Аналитический	0.10	-
200	352234.07	2178097.53	Аналитический	0.10	-
201	352227.38	2178099.87	Аналитический	0.10	-
202	352218.79	2178102.89	Аналитический	0.10	-
203	352205.43	2178107.78	Аналитический	0.10	-
204	352186.37	2178115.83	Аналитический	0.10	-
205	352169.76	2178124.03	Аналитический	0.10	-
206	352154.85	2178130.89	Аналитический	0.10	-
207	352135.52	2178137.64	Аналитический	0.10	-
208	352115.26	2178143.91	Аналитический	0.10	-
209	352095.88	2178148.62	Аналитический	0.10	-
210	352074.86	2178152.98	Аналитический	0.10	-
211	352032.46	2178161.91	Аналитический	0.10	-
212	352026.00	2178164.10	Аналитический	0.10	-
213	352020.74	2178166.72	Аналитический	0.10	-
214	352014.63	2178170.77	Аналитический	0.10	-
215	352010.62	2178174.77	Аналитический	0.10	-
216	352007.69	2178178.89	Аналитический	0.10	-
217	352004.52	2178184.90	Аналитический	0.10	-
218	352002.21	2178191.84	Аналитический	0.10	-
219	351998.98	2178203.96	Аналитический	0.10	-
220	351996.09	2178217.35	Аналитический	0.10	-
221	351992.51	2178233.67	Аналитический	0.10	-
222	351988.47	2178251.15	Аналитический	0.10	-
223	351983.87	2178264.86	Аналитический	0.10	-
224	351980.47	2178273.02	Аналитический	0.10	-
225	351976.63	2178279.12	Аналитический	0.10	-
226	351973.41	2178284.29	Аналитический	0.10	-
227	351967.85	2178288.81	Аналитический	0.10	-
228	351964.49	2178292.40	Аналитический	0.10	-

1	2	3	4	5	6
229	351954.42	2178306.18	Аналитический	0.10	-
230	351943.91	2178304.50	Аналитический	0.10	-
231	351942.87	2178300.84	Аналитический	0.10	-
232	351942.46	2178300.42	Аналитический	0.10	-
233	351941.27	2178300.26	Аналитический	0.10	-
234	351938.14	2178300.15	Аналитический	0.10	-
235	351909.72	2178302.16	Аналитический	0.10	-
236	351875.50	2178305.95	Аналитический	0.10	-
237	351832.55	2178316.20	Аналитический	0.10	-
238	351800.49	2178323.69	Аналитический	0.10	-
239	351778.19	2178329.38	Аналитический	0.10	-
240	351756.10	2178336.63	Аналитический	0.10	-
241	351734.90	2178344.22	Аналитический	0.10	-
242	351697.02	2178357.96	Аналитический	0.10	-
243	351669.87	2178367.68	Аналитический	0.10	-
244	351643.49	2178377.07	Аналитический	0.10	-
245	351612.06	2178387.70	Аналитический	0.10	-
246	351591.47	2178393.41	Аналитический	0.10	-
247	351553.66	2178403.03	Аналитический	0.10	-
248	351536.68	2178406.49	Аналитический	0.10	-
249	351491.44	2178417.77	Аналитический	0.10	-
250	351444.73	2178428.28	Аналитический	0.10	-
251	351408.18	2178436.44	Аналитический	0.10	-
252	351391.53	2178439.79	Аналитический	0.10	-
253	351369.52	2178444.48	Аналитический	0.10	-
254	351346.48	2178448.73	Аналитический	0.10	-
255	351320.42	2178453.32	Аналитический	0.10	-
256	351311.97	2178454.33	Аналитический	0.10	-
257	351302.95	2178454.78	Аналитический	0.10	-
258	351292.46	2178454.22	Аналитический	0.10	-
259	351272.25	2178451.07	Аналитический	0.10	-
260	351256.08	2178446.92	Аналитический	0.10	-
261	351241.71	2178442.09	Аналитический	0.10	-
262	351229.05	2178436.82	Аналитический	0.10	-
263	351183.06	2178417.92	Аналитический	0.10	-
264	351169.77	2178409.92	Аналитический	0.10	-
265	351164.74	2178406.15	Аналитический	0.10	-
266	351130.27	2178381.38	Аналитический	0.10	-
267	351078.04	2178335.97	Аналитический	0.10	-
268	351056.64	2178315.57	Аналитический	0.10	-
269	351068.76	2178303.55	Аналитический	0.10	-
270	351090.74	2178323.29	Аналитический	0.10	-
271	351125.97	2178349.49	Аналитический	0.10	-
272	351137.37	2178356.64	Аналитический	0.10	-
273	351144.09	2178361.42	Аналитический	0.10	-
274	351145.72	2178364.02	Аналитический	0.10	-
275	351145.97	2178366.63	Аналитический	0.10	-
276	351174.85	2178385.34	Аналитический	0.10	-

1	2	3	4	5	6
277	351176.77	2178385.77	Аналитический	0.10	-
278	351180.08	2178388.39	Аналитический	0.10	-
279	351189.87	2178395.06	Аналитический	0.10	-
280	351209.04	2178407.00	Аналитический	0.10	-
281	351234.12	2178420.59	Аналитический	0.10	-
282	351249.19	2178427.36	Аналитический	0.10	-
283	351267.12	2178432.36	Аналитический	0.10	-
284	351280.58	2178435.82	Аналитический	0.10	-
285	351292.96	2178437.58	Аналитический	0.10	-
286	351306.49	2178437.58	Аналитический	0.10	-
287	351317.18	2178437.02	Аналитический	0.10	-
288	351341.13	2178434.69	Аналитический	0.10	-
289	351367.32	2178430.01	Аналитический	0.10	-
290	351371.02	2178428.90	Картометрический	1.00	-
291	351375.34	2178427.60	Картометрический	1.00	-
292	351397.23	2178422.64	Аналитический	0.10	-
293	351432.43	2178414.26	Аналитический	0.10	-
294	351468.19	2178406.11	Аналитический	0.10	-
295	351526.14	2178391.45	Аналитический	0.10	-
296	351585.93	2178377.39	Аналитический	0.10	-
297	351612.26	2178369.69	Аналитический	0.10	-
298	351633.46	2178362.89	Аналитический	0.10	-
299	351673.77	2178348.37	Аналитический	0.10	-
300	351707.28	2178336.31	Аналитический	0.10	-
301	351745.30	2178321.99	Аналитический	0.10	-
302	351773.74	2178313.26	Аналитический	0.10	-
303	351801.48	2178306.66	Аналитический	0.10	-
304	351835.24	2178299.51	Аналитический	0.10	-
305	351869.01	2178292.13	Аналитический	0.10	-
306	351898.68	2178287.77	Аналитический	0.10	-
307	351929.07	2178284.75	Аналитический	0.10	-
308	351947.46	2178282.18	Аналитический	0.10	-
309	351952.51	2178281.30	Аналитический	0.10	-
310	351955.12	2178280.43	Аналитический	0.10	-
311	351958.66	2178279.25	Аналитический	0.10	-
312	351960.77	2178277.64	Аналитический	0.10	-
313	351965.62	2178274.17	Аналитический	0.10	-
314	351968.68	2178269.20	Аналитический	0.10	-
315	351969.74	2178265.96	Аналитический	0.10	-
316	351973.26	2178255.03	Аналитический	0.10	-
317	351978.05	2178235.57	Аналитический	0.10	-
318	351987.54	2178194.54	Аналитический	0.10	-
319	351992.48	2178176.82	Аналитический	0.10	-
320	351995.33	2178169.51	Аналитический	0.10	-
321	351999.72	2178163.29	Аналитический	0.10	-
322	352005.69	2178157.88	Аналитический	0.10	-
323	352012.34	2178154.11	Аналитический	0.10	-
324	352021.74	2178150.59	Аналитический	0.10	-

1	2	3	4	5	6
325	352033.86	2178147.68	Аналитический	0.10	-
326	352083.60	2178135.36	Аналитический	0.10	-
327	352112.62	2178129.91	Аналитический	0.10	-
328	352122.62	2178126.69	Аналитический	0.10	-
329	352136.00	2178122.56	Аналитический	0.10	-
330	352154.16	2178115.66	Аналитический	0.10	-
331	352177.82	2178105.06	Аналитический	0.10	-
332	352202.29	2178094.33	Аналитический	0.10	-
333	352212.44	2178089.53	Аналитический	0.10	-
334	352214.80	2178086.45	Аналитический	0.10	-
335	352216.35	2178083.14	Аналитический	0.10	-
336	352216.56	2178079.01	Аналитический	0.10	-
337	352228.31	2178076.53	Аналитический	0.10	-
338	352230.75	2178080.05	Аналитический	0.10	-
339	352232.35	2178080.85	Аналитический	0.10	-
340	352235.13	2178081.05	Аналитический	0.10	-
341	352240.28	2178079.85	Аналитический	0.10	-
342	352247.90	2178078.82	Аналитический	0.10	-
343	352256.37	2178079.05	Аналитический	0.10	-
344	352266.37	2178079.49	Аналитический	0.10	-
345	352276.96	2178081.19	Аналитический	0.10	-
346	352298.70	2178086.23	Аналитический	0.10	-
347	352366.98	2178105.89	Аналитический	0.10	-
348	352407.95	2178115.84	Аналитический	0.10	-
349	352437.35	2178122.32	Аналитический	0.10	-
350	352461.93	2178130.43	Аналитический	0.10	-
351	352467.18	2178132.00	Аналитический	0.10	-
352	352472.43	2178132.97	Аналитический	0.10	-
353	352477.51	2178133.23	Аналитический	0.10	-
354	352484.60	2178132.15	Аналитический	0.10	-
355	352494.65	2178129.12	Аналитический	0.10	-
356	352505.42	2178127.00	Аналитический	0.10	-
357	352516.84	2178125.20	Аналитический	0.10	-
358	352531.28	2178123.08	Аналитический	0.10	-
359	352541.34	2178122.07	Аналитический	0.10	-
360	352551.24	2178120.62	Аналитический	0.10	-
361	352558.88	2178119.19	Аналитический	0.10	-
362	352565.10	2178117.44	Аналитический	0.10	-
363	352571.12	2178114.77	Аналитический	0.10	-
364	352584.86	2178108.19	Аналитический	0.10	-
365	352594.28	2178104.20	Аналитический	0.10	-
366	352604.79	2178098.27	Аналитический	0.10	-
367	352612.37	2178094.14	Аналитический	0.10	-
368	352615.27	2178092.32	Аналитический	0.10	-
369	352617.89	2178090.01	Аналитический	0.10	-
370	352620.22	2178086.19	Аналитический	0.10	-
371	352622.35	2178080.87	Аналитический	0.10	-
372	352634.69	2178083.23	Аналитический	0.10	-

1	2	3	4	5	6
373	352634.85	2178086.01	Аналитический	0.10	-
374	352635.33	2178087.55	Аналитический	0.10	-
375	352636.15	2178088.83	Аналитический	0.10	-
376	352638.28	2178090.28	Аналитический	0.10	-
377	352641.84	2178091.01	Аналитический	0.10	-
378	352647.89	2178091.78	Аналитический	0.10	-
379	352659.76	2178092.01	Аналитический	0.10	-
380	352666.34	2178091.57	Аналитический	0.10	-
381	352671.50	2178090.49	Аналитический	0.10	-
382	352675.54	2178088.37	Аналитический	0.10	-
383	352679.40	2178085.26	Аналитический	0.10	-
384	352686.64	2178076.43	Аналитический	0.10	-
385	352694.07	2178067.37	Аналитический	0.10	-
386	352721.88	2178029.06	Аналитический	0.10	-
387	352736.00	2178011.02	Аналитический	0.10	-
388	352745.69	2178000.66	Аналитический	0.10	-
389	352754.35	2177993.68	Аналитический	0.10	-
390	352765.23	2177985.27	Аналитический	0.10	-
391	352795.59	2177965.33	Аналитический	0.10	-
392	352833.58	2177945.88	Аналитический	0.10	-
393	352844.55	2177938.68	Аналитический	0.10	-
394	352850.04	2177934.16	Аналитический	0.10	-
395	352851.99	2177930.36	Аналитический	0.10	-
396	352852.74	2177925.02	Аналитический	0.10	-
397	352852.63	2177917.95	Аналитический	0.10	-
398	352851.40	2177866.13	Аналитический	0.10	-
399	352847.49	2177806.83	Аналитический	0.10	-
400	352843.82	2177763.12	Аналитический	0.10	-
401	352841.23	2177724.75	Аналитический	0.10	-
402	352838.91	2177709.42	Аналитический	0.10	-
403	352836.90	2177701.77	Аналитический	0.10	-
404	352834.01	2177691.40	Аналитический	0.10	-
405	352823.51	2177656.55	Аналитический	0.10	-
406	352818.96	2177641.88	Аналитический	0.10	-
407	352817.88	2177639.63	Аналитический	0.10	-
408	352816.44	2177638.70	Аналитический	0.10	-
409	352813.36	2177638.55	Аналитический	0.10	-
410	352809.35	2177628.00	Аналитический	0.10	-
411	352811.12	2177625.05	Аналитический	0.10	-
412	352811.96	2177621.08	Аналитический	0.10	-
413	352811.96	2177617.06	Аналитический	0.10	-
414	352809.76	2177609.06	Аналитический	0.10	-
415	352802.04	2177583.12	Аналитический	0.10	-
416	352797.11	2177562.03	Аналитический	0.10	-
417	352796.09	2177554.02	Аналитический	0.10	-
418	352795.70	2177536.29	Аналитический	0.10	-
419	352795.93	2177518.01	Аналитический	0.10	-
420	352797.33	2177471.33	Аналитический	0.10	-

1	2	3	4	5	6
421	352799.19	2177438.50	Аналитический	0.10	-
422	352800.94	2177395.42	Аналитический	0.10	-
423	352804.47	2177337.75	Аналитический	0.10	-
424	352811.40	2177270.48	Аналитический	0.10	-
425	352816.32	2177219.76	Аналитический	0.10	-
426	352817.21	2177210.05	Аналитический	0.10	-
427	352817.54	2177204.63	Аналитический	0.10	-
428	352817.30	2177201.26	Аналитический	0.10	-
429	352816.82	2177199.07	Аналитический	0.10	-
430	352812.54	2177188.20	Картометрический	1.00	-
431	352806.61	2177181.04	Картометрический	1.00	-
432	352798.95	2177176.29	Картометрический	1.00	-
433	352735.37	2177168.51	Картометрический	1.00	-
434	352680.12	2177162.45	Картометрический	1.00	-
435	352651.87	2177159.64	Картометрический	1.00	-
436	352642.77	2177158.80	Картометрический	1.00	-
437	352642.98	2177154.86	Картометрический	1.00	-
438	352642.44	2177141.00	Картометрический	1.00	-
439	352671.12	2177143.78	Картометрический	1.00	-
440	352716.21	2177148.40	Картометрический	1.00	-
441	352760.45	2177153.58	Картометрический	1.00	-
442	352803.53	2177159.04	Картометрический	1.00	-
443	352812.25	2177160.14	Картометрический	1.00	-
444	352819.60	2177161.13	Картометрический	1.00	-
445	352820.76	2177159.58	Картометрический	1.00	-
446	352825.44	2177150.39	Аналитический	0.10	-
447	352826.85	2177143.31	Аналитический	0.10	-
448	352831.77	2177107.93	Аналитический	0.10	-
449	352837.20	2177068.05	Аналитический	0.10	-
450	352840.08	2177046.62	Аналитический	0.10	-
451	352842.80	2177027.19	Аналитический	0.10	-
452	352845.88	2177006.56	Аналитический	0.10	-
453	352850.50	2176982.78	Аналитический	0.10	-
454	352855.68	2176954.82	Аналитический	0.10	-
455	352861.02	2176925.50	Аналитический	0.10	-
456	352865.66	2176896.76	Аналитический	0.10	-
457	352870.45	2176867.57	Аналитический	0.10	-
458	352875.52	2176838.50	Аналитический	0.10	-
459	352880.49	2176809.57	Аналитический	0.10	-
460	352888.70	2176775.02	Аналитический	0.10	-
461	352895.57	2176751.87	Аналитический	0.10	-
462	352901.08	2176735.33	Аналитический	0.10	-
463	352911.32	2176708.45	Аналитический	0.10	-
464	352924.36	2176680.07	Аналитический	0.10	-
465	352939.37	2176651.00	Аналитический	0.10	-
466	352955.29	2176623.28	Аналитический	0.10	-
467	352972.93	2176593.53	Аналитический	0.10	-
468	352990.81	2176564.29	Аналитический	0.10	-

1	2	3	4	5	6
469	353008.24	2176536.08	Аналитический	0.10	-
470	353025.21	2176507.18	Аналитический	0.10	-
471	353041.65	2176477.28	Аналитический	0.10	-
472	353058.49	2176446.21	Аналитический	0.10	-
473	353075.88	2176413.96	Аналитический	0.10	-
474	353093.27	2176381.86	Аналитический	0.10	-
475	353110.77	2176348.24	Аналитический	0.10	-
476	353132.96	2176301.74	Аналитический	0.10	-
477	353135.70	2176294.62	Аналитический	0.10	-
478	353136.95	2176291.15	Аналитический	0.10	-
479	353136.83	2176286.82	Аналитический	0.10	-
480	353134.75	2176282.78	Аналитический	0.10	-
481	353129.52	2176278.89	Аналитический	0.10	-
482	353133.74	2176267.30	Аналитический	0.10	-
483	353141.39	2176268.48	Аналитический	0.10	-
484	353144.34	2176268.19	Аналитический	0.10	-
485	353160.97	2176232.53	Аналитический	0.10	-
486	353178.21	2176194.64	Аналитический	0.10	-
487	353183.47	2176182.78	Аналитический	0.10	-
488	353188.77	2176170.66	Аналитический	0.10	-
489	353197.66	2176150.65	Аналитический	0.10	-
490	353207.77	2176127.44	Аналитический	0.10	-
491	353218.53	2176103.24	Аналитический	0.10	-
492	353229.64	2176078.70	Аналитический	0.10	-
493	353241.85	2176052.21	Аналитический	0.10	-
494	353253.08	2176027.57	Аналитический	0.10	-
495	353266.11	2175998.62	Аналитический	0.10	-
496	353278.35	2175971.01	Аналитический	0.10	-
497	353295.85	2175929.36	Аналитический	0.10	-
498	353309.46	2175897.33	Аналитический	0.10	-
499	353324.28	2175864.15	Аналитический	0.10	-
500	353339.54	2175829.60	Аналитический	0.10	-
501	353354.24	2175796.78	Аналитический	0.10	-
502	353375.50	2175748.91	Аналитический	0.10	-
503	353393.10	2175710.47	Аналитический	0.10	-
504	353408.62	2175676.59	Аналитический	0.10	-
505	353425.85	2175639.03	Аналитический	0.10	-
506	353443.01	2175601.79	Аналитический	0.10	-
507	353458.85	2175568.58	Аналитический	0.10	-
508	353474.26	2175537.44	Аналитический	0.10	-
509	353512.40	2175457.81	Аналитический	0.10	-
510	353513.51	2175452.20	Аналитический	0.10	-
511	353512.82	2175448.80	Аналитический	0.10	-
512	353507.82	2175441.83	Аналитический	0.10	-
513	353513.48	2175429.52	Аналитический	0.10	-
1	353536.51	2175444.17	Аналитический	0.10	-
514	353336.43	2177575.95	Картометрический	1.00	-

1	2	3	4	5	6
515	353338.67	2177583.59	Картометрический	1.00	-
516	353349.29	2177626.91	Картометрический	1.00	-
517	353358.10	2177672.23	Картометрический	1.00	-
518	353366.02	2177717.43	Картометрический	1.00	-
519	353374.05	2177762.49	Картометрический	1.00	-
520	353382.56	2177807.94	Картометрический	1.00	-
521	353390.61	2177852.83	Картометрический	1.00	-
522	353397.92	2177896.58	Картометрический	1.00	-
523	353403.85	2177939.60	Картометрический	1.00	-
524	353408.97	2177996.23	Картометрический	1.00	-
525	353411.57	2178040.06	Картометрический	1.00	-
526	353414.38	2178085.81	Картометрический	1.00	-
527	353417.56	2178133.37	Картометрический	1.00	-
528	353421.39	2178151.99	Картометрический	1.00	-
529	353429.77	2178189.33	Картометрический	1.00	-
530	353436.24	2178213.97	Картометрический	1.00	-
531	353451.46	2178264.92	Картометрический	1.00	-
532	353466.48	2178303.11	Картометрический	1.00	-
533	353492.85	2178390.66	Картометрический	1.00	-
534	353527.14	2178505.12	Картометрический	1.00	-
535	353534.25	2178513.22	Картометрический	1.00	-
536	353540.30	2178516.45	Картометрический	1.00	-
537	353545.56	2178535.03	Картометрический	1.00	-
538	353541.35	2178543.36	Картометрический	1.00	-
539	353531.33	2178545.38	Картометрический	1.00	-
540	353514.85	2178547.22	Картометрический	1.00	-
541	353504.99	2178513.52	Картометрический	1.00	-
542	353501.89	2178503.30	Картометрический	1.00	-
543	353499.87	2178498.01	Картометрический	1.00	-
544	353498.24	2178495.17	Картометрический	1.00	-
545	353496.15	2178493.87	Картометрический	1.00	-
546	353491.98	2178494.66	Картометрический	1.00	-
547	353487.43	2178483.75	Картометрический	1.00	-
548	353490.54	2178478.93	Картометрический	1.00	-
549	353491.01	2178476.15	Картометрический	1.00	-
550	353466.80	2178398.29	Картометрический	1.00	-
551	353436.70	2178308.70	Картометрический	1.00	-
552	353425.44	2178266.47	Картометрический	1.00	-
553	353402.87	2178179.37	Картометрический	1.00	-
554	353398.64	2178177.25	Картометрический	1.00	-
555	353392.67	2178175.04	Картометрический	1.00	-
556	353393.66	2178166.11	Картометрический	1.00	-
557	353400.71	2178164.02	Картометрический	1.00	-
558	353400.83	2178157.71	Картометрический	1.00	-
559	353396.12	2178111.60	Картометрический	1.00	-
560	353394.35	2178082.21	Картометрический	1.00	-
561	353392.91	2178052.89	Картометрический	1.00	-
562	353391.44	2178024.96	Картометрический	1.00	-

1	2	3	4	5	6
563	353389.66	2177979.80	Аналитический	0.10	-
564	353383.56	2177938.44	Картометрический	1.00	-
565	353379.68	2177910.10	Картометрический	1.00	-
566	353375.10	2177881.88	Картометрический	1.00	-
567	353364.95	2177823.77	Картометрический	1.00	-
568	353359.41	2177794.45	Картометрический	1.00	-
569	353354.06	2177764.85	Картометрический	1.00	-
570	353348.92	2177735.31	Картометрический	1.00	-
571	353343.51	2177705.65	Картометрический	1.00	-
572	353338.10	2177675.33	Картометрический	1.00	-
573	353332.05	2177644.88	Картометрический	1.00	-
574	353325.24	2177615.78	Картометрический	1.00	-
575	353318.60	2177581.52	Картометрический	1.00	-
576	353315.40	2177576.63	Картометрический	1.00	-
577	353333.90	2177576.11	Картометрический	1.00	-
514	353336.43	2177575.95	Картометрический	1.00	-
578	350875.37	2178392.67	Аналитический	0.10	-
579	350876.39	2178394.03	Аналитический	0.10	-
580	350879.25	2178396.01	Аналитический	0.10	-
581	350878.27	2178406.88	Аналитический	0.10	-
582	350870.98	2178406.91	Аналитический	0.10	-
583	350870.69	2178407.01	Аналитический	0.10	-
584	350870.23	2178407.50	Аналитический	0.10	-
585	350869.96	2178408.21	Аналитический	0.10	-
586	350869.84	2178409.37	Аналитический	0.10	-
587	350869.95	2178409.97	Аналитический	0.10	-
588	350872.35	2178410.80	Аналитический	0.10	-
589	350874.85	2178411.76	Аналитический	0.10	-
590	350872.12	2178422.09	Аналитический	0.10	-
591	350867.26	2178420.35	Аналитический	0.10	-
592	350866.30	2178423.63	Аналитический	0.10	-
593	350863.02	2178434.62	Аналитический	0.10	-
594	350851.73	2178478.23	Аналитический	0.10	-
595	350842.17	2178505.93	Аналитический	0.10	-
596	350837.38	2178517.31	Аналитический	0.10	-
597	350829.01	2178532.13	Аналитический	0.10	-
598	350813.02	2178552.22	Аналитический	0.10	-
599	350798.56	2178568.87	Аналитический	0.10	-
600	350770.49	2178597.48	Аналитический	0.10	-
601	350727.47	2178641.59	Аналитический	0.10	-
602	350697.88	2178671.31	Аналитический	0.10	-
603	350685.22	2178659.77	Аналитический	0.10	-
604	350712.44	2178631.73	Аналитический	0.10	-
605	350750.96	2178592.80	Аналитический	0.10	-
606	350781.84	2178562.06	Аналитический	0.10	-
607	350799.66	2178541.80	Аналитический	0.10	-
608	350814.81	2178524.61	Аналитический	0.10	-

1	2	3	4	5	6
609	350816.69	2178520.72	Аналитический	0.10	-
610	350816.69	2178517.69	Аналитический	0.10	-
611	350816.69	2178516.36	Аналитический	0.10	-
612	350816.12	2178514.77	Аналитический	0.10	-
613	350814.12	2178512.21	Аналитический	0.10	-
614	350820.37	2178500.49	Аналитический	0.10	-
615	350822.19	2178500.49	Аналитический	0.10	-
616	350823.92	2178500.49	Аналитический	0.10	-
617	350824.36	2178500.19	Аналитический	0.10	-
618	350825.56	2178498.77	Аналитический	0.10	-
619	350827.24	2178495.14	Аналитический	0.10	-
620	350835.26	2178468.51	Аналитический	0.10	-
621	350845.20	2178429.80	Аналитический	0.10	-
622	350849.10	2178412.70	Аналитический	0.10	-
623	350849.64	2178408.28	Аналитический	0.10	-
624	350849.75	2178406.69	Аналитический	0.10	-
625	350849.22	2178405.71	Аналитический	0.10	-
626	350845.60	2178403.87	Аналитический	0.10	-
627	350846.66	2178395.14	Аналитический	0.10	-
628	350860.04	2178394.52	Аналитический	0.10	-
629	350874.78	2178390.51	Аналитический	0.10	-
578	350875.37	2178392.67	Аналитический	0.10	-

3. Сведения о характерных точках части (частей) границы объекта

Обозначение характерных точек части границы	Координаты, м		Метод определения координат характерной точки	Средняя квадратическая погрешность положения характерной точки (Mt), м	Описание обозначения точки на местности (при наличии)
	X	Y			
1	2	3	4	5	6
Часть №					
-	-	-	-	-	-

Рисунок 4
План границ объекта



Исполнительские условные знаки и обозначения:

-  границы территориальной зоны
-  границы муниципального образования
-  характерная точка границ территориальной зоны

Масштаб 1:10000



Руководитель БУ ВО «Нормативно-проектный центр»
 Подпись Ю.В. Шалыгина Дата « 28 » июля 2021 г.
 Место для отгачки печати (при наличии) (лицо, составившее описание местоположения границ объекта)

ОПИСАНИЕ МЕСТОПОЛОЖЕНИЯ ГРАНИЦ

Зона сельскохозяйственного использования в границах населенного пункта
села Приречное - СХ1/1

(наименование объекта, местоположение границ которого описано
(далее - объект)

Раздел I

Сведения об объекте		
№ п/п	Характеристики объекта	Описание характеристик
1	2	3
1	Местоположение объекта	Воронежская область, Верхнемамонский муниципальный район, Приреченское сельское поселение, село Приречное
2	Площадь объекта \pm величина погрешности определения площади ($P \pm \text{Дельта } P$)	396061 +/- 2203 м ²
3	Иные характеристики объекта	-

Раздел 2

Сведения о местоположении границ объекта					
1. Система координат: МСК - 36, зона 2					
2. Сведения о характерных точках границ объекта					
Обозначение характерных точек границ	Координаты, м		Метод определения координат характерной точки	Средняя квадратическая погрешность положения характерной точки (Mt), м	Описание обозначения точки на местности (при наличии)
	X	Y			
1	2	3	4	5	6
1	353406.42	2177317.37	Картометрический	1.00	-
2	353370.58	2177307.96	Картометрический	1.00	-
3	353314.48	2177302.16	Картометрический	1.00	-
4	353204.62	2177301.91	Картометрический	1.00	-
5	353197.07	2177295.49	Картометрический	1.00	-
6	353181.94	2177284.47	Картометрический	1.00	-
7	353150.12	2177268.91	Картометрический	1.00	-
8	353116.62	2177255.05	Картометрический	1.00	-
9	353081.50	2177241.05	Картометрический	1.00	-
10	353044.79	2177225.18	Картометрический	1.00	-
11	353007.41	2177209.79	Картометрический	1.00	-
12	352969.87	2177195.33	Картометрический	1.00	-
13	352930.40	2177180.98	Картометрический	1.00	-
14	352959.99	2177152.53	Картометрический	1.00	-
15	353083.89	2177159.56	Картометрический	1.00	-
16	353123.97	2177181.95	Картометрический	1.00	-
17	353390.20	2177207.77	Картометрический	1.00	-
1	353406.42	2177317.37	Картометрический	1.00	-
18	353193.70	2177319.60	Картометрический	1.00	-
19	353102.44	2177325.56	Картометрический	1.00	-
20	353093.64	2177338.39	Картометрический	1.00	-
21	353093.63	2177364.74	Картометрический	1.00	-
22	353114.38	2177433.09	Картометрический	1.00	-
23	353154.37	2177516.47	Картометрический	1.00	-
24	353169.13	2177542.89	Картометрический	1.00	-
25	353161.60	2177543.20	Аналитический	0.10	-
26	352973.00	2177538.72	Аналитический	0.10	-
27	352980.21	2177480.14	Аналитический	0.10	-
28	352978.20	2177446.00	Аналитический	0.10	-
29	352919.89	2177450.15	Аналитический	0.10	-
30	352912.09	2177351.79	Картометрический	1.00	-
31	352880.11	2177242.72	Картометрический	1.00	-
32	352892.95	2177191.57	Картометрический	1.00	-
33	352906.79	2177195.51	Картометрический	1.00	-
34	352922.16	2177200.11	Картометрический	1.00	-

1	2	3	4	5	6
35	352940.42	2177206.45	Картометрический	1.00	-
36	352960.19	2177213.52	Картометрический	1.00	-
37	352982.49	2177221.90	Картометрический	1.00	-
38	353006.81	2177231.42	Картометрический	1.00	-
39	353032.19	2177242.08	Картометрический	1.00	-
40	353058.33	2177253.12	Картометрический	1.00	-
41	353084.67	2177264.04	Картометрический	1.00	-
42	353111.91	2177275.13	Картометрический	1.00	-
43	353140.30	2177286.73	Картометрический	1.00	-
44	353167.03	2177298.92	Картометрический	1.00	-
45	353172.74	2177302.99	Картометрический	1.00	-
46	353189.91	2177315.20	Картометрический	1.00	-
18	353193.70	2177319.60	Картометрический	1.00	-
47	352670.14	2177217.82	Картометрический	1.00	-
48	352683.40	2177221.96	Картометрический	1.00	-
49	352684.18	2177228.60	Картометрический	1.00	-
50	352682.22	2177238.10	Картометрический	1.00	-
51	352669.82	2177265.36	Картометрический	1.00	-
52	352669.00	2177271.44	Картометрический	1.00	-
53	352661.01	2177287.38	Картометрический	1.00	-
54	352661.01	2177299.66	Картометрический	1.00	-
55	352639.74	2177355.44	Картометрический	1.00	-
56	352636.00	2177369.84	Картометрический	1.00	-
57	352616.50	2177452.45	Картометрический	1.00	-
58	352602.32	2177506.20	Картометрический	1.00	-
59	352599.32	2177552.79	Картометрический	1.00	-
60	352603.36	2177592.48	Картометрический	1.00	-
61	352604.43	2177612.97	Картометрический	1.00	-
62	352616.49	2177615.20	Картометрический	1.00	-
63	352616.24	2177645.59	Картометрический	1.00	-
64	352607.49	2177720.46	Картометрический	1.00	-
65	352601.84	2177736.34	Картометрический	1.00	-
66	352585.54	2177802.67	Картометрический	1.00	-
67	352581.92	2177811.00	Картометрический	1.00	-
68	352542.84	2177901.97	Картометрический	1.00	-
69	352480.61	2177976.89	Аналитический	0.10	-
70	352474.51	2177984.40	Аналитический	0.10	-
71	352446.98	2178027.63	Аналитический	0.10	-
72	352407.95	2178115.84	Аналитический	0.10	-
73	352366.98	2178105.89	Аналитический	0.10	-
74	352298.70	2178086.23	Аналитический	0.10	-
75	352276.96	2178081.19	Аналитический	0.10	-
76	352266.37	2178079.49	Аналитический	0.10	-
77	352256.37	2178079.05	Аналитический	0.10	-
78	352247.90	2178078.82	Аналитический	0.10	-
79	352240.28	2178079.85	Аналитический	0.10	-
80	352235.13	2178081.05	Аналитический	0.10	-

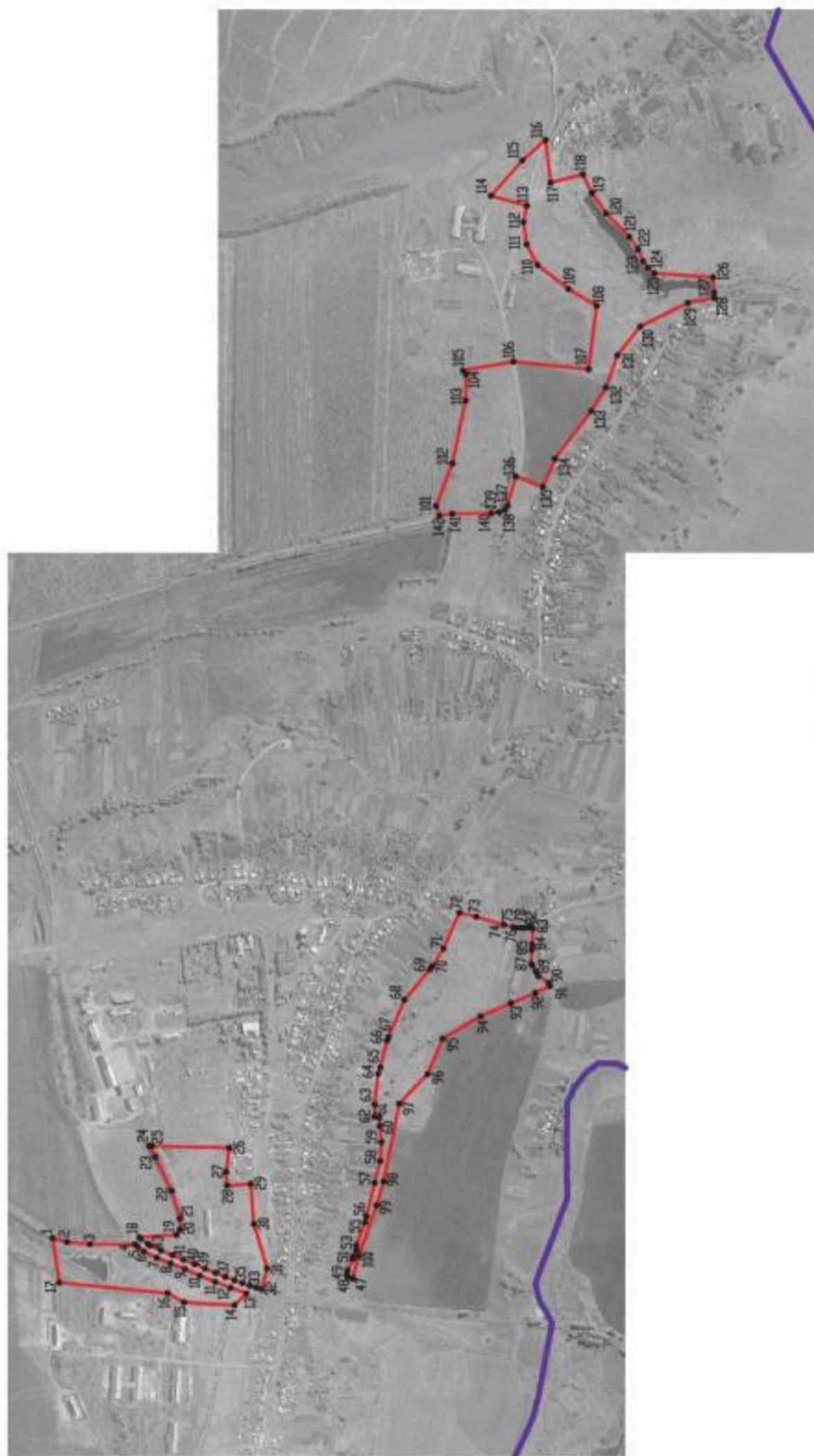
1	2	3	4	5	6
81	352232.35	2178080.85	Аналитический	0.10	-
82	352230.75	2178080.05	Аналитический	0.10	-
83	352228.31	2178076.53	Аналитический	0.10	-
84	352229.92	2178038.13	Картометрический	1.00	-
85	352230.47	2178024.95	Картометрический	1.00	-
86	352231.93	2177989.94	Картометрический	1.00	-
87	352228.67	2177986.56	Картометрический	1.00	-
88	352220.65	2177971.57	Картометрический	1.00	-
89	352214.48	2177960.02	Картометрический	1.00	-
90	352188.95	2177943.90	Картометрический	1.00	-
91	352185.71	2177935.89	Картометрический	1.00	-
92	352222.05	2177919.08	Картометрический	1.00	-
93	352282.00	2177894.00	Картометрический	1.00	-
94	352356.01	2177861.45	Картометрический	1.00	-
95	352449.31	2177806.54	Картометрический	1.00	-
96	352486.46	2177719.64	Картометрический	1.00	-
97	352556.00	2177646.76	Картометрический	1.00	-
98	352593.74	2177456.07	Картометрический	1.00	-
99	352611.47	2177397.60	Картометрический	1.00	-
100	352655.30	2177272.87	Картометрический	1.00	-
47	352670.14	2177217.82	Картометрический	1.00	-
101	352465.13	2179113.98	Картометрический	1.00	-
102	352425.49	2179218.41	Картометрический	1.00	-
103	352392.92	2179372.60	Картометрический	1.00	-
104	352391.83	2179436.67	Картометрический	1.00	-
105	352399.43	2179446.81	Картометрический	1.00	-
106	352275.68	2179468.59	Картометрический	1.00	-
107	352090.88	2179449.59	Картометрический	1.00	-
108	352071.36	2179605.50	Картометрический	1.00	-
109	352140.60	2179646.89	Картометрический	1.00	-
110	352216.60	2179705.71	Картометрический	1.00	-
111	352243.15	2179756.21	Картометрический	1.00	-
112	352250.96	2179810.87	Картометрический	1.00	-
113	352242.56	2179851.24	Картометрический	1.00	-
114	352330.73	2179875.67	Картометрический	1.00	-
115	352253.34	2179962.32	Картометрический	1.00	-
116	352196.46	2180012.60	Картометрический	1.00	-
117	352184.27	2179907.40	Картометрический	1.00	-
118	352105.15	2179928.22	Картометрический	1.00	-
119	352083.08	2179881.71	Картометрический	1.00	-
120	352048.15	2179832.48	Картометрический	1.00	-
121	351991.50	2179774.75	Картометрический	1.00	-
122	351969.78	2179743.80	Картометрический	1.00	-
123	351957.11	2179714.66	Картометрический	1.00	-
124	351945.34	2179698.55	Картометрический	1.00	-
125	351929.96	2179685.16	Картометрический	1.00	-
126	351785.36	2179675.35	Картометрический	1.00	-

1	2	3	4	5	6
127	351783.55	2179638.65	Картометрический	1.00	-
128	351782.80	2179625.08	Картометрический	1.00	-
129	351847.61	2179612.59	Картометрический	1.00	-
130	351964.47	2179554.54	Картометрический	1.00	-
131	352020.43	2179484.01	Картометрический	1.00	-
132	352048.42	2179405.27	Картометрический	1.00	-
133	352084.79	2179346.84	Картометрический	1.00	-
134	352173.75	2179229.96	Картометрический	1.00	-
135	352203.16	2179160.34	Картометрический	1.00	-
136	352269.80	2179186.76	Картометрический	1.00	-
137	352289.84	2179115.44	Картометрический	1.00	-
138	352296.87	2179104.37	Картометрический	1.00	-
139	352310.86	2179098.56	Картометрический	1.00	-
140	352329.66	2179096.44	Картометрический	1.00	-
141	352425.71	2179094.62	Картометрический	1.00	-
142	352456.91	2179090.03	Картометрический	1.00	-
101	352465.13	2179113.98	Картометрический	1.00	-

3. Сведения о характерных точках части (частей) границы объекта

Обозначение характерных точек части границы	Координаты, м		Метод определения координат характерной точки	Средняя квадратическая погрешность положения характерной точки (Mt), м	Описание обозначения точки на местности (при наличии)
	X	Y			
1	2	3	4	5	6
Часть №					
-	-	-	-	-	-

Раздел 4
План границ объекта



Масштаб 1:10000

Используемые условные знаки и обозначения:

-  границы территориальной зоны
-  границы муниципального образования
-  характерная точка границ территориальной зоны



Руководитель БУВО «Нормативно-проектный центр»

Подпись Ю.В.Шалыгина Дата « 28 » июля 2021 г.

Место для оттиска печати (при наличии) лица, составившего описание местоположения границ объекта

ОПИСАНИЕ МЕСТОПОЛОЖЕНИЯ ГРАНИЦ

Зона сельскохозяйственного производства села Приречное - СХ2/1

(наименование объекта, местоположение границ которого описано
(далее - объект)

Раздел I

Сведения об объекте		
№ п/п	Характеристики объекта	Описание характеристик
1	2	3
1	Местоположение объекта	Воронежская область, Верхнемамонский муниципальный район, Приреченское сельское поселение, село Приречное
2	Площадь объекта \pm величина погрешности определения площади ($P \pm \Delta P$)	545162 +/- 2584 м ²
3	Иные характеристики объекта	-

Раздел 2

Сведения о местоположении границ объекта					
1. Система координат: МСК - 36, зона 2					
2. Сведения о характерных точках границ объекта					
Обозначение характерных точек границ	Координаты, м		Метод определения координат характерной точки	Средняя квадратическая погрешность положения характерной точки (Mt), м	Описание обозначения точки на местности (при наличии)
	X	Y			
1	2	3	4	5	6
1	353627.80	2176088.74	Картометрический	1.00	-
2	353623.15	2176153.88	Картометрический	1.00	-
3	353602.64	2176166.18	Картометрический	1.00	-
4	353560.42	2176166.19	Картометрический	1.00	-
5	353562.34	2176197.57	Картометрический	1.00	-
6	353548.98	2176232.90	Картометрический	1.00	-
7	353534.45	2176241.92	Картометрический	1.00	-
8	353528.82	2176270.62	Картометрический	1.00	-
9	353368.05	2176243.70	Картометрический	1.00	-
10	353373.37	2176187.88	Картометрический	1.00	-
11	353393.79	2175893.74	Картометрический	1.00	-
12	353439.63	2175908.77	Картометрический	1.00	-
13	353522.19	2175933.82	Картометрический	1.00	-
14	353520.90	2175984.94	Картометрический	1.00	-
15	353534.11	2176000.46	Картометрический	1.00	-
16	353598.94	2176010.22	Картометрический	1.00	-
17	353622.39	2176063.21	Картометрический	1.00	-
1	353627.80	2176088.74	Картометрический	1.00	-
18	353349.09	2176953.40	Картометрический	1.00	-
19	353390.20	2177207.77	Картометрический	1.00	-
20	353123.97	2177181.95	Картометрический	1.00	-
21	353083.89	2177159.56	Картометрический	1.00	-
22	352959.99	2177152.53	Картометрический	1.00	-
23	352971.00	2177020.24	Картометрический	1.00	-
24	353079.47	2176711.48	Картометрический	1.00	-
25	353216.31	2176721.32	Картометрический	1.00	-
26	353213.87	2176786.24	Картометрический	1.00	-
27	353257.75	2176787.96	Картометрический	1.00	-
28	353259.02	2176790.79	Картометрический	1.00	-
18	353349.09	2176953.40	Картометрический	1.00	-
29	353318.60	2177581.52	Картометрический	1.00	-
30	353325.24	2177615.78	Картометрический	1.00	-
31	353332.05	2177644.88	Картометрический	1.00	-
32	353338.10	2177675.33	Картометрический	1.00	-

1	2	3	4	5	6
33	353343.51	2177705.65	Картометрический	1.00	-
34	353348.92	2177735.31	Картометрический	1.00	-
35	353354.06	2177764.85	Картометрический	1.00	-
36	353359.41	2177794.45	Картометрический	1.00	-
37	353364.95	2177823.77	Картометрический	1.00	-
38	353375.10	2177881.88	Картометрический	1.00	-
39	353379.68	2177910.10	Картометрический	1.00	-
40	353383.56	2177938.44	Картометрический	1.00	-
41	353389.65	2177979.80	Картометрический	1.00	-
42	353273.53	2178005.57	Картометрический	1.00	-
43	353194.70	2178079.00	Картометрический	1.00	-
44	353097.54	2178073.30	Картометрический	1.00	-
45	353092.71	2178038.59	Картометрический	1.00	-
46	353073.25	2177898.20	Картометрический	1.00	-
47	353034.23	2177904.14	Картометрический	1.00	-
48	353020.31	2177906.38	Картометрический	1.00	-
49	353018.07	2177888.06	Картометрический	1.00	-
50	353016.62	2177845.56	Картометрический	1.00	-
51	352999.70	2177843.60	Картометрический	1.00	-
52	352974.50	2177736.48	Картометрический	1.00	-
53	352973.00	2177538.72	Картометрический	1.00	-
54	353161.60	2177543.20	Картометрический	1.00	-
55	353169.13	2177542.89	Картометрический	1.00	-
56	353194.50	2177588.25	Картометрический	1.00	-
29	353318.60	2177581.52	Картометрический	1.00	-
57	352543.13	2179458.39	Картометрический	1.00	-
58	352572.81	2179604.62	Картометрический	1.00	-
59	352573.17	2179646.25	Картометрический	1.00	-
60	352540.60	2179846.96	Картометрический	1.00	-
61	352527.19	2179900.15	Картометрический	1.00	-
62	352476.92	2179869.06	Картометрический	1.00	-
63	352330.73	2179875.67	Картометрический	1.00	-
64	352242.56	2179851.24	Картометрический	1.00	-
65	352250.96	2179810.87	Картометрический	1.00	-
66	352243.15	2179756.21	Картометрический	1.00	-
67	352216.60	2179705.71	Картометрический	1.00	-
68	352140.60	2179646.89	Картометрический	1.00	-
69	352071.36	2179605.50	Картометрический	1.00	-
70	352090.88	2179449.59	Картометрический	1.00	-
71	352275.68	2179468.59	Картометрический	1.00	-
72	352399.43	2179446.81	Картометрический	1.00	-
73	352512.36	2179440.29	Картометрический	1.00	-
74	352531.19	2179442.83	Картометрический	1.00	-
57	352543.13	2179458.39	Картометрический	1.00	-

3. Сведения о характерных точках части (частей) границы объекта					
Обозначение характерных точек части границы	Координаты, м		Метод определения координат характерной точки	Средняя квадратическая погрешность положения характерной точки (M _t), м	Описание обозначения точки на местности (при наличии)
	X	Y			
1	2	3	4	5	6
Часть №					
-	-	-	-	-	-

Раздел 4
План границ объекта



Масштаб 1:10000

Использованы условные знаки и обозначения:

-  границы территориальной зоны
-  границы муниципального образования
-  характеристика точек границ территориальной зоны



Руководитель БУВО «Нордослано-грозский центр»
Политик *С.В. Шалайкин* 20.03.2021 г. Дата и 28 в 10 часов 2021 г.
Место для отложения подписей (при наличии) лица, составившего описание местоположения границ объекта

ОПИСАНИЕ МЕСТОПОЛОЖЕНИЯ ГРАНИЦ

Зона ритуальных объектов села Приречное - СН1/1

(наименование объекта, местоположение границ которого описано
(далее - объект)

Раздел 1

Сведения об объекте		
№ п/п	Характеристики объекта	Описание характеристик
1	2	3
1	Местоположение объекта	Воронежская область, Верхнемамонский муниципальный район, Приреченское сельское поселение, село Приречное
2	Площадь объекта \pm величина погрешности определения площади ($P \pm \Delta P$)	13899 +/- 413 м ²
3	Иные характеристики объекта	-

Раздел 2

Сведения о местоположении границ объекта					
1. Система координат: МСК - 36, зона 2					
2. Сведения о характерных точках границ объекта					
Обозначение характерных точек границ	Координаты, м		Метод определения координат характерной точки	Средняя квадратическая погрешность положения характерной точки (Mt), м	Описание обозначения точки на местности (при наличии)
	X	Y			
1	2	3	4	5	6
1	353092.71	2178038.59	Картометрический	1.00	-
2	353086.94	2178039.55	Картометрический	1.00	-
3	352995.59	2178055.26	Картометрический	1.00	-
4	352980.19	2177956.91	Картометрический	1.00	-
5	352985.85	2177956.09	Картометрический	1.00	-
6	352982.05	2177912.59	Картометрический	1.00	-
7	353020.31	2177906.38	Картометрический	1.00	-
8	353034.23	2177904.14	Картометрический	1.00	-
9	353073.25	2177898.2	Картометрический	1.00	-
1	353092.71	2178038.59	Картометрический	1.00	-
3. Сведения о характерных точках части (частей) границы объекта					
Обозначение характерных точек части границы	Координаты, м		Метод определения координат характерной точки	Средняя квадратическая погрешность положения характерной точки (Mt), м	Описание обозначения точки на местности (при наличии)
	X	Y			
1	2	3	4	5	6
Часть №					
-	-	-	-	-	-

Раздел 4

План границ объекта




Масштаб 1:2000

Используемые условные знаки и обозначения:




границы территориальной зоны



•1

характерная точка границ территориальной зоны

Руководитель БУВО «Нормативно-проектный центр»

Подпись  Ю.В. Шальгина Дата « 28 » _____ июля 2021 г.

Место для оттиска печати (при наличии) лица, составившего описание местоположения границ объекта



Приложение № 2
к правилам землепользования и застройки
Приреченского сельского поселения
Верхнемамонского муниципального района
Воронежской области

СВЕДЕНИЯ О ГРАНИЦАХ ТЕРРИТОРИАЛЬНЫХ ЗОН,
СОДЕРЖАЩИЕ ГРАФИЧЕСКОЕ ОПИСАНИЕ МЕСТОПОЛОЖЕНИЯ
ГРАНИЦ ТЕРРИТОРИАЛЬНЫХ ЗОН, ПЕРЕЧЕНЬ КООРДИНАТ
ХАРАКТЕРНЫХ ТОЧЕК ГРАНИЦ ТЕРРИТОРИАЛЬНЫХ ЗОН,
РАСПОЛОЖЕННЫХ ЗА ГРАНИЦАМИ НАСЕЛЕННОГО ПУНКТА
НА ТЕРРИТОРИИ ПРИРЕЧЕНСКОГО СЕЛЬСКОГО ПОСЕЛЕНИЯ

ОПИСАНИЕ МЕСТОПОЛОЖЕНИЯ ГРАНИЦ

Зона улиц, дорог, инженерной и транспортной инфраструктуры за границами населенного пункта - ИТ1

(наименование объекта, местоположение границ которого описано
(далее - объект)

Раздел I

Сведения об объекте		
№ п/п	Характеристики объекта	Описание характеристик
1	2	3
1	Местоположение объекта	Воронежская область, Верхнемамонский муниципальный район, Приреченское сельское поселение
2	Площадь объекта \pm величина погрешности определения площади ($P \pm \Delta P$)	205159 +/- 7927 м ²
3	Иные характеристики объекта	-

Раздел 2

Сведения о местоположении границ объекта					
1. Система координат: МСК - 36, зона 2					
2. Сведения о характерных точках границ объекта					
Обозначение характерных точек границ	Координаты, м		Метод определения координат характерной точки	Средняя квадратическая погрешность положения характерной точки (M _t), м	Описание обозначения точки на местности (при наличии)
	X	Y			
1	2	3	4	5	6
1	353896.80	2174758.50	Картометрический	5.00	-
2	353867.36	2174815.35	Картометрический	5.00	-
3	353846.60	2174855.35	Картометрический	5.00	-
4	353826.52	2174894.10	Картометрический	5.00	-
5	353807.85	2174929.77	Картометрический	5.00	-
6	353789.92	2174963.64	Картометрический	5.00	-
7	353771.56	2174997.73	Картометрический	5.00	-
8	353753.71	2175031.38	Картометрический	1.00	-
9	353739.59	2175058.04	Картометрический	1.00	-
10	353714.72	2175103.57	Картометрический	1.00	-
11	353688.38	2175154.77	Картометрический	1.00	-
12	353656.96	2175214.93	Картометрический	1.00	-
13	353627.25	2175272.04	Картометрический	1.00	-
14	353609.13	2175306.74	Картометрический	1.00	-
15	353588.36	2175345.51	Картометрический	1.00	-
16	353574.84	2175371.69	Картометрический	1.00	-
17	353548.31	2175422.16	Картометрический	1.00	-
18	353536.51	2175444.17	Картометрический	1.00	-
19	353513.48	2175429.52	Картометрический	1.00	-
20	353514.80	2175426.65	Картометрический	1.00	-
21	353518.44	2175426.13	Картометрический	1.00	-
22	353521.48	2175425.58	Картометрический	1.00	-
23	353523.20	2175423.93	Картометрический	1.00	-
24	353533.61	2175410.82	Картометрический	1.00	-
25	353560.35	2175364.02	Картометрический	1.00	-
26	353594.60	2175299.13	Картометрический	1.00	-
27	353657.63	2175178.06	Картометрический	1.00	-
28	353725.13	2175050.33	Картометрический	1.00	-
29	353775.43	2174955.97	Картометрический	5.00	-
30	353811.98	2174886.53	Картометрический	5.00	-
31	353852.79	2174807.81	Картометрический	5.00	-
32	353882.78	2174750.13	Картометрический	5.00	-
1	353896.80	2174758.50	Картометрический	5.00	-
33	353336.43	2177575.95	Картометрический	1.00	-
34	353333.90	2177576.11	Картометрический	1.00	-

1	2	3	4	5	6
35	353315.40	2177576.63	Картометрический	1.00	-
36	353310.88	2177560.90	Картометрический	1.00	-
37	353302.41	2177531.77	Картометрический	1.00	-
38	353294.19	2177504.75	Картометрический	1.00	-
39	353285.36	2177478.44	Картометрический	1.00	-
40	353276.44	2177456.10	Картометрический	1.00	-
41	353267.81	2177437.08	Картометрический	1.00	-
42	353253.50	2177410.12	Картометрический	1.00	-
43	353238.80	2177384.78	Картометрический	1.00	-
44	353224.20	2177360.82	Картометрический	1.00	-
45	353208.49	2177336.52	Картометрический	1.00	-
46	353193.70	2177319.60	Картометрический	1.00	-
47	353189.91	2177315.20	Картометрический	1.00	-
48	353172.74	2177302.99	Картометрический	1.00	-
49	353180.13	2177302.38	Картометрический	1.00	-
50	353204.62	2177301.91	Картометрический	1.00	-
51	353210.25	2177306.73	Картометрический	1.00	-
52	353233.49	2177337.30	Картометрический	1.00	-
53	353256.03	2177373.86	Картометрический	1.00	-
54	353272.22	2177401.23	Картометрический	1.00	-
55	353278.72	2177413.79	Картометрический	1.00	-
56	353298.01	2177455.18	Картометрический	1.00	-
57	353313.23	2177497.37	Картометрический	1.00	-
58	353326.14	2177540.81	Картометрический	1.00	-
33	353336.43	2177575.95	Картометрический	1.00	-
59	359663.79	2182796.08	Картометрический	5.00	-
60	359651.70	2182819.39	Картометрический	5.00	-
61	359644.82	2182810.55	Картометрический	5.00	-
62	359646.05	2182804.87	Картометрический	5.00	-
63	359633.85	2182785.60	Картометрический	5.00	-
64	359616.76	2182757.97	Картометрический	5.00	-
65	359558.91	2182664.72	Картометрический	5.00	-
66	359529.69	2182616.93	Картометрический	5.00	-
67	359515.12	2182593.21	Картометрический	5.00	-
68	359487.44	2182548.56	Картометрический	5.00	-
69	359475.69	2182524.08	Картометрический	5.00	-
70	359459.28	2182471.40	Картометрический	5.00	-
71	359434.69	2182382.91	Картометрический	5.00	-
72	359420.30	2182331.46	Картометрический	5.00	-
73	359401.36	2182263.55	Картометрический	5.00	-
74	359388.23	2182215.38	Картометрический	5.00	-
75	359379.07	2182181.51	Картометрический	5.00	-
76	359364.65	2182128.66	Картометрический	5.00	-
77	359359.93	2182110.52	Картометрический	5.00	-
78	359352.78	2182083.69	Картометрический	5.00	-
79	359345.55	2182058.84	Картометрический	5.00	-
80	359336.40	2182035.36	Картометрический	5.00	-

1	2	3	4	5	6
81	359323.01	2182013.69	Картометрический	5.00	-
82	359306.46	2181993.77	Картометрический	5.00	-
83	359288.49	2181974.07	Картометрический	5.00	-
84	359252.13	2181934.36	Картометрический	5.00	-
85	359233.49	2181914.19	Картометрический	5.00	-
86	359195.18	2181872.26	Картометрический	5.00	-
87	359156.74	2181830.53	Картометрический	5.00	-
88	359100.95	2181769.27	Картометрический	5.00	-
89	359084.33	2181751.18	Картометрический	5.00	-
90	359040.76	2181704.16	Картометрический	5.00	-
91	359018.54	2181679.78	Картометрический	5.00	-
92	359001.17	2181662.46	Картометрический	5.00	-
93	358981.65	2181644.24	Картометрический	5.00	-
94	358961.65	2181626.19	Картометрический	5.00	-
95	358941.47	2181608.28	Картометрический	5.00	-
96	358921.15	2181590.55	Картометрический	5.00	-
97	358901.49	2181573.33	Картометрический	5.00	-
98	358862.94	2181539.44	Картометрический	5.00	-
99	358843.18	2181522.01	Картометрический	5.00	-
100	358823.12	2181504.41	Картометрический	5.00	-
101	358803.01	2181486.66	Картометрический	5.00	-
102	358782.91	2181468.96	Картометрический	5.00	-
103	358769.41	2181457.11	Картометрический	5.00	-
104	358742.33	2181433.46	Картометрический	5.00	-
105	358722.38	2181415.85	Картометрический	5.00	-
106	358703.17	2181399.08	Картометрический	5.00	-
107	358684.89	2181383.40	Картометрический	5.00	-
108	358667.45	2181370.53	Картометрический	5.00	-
109	358650.77	2181360.85	Картометрический	5.00	-
110	358641.73	2181356.22	Картометрический	5.00	-
111	358619.76	2181346.77	Картометрический	5.00	-
112	358558.58	2181320.84	Картометрический	5.00	-
113	358490.34	2181292.05	Картометрический	5.00	-
114	358408.79	2181257.30	Картометрический	5.00	-
115	358344.77	2181230.27	Картометрический	5.00	-
116	358279.79	2181203.31	Картометрический	5.00	-
117	358186.21	2181163.30	Картометрический	5.00	-
118	357988.53	2181080.31	Картометрический	5.00	-
119	357918.66	2181050.56	Картометрический	5.00	-
120	357849.33	2181020.94	Картометрический	5.00	-
121	357804.06	2181001.79	Картометрический	5.00	-
122	357717.43	2180964.87	Картометрический	5.00	-
123	357614.95	2180921.55	Картометрический	5.00	-
124	357570.37	2180902.79	Картометрический	5.00	-
125	357555.80	2180896.62	Картометрический	5.00	-
126	357541.91	2180890.21	Картометрический	5.00	-
127	357528.11	2180883.54	Картометрический	5.00	-
128	357504.15	2180867.48	Картометрический	5.00	-

1	2	3	4	5	6
129	357479.02	2180848.75	Картометрический	5.00	-
130	357411.57	2180795.82	Картометрический	5.00	-
131	357335.10	2180736.06	Картометрический	5.00	-
132	357292.21	2180702.94	Картометрический	5.00	-
133	357226.98	2180652.31	Картометрический	5.00	-
134	357168.56	2180606.90	Картометрический	5.00	-
135	357131.67	2180578.26	Картометрический	5.00	-
136	357078.47	2180536.58	Картометрический	5.00	-
137	357035.82	2180504.02	Картометрический	5.00	-
138	356978.00	2180459.14	Картометрический	5.00	-
139	356937.32	2180427.65	Картометрический	5.00	-
140	356896.28	2180396.06	Картометрический	5.00	-
141	356857.21	2180366.16	Картометрический	5.00	-
142	356843.51	2180355.59	Картометрический	5.00	-
143	356787.42	2180311.88	Картометрический	5.00	-
144	356755.68	2180287.79	Картометрический	5.00	-
145	356721.04	2180261.38	Картометрический	5.00	-
146	356703.89	2180251.27	Картометрический	5.00	-
147	356682.42	2180241.48	Картометрический	5.00	-
148	356658.99	2180231.36	Картометрический	5.00	-
149	356636.16	2180221.97	Картометрический	5.00	-
150	356614.95	2180212.97	Картометрический	5.00	-
151	356548.64	2180185.41	Картометрический	5.00	-
152	356477.13	2180155.08	Картометрический	5.00	-
153	356428.12	2180134.23	Картометрический	5.00	-
154	356403.02	2180123.53	Картометрический	5.00	-
155	356377.98	2180113.09	Картометрический	5.00	-
156	356353.28	2180102.83	Картометрический	5.00	-
157	356302.69	2180081.17	Картометрический	5.00	-
158	356251.53	2180059.31	Картометрический	5.00	-
159	356201.64	2180037.90	Картометрический	5.00	-
160	356153.59	2180017.35	Картометрический	5.00	-
161	356108.47	2179998.06	Картометрический	5.00	-
162	356073.51	2179983.39	Картометрический	5.00	-
163	356057.80	2179977.45	Картометрический	5.00	-
164	356021.72	2179962.06	Картометрический	5.00	-
165	355998.00	2179952.10	Картометрический	5.00	-
166	355948.28	2179931.35	Картометрический	5.00	-
167	355899.80	2179910.26	Картометрический	5.00	-
168	355807.76	2179870.85	Картометрический	5.00	-
169	355761.95	2179851.30	Картометрический	5.00	-
170	355696.62	2179823.61	Картометрический	5.00	-
171	355647.49	2179803.74	Картометрический	5.00	-
172	355605.29	2179788.36	Картометрический	5.00	-
173	355564.16	2179775.65	Картометрический	5.00	-
174	355447.58	2179742.56	Картометрический	5.00	-
175	355403.99	2179730.97	Картометрический	5.00	-
176	355347.59	2179715.10	Картометрический	5.00	-

1	2	3	4	5	6
177	355318.68	2179706.88	Картометрический	5.00	-
178	355289.85	2179698.56	Картометрический	5.00	-
179	355260.79	2179690.19	Картометрический	5.00	-
180	355204.44	2179674.43	Картометрический	5.00	-
181	355177.51	2179666.88	Картометрический	5.00	-
182	355066.04	2179635.09	Картометрический	5.00	-
183	354989.53	2179614.48	Картометрический	5.00	-
184	354960.60	2179606.14	Картометрический	5.00	-
185	354875.70	2179582.82	Картометрический	5.00	-
186	354848.04	2179575.18	Картометрический	5.00	-
187	354791.44	2179559.93	Картометрический	5.00	-
188	354763.26	2179550.52	Картометрический	5.00	-
189	354736.48	2179539.45	Картометрический	5.00	-
190	354710.96	2179526.18	Картометрический	5.00	-
191	354600.25	2179464.60	Картометрический	5.00	-
192	354557.56	2179440.52	Картометрический	5.00	-
193	354539.60	2179430.62	Картометрический	5.00	-
194	354475.74	2179395.03	Картометрический	5.00	-
195	354425.89	2179367.15	Картометрический	5.00	-
196	354375.03	2179339.21	Картометрический	5.00	-
197	354322.71	2179310.27	Картометрический	5.00	-
198	354295.43	2179295.28	Картометрический	5.00	-
199	354240.56	2179264.67	Картометрический	5.00	-
200	354213.01	2179249.22	Картометрический	5.00	-
201	354185.80	2179233.22	Картометрический	5.00	-
202	354132.59	2179200.34	Картометрический	5.00	-
203	354080.52	2179166.73	Картометрический	5.00	-
204	354028.82	2179133.19	Картометрический	5.00	-
205	354003.45	2179116.72	Картометрический	5.00	-
206	353954.86	2179085.32	Картометрический	5.00	-
207	353908.73	2179055.10	Картометрический	5.00	-
208	353887.49	2179041.34	Картометрический	5.00	-
209	353868.35	2179029.10	Картометрический	5.00	-
210	353830.02	2179004.82	Картометрический	5.00	-
211	353800.93	2178985.53	Картометрический	1.00	-
212	353784.84	2178975.20	Картометрический	1.00	-
213	353760.91	2178960.04	Картометрический	1.00	-
214	353738.05	2178945.38	Картометрический	1.00	-
215	353716.04	2178931.14	Картометрический	1.00	-
216	353694.57	2178917.87	Картометрический	1.00	-
217	353673.90	2178903.72	Картометрический	1.00	-
218	353655.17	2178888.15	Картометрический	1.00	-
219	353639.21	2178871.77	Картометрический	1.00	-
220	353619.67	2178847.83	Картометрический	1.00	-
221	353598.71	2178821.06	Картометрический	1.00	-
222	353591.62	2178812.95	Картометрический	1.00	-
223	353588.33	2178810.01	Картометрический	1.00	-
224	353584.28	2178807.91	Картометрический	1.00	-

1	2	3	4	5	6
225	353574.18	2178806.64	Картометрический	1.00	-
226	353570.99	2178784.35	Картометрический	1.00	-
227	353573.67	2178781.29	Картометрический	1.00	-
228	353574.91	2178777.12	Картометрический	1.00	-
229	353574.75	2178770.94	Картометрический	1.00	-
230	353564.92	2178731.15	Картометрический	1.00	-
231	353540.90	2178636.74	Картометрический	1.00	-
232	353534.30	2178624.47	Картометрический	1.00	-
233	353524.00	2178622.30	Картометрический	1.00	-
234	353519.58	2178605.84	Картометрический	1.00	-
235	353525.28	2178601.88	Картометрический	1.00	-
236	353527.84	2178598.26	Картометрический	1.00	-
237	353528.27	2178593.60	Картометрический	1.00	-
238	353523.52	2178576.87	Картометрический	1.00	-
239	353514.85	2178547.22	Картометрический	1.00	-
240	353531.33	2178545.38	Картометрический	1.00	-
241	353541.35	2178543.36	Картометрический	1.00	-
242	353540.92	2178546.62	Картометрический	1.00	-
243	353541.42	2178551.65	Картометрический	1.00	-
244	353543.11	2178557.70	Картометрический	1.00	-
245	353565.40	2178631.99	Картометрический	1.00	-
246	353570.67	2178656.85	Картометрический	1.00	-
247	353584.11	2178720.31	Картометрический	1.00	-
248	353593.26	2178758.31	Картометрический	1.00	-
249	353601.80	2178778.73	Картометрический	1.00	-
250	353606.01	2178788.64	Картометрический	1.00	-
251	353612.14	2178799.03	Картометрический	1.00	-
252	353625.98	2178819.69	Картометрический	1.00	-
253	353650.60	2178851.69	Картометрический	1.00	-
254	353680.01	2178880.33	Картометрический	1.00	-
255	353713.71	2178905.51	Картометрический	1.00	-
256	353775.92	2178945.47	Картометрический	1.00	-
257	353868.00	2179004.60	Картометрический	5.00	-
258	353957.92	2179062.19	Картометрический	5.00	-
259	354033.76	2179111.32	Картометрический	5.00	-
260	354112.38	2179162.44	Картометрический	5.00	-
261	354151.03	2179187.16	Картометрический	5.00	-
262	354189.22	2179211.04	Картометрический	5.00	-
263	354266.72	2179255.23	Картометрический	5.00	-
264	354463.21	2179364.48	Картометрический	5.00	-
265	354550.14	2179412.74	Картометрический	5.00	-
266	354621.38	2179452.58	Картометрический	5.00	-
267	354700.96	2179496.75	Картометрический	5.00	-
268	354740.44	2179518.24	Картометрический	5.00	-
269	354780.43	2179535.23	Картометрический	5.00	-
270	354822.39	2179547.56	Картометрический	5.00	-
271	354865.09	2179559.14	Картометрический	5.00	-
272	354965.43	2179587.26	Картометрический	5.00	-

1	2	3	4	5	6
273	355070.86	2179616.19	Картометрический	5.00	-
274	355094.30	2179622.86	Картометрический	5.00	-
275	355130.13	2179633.10	Картометрический	5.00	-
276	355138.21	2179635.41	Картометрический	5.00	-
277	355182.13	2179648.01	Картометрический	5.00	-
278	355226.04	2179660.36	Картометрический	5.00	-
279	355314.13	2179685.18	Картометрический	5.00	-
280	355416.22	2179714.15	Картометрический	5.00	-
281	355503.65	2179738.01	Картометрический	5.00	-
282	355591.09	2179763.55	Картометрический	5.00	-
283	355634.01	2179777.81	Картометрический	5.00	-
284	355676.20	2179794.13	Картометрический	5.00	-
285	355717.92	2179811.71	Картометрический	5.00	-
286	355759.20	2179829.10	Картометрический	5.00	-
287	355798.30	2179845.82	Картометрический	5.00	-
288	355841.17	2179863.75	Картометрический	5.00	-
289	355881.88	2179881.27	Картометрический	5.00	-
290	355922.82	2179898.83	Картометрический	5.00	-
291	355963.99	2179916.26	Картометрический	5.00	-
292	356004.47	2179933.39	Картометрический	5.00	-
293	356044.18	2179949.90	Картометрический	5.00	-
294	356062.76	2179957.53	Картометрический	5.00	-
295	356084.19	2179966.37	Картометрический	5.00	-
296	356124.70	2179983.22	Картометрический	5.00	-
297	356164.33	2180000.33	Картометрический	5.00	-
298	356203.60	2180017.07	Картометрический	5.00	-
299	356242.39	2180033.79	Картометрический	5.00	-
300	356280.60	2180049.96	Картометрический	5.00	-
301	356318.22	2180066.14	Картометрический	5.00	-
302	356356.05	2180082.27	Картометрический	5.00	-
303	356395.33	2180098.87	Картометрический	5.00	-
304	356435.86	2180116.20	Картометрический	5.00	-
305	356476.24	2180133.57	Картометрический	5.00	-
306	356516.54	2180150.35	Картометрический	5.00	-
307	356558.29	2180168.25	Картометрический	5.00	-
308	356598.35	2180184.65	Картометрический	5.00	-
309	356639.47	2180201.98	Картометрический	5.00	-
310	356680.47	2180219.34	Картометрический	5.00	-
311	356719.49	2180238.03	Картометрический	5.00	-
312	356737.07	2180249.20	Картометрический	5.00	-
313	356753.39	2180261.53	Картометрический	5.00	-
314	356767.73	2180272.27	Картометрический	5.00	-
315	356785.57	2180285.90	Картометрический	5.00	-
316	356820.16	2180312.36	Картометрический	5.00	-
317	356856.28	2180340.53	Картометрический	5.00	-
318	356892.97	2180369.22	Картометрический	5.00	-
319	356930.20	2180398.39	Картометрический	5.00	-
320	356967.99	2180427.29	Картометрический	5.00	-

1	2	3	4	5	6
321	357005.25	2180456.21	Картометрический	5.00	-
322	357047.76	2180489.10	Картометрический	5.00	-
323	357053.39	2180493.52	Картометрический	5.00	-
324	357088.31	2180520.49	Картометрический	5.00	-
325	357123.04	2180547.33	Картометрический	5.00	-
326	357157.82	2180574.32	Картометрический	5.00	-
327	357192.52	2180601.53	Картометрический	5.00	-
328	357226.59	2180628.03	Картометрический	5.00	-
329	357259.94	2180653.74	Картометрический	5.00	-
330	357292.49	2180678.94	Картометрический	5.00	-
331	357301.31	2180685.28	Картометрический	5.00	-
332	357303.07	2180685.88	Картометрический	5.00	-
333	357312.83	2180685.44	Картометрический	5.00	-
334	357318.88	2180694.29	Картометрический	5.00	-
335	357317.39	2180697.13	Картометрический	5.00	-
336	357317.99	2180698.20	Картометрический	5.00	-
337	357320.46	2180700.47	Картометрический	5.00	-
338	357324.49	2180704.16	Картометрический	5.00	-
339	357356.53	2180728.63	Картометрический	5.00	-
340	357388.80	2180753.92	Картометрический	5.00	-
341	357434.55	2180789.26	Картометрический	5.00	-
342	357468.35	2180815.98	Картометрический	5.00	-
343	357501.45	2180841.80	Картометрический	5.00	-
344	357522.01	2180856.63	Картометрический	5.00	-
345	357534.96	2180864.83	Картометрический	5.00	-
346	357556.25	2180876.00	Картометрический	5.00	-
347	357571.69	2180882.64	Картометрический	5.00	-
348	357610.41	2180899.18	Картометрический	5.00	-
349	357649.99	2180916.06	Картометрический	5.00	-
350	357690.25	2180933.11	Картометрический	5.00	-
351	357720.49	2180945.66	Картометрический	5.00	-
352	357730.81	2180950.10	Картометрический	5.00	-
353	357771.44	2180967.59	Картометрический	5.00	-
354	357812.41	2180984.70	Картометрический	5.00	-
355	357853.36	2181002.01	Картометрический	5.00	-
356	357894.06	2181019.51	Картометрический	5.00	-
357	357934.54	2181036.84	Картометрический	5.00	-
358	358016.30	2181071.44	Картометрический	5.00	-
359	358057.55	2181088.88	Картометрический	5.00	-
360	358099.21	2181106.45	Картометрический	5.00	-
361	358141.51	2181124.54	Картометрический	5.00	-
362	358184.41	2181142.50	Картометрический	5.00	-
363	358227.53	2181160.23	Картометрический	5.00	-
364	358270.50	2181178.44	Картометрический	5.00	-
365	358285.82	2181185.33	Картометрический	5.00	-
366	358313.41	2181196.62	Картометрический	5.00	-
367	358356.81	2181214.49	Картометрический	5.00	-
368	358400.28	2181233.02	Картометрический	5.00	-

1	2	3	4	5	6
369	358443.77	2181251.58	Картометрический	5.00	-
370	358487.54	2181270.36	Картометрический	5.00	-
371	358531.41	2181289.03	Картометрический	5.00	-
372	358574.19	2181306.97	Картометрический	5.00	-
373	358627.81	2181329.80	Картометрический	5.00	-
374	358654.42	2181341.85	Картометрический	5.00	-
375	358690.69	2181364.27	Картометрический	5.00	-
376	358724.63	2181392.89	Картометрический	5.00	-
377	358759.32	2181423.77	Картометрический	5.00	-
378	358795.24	2181455.23	Картометрический	5.00	-
379	358832.10	2181487.51	Картометрический	5.00	-
380	358869.74	2181520.59	Картометрический	5.00	-
381	358907.68	2181554.00	Картометрический	5.00	-
382	358945.28	2181587.10	Картометрический	5.00	-
383	358982.51	2181620.11	Картометрический	5.00	-
384	359018.28	2181652.91	Картометрический	5.00	-
385	359054.90	2181690.13	Картометрический	5.00	-
386	359063.20	2181699.34	Картометрический	5.00	-
387	359096.65	2181735.55	Картометрический	5.00	-
388	359129.69	2181771.79	Картометрический	5.00	-
389	359162.88	2181808.23	Картометрический	5.00	-
390	359196.29	2181844.74	Картометрический	5.00	-
391	359229.48	2181880.90	Картометрический	5.00	-
392	359262.66	2181917.03	Картометрический	5.00	-
393	359295.54	2181952.88	Картометрический	5.00	-
394	359327.28	2181988.02	Картометрический	5.00	-
395	359339.32	2182003.23	Картометрический	5.00	-
396	359353.07	2182025.27	Картометрический	5.00	-
397	359361.33	2182046.22	Картометрический	5.00	-
398	359368.28	2182066.62	Картометрический	5.00	-
399	359384.09	2182125.65	Картометрический	5.00	-
400	359396.32	2182170.29	Картометрический	5.00	-
401	359408.38	2182214.87	Картометрический	5.00	-
402	359420.17	2182258.41	Картометрический	5.00	-
403	359431.95	2182300.86	Картометрический	5.00	-
404	359443.80	2182342.67	Картометрический	5.00	-
405	359455.31	2182384.66	Картометрический	5.00	-
406	359466.84	2182426.61	Картометрический	5.00	-
407	359478.56	2182468.12	Картометрический	5.00	-
408	359490.71	2182508.52	Картометрический	5.00	-
409	359498.36	2182527.38	Картометрический	5.00	-
410	359508.14	2182545.24	Картометрический	5.00	-
411	359530.76	2182581.55	Картометрический	5.00	-
412	359553.74	2182619.10	Картометрический	5.00	-
413	359577.36	2182656.79	Картометрический	5.00	-
414	359600.50	2182694.77	Картометрический	5.00	-
415	359632.91	2182746.72	Картометрический	5.00	-
416	359655.42	2182782.45	Картометрический	5.00	-

1	2	3	4	5	6
59	359663.79	2182796.08	Картометрический	5.00	-
417	352642.77	2177158.80	Картометрический	1.00	-
418	352595.45	2177154.43	Картометрический	1.00	-
419	352539.59	2177148.98	Картометрический	1.00	-
420	352470.29	2177142.21	Картометрический	1.00	-
421	352401.92	2177134.88	Картометрический	1.00	-
422	352350.10	2177129.36	Картометрический	1.00	-
423	352329.30	2177127.09	Картометрический	1.00	-
424	352285.15	2177122.70	Картометрический	1.00	-
425	352251.10	2177118.73	Картометрический	1.00	-
426	352199.14	2177117.87	Картометрический	1.00	-
427	352192.91	2177116.18	Картометрический	1.00	-
428	352189.76	2177112.69	Картометрический	1.00	-
429	352189.06	2177109.12	Картометрический	1.00	-
430	352190.08	2177097.47	Картометрический	1.00	-
431	352192.32	2177094.69	Картометрический	1.00	-
432	352195.21	2177092.14	Картометрический	1.00	-
433	352200.07	2177091.32	Картометрический	1.00	-
434	352252.41	2177099.49	Картометрический	1.00	-
435	352291.31	2177105.28	Картометрический	1.00	-
436	352330.29	2177109.63	Картометрический	1.00	-
437	352376.29	2177114.42	Картометрический	1.00	-
438	352423.61	2177119.32	Картометрический	1.00	-
439	352485.99	2177125.79	Картометрический	1.00	-
440	352531.72	2177130.40	Картометрический	1.00	-
441	352578.08	2177134.63	Картометрический	1.00	-
442	352625.10	2177139.32	Картометрический	1.00	-
443	352642.44	2177141.00	Картометрический	1.00	-
444	352642.98	2177154.86	Картометрический	1.00	-
417	352642.77	2177158.80	Картометрический	1.00	-
445	351068.76	2178303.55	Картометрический	1.00	-
446	351056.64	2178315.57	Картометрический	1.00	-
447	350945.19	2178209.32	Картометрический	1.00	-
448	350938.46	2178203.70	Картометрический	1.00	-
449	350932.27	2178197.97	Картометрический	1.00	-
450	350929.59	2178195.49	Картометрический	1.00	-
451	350927.28	2178194.52	Картометрический	1.00	-
452	350925.96	2178194.32	Картометрический	1.00	-
453	350925.06	2178194.82	Картометрический	1.00	-
454	350924.27	2178196.48	Картометрический	1.00	-
455	350922.81	2178202.11	Картометрический	1.00	-
456	350892.18	2178317.41	Картометрический	1.00	-
457	350875.20	2178383.57	Картометрический	1.00	-
458	350874.78	2178388.40	Картометрический	1.00	-
459	350874.78	2178390.51	Картометрический	1.00	-
460	350860.04	2178394.52	Картометрический	1.00	-

1	2	3	4	5	6
461	350846.66	2178395.14	Картометрический	1.00	-
462	350847.03	2178392.05	Картометрический	1.00	-
463	350850.36	2178391.08	Картометрический	1.00	-
464	350853.50	2178390.16	Картометрический	1.00	-
465	350854.98	2178389.24	Картометрический	1.00	-
466	350856.44	2178387.32	Картометрический	1.00	-
467	350858.10	2178383.31	Картометрический	1.00	-
468	350888.60	2178257.84	Картометрический	1.00	-
469	350911.88	2178166.09	Картометрический	1.00	-
470	350938.97	2178057.45	Картометрический	1.00	-
471	350967.33	2177944.49	Картометрический	5.00	-
472	350983.49	2177948.03	Картометрический	5.00	-
473	350932.48	2178153.75	Картометрический	1.00	-
474	350930.74	2178162.72	Картометрический	1.00	-
475	350931.00	2178167.46	Картометрический	1.00	-
476	350931.39	2178170.75	Картометрический	1.00	-
477	350932.14	2178173.09	Картометрический	1.00	-
478	350933.90	2178175.61	Картометрический	1.00	-
479	350939.39	2178180.83	Картометрический	1.00	-
480	350940.90	2178182.14	Картометрический	1.00	-
481	350957.35	2178196.37	Картометрический	1.00	-
482	350988.46	2178226.59	Картометрический	1.00	-
483	351019.97	2178257.53	Картометрический	1.00	-
484	351052.35	2178288.81	Картометрический	1.00	-
445	351068.76	2178303.55	Картометрический	1.00	-
485	350697.88	2178671.31	Картометрический	1.00	-
486	350663.88	2178705.45	Картометрический	1.00	-
487	350606.56	2178759.10	Картометрический	1.00	-
488	350580.70	2178783.60	Картометрический	1.00	-
489	350545.85	2178817.09	Картометрический	1.00	-
490	350544.30	2178818.58	Картометрический	1.00	-
491	350523.51	2178837.79	Картометрический	1.00	-
492	350489.21	2178869.36	Картометрический	1.00	-
493	350455.86	2178902.17	Картометрический	1.00	-
494	350424.16	2178931.42	Картометрический	1.00	-
495	350411.13	2178945.40	Картометрический	1.00	-
496	350404.93	2178952.81	Картометрический	1.00	-
497	350391.78	2178973.16	Картометрический	1.00	-
498	350371.91	2179008.12	Картометрический	1.00	-
499	350343.52	2179059.67	Картометрический	1.00	-
500	350332.02	2179080.54	Картометрический	1.00	-
501	350329.14	2179084.73	Картометрический	1.00	-
502	350326.39	2179086.45	Картометрический	1.00	-
503	350323.94	2179087.00	Картометрический	1.00	-
504	350321.22	2179086.59	Картометрический	1.00	-
505	350316.94	2179084.55	Картометрический	1.00	-
506	350306.24	2179077.47	Картометрический	1.00	-

1	2	3	4	5	6
507	350303.66	2179074.61	Картометрический	1.00	-
508	350302.97	2179072.57	Картометрический	1.00	-
509	350302.67	2179070.80	Картометрический	1.00	-
510	350303.56	2179067.12	Картометрический	1.00	-
511	350305.63	2179062.92	Картометрический	1.00	-
512	350314.92	2179047.67	Картометрический	1.00	-
513	350325.83	2179030.90	Картометрический	1.00	-
514	350336.72	2179014.84	Картометрический	1.00	-
515	350356.45	2178984.08	Картометрический	1.00	-
516	350364.90	2178971.00	Картометрический	1.00	-
517	350373.50	2178958.71	Картометрический	1.00	-
518	350381.43	2178948.05	Картометрический	1.00	-
519	350387.48	2178941.45	Картометрический	1.00	-
520	350394.61	2178933.00	Картометрический	1.00	-
521	350526.63	2178809.97	Картометрический	1.00	-
522	350685.22	2178659.77	Картометрический	1.00	-
485	350697.88	2178671.31	Картометрический	1.00	-

3. Сведения о характерных точках части (частей) границы объекта

Обозначение характерных точек части границы	Координаты, м		Метод определения координат характерной точки	Средняя квадратическая погрешность положения характерной точки (Mt), м	Описание обозначения точки на местности (при наличии)
	X	Y			
1	2	3	4	5	6
Часть №					
-	-	-	-	-	-

