Правовое управление правительства
Воронежской области
ЗАРЕГИСТРИРОВАНО
«28» 12 2021г.
Регистрационный номер № 1310

ДЕПАРТАМЕНТ АРХИТЕКТУРЫ И ГРАДОСТРОИТЕЛЬСТВА ВОРОНЕЖСКОЙ ОБЛАСТИ

ПРИКАЗ

14.12.2021 № 45-01-04/1333

г. Воронеж

Об утверждении правил землепользования и застройки Киселинского сельского поселения Терновского муниципального района Воронежской области

В соответствии с Градостроительным кодексом Российской Федерации, Федеральным законом от 06.10.2003 № 131-ФЗ «Об общих принципах организации местного самоуправления в Российской Федерации», Законами Воронежской области от 07.07.2006 № 61-ОЗ «О регулировании градостроительной деятельности в Воронежской области», от 20.12.2018 № 173-ОЗ «О перераспределении полномочий по утверждению правил землепользования и застройки между органами местного самоуправления поселений Воронежской области, городского округа город Нововоронеж, Борисоглебского городского округа и исполнительными органами государственной власти Воронежской области», постановлением правительства Воронежской области от 31.12.2014 № 1240 «Об утверждении Положения о департаменте архитектуры и градостроительства Воронежской области», на основании приказа департамента архитектуры и градостроительства Воронежской области от 30.12.2019 № 45-01-04/900 «О подготовке проектов правил землепользования и застройки поселений Богучарского, Бутурлиновского, Грибановского, Калачеевского, Каменского,

Кантемировского, Нижнедевицкого, Новохопёрского, Острогожского, Петропавловского, Поворинского, Репьёвского, Россошанского, Таловского, Терновского и Эртильского муниципальных районов и Борисоглебского городского округа Воронежской области», с учетом заключений о результатах публичных слушаний от 10.10.2021 № 1, № 2, № 3, № 4, № 5

п р и к а з ы в а ю:

1. Утвердить прилагаемые правила землепользования и застройки Киселинского сельского поселения Терновского муниципального района Воронежской области.

2. Признать утратившими силу следующие решения Совета народных депутатов Киселинского сельского поселения Терновского муниципального района Воронежской области:

- от 30.01.2012 № 1 «Об утверждении правил землепользования и застройки Кисельнского сельского поселения Терновского муниципального района Воронежской области.»;

- от 28.11.2016 № 42 «О внесений изменений в Решение Совета народных депутатов Кисельнского сельского поселения Терновского муниципального района Воронежской области от 30.01.2012 г. №1 «Об утверждении Правил землепользования и застройки Кисельнского сельского поселения Терновского муниципального района Воронежской области»;

- от 12.01.2018 № 1 «О внесении изменений в Решение Совета народных депутатов Кисельнского сельского поселения Терновского муниципального района Воронежской области от 30.01.2012 г. №1 «Об утверждении Правил землепользования и застройки Кисельнского сельского поселения Терновского муниципального района Воронежской области»;

- от 20.07.2018 № 27 «О внесении изменений в решение Совета народных депутатов Кисельнского сельского поселения Терновского муниципального района от 30.01.2012 г. №1 «Об утверждении Правил

землепользования и застройки Кисельнского сельского поселения Терновского муниципального района Воронежской области».

3. Контроль исполнения настоящего приказа возложить на заместителя руководителя департамента архитектуры и градостроительства Воронежской области – начальника отдела территориального планирования Беляеву С.М.

Руководитель департамента
архитектуры и градостроительства
Воронежской области А.А. Еренков

УТВЕРЖДЕНЫ
приказом департамента
архитектуры и градостроительства
Воронежской области
от 14.12.2021 № 45-01-04/1333

ПРАВИЛА ЗЕМЛЕПОЛЬЗОВАНИЯ И ЗАСТРОЙКИ КИСЕЛИНСКОГО СЕЛЬСКОГО ПОСЕЛЕНИЯ ТЕРНОВСКОГО МУНИЦИПАЛЬНОГО РАЙОНА ВОРОНЕЖСКОЙ ОБЛАСТИ

ЧАСТЬ I. ПОРЯДОК ПРИМЕНЕНИЯ ПРАВИЛ ЗЕМЛЕПОЛЬЗОВАНИЯ И ЗАСТРОЙКИ И ВНЕСЕНИЯ В НИХ ИЗМЕНЕНИЙ

Раздел 1. Общие положения

1. Предмет регулирования и цели подготовки правил землепользования и застройки Киселинского сельского поселения Терновского муниципального района Воронежской области

1. Правила землепользования и застройки Киселинского сельского поселения Терновского муниципального района Воронежской области (далее – Правила) являются документом градостроительного зонирования, который утверждается нормативным правовым актом департамента архитектуры и градостроительства Воронежской области и в котором устанавливаются территориальные зоны, градостроительные регламенты, порядок применения такого документа и порядок внесения в него изменений.

2. Правила разработаны в соответствии с Градостроительным кодексом Российской Федерации (далее – ГрК РФ), Земельным кодексом Российской Федерации, Федеральным законом от 06.10.2003 № 131-ФЗ «Об общих принципах организации местного самоуправления в Российской Федерации», иными нормативными правовыми актами Российской Федерации, Воронежской области, муниципальными правовыми актами муниципального образования с учетом положений нормативных актов и

документов, определяющих основные направления социально-экономического и градостроительного развития муниципального образования, а также сведений Единого государственного реестра недвижимости, сведений, документов и материалов, содержащихся в государственных информационных системах обеспечения градостроительной деятельности.

3. Правила разработаны в целях:

– создания условий для устойчивого развития территории муниципального образования, сохранения окружающей среды и объектов культурного наследия;

– создания условий для планировки территории муниципального образования;

– обеспечения прав и законных интересов физических и юридических лиц, в том числе правообладателей земельных участков и объектов капитального строительства;

– создания условий для привлечения инвестиций, в том числе путем предоставления возможности выбора наиболее эффективных видов разрешенного использования земельных участков и объектов капитального строительства.

2. Основные понятия, используемые в Правилах

В настоящих Правилах используются основные понятия, установленные законодательством Российской Федерации.

3. Сфера применения Правил

1. Действие настоящих Правил распространяется на всю территорию Киселинского сельского поселения Терновского муниципального района Воронежской области. Правила обязательны для соблюдения органами государственной власти, органами местного самоуправления, физическими и юридическими лицами, при осуществлении ими градостроительной деятельности на территории Киселинского

сельского поселения Терновского муниципального района Воронежской области.

2. Настоящие Правила применяются наряду с:

– техническими регламентами и иными обязательными требованиями, установленными в соответствии с законодательством в целях обеспечения безопасности жизни и здоровья людей, надежности и безопасности зданий, строений и сооружений, сохранения окружающей природной среды и объектов культурного наследия;

– региональными и местными нормативами градостроительного проектирования.

4. Содержание и порядок применения Правил

1. Правила включают в себя:

1) порядок их применения и внесения изменений в Правила;

2) карту градостроительного зонирования;

3) градостроительные регламенты.

Обязательным приложением к настоящим Правилам являются сведения о границах территориальных зон, которые должны содержать графическое описание местоположения границ территориальных зон, перечень координат характерных точек этих границ в системе координат, используемой для ведения Единого государственного реестра недвижимости.

2. Порядок применения Правил и внесения в них изменений включает в себя положения:

1) о регулировании землепользования и застройки;

2) об изменении видов разрешенного использования земельных участков и объектов капитального строительства физическими и юридическими лицами;

3) о подготовке документации по планировке территории органами местного самоуправления;

4) о проведении общественных обсуждений или публичных слушаний по вопросам землепользования и застройки;

5) о внесении изменений в Правила;

6) о регулировании иных вопросов землепользования и застройки.

5. Использование объектов недвижимости, не соответствующих настоящим Правилам

1. Земельные участки или объекты капитального строительства, виды разрешенного использования, предельные (минимальные и (или) максимальные) размеры и предельные параметры которых не соответствуют градостроительному регламенту, могут использоваться без установления срока приведения их в соответствие с градостроительным регламентом, за исключением случаев, если использование таких земельных участков и объектов капитального строительства опасно для жизни или здоровья человека, для окружающей среды, объектов культурного наследия.

2. Реконструкция указанных в подпункте 1 настоящего пункта объектов капитального строительства может осуществляться только путем приведения таких объектов в соответствие с градостроительным регламентом или путем уменьшения их несоответствия предельным параметрам разрешенного строительства, реконструкции. Изменение видов разрешенного использования указанных земельных участков и объектов капитального строительства может осуществляться путем приведения их в соответствие с видами разрешенного использования земельных участков и объектов капитального строительства, установленными градостроительным регламентом.

3. В случае если использование указанных в подпункте 1 настоящего пункта земельных участков и объектов капитального строительства продолжается и опасно для жизни или здоровья человека, для окружающей среды, объектов культурного наследия, в соответствии с федеральными законами может быть наложен запрет на использование таких земельных участков и объектов.

6. Открытость и доступность информации о землепользовании и застройке

1. Настоящие Правила являются открытыми и общедоступными.

2. Настоящие Правила подлежат опубликованию в порядке, установленном для официального опубликования нормативных правовых актов Воронежской области, и размещению в федеральной государственной информационной системе территориального планирования и в государственной информационной системе обеспечения градостроительной деятельности.

Раздел 2. Положения о регулировании землепользования и застройки

7. Перераспределение полномочий между органами местного самоуправления Киселинского сельского поселения Терновского муниципального района Воронежской области и департаментом архитектуры и градостроительства Воронежской области

1. На основании Закона Воронежской области от 20.12.2018 № 173-ОЗ «О перераспределении полномочий по утверждению правил землепользования и застройки между органами местного самоуправления поселений Воронежской области, городского округа город Нововоронеж, Борисоглебского городского округа и исполнительными органами государственной власти Воронежской области» (далее – Закон Воронежской области) и в соответствии со статьей 8.2 ГрК РФ, пунктом 6.1 статьи 26.3 Федерального закона от 06.10.1999 № 184-ФЗ «Об общих принципах организации законодательных (представительных) и исполнительных органов государственной власти субъектов Российской Федерации», частью 1.2 статьи 17 Федерального закона от 06.10.2003 № 131-ФЗ «Об общих принципах организации местного самоуправления в Российской Федерации» полномочия по утверждению Правил перераспределены между органами местного самоуправления Киселинского сельского поселения Терновского муниципального района Воронежской области и департаментом архитектуры

и градостроительства Воронежской области (далее – Уполномоченный орган) на срок, установленный Законом Воронежской области.

2. После истечения срока, указанного в Законе Воронежской области, полномочия Уполномоченного органа, предусмотренные настоящими Правилами, осуществляются органами местного самоуправления Киселинского сельского поселения Терновского муниципального района Воронежской области в соответствии с требованиями ГрК РФ.

8. Полномочия Уполномоченного органа по вопросам землепользования и застройки

1. Полномочия Уполномоченного органа по вопросам землепользования и застройки включают:

1) принятие решений о подготовке проекта Правил, о подготовке проекта о внесении изменений в Правила;

2) утверждение Правил, утверждение внесения изменений в Правила;

3) принятие решений о предоставлении разрешений на условно разрешенный вид использования объектов капитального строительства или земельного участка;

4) принятие решений о предоставлении разрешения на отклонение от предельных параметров разрешенного строительства, реконструкции объектов капитального строительства;

5) иные полномочия в соответствии с действующим законодательством.

9. Комиссия по подготовке проектов Правил

1. Комиссия по подготовке проектов правил землепользования и застройки поселений Воронежской области, городского округа город Нововоронеж, Борисоглебского городского округа (далее – Комиссия) является специально созданным постоянно действующим коллегиальным органом при Уполномоченном органе в целях реализации полномочий,

указанных в пункте 8 настоящих Правил, перераспределенных в соответствии с Законом Воронежской области и обеспечения выполнения задач градостроительного зонирования.

2. Комиссия создается и прекращает свою деятельность приказом Уполномоченного органа.

3. Состав и порядок деятельности Комиссии утверждается приказом Уполномоченного органа.

Раздел 3. Положения об изменении видов разрешенного использования земельных участков и объектов капитального строительства физическими и юридическими лицами

10. Изменение видов разрешенного использования земельных участков и объектов капитального строительства

1. Для каждой из установленных настоящими Правилами территориальных зон могут устанавливаться основные, условно разрешенные и вспомогательные виды разрешенного использования земельных участков и объектов капитального строительства.

2. Изменение одного вида разрешенного использования земельных участков и объектов капитального строительства на другой вид такого использования осуществляется в соответствии с градостроительным регламентом при условии соблюдения требований технических регламентов.

3. Основные и вспомогательные виды разрешенного использования земельных участков и объектов капитального строительства правообладателями земельных участков и объектов капитального строительства, за исключением органов государственной власти, органов местного самоуправления, государственных и муниципальных учреждений, государственных и муниципальных унитарных предприятий, выбираются самостоятельно без дополнительных разрешений и согласования.

4. Решения об изменении одного вида разрешенного использования земельных участков и объектов капитального строительства, расположенных

на землях, на которые действие градостроительных регламентов не распространяется или для которых градостроительные регламенты не устанавливаются, на другой вид такого использования принимаются в соответствии с федеральными законами.

11. Предоставление разрешения на условно разрешенный вид использования земельного участка или объекта капитального строительства

1. Физическое или юридическое лицо, заинтересованное в предоставлении разрешения на условно разрешенный вид использования земельного участка или объекта капитального строительства (далее - разрешение на условно разрешенный вид использования), направляет заявление о предоставлении разрешения на условно разрешенный вид использования в Комиссию. Заявление о предоставлении разрешения на условно разрешенный вид использования может быть направлено в форме электронного документа, подписанного электронной подписью в соответствии с требованиями Федерального закона от 06.04.2011 № 63-ФЗ «Об электронной подписи».

2. Порядок предоставления разрешения на условно разрешенный вид использования земельного участка или объекта капитального строительства определен статьей 39 ГрК РФ.

3. Проект решения о предоставлении разрешения на условно разрешенный вид использования подлежит рассмотрению на общественных обсуждениях или публичных слушаниях, проводимых в порядке, установленном статьей 5.1 ГрК РФ, с учетом положений статьи 39 ГрК РФ.

12. Предоставление разрешения на отклонение от предельных параметров разрешенного строительства, реконструкции объектов капитального строительства

1. Правообладатели земельных участков, размеры которых меньше установленных градостроительным регламентом минимальных размеров земельных участков либо конфигурация, инженерно-геологические или иные характеристики которых неблагоприятны для застройки, вправе обратиться

за разрешениями на отклонение от предельных параметров разрешенного строительства, реконструкции объектов капитального строительства (далее также – разрешение на отклонение от предельных параметров).

2. Правообладатели земельных участков вправе обратиться за разрешениями на отклонение от предельных параметров разрешенного строительства, реконструкции объектов капитального строительства, если такое отклонение необходимо в целях однократного изменения одного или нескольких предельных параметров разрешенного строительства, реконструкции объектов капитального строительства, установленных градостроительным регламентом для конкретной территориальной зоны, не более чем на десять процентов.

3. Порядок предоставления разрешения на отклонение от предельных параметров определен статьей 40 ГрК РФ.

4. Проект решения о предоставлении разрешения на отклонение от предельных параметров подлежит рассмотрению на общественных обсуждениях или публичных слушаниях, проводимых в порядке, установленном статьей 5.1 ГрК РФ, с учетом положений статьи 39 ГрК РФ, за исключением случая, указанного в части 1.1 статьи 40 ГрК РФ.

Раздел 4. Положения о подготовке документации по планировке территории органами местного самоуправления

13. Общие положения о подготовке документации по планировке территории

1. Подготовка документации по планировке территории осуществляется в целях обеспечения устойчивого развития территорий, в том числе выделения элементов планировочной структуры, установления границ земельных участков, установления границ зон планируемого размещения объектов капитального строительства.

2. Подготовка документации по планировке территории осуществляется в соответствии с главой 5 ГрК РФ.

3. Состав и содержание документации по планировке территории определяется ГрК РФ.

Раздел 5. Положения о проведении общественных обсуждений или публичных слушаний по вопросам землепользования и застройки

14. Общие положения о порядке проведения общественных обсуждений или публичных слушаний в сфере градостроительной деятельности

1. В целях соблюдения права человека на благоприятные условия жизнедеятельности, прав и законных интересов правообладателей земельных участков и объектов капитального строительства по проектам правил землепользования и застройки, проектам планировки территории, проектам межевания территории, проектам, предусматривающим внесение изменений в один из указанных утвержденных документов, проектам решений о предоставлении разрешения на условно разрешенный вид использования земельного участка или объекта капитального строительства, проектам решений о предоставлении разрешения на отклонение от предельных параметров разрешенного строительства, реконструкции объектов капитального строительства в соответствии с уставом муниципального образования и (или) нормативным правовым актом представительного органа муниципального образования и с учетом положений ГрК РФ проводятся общественные обсуждения или публичные слушания, за исключением случаев, предусмотренных ГрК РФ и другими федеральными законами.

2. Порядок проведения общественных обсуждений или публичных слушаний определяется ГрК РФ, Уставом Киселинского сельского поселения Терновского муниципального района Воронежской области и (или) нормативным правовым актом представительного органа муниципального образования.

Раздел 6. Положения о внесении изменений в Правила

15. Основания и порядок внесения изменений в Правила

1. Основания для рассмотрения вопроса о внесении изменений в настоящие Правила предусмотрены статьей 33 ГрК РФ.

2. Внесение изменений в Правила осуществляется в порядке, предусмотренном статьями 31 и 32 ГрК РФ, с учетом особенностей, установленных статьей 33 ГрК РФ.

Раздел 7. Положения о регулировании иных вопросов землепользования и застройки

16. Общие принципы регулирования иных вопросов землепользования и застройки на территории Киселинского сельского поселения Терновского муниципального района Воронежской области

Иные вопросы землепользования и застройки на территории Киселинского сельского поселения Терновского муниципального района Воронежской области регулируются законодательством Российской Федерации, Воронежской области, муниципальными правовыми актами Киселинского сельского поселения Терновского муниципального района Воронежской области.

ЧАСТЬ II. КАРТА ГРАДОСТРОИТЕЛЬНОГО ЗОНИРОВАНИЯ

17. Карты градостроительного зонирования

1. Карта градостроительного зонирования территории Киселинского сельского поселения Терновского муниципального района Воронежской области.

ПРАВИЛА ЗЕМЛЕПОЛЬЗОВАНИЯ И ЗАСТРОЙКИ

Карта градостроительного зонирования территории Киселинского сельского поселения Терновского муниципального района Воронежской области

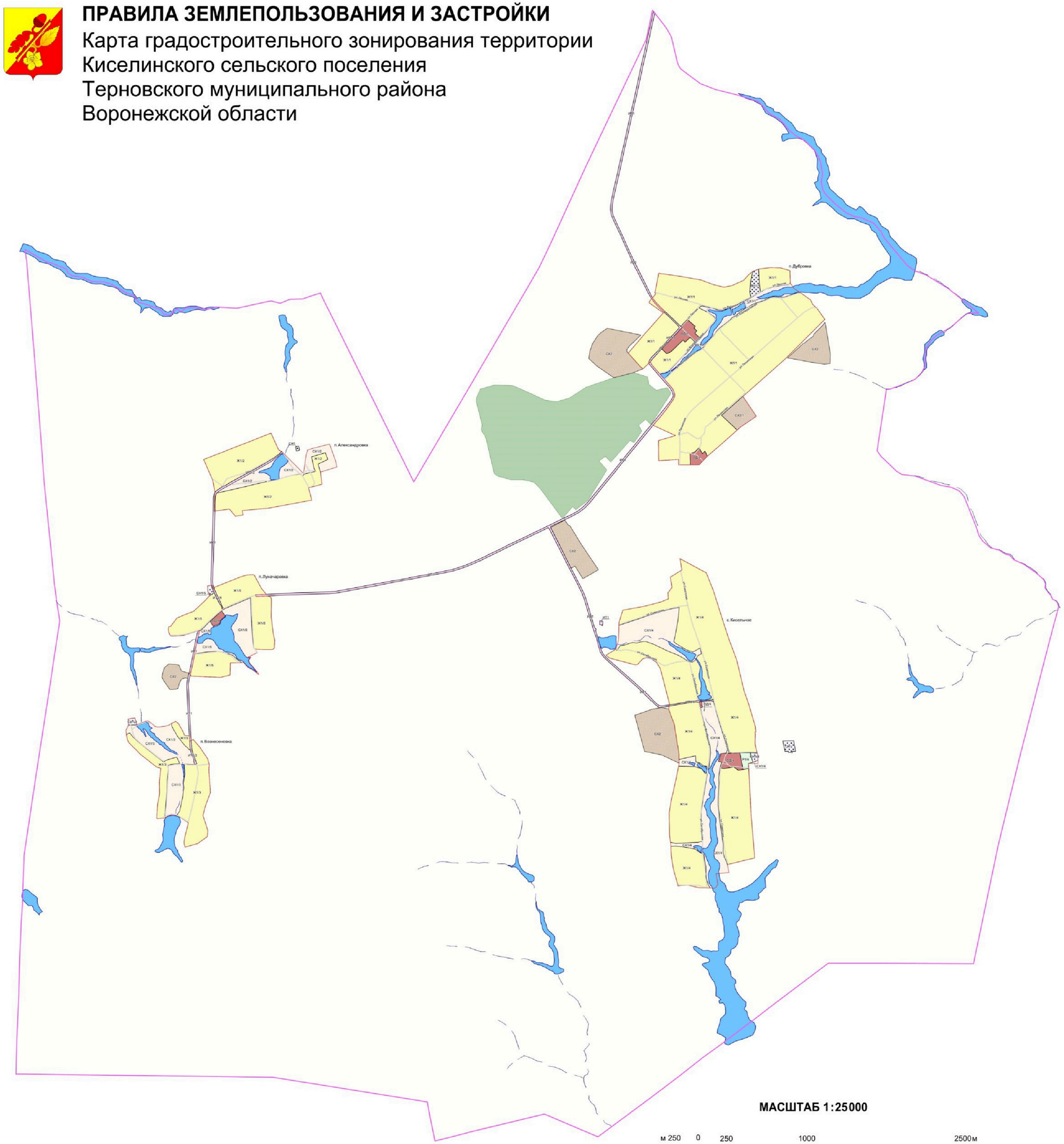

УСЛОВНЫЕ ОБОЗНАЧЕНИЯ

Территориальные границы

- Граница сельского поселения
- Граница населенного пункта

Территории, для которых градостроительные регламенты не устанавливаются

- Сельскохозяйственные угодья в составе земель сельскохозяйственного назначения
- Земли лесного фонда
- Земли, покрытые поверхностными водами

Территориальные зоны

- Ж1/1 — Зона застройки индивидуальными жилыми домами посёлка Дубровка
- Ж1/2 — Зона застройки индивидуальными жилыми домами посёлка Александровка
- Ж1/3 — Зона застройки индивидуальными жилыми домами посёлка Вознесеновка
- Ж1/4 — Зона застройки индивидуальными жилыми домами села Кисельное
- Ж1/5 — Зона застройки индивидуальными жилыми домами посёлка Луначаровка
- ОД/1 — Общественно-деловая зона посёлка Дубровка
- ОД/4 — Общественно-деловая зона села Кисельное
- ОД/5 — Общественно-деловая зона посёлка Луначаровка
- СХ1/1 — Зона сельскохозяйственного использования в границах населенного пункта посёлка Дубровка
- СХ1/2 — Зона сельскохозяйственного использования в границах населенного пункта посёлка Александровка
- СХ1/3 — Зона сельскохозяйственного использования в границах населенного пункта посёлка Вознесеновка
- СХ1/4 — Зона сельскохозяйственного использования в границах населенного пункта села Кисельное
- СХ1/5 — Зона сельскохозяйственного использования в границах населенного пункта посёлка Луначаровка
- СХ2/1 — Зона сельскохозяйственного производства посёлка Дубровка
- СХ2 — Зона сельскохозяйственного производства за границами населенных пунктов
- Р1/4 — Зона рекреационного назначения -объектов отдыха села Кисельное
- СН1/1 — Зона ритуальных объектов посёлка Дубровка
- СН1/3 — Зона ритуальных объектов посёлка Вознесеновка
- СН1/4 — Зона ритуальных объектов села Кисельное
- СН1/5 — Зона ритуальных объектов посёлка Луначаровка
- СН1 — Зона ритуальных объектов за границами населенных пунктов
- ИТ1/1 — Зона улиц, дорог, инженерной и транспортной инфраструктуры посёлка Дубровка
- ИТ1/2 — Зона улиц, дорог, инженерной и транспортной инфраструктуры посёлка Александровка
- ИТ1/3 — Зона улиц, дорог, инженерной и транспортной инфраструктуры посёлка Вознесеновка
- ИТ1/4 — Зона улиц, дорог, инженерной и транспортной инфраструктуры села Кисельное
- ИТ1/5 — Зона улиц, дорог, инженерной и транспортной инфраструктуры посёлка Луначаровка
- ИТ1 — Зона улиц, дорог, инженерной и транспортной инфраструктуры за границами населенных пунктов

Объекты транспортной инфраструктуры

- Улично-дорожная сеть населенного пункта

МАСШТАБ 1:25000

м 250 0 250 1000 2500м

2. Карта градостроительного зонирования с отображением зон с особыми условиями использования территории Киселинского сельского поселения Терновского муниципального района Воронежской области.

ПРАВИЛА ЗЕМЛЕПОЛЬЗОВАНИЯ И ЗАСТРОЙКИ

Карта градостроительного зонирования с отображением зон
с особыми условиями использования территории
Киселинского сельского поселения
Терновского муниципального района
Воронежской области

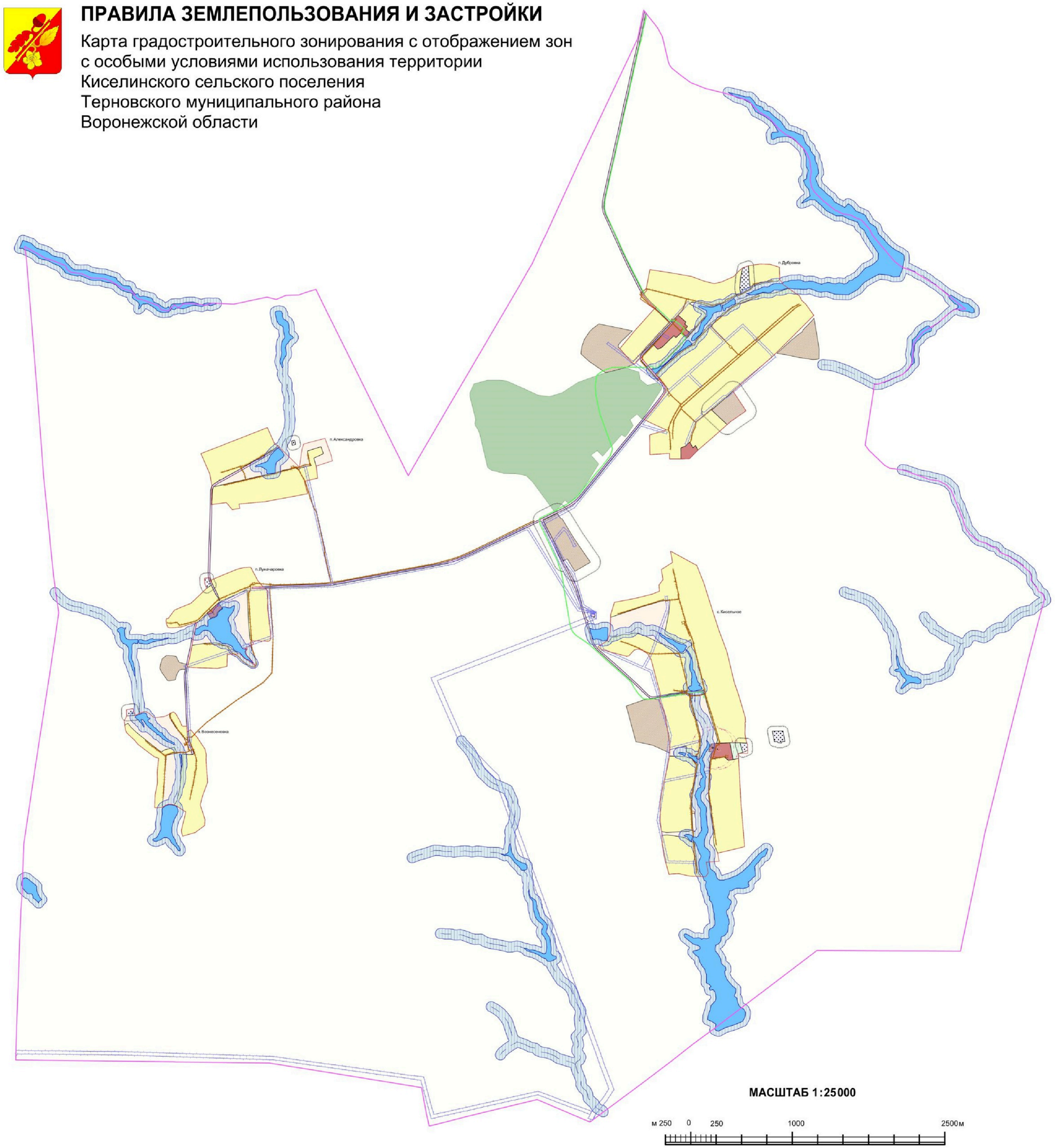

УСЛОВНЫЕ ОБОЗНАЧЕНИЯ

Территориальные границы

- Граница сельского поселения
- Граница населенного пункта

Территории, для которых градостроительные регламенты не устанавливаются

- Сельскохозяйственные угодья в составе земель сельскохозяйственного назначения
- Земли лесного фонда
- Земли, покрытые поверхностными водами

Виды территориальных зон

- Зона застройки индивидуальными жилыми домами
- Общественно-деловая зона
- Зона сельскохозяйственного использования в границах населенных пунктов
- Зона сельскохозяйственного производства
- Зона рекреационного назначения - объектов отдыха
- Зона ритуальных объектов
- Зона улиц, дорог, инженерной и транспортной инфраструктуры

Зоны с особыми условиями использования территории

- Водоохранная зона
- Прибрежная защитная полоса
- Санитарно-защитная зона
- Охранная зона объектов электроэнергетики
- Охранная зона трубопроводов
- Охранная зона линий и сооружений связи
- Защитная зона объекта культурного наследия

Прочие объекты

- Объект культурного наследия

2.1. На территории Киселинского сельского поселения Терновского муниципального района Воронежской области располагаются следующие объекты культурного наследия:

№ п/п	Наименование объекта культурного наследия	Сведения о границах территории объекта культурного наследия	Сведения о границах защитной зоны объекта культурного наследия	Сведения о границах зоны охраны объекта культурного наследия
1.	Школа приходская	Не установлена	Установлена приказом управления по охране объектов культурного наследия Воронежской области от 19.11.2019 № 71-01-07/297 «Об утверждении графического описания местоположения границ (с перечнем координат характерных точек этих границ) защитных зон объектов культурного наследия, расположенных на территории Воронежской области» (далее – приказ от 19.11.2019 № 71-01-07/297)	Не установлена
2.	Братская могила	Не установлена	Установлена приказом от 19.11.2019 № 71-01-07/297	Не установлена

18. Перечень территориальных зон, установленных на карте градостроительного зонирования

1. Порядок установления территориальных зон определен статьей 34 ГрК РФ. На карте градостроительного зонирования установлены следующие виды территориальных зон:

Наименование территориальной зоны	Кодовое обозначение территориальной зоны
Жилые зоны	
Зона застройки индивидуальными жилыми домами	**Ж1**
Общественно-деловые зоны	
Общественно-деловая зона	**ОД**
Зоны инженерной и транспортной инфраструктуры	
Зона улиц, дорог, инженерной и транспортной инфраструктуры	**ИТ1**
Зоны сельскохозяйственного использования	

Наименование территориальной зоны	Кодовое обозначение территориальной зоны
Зона сельскохозяйственного использования в границах населенных пунктов	**СХ1**
Зона сельскохозяйственного производства	**СХ2**
Зоны рекреационного назначения	
Зона рекреационного назначения - объектов отдыха	**Р1**
Зоны специального назначения	
Зона ритуальных объектов	**СН1**

2. Настоящими Правилами на территории Киселинского сельского поселения Терновского муниципального района Воронежской области установлены следующие территориальные зоны:

Наименование территориальной зоны	Кодовое обозначение территориальной зоны
Жилые зоны	
Зона застройки индивидуальными жилыми домами посёлка Дубровка	**Ж1/1**
Зона застройки индивидуальными жилыми домами посёлка Александровка	**Ж1/2**
Зона застройки индивидуальными жилыми домами посёлка Вознесеновка	**Ж1/3**
Зона застройки индивидуальными жилыми домами села Кисельное	**Ж1/4**
Зона застройки индивидуальными жилыми домами посёлка Луначаровка	**Ж1/5**
Общественно-деловые зоны	
Общественно-деловая зона посёлка Дубровка	**ОД/1**
Общественно-деловая зона села Кисельное	**ОД/4**
Общественно-деловая зона посёлка Луначаровка	**ОД/5**
Зоны инженерной и транспортной инфраструктуры	
Зона улиц, дорог, инженерной и транспортной инфраструктуры посёлка Дубровка	**ИТ1/1**
Зона улиц, дорог, инженерной и транспортной инфраструктуры посёлка Александровка	**ИТ1/2**
Зона улиц, дорог, инженерной и транспортной инфраструктуры посёлка Вознесеновка	**ИТ1/3**
Зона улиц, дорог, инженерной и транспортной инфраструктуры села Кисельное	**ИТ1/4**
Зона улиц, дорог, инженерной и транспортной инфраструктуры посёлка Луначаровка	**ИТ1/5**
Зона улиц, дорог, инженерной и транспортной инфраструктуры за границами населенных пунктов	**ИТ1**
Зоны сельскохозяйственного использования	
Зона сельскохозяйственного использования в границах населенного пункта посёлка Дубровка	**СХ1/1**
Зона сельскохозяйственного использования в границах населенного пункта посёлка Александровка	**СХ1/2**
Зона сельскохозяйственного использования в границах населенного пункта посёлка Вознесеновка	**СХ1/3**

Наименование территориальной зоны	Кодовое обозначение территориальной зоны
Зона сельскохозяйственного использования в границах населенного пункта села Кисельное	**СХ1/4**
Зона сельскохозяйственного использования в границах населенного пункта посёлка Луначаровка	**СХ1/5**
Зона сельскохозяйственного производства посёлка Дубровка	**СХ2/1**
Зона сельскохозяйственного производства за границами населенных пунктов	**СХ2**
Зоны рекреационного назначения	
Зона рекреационного назначения - объектов отдыха села Кисельное	**Р1/4**
Зоны специального назначения	
Зона ритуальных объектов посёлка Дубровка	**СН1/1**
Зона ритуальных объектов посёлка Вознесеновка	**СН1/3**
Зона ритуальных объектов села Кисельное	**СН1/4**
Зона ритуальных объектов посёлка Луначаровка	**СН1/5**
Зона ритуальных объектов за границами населенных пунктов	**СН1**

3. Сведения о границах территориальных зон, содержащие графическое описание местоположения границ территориальных зон, перечень координат характерных точек границ территориальных зон посёлка Дубровка, являются приложением № 1 к настоящим Правилам.

4. Сведения о границах территориальных зон, содержащие графическое описание местоположения границ территориальных зон, перечень координат характерных точек границ территориальных зон посёлка Александровка, являются приложением № 2 к настоящим Правилам.

5. Сведения о границах территориальных зон, содержащие графическое описание местоположения границ территориальных зон, перечень координат характерных точек границ территориальных зон посёлка Вознесеновка, являются приложением № 3 к настоящим Правилам.

6. Сведения о границах территориальных зон, содержащие графическое описание местоположения границ территориальных зон, перечень координат характерных точек границ территориальных зон села Кисельное, являются приложением № 4 к настоящим Правилам.

7. Сведения о границах территориальных зон, содержащие графическое описание местоположения границ территориальных зон, перечень координат

характерных точек границ территориальных зон посёлка Луначаровка, являются приложением № 5 к настоящим Правилам.

8. Сведения о границах территориальных зон, содержащие графическое описание местоположения границ территориальных зон, перечень координат характерных точек границ территориальных зон, расположенных за границами населенных пунктов на территории Киселинского сельского поселения, являются приложением № 6 к настоящим Правилам.

ЧАСТЬ III. ГРАДОСТРОИТЕЛЬНЫЕ РЕГЛАМЕНТЫ

19. Общие положения о градостроительном регламенте

1. Градостроительным регламентом определяется правовой режим земельных участков, равно как всего, что находится над и под поверхностью земельных участков и используется в процессе их застройки и последующей эксплуатации объектов капитального строительства.

2. Действие градостроительного регламента распространяется в равной мере на все земельные участки и объекты капитального строительства, расположенные в пределах границ территориальной зоны, обозначенной на карте градостроительного зонирования.

3. Земли и земельные участки, на которые действие градостроительных регламентов не распространяется или для которых градостроительные регламенты не устанавливаются, определены статьей 36 ГрК РФ.

20. Виды разрешенного использования

1. Разрешенное использование земельных участков и объектов капитального строительства может быть следующих видов:

– основные виды разрешенного использования;

– условно разрешенные виды использования;

– вспомогательные виды разрешенного использования, допустимые только в качестве дополнительных по отношению к основным видам разрешенного использования и условно разрешенным видам использования и осуществляемые совместно с ними.

2. Виды разрешенного использования (далее – ВРИ) земельных участков в настоящих Правилах определяются в соответствии с приказом Федеральной службы государственной регистрации, кадастра и картографии от 10.11.2020 № П/0412 «Об утверждении классификатора видов разрешенного использования земельных участков».

21. Градостроительные регламенты территориальных зон

1. Градостроительные регламенты территориальных зон Ж1/1, Ж1/2, Ж1/3, Ж1/4, Ж1/5

№ п/п	Код ВРИ	Наименование ВРИ	Предельные (минимальные и (или) максимальные) размеры земельных участков, в том числе их площадь, м^2		Максимальный процент застройки в границах земельного участка	Предельное количество этажей или предельная высота зданий, строений, сооружений	Минимальные отступы от границ земельных участков в целях определения мест допустимого размещения зданий, строений, сооружений, за пределами которых запрещено строительство зданий, строений, сооружений
			min	max			
ОСНОВНЫЕ ВИДЫ РАЗРЕШЕННОГО ИСПОЛЬЗОВАНИЯ ЗЕМЕЛЬНЫХ УЧАСТКОВ И ОБЪЕКТОВ КАПИТАЛЬНОГО СТРОИТЕЛЬСТВА							
1	2.1	Для индивидуального жилищного строительства	400	5000	50%	3 этажа	3 метра
2	2.3	Блокированная жилая застройка	80	3000	50%	3 этажа	3 метра; 0 метров – при примыкании к соседним зданиям
3	2.2	Для ведения личного подсобного хозяйства (приусадебный земельный участок)	300	5000	30%	3 этажа	3 метра
4	1.19	Сенокошение	600	50000	0%	не подлежат установлению	
5	1.20	Выпас сельскохозяйственных животных	300	50000	0%	не подлежат установлению	
6	3.1.1	Предоставление коммунальных услуг	не подлежит установлению	5000	не подлежат установлению		
7	3.1.2	Административные здания организаций, обеспечивающих предоставление коммунальных услуг	не подлежат установлению		60%	3 этажа	3 метра
8	3.2.2	Оказание социальной помощи населению	не подлежат установлению		60%	3 этажа	3 метра
9	3.2.3	Оказание услуг связи	не подлежат установлению		60%	3 этажа	3 метра
10	3.4.1	Амбулаторно-поликлиническое обслуживание	не подлежат установлению			3 этажа	3 метра
11	3.5.1	Дошкольное, начальное и среднее общее образование	не подлежат установлению			4 этажа	3 метра

№ п/п	Код ВРИ	Наименование ВРИ	Предельные (минимальные и (или) максимальные) размеры земельных участков, в том числе их площадь, м^2		Максимальный процент застройки в границах земельного участка	Предельное количество этажей или предельная высота зданий, строений, сооружений	Минимальные отступы от границ земельных участков в целях определения мест допустимого размещения зданий, строений, сооружений, за пределами которых запрещено строительство зданий, строений, сооружений
			min	max			
12	3.6.2.	Парки культуры и отдыха	не подлежат установлению				
13	5.1.3	Площадки для занятий спортом	не подлежат установлению				
14	9.3	Историко-культурная деятельность	не подлежат установлению				
15	11.0	Водные объекты	не подлежат установлению				
16	11.1	Общее пользование водными объектами	не подлежат установлению				
17	12.0	Земельные участки (территории) общего пользования	не подлежат установлению				
18	12.0.1	Улично-дорожная сеть	не подлежат установлению				
19	12.0.2	Благоустройство территории	не подлежат установлению				
УСЛОВНО РАЗРЕШЕННЫЕ ВИДЫ ИСПОЛЬЗОВАНИЯ ЗЕМЕЛЬНЫХ УЧАСТКОВ И ОБЪЕКТОВ КАПИТАЛЬНОГО СТРОИТЕЛЬСТВА							
20	2.1.1	Малоэтажная многоквартирная жилая застройка	600	не подлежит установлению	45%	4 этажа	6 метров
21	2.7.1	Хранение автотранспорта	не подлежат установлению				
22	3.3	Бытовое обслуживание	200	5000	60%	3 этажа	3 метра
23	3.6.1	Объекты культурно-досуговой деятельности	200	5000	60%	3 этажа	3 метра
24	3.7.1	Осуществление религиозных обрядов	не подлежат установлению				3 метра
25	3.8.1	Государственное управление	не подлежат установлению		60%	4 этажа	3 метра
26	3.10.1	Амбулаторное ветеринарное обслуживание	200	5000	60%	3 этажа	3 метра
27	4.1	Деловое управление	не подлежат установлению		60%	4 этажа	3 метра
28	4.4	Магазины	200	5000	60%	3 этажа	3 метра
29	4.5	Банковская и страховая деятельность	не подлежат установлению		60%	3 этажа	3 метра
30	4.6	Общественное питание	200	5000	50%	3 этажа	3 метра

№ п/п	Код ВРИ	Наименование ВРИ	Предельные (минимальные и (или) максимальные) размеры земельных участков, в том числе их площадь, м^2		Максимальный процент застройки в границах земельного участка	Предельное количество этажей или предельная высота зданий, строений, сооружений	Минимальные отступы от границ земельных участков в целях определения мест допустимого размещения зданий, строений, сооружений, за пределами которых запрещено строительство зданий, строений, сооружений
			min	max			
31	5.1.2	Обеспечение занятий спортом в помещениях	не подлежат установлению		45%	не подлежит установлению	3 метра
32	6.4	Пищевая промышленность	не подлежит установлению	5000	не подлежит установлению	15 метров	3 метра
33	8.3	Обеспечение внутреннего правопорядка	не подлежат установлению				3 метра
34	13.1	Ведение огородничества	100	4500	0%	не подлежат установлению	
35	13.2	Ведение садоводства	400	2000	30%	3 этажа	3 метра

Ограничения использования земельных участков и объектов капитального строительства, устанавливаемые в соответствии с законодательством Российской Федерации, определяются пунктом 22 настоящих Правил.

2. Градостроительные регламенты территориальных зон ОД/1, ОД/4, ОД/5

№ п/п	Код ВРИ	Наименование ВРИ	Предельные (минимальные и (или) максимальные) размеры земельных участков, в том числе их площадь, м^2		Максимальный процент застройки в границах земельного участка	Предельное количество этажей или предельная высота зданий, строений, сооружений	Минимальные отступы от границ земельных участков в целях определения мест допустимого размещения зданий, строений, сооружений, за пределами которых запрещено строительство зданий, строений, сооружений
			min	max			
ОСНОВНЫЕ ВИДЫ РАЗРЕШЕННОГО ИСПОЛЬЗОВАНИЯ ЗЕМЕЛЬНЫХ УЧАСТКОВ И ОБЪЕКТОВ КАПИТАЛЬНОГО СТРОИТЕЛЬСТВА							
1	3.1.1	Предоставление коммунальных услуг	не подлежит установлению	5000	не подлежат установлению		

№ п/п	Код ВРИ	Наименование ВРИ	Предельные (минимальные и (или) максимальные) размеры земельных участков, в том числе их площадь, м^2		Максимальный процент застройки в границах земельного участка	Предельное количество этажей или предельная высота зданий, строений, сооружений	Минимальные отступы от границ земельных участков в целях определения мест допустимого размещения зданий, строений, сооружений, за пределами которых запрещено строительство зданий, строений, сооружений
			min	max			
2	3.1.2	Административные здания организаций, обеспечивающих предоставление коммунальных услуг	не подлежат установлению		60%	не подлежит установлению	3 метра
3	3.2.2	Оказание социальной помощи населению	не подлежат установлению		60%	не подлежит установлению	6 метров
4	3.2.3	Оказание услуг связи	не подлежат установлению		60%	не подлежит установлению	6 метров
5	3.2.4	Общежития	600	не подлежит установлению	45%	не подлежит установлению	6 метров
6	3.3	Бытовое обслуживание	200	не подлежит установлению	60%	не подлежит установлению	6 метров
7	3.4.1	Амбулаторно-поликлиническое обслуживание	не подлежат установлению			не подлежит установлению	6 метров
8	3.5.1	Дошкольное, начальное и среднее общее образование	не подлежат установлению			4 этажа	6 метров
9	3.6.1	Объекты культурно-досуговой деятельности	не подлежат установлению		60%	не подлежит установлению	6 метров
10	3.6.2.	Парки культуры и отдыха	не подлежат установлению				
11	3.7.1	Осуществление религиозных обрядов	не подлежат установлению				6 метров
12	3.8.1	Государственное управление	не подлежат установлению		60%	не подлежит установлению	6 метров
13	3.10.1	Амбулаторное ветеринарное обслуживание	не подлежат установлению		60%	3 этажа	3 метра
14	4.1	Деловое управление	не подлежат установлению		50%	не подлежит установлению	6 метров
15	4.3	Рынки	не подлежат установлению		45%	не подлежит установлению	6 метров
16	4.4	Магазины	200	не подлежит	60%	не подлежит	3 метра

№ п/п	Код ВРИ	Наименование ВРИ	Предельные (минимальные и (или) максимальные) размеры земельных участков, в том числе их площадь, м^2		Максимальный процент застройки в границах земельного участка	Предельное количество этажей или предельная высота зданий, строений, сооружений	Минимальные отступы от границ земельных участков в целях определения мест допустимого размещения зданий, строений, сооружений, за пределами которых запрещено строительство зданий, строений, сооружений
			min	max			
				установлению		установлению	
17	4.5	Банковская и страховая деятельность	не подлежат установлению		60%	не подлежит установлению	6 метров
18	4.6	Общественное питание	400	не подлежит установлению	50%	не подлежит установлению	6 метров
19	4.9	Служебные гаражи	не подлежат установлению				3 метра
20	4.10	Выставочно-ярмарочная деятельность	800	не подлежит установлению	45%	не подлежит установлению	6 метров
21	5.1.2	Обеспечение занятий спортом в помещениях	не подлежат установлению		45%	не подлежит установлению	6 метров
22	5.1.3	Площадки для занятий спортом	не подлежат установлению				
23	8.3	Обеспечение внутреннего правопорядка	не подлежат установлению				3 метра
24	9.3	Историко-культурная деятельность	не подлежат установлению				
25	12.0	Земельные участки (территории) общего пользования	не подлежат установлению				
26	12.0.1	Улично-дорожная сеть	не подлежат установлению				
27	12.0.2	Благоустройство территории	не подлежат установлению				
УСЛОВНО РАЗРЕШЕННЫЕ ВИДЫ ИСПОЛЬЗОВАНИЯ ЗЕМЕЛЬНЫХ УЧАСТКОВ И ОБЪЕКТОВ КАПИТАЛЬНОГО СТРОИТЕЛЬСТВА							
28	2.1	Для индивидуального жилищного строительства	300	1000	50%	3 этажа	3 метра
29	2.2	Для ведения личного подсобного хозяйства (приусадебный земельный участок)	300	5000	40%	3 этажа	3 метра
30	4.9.1.3	Автомобильные мойки	не подлежат установлению			1 этаж	3 метра
31	6.4	Пищевая промышленность	400	5000	50%	15 метров	3 метра

Ограничения использования земельных участков и объектов капитального строительства, устанавливаемые в соответствии с законодательством Российской Федерации, определяются пунктом 22 настоящих Правил.

3. Градостроительные регламенты территориальных зон ИТ1/1, ИТ1/2, ИТ1/3, ИТ1/4, ИТ1/5, ИТ1

№ п/п	Код ВРИ	Наименование ВРИ	Предельные (минимальные и (или) максимальные) размеры земельных участков, в том числе их площадь, м^2		Максимальный процент застройки в границах земельного участка	Предельное количество этажей или предельная высота зданий, строений, сооружений	Минимальные отступы от границ земельных участков в целях определения мест допустимого размещения зданий, строений, сооружений, за пределами которых запрещено строительство зданий, строений, сооружений
			min	max			
ОСНОВНЫЕ ВИДЫ РАЗРЕШЕННОГО ИСПОЛЬЗОВАНИЯ ЗЕМЕЛЬНЫХ УЧАСТКОВ И ОБЪЕКТОВ КАПИТАЛЬНОГО СТРОИТЕЛЬСТВА							
1	7.2.1	Размещение автомобильных дорог	не подлежат установлению				
2	3.1.1	Предоставление коммунальных услуг	не подлежат установлению				
3	6.7	Энергетика	не подлежат установлению				3 метра
4	12.0	Земельные участки (территории) общего пользования	не подлежат установлению				
5	12.0.1	Улично-дорожная сеть	не подлежат установлению				
6	12.0.2	Благоустройство территории	не подлежат установлению				
УСЛОВНО РАЗРЕШЕННЫЕ ВИДЫ ИСПОЛЬЗОВАНИЯ ЗЕМЕЛЬНЫХ УЧАСТКОВ И ОБЪЕКТОВ КАПИТАЛЬНОГО СТРОИТЕЛЬСТВА							
7	4.9.1	Объекты дорожного сервиса	не подлежат установлению				3 метра

Ограничения использования земельных участков и объектов капитального строительства, устанавливаемые в соответствии с законодательством Российской Федерации, определяются пунктом 22 настоящих Правил.

4. Градостроительные регламенты территориальных зон СХ1/1, СХ1/2, СХ1/3, СХ1/4, СХ1/5

№ п/п	Код ВРИ	Наименование ВРИ	Предельные (минимальные и (или) максимальные) размеры земельных участков, в том числе их площадь, м^2		Максимальный процент застройки в границах земельного участка	Предельное количество этажей или предельная высота зданий, строений, сооружений	Минимальные отступы от границ земельных участков в целях определения мест допустимого размещения зданий, строений, сооружений, за пределами которых запрещено строительство зданий, строений, сооружений
			min	max			
ОСНОВНЫЕ ВИДЫ РАЗРЕШЕННОГО ИСПОЛЬЗОВАНИЯ ЗЕМЕЛЬНЫХ УЧАСТКОВ И ОБЪЕКТОВ КАПИТАЛЬНОГО СТРОИТЕЛЬСТВА							
1	1.2	Выращивание зерновых и иных сельскохозяйственных культур	не подлежат установлению				
2	1.3	Овощеводство	не подлежат установлению				
3	1.5	Садоводство	не подлежат установлению				
4	1.12	Пчеловодство	не подлежат установлению				
5	1.13	Рыбоводство	не подлежат установлению				
6	1.16	Ведение личного подсобного хозяйства на полевых участках	не подлежат установлению				
7	1.19	Сенокошение	не подлежат установлению				
8	1.20	Выпас сельскохозяйственных животных	не подлежат установлению				
9	3.1.1	Предоставление коммунальных услуг	не подлежат установлению				
10	11.0	Водные объекты	не подлежат установлению				
11	11.1	Общее пользование водными объектами	не подлежат установлению				
12	12.0	Земельные участки (территории) общего пользования	не подлежат установлению				
13	12.0.1	Улично-дорожная сеть	не подлежат установлению				
14	12.0.2	Благоустройство территории	не подлежат установлению				
15	13.1	Ведение огородничества	100	4500	0%	не подлежат установлению	
УСЛОВНО РАЗРЕШЕННЫЕ ВИДЫ ИСПОЛЬЗОВАНИЯ ЗЕМЕЛЬНЫХ УЧАСТКОВ И ОБЪЕКТОВ КАПИТАЛЬНОГО СТРОИТЕЛЬСТВА							
16	1.15	Хранение и переработка сельскохозяйственной продукции	не подлежат установлению				3 метра

№ п/п	Код ВРИ	Наименование ВРИ	Предельные (минимальные и (или) максимальные) размеры земельных участков, в том числе их площадь, м^2		Максимальный процент застройки в границах земельного участка	Предельное количество этажей или предельная высота зданий, строений, сооружений	Минимальные отступы от границ земельных участков в целях определения мест допустимого размещения зданий, строений, сооружений, за пределами которых запрещено строительство зданий, строений, сооружений
			min	max			
17	5.3	Охота и рыбалка	не подлежат установлению				
18	6.8	Связь	не подлежат установлению				3 метра
19	11.3	Гидротехнические сооружения	не подлежат установлению				

Ограничения использования земельных участков и объектов капитального строительства, устанавливаемые в соответствии с законодательством Российской Федерации, определяются пунктом 22 настоящих Правил.

5. Градостроительные регламенты территориальных зон СХ2/1, СХ2

№ п/п	Код ВРИ	Наименование ВРИ	Предельные (минимальные и (или) максимальные) размеры земельных участков, в том числе их площадь, м^2		Максимальный процент застройки в границах земельного участка	Предельное количество этажей или предельная высота зданий, строений, сооружений	Минимальные отступы от границ земельных участков в целях определения мест допустимого размещения зданий, строений, сооружений, за пределами которых запрещено строительство зданий, строений, сооружений
			min	max			
ОСНОВНЫЕ ВИДЫ РАЗРЕШЕННОГО ИСПОЛЬЗОВАНИЯ ЗЕМЕЛЬНЫХ УЧАСТКОВ И ОБЪЕКТОВ КАПИТАЛЬНОГО СТРОИТЕЛЬСТВА							
1	1.1	Растениеводство	не подлежат установлению				
2	1.12	Пчеловодство	не подлежат установлению				
3	1.15	Хранение и переработка сельскохозяйственной продукции	не подлежат установлению				3 метра

№ п/п	Код ВРИ	Наименование ВРИ	Предельные (минимальные и (или) максимальные) размеры земельных участков, в том числе их площадь, м^2		Максимальный процент застройки в границах земельного участка	Предельное количество этажей или предельная высота зданий, строений, сооружений	Минимальные отступы от границ земельных участков в целях определения мест допустимого размещения зданий, строений, сооружений, за пределами которых запрещено строительство зданий, строений, сооружений
			min	max			
4	1.16	Ведение личного подсобного хозяйства на полевых участках	не подлежат установлению				
5	1.18	Обеспечение сельскохозяйственного производства	не подлежат установлению				3 метра
6	3.1.1	Предоставление коммунальных услуг	не подлежат установлению				
7	4.1	Деловое управление	не подлежат установлению		50%	не подлежит установлению	3 метра
8	4.4	Магазины	не подлежит установлению	5000	50%	не подлежит установлению	3 метра
9	4.9.1.1	Заправка транспортных средств	не подлежат установлению			1 этаж	3 метра
10	6.9	Склад	не подлежат установлению		60%	не подлежит установлению	3 метра
11	6.9.1	Складские площадки	не подлежат установлению				
12	12.0	Земельные участки (территории) общего пользования	не подлежат установлению				
13	12.0.2	Благоустройство территории	не подлежат установлению				
УСЛОВНО РАЗРЕШЕННЫЕ ВИДЫ ИСПОЛЬЗОВАНИЯ ЗЕМЕЛЬНЫХ УЧАСТКОВ И ОБЪЕКТОВ КАПИТАЛЬНОГО СТРОИТЕЛЬСТВА							
14	1.7	Животноводство	не подлежат установлению				3 метра
15	6.4	Пищевая промышленность	не подлежат установлению				3 метра
16	6.8	Связь	не подлежат установлению				3 метра

Ограничения использования земельных участков и объектов капитального строительства, устанавливаемые в соответствии с законодательством Российской Федерации, определяются пунктом 22 настоящих Правил.

6. Градостроительный регламент территориальной зоны Р1/4

№ п/п	Код ВРИ	Наименование ВРИ	Предельные (минимальные и (или) максимальные) размеры земельных участков, в том числе их площадь, м^2		Максимальный процент застройки в границах земельного участка	Предельное количество этажей или предельная высота зданий, строений, сооружений	Минимальные отступы от границ земельных участков в целях определения мест допустимого размещения зданий, строений, сооружений, за пределами которых запрещено строительство зданий, строений, сооружений
			min	max			
ОСНОВНЫЕ ВИДЫ РАЗРЕШЕННОГО ИСПОЛЬЗОВАНИЯ ЗЕМЕЛЬНЫХ УЧАСТКОВ И ОБЪЕКТОВ КАПИТАЛЬНОГО СТРОИТЕЛЬСТВА							
1	3.6.2.	Парки культуры и отдыха	не подлежат установлению				
2	5.1.3	Площадки для занятий спортом	не подлежат установлению				
3	9.3	Историко-культурная деятельность	не подлежат установлению				
4	12.0.1	Улично-дорожная сеть	не подлежат установлению				
5	12.0.2	Благоустройство территории	не подлежат установлению				
6	3.1.1	Предоставление коммунальных услуг	не подлежат установлению				
УСЛОВНО РАЗРЕШЕННЫЕ ВИДЫ ИСПОЛЬЗОВАНИЯ ЗЕМЕЛЬНЫХ УЧАСТКОВ И ОБЪЕКТОВ КАПИТАЛЬНОГО СТРОИТЕЛЬСТВА							
7	3.6.1	Объекты культурно-досуговой деятельности	200	3000	45%	не подлежит установлению	3 метра

Ограничения использования земельных участков и объектов капитального строительства, устанавливаемые в соответствии с законодательством Российской Федерации, определяются пунктом 22 настоящих Правил.

7. Градостроительные регламенты территориальных зон СН1/1, СН1/3, СН1/4, СН1/5, СН1

№ п/п	Код ВРИ	Наименование ВРИ	Предельные (минимальные и (или) максимальные) размеры земельных участков, в том числе их площадь, м^2		Максимальный процент застройки в границах земельного участка	Предельное количество этажей или предельная высота зданий, строений, сооружений	Минимальные отступы от границ земельных участков в целях определения мест допустимого размещения зданий, строений, сооружений, за пределами которых запрещено строительство зданий, строений, сооружений
			min	max			
ОСНОВНЫЕ ВИДЫ РАЗРЕШЕННОГО ИСПОЛЬЗОВАНИЯ ЗЕМЕЛЬНЫХ УЧАСТКОВ И ОБЪЕКТОВ КАПИТАЛЬНОГО СТРОИТЕЛЬСТВА							
1	12.1	Ритуальная деятельность	не подлежит установлению	400000	не подлежат установлению		3 метра
2	12.0	Земельные участки (территории) общего пользования	не подлежат установлению				
3	12.0.1	Улично-дорожная сеть	не подлежат установлению				
4	12.0.2	Благоустройство территории	не подлежат установлению				
5	3.1.1	Предоставление коммунальных услуг	не подлежат установлению				
УСЛОВНО РАЗРЕШЕННЫЕ ВИДЫ ИСПОЛЬЗОВАНИЯ ЗЕМЕЛЬНЫХ УЧАСТКОВ И ОБЪЕКТОВ КАПИТАЛЬНОГО СТРОИТЕЛЬСТВА							
6	Не устанавливаются						

Ограничения использования земельных участков и объектов капитального строительства, устанавливаемые в соответствии с законодательством Российской Федерации, определяются пунктом 22 настоящих Правил.

22. Ограничения использования земельных участков и объектов капитального строительства, устанавливаемые в соответствии с законодательством Российской Федерации

1. На территории Киселинского сельского поселения Терновского муниципального района Воронежской области располагаются следующие зоны с особыми условиями использования территории:

1) защитная зона объекта культурного наследия;

2) охранная зона объектов электроэнергетики (объектов электросетевого хозяйства и объектов по производству электрической энергии);

3) охранная зона трубопроводов (газопроводов, нефтепроводов и нефтепродуктопроводов, аммиакопроводов);

4) охранная зона линий и сооружений связи;

5) водоохранная (рыбоохранная) зона;

6) прибрежная защитная полоса;

7) санитарно-защитная зона.

2. Ограничения для зон с особыми условиями использования территории установлены в соответствии с действующими нормативами.

№ п/п	Вид зоны	Ограничения в использовании земельных участков и объектов капитального строительства	Основания установления ограничений
1	Защитная зона объекта культурного наследия	Запрещается строительство объектов капитального строительства и их реконструкция, связанная с изменением их параметров (высоты, количества этажей, площади), за исключением строительства и реконструкции линейных объектов.	Приказ управления по охране объектов культурного наследия Воронежской области от 19.11.2019 № 71-01-07/297 «Об утверждении графического описания местоположения границ (с перечнем координат характерных точек этих границ) защитных зон объектов культурного наследия, расположенных на территории Воронежской области»
2	Охранная зона объектов электроэнергетики (объектов электросетевого хозяйства и объектов по производству электрической энергии)	1. В охранных зонах объектов электросетевого хозяйства, размещенных на земельных участках, запрещается осуществлять любые действия, которые могут нарушить безопасную работу объектов электросетевого хозяйства, в том числе привести к их повреждению или уничтожению, и (или) повлечь причинение вреда жизни, здоровью граждан и имуществу физических или юридических лиц, а также повлечь нанесение экологического	Постановление Правительства Российской Федерации от 24.02.2009 № 160 «О порядке установления охранных зон объектов электросетевого хозяйства и особых условий использования земельных участков, расположенных в границах таких зон»

		ущерба и возникновение пожаров, в том числе: - набрасывать на провода и опоры воздушных линий электропередачи посторонние предметы, а также подниматься на опоры воздушных линий электропередачи; - размещать любые объекты и предметы (материалы) в пределах созданных в соответствии с требованиями нормативно-технических документов проходов и подъездов для доступа к объектам электросетевого хозяйства, а также проводить любые работы и возводить сооружения, которые могут препятствовать доступу к объектам электросетевого хозяйства, без создания необходимых для такого доступа проходов и подъездов; - находиться в пределах огороженной территории и помещениях распределительных устройств и подстанций, открывать двери и люки распределительных устройств и подстанций, производить переключения и подключения в электрических сетях (указанное требование не распространяется на работников, занятых выполнением разрешённых в установленном порядке работ), разводить огонь в пределах охранных зон вводных и распределительных устройств, подстанций, воздушных линий электропередачи, а также в охранных зонах кабельных линий электропередачи; - размещать свалки; - производить работы ударными механизмами, сбрасывать тяжести массой свыше 5 тонн, производить сброс и слив едких и коррозионных веществ и горюче-смазочных материалов (в охранных зонах подземных кабельных линий электропередачи). 2. Для объектов электросетевого хозяйства напряжением свыше 1000 вольт, помимо действий, предусмотренных пунктом 1, запрещается: - складировать или размещать хранилища любых, в том числе горюче-смазочных материалов; - размещать детские и спортивные площадки, стадионы, рынки, торговые точки, полевые станы, загоны для скота, гаражи и стоянки всех видов машин и механизмов, проводить любые мероприятия, связанные с большим скоплением людей, не занятых выполнением разрешённых в установленном порядке работ (в охранных зонах воздушных линий электропередачи);	Постановление Правительства Российской Федерации от 18.11.2013 № 1033 «О порядке установления охранных зон объектов по производству электрической энергии и особых условий использования земельных участков, расположенных в границах таких зон»

		- использовать (запускать) любые летательные аппараты, в том числе воздушных змеев, спортивные модели летательных аппаратов (в охранных зонах воздушных линий электропередачи); - бросать якоря с судов и осуществлять их проход с отданными якорями, цепями, лотами, волокушами и тралами (в охранных зонах подводных кабельных линий электропередачи); - осуществлять проход судов с поднятыми стрелами кранов и других механизмов (в охранных зонах воздушных линий электропередачи). 3. Без письменного решения о согласовании сетевой организации запрещается: - строительство, капитальный ремонт, реконструкция или снос зданий и сооружений; - горные, взрывные, мелиоративные работы, в том числе связанные с временным затоплением земель; - посадка и вырубка деревьев и кустарников; - дноуглубительные, землечерпальные и погрузочно-разгрузочные работы, добыча рыбы, других водных животных и растений придонными орудиями лова, устройство водопоев, колка и заготовка льда (в охранных зонах подводных кабельных линий электропередачи); - проход судов, у которых расстояние по вертикали от верхнего крайнего габарита с грузом или без груза до нижней точки провеса проводов переходов воздушных линий электропередачи через водоёмы менее минимально допустимого расстояния, в том числе с учётом максимального уровня подъёма воды при паводке; - проезд машин и механизмов, имеющих общую высоту с грузом или без груза от поверхности дороги более 4,5 метра (в охранных зонах воздушных линий электропередачи); - земляные работы на глубине более 0,3 метра (на вспахиваемых землях на глубине более 0,45 метра), а также планировка грунта (в охранных зонах подземных кабельных линий электропередачи); - полив сельскохозяйственных культур в случае, если высота струи воды может составить свыше 3 метров (в охранных зонах воздушных линий электропередачи); - полевые сельскохозяйственные работы с применением сельскохозяйственных машин и оборудования высотой более 4	

		метров (в охранных зонах воздушных линий электропередачи) или полевые сельскохозяйственные работы, связанные с вспашкой земли (в охранных зонах кабельных линий электропередачи). 4. Для объектов электросетевого хозяйства напряжением до 1000 вольт, помимо действий, предусмотренных пунктом 3, без письменного решения о согласовании сетевых организаций запрещается: - размещать детские и спортивные площадки, стадионы, рынки, торговые точки, полевые станы, загоны для скота, гаражи и стоянки всех видов машин и механизмов, садовые, огородные земельные участки и иные объекты недвижимости, расположенные в границах территории ведения гражданами садоводства или огородничества для собственных нужд объекты жилищного строительства, в том числе индивидуального (в охранных зонах воздушных линий электропередачи); - складировать или размещать хранилища любых, в том числе горюче-смазочных материалов; - устраивать причалы для стоянки судов, барж и плавучих кранов, бросать якоря с судов и осуществлять их проход с отданными якорями, цепями, лотами, волокушами и тралами (в охранных зонах подводных кабельных линий электропередачи). 5. В охранных зонах объектов по производству электрической энергии запрещается осуществлять действия, которые могут нарушить безопасную работу объектов, в том числе привести к их повреждению или уничтожению и (или) повлечь причинение вреда жизни, здоровью граждан и имуществу физических или юридических лиц, а также нанесение вреда окружающей среде и возникновение пожаров и чрезвычайных ситуаций, а именно: - убирать, перемещать, засыпать и повреждать предупреждающие знаки; - размещать кладбища, скотомогильники, захоронения отходов производства и потребления, радиоактивных, химических, взрывчатых, токсичных, отравляющих и ядовитых веществ; - производить сброс и слив едких и коррозионных веществ, в том числе растворов кислот, щелочей и солей, а также горюче-смазочных материалов;	

		- разводить огонь и размещать какие-либо открытые или закрытые источники огня; - проводить работы, размещать объекты и предметы, возводить сооружения, которые могут препятствовать доступу к объектам, без создания необходимых для такого доступа проходов и подъездов; - производить работы ударными механизмами, сбрасывать тяжести массой свыше 5 тонн; - складировать любые материалы, в том числе взрывоопасные, пожароопасные и горюче-смазочные. 6. Без письменного согласования владельцев объектов по производству электрической энергии запрещается: - размещать детские и спортивные площадки, стадионы, рынки, торговые точки, полевые станы, загоны для скота, гаражи и стоянки всех видов машин и механизмов; - проводить любые мероприятия, связанные с пребыванием людей, не занятых выполнением работ, разрешенных в установленном порядке; - осуществлять горные, взрывные, мелиоративные работы, в том числе связанные с временным затоплением земель.	
3	Охранная зона трубопроводов (газопроводов, нефтепроводов и нефтепродуктопроводов, аммиакопроводов)	1. В охранных зонах трубопроводов запрещается производить всякого рода действия, могущие нарушить нормальную эксплуатацию трубопроводов либо привести к их повреждению, в частности: - перемещать, засыпать и ломать опознавательные и сигнальные знаки, контрольно - измерительные пункты; - открывать люки, калитки и двери необслуживаемых усилительных пунктов кабельной связи, ограждений узлов линейной арматуры, станций катодной и дренажной защиты, линейных и смотровых колодцев и других линейных устройств, открывать и закрывать краны и задвижки, отключать или включать средства связи, энергоснабжения и телемеханики трубопроводов; - устраивать всякого рода свалки, выливать растворы кислот, солей и щелочей; - разрушать берегоукрепительные сооружения, водопропускные устройства, земляные и иные сооружения (устройства), предохраняющие трубопроводы от разрушения, а прилегающую территорию и окружающую местность - от аварийного разлива	Федеральный закон от 31.03.1999 № 69-ФЗ «О газоснабжении в Российской Федерации» «Правила охраны магистральных трубопроводов», утвержденные Минтопэнерго РФ 29.04.1992, Постановлением Госгортехнадзора РФ от 22.04.1992 № 9 Постановление Госгортехнадзора РФ от 23.11.1994 № 61 «О распространении «Правил охраны магистральных трубопроводов» на магистральные аммиакопроводы» Постановление Правительства Российской Федерации от 08.09.2017 № 1083 «Об утверждении Правил охраны магистральных газопроводов и о внесении изменений в

		транспортируемой продукции; - бросать якоря, проходить с отданными якорями, цепями, лотами, волокушами и тралами, производить дноуглубительные и землечерпальные работы; - разводить огонь и размещать какие-либо открытые или закрытые источники огня. 2. В охранных зонах трубопроводов без письменного разрешения предприятий трубопроводного транспорта запрещается: - возводить любые постройки и сооружения; на расстоянии ближе 1000 м от оси аммиакопровода запрещается: строить коллективные сады с жилыми домами, устраивать массовые спортивные соревнования, соревнования с участием зрителей, купания, массовый отдых людей, любительское рыболовство, расположение временных полевых жилищ и станов любого назначения, загоны для скота; - высаживать деревья и кустарники всех видов, складировать корма, удобрения, материалы, сено и солому, располагать коновязи, содержать скот, выделять рыбопромысловые участки, производить добычу рыбы, а также водных животных и растений, устраивать водопои, производить колку и заготовку льда; - сооружать проезды и переезды через трассы трубопроводов, устраивать стоянки автомобильного транспорта, тракторов и механизмов, размещать сады и огороды; - производить мелиоративные земляные работы, сооружать оросительные и осушительные системы; - производить всякого рода открытые и подземные, горные, строительные, монтажные и взрывные работы, планировку грунта. 3. В охранных зонах магистральных газопроводов запрещается: - перемещать, засыпать, повреждать и разрушать контрольно-измерительные и контрольно-диагностические пункты, предупредительные надписи, опознавательные и сигнальные знаки местонахождения магистральных газопроводов; - открывать двери и люки необслуживаемых усилительных пунктов на кабельных линиях связи, калитки ограждений узлов линейной арматуры, двери установок электрохимической защиты, люки линейных и смотровых колодцев, открывать и закрывать краны,	Положение о представлении в федеральный орган исполнительной власти (его территориальные органы), уполномоченный Правительством Российской Федерации на осуществление государственного кадастрового учета, государственной регистрации прав, ведение Единого государственного реестра недвижимости и предоставление сведений, содержащихся в Едином государственном реестре недвижимости, федеральными органами исполнительной власти, органами государственной власти субъектов Российской Федерации и органами местного самоуправления дополнительных сведений, воспроизводимых на публичных кадастровых картах» Постановление Правительства Российской Федерации от 20.11.2000 № 878 «Об утверждении Правил охраны газораспределительных сетей»

		задвижки, отключать и включать средства связи, энергоснабжения, устройства телемеханики магистральных газопроводов; - устраивать свалки, осуществлять сброс и слив едких и коррозионно-агрессивных веществ и горюче-смазочных материалов; - складировать любые материалы, в том числе горюче-смазочные, или размещать хранилища любых материалов; - повреждать берегозащитные, водовыпускные сооружения, земляные и иные сооружения (устройства), предохраняющие магистральный газопровод от разрушения; - осуществлять постановку судов и плавучих объектов на якорь, добычу морских млекопитающих, рыболовство придонными орудиями добычи (вылова) водных биологических ресурсов, плавание с вытравленной якорь-цепью; - проводить дноуглубительные и другие работы, связанные с изменением дна и берегов водных объектов, за исключением работ, необходимых для технического обслуживания объекта магистрального газопровода; - проводить работы с использованием ударно-импульсных устройств и вспомогательных механизмов, сбрасывать грузы; - осуществлять рекреационную деятельность (кроме деятельности по размещению туристских стоянок), разводить костры и размещать источники огня; - огораживать и перегораживать охранные зоны; - размещать какие-либо здания, строения, сооружения, не относящиеся к объектам, указанным в пункте 2 Правил, за исключением объектов, указанных в подпунктах «д» – «к» и «м» пункта 6 Правил, утвержденных Постановлением Правительства Российской Федерации от 08.09.2017 № 1083; - осуществлять несанкционированное подключение (присоединение) к магистральному газопроводу. 4. В охранных зонах магистральных газопроводов без письменного разрешения собственника магистрального газопровода или организации, эксплуатирующей магистральный газопровод не допускается: - проведение горных, взрывных, строительных, монтажных, мелиоративных работ, в том числе работ, связанных с затоплением земель;	

		- осуществление посадки и вырубки деревьев и кустарников; - проведение погрузочно-разгрузочных работ, устройство водопоев скота, колка и заготовка льда; - проведение земляных работ на глубине более чем 0,3 метра, планировка грунта; - сооружение запруд на реках и ручьях; - складирование кормов, удобрений, сена, соломы, размещение полевых станов и загонов для скота; - размещение туристских стоянок; - размещение гаражей, стоянок и парковок транспортных средств; - сооружение переездов через магистральные газопроводы; - прокладка инженерных коммуникаций; - проведение инженерных изысканий, связанных с бурением скважин и устройством шурфов; - устройство причалов для судов и пляжей; - проведение работ на объектах транспортной инфраструктуры, находящихся на территории охранной зоны; - проведение работ, связанных с временным затоплением земель, не относящихся к землям сельскохозяйственного назначения. 5. В границах охранной зоны газораспределительных сетей запрещается: - строить объекты жилищно-гражданского и производственного назначения; - сносить и реконструировать мосты, коллекторы, автомобильные и железные дороги с расположенными на них газораспределительными сетями без предварительного выноса этих газопроводов по согласованию с эксплуатационными организациями; - разрушать берегоукрепительные сооружения, водопропускные устройства, земляные и иные сооружения, предохраняющие газораспределительные сети от разрушений; - перемещать, повреждать, засыпать и уничтожать опознавательные знаки, контрольно-измерительные пункты и другие устройства газораспределительных сетей; - устраивать свалки и склады, разливать растворы кислот, солей, щелочей и других химически активных веществ; - огораживать и перегораживать охранные зоны, препятствовать	

		доступу персонала эксплуатационных организаций к газораспределительным сетям, проведению обслуживания и устранению повреждений газораспределительных сетей; - разводить огонь и размещать источники огня; - рыть погреба, копать и обрабатывать почву сельскохозяйственными и мелиоративными орудиями и механизмами на глубину более 0,3 метра; - открывать калитки и двери газорегуляторных пунктов, станций катодной и дренажной защиты, люки подземных колодцев, включать или отключать электроснабжение средств связи, освещения и систем телемеханики; - набрасывать, приставлять и привязывать к опорам и надземным газопроводам, ограждениям и зданиям газораспределительных сетей посторонние предметы, лестницы, влезать на них; - самовольно подключаться к газораспределительным сетям.	
4	Охранная зона линий и сооружений связи	В пределах охранной зоны подземной кабельной линии связи или линии радиофикации запрещается: - раскопка грунта при помощи ударных инструментов (ломов, кирк, клиньев и пневматических инструментов); - разработка мерзлого грунта с применением ударных механизмов. Без письменного согласия и присутствия представителей предприятий, эксплуатирующих линии связи и линии радиофикации, запрещается: - осуществлять всякого рода строительные, монтажные и взрывные работы, планировку грунта землеройными механизмами (за исключением зон песчаных барханов) и земляные работы (за исключением вспашки на глубину не более 0,3 метра); - производить геолого-съемочные, поисковые, геодезические и другие изыскательские работы, которые связаны с бурением скважин, шурфованием, взятием проб грунта, осуществлением взрывных работ; - производить посадку деревьев, располагать полевые станы, содержать скот, складировать материалы, корма и удобрения, жечь костры, устраивать стрельбища; - устраивать проезды и стоянки автотранспорта, тракторов и механизмов, провозить негабаритные грузы под проводами	Постановление Правительства Российской Федерации от 09.06.1995 № 578 «Об утверждении Правил охраны линий и сооружений связи Российской Федерации»

		воздушных линий связи и линий радиофикации, строить каналы (арыки), устраивать заграждения и другие препятствия; - устраивать причалы для стоянки судов, барж и плавучих кранов, производить погрузочно-разгрузочные, подводно-технические, дноуглубительные и землечерпательные работы, выделять рыбопромысловые участки, производить добычу рыбы, других водных животных, а также водных растений придонными орудиями лова, устраивать водопои, производить колку и заготовку льда. Судам и другим плавучим средствам запрещается бросать якоря, проходить с отданными якорями, цепями, лотами, волокушами и тралами; - производить строительство и реконструкцию линий электропередач, радиостанций и других объектов, излучающих электромагнитную энергию и оказывающих опасное воздействие на линии связи и линии радиофикации; - производить защиту подземных коммуникаций от коррозии без учета проходящих подземных кабельных линий связи. Запрещается производить всякого рода действия, которые могут нарушить нормальную работу линий связи и линий радиофикации, в частности: - производить снос и реконструкцию зданий и мостов, осуществлять переустройство коллекторов, туннелей метрополитена и железных дорог, где проложены кабели связи, установлены столбы воздушных линий связи и линий радиофикации, размещены технические сооружения радиорелейных станций, кабельные ящики и распределительные коробки, без предварительного выноса заказчиками (застройщиками) линий и сооружений связи, линий и сооружений радиофикации по согласованию с предприятиями, в ведении которых находятся эти линии и сооружения; - производить засыпку трасс подземных кабельных линий связи, устраивать на этих трассах временные склады, стоки химически активных веществ и свалки промышленных, бытовых и прочих отходов, ломать замерные, сигнальные, предупредительные знаки и телефонные колодцы; - открывать двери и люки необслуживаемых усилительных и регенерационных пунктов (наземных и подземных) и радиорелейных станций, кабельных колодцев телефонной	

		канализации, распределительных шкафов и кабельных ящиков, а также подключаться к линиям связи (за исключением лиц, обслуживающих эти линии); - огораживать трассы линий связи, препятствуя свободному доступу к ним технического персонала; - самовольно подключаться к абонентской телефонной линии и линии радиофикации в целях пользования услугами связи; - совершать иные действия, которые могут причинить повреждения сооружениям связи и радиофикации (повреждать опоры и арматуру воздушных линий связи, обрывать провода, набрасывать на них посторонние предметы и другое).	
5	Водоохранная зона	В границах водоохраной зоны запрещается: - использование сточных вод в целях регулирования плодородия почв; - размещение кладбищ, скотомогильников, объектов размещения отходов производства и потребления, химических, взрывчатых, токсичных, отравляющих и ядовитых веществ, пунктов захоронения радиоактивных отходов; - осуществление авиационных мер по борьбе с вредными организмами; - движение и стоянка транспортных средств (кроме специальных транспортных средств), за исключением их движения по дорогам и стоянки на дорогах и в специально оборудованных местах, имеющих твердое покрытие; - строительство и реконструкция автозаправочных станций, складов горюче-смазочных материалов (за исключением случаев, если автозаправочные станции, склады горюче-смазочных материалов размещены на территориях портов, инфраструктуры внутренних водных путей, в том числе баз (сооружений) для стоянки маломерных судов, объектов органов федеральной службы безопасности), станций технического обслуживания, используемых для технического осмотра и ремонта транспортных средств, осуществление мойки транспортных средств; - хранение пестицидов и агрохимикатов (за исключением хранения агрохимикатов в специализированных хранилищах на территориях морских портов за пределами границ прибрежных защитных полос), применение пестицидов и агрохимикатов; - сброс сточных, в том числе дренажных, вод;	Водный кодекс Российской Федерации

		- разведка и добыча общераспространенных полезных ископаемых (за исключением случаев, если разведка и добыча общераспространенных полезных ископаемых осуществляются пользователями недр, осуществляющими разведку и добычу иных видов полезных ископаемых, в границах предоставленных им в соответствии с законодательством Российской Федерации о недрах горных отводов и (или) геологических отводов на основании утвержденного технического проекта в соответствии со ст. 19.1 Закона Российской Федерации от 21 февраля 1992 года № 2395-1 «О недрах»).	
6	Прибрежная защитная полоса	В границах прибрежных защитных полос запрещается: - использование сточных вод в целях регулирования плодородия почв; - размещение кладбищ, скотомогильников, объектов размещения отходов производства и потребления, химических, взрывчатых, токсичных, отравляющих и ядовитых веществ, пунктов захоронения радиоактивных отходов; - осуществление авиационных мер по борьбе с вредными организмами; - движение и стоянка транспортных средств (кроме специальных транспортных средств), за исключением их движения по дорогам и стоянки на дорогах и в специально оборудованных местах, имеющих твердое покрытие; - строительство и реконструкция автозаправочных станций, складов горюче-смазочных материалов (за исключением случаев, если автозаправочные станции, склады горюче-смазочных материалов размещены на территориях портов, инфраструктуры внутренних водных путей, в том числе баз (сооружений) для стоянки маломерных судов, объектов органов федеральной службы безопасности), станций технического обслуживания, используемых для технического осмотра и ремонта транспортных средств, осуществление мойки транспортных средств; - хранение пестицидов и агрохимикатов (за исключением хранения агрохимикатов в специализированных хранилищах на территориях морских портов за пределами границ прибрежных защитных полос), применение пестицидов и агрохимикатов; - сброс сточных, в том числе дренажных, вод; - разведка и добыча общераспространенных полезных ископаемых	Водный кодекс Российской Федерации

		(за исключением случаев, если разведка и добыча общераспространенных полезных ископаемых осуществляются пользователями недр, осуществляющими разведку и добычу иных видов полезных ископаемых, в границах предоставленных им в соответствии с законодательством Российской Федерации о недрах горных отводов и (или) геологических отводов на основании утвержденного технического проекта в соответствии со ст. 19.1 Закона Российской Федерации от 21 февраля 1992 года № 2395-1 «О недрах»); - распашка земель; - размещение отвалов размываемых грунтов; - выпас сельскохозяйственных животных и организация для них летних лагерей, ванн.	
7	Санитарно-защитная зона	В границах санитарно-защитной зоны не допускается использования земельных участков в целях: - размещения жилой застройки, объектов образовательного и медицинского назначения, спортивных сооружений открытого типа, организаций отдыха детей и их оздоровления, зон рекреационного назначения и для ведения садоводства; - размещения объектов для производства и хранения лекарственных средств, объектов пищевых отраслей промышленности, оптовых складов продовольственного сырья и пищевой продукции, комплексов водопроводных сооружений для подготовки и хранения питьевой воды, использования земельных участков в целях производства, хранения и переработки сельскохозяйственной продукции, предназначенной для дальнейшего использования в качестве пищевой продукции, если химическое, физическое и (или) биологическое воздействие объекта, в отношении которого установлена санитарно-защитная зона, приведет к нарушению качества и безопасности таких средств, сырья, воды и продукции в соответствии с установленными требованиями.	Постановление Правительства Российской Федерации от 03.03.2018 № 222 «Об утверждении Правил установления санитарно-защитных зон и использования земельных участков, расположенных в границах санитарно-защитных зон»

Приложение № 1
к правилам землепользования и застройки
Киселинского сельского поселения
Терновского муниципального района
Воронежской области

СВЕДЕНИЯ О ГРАНИЦАХ ТЕРРИТОРИАЛЬНЫХ ЗОН, СОДЕРЖАЩИЕ ГРАФИЧЕСКОЕ ОПИСАНИЕ МЕСТОПОЛОЖЕНИЯ ГРАНИЦ ТЕРРИТОРИАЛЬНЫХ ЗОН, ПЕРЕЧЕНЬ КООРДИНАТ ХАРАКТЕРНЫХ ТОЧЕК ГРАНИЦ ТЕРРИТОРИАЛЬНЫХ ЗОН ПОСЁЛКА ДУБРОВКА

ОПИСАНИЕ МЕСТОПОЛОЖЕНИЯ ГРАНИЦ

Зона застройки индивидуальными жилыми домами посёлка Дубровка - Ж1/1

(наименование объекта, местоположение границ которого описано
(далее - объект)

Раздел 1

Сведения об объекте		
№ п/п	Характеристики объекта	Описание характеристик
1	2	3
1	Местоположение объекта	Воронежская область, Терновский муниципальный район, Киселинское сельское поселение, посёлок Дубровка
2	Площадь объекта ± величина погрешности определения площади (Р ± Дельта Р)	1749787+/-4630 м²
3	Иные характеристики объекта	-

Раздел 2

Сведения о местоположении границ объекта					
1. Система координат: МСК - 36, зона 2					
2. Сведения о характерных точках границ объекта					
Обозначение характерных точек границ	Координаты, м		Метод определения координат характерной точки	Средняя квадратическая погрешность положения характерной точки (Mt), м	Описание обозначения точки на местности (при наличии)
	X	Y			
1	2	3	4	5	6
1	508618.17	2226168.11	Аналитический	0.10	-
2	508572.41	2226203.48	Аналитический	0.10	-
3	508552.33	2226222.42	Аналитический	0.10	-
4	508529.69	2226243.76	Аналитический	0.10	-
5	508484.63	2226292.12	Аналитический	0.10	-
6	508414.56	2226367.33	Аналитический	0.10	-
7	508409.15	2226373.13	Аналитический	0.10	-
8	508369.67	2226413.32	Аналитический	0.10	-
9	508342.77	2226436.84	Аналитический	0.10	-
10	508341.56	2226437.90	Аналитический	0.10	-
11	508331.67	2226435.79	Аналитический	0.10	-
12	508317.05	2226422.97	Аналитический	0.10	-
13	508267.07	2226375.65	Аналитический	0.10	-
14	508231.68	2226342.15	Аналитический	0.10	-
15	508194.30	2226307.06	Аналитический	0.10	-
16	508166.90	2226281.34	Аналитический	0.10	-
17	508121.59	2226238.40	Аналитический	0.10	-
18	508049.01	2226169.62	Аналитический	0.10	-
19	508041.39	2226162.40	Аналитический	0.10	-
20	508015.69	2226145.15	Аналитический	0.10	-
21	507998.28	2226141.80	Аналитический	0.10	-
22	507991.69	2226143.44	Аналитический	0.10	-
23	507975.35	2226126.19	Картометрический	1.00	-
24	507973.19	2226124.08	Картометрический	1.00	-
25	507935.81	2226087.33	Картометрический	1.00	-
26	507953.31	2226062.60	Картометрический	1.00	-
27	508088.62	2225942.54	Картометрический	1.00	-
28	508263.13	2226089.93	Аналитический	0.10	-
29	508481.10	2226283.54	Аналитический	0.10	-
30	508577.32	2226146.31	Аналитический	0.10	-
31	508583.64	2226143.84	Картометрический	1.00	-
1	508618.17	2226168.11	Аналитический	0.10	-

1	2	3	4	5	6
32	508866.72	2226238.73	Аналитический	0.10	-
33	508864.49	2226253.87	Аналитический	0.10	-
34	508834.01	2226461.23	Аналитический	0.10	-
35	508800.17	2226649.11	Аналитический	0.10	-
36	508752.82	2226774.43	Аналитический	0.10	-
37	508729.86	2226871.70	Аналитический	0.10	-
38	508745.72	2226947.28	Аналитический	0.10	-
39	508775.10	2227012.91	Аналитический	0.10	-
40	508798.49	2227065.14	Аналитический	0.10	-
41	508849.86	2227112.04	Аналитический	0.10	-
42	508883.40	2227151.65	Аналитический	0.10	-
43	508804.42	2227133.83	Аналитический	0.10	-
44	508792.47	2227132.70	Аналитический	0.10	-
45	508698.48	2227123.82	Аналитический	0.10	-
46	508676.30	2227123.44	Аналитический	0.10	-
47	508639.26	2227132.50	Картометрический	1.00	-
48	508630.63	2227137.65	Картометрический	1.00	-
49	508607.29	2227088.65	Картометрический	1.00	-
50	508599.54	2227081.68	Картометрический	1.00	-
51	508592.95	2227067.73	Картометрический	1.00	-
52	508584.24	2227045.26	Картометрический	1.00	-
53	508547.83	2226987.16	Картометрический	1.00	-
54	508530.98	2226951.13	Картометрический	1.00	-
55	508524.08	2226919.50	Картометрический	1.00	-
56	508518.39	2226899.61	Картометрический	1.00	-
57	508506.77	2226858.75	Картометрический	1.00	-
58	508509.86	2226817.49	Картометрический	1.00	-
59	508524.78	2226757.26	Картометрический	1.00	-
60	508547.63	2226660.61	Картометрический	1.00	-
61	508544.82	2226645.31	Картометрический	1.00	-
62	508527.58	2226631.95	Картометрический	1.00	-
63	508479.84	2226724.91	Картометрический	1.00	-
64	508460.09	2226752.99	Картометрический	1.00	-
65	508439.17	2226780.11	Картометрический	1.00	-
66	508423.29	2226788.63	Картометрический	1.00	-
67	508407.41	2226786.70	Картометрический	1.00	-
68	508384.94	2226770.04	Картометрический	1.00	-
69	508348.33	2226737.89	Картометрический	1.00	-
70	508290.42	2226693.34	Картометрический	1.00	-
71	508233.74	2226642.28	Картометрический	1.00	-
72	508254.91	2226620.15	Картометрический	1.00	-
73	508281.43	2226590.88	Картометрический	1.00	-
74	508307.18	2226609.20	Картометрический	1.00	-
75	508330.14	2226582.70	Картометрический	1.00	-
76	508350.06	2226592.10	Картометрический	1.00	-
77	508413.54	2226520.18	Картометрический	1.00	-
78	508417.09	2226516.31	Картометрический	1.00	-

1	2	3	4	5	6
79	508350.15	2226451.74	Картометрический	1.00	-
80	508379.46	2226421.61	Аналитический	0.10	-
81	508398.82	2226401.64	Аналитический	0.10	-
82	508418.83	2226380.99	Аналитический	0.10	-
83	508467.47	2226328.93	Аналитический	0.10	-
84	508494.07	2226300.46	Аналитический	0.10	-
85	508535.74	2226255.86	Аналитический	0.10	-
86	508539.35	2226252.00	Аналитический	0.10	-
87	508581.36	2226212.45	Аналитический	0.10	-
88	508610.29	2226189.36	Аналитический	0.10	-
89	508625.17	2226177.48	Аналитический	0.10	-
90	508668.00	2226212.17	Аналитический	0.10	-
91	508675.00	2226201.94	Аналитический	0.10	-
92	508713.85	2226209.40	Аналитический	0.10	-
32	508866.72	2226238.73	Аналитический	0.10	-
93	508905.54	2227209.19	Аналитический	0.10	-
94	508921.67	2227320.24	Аналитический	0.10	-
95	508919.18	2227420.53	Аналитический	0.10	-
96	508890.31	2227513.36	Аналитический	0.10	-
97	508771.44	2227516.98	Картометрический	1.00	-
98	508753.71	2227499.06	Картометрический	1.00	-
99	508742.67	2227414.04	Картометрический	1.00	-
100	508731.83	2227351.86	Картометрический	1.00	-
101	508710.33	2227279.62	Картометрический	1.00	-
102	508680.73	2227227.92	Картометрический	1.00	-
103	508713.76	2227222.18	Аналитический	0.10	-
93	508905.54	2227209.19	Аналитический	0.10	-
104	508008.80	2226161.34	Аналитический	0.10	-
105	508029.09	2226175.16	Аналитический	0.10	-
106	508038.84	2226184.13	Аналитический	0.10	-
107	508112.46	2226251.80	Аналитический	0.10	-
108	508131.25	2226269.10	Аналитический	0.10	-
109	508116.88	2226280.99	Картометрический	1.00	-
110	508082.02	2226316.82	Картометрический	1.00	-
111	508102.91	2226359.84	Картометрический	1.00	-
112	508191.54	2226449.65	Картометрический	1.00	-
113	508215.66	2226476.03	Картометрический	1.00	-
114	508195.13	2226495.01	Картометрический	1.00	-
115	508223.33	2226525.48	Картометрический	1.00	-
116	508241.18	2226542.99	Картометрический	1.00	-
117	508230.57	2226556.79	Картометрический	1.00	-
118	508198.81	2226588.94	Картометрический	1.00	-
119	508188.93	2226599.50	Картометрический	1.00	-
120	508133.54	2226549.05	Картометрический	1.00	-
121	508081.82	2226505.85	Картометрический	1.00	-

1	2	3	4	5	6
122	508063.62	2226480.87	Картометрический	1.00	-
123	507992.15	2226412.50	Картометрический	1.00	-
124	507931.91	2226356.91	Картометрический	1.00	-
125	507924.17	2226350.71	Картометрический	1.00	-
126	507915.06	2226337.35	Картометрический	1.00	-
127	507904.02	2226320.11	Картометрический	1.00	-
128	507897.44	2226302.87	Картометрический	1.00	-
129	507890.27	2226267.04	Аналитический	0.10	-
130	507880.40	2226253.99	Аналитический	0.10	-
131	507986.11	2226164.02	Аналитический	0.10	-
132	507999.50	2226159.97	Аналитический	0.10	-
104	508008.80	2226161.34	Аналитический	0.10	-
133	507836.11	2226291.69	Аналитический	0.10	-
134	507841.37	2226298.42	Картометрический	1.00	-
135	507861.80	2226319.24	Картометрический	1.00	-
136	507877.39	2226333.77	Картометрический	1.00	-
137	507891.63	2226349.46	Картометрический	1.00	-
138	507899.47	2226360.11	Картометрический	1.00	-
139	507905.96	2226365.82	Картометрический	1.00	-
140	507926.39	2226388.39	Картометрический	1.00	-
141	507948.09	2226412.89	Картометрический	1.00	-
142	507975.78	2226443.49	Картометрический	1.00	-
143	507991.37	2226462.86	Картометрический	1.00	-
144	508009.77	2226483.77	Картометрический	1.00	-
145	508040.86	2226517.96	Картометрический	1.00	-
146	508072.53	2226559.21	Картометрический	1.00	-
147	508091.90	2226587.88	Картометрический	1.00	-
148	508113.20	2226621.29	Картометрический	1.00	-
149	508124.43	2226645.02	Картометрический	1.00	-
150	508132.57	2226656.93	Картометрический	1.00	-
151	508135.47	2226657.51	Картометрический	1.00	-
152	508140.80	2226663.42	Картометрический	1.00	-
153	508141.28	2226667.77	Картометрический	1.00	-
154	508151.36	2226679.69	Картометрический	1.00	-
155	508177.31	2226694.02	Картометрический	1.00	-
156	508195.23	2226707.96	Картометрический	1.00	-
157	508223.50	2226736.14	Картометрический	1.00	-
158	508251.10	2226762.10	Картометрический	1.00	-
159	508273.86	2226780.01	Картометрический	1.00	-
160	508305.33	2226802.58	Картометрический	1.00	-
161	508319.67	2226814.20	Картометрический	1.00	-
162	508344.65	2226843.74	Картометрический	1.00	-
163	508362.66	2226867.75	Картометрический	1.00	-
164	508418.25	2226939.71	Картометрический	1.00	-
165	508429.68	2226946.87	Картометрический	1.00	-
166	508443.62	2226966.24	Картометрический	1.00	-

1	2	3	4	5	6
167	508446.72	2226979.80	Картометрический	1.00	-
168	508470.93	2227007.49	Картометрический	1.00	-
169	508508.12	2227054.95	Картометрический	1.00	-
170	508524.10	2227078.38	Картометрический	1.00	-
171	508532.14	2227083.52	Картометрический	1.00	-
172	508535.43	2227091.36	Картометрический	1.00	-
173	508531.94	2227096.98	Картометрический	1.00	-
174	508532.43	2227102.21	Картометрический	1.00	-
175	508559.16	2227143.75	Картометрический	1.00	-
176	508579.59	2227194.4	Картометрический	1.00	-
177	508598.77	2227252.7	Картометрический	1.00	-
178	508610	2227280.39	Картометрический	1.00	-
179	508628.21	2227314.68	Картометрический	1.00	-
180	508637.50	2227349.93	Картометрический	1.00	-
181	508630.34	2227415.00	Картометрический	1.00	-
182	508635.56	2227461.68	Картометрический	1.00	-
183	508653.77	2227519.98	Картометрический	1.00	-
184	508671.01	2227568.79	Картометрический	1.00	-
185	508678.18	2227594.55	Картометрический	1.00	-
186	508675.98	2227614.19	Картометрический	1.00	-
187	508668.82	2227624.73	Картометрический	1.00	-
188	508605.82	2227713.40	Картометрический	1.00	-
189	508564.51	2227730.72	Картометрический	1.00	-
190	508551.15	2227745.88	Картометрический	1.00	-
191	508527.06	2227773.20	Картометрический	1.00	-
192	508416.85	2227852.16	Картометрический	1.00	-
193	508024.45	2227461.03	Картометрический	1.00	-
194	507699.01	2227091.85	Картометрический	1.00	-
195	507668.21	2227055.99	Картометрический	1.00	-
196	507588.88	2226959.96	Картометрический	1.00	-
197	507526.21	2226888.15	Картометрический	1.00	-
198	507483.35	2226847.91	Картометрический	1.00	-
199	507339.62	2227000.30	Картометрический	1.00	-
200	507205.83	2226849.79	Аналитический	0.10	-
201	507086.25	2226710.89	Картометрический	1.00	-
202	507114.66	2226698.50	Аналитический	0.10	-
203	507133.22	2226687.15	Аналитический	0.10	-
204	507110.13	2226663.31	Аналитический	0.10	-
205	507167.48	2226631.63	Аналитический	0.10	-
206	507128.46	2226590.29	Аналитический	0.10	-
207	507108.57	2226541.76	Аналитический	0.10	-
208	507000.79	2226544.89	Аналитический	0.10	-
209	507000.17	2226432.15	Картометрический	1.00	-
210	507054.15	2226432.65	Аналитический	0.10	-
211	507042.15	2226239.49	Аналитический	0.10	-
212	507237.54	2226236.38	Аналитический	0.10	-
213	507286.86	2226401.46	Картометрический	1.00	-

1	2	3	4	5	6
214	507331.27	2226303.17	Картометрический	1.00	-
215	507347.09	2226267.67	Картометрический	1.00	-
216	507386.94	2226184.83	Аналитический	0.10	-
217	507395.96	2226192.56	Аналитический	0.10	-
218	507464.01	2226250.87	Аналитический	0.10	-
219	507541.34	2226312.53	Аналитический	0.10	-
220	507550.65	2226319.26	Аналитический	0.10	-
221	507625.32	2226373.30	Аналитический	0.10	-
222	507660.54	2226391.21	Аналитический	0.10	-
223	507682.45	2226394.69	Аналитический	0.10	-
224	507710.91	2226387.53	Аналитический	0.10	-
225	507725.13	2226382.25	Аналитический	0.10	-
226	507734.84	2226376.42	Аналитический	0.10	-
227	507756.13	2226360.97	Аналитический	0.10	-
228	507804.38	2226318.95	Аналитический	0.10	-
229	507828.77	2226297.71	Аналитический	0.10	-
133	507836.11	2226291.69	Аналитический	0.10	-

3. Сведения о характерных точках части (частей) границы объекта

Обозначение характерных точек части границы	Координаты, м		Метод определения координат характерной точки	Средняя квадратическая погрешность положения характерной точки (Mt), м	Описание обозначения точки на местности (при наличии)
	X	Y			
1	2	3	4	5	6
Часть №					
-	-	-	-	-	-

Раздел 3

Сведения о местоположении измененных (уточненных) границ объекта							
1. Система координат: -							
2. Сведения о характерных точках границ объекта							
Обозначение характерных точек границ	Существующие координаты, м		Измененные (уточненные) координаты, м		Метод определения координат характерной точки	Средняя квадратическая погрешность положения характерной точки (Mt), м	Описание обозначения точки на местности (при наличии)
	X	Y	X	Y			
1	2	3	4	5	6	7	8
-	-	-	-	-	-	-	-
3.Сведения о характерных точках части (частей) границы объекта							
Часть №							
-	-	-	-	-	-	-	-

Раздел 4

План границ объекта

Масштаб 1:5000

Используемые условные знаки и обозначения:

границы территориальной зоны

характерная точка границ территориальной зоны

Руководитель БУЮО «Нормативно-правовой центр»

Подпись _____ Ю.В. Шамычина Дата «_08_» ___ноября___ 2021 г.

Место для нумерации карты (плана) зоны, соответствующего описанию местоположения границ объекта

ОПИСАНИЕ МЕСТОПОЛОЖЕНИЯ ГРАНИЦ

Общественно-деловая зона посёлка Дубровка – ОД/1

(наименование объекта, местоположение границ которого описано (далее - объект)

Раздел 1

Сведения об объекте		
№ п/п	Характеристики объекта	Описание характеристик
1	2	3
1	Местоположение объекта	Воронежская область, Терновский муниципальный район, Киселинское сельское поселение, посёлок Дубровка
2	Площадь объекта ± величина погрешности определения площади (Р ± Дельта Р)	63237+/-880
3	Иные характеристики объекта	-

Раздел 2

Сведения о местоположении границ объекта					
1. Система координат: МСК - 36, зона 2					
2. Сведения о характерных точках границ объекта					
Обозначение характерных точек границ	Координаты, м		Метод определения координат характерной точки	Средняя квадратическая погрешность положения характерной точки (Mt), м	Описание обозначения точки на местности (при наличии)
	X	Y			
1	2	3	4	5	6
1	508350.15	2226451.74	Картометрический	1.00	-
2	508417.09	2226516.31	Картометрический	1.00	-
3	508413.54	2226520.18	Картометрический	1.00	-
4	508350.06	2226592.10	Картометрический	1.00	-
5	508330.14	2226582.70	Картометрический	1.00	-
6	508307.18	2226609.20	Картометрический	1.00	-
7	508281.43	2226590.88	Картометрический	1.00	-
8	508254.91	2226620.15	Картометрический	1.00	-
9	508233.74	2226642.28	Картометрический	1.00	-
10	508202.49	2226614.12	Картометрический	1.00	-
11	508188.93	2226599.50	Картометрический	1.00	-
12	508198.81	2226588.94	Картометрический	1.00	-
13	508230.57	2226556.79	Картометрический	1.00	-
14	508241.18	2226542.99	Картометрический	1.00	-
15	508223.33	2226525.48	Картометрический	1.00	-
16	508195.13	2226495.01	Картометрический	1.00	-
17	508215.66	2226476.03	Картометрический	1.00	-
18	508191.54	2226449.65	Картометрический	1.00	-
19	508102.91	2226359.84	Картометрический	1.00	-
20	508082.02	2226316.82	Картометрический	1.00	-
21	508116.88	2226280.99	Картометрический	1.00	-
22	508131.25	2226269.10	Картометрический	1.00	-
23	508143.67	2226280.49	Аналитический	0.10	-
24	508148.12	2226284.16	Аналитический	0.10	-
25	508185.56	2226320.03	Аналитический	0.10	-
26	508221.81	2226354.76	Аналитический	0.10	-
27	508257.79	2226389.18	Аналитический	0.10	-
28	508292.52	2226422.41	Аналитический	0.10	-
29	508322.84	2226448.59	Аналитический	0.10	-
30	508328.93	2226458.17	Аналитический	0.10	-
31	508329.29	2226458.55	Аналитический	0.10	-
32	508336.24	2226466.03	Аналитический	0.10	-
1	508350.15	2226451.74	Картометрический	1.00	-

1	2	3	4	5	6
33	507108.57	2226541.76	Аналитический	0.10	-
34	507128.46	2226590.29	Аналитический	0.10	-
35	507167.48	2226631.63	Аналитический	0.10	-
36	507110.13	2226663.31	Аналитический	0.10	-
37	507133.22	2226687.15	Аналитический	0.10	-
38	507114.66	2226698.50	Аналитический	0.10	-
39	507086.25	2226710.89	Аналитический	0.10	-
40	507001.26	2226629.57	Аналитический	0.10	-
41	507000.79	2226544.89	Аналитический	0.10	-
33	507108.57	2226541.76	Аналитический	0.10	-

3. Сведения о характерных точках части (частей) границы объекта

Обозначение характерных точек части границы	Координаты, м		Метод определения координат характерной точки	Средняя квадратическая погрешность положения характерной точки (Mt), м	Описание обозначения точки на местности (при наличии)
	X	Y			
1	2	3	4	5	6
Часть №					
-	-	-	-	-	-

Раздел 3

Сведения о местоположении измененных (уточненных) границ объекта							
1. Система координат: -							
2. Сведения о характерных точках границ объекта							
Обозначение характерных точек границ	Существующие координаты, м		Измененные (уточненные) координаты, м		Метод определения координат характерной точки	Средняя квадратическая погрешность положения характерной точки (Mt), м	Описание обозначения точки на местности (при наличии)
	X	Y	X	Y			
1	2	3	4	5	6	7	8
-	-	-	-	-	-	-	-
3.Сведения о характерных точках части (частей) границы объекта							
Часть №							
-	-	-	-	-	-	-	-

Раздел 4

План границ объекта



Масштаб 1:5000

Используемые условные знаки и обозначения:

границы территориальной зоны

•1 характерная точка границ территориальной зоны

Руководитель БУВО «Нормативно-проектный центр»

Подпись _____ Ю.В. Шалыгина Дата « 08 » ноября 2021 г.

Место для оттиска печати (при наличии) лица, составившего описание местоположения границ объекта

ОПИСАНИЕ МЕСТОПОЛОЖЕНИЯ ГРАНИЦ

Зона улиц, дорог, инженерной и транспортной инфраструктуры посёлка Дубровка – ИТ1/1

(наименование объекта, местоположение границ которого описано (далее - объект)

Раздел 1

Сведения об объекте		
№ п/п	Характеристики объекта	Описание характеристик
1	2	3
1	Местоположение объекта	Воронежская область, Терновский муниципальный район, Киселинское сельское поселение, посёлок Дубровка
2	Площадь объекта ± величина погрешности определения площади (Р ± Дельта Р)	10280+/-355 м²
3	Иные характеристики объекта	-

Раздел 2

Сведения о местоположении границ объекта					
1. Система координат: МСК - 36, зона 2					
2. Сведения о характерных точках границ объекта					
Обозначение характерных точек границ	Координаты, м		Метод определения координат характерной точки	Средняя квадратическая погрешность положения характерной точки (Mt), м	Описание обозначения точки на местности (при наличии)
	X	Y			
1	2	3	4	5	6
1	508494.07	2226300.46	Аналитический	0.10	-
2	508467.47	2226328.93	Аналитический	0.10	-
3	508418.83	2226380.99	Аналитический	0.10	-
4	508398.82	2226401.64	Аналитический	0.10	-
5	508379.46	2226421.61	Аналитический	0.10	-
6	508336.24	2226466.03	Аналитический	0.10	-
7	508329.29	2226458.55	Аналитический	0.10	-
8	508328.93	2226458.17	Аналитический	0.10	-
9	508322.84	2226448.59	Аналитический	0.10	-
10	508292.52	2226422.41	Аналитический	0.10	-
11	508257.79	2226389.18	Аналитический	0.10	-
12	508221.81	2226354.76	Аналитический	0.10	-
13	508185.56	2226320.03	Аналитический	0.10	-
14	508148.12	2226284.16	Аналитический	0.10	-
15	508143.67	2226280.49	Аналитический	0.10	-
16	508112.46	2226251.80	Аналитический	0.10	-
17	508038.84	2226184.13	Аналитический	0.10	-
18	508029.09	2226175.16	Аналитический	0.10	-
19	508008.80	2226161.34	Аналитический	0.10	-
20	507991.69	2226143.44	Аналитический	0.10	-
21	507998.28	2226141.80	Аналитический	0.10	-
22	508015.69	2226145.15	Аналитический	0.10	-
23	508041.39	2226162.40	Аналитический	0.10	-
24	508049.01	2226169.62	Аналитический	0.10	-
25	508121.59	2226238.40	Аналитический	0.10	-
26	508166.90	2226281.34	Аналитический	0.10	-
27	508194.30	2226307.06	Аналитический	0.10	-
28	508231.68	2226342.15	Аналитический	0.10	-
29	508267.07	2226375.65	Аналитический	0.10	-
30	508317.05	2226422.97	Аналитический	0.10	-
31	508331.67	2226435.79	Аналитический	0.10	-
32	508341.56	2226437.90	Аналитический	0.10	-
33	508342.77	2226436.84	Аналитический	0.10	-

1	2	3	4	5	6
34	508369.67	2226413.32	Аналитический	0.10	-
35	508409.15	2226373.13	Аналитический	0.10	-
36	508414.56	2226367.33	Аналитический	0.10	-
37	508484.63	2226292.12	Аналитический	0.10	-
1	508494.07	2226300.46	Аналитический	0.10	-

3. Сведения о характерных точках части (частей) границы объекта

Обозначение характерных точек части границы	Координаты, м		Метод определения координат характерной точки	Средняя квадратическая погрешность положения характерной точки (Mt), м	Описание обозначения точки на местности (при наличии)
	X	Y			
1	2	3	4	5	6
Часть №					
-	-	-	-	-	-

Раздел 3

Сведения о местоположении измененных (уточненных) границ объекта							
1. Система координат: -							
2. Сведения о характерных точках границ объекта							
Обозначение характерных точек границ	Существующие координаты, м		Измененные (уточненные) координаты, м		Метод определения координат характерной точки	Средняя квадратическая погрешность положения характерной точки (Mt), м	Описание обозначения точки на местности (при наличии)
	X	Y	X	Y			
1	2	3	4	5	6	7	8
-	-	-	-	-	-	-	-
3.Сведения о характерных точках части (частей) границы объекта							
Часть №							
-	-	-	-	-	-	-	-

Раздел 4

План границ объекта

Масштаб 1:5000

Используемые условные знаки и обозначения :

границы территориальной зоны

•1 характерная точка границ территориальной зоны

Руководитель БУВО «Нормативно-проектный центр»

Подпись _____ Ю.В. Шалыгина Дата « 08 » ноября 2021 г.

Место для оттиска печати (при наличии) лица, составившего описание местоположения границ объекта

ОПИСАНИЕ МЕСТОПОЛОЖЕНИЯ ГРАНИЦ

Зона сельскохозяйственного использования в границах населенного пункта посёлка Дубровка – СХ1/1

(наименование объекта, местоположение границ которого описано (далее - объект)

Раздел 1

Сведения об объекте		
№ п/п	Характеристики объекта	Описание характеристик
1	2	3
1	Местоположение объекта	Воронежская область, Терновский муниципальный район, Киселинское сельское поселение, посёлок Дубровка
2	Площадь объекта ± величина погрешности определения площади (Р ± Дельта Р)	129081+/-1257 м²
3	Иные характеристики объекта	-

Раздел 2

Сведения о местоположении границ объекта					
1. Система координат: МСК - 36, зона 2					
2. Сведения о характерных точках границ объекта					
Обозначение характерных точек границ	Координаты, м		Метод определения координат характерной точки	Средняя квадратическая погрешность положения характерной точки (Mt), м	Описание обозначения точки на местности (при наличии)
	X	Y			
1	2	3	4	5	6
1	507880.40	2226253.99	Аналитический	0.10	-
2	507890.27	2226267.04	Картометрический	1.00	-
3	507897.44	2226302.87	Картометрический	1.00	-
4	507904.02	2226320.11	Картометрический	1.00	-
5	507915.06	2226337.35	Картометрический	1.00	-
6	507924.17	2226350.71	Картометрический	1.00	-
7	507931.91	2226356.91	Картометрический	1.00	-
8	507992.15	2226412.50	Картометрический	1.00	-
9	508063.62	2226480.87	Картометрический	1.00	-
10	508081.82	2226505.85	Картометрический	1.00	-
11	508133.54	2226549.05	Картометрический	1.00	-
12	508188.93	2226599.50	Картометрический	1.00	-
13	508202.49	2226614.12	Картометрический	1.00	-
14	508233.74	2226642.28	Картометрический	1.00	-
15	508290.42	2226693.34	Картометрический	1.00	-
16	508348.33	2226737.89	Картометрический	1.00	-
17	508384.94	2226770.04	Картометрический	1.00	-
18	508407.41	2226786.70	Картометрический	1.00	-
19	508423.29	2226788.63	Картометрический	1.00	-
20	508439.17	2226780.11	Картометрический	1.00	-
21	508460.09	2226752.99	Картометрический	1.00	-
22	508479.84	2226724.91	Картометрический	1.00	-
23	508527.58	2226631.95	Картометрический	1.00	-
24	508544.82	2226645.31	Картометрический	1.00	-
25	508547.63	2226660.61	Картометрический	1.00	-
26	508524.78	2226757.26	Картометрический	1.00	-
27	508509.86	2226817.49	Картометрический	1.00	-
28	508506.77	2226858.75	Картометрический	1.00	-
29	508518.39	2226899.61	Картометрический	1.00	-
30	508524.08	2226919.50	Картометрический	1.00	-
31	508530.98	2226951.13	Картометрический	1.00	-
32	508547.83	2226987.16	Картометрический	1.00	-

1	2	3	4	5	6
33	508584.24	2227045.26	Картометрический	1.00	-
34	508592.95	2227067.73	Картометрический	1.00	-
35	508599.54	2227081.68	Картометрический	1.00	-
36	508607.29	2227088.65	Картометрический	1.00	-
37	508630.63	2227137.65	Картометрический	1.00	-
38	508664.64	2227194.75	Картометрический	1.00	-
39	508670.44	2227210.74	Картометрический	1.00	-
40	508680.73	2227227.92	Картометрический	1.00	-
41	508710.33	2227279.62	Картометрический	1.00	-
42	508731.83	2227351.86	Картометрический	1.00	-
43	508742.67	2227414.04	Картометрический	1.00	-
44	508753.71	2227499.06	Картометрический	1.00	-
45	508771.44	2227516.98	Картометрический	1.00	-
46	508720.49	2227548.81	Картометрический	1.00	-
47	508675.98	2227614.19	Картометрический	1.00	-
48	508678.18	2227594.55	Картометрический	1.00	-
49	508671.01	2227568.79	Картометрический	1.00	-
50	508653.77	2227519.98	Картометрический	1.00	-
51	508635.56	2227461.68	Картометрический	1.00	-
52	508630.34	2227415.00	Картометрический	1.00	-
53	508637.50	2227349.93	Картометрический	1.00	-
54	508628.21	2227314.68	Картометрический	1.00	-
55	508610.00	2227280.39	Картометрический	1.00	-
56	508598.77	2227252.70	Картометрический	1.00	-
57	508579.59	2227194.40	Картометрический	1.00	-
58	508559.16	2227143.75	Картометрический	1.00	-
59	508532.43	2227102.21	Картометрический	1.00	-
60	508531.94	2227096.98	Картометрический	1.00	-
61	508535.43	2227091.36	Картометрический	1.00	-
62	508532.14	2227083.52	Картометрический	1.00	-
63	508524.10	2227078.38	Картометрический	1.00	-
64	508508.12	2227054.95	Картометрический	1.00	-
65	508470.93	2227007.49	Картометрический	1.00	-
66	508446.72	2226979.80	Картометрический	1.00	-
67	508443.62	2226966.24	Картометрический	1.00	-
68	508429.68	2226946.87	Картометрический	1.00	-
69	508418.25	2226939.71	Картометрический	1.00	-
70	508362.66	2226867.75	Картометрический	1.00	-
71	508344.65	2226843.74	Картометрический	1.00	-
72	508319.67	2226814.20	Картометрический	1.00	-
73	508305.33	2226802.58	Картометрический	1.00	-
74	508273.86	2226780.01	Картометрический	1.00	-
75	508251.10	2226762.10	Картометрический	1.00	-
76	508223.50	2226736.14	Картометрический	1.00	-
77	508195.23	2226707.96	Картометрический	1.00	-
78	508177.31	2226694.02	Картометрический	1.00	-
79	508151.36	2226679.69	Картометрический	1.00	-

1	2	3	4	5	6
80	508141.28	2226667.77	Картометрический	1.00	-
81	508140.80	2226663.42	Картометрический	1.00	-
82	508135.47	2226657.51	Картометрический	1.00	-
83	508132.57	2226656.93	Картометрический	1.00	-
84	508124.43	2226645.02	Картометрический	1.00	-
85	508113.20	2226621.29	Картометрический	1.00	-
86	508091.90	2226587.88	Картометрический	1.00	-
87	508072.53	2226559.21	Картометрический	1.00	-
88	508040.86	2226517.96	Картометрический	1.00	-
89	508009.77	2226483.77	Картометрический	1.00	-
90	507991.37	2226462.86	Картометрический	1.00	-
91	507975.78	2226443.49	Картометрический	1.00	-
92	507948.09	2226412.89	Картометрический	1.00	-
93	507926.39	2226388.39	Картометрический	1.00	-
94	507905.96	2226365.82	Картометрический	1.00	-
95	507899.47	2226360.11	Картометрический	1.00	-
96	507891.63	2226349.46	Картометрический	1.00	-
97	507877.39	2226333.77	Картометрический	1.00	-
98	507861.80	2226319.24	Картометрический	1.00	-
99	507841.37	2226298.42	Картометрический	1.00	-
100	507836.11	2226291.69	Аналитический	0.10	-
1	507880.40	2226253.99	Аналитический	0.10	-

3. Сведения о характерных точках части (частей) границы объекта

Обозначение характерных точек части границы	Координаты, м		Метод определения координат характерной точки	Средняя квадратическая погрешность положения характерной точки (Mt), м	Описание обозначения точки на местности (при наличии)
	X	Y			
1	2	3	4	5	6
Часть №					
-	-	-	-	-	-

Раздел 3

Сведения о местоположении измененных (уточненных) границ объекта							
1. Система координат: -							
2. Сведения о характерных точках границ объекта							
Обозначение характерных точек границ	Существующие координаты, м		Измененные (уточненные) координаты, м		Метод определения координат характерной точки	Средняя квадратическая погрешность положения характерной точки (Mt), м	Описание обозначения точки на местности (при наличии)
	X	Y	X	Y			
1	2	3	4	5	6	7	8
-	-	-	-	-	-	-	-
3.Сведения о характерных точках части (частей) границы объекта							
Часть №							
-	-	-	-	-	-	-	-

Раздел 4

План границ объекта

Масштаб 1:5000

Используемые условные знаки и обозначения:

границы территориальной зоны

•1 характерная точка границ территориальной зоны

Руководитель БУВО «Нормативно-проектный центр»

Подпись Ю.В. Шалыгина Дата « 08 » ноября 2021 г.

Место для оттиска печати (при наличии) лица, составившего описание местоположения границ объекта

ОПИСАНИЕ МЕСТОПОЛОЖЕНИЯ ГРАНИЦ

Зона сельскохозяйственного производства посёлка Дубровка – СХ2/1

(наименование объекта, местоположение границ которого описано (далее - объект)

Раздел 1

Сведения об объекте		
№ п/п	Характеристики объекта	Описание характеристик
1	2	3
1	Местоположение объекта	Воронежская область, Терновский муниципальный район, Киселинское сельское поселение, посёлок Дубровка
2	Площадь объекта ± величина погрешности определения площади (Р ± Дельта Р)	56207+/-830 м²
3	Иные характеристики объекта	-

Раздел 2

Сведения о местоположении границ объекта					
1. Система координат: МСК - 36, зона 2					
2. Сведения о характерных точках границ объекта					
Обозначение характерных точек границ	Координаты, м		Метод определения координат характерной точки	Средняя квадратическая погрешность положения характерной точки (Mt), м	Описание обозначения точки на местности (при наличии)
	X	Y			
1	2	3	4	5	6
1	507483.35	2226847.91	Картометрический	1.00	-
2	507526.21	2226888.15	Картометрический	1.00	-
3	507588.88	2226959.96	Картометрический	1.00	-
4	507668.21	2227055.99	Картометрический	1.00	-
5	507661.82	2227060.26	Аналитический	0.10	-
6	507473.59	2227186.48	Картометрический	1.00	-
7	507465.23	2227172.72	Аналитический	0.10	-
8	507368.71	2227033.14	Аналитический	0.10	-
9	507339.62	2227000.30	Картометрический	1.00	-
1	507483.35	2226847.91	Картометрический	1.00	
10	507613.53	2226990.80	Аналитический	0.10	
11	507613.53	2226991.04	Аналитический	0.10	
12	507613.29	2226991.04	Аналитический	0.10	
13	507613.29	2226990.80	Аналитический	0.10	
10	507613.53	2226990.80	Аналитический	0.10	
14	507645.97	2227029.66	Аналитический	0.10	
15	507645.97	2227029.90	Аналитический	0.10	
16	507645.73	2227029.90	Аналитический	0.10	
17	507645.73	2227029.66	Аналитический	0.10	
14	507645.97	2227029.66	Аналитический	0.10	

3. Сведения о характерных точках части (частей) границы объекта					
Обозначение характерных точек части границы	Координаты, м		Метод определения координат характерной точки	Средняя квадратическая погрешность положения характерной точки (Mt), м	Описание обозначения точки на местности (при наличии)
	X	Y			
1	2	3	4	5	6
Часть №					
-	-	-	-	-	-

Раздел 3

Сведения о местоположении измененных (уточненных) границ объекта							
1. Система координат: -							
2. Сведения о характерных точках границ объекта							
Обозначение характерных точек границ	Существующие координаты, м		Измененные (уточненные) координаты, м		Метод определения координат характерной точки	Средняя квадратическая погрешность положения характерной точки (Mt), м	Описание обозначения точки на местности (при наличии)
	X	Y	X	Y			
1	2	3	4	5	6	7	8
-	-	-	-	-	-	-	-
3.Сведения о характерных точках части (частей) границы объекта							
Часть №							
-	-	-	-	-	-	-	-

Раздел 4

План границ объекта

Масштаб 1:5000

Используемые условные знаки и обозначения :

границы территориальной зоны

•1 характерная точка границ территориальной зоны

Руководитель БУВО «Нормативно-проектный центр»

Подпись _____ Ю.В. Шалыгина Дата « 08 » ноября 2021 г.

Место для оттиска печати (при наличии) лица, составившего описание местоположения границ объекта

ОПИСАНИЕ МЕСТОПОЛОЖЕНИЯ ГРАНИЦ

Зона ритуальных объектов посёлка Дубровка - СН1/1

(наименование объекта, местоположение границ которого описано (далее - объект)

Раздел 1

Сведения об объекте		
№ п/п	Характеристики объекта	Описание характеристик
1	2	3
1	Местоположение объекта	Воронежская область, Терновский муниципальный район, Киселинское сельское поселение, посёлок Дубровка
2	Площадь объекта ± величина погрешности определения площади (Р ± Дельта Р)	20319+/-499 м²
3	Иные характеристики объекта	-

Раздел 2

Сведения о местоположении границ объекта					
1. Система координат: МСК - 36, зона 2					
2. Сведения о характерных точках границ объекта					
Обозначение характерных точек границ	Координаты, м		Метод определения координат характерной точки	Средняя квадратическая погрешность положения характерной точки (Mt), м	Описание обозначения точки на местности (при наличии)
	X	Y			
1	2	3	4	5	6
1	508883.40	2227151.65	Картометрический	1.00	-
2	508905.54	2227209.19	Картометрический	1.00	-
3	508713.76	2227222.18	Аналитический	0.10	-
4	508680.73	2227227.92	Картометрический	1.00	-
5	508670.44	2227210.74	Картометрический	1.00	-
6	508664.64	2227194.75	Картометрический	1.00	-
7	508630.63	2227137.65	Картометрический	1.00	-
8	508639.26	2227132.50	Картометрический	1.00	-
9	508676.30	2227123.44	Аналитический	0.10	-
10	508698.48	2227123.82	Аналитический	0.10	-
11	508792.47	2227132.70	Аналитический	0.10	-
12	508804.42	2227133.83	Аналитический	0.10	-
1	508883.40	2227151.65	Картометрический	1.00	-
3. Сведения о характерных точках части (частей) границы объекта					
Обозначение характерных точек части границы	Координаты, м		Метод определения координат характерной точки	Средняя квадратическая погрешность положения характерной точки (Mt), м	Описание обозначения точки на местности (при наличии)
	X	Y			
1	2	3	4	5	6
Часть №					
-	-	-	-	-	-

Раздел 3

Сведения о местоположении измененных (уточненных) границ объекта							
1. Система координат: -							
2. Сведения о характерных точках границ объекта							
Обозначение характерных точек границ	Существующие координаты, м		Измененные (уточненные) координаты, м		Метод определения координат характерной точки	Средняя квадратическая погрешность положения характерной точки (Mt), м	Описание обозначения точки на местности (при наличии)
	X	Y	X	Y			
1	2	3	4	5	6	7	8
-	-	-	-	-	-	-	-
3.Сведения о характерных точках части (частей) границы объекта							
Часть №							
-	-	-	-	-	-	-	-

Раздел 4

План границ объекта

Масштаб 1:2000

Используемые условные знаки и обозначения :

границы территориальной зоны

•1 характерная точка границ территориальной зоны

Руководитель БУВО «Нормативно-проектный центр»

Подпись _____ Ю.В. Шалыгина Дата « 08 » ноября 2021 г.

Место для оттиска печати (при наличии) лица, составившего описание местоположения границ объекта

Приложение № 2
к правилам землепользования и застройки
Киселинского сельского поселения
Терновского муниципального района
Воронежской области

СВЕДЕНИЯ О ГРАНИЦАХ ТЕРРИТОРИАЛЬНЫХ ЗОН, СОДЕРЖАЩИЕ ГРАФИЧЕСКОЕ ОПИСАНИЕ МЕСТОПОЛОЖЕНИЯ ГРАНИЦ ТЕРРИТОРИАЛЬНЫХ ЗОН, ПЕРЕЧЕНЬ КООРДИНАТ ХАРАКТЕРНЫХ ТОЧЕК ГРАНИЦ ТЕРРИТОРИАЛЬНЫХ ЗОН ПОСЁЛКА АЛЕКСАНДРОВКА

ОПИСАНИЕ МЕСТОПОЛОЖЕНИЯ ГРАНИЦ

Зона застройки индивидуальными жилыми домами посёлка Александровка - Ж1/2

(наименование объекта, местоположение границ которого описано
(далее - объект)

Раздел 1

Сведения об объекте		
№ п/п	Характеристики объекта	Описание характеристик
1	2	3
1	Местоположение объекта	Воронежская область, Терновский муниципальный район, Киселинское сельское поселение, посёлок Александровка
2	Площадь объекта ± величина погрешности определения площади (Р ± Дельта Р)	451319+/-2351 м^2
3	Иные характеристики объекта	-

Раздел 2

Сведения о местоположении границ объекта					
1. Система координат: МСК - 36, зона 2					
2. Сведения о характерных точках границ объекта					
Обозначение характерных точек границ	Координаты, м		Метод определения координат характерной точки	Средняя квадратическая погрешность положения характерной точки (Mt), м	Описание обозначения точки на местности (при наличии)
	X	Y			
1	2	3	4	5	6
1	507052.92	2221818.81	Картометрический	1.00	-
2	507082.61	2221894.64	Картометрический	1.00	-
3	507101.84	2221943.76	Картометрический	1.00	-
4	507132.37	2222021.74	Картометрический	1.00	-
5	507140.28	2222041.94	Картометрический	1.00	-
6	507156.99	2222084.62	Картометрический	1.00	-
7	507169.56	2222116.73	Картометрический	1.00	-
8	507186.52	2222160.06	Картометрический	1.00	-
9	507225.25	2222258.97	Картометрический	1.00	-
10	507273.00	2222380.91	Картометрический	1.00	-
11	507287.99	2222419.23	Картометрический	1.00	-
12	507309.05	2222473.00	Картометрический	1.00	-
13	507147.54	2222546.67	Картометрический	1.00	-
14	507131.00	2222579.28	Картометрический	1.00	-
15	507126.02	2222567.02	Картометрический	1.00	-
16	507117.83	2222563.93	Картометрический	1.00	-
17	507111.84	2222559.12	Картометрический	1.00	-
18	507076.59	2222511.71	Картометрический	1.00	-
19	507058.43	2222484.23	Картометрический	1.00	-
20	507043.47	2222458.74	Картометрический	1.00	-
21	507007.95	2222398.51	Картометрический	1.00	-
22	506963.72	2222320.05	Картометрический	1.00	-
23	506927.53	2222254.05	Картометрический	1.00	-
24	506896.80	2222198.58	Картометрический	1.00	-
25	506848.40	2222110.37	Картометрический	1.00	-
26	506826.90	2222071.43	Картометрический	1.00	-
27	506811.03	2222045.41	Картометрический	1.00	-
28	506794.47	2222016.69	Картометрический	1.00	-
29	506793.64	2222011.94	Картометрический	1.00	-
30	506795.15	2222008.37	Картометрический	1.00	-
31	506788.92	2221997.34	Картометрический	1.00	-
32	506784.45	2221997.35	Картометрический	1.00	-
33	506780.71	2221992.07	Картометрический	1.00	-

1	2	3	4	5	6
34	506769.37	2221972.62	Картометрический	1.00	-
35	506753.97	2221948.36	Картометрический	1.00	-
36	506745.09	2221938.61	Картометрический	1.00	-
37	506738.06	2221931.34	Картометрический	1.00	-
38	506733.83	2221928.69	Картометрический	1.00	-
39	506854.69	2221906.37	Картометрический	1.00	-
1	507052.92	2221818.81	Картометрический	1.00	-
40	506728.54	2221947.75	Картометрический	1.00	-
41	506727.78	2221958.55	Картометрический	1.00	-
42	506735.72	2221990.32	Картометрический	1.00	-
43	506762.06	2222102.85	Картометрический	1.00	-
44	506791.31	2222231.26	Картометрический	1.00	-
45	506807.39	2222297.69	Картометрический	1.00	-
46	506842.25	2222447.02	Картометрический	1.00	-
47	506851.16	2222476.27	Картометрический	1.00	-
48	506855.42	2222505.71	Картометрический	1.00	-
49	506856.00	2222527.40	Картометрический	1.00	-
50	506859.88	2222547.74	Картометрический	1.00	-
51	506865.69	2222560.14	Картометрический	1.00	-
52	506889.51	2222637.22	Картометрический	1.00	-
53	506904.03	2222706.75	Картометрический	1.00	-
54	506911.01	2222752.85	Картометрический	1.00	-
55	506895.32	2222780.55	Картометрический	1.00	-
56	506911.98	2222797.59	Картометрический	1.00	-
57	506926.70	2222856.08	Картометрический	1.00	-
58	506936.57	2222906.64	Картометрический	1.00	-
59	506962.34	2222891.72	Картометрический	1.00	-
60	507078.54	2222866.74	Картометрический	1.00	-
61	507119.99	2223000.77	Картометрический	1.00	-
62	507053.75	2223025.94	Картометрический	1.00	-
63	507009.21	2222931.04	Картометрический	1.00	-
64	506930.32	2222953.42	Аналитический	0.10	-
65	506812.15	2222969.55	Аналитический	0.10	-
66	506781.77	2222849.56	Аналитический	0.10	-
67	506778.98	2222838.56	Аналитический	0.10	-
68	506754.76	2222844.56	Аналитический	0.10	-
69	506657.34	2222868.73	Аналитический	0.10	-
70	506579.54	2222447.52	Аналитический	0.10	-
71	506576.82	2222418.80	Аналитический	0.10	-
72	506555.50	2222193.83	Аналитический	0.10	-
73	506513.87	2222202.76	Аналитический	0.10	-
74	506500.55	2222129.32	Аналитический	0.10	-
75	506571.41	2222069.79	Аналитический	0.10	-
76	506551.57	2221934.54	Аналитический	0.10	-
77	506550.86	2221928.41	Картометрический	1.00	-
78	506618.19	2221929.92	Картометрический	1.00	-

1	2	3	4	5	6
79	506680.98	2221932.00	Картометрический	1.00	-
80	506702.30	2221934.84	Картометрический	1.00	-
81	506714.78	2221939.47	Картометрический	1.00	-
82	506721.17	2221942.54	Картометрический	1.00	-
40	506728.54	2221947.75	Картометрический	1.00	-
3. Сведения о характерных точках части (частей) границы объекта					
Обозначение характерных точек части границы	Координаты, м		Метод определения координат характерной точки	Средняя квадратическая погрешность положения характерной точки (Mt), м	Описание обозначения точки на местности (при наличии)
	X	Y			
1	2	3	4	5	6
Часть №					
-	-	-	-	-	-

Раздел 3

Сведения о местоположении измененных (уточненных) границ объекта							
1. Система координат: -							
2. Сведения о характерных точках границ объекта							
Обозначение характерных точек границ	Существующие координаты, м		Измененные (уточненные) координаты, м		Метод определения координат характерной точки	Средняя квадратическая погрешность положения характерной точки (Mt), м	Описание обозначения точки на местности (при наличии)
	X	Y	X	Y			
1	2	3	4	5	6	7	8
-	-	-	-	-	-	-	-
3.Сведения о характерных точках части (частей) границы объекта							
Часть №							
-	-	-	-	-	-	-	-

Раздел 4

План границ объекта

Масштаб 1:5000

Используемые условные знаки и обозначения:

границы территориальной зоны

•1 характерная точка границ территориальной зоны

Руководитель БУВО «Нормативно-проектный центр»

Подпись _____ Ю.В. Шальгина Дата « 08 » ноября 2021 г.

Место для оттиска печати (при наличии) лица, составившего описание местоположения границ объекта

ОПИСАНИЕ МЕСТОПОЛОЖЕНИЯ ГРАНИЦ

Зона улиц, дорог, инженерной и транспортной инфраструктуры посёлка Александровка – ИТ1/2

(наименование объекта, местоположение границ которого описано (далее - объект)

Раздел 1

Сведения об объекте		
№ п/п	Характеристики объекта	Описание характеристик
1	2	3
1	Местоположение объекта	Воронежская область, Терновский муниципальный район, Киселинское сельское поселение, посёлок Александровка
2	Площадь объекта ± величина погрешности определения площади (Р ± Дельта Р)	14115+/-416 м²
3	Иные характеристики объекта	-

Раздел 2

Сведения о местоположении границ объекта					
1. Система координат: МСК - 36, зона 2					
2. Сведения о характерных точках границ объекта					
Обозначение характерных точек границ	Координаты, м		Метод определения координат характерной точки	Средняя квадратическая погрешность положения характерной точки (Mt), м	Описание обозначения точки на местности (при наличии)
	X	Y			
1	2	3	4	5	6
1	507131.00	2222579.28	Картометрический	1.00	-
2	507116.62	2222591.76	Картометрический	1.00	-
3	507109.64	2222584.00	Картометрический	1.00	-
4	507111.89	2222580.84	Картометрический	1.00	-
5	507111.84	2222576.84	Картометрический	1.00	-
6	507099.69	2222558.14	Картометрический	1.00	-
7	507081.61	2222536.09	Картометрический	1.00	-
8	507073.01	2222525.46	Картометрический	1.00	-
9	507065.44	2222515.45	Картометрический	1.00	-
10	507040.42	2222486.28	Картометрический	1.00	-
11	507016.30	2222446.43	Картометрический	1.00	-
12	506960.14	2222348.22	Картометрический	1.00	-
13	506904.05	2222248.01	Картометрический	1.00	-
14	506831.30	2222118.77	Картометрический	1.00	-
15	506782.88	2222031.30	Картометрический	1.00	-
16	506768.04	2222004.10	Картометрический	1.00	-
17	506760.38	2221989.95	Картометрический	1.00	-
18	506753.53	2221979.73	Картометрический	1.00	-
19	506739.37	2221960.64	Картометрический	1.00	-
20	506728.54	2221947.75	Картометрический	1.00	-
21	506721.17	2221942.54	Картометрический	1.00	-
22	506714.78	2221939.47	Картометрический	1.00	-
23	506702.30	2221934.84	Картометрический	1.00	-
24	506680.98	2221932.00	Картометрический	1.00	-
25	506618.19	2221929.92	Картометрический	1.00	-
26	506550.86	2221928.41	Картометрический	1.00	-
27	506550.03	2221921.24	Картометрический	1.00	-
28	506711.80	2221927.76	Картометрический	1.00	-
29	506733.83	2221928.69	Картометрический	1.00	-
30	506738.06	2221931.34	Картометрический	1.00	-
31	506745.09	2221938.61	Картометрический	1.00	-
32	506753.97	2221948.36	Картометрический	1.00	-
33	506769.37	2221972.62	Картометрический	1.00	-

1	2	3	4	5	6
34	506780.71	2221992.07	Картометрический	1.00	-
35	506784.45	2221997.35	Картометрический	1.00	-
36	506788.92	2221997.34	Картометрический	1.00	-
37	506795.15	2222008.37	Картометрический	1.00	-
38	506793.64	2222011.94	Картометрический	1.00	-
39	506794.47	2222016.69	Картометрический	1.00	-
40	506811.03	2222045.41	Картометрический	1.00	-
41	506826.90	2222071.43	Картометрический	1.00	-
42	506848.40	2222110.37	Картометрический	1.00	-
43	506896.80	2222198.58	Картометрический	1.00	-
44	506927.53	2222254.05	Картометрический	1.00	-
45	506963.72	2222320.05	Картометрический	1.00	-
46	507007.95	2222398.51	Картометрический	1.00	-
47	507043.47	2222458.74	Картометрический	1.00	-
48	507058.43	2222484.23	Картометрический	1.00	-
49	507076.59	2222511.71	Картометрический	1.00	-
50	507111.84	2222559.12	Картометрический	1.00	-
51	507117.83	2222563.93	Картометрический	1.00	-
52	507126.02	2222567.02	Картометрический	1.00	-
1	507131.00	2222579.28	Картометрический	1.00	-

3. Сведения о характерных точках части (частей) границы объекта

Обозначение характерных точек части границы	Координаты, м		Метод определения координат характерной точки	Средняя квадратическая погрешность положения характерной точки (Mt), м	Описание обозначения точки на местности (при наличии)
	X	Y			
1	2	3	4	5	6
Часть №					
-	-	-	-	-	-

Раздел 3

Сведения о местоположении измененных (уточненных) границ объекта							
1. Система координат: -							
2. Сведения о характерных точках границ объекта							
Обозначение характерных точек границ	Существующие координаты, м		Измененные (уточненные) координаты, м		Метод определения координат характерной точки	Средняя квадратическая погрешность положения характерной точки (Mt), м	Описание обозначения точки на местности (при наличии)
	X	Y	X	Y			
1	2	3	4	5	6	7	8
-	-	-	-	-	-	-	-
3.Сведения о характерных точках части (частей) границы объекта							
Часть №							
-	-	-	-	-	-	-	-

Раздел 4

План границ объекта

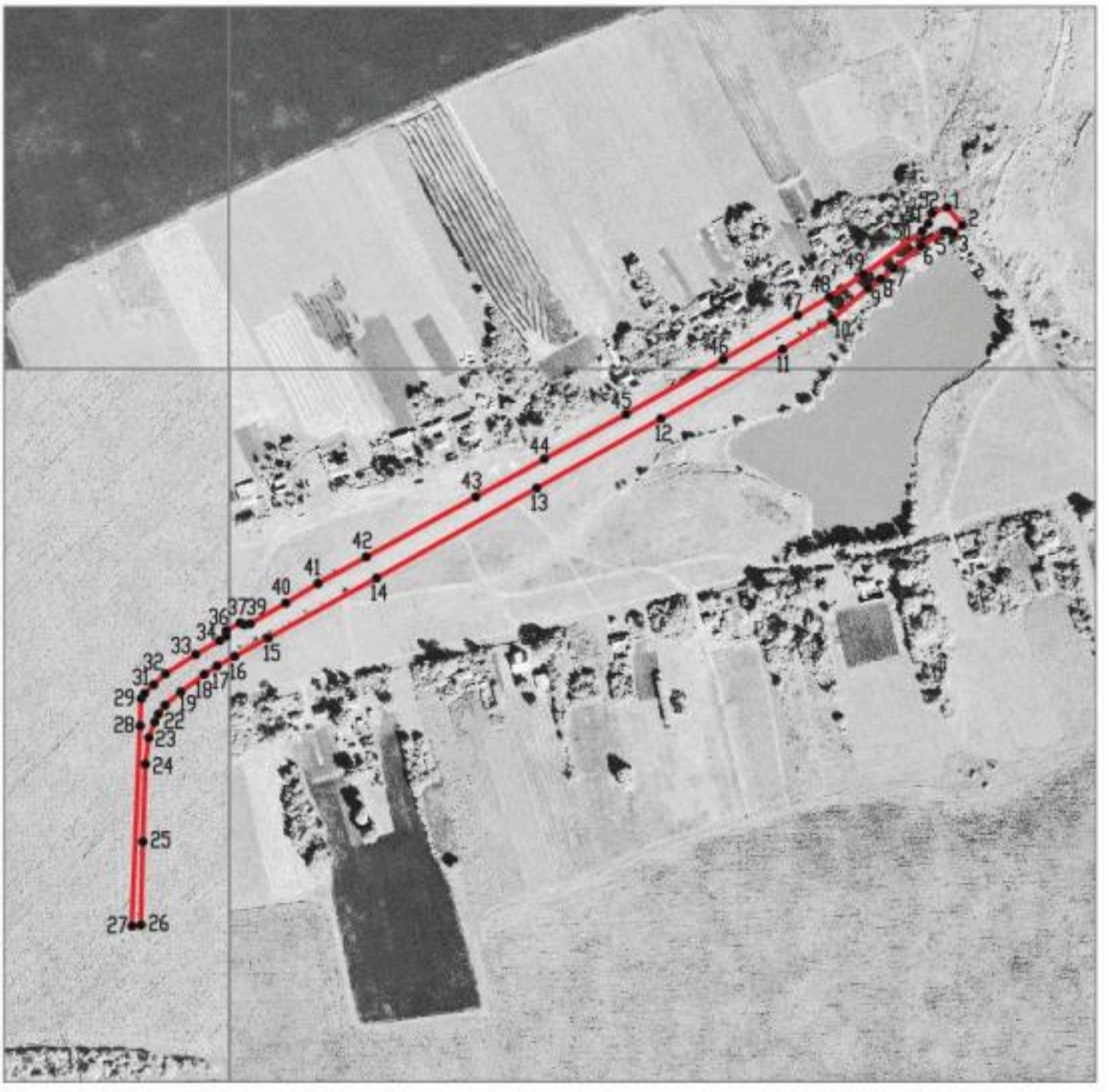

Масштаб 1:5000

Используемые условные знаки и обозначения :

границы территориальной зоны

•1 характерная точка границ территориальной зоны

Руководитель БУВО «Нормативно-проектный центр»

Подпись _____ Ю.В. Шалыгина Дата « 08 » ноября 2021 г.

Место для оттиска печати (при наличии) лица, составившего описание местоположения границ объекта

ОПИСАНИЕ МЕСТОПОЛОЖЕНИЯ ГРАНИЦ

Зона сельскохозяйственного использования в границах населенного пункта посёлка Александровка – СХ1/2

(наименование объекта, местоположение границ которого описано (далее - объект)

Раздел 1

Сведения об объекте		
№ п/п	Характеристики объекта	Описание характеристик
1	2	3
1	Местоположение объекта	Воронежская область, Терновский муниципальный район, Киселинское сельское поселение, посёлок Александровка
2	Площадь объекта ± величина погрешности определения площади (Р ± Дельта Р)	150766+/-1359 м²
3	Иные характеристики объекта	-

Раздел 2

Сведения о местоположении границ объекта					
1. Система координат: МСК - 36, зона 2					
2. Сведения о характерных точках границ объекта					
Обозначение характерных точек границ	Координаты, м		Метод определения координат характерной точки	Средняя квадратическая погрешность положения характерной точки (Mt), м	Описание обозначения точки на местности (при наличии)
	X	Y			
1	2	3	4	5	6
1	506728.54	2221947.75	Картометрический	1.00	-
2	506739.37	2221960.64	Картометрический	1.00	-
3	506753.53	2221979.73	Картометрический	1.00	-
4	506760.38	2221989.95	Картометрический	1.00	-
5	506768.04	2222004.10	Картометрический	1.00	-
6	506782.88	2222031.30	Картометрический	1.00	-
7	506831.30	2222118.77	Картометрический	1.00	-
8	506904.05	2222248.01	Картометрический	1.00	-
9	506960.14	2222348.22	Картометрический	1.00	-
10	507016.30	2222446.43	Картометрический	1.00	-
11	507040.42	2222486.28	Картометрический	1.00	-
12	507065.44	2222515.45	Картометрический	1.00	-
13	507073.01	2222525.46	Картометрический	1.00	-
14	507081.61	2222536.09	Картометрический	1.00	-
15	507099.69	2222558.14	Картометрический	1.00	-
16	507111.84	2222576.84	Картометрический	1.00	-
17	507111.89	2222580.84	Картометрический	1.00	-
18	507109.64	2222584.00	Картометрический	1.00	-
19	507116.62	2222591.76	Картометрический	1.00	-
20	506918.80	2222789.62	Картометрический	1.00	-
21	507094.31	2222813.82	Картометрический	1.00	-
22	507147.03	2222829.28	Картометрический	1.00	-
23	507160.91	2222878.34	Картометрический	1.00	-
24	507204.04	2223042.08	Картометрический	1.00	-
25	507033.96	2223102.47	Картометрический	1.00	-
26	506980.72	2223113.57	Картометрический	1.00	-
27	506930.32	2222953.42	Аналитический	0.10	-
28	507009.21	2222931.04	Картометрический	1.00	-
29	507053.75	2223025.94	Картометрический	1.00	-
30	507119.99	2223000.77	Картометрический	1.00	-
31	507078.54	2222866.74	Картометрический	1.00	-
32	506962.34	2222891.72	Картометрический	1.00	-

1	2	3	4	5	6
33	506936.57	2222906.64	Картометрический	1.00	-
34	506926.70	2222856.08	Картометрический	1.00	-
35	506911.98	2222797.59	Картометрический	1.00	-
36	506895.32	2222780.55	Картометрический	1.00	-
37	506911.01	2222752.85	Картометрический	1.00	-
38	506904.03	2222706.75	Картометрический	1.00	-
39	506889.51	2222637.22	Картометрический	1.00	-
40	506865.69	2222560.14	Картометрический	1.00	-
41	506859.88	2222547.74	Картометрический	1.00	-
42	506856.00	2222527.40	Картометрический	1.00	-
43	506855.42	2222505.71	Картометрический	1.00	-
44	506851.16	2222476.27	Картометрический	1.00	-
45	506842.25	2222447.02	Картометрический	1.00	-
46	506807.39	2222297.69	Картометрический	1.00	-
47	506791.31	2222231.26	Картометрический	1.00	-
48	506762.06	2222102.85	Картометрический	1.00	-
49	506735.72	2221990.32	Картометрический	1.00	-
50	506727.78	2221958.55	Картометрический	1.00	-
1	506728.54	2221947.75	Картометрический	1.00	-

3. Сведения о характерных точках части (частей) границы объекта

Обозначение характерных точек части границы	Координаты, м		Метод определения координат характерной точки	Средняя квадратическая погрешность положения характерной точки (Mt), м	Описание обозначения точки на местности (при наличии)
	X	Y			
1	2	3	4	5	6
Часть №					
-	-	-	-	-	-

Раздел 3

Сведения о местоположении измененных (уточненных) границ объекта							
1. Система координат: -							
2. Сведения о характерных точках границ объекта							
Обозначение характерных точек границ	Существующие координаты, м		Измененные (уточненные) координаты, м		Метод определения координат характерной точки	Средняя квадратическая погрешность положения характерной точки (Mt), м	Описание обозначения точки на местности (при наличии)
	X	Y	X	Y			
1	2	3	4	5	6	7	8
-	-	-	-	-	-	-	-
3.Сведения о характерных точках части (частей) границы объекта							
Часть №							
-	-	-	-	-	-	-	-

Раздел 4

План границ объекта

Масштаб 1:5000

Используемые условные знаки и обозначения:

границы территориальной зоны

характерная точка границ территориальной зоны

Руководитель БУВО «Нормативно-проектный центр»

Подпись _____ Ю.В. Шалыгина Дата « 08 » ноября 2021 г.

Место для оттиска печати (при наличии) лица, составившего описание местоположения границ объекта

Приложение № 3
к правилам землепользования и застройки
Киселинского сельского поселения
Терновского муниципального района
Воронежской области

СВЕДЕНИЯ О ГРАНИЦАХ ТЕРРИТОРИАЛЬНЫХ ЗОН, СОДЕРЖАЩИЕ ГРАФИЧЕСКОЕ ОПИСАНИЕ МЕСТОПОЛОЖЕНИЯ ГРАНИЦ ТЕРРИТОРИАЛЬНЫХ ЗОН, ПЕРЕЧЕНЬ КООРДИНАТ ХАРАКТЕРНЫХ ТОЧЕК ГРАНИЦ ТЕРРИТОРИАЛЬНЫХ ЗОН ПОСЁЛКА ВОЗНЕСЕНОВКА

ОПИСАНИЕ МЕСТОПОЛОЖЕНИЯ ГРАНИЦ

Зона застройки индивидуальными жилыми домами посёлка Вознесеновка - Ж1/3

(наименование объекта, местоположение границ которого описано
(далее - объект)

Раздел 1

Сведения об объекте		
№ п/п	Характеристики объекта	Описание характеристик
1	2	3
1	Местоположение объекта	Воронежская область, Терновский муниципальный район, Киселинское сельское поселение, посёлок Вознесеновка
2	Площадь объекта ± величина погрешности определения площади (Р ± Дельта Р)	298882+/-1913 м^2
3	Иные характеристики объекта	-

Раздел 2

Сведения о местоположении границ объекта					
1. Система координат: МСК - 36, зона 2					
2. Сведения о характерных точках границ объекта					
Обозначение характерных точек границ	Координаты, м		Метод определения координат характерной точки	Средняя квадратическая погрешность положения характерной точки (Mt), м	Описание обозначения точки на местности (при наличии)
	X	Y			
1	2	3	4	5	6
1	504374.69	2221070.12	Аналитический	0.10	-
2	504383.70	2221081.62	Аналитический	0.10	-
3	504392.15	2221102.67	Картометрический	1.00	-
4	504352.45	2221134.04	Картометрический	1.00	-
5	504299.57	2221190.21	Картометрический	1.00	-
6	504217.84	2221291.70	Картометрический	1.00	-
7	504146.56	2221382.15	Картометрический	1.00	-
8	504111.12	2221428.06	Картометрический	1.00	-
9	504131.07	2221462.92	Картометрический	1.00	-
10	504157.41	2221559.95	Картометрический	1.00	-
11	504096.59	2221585.52	Картометрический	1.00	-
12	504090.59	2221524.51	Картометрический	1.00	-
13	504079.74	2221475.90	Картометрический	1.00	-
14	504037.33	2221475.90	Картометрический	1.00	-
15	503934.29	2221464.86	Картометрический	1.00	-
16	503821.95	2221460.98	Картометрический	1.00	-
17	503721.04	2221454.01	Картометрический	1.00	-
18	503651.70	2221446.26	Картометрический	1.00	-
19	503603.86	2221442.58	Картометрический	1.00	-
20	503586.04	2221441.81	Картометрический	1.00	-
21	503566.55	2221447.37	Картометрический	1.00	-
22	503560.23	2221371.54	Картометрический	1.00	-
23	503561.99	2221365.01	Аналитический	0.10	-
24	503688.30	2221369.64	Аналитический	0.10	-
25	503805.33	2221391.66	Аналитический	0.10	-
26	503914.25	2221389.34	Аналитический	0.10	-
27	504049.53	2221402.54	Аналитический	0.10	-
28	504063.73	2221360.37	Аналитический	0.10	-
29	504143.43	2221257.58	Аналитический	0.10	-
30	504187.72	2221200.46	Аналитический	0.10	-
31	504232.85	2221160.51	Аналитический	0.10	-
32	504235.15	2221157.70	Аналитический	0.10	-
33	504299.98	2221090.47	Аналитический	0.10	-

1	2	3	4	5	6
34	504329.14	2221077.91	Аналитический	0.10	-
35	504371.03	2221070.68	Аналитический	0.10	-
1	504374.69	2221070.12	Аналитический	0.10	-
36	504486.57	2221508.32	Картометрический	1.00	-
37	504497.64	2221531.69	Аналитический	0.10	-
38	504502.65	2221540.36	Картометрический	1.00	-
39	504503.67	2221551.18	Картометрический	1.00	-
40	504495.79	2221563.63	Картометрический	1.00	-
41	504481.28	2221575.87	Картометрический	1.00	-
42	504443.54	2221597.86	Картометрический	1.00	-
43	504429.16	2221607.86	Картометрический	1.00	-
44	504366.80	2221634.46	Картометрический	1.00	-
45	504364.63	2221644.44	Картометрический	1.00	-
46	504365.06	2221654.56	Картометрический	1.00	-
47	504365.65	2221672.89	Картометрический	1.00	-
48	504364.27	2221679.99	Картометрический	1.00	-
49	504309.96	2221683.91	Аналитический	0.10	-
50	504274.85	2221686.44	Картометрический	1.00	-
51	504274.30	2221686.47	Картометрический	1.00	-
52	504264.68	2221687.05	Картометрический	1.00	-
53	504231.94	2221690.45	Картометрический	1.00	-
54	504228.62	2221681.35	Картометрический	1.00	-
55	504253.67	2221656.99	Картометрический	1.00	-
56	504272.65	2221635.30	Картометрический	1.00	-
57	504358.07	2221567.70	Картометрический	1.00	-
58	504397.00	2221545.04	Картометрический	1.00	-
59	504417.33	2221530.90	Картометрический	1.00	-
60	504442.71	2221518.51	Картометрический	1.00	-
61	504465.75	2221509.21	Картометрический	1.00	-
36	504486.57	2221508.32	Картометрический	1.00	-
62	504319.21	2221698.88	Аналитический	0.10	-
63	504330.52	2221717.72	Аналитический	0.10	-
64	504256.36	2221781.39	Аналитический	0.10	-
65	504138.50	2221860.02	Аналитический	0.10	-
66	504111.81	2221865.92	Аналитический	0.10	-
67	504085.92	2221873.51	Аналитический	0.10	-
68	504033.44	2221869.92	Аналитический	0.10	-
69	503812.31	2221884.42	Аналитический	0.10	-
70	503675.59	2221833.65	Аналитический	0.10	-
71	503588.83	2221812.78	Аналитический	0.10	-
72	503444.07	2221860.08	Аналитический	0.10	-
73	503384.41	2221855.04	Аналитический	0.10	-
74	503380.86	2221850.20	Аналитический	0.10	-
75	503334.08	2221786.39	Аналитический	0.10	-
76	503317.30	2221763.79	Аналитический	0.10	-

1	2	3	4	5	6
77	503281.32	2221639.35	Аналитический	0.10	-
78	503309.58	2221631.09	Аналитический	0.10	-
79	503333.51	2221627.94	Аналитический	0.10	-
80	503382.87	2221637.16	Аналитический	0.10	-
81	503519.80	2221670.71	Аналитический	0.10	-
82	503528.71	2221655.34	Картометрический	1.00	-
83	503582.41	2221575.90	Картометрический	1.00	-
84	503588.23	2221557.43	Картометрический	1.00	-
85	503633.30	2221585.71	Картометрический	1.00	-
86	503771.59	2221615.15	Картометрический	1.00	-
87	503860.69	2221626.00	Картометрический	1.00	-
88	503903.68	2221622.13	Картометрический	1.00	-
89	503990.07	2221637.62	Картометрический	1.00	-
90	504092.72	2221631.62	Картометрический	1.00	-
91	504087.49	2221672.10	Картометрический	1.00	-
92	504086.33	2221702.89	Картометрический	1.00	-
93	504086.91	2221733.54	Картометрический	1.00	-
94	504088.43	2221738.42	Картометрический	1.00	-
95	504093.02	2221753.09	Картометрический	1.00	-
96	504156.84	2221730.40	Картометрический	1.00	-
97	504172.22	2221723.42	Картометрический	1.00	-
98	504178.23	2221720.70	Картометрический	1.00	-
99	504198.04	2221713.19	Картометрический	1.00	-
100	504231.50	2221705.62	Картометрический	1.00	-
101	504263.84	2221702.92	Картометрический	1.00	-
102	504269.29	2221702.52	Картометрический	1.00	-
62	504319.21	2221698.88	Аналитический	0.10	-

3. Сведения о характерных точках части (частей) границы объекта

Обозначение характерных точек части границы	Координаты, м		Метод определения координат характерной точки	Средняя квадратическая погрешность положения характерной точки (Mt), м	Описание обозначения точки на местности (при наличии)
	X	Y			
1	2	3	4	5	6
Часть №					
-	-	-	-	-	-

Раздел 3

Сведения о местоположении измененных (уточненных) границ объекта							
1. Система координат: -							
2. Сведения о характерных точках границ объекта							
Обозначение характерных точек границ	Существующие координаты, м		Измененные (уточненные) координаты, м		Метод определения координат характерной точки	Средняя квадратическая погрешность положения характерной точки (Mt), м	Описание обозначения точки на местности (при наличии)
	X	Y	X	Y			
1	2	3	4	5	6	7	8
-	-	-	-	-	-	-	-
3.Сведения о характерных точках части (частей) границы объекта							
Часть №							
-	-	-	-	-	-	-	-

Раздел 4

План границ объекта

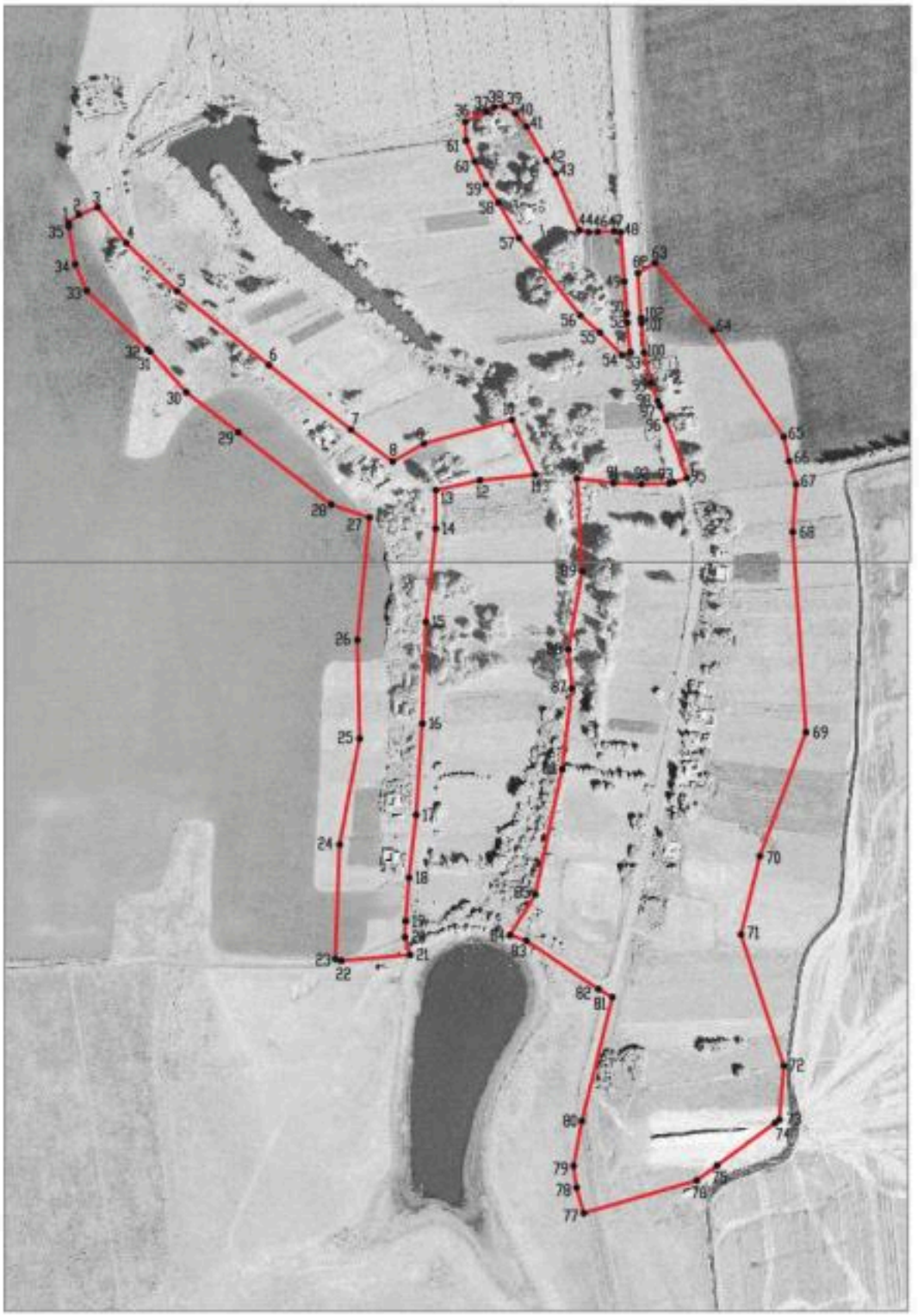

Масштаб 1:5000

Используемые условные знаки и обозначения:

границы территориальной зоны

•1 характерная точка границ территориальной зоны

Руководитель БУВО «Нормативно-проектный центр»

Подпись _____ Ю.В. Шалыгина Дата « 08 » ноября 2021 г.

Место для оттиска печати (при наличии) лица, составившего описание местоположения границ объекта

ОПИСАНИЕ МЕСТОПОЛОЖЕНИЯ ГРАНИЦ

Зона улиц, дорог, инженерной и транспортной инфраструктуры посёлка Вознесеновка – ИТ1/3

(наименование объекта, местоположение границ которого описано (далее - объект)

Раздел 1

Сведения об объекте		
№ п/п	Характеристики объекта	Описание характеристик
1	2	3
1	Местоположение объекта	Воронежская область, Терновский муниципальный район, Киселинское сельское поселение, посёлок Вознесеновка
2	Площадь объекта ± величина погрешности определения площади (Р ± Дельта Р)	3590+/-210 м²
3	Иные характеристики объекта	-

Раздел 2

Сведения о местоположении границ объекта					
1. Система координат: МСК - 36, зона 2					
2. Сведения о характерных точках границ объекта					
Обозначение характерных точек границ	Координаты, м		Метод определения координат характерной точки	Средняя квадратическая погрешность положения характерной точки (Mt), м	Описание обозначения точки на местности (при наличии)
	X	Y			
1	2	3	4	5	6
1	504309.96	2221683.91	Картометрический	1.00	-
2	504319.21	2221698.88	Картометрический	1.00	-
3	504269.29	2221702.52	Картометрический	1.00	-
4	504263.84	2221702.92	Картометрический	1.00	-
5	504231.50	2221705.62	Картометрический	1.00	-
6	504198.04	2221713.19	Картометрический	1.00	-
7	504178.23	2221720.70	Картометрический	1.00	-
8	504172.22	2221723.42	Картометрический	1.00	-
9	504156.84	2221730.40	Картометрический	1.00	-
10	504093.02	2221753.09	Картометрический	1.00	-
11	504088.43	2221738.42	Картометрический	1.00	-
12	504086.91	2221733.54	Картометрический	1.00	-
13	504112.24	2221725.05	Картометрический	1.00	-
14	504135.74	2221723.85	Картометрический	1.00	-
15	504156.85	2221715.45	Картометрический	1.00	-
16	504176.73	2221706.80	Картометрический	1.00	-
17	504176.96	2221706.71	Картометрический	1.00	-
18	504197.28	2221698.92	Картометрический	1.00	-
19	504231.94	2221690.45	Картометрический	1.00	-
20	504264.68	2221687.05	Картометрический	1.00	-
21	504274.30	2221686.47	Картометрический	1.00	-
22	504274.85	2221686.44	Картометрический	1.00	-
1	504309.96	2221683.91	Картометрический	1.00	-

3. Сведения о характерных точках части (частей) границы объекта					
Обозначение характерных точек части границы	Координаты, м		Метод определения координат характерной точки	Средняя квадратическая погрешность положения характерной точки (Mt), м	Описание обозначения точки на местности (при наличии)
	X	Y			
1	2	3	4	5	6
Часть №					
-	-	-	-	-	-

Раздел 3

Сведения о местоположении измененных (уточненных) границ объекта							
1. Система координат: -							
2. Сведения о характерных точках границ объекта							
Обозначение характерных точек границ	Существующие координаты, м		Измененные (уточненные) координаты, м		Метод определения координат характерной точки	Средняя квадратическая погрешность положения характерной точки (Mt), м	Описание обозначения точки на местности (при наличии)
	X	Y	X	Y			
1	2	3	4	5	6	7	8
-	-	-	-	-	-	-	-
3.Сведения о характерных точках части (частей) границы объекта							
Часть №							
-	-	-	-	-	-	-	-

Раздел 4

План границ объекта

Масштаб 1:5000

Используемые условные знаки и обозначения :

границы территориальной зоны

•1 характерная точка границ территориальной зоны

Руководитель БУВО «Нормативно-проектный центр»

Подпись _____ Ю.В. Шалыгина Дата « 08 » ноября 2021 г.

Место для оттиска печати (при наличии) лица, составившего описание местоположения границ объекта

ОПИСАНИЕ МЕСТОПОЛОЖЕНИЯ ГРАНИЦ

Зона сельскохозяйственного использования в границах населенного пункта посёлка Вознесеновка – СХ1/3

(наименование объекта, местоположение границ которого описано (далее - объект)

Раздел 1

Сведения об объекте		
№ п/п	Характеристики объекта	Описание характеристик
1	2	3
1	Местоположение объекта	Воронежская область, Терновский муниципальный район, Киселинское сельское поселение, посёлок Вознесеновка
2	Площадь объекта ± величина погрешности определения площади (Р ± Дельта Р)	225869+/-1663 м^2
3	Иные характеристики объекта	-

Раздел 2

Сведения о местоположении границ объекта					
1. Система координат: МСК - 36, зона 2					
2. Сведения о характерных точках границ объекта					
Обозначение характерных точек границ	Координаты, м		Метод определения координат характерной точки	Средняя квадратическая погрешность положения характерной точки (Mt), м	Описание обозначения точки на местности (при наличии)
	X	Y			
1	2	3	4	5	6
1	504466.18	2221088.86	Аналитический	0.10	-
2	504471.41	2221171.90	Картометрический	1.00	-
3	504493.46	2221218.13	Картометрический	1.00	-
4	504506.37	2221251.61	Картометрический	1.00	-
5	504509.06	2221270.34	Картометрический	1.00	-
6	504507.36	2221283.82	Картометрический	1.00	-
7	504490.87	2221308.87	Картометрический	1.00	-
8	504457.27	2221348.33	Картометрический	1.00	-
9	504451.55	2221363.37	Картометрический	1.00	-
10	504450.93	2221380.73	Картометрический	1.00	-
11	504461.16	2221456.36	Картометрический	1.00	-
12	504470.00	2221485.23	Картометрический	1.00	-
13	504486.57	2221508.32	Картометрический	1.00	-
14	504465.75	2221509.21	Картометрический	1.00	-
15	504442.71	2221518.51	Картометрический	1.00	-
16	504417.33	2221530.90	Картометрический	1.00	-
17	504397.00	2221545.04	Картометрический	1.00	-
18	504358.07	2221567.70	Картометрический	1.00	-
19	504272.65	2221635.30	Картометрический	1.00	-
20	504253.67	2221656.99	Картометрический	1.00	-
21	504228.62	2221681.35	Картометрический	1.00	-
22	504231.94	2221690.45	Картометрический	1.00	-
23	504197.28	2221698.92	Картометрический	1.00	-
24	504176.96	2221706.71	Картометрический	1.00	-
25	504156.85	2221715.45	Картометрический	1.00	-
26	504135.74	2221723.85	Картометрический	1.00	-
27	504112.24	2221725.05	Картометрический	1.00	-
28	504086.91	2221733.54	Картометрический	1.00	-
29	504086.33	2221702.89	Картометрический	1.00	-
30	504087.49	2221672.10	Картометрический	1.00	-
31	504092.72	2221631.62	Картометрический	1.00	-
32	503990.07	2221637.62	Картометрический	1.00	-

1	2	3	4	5	6
33	503903.68	2221622.13	Картометрический	1.00	-
34	503860.69	2221626.00	Картометрический	1.00	-
35	503771.59	2221615.15	Картометрический	1.00	-
36	503633.30	2221585.71	Картометрический	1.00	-
37	503588.23	2221557.43	Картометрический	1.00	-
38	503594.85	2221536.44	Картометрический	1.00	-
39	503595.65	2221504.09	Картометрический	1.00	-
40	503583.18	2221465.52	Картометрический	1.00	-
41	503566.55	2221447.37	Картометрический	1.00	-
42	503586.04	2221441.81	Картометрический	1.00	-
43	503603.86	2221442.58	Картометрический	1.00	-
44	503651.70	2221446.26	Картометрический	1.00	-
45	503721.04	2221454.01	Картометрический	1.00	-
46	503821.95	2221460.98	Картометрический	1.00	-
47	503934.29	2221464.86	Картометрический	1.00	-
48	504037.33	2221475.90	Картометрический	1.00	-
49	504079.74	2221475.90	Картометрический	1.00	-
50	504090.59	2221524.51	Картометрический	1.00	-
51	504096.59	2221585.52	Картометрический	1.00	-
52	504157.41	2221559.95	Картометрический	1.00	-
53	504131.07	2221462.92	Картометрический	1.00	-
54	504111.12	2221428.06	Картометрический	1.00	-
55	504146.56	2221382.15	Картометрический	1.00	-
56	504217.84	2221291.70	Картометрический	1.00	-
57	504299.57	2221190.21	Картометрический	1.00	-
58	504352.45	2221134.04	Картометрический	1.00	-
59	504392.15	2221102.67	Картометрический	1.00	-
60	504383.70	2221081.62	Аналитический	0.10	-
61	504374.69	2221070.12	Аналитический	0.10	-
62	504418.04	2221063.51	Картометрический	1.00	-
1	504466.18	2221088.86	Аналитический	0.10	-

3. Сведения о характерных точках части (частей) границы объекта

Обозначение характерных точек части границы	Координаты, м		Метод определения координат характерной точки	Средняя квадратическая погрешность положения характерной точки (Mt), м	Описание обозначения точки на местности (при наличии)
	X	Y			
1	2	3	4	5	6
Часть №					
-	-	-	-	-	-

Раздел 3

Сведения о местоположении измененных (уточненных) границ объекта							
1. Система координат: -							
2. Сведения о характерных точках границ объекта							
Обозначение характерных точек границ	Существующие координаты, м		Измененные (уточненные) координаты, м		Метод определения координат характерной точки	Средняя квадратическая погрешность положения характерной точки (Mt), м	Описание обозначения точки на местности (при наличии)
	X	Y	X	Y			
1	2	3	4	5	6	7	8
-	-	-	-	-	-	-	-
3.Сведения о характерных точках части (частей) границы объекта							
Часть №							
-	-	-	-	-	-	-	-

Раздел 4

План границ объекта

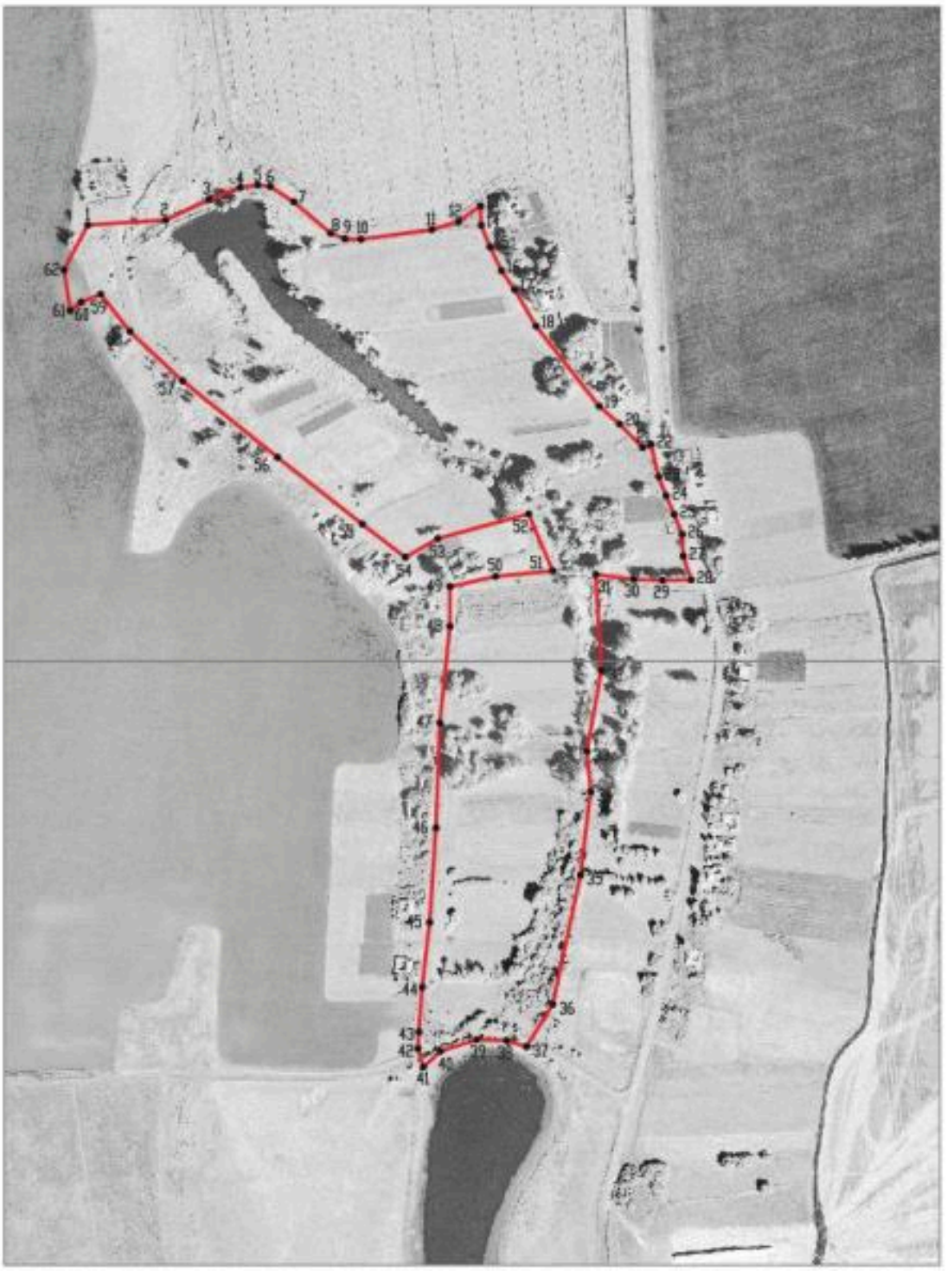

Масштаб 1:5000

Используемые условные знаки и обозначения:

границы территориальной зоны

•1 характерная точка границ территориальной зоны

Руководитель БУВО «Нормативно-проектный центр»

Подпись _____ Ю.В. Шалыгина Дата « 08 » ноября 2021 г.

Место для оттиска печати (при наличии) лица, составившего описание местоположения границ объекта

ОПИСАНИЕ МЕСТОПОЛОЖЕНИЯ ГРАНИЦ

Зона ритуальных объектов посёлка Вознесеновка - СН1/3

(наименование объекта, местоположение границ которого описано (далее - объект)

Раздел 1

Сведения об объекте		
№ п/п	Характеристики объекта	Описание характеристик
1	2	3
1	Местоположение объекта	Воронежская область, Терновский муниципальный район, Киселинское сельское поселение, посёлок Вознесеновка
2	Площадь объекта ± величина погрешности определения площади (Р ± Дельта Р)	4836+/-243 м²
3	Иные характеристики объекта	-

Раздел 2

Сведения о местоположении границ объекта					
1. Система координат: МСК - 36, зона 2					
2. Сведения о характерных точках границ объекта					
Обозначение характерных точек границ	Координаты, м		Метод определения координат характерной точки	Средняя квадратическая погрешность положения характерной точки (Mt), м	Описание обозначения точки на местности (при наличии)
	X	Y			
1	2	3	4	5	6
1	504528.25	2221086.80	Картометрический	1.00	-
2	504538.23	2221151.16	Картометрический	1.00	-
3	504471.41	2221171.90	Картометрический	1.00	-
4	504466.18	2221088.86	Аналитический	0.10	-
1	504528.25	2221086.80	Картометрический	1.00	-
3. Сведения о характерных точках части (частей) границы объекта					
Обозначение характерных точек части границы	Координаты, м		Метод определения координат характерной точки	Средняя квадратическая погрешность положения характерной точки (Mt), м	Описание обозначения точки на местности (при наличии)
	X	Y			
1	2	3	4	5	6
Часть №					
-	-	-	-	-	-

Раздел 3

Сведения о местоположении измененных (уточненных) границ объекта							
1. Система координат: -							
2. Сведения о характерных точках границ объекта							
Обозначение характерных точек границ	Существующие координаты, м		Измененные (уточненные) координаты, м		Метод определения координат характерной точки	Средняя квадратическая погрешность положения характерной точки (Mt), м	Описание обозначения точки на местности (при наличии)
	X	Y	X	Y			
1	2	3	4	5	6	7	8
-	-	-	-	-	-	-	-
3.Сведения о характерных точках части (частей) границы объекта							
Часть №							
-	-	-	-	-	-	-	-

Раздел 4

План границ объекта

Масштаб 1:2000

Используемые условные знаки и обозначения :

границы территориальной зоны

•1 характерная точка границ территориальной зоны

Руководитель БУВО «Нормативно-проектный центр»

Подпись _____ Ю.В. Шалыгина Дата « 08 » ноября 2021 г.

Место для оттиска печати (при наличии) лица, составившего описание местоположения границ объекта

Приложение № 4
к правилам землепользования и застройки
Киселинского сельского поселения
Терновского муниципального района
Воронежской области

СВЕДЕНИЯ О ГРАНИЦАХ ТЕРРИТОРИАЛЬНЫХ ЗОН, СОДЕРЖАЩИЕ ГРАФИЧЕСКОЕ ОПИСАНИЕ МЕСТОПОЛОЖЕНИЯ ГРАНИЦ ТЕРРИТОРИАЛЬНЫХ ЗОН, ПЕРЕЧЕНЬ КООРДИНАТ ХАРАКТЕРНЫХ ТОЧЕК ГРАНИЦ ТЕРРИТОРИАЛЬНЫХ ЗОН СЕЛА КИСЕЛЬНОЕ

ОПИСАНИЕ МЕСТОПОЛОЖЕНИЯ ГРАНИЦ

Зона застройки индивидуальными жилыми домами села Кисельное - Ж1/4

(наименование объекта, местоположение границ которого описано (далее - объект)

Раздел 1

Сведения об объекте		
№ п/п	Характеристики объекта	Описание характеристик
1	2	3
1	Местоположение объекта	Воронежская область, Терновский муниципальный район, Киселинское сельское поселение, село Кисельное
2	Площадь объекта ± величина погрешности определения площади (Р ± Дельта Р)	1779516+/-4669 м²
3	Иные характеристики объекта	-

Раздел 2

Сведения о местоположении границ объекта					
1. Система координат: МСК - 36, зона 2					
2. Сведения о характерных точках границ объекта					
Обозначение характерных точек границ	Координаты, м		Метод определения координат характерной точки	Средняя квадратическая погрешность положения характерной точки (Mt), м	Описание обозначения точки на местности (при наличии)
	X	Y			
1	2	3	4	5	6
1	505586.52	2225890.18	Аналитический	0.10	-
2	505629.68	2226115.62	Аналитический	0.10	-
3	505668.46	2226264.79	Аналитический	0.10	-
4	505697.02	2226333.18	Аналитический	0.10	-
5	505757.01	2226327.31	Аналитический	0.10	-
6	505809.51	2226368.78	Аналитический	0.10	-
7	505909.15	2226352.06	Аналитический	0.10	-
8	505979.08	2226462.44	Аналитический	0.10	-
9	506089.91	2226443.48	Аналитический	0.10	-
10	506087.49	2226447.94	Аналитический	0.10	-
11	505950.05	2226701.15	Аналитический	0.10	-
12	505775.25	2226769.97	Аналитический	0.10	-
13	505518.38	2226851.67	Аналитический	0.10	-
14	505387.66	2226893.24	Аналитический	0.10	-
15	505322.30	2226914.03	Аналитический	0.10	-
16	505099.87	2226997.73	Аналитический	0.10	-
17	504798.08	2227068.85	Аналитический	0.10	-
18	504779.78	2227075.05	Аналитический	0.10	-
19	504670.64	2227112.75	Аналитический	0.10	-
20	504454.42	2227177.01	Аналитический	0.10	-
21	504406.82	2227182.36	Аналитический	0.10	-
22	504400.94	2227174.28	Аналитический	0.10	-
23	504381.51	2227176.23	Аналитический	0.10	-
24	504284.44	2227174.82	Аналитический	0.10	-
25	504197.49	2227192.94	Аналитический	0.10	-
26	504201.57	2227127.00	Картометрический	1.00	-
27	504201.57	2227026.67	Картометрический	1.00	-
28	504199.44	2226982.70	Картометрический	1.00	-
29	504196.15	2226893.03	Картометрический	1.00	-
30	504229.85	2226905.42	Картометрический	1.00	-
31	504317.01	2226881.79	Картометрический	1.00	-
32	504479.70	2226831.05	Картометрический	1.00	-
33	504581.58	2226802.38	Картометрический	1.00	-

1	2	3	4	5	6
34	504693.28	2226773.23	Картометрический	1.00	-
35	504708.58	2226769.86	Картометрический	1.00	-
36	504724.22	2226766.41	Картометрический	1.00	-
37	504723.84	2226763.19	Картометрический	1.00	-
38	504718.12	2226763.10	Картометрический	1.00	-
39	504714.25	2226758.83	Картометрический	1.00	-
40	504711.49	2226705.15	Картометрический	1.00	-
41	504709.85	2226675.17	Картометрический	1.00	-
42	504707.68	2226633.05	Картометрический	1.00	-
43	504708.34	2226627.30	Картометрический	1.00	-
44	504711.50	2226624.26	Картометрический	1.00	-
45	504710.73	2226611.36	Картометрический	1.00	-
46	504707.43	2226609.34	Картометрический	1.00	-
47	504706.33	2226604.89	Картометрический	1.00	-
48	504705.29	2226595.08	Картометрический	1.00	-
49	504701.78	2226560.05	Картометрический	1.00	-
50	504697.74	2226528.27	Картометрический	1.00	-
51	504692.53	2226498.20	Картометрический	1.00	-
52	504683.81	2226441.84	Картометрический	1.00	-
53	504666.25	2226340.32	Картометрический	1.00	-
54	504677.45	2226342.18	Картометрический	1.00	-
55	504701.77	2226335.84	Картометрический	1.00	-
56	504881.18	2226289.06	Аналитический	0.10	-
57	505020.37	2226252.77	Аналитический	0.10	-
58	505078.75	2226217.43	Аналитический	0.10	-
59	505114.58	2226165.80	Аналитический	0.10	-
60	505126.38	2226117.73	Аналитический	0.10	-
61	505113.86	2226081.86	Аналитический	0.10	-
62	505058.23	2226031.64	Аналитический	0.10	-
63	505055.51	2226009.92	Аналитический	0.10	-
64	505120.78	2225760.26	Аналитический	0.10	-
65	505143.86	2225733.31	Аналитический	0.10	-
66	505149.48	2225726.54	Картометрический	1.00	-
67	505208.57	2225821.55	Картометрический	1.00	-
68	505200.20	2225826.80	Картометрический	1.00	-
69	505198.26	2225834.94	Картометрический	1.00	-
70	505242.81	2225864.57	Картометрический	1.00	-
71	505248.04	2225905.63	Картометрический	1.00	-
72	505264.70	2225958.12	Картометрический	1.00	-
73	505272.64	2225987.95	Картометрический	1.00	-
74	505267.41	2226028.23	Картометрический	1.00	-
75	505278.64	2226055.35	Картометрический	1.00	-
76	505282.52	2226090.21	Картометрический	1.00	-
77	505282.13	2226115.39	Картометрический	1.00	-
78	505255.21	2226192.28	Картометрический	1.00	-
79	505191.18	2226324.25	Аналитический	0.10	-
80	505147.33	2226434.74	Аналитический	0.10	-

1	2	3	4	5	6
81	505090.43	2226526.17	Аналитический	0.10	-
82	505084.38	2226547.88	Картометрический	1.00	-
83	505083.41	2226566.86	Картометрический	1.00	-
84	505097.94	2226589.72	Картометрический	1.00	-
85	505147.33	2226619.74	Картометрический	1.00	-
86	505164.56	2226654.22	Картометрический	1.00	-
87	505218.80	2226638.92	Картометрический	1.00	-
88	505180.45	2226570.74	Картометрический	1.00	-
89	505202.14	2226505.27	Картометрический	1.00	-
90	505224.99	2226469.64	Картометрический	1.00	-
91	505262.57	2226404.95	Картометрический	1.00	-
92	505282.32	2226384.42	Картометрический	1.00	-
93	505336.94	2226396.81	Картометрический	1.00	-
94	505489.95	2226425.48	Картометрический	1.00	-
95	505613.52	2226437.48	Картометрический	1.00	-
96	505601.32	2226367.37	Картометрический	1.00	-
97	505592.60	2226332.12	Картометрический	1.00	-
98	505546.31	2226172.53	Картометрический	1.00	-
99	505527.91	2226114.81	Картометрический	1.00	-
100	505499.25	2226035.01	Картометрический	1.00	-
101	505455.09	2225900.01	Картометрический	1.00	-
102	505438.04	2225852.57	Картометрический	1.00	-
103	505469.79	2225853.58	Аналитический	0.10	-
1	505586.52	2225890.18	Аналитический	0.10	-
104	504653.84	2226338.27	Картометрический	1.00	-
105	504670.52	2226438.01	Картометрический	1.00	-
106	504680.02	2226495.80	Картометрический	1.00	-
107	504687.18	2226537.98	Картометрический	1.00	-
108	504691.85	2226568.01	Картометрический	1.00	-
109	504694.69	2226591.06	Картометрический	1.00	-
110	504694.76	2226606.64	Картометрический	1.00	-
111	504694.81	2226614.47	Картометрический	1.00	-
112	504691.78	2226618.08	Картометрический	1.00	-
113	504692.28	2226630.47	Картометрический	1.00	-
114	504682.49	2226631.36	Картометрический	1.00	-
115	504667.96	2226636.59	Картометрический	1.00	-
116	504635.61	2226644.14	Картометрический	1.00	-
117	504539.93	2226667.39	Картометрический	1.00	-
118	504484.93	2226680.36	Картометрический	1.00	-
119	504423.92	2226698.76	Картометрический	1.00	-
120	504368.33	2226711.55	Картометрический	1.00	-
121	504274.59	2226734.01	Картометрический	1.00	-
122	504243.79	2226740.02	Картометрический	1.00	-
123	504196.53	2226741.95	Картометрический	1.00	-
124	504117.12	2226734.98	Картометрический	1.00	-
125	504056.89	2226725.69	Картометрический	1.00	-

1	2	3	4	5	6
126	504038.10	2226718.52	Картометрический	1.00	-
127	504040.04	2226708.64	Картометрический	1.00	-
128	504067.73	2226705.93	Картометрический	1.00	-
129	504071.22	2226681.91	Картометрический	1.00	-
130	504081.10	2226660.22	Картометрический	1.00	-
131	504100.47	2226639.88	Картометрический	1.00	-
132	504111.31	2226599.21	Картометрический	1.00	-
133	504171.17	2226596.79	Аналитический	0.10	-
134	504134.39	2226436.76	Аналитический	0.10	-
135	504184.01	2226436.31	Картометрический	1.00	-
136	504213.86	2226431.56	Картометрический	1.00	-
137	504271.52	2226422.28	Картометрический	1.00	-
138	504273.09	2226421.98	Аналитический	0.10	-
139	504480.30	2226388.66	Аналитический	0.10	-
140	504539.04	2226366.43	Аналитический	0.10	-
141	504581.50	2226350.36	Картометрический	1.00	-
142	504625.61	2226333.60	Картометрический	1.00	-
104	504653.84	2226338.27	Картометрический	1.00	-
143	504069.77	2226431.27	Аналитический	0.10	-
144	504065.32	2226591.32	Аналитический	0.10	-
145	504058.72	2226612.77	Картометрический	1.00	-
146	504043.12	2226655.45	Картометрический	1.00	-
147	503999.56	2226690.24	Картометрический	1.00	-
148	503994.33	2226711.74	Картометрический	1.00	-
149	503865.14	2226689.27	Картометрический	1.00	-
150	503743.12	2226669.13	Картометрический	1.00	-
151	503680.56	2226659.65	Картометрический	1.00	-
152	503642.41	2226654.80	Картометрический	1.00	-
153	503618.58	2226652.47	Картометрический	1.00	-
154	503575.20	2226650.73	Картометрический	1.00	-
155	503522.71	2226652.67	Картометрический	1.00	-
156	503458.21	2226656.54	Картометрический	1.00	-
157	503413.08	2226659.06	Картометрический	1.00	-
158	503378.03	2226661.00	Картометрический	1.00	-
159	503343.55	2226665.26	Картометрический	1.00	-
160	503339.87	2226656.93	Картометрический	1.00	-
161	503329.03	2226621.87	Картометрический	1.00	-
162	503317.21	2226403.40	Картометрический	1.00	-
163	503327.48	2226353.04	Картометрический	1.00	-
164	503402.71	2226342.17	Картометрический	1.00	-
165	503426.10	2226341.99	Аналитический	0.10	-
166	503620.63	2226340.47	Аналитический	0.10	-
167	503658.88	2226346.95	Аналитический	0.10	-
168	503746.40	2226361.78	Картометрический	1.00	-
169	503825.03	2226380.09	Аналитический	0.10	-
170	503914.31	2226400.88	Аналитический	0.10	-

1	2	3	4	5	6
171	503941.10	2226406.12	Аналитический	0.10	-
172	504029.53	2226422.88	Картометрический	1.00	-
143	504069.77	2226431.27	Аналитический	0.10	-
173	503290.37	2226357.82	Картометрический	1.00	-
174	503292.81	2226408.43	Картометрический	1.00	-
175	503282.74	2226486.29	Картометрический	1.00	-
176	503264.92	2226590.69	Картометрический	1.00	-
177	503226.57	2226640.46	Картометрический	1.00	-
178	503220.95	2226660.22	Картометрический	1.00	-
179	503211.46	2226676.68	Картометрический	1.00	-
180	503156.26	2226683.46	Картометрический	1.00	-
181	503095.44	2226695.47	Картометрический	1.00	-
182	502995.50	2226698.57	Картометрический	1.00	-
183	502958.70	2226707.48	Картометрический	1.00	-
184	502913.96	2226720.26	Картометрический	1.00	-
185	502883.25	2226740.75	Картометрический	1.00	-
186	502885.92	2226657.54	Картометрический	1.00	-
187	502886.69	2226633.69	Картометрический	1.00	-
188	502910.72	2226524.46	Картометрический	1.00	-
189	502909.39	2226467.35	Картометрический	1.00	-
190	502906.60	2226442.04	Картометрический	1.00	-
191	502902.20	2226427.74	Картометрический	1.00	-
192	503000.42	2226399.93	Картометрический	1.00	-
193	503062.55	2226382.35	Картометрический	1.00	-
194	503092.00	2226376.83	Картометрический	1.00	-
195	503209.78	2226359.99	Картометрический	1.00	-
173	503290.37	2226357.82	Картометрический	1.00	-
196	504052.63	2226833.76	Картометрический	1.00	-
197	504049.33	2226850.42	Картометрический	1.00	-
198	504045.46	2226871.34	Картометрический	1.00	-
199	504063.28	2226966.63	Картометрический	1.00	-
200	504029.19	2227011.95	Картометрический	1.00	-
201	504037.71	2227057.66	Картометрический	1.00	-
202	504047.62	2227112.50	Картометрический	1.00	-
203	503585.75	2227136.59	Аналитический	0.10	-
204	503211.82	2227168.21	Аналитический	0.10	-
205	503177.04	2227169.81	Аналитический	0.10	-
206	503163.10	2227112.59	Аналитический	0.10	-
207	503112.88	2226906.50	Картометрический	1.00	-
208	503163.81	2226886.06	Картометрический	1.00	-
209	503182.79	2226875.21	Картометрический	1.00	-
210	503238.19	2226863.98	Картометрический	1.00	-
211	503303.85	2226865.72	Картометрический	1.00	-
212	503427.61	2226845.96	Картометрический	1.00	-
213	503543.24	2226830.47	Картометрический	1.00	-

1	2	3	4	5	6
214	503603.86	2226825.05	Картометрический	1.00	-
215	503688.89	2226814.59	Картометрический	1.00	-
216	503761.33	2226814.78	Картометрический	1.00	-
217	503816.14	2226818.85	Картометрический	1.00	-
218	503865.34	2226821.27	Картометрический	1.00	-
219	503901.94	2226823.21	Картометрический	1.00	-
220	503955.01	2226821.95	Картометрический	1.00	-
221	503983.68	2226822.91	Картометрический	1.00	-
196	504052.63	2226833.76	Картометрический	1.00	-

3. Сведения о характерных точках части (частей) границы объекта

Обозначение характерных точек части границы	Координаты, м		Метод определения координат характерной точки	Средняя квадратическая погрешность положения характерной точки (Mt), м	Описание обозначения точки на местности (при наличии)
	X	Y			
1	2	3	4	5	6
Часть №					
-	-	-	-	-	-

Раздел 3

Сведения о местоположении измененных (уточненных) границ объекта							
1. Система координат: -							
2. Сведения о характерных точках границ объекта							
Обозначение характерных точек границ	Существующие координаты, м		Измененные (уточненные) координаты, м		Метод определения координат характерной точки	Средняя квадратическая погрешность положения характерной точки (Mt), м	Описание обозначения точки на местности (при наличии)
	X	Y	X	Y			
1	2	3	4	5	6	7	8
-	-	-	-	-	-	-	-
3.Сведения о характерных точках части (частей) границы объекта							
Часть №							
-	-	-	-	-	-	-	-

Раздел 4

План границ объекта

Масштаб 1:5000

Используемые условные знаки и обозначения:

границы территориальной зоны

характерная точка границ территориальной зоны

Руководитель БУВО «Нерчинско-заводский лесхоз»

Подпись _____ А.В. Шаматов Дата «08» ноября 2021 г.

ОПИСАНИЕ МЕСТОПОЛОЖЕНИЯ ГРАНИЦ

Общественно-деловая зона села Кисельное – ОД/4

(наименование объекта, местоположение границ которого описано (далее - объект)

Раздел 1

Сведения об объекте		
№ п/п	Характеристики объекта	Описание характеристик
1	2	3
1	Местоположение объекта	Воронежская область, Терновский муниципальный район, Киселинское сельское поселение, село Кисельное
2	Площадь объекта ± величина погрешности определения площади (Р ± Дельта Р)	32360+/-630 м²
3	Иные характеристики объекта	-

Раздел 2

Сведения о местоположении границ объекта					
1. Система координат: МСК - 36, зона 2					
2. Сведения о характерных точках границ объекта					
Обозначение характерных точек границ	Координаты, м		Метод определения координат характерной точки	Средняя квадратическая погрешность положения характерной точки (Mt), м	Описание обозначения точки на местности (при наличии)
	X	Y			
1	2	3	4	5	6
1	504695.96	2226631.83	Картометрический	1.00	-
2	504697.11	2226639.61	Картометрический	1.00	-
3	504698.25	2226658.81	Картометрический	1.00	-
4	504638.33	2226661.58	Картометрический	1.00	-
5	504635.61	2226644.14	Картометрический	1.00	-
6	504667.96	2226636.59	Картометрический	1.00	-
7	504682.49	2226631.36	Картометрический	1.00	-
8	504692.28	2226630.47	Картометрический	1.00	-
1	504695.96	2226631.83	Картометрический	1.00	-
9	504191.11	2226840.35	Картометрический	1.00	-
10	504196.15	2226893.03	Картометрический	1.00	-
11	504199.44	2226982.70	Картометрический	1.00	-
12	504201.57	2227026.67	Картометрический	1.00	-
13	504037.71	2227057.66	Картометрический	1.00	-
14	504029.19	2227011.95	Картометрический	1.00	-
15	504063.28	2226966.63	Картометрический	1.00	-
16	504045.46	2226871.34	Картометрический	1.00	-
17	504049.33	2226850.42	Картометрический	1.00	-
18	504052.63	2226833.76	Картометрический	1.00	-
19	504109.38	2226848.87	Картометрический	1.00	-
20	504115.96	2226817.30	Картометрический	1.00	-
21	504167.48	2226835.70	Картометрический	1.00	-
9	504191.11	2226840.35	Картометрический	1.00	-

3. Сведения о характерных точках части (частей) границы объекта					
Обозначение характерных точек части границы	Координаты, м		Метод определения координат характерной точки	Средняя квадратическая погрешность положения характерной точки (Mt), м	Описание обозначения точки на местности (при наличии)
	X	Y			
1	2	3	4	5	6
Часть №					
-	-	-	-	-	-

Раздел 3

Сведения о местоположении измененных (уточненных) границ объекта							
1. Система координат: -							
2. Сведения о характерных точках границ объекта							
Обозначение характерных точек границ	Существующие координаты, м		Измененные (уточненные) координаты, м		Метод определения координат характерной точки	Средняя квадратическая погрешность положения характерной точки (Mt), м	Описание обозначения точки на местности (при наличии)
	X	Y	X	Y			
1	2	3	4	5	6	7	8
-	-	-	-	-	-	-	-
3.Сведения о характерных точках части (частей) границы объекта							
Часть №							
-	-	-	-	-	-	-	-

Раздел 4

План границ объекта

Масштаб 1:5000

Используемые условные знаки и обозначения :

границы территориальной зоны

•1 характерная точка границ территориальной зоны

Руководитель БУВО «Нормативно-проектный центр»

Подпись _____ Ю.В. Шалыгина Дата « 08 » ноября 2021 г.

Место для оттиска печати (при наличии) лица, составившего описание местоположения границ объекта

ОПИСАНИЕ МЕСТОПОЛОЖЕНИЯ ГРАНИЦ

Зона улиц, дорог, инженерной и транспортной инфраструктуры села Кисельное – ИТ1/4

(наименование объекта, местоположение границ которого описано
(далее - объект)

Раздел 1

Сведения об объекте		
№ п/п	Характеристики объекта	Описание характеристик
1	2	3
1	Местоположение объекта	Воронежская область, Терновский муниципальный район, Киселинское сельское поселение, село Кисельное
2	Площадь объекта ± величина погрешности определения площади (Р ± Дельта Р)	5240+/-253 м²
3	Иные характеристики объекта	-

Раздел 2

Сведения о местоположении границ объекта					
1. Система координат: МСК - 36, зона 2					
2. Сведения о характерных точках границ объекта					
Обозначение характерных точек границ	Координаты, м		Метод определения координат характерной точки	Средняя квадратическая погрешность положения характерной точки (Mt), м	Описание обозначения точки на местности (при наличии)
	X	Y			
1	2	3	4	5	6
1	504666.25	2226340.32	Картометрический	1.00	-
2	504683.81	2226441.84	Картометрический	1.00	-
3	504692.53	2226498.20	Картометрический	1.00	-
4	504697.74	2226528.27	Картометрический	1.00	-
5	504701.78	2226560.05	Картометрический	1.00	-
6	504705.29	2226595.08	Картометрический	1.00	-
7	504706.33	2226604.89	Картометрический	1.00	-
8	504707.43	2226609.34	Картометрический	1.00	-
9	504710.73	2226611.36	Картометрический	1.00	-
10	504711.50	2226624.26	Картометрический	1.00	-
11	504708.34	2226627.30	Картометрический	1.00	-
12	504707.68	2226633.05	Картометрический	1.00	-
13	504709.85	2226675.17	Картометрический	1.00	-
14	504711.49	2226705.15	Картометрический	1.00	-
15	504714.25	2226758.83	Картометрический	1.00	-
16	504718.12	2226763.10	Картометрический	1.00	-
17	504723.84	2226763.19	Картометрический	1.00	-
18	504724.22	2226766.41	Картометрический	1.00	-
19	504708.58	2226769.86	Картометрический	1.00	-
20	504693.28	2226773.23	Картометрический	1.00	-
21	504692.59	2226769.33	Картометрический	1.00	-
22	504697.19	2226767.23	Картометрический	1.00	-
23	504700.76	2226763.41	Картометрический	1.00	-
24	504702.06	2226755.13	Картометрический	1.00	-
25	504701.78	2226712.92	Картометрический	1.00	-
26	504699.41	2226678.32	Картометрический	1.00	-
27	504697.11	2226639.61	Картометрический	1.00	-
28	504695.96	2226631.83	Картометрический	1.00	-
29	504692.28	2226630.47	Картометрический	1.00	-
30	504691.78	2226618.08	Картометрический	1.00	-
31	504694.81	2226614.47	Картометрический	1.00	-
32	504694.76	2226606.64	Картометрический	1.00	-
33	504694.69	2226591.06	Картометрический	1.00	-

1	2	3	4	5	6
34	504691.85	2226568.01	Картометрический	1.00	-
35	504687.18	2226537.98	Картометрический	1.00	-
36	504680.02	2226495.80	Картометрический	1.00	-
37	504670.52	2226438.01	Картометрический	1.00	-
38	504653.84	2226338.27	Картометрический	1.00	-
39	504658.74	2226339.08	Картометрический	1.00	-
1	504666.25	2226340.32	Картометрический	1.00	-

3. Сведения о характерных точках части (частей) границы объекта

Обозначение характерных точек части границы	Координаты, м		Метод определения координат характерной точки	Средняя квадратическая погрешность положения характерной точки (Mt), м	Описание обозначения точки на местности (при наличии)
	X	Y			
1	2	3	4	5	6
Часть №					
-	-	-	-	-	-

Раздел 3

Сведения о местоположении измененных (уточненных) границ объекта							
1. Система координат: -							
2. Сведения о характерных точках границ объекта							
Обозначение характерных точек границ	Существующие координаты, м		Измененные (уточненные) координаты, м		Метод определения координат характерной точки	Средняя квадратическая погрешность положения характерной точки (Mt), м	Описание обозначения точки на местности (при наличии)
	X	Y	X	Y			
1	2	3	4	5	6	7	8
-	-	-	-	-	-	-	-
3.Сведения о характерных точках части (частей) границы объекта							
Часть №							
-	-	-	-	-	-	-	-

Раздел 4

План границ объекта

Масштаб 1:5000

Используемые условные знаки и обозначения :

границы территориальной зоны

•1 характерная точка границ территориальной зоны

Руководитель БУВО «Нормативно-проектный центр»

Подпись _____ Ю.В. Шалыгина Дата « 08 » ноября 2021 г.

Место для оттиска печати (при наличии) лица, составившего описание местоположения границ объекта

ОПИСАНИЕ МЕСТОПОЛОЖЕНИЯ ГРАНИЦ

Зона сельскохозяйственного использования в границах населенного пункта села Кисельное – СХ1/4

(наименование объекта, местоположение границ которого описано (далее - объект)

Раздел 1

Сведения об объекте		
№ п/п	Характеристики объекта	Описание характеристик
1	2	3
1	Местоположение объекта	Воронежская область, Терновский муниципальный район, Киселинское сельское поселение, село Кисельное
2	Площадь объекта ± величина погрешности определения площади (Р ± Дельта Р)	500238+/-2475 м^2
3	Иные характеристики объекта	-

Раздел 2

Сведения о местоположении границ объекта					
1. Система координат: МСК - 36, зона 2					
2. Сведения о характерных точках границ объекта					
Обозначение характерных точек границ	Координаты, м		Метод определения координат характерной точки	Средняя квадратическая погрешность положения характерной точки (Mt), м	Описание обозначения точки на местности (при наличии)
	X	Y			
1	2	3	4	5	6
1	505438.04	2225852.57	Картометрический	1.00	-
2	505455.09	2225900.01	Картометрический	1.00	-
3	505499.25	2226035.01	Картометрический	1.00	-
4	505527.91	2226114.81	Картометрический	1.00	-
5	505546.31	2226172.53	Картометрический	1.00	-
6	505592.60	2226332.12	Картометрический	1.00	-
7	505601.32	2226367.37	Картометрический	1.00	-
8	505613.52	2226437.48	Картометрический	1.00	-
9	505489.95	2226425.48	Картометрический	1.00	-
10	505336.94	2226396.81	Картометрический	1.00	-
11	505282.32	2226384.42	Картометрический	1.00	-
12	505262.57	2226404.95	Картометрический	1.00	-
13	505224.99	2226469.64	Картометрический	1.00	-
14	505202.14	2226505.27	Картометрический	1.00	-
15	505180.45	2226570.74	Картометрический	1.00	-
16	505218.80	2226638.92	Картометрический	1.00	-
17	505164.56	2226654.22	Картометрический	1.00	-
18	505147.33	2226619.74	Картометрический	1.00	-
19	505097.94	2226589.72	Картометрический	1.00	-
20	505083.41	2226566.86	Картометрический	1.00	-
21	505084.38	2226547.88	Картометрический	1.00	-
22	505090.43	2226526.17	Аналитический	0.10	-
23	505147.33	2226434.74	Аналитический	0.10	-
24	505191.18	2226324.25	Аналитический	0.10	-
25	505255.21	2226192.28	Картометрический	1.00	-
26	505282.13	2226115.39	Картометрический	1.00	-
27	505282.52	2226090.21	Картометрический	1.00	-
28	505278.64	2226055.35	Картометрический	1.00	-
29	505267.41	2226028.23	Картометрический	1.00	-
30	505272.64	2225987.95	Картометрический	1.00	-
31	505264.70	2225958.12	Картометрический	1.00	-
32	505248.04	2225905.63	Картометрический	1.00	-

1	2	3	4	5	6
33	505242.81	2225864.57	Картометрический	1.00	-
34	505198.26	2225834.94	Картометрический	1.00	-
35	505200.20	2225826.80	Картометрический	1.00	-
36	505208.57	2225821.55	Аналитический	0.50	-
37	505292.26	2225847.91	Аналитический	0.50	-
1	505438.04	2225852.57	Картометрический	1.00	-
38	504698.25	2226658.81	Картометрический	1.00	-
39	504699.41	2226678.32	Картометрический	1.00	-
40	504701.78	2226712.92	Картометрический	1.00	-
41	504702.06	2226755.13	Картометрический	1.00	-
42	504700.76	2226763.41	Картометрический	1.00	-
43	504697.19	2226767.23	Картометрический	1.00	-
44	504692.59	2226769.33	Картометрический	1.00	-
45	504693.28	2226773.23	Картометрический	1.00	-
46	504581.58	2226802.38	Картометрический	1.00	-
47	504479.70	2226831.05	Картометрический	1.00	-
48	504317.01	2226881.79	Картометрический	1.00	-
49	504229.85	2226905.42	Картометрический	1.00	-
50	504196.15	2226893.03	Картометрический	1.00	-
51	504191.11	2226840.35	Картометрический	1.00	-
52	504167.48	2226835.70	Картометрический	1.00	-
53	504115.96	2226817.30	Картометрический	1.00	-
54	504109.38	2226848.87	Картометрический	1.00	-
55	504052.63	2226833.76	Картометрический	1.00	-
56	503983.68	2226822.91	Картометрический	1.00	-
57	503955.01	2226821.95	Картометрический	1.00	-
58	503901.94	2226823.21	Картометрический	1.00	-
59	503865.34	2226821.27	Картометрический	1.00	-
60	503816.14	2226818.85	Картометрический	1.00	-
61	503761.33	2226814.78	Картометрический	1.00	-
62	503688.89	2226814.59	Картометрический	1.00	-
63	503603.86	2226825.05	Картометрический	1.00	-
64	503543.24	2226830.47	Картометрический	1.00	-
65	503427.61	2226845.96	Картометрический	1.00	-
66	503303.85	2226865.72	Картометрический	1.00	-
67	503238.19	2226863.98	Картометрический	1.00	-
68	503182.79	2226875.21	Картометрический	1.00	-
69	503163.81	2226886.06	Картометрический	1.00	-
70	503112.88	2226906.50	Картометрический	1.00	-
71	503033.80	2226921.28	Картометрический	1.00	-
72	503026.60	2226826.28	Аналитический	0.10	-
73	503024.20	2226794.66	Аналитический	0.10	-
74	502919.38	2226812.95	Аналитический	0.10	-
75	502900.64	2226800.28	Аналитический	0.10	-
76	502881.75	2226787.51	Аналитический	0.10	-
77	502883.25	2226740.75	Аналитический	0.10	-

1	2	3	4	5	6
78	502913.96	2226720.26	Картометрический	1.00	-
79	502958.70	2226707.48	Картометрический	1.00	-
80	502995.50	2226698.57	Картометрический	1.00	-
81	503095.44	2226695.47	Картометрический	1.00	-
82	503156.26	2226683.46	Картометрический	1.00	-
83	503211.46	2226676.68	Картометрический	1.00	-
84	503220.95	2226660.22	Картометрический	1.00	-
85	503226.57	2226640.46	Картометрический	1.00	-
86	503264.92	2226590.69	Картометрический	1.00	-
87	503282.74	2226486.29	Картометрический	1.00	-
88	503292.81	2226408.43	Картометрический	1.00	-
89	503290.37	2226357.82	Картометрический	1.00	-
90	503327.48	2226353.04	Картометрический	1.00	-
91	503317.21	2226403.40	Картометрический	1.00	-
92	503329.03	2226621.87	Картометрический	1.00	-
93	503339.87	2226656.93	Картометрический	1.00	-
94	503343.55	2226665.26	Картометрический	1.00	-
95	503378.03	2226661.00	Картометрический	1.00	-
96	503413.08	2226659.06	Картометрический	1.00	-
97	503458.21	2226656.54	Картометрический	1.00	-
98	503522.71	2226652.67	Картометрический	1.00	-
99	503575.20	2226650.73	Картометрический	1.00	-
100	503618.58	2226652.47	Картометрический	1.00	-
101	503642.41	2226654.80	Картометрический	1.00	-
102	503680.56	2226659.65	Картометрический	1.00	-
103	503743.12	2226669.13	Картометрический	1.00	-
104	503865.14	2226689.27	Картометрический	1.00	-
105	503994.33	2226711.74	Картометрический	1.00	-
106	503999.56	2226690.24	Картометрический	1.00	-
107	504043.12	2226655.45	Картометрический	1.00	-
108	504058.72	2226612.77	Картометрический	1.00	-
109	504065.32	2226591.32	Картометрический	1.00	-
110	504069.77	2226431.27	Аналитический	0.10	-
111	504099.40	2226437.07	Аналитический	0.10	-
112	504134.39	2226436.76	Аналитический	0.10	-
113	504171.17	2226596.79	Аналитический	0.10	-
114	504111.31	2226599.21	Картометрический	1.00	-
115	504100.47	2226639.88	Картометрический	1.00	-
116	504081.10	2226660.22	Картометрический	1.00	-
117	504071.22	2226681.91	Картометрический	1.00	-
118	504067.73	2226705.93	Картометрический	1.00	-
119	504040.04	2226708.64	Картометрический	1.00	-
120	504038.10	2226718.52	Картометрический	1.00	-
121	504056.89	2226725.69	Картометрический	1.00	-
122	504117.12	2226734.98	Картометрический	1.00	-
123	504196.53	2226741.95	Картометрический	1.00	-
124	504243.79	2226740.02	Картометрический	1.00	-

1	2	3	4	5	6
125	504274.59	2226734.01	Картометрический	1.00	-
126	504368.33	2226711.55	Картометрический	1.00	-
127	504423.92	2226698.76	Картометрический	1.00	-
128	504484.93	2226680.36	Картометрический	1.00	-
129	504539.93	2226667.39	Картометрический	1.00	-
130	504635.61	2226644.14	Картометрический	1.00	-
131	504638.33	2226661.58	Картометрический	1.00	-
38	504698.25	2226658.81	Картометрический	1.00	-
132	504096.78	2227109.95	Аналитический	0.10	-
133	504107.05	2227153.14	Картометрический	1.00	-
134	504127.05	2227201.95	Картометрический	1.00	-
135	504095.48	2227203.24	Аналитический	0.10	-
132	504096.78	2227109.95	Аналитический	0.10	-

3. Сведения о характерных точках части (частей) границы объекта

Обозначение характерных точек части границы	Координаты, м		Метод определения координат характерной точки	Средняя квадратическая погрешность положения характерной точки (Mt), м	Описание обозначения точки на местности (при наличии)
	X	Y			
1	2	3	4	5	6
Часть №					
-	-	-	-	-	-

Раздел 3

Сведения о местоположении измененных (уточненных) границ объекта							
1. Система координат: -							
2. Сведения о характерных точках границ объекта							
Обозначение характерных точек границ	Существующие координаты, м		Измененные (уточненные) координаты, м		Метод определения координат характерной точки	Средняя квадратическая погрешность положения характерной точки (Mt), м	Описание обозначения точки на местности (при наличии)
	X	Y	X	Y			
1	2	3	4	5	6	7	8
-	-	-	-	-	-	-	-
3.Сведения о характерных точках части (частей) границы объекта							
Часть №							
-	-	-	-	-	-	-	-

Раздел 4

План границ объекта

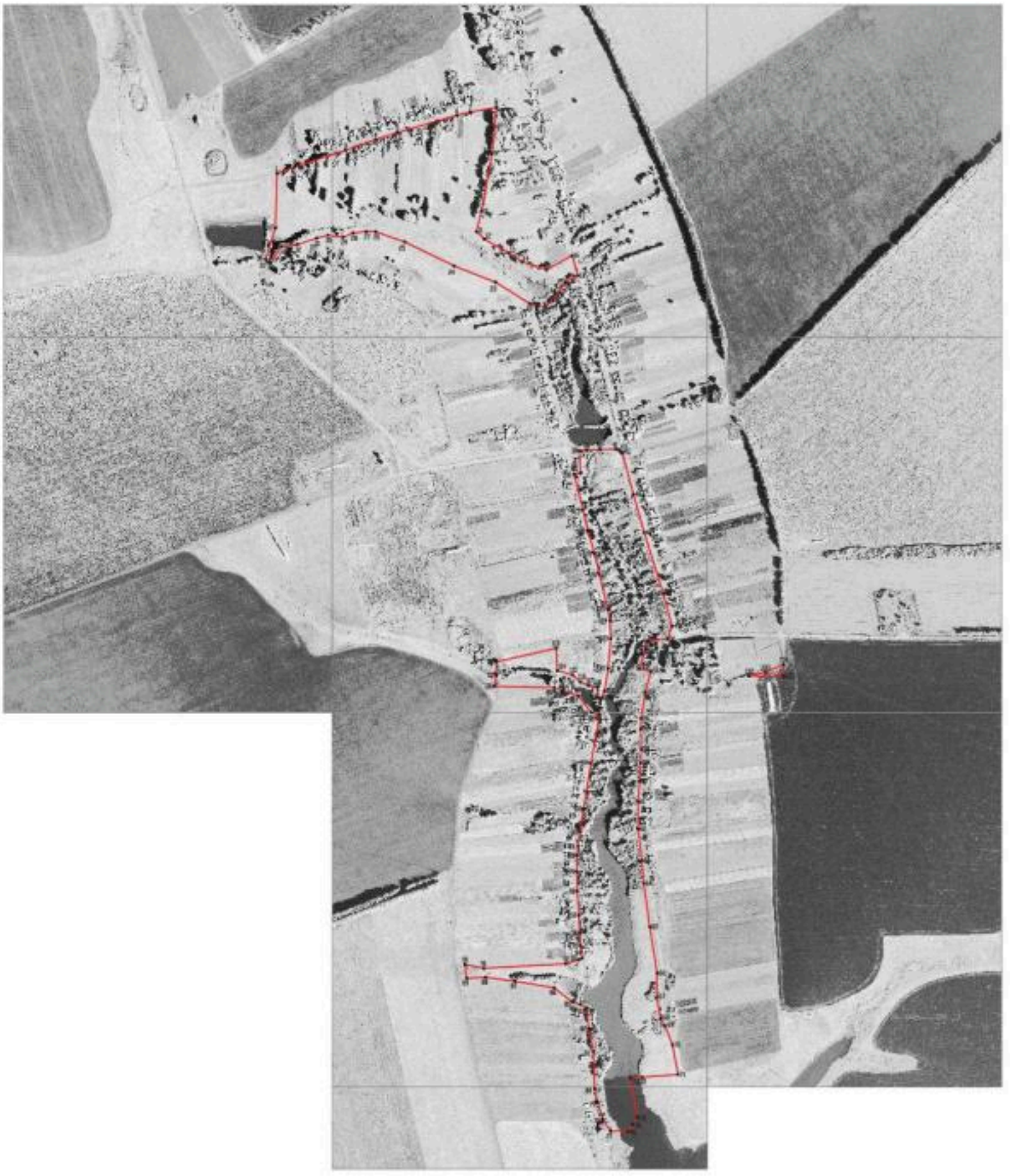

Масштаб 1:5000

Используемые условные знаки и обозначения:

границы территориальной зоны

характерная точка границ территориальной зоны

Руководитель БУ ВО «Первомайское лесничество»

Подпись _____ Ю.В. Шальнева. Дата «18» ноября 2021 г.

ОПИСАНИЕ МЕСТОПОЛОЖЕНИЯ ГРАНИЦ

Зона рекреационного назначения - объектов отдыха села Кисельное - Р1/4

(наименование объекта, местоположение границ которого описано
(далее - объект)

Раздел 1

Сведения об объекте		
№ п/п	Характеристики объекта	Описание характеристик
1	2	3
1	Местоположение объекта	Воронежская область, Терновский муниципальный район, Киселинское сельское поселение, село Кисельное
2	Площадь объекта ± величина погрешности определения площади (Р ± Дельта Р)	13870+/-412 м²
3	Иные характеристики объекта	-

Раздел 2

Сведения о местоположении границ объекта					
1. Система координат: МСК - 36, зона 2					
2. Сведения о характерных точках границ объекта					
Обозначение характерных точек границ	Координаты, м		Метод определения координат характерной точки	Средняя квадратическая погрешность положения характерной точки (Mt), м	Описание обозначения точки на местности (при наличии)
	X	Y			
1	2	3	4	5	6
1	504201.57	2227026.67	Картометрический	1.00	-
2	504201.57	2227127.00	Картометрический	1.00	-
3	504167.68	2227133.78	Картометрический	1.00	-
4	504107.05	2227153.14	Картометрический	1.00	-
5	504096.78	2227109.95	Картометрический	1.00	-
6	504047.62	2227112.50	Картометрический	1.00	-
7	504037.71	2227057.66	Картометрический	1.00	-
1	504201.57	2227026.67	Картометрический	1.00	-
3. Сведения о характерных точках части (частей) границы объекта					
Обозначение характерных точек части границы	Координаты, м		Метод определения координат характерной точки	Средняя квадратическая погрешность положения характерной точки (Mt), м	Описание обозначения точки на местности (при наличии)
	X	Y			
1	2	3	4	5	6
Часть №					
-	-	-	-	-	-

Раздел 3

Сведения о местоположении измененных (уточненных) границ объекта							
1. Система координат: -							
2. Сведения о характерных точках границ объекта							
Обозначение характерных точек границ	Существующие координаты, м		Измененные (уточненные) координаты, м		Метод определения координат характерной точки	Средняя квадратическая погрешность положения характерной точки (Mt), м	Описание обозначения точки на местности (при наличии)
	X	Y	X	Y			
1	2	3	4	5	6	7	8
-	-	-	-	-	-	-	-
3.Сведения о характерных точках части (частей) границы объекта							
Часть №							
-	-	-	-	-	-	-	-

Раздел 4

План границ объекта

Масштаб 1:2000

Используемые условные знаки и обозначения :

границы территориальной зоны

•1 характерная точка границ территориальной зоны

Руководитель БУВО «Нормативно-проектный центр»

Подпись _____ Ю.В. Шалыгина Дата « 08 » ноября 2021 г.

Место для оттиска печати (при наличии) лица, составившего описание местоположения границ объекта

ОПИСАНИЕ МЕСТОПОЛОЖЕНИЯ ГРАНИЦ

Зона ритуальных объектов села Кисельное - СН1/4

(наименование объекта, местоположение границ которого описано (далее - объект)

Раздел 1

Сведения об объекте		
№ п/п	Характеристики объекта	Описание характеристик
1	2	3
1	Местоположение объекта	Воронежская область, Терновский муниципальный район, Киселинское сельское поселение, село Кисельное
2	Площадь объекта ± величина погрешности определения площади (Р ± Дельта Р)	5177+/-252 м²
3	Иные характеристики объекта	-

Раздел 2

Сведения о местоположении границ объекта					
1. Система координат: МСК - 36, зона 2					
2. Сведения о характерных точках границ объекта					
Обозначение характерных точек границ	Координаты, м		Метод определения координат характерной точки	Средняя квадратическая погрешность положения характерной точки (Mt), м	Описание обозначения точки на местности (при наличии)
	X	Y			
1	2	3	4	5	6
1	504201.57	2227127.00	Картометрический	1.00	-
2	504197.49	2227192.94	Аналитический	0.10	-
3	504186.33	2227199.54	Аналитический	0.10	-
4	504127.05	2227201.95	Картометрический	1.00	-
5	504107.05	2227153.14	Картометрический	1.00	-
6	504167.68	2227133.78	Картометрический	1.00	-
1	504201.57	2227127.00	Картометрический	1.00	-
3. Сведения о характерных точках части (частей) границы объекта					
Обозначение характерных точек части границы	Координаты, м		Метод определения координат характерной точки	Средняя квадратическая погрешность положения характерной точки (Mt), м	Описание обозначения точки на местности (при наличии)
	X	Y			
1	2	3	4	5	6
Часть №					
-	-	-	-	-	-

Раздел 3

Сведения о местоположении измененных (уточненных) границ объекта							
1. Система координат: -							
2. Сведения о характерных точках границ объекта							
Обозначение характерных точек границ	Существующие координаты, м		Измененные (уточненные) координаты, м		Метод определения координат характерной точки	Средняя квадратическая погрешность положения характерной точки (Mt), м	Описание обозначения точки на местности (при наличии)
	X	Y	X	Y			
1	2	3	4	5	6	7	8
-	-	-	-	-	-	-	-
3.Сведения о характерных точках части (частей) границы объекта							
Часть №							
-	-	-	-	-	-	-	-

Раздел 4

План границ объекта

Масштаб 1:2000

Используемые условные знаки и обозначения :

	границы территориальной зоны
•1	характерная точка границ территориальной зоны

Руководитель БУВО «Нормативно-проектный центр»

Подпись _____ Ю.В. Шалыгина Дата « 08 » ноября 2021 г.

Место для оттиска печати (при наличии) лица, составившего описание местоположения границ объекта

Приложение № 5
к правилам землепользования и застройки
Киселинского сельского поселения
Терновского муниципального района
Воронежской области

СВЕДЕНИЯ О ГРАНИЦАХ ТЕРРИТОРИАЛЬНЫХ ЗОН, СОДЕРЖАЩИЕ ГРАФИЧЕСКОЕ ОПИСАНИЕ МЕСТОПОЛОЖЕНИЯ ГРАНИЦ ТЕРРИТОРИАЛЬНЫХ ЗОН, ПЕРЕЧЕНЬ КООРДИНАТ ХАРАКТЕРНЫХ ТОЧЕК ГРАНИЦ ТЕРРИТОРИАЛЬНЫХ ЗОН ПОСЁЛКА ЛУНАЧАРОВКА

ОПИСАНИЕ МЕСТОПОЛОЖЕНИЯ ГРАНИЦ

Зона застройки индивидуальными жилыми домами посёлка Луначаровка - Ж1/5

(наименование объекта, местоположение границ которого описано
(далее - объект)

Раздел 1

Сведения об объекте		
№ п/п	Характеристики объекта	Описание характеристик
1	2	3
1	Местоположение объекта	Воронежская область, Терновский муниципальный район, Киселинское сельское поселение, посёлок Луначаровка
2	Площадь объекта ± величина погрешности определения площади (Р ± Дельта Р)	388524+/-2182 м^2
3	Иные характеристики объекта	-

Раздел 2

Сведения о местоположении границ объекта					
1. Система координат: МСК - 36, зона 2					
2. Сведения о характерных точках границ объекта					
Обозначение характерных точек границ	Координаты, м		Метод определения координат характерной точки	Средняя квадратическая погрешность положения характерной точки (Mt), м	Описание обозначения точки на местности (при наличии)
	X	Y			
1	2	3	4	5	6
1	505511.01	2221559.68	Аналитический	0.10	-
2	505550.41	2221654.69	Аналитический	0.10	-
3	505576.98	2221722.63	Картометрический	1.00	-
4	505672.62	2221822.62	Картометрический	1.00	-
5	505726.01	2221876.96	Картометрический	1.00	-
6	505756.51	2221921.41	Картометрический	1.00	-
7	505659.82	2221968.89	Картометрический	1.00	-
8	505653.13	2221971.96	Картометрический	1.00	-
9	505640.54	2221982.56	Картометрический	1.00	-
10	505630.29	2221988.16	Картометрический	1.00	-
11	505618.01	2221993.99	Картометрический	1.00	-
12	505608.27	2221997.91	Картометрический	1.00	-
13	505602.62	2221997.86	Картометрический	1.00	-
14	505609.56	2222010.18	Картометрический	1.00	-
15	505611.75	2222006.86	Картометрический	1.00	-
16	505616.07	2222004.07	Картометрический	1.00	-
17	505629.82	2221997.04	Картометрический	1.00	-
18	505670.67	2221980.33	Картометрический	1.00	-
19	505731.15	2221951.57	Картометрический	1.00	-
20	505772.68	2221930.81	Картометрический	1.00	-
21	505790.81	2221923.58	Картометрический	1.00	-
22	505810.39	2221928.26	Аналитический	0.10	-
23	505896.30	2222138.04	Аналитический	0.10	-
24	505917.72	2222193.80	Аналитический	0.10	-
25	505929.45	2222242.45	Аналитический	0.10	-
26	505934.08	2222293.82	Картометрический	1.00	-
27	505930.68	2222311.33	Картометрический	1.00	-
28	505803.13	2222377.91	Картометрический	1.00	-
29	505742.32	2222426.64	Аналитический	0.10	-
30	505736.94	2222320.66	Аналитический	0.10	-
31	505720.17	2222328.49	Аналитический	0.10	-
32	505720.73	2222340.08	Аналитический	0.10	-
33	505725.53	2222439.96	Аналитический	0.10	-

1	2	3	4	5	6
34	505716.87	2222465.01	Картометрический	1.00	-
35	505712.82	2222470.27	Аналитический	0.10	-
36	505692.85	2222477.21	Аналитический	0.10	-
37	505522.24	2222476.20	Аналитический	0.10	-
38	505350.49	2222497.71	Аналитический	0.10	-
39	505299.99	2222508.48	Аналитический	0.10	-
40	505217.29	2222505.87	Аналитический	0.10	-
41	505204.10	2222487.11	Картометрический	1.00	-
42	505204.70	2222401.16	Картометрический	1.00	-
43	505207.40	2222324.21	Картометрический	1.00	-
44	505219.18	2222303.12	Картометрический	1.00	-
45	505370.26	2222288.78	Картометрический	1.00	-
46	505707.26	2222272.90	Картометрический	1.00	-
47	505676.86	2222198.72	Картометрический	1.00	-
48	505605.00	2222034.09	Картометрический	1.00	-
49	505598.41	2222018.60	Картометрический	1.00	-
50	505582.73	2221993.80	Картометрический	1.00	-
51	505517.46	2221922.53	Картометрический	1.00	-
52	505481.04	2221880.31	Картометрический	1.00	-
53	505421.97	2221825.11	Картометрический	1.00	-
54	505385.20	2221782.33	Аналитический	0.10	-
55	505387.74	2221767.56	Аналитический	0.10	-
56	505341.82	2221620.82	Картометрический	1.00	-
57	505336.83	2221541.08	Картометрический	1.00	-
58	505336.05	2221508.50	Картометрический	1.00	-
59	505343.34	2221494.12	Картометрический	1.00	-
60	505372.43	2221480.45	Картометрический	1.00	-
61	505393.18	2221477.08	Картометрический	1.00	-
62	505411.62	2221476.88	Картометрический	1.00	-
63	505426.11	2221481.62	Картометрический	1.00	-
64	505427.58	2221497.10	Аналитический	0.10	-
1	505511.01	2221559.68	Аналитический	0.10	-
65	505162.04	2221732.20	Аналитический	0.10	-
66	505176.18	2221814.45	Картометрический	1.00	-
67	505182.96	2221858.61	Картометрический	1.00	-
68	505188.97	2221959.33	Картометрический	1.00	-
69	505180.25	2222012.40	Картометрический	1.00	-
70	505167.08	2222030.41	Картометрический	1.00	-
71	505159.53	2222076.90	Картометрический	1.00	-
72	505146.94	2222105.17	Картометрический	1.00	-
73	505112.27	2222139.26	Картометрический	1.00	-
74	505077.70	2222189.66	Аналитический	0.10	-
75	505074.16	2222080.79	Аналитический	0.10	-
76	504955.64	2222075.89	Аналитический	0.10	-
77	504933.74	2221982.61	Аналитический	0.10	-
78	504944.70	2221696.16	Аналитический	0.10	-

1	2	3	4	5	6
79	504960.53	2221689.31	Аналитический	0.10	-
80	504965.21	2221690.35	Аналитический	0.10	-
81	504966.44	2221690.63	Аналитический	0.10	-
82	505063.88	2221713.12	Аналитический	0.10	-
83	505073.69	2221715.38	Аналитический	0.10	-
65	505162.04	2221732.20	Аналитический	0.10	-

3. Сведения о характерных точках части (частей) границы объекта

Обозначение характерных точек части границы	Координаты, м		Метод определения координат характерной точки	Средняя квадратическая погрешность положения характерной точки (Mt), м	Описание обозначения точки на местности (при наличии)
	X	Y			
1	2	3	4	5	6
Часть №					
-	-	-	-	-	-

Раздел 3

Сведения о местоположении измененных (уточненных) границ объекта							
1. Система координат: -							
2. Сведения о характерных точках границ объекта							
Обозначение характерных точек границ	Существующие координаты, м		Измененные (уточненные) координаты, м		Метод определения координат характерной точки	Средняя квадратическая погрешность положения характерной точки (Mt), м	Описание обозначения точки на местности (при наличии)
	X	Y	X	Y			
1	2	3	4	5	6	7	8
-	-	-	-	-	-	-	-
3.Сведения о характерных точках части (частей) границы объекта							
Часть №							
-	-	-	-	-	-	-	-

Раздел 4

План границ объекта

Масштаб 1:5000

Используемые условные знаки и обозначения:

границы территориальной зоны

•1 характерная точка границ территориальной зоны

Руководитель БУВО «Нормативно-проектный центр»

Подпись Ю.В. Шалытина Дата « 08 » ноября 2021 г.

Место для оттиска печати (при наличии) лица, составившего описание местоположения границ объекта

ОПИСАНИЕ МЕСТОПОЛОЖЕНИЯ ГРАНИЦ

Общественно-деловая зона посёлка Луначаровка – ОД/5

(наименование объекта, местоположение границ которого описано (далее - объект)

Раздел 1

Сведения об объекте		
№ п/п	Характеристики объекта	Описание характеристик
1	2	3
1	Местоположение объекта	Воронежская область, Терновский муниципальный район, Киселинское сельское поселение, посёлок Луначаровка
2	Площадь объекта ± величина погрешности определения площади (Р ± Дельта Р)	10417+/-357 м²
3	Иные характеристики объекта	-

Раздел 2

Сведения о местоположении границ объекта					
1. Система координат: МСК - 36, зона 2					
2. Сведения о характерных точках границ объекта					
Обозначение характерных точек границ	Координаты, м		Метод определения координат характерной точки	Средняя квадратическая погрешность положения характерной точки (Mt), м	Описание обозначения точки на местности (при наличии)
	X	Y			
1	2	3	4	5	6
1	505481.04	2221880.31	Картометрический	1.00	-
2	505517.46	2221922.53	Картометрический	1.00	-
3	505582.73	2221993.80	Картометрический	1.00	-
4	505529.27	2222030.02	Картометрический	1.00	-
5	505485.69	2221980.83	Картометрический	1.00	-
6	505455.09	2221976.57	Картометрический	1.00	-
7	505430.30	2221913.04	Картометрический	1.00	-
1	505481.04	2221880.31	Картометрический	1.00	-
3. Сведения о характерных точках части (частей) границы объекта					
Обозначение характерных точек части границы	Координаты, м		Метод определения координат характерной точки	Средняя квадратическая погрешность положения характерной точки (Mt), м	Описание обозначения точки на местности (при наличии)
	X	Y			
1	2	3	4	5	6
Часть №					
-	-	-	-	-	-

Раздел 3

Сведения о местоположении измененных (уточненных) границ объекта							
1. Система координат: -							
2. Сведения о характерных точках границ объекта							
Обозначение характерных точек границ	Существующие координаты, м		Измененные (уточненные) координаты, м		Метод определения координат характерной точки	Средняя квадратическая погрешность положения характерной точки (Mt), м	Описание обозначения точки на местности (при наличии)
	X	Y	X	Y			
1	2	3	4	5	6	7	8
-	-	-	-	-	-	-	-
3.Сведения о характерных точках части (частей) границы объекта							
Часть №							
-	-	-	-	-	-	-	-

Раздел 4

План границ объекта

Масштаб 1:2000

Используемые условные знаки и обозначения :

границы территориальной зоны

•1 характерная точка границ территориальной зоны

Руководитель БУВО «Нормативно-проектный центр»

Подпись _____ Ю.В. Шалыгина Дата « 08 » ноября 2021 г.

Место для оттиска печати (при наличии) лица, составившего описание местоположения границ объекта

ОПИСАНИЕ МЕСТОПОЛОЖЕНИЯ ГРАНИЦ

Зона улиц, дорог, инженерной и транспортной инфраструктуры посёлка Луначаровка – ИТ1/5

(наименование объекта, местоположение границ которого описано (далее - объект)

Раздел 1

Сведения об объекте		
№ п/п	Характеристики объекта	Описание характеристик
1	2	3
1	Местоположение объекта	Воронежская область, Терновский муниципальный район, Киселинское сельское поселение, посёлок Луначаровка
2	Площадь объекта ± величина погрешности определения площади (Р ± Дельта Р)	3258+/-200 м²
3	Иные характеристики объекта	-

Раздел 2

Сведения о местоположении границ объекта					
1. Система координат: МСК - 36, зона 2					
2. Сведения о характерных точках границ объекта					
Обозначение характерных точек границ	Координаты, м		Метод определения координат характерной точки	Средняя квадратическая погрешность положения характерной точки (Mt), м	Описание обозначения точки на местности (при наличии)
	X	Y			
1	2	3	4	5	6
1	505830.28	2221894.40	Картометрический	1.00	-
2	505830.55	2221896.12	Картометрический	1.00	-
3	505831.17	2221900.00	Картометрический	1.00	-
4	505787.93	2221919.26	Картометрический	1.00	-
5	505790.81	2221923.58	Картометрический	1.00	-
6	505772.68	2221930.81	Картометрический	1.00	-
7	505731.15	2221951.57	Картометрический	1.00	-
8	505670.67	2221980.33	Картометрический	1.00	-
9	505629.82	2221997.04	Картометрический	1.00	-
10	505616.07	2222004.07	Картометрический	1.00	-
11	505611.75	2222006.86	Картометрический	1.00	-
12	505609.56	2222010.18	Картометрический	1.00	-
13	505602.62	2221997.86	Картометрический	1.00	-
14	505608.27	2221997.91	Картометрический	1.00	-
15	505618.01	2221993.99	Картометрический	1.00	-
16	505630.29	2221988.16	Картометрический	1.00	-
17	505640.54	2221982.56	Картометрический	1.00	-
18	505653.13	2221971.96	Картометрический	1.00	-
19	505659.82	2221968.89	Картометрический	1.00	-
20	505756.51	2221921.41	Картометрический	1.00	-
21	505790.67	2221905.13	Картометрический	1.00	-
22	505809.11	2221899.12	Картометрический	1.00	-
23	505827.04	2221894.92	Картометрический	1.00	-
1	505830.28	2221894.40	Картометрический	1.00	-

3. Сведения о характерных точках части (частей) границы объекта					
Обозначение характерных точек части границы	Координаты, м		Метод определения координат характерной точки	Средняя квадратическая погрешность положения характерной точки (Mt), м	Описание обозначения точки на местности (при наличии)
	X	Y			
1	2	3	4	5	6
Часть №					
-	-	-	-	-	-

Раздел 3

Сведения о местоположении измененных (уточненных) границ объекта							
1. Система координат: -							
2. Сведения о характерных точках границ объекта							
Обозначение характерных точек границ	Существующие координаты, м		Измененные (уточненные) координаты, м		Метод определения координат характерной точки	Средняя квадратическая погрешность положения характерной точки (Mt), м	Описание обозначения точки на местности (при наличии)
	X	Y	X	Y			
1	2	3	4	5	6	7	8
-	-	-	-	-	-	-	-
3.Сведения о характерных точках части (частей) границы объекта							
Часть №							
-	-	-	-	-	-	-	-

Раздел 4

План границ объекта

Масштаб 1:2000

Используемые условные знаки и обозначения :

границы территориальной зоны

•1 характерная точка границ территориальной зоны

Руководитель БУВО «Нормативно-проектный центр»

Подпись _____ Ю.В. Шалыгина Дата « 08 » ноября 2021 г.

Место для оттиска печати (при наличии) лица, составившего описание местоположения границ объекта

ОПИСАНИЕ МЕСТОПОЛОЖЕНИЯ ГРАНИЦ

Зона сельскохозяйственного использования в границах населенного пункта посёлка Луначаровка – СХ1/5

(наименование объекта, местоположение границ которого описано (далее - объект)

Раздел 1

Сведения об объекте		
№ п/п	Характеристики объекта	Описание характеристик
1	2	3
1	Местоположение объекта	Воронежская область, Терновский муниципальный район, Киселинское сельское поселение, посёлок Луначаровка
2	Площадь объекта ± величина погрешности определения площади (Р ± Дельта Р)	219550+/-1640 м^2
3	Иные характеристики объекта	-

Раздел 2

Сведения о местоположении границ объекта					
1. Система координат: МСК - 36, зона 2					
2. Сведения о характерных точках границ объекта					
Обозначение характерных точек границ	Координаты, м		Метод определения координат характерной точки	Средняя квадратическая погрешность положения характерной точки (Mt), м	Описание обозначения точки на местности (при наличии)
	X	Y			
1	2	3	4	5	6
1	505582.73	2221993.80	Картометрический	1.00	-
2	505598.41	2222018.60	Картометрический	1.00	-
3	505605.00	2222034.09	Картометрический	1.00	-
4	505676.86	2222198.72	Картометрический	1.00	-
5	505707.26	2222272.90	Картометрический	1.00	-
6	505370.26	2222288.78	Картометрический	1.00	-
7	505219.18	2222303.12	Картометрический	1.00	-
8	505207.40	2222324.21	Картометрический	1.00	-
9	505173.80	2222339.65	Картометрический	1.00	-
10	505126.96	2222244.03	Картометрический	1.00	-
11	505129.59	2222259.77	Картометрический	1.00	-
12	505131.13	2222271.81	Картометрический	1.00	-
13	505129.47	2222278.73	Картометрический	1.00	-
14	505125.30	2222278.37	Картометрический	1.00	-
15	505117.31	2222270.98	Картометрический	1.00	-
16	505105.28	2222259.89	Картометрический	1.00	-
17	505092.25	2222259.53	Картометрический	1.00	-
18	505071.61	2222265.74	Картометрический	1.00	-
19	505036.76	2222297.64	Картометрический	1.00	-
20	505003.10	2222326.48	Картометрический	1.00	-
21	504963.93	2222355.30	Картометрический	1.00	-
22	504961.05	2222352.42	Картометрический	1.00	-
23	504983.13	2222324.56	Картометрический	1.00	-
24	505008.66	2222289.60	Картометрический	1.00	-
25	505024.25	2222263.23	Картометрический	1.00	-
26	505035.39	2222244.78	Картометрический	1.00	-
27	505046.29	2222233.67	Картометрический	1.00	-
28	505076.99	2222208.14	Картометрический	1.00	-
29	505077.70	2222189.66	Аналитический	0.10	-
30	505112.27	2222139.26	Картометрический	1.00	-
31	505146.94	2222105.17	Картометрический	1.00	-
32	505159.53	2222076.90	Картометрический	1.00	-

1	2	3	4	5	6
33	505167.08	2222030.41	Картометрический	1.00	-
34	505180.25	2222012.40	Картометрический	1.00	-
35	505188.97	2221959.33	Картометрический	1.00	-
36	505182.96	2221858.61	Картометрический	1.00	-
37	505176.18	2221814.45	Картометрический	1.00	-
38	505162.04	2221732.20	Аналитический	0.10	-
39	505224.57	2221744.10	Аналитический	0.10	-
40	505260.22	2221751.16	Аналитический	0.10	-
41	505285.44	2221756.16	Аналитический	0.10	-
42	505357.76	2221773.18	Аналитический	0.10	-
43	505360.15	2221773.74	Аналитический	0.10	-
44	505385.20	2221782.33	Аналитический	0.10	-
45	505421.97	2221825.11	Картометрический	1.00	-
46	505481.04	2221880.31	Картометрический	1.00	-
47	505430.30	2221913.04	Картометрический	1.00	-
48	505455.09	2221976.57	Картометрический	1.00	-
49	505485.69	2221980.83	Картометрический	1.00	-
50	505529.27	2222030.02	Картометрический	1.00	-
1	505582.73	2221993.80	Картометрический	1.00	-

3. Сведения о характерных точках части (частей) границы объекта

Обозначение характерных точек части границы	Координаты, м		Метод определения координат характерной точки	Средняя квадратическая погрешность положения характерной точки (Mt), м	Описание обозначения точки на местности (при наличии)
	X	Y			
1	2	3	4	5	6
Часть №					
-	-	-	-	-	-

Раздел 3

Сведения о местоположении измененных (уточненных) границ объекта							
1. Система координат: -							
2. Сведения о характерных точках границ объекта							
Обозначение характерных точек границ	Существующие координаты, м		Измененные (уточненные) координаты, м		Метод определения координат характерной точки	Средняя квадратическая погрешность положения характерной точки (Mt), м	Описание обозначения точки на местности (при наличии)
	X	Y	X	Y			
1	2	3	4	5	6	7	8
-	-	-	-	-	-	-	-
3.Сведения о характерных точках части (частей) границы объекта							
Часть №							
-	-	-	-	-	-	-	-

Раздел 4

План границ объекта

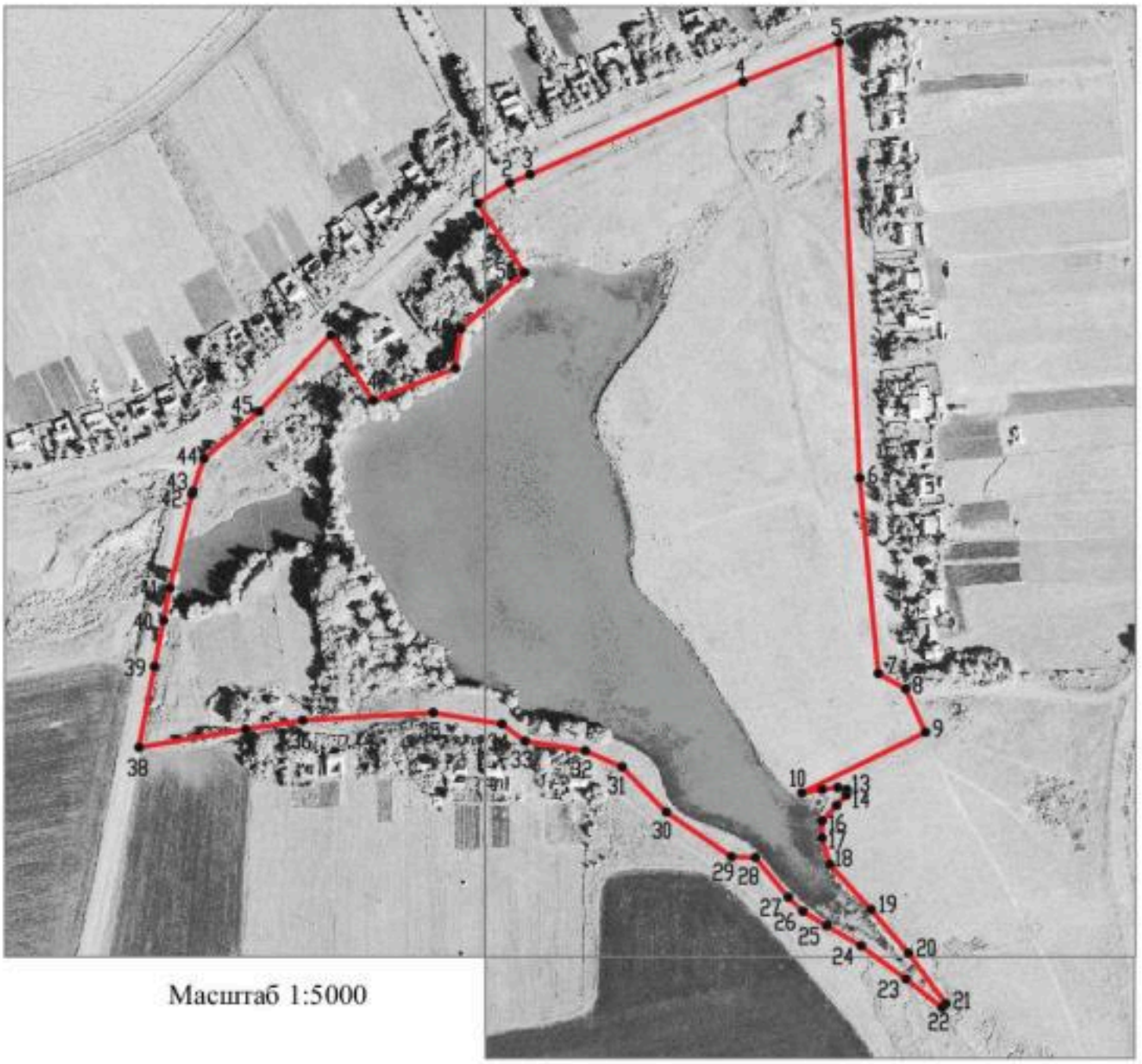

Масштаб 1:5000

Используемые условные знаки и обозначения :

границы территориальной зоны

•1 характерная точка границ территориальной зоны

Руководитель БУВО «Нормативно-проектный центр»

Подпись _____ Ю.В. Шалыгина Дата « 08 » ноября 2021 г.

Место для оттиска печати (при наличии) лица, составившего описание местоположения границ объекта

ОПИСАНИЕ МЕСТОПОЛОЖЕНИЯ ГРАНИЦ

Зона ритуальных объектов посёлка Луначаровка - СН1/5

(наименование объекта, местоположение границ которого описано (далее - объект)

Раздел 1

Сведения об объекте		
№ п/п	Характеристики объекта	Описание характеристик
1	2	3
1	Местоположение объекта	Воронежская область, Терновский муниципальный район, Киселинское сельское поселение, посёлок Луначаровка
2	Площадь объекта ± величина погрешности определения площади (Р ± Дельта Р)	4282+/-229 м²
3	Иные характеристики объекта	-

Раздел 2

Сведения о местоположении границ объекта					
1. Система координат: МСК - 36, зона 2					
2. Сведения о характерных точках границ объекта					
Обозначение характерных точек границ	Координаты, м		Метод определения координат характерной точки	Средняя квадратическая погрешность положения характерной точки (Mt), м	Описание обозначения точки на местности (при наличии)
	X	Y			
1	2	3	4	5	6
1	505824.29	2221856.68	Картометрический	1.00	-
2	505830.28	2221894.40	Картометрический	1.00	-
3	505827.04	2221894.92	Картометрический	1.00	-
4	505809.11	2221899.12	Картометрический	1.00	-
5	505790.67	2221905.13	Картометрический	1.00	-
6	505756.51	2221921.41	Картометрический	1.00	-
7	505726.01	2221876.96	Картометрический	1.00	-
8	505767.96	2221858.58	Картометрический	1.00	-
1	505824.29	2221856.68	Картометрический	1.00	-
3. Сведения о характерных точках части (частей) границы объекта					
Обозначение характерных точек части границы	Координаты, м		Метод определения координат характерной точки	Средняя квадратическая погрешность положения характерной точки (Mt), м	Описание обозначения точки на местности (при наличии)
	X	Y			
1	2	3	4	5	6
Часть №					
-	-	-	-	-	-

Раздел 3

Сведения о местоположении измененных (уточненных) границ объекта							
1. Система координат: -							
2. Сведения о характерных точках границ объекта							
Обозначение характерных точек границ	Существующие координаты, м		Измененные (уточненные) координаты, м		Метод определения координат характерной точки	Средняя квадратическая погрешность положения характерной точки (Mt), м	Описание обозначения точки на местности (при наличии)
	X	Y	X	Y			
1	2	3	4	5	6	7	8
-	-	-	-	-	-	-	-
3.Сведения о характерных точках части (частей) границы объекта							
Часть №							
-	-	-	-	-	-	-	-

Раздел 4

План границ объекта

Масштаб 1:2000

Используемые условные знаки и обозначения :

границы территориальной зоны

•1 характерная точка границ территориальной зоны

Руководитель БУВО «Нормативно-проектный центр»

Подпись _____ Ю.В. Шалыгина Дата « 08 » ноября 2021 г.

Место для оттиска печати (при наличии) лица, составившего описание местоположения границ объекта

Приложение № 6
к правилам землепользования и застройки
Киселинского сельского поселения
Терновского муниципального района
Воронежской области

СВЕДЕНИЯ О ГРАНИЦАХ ТЕРРИТОРИАЛЬНЫХ ЗОН, СОДЕРЖАЩИЕ ГРАФИЧЕСКОЕ ОПИСАНИЕ МЕСТОПОЛОЖЕНИЯ ГРАНИЦ ТЕРРИТОРИАЛЬНЫХ ЗОН, ПЕРЕЧЕНЬ КООРДИНАТ ХАРАКТЕРНЫХ ТОЧЕК ГРАНИЦ ТЕРРИТОРИАЛЬНЫХ ЗОН, РАСПОЛОЖЕННЫХ ЗА ГРАНИЦАМИ НАСЕЛЕННЫХ ПУНКТОВ НА ТЕРРИТОРИИ КИСЕЛИНСКОГО СЕЛЬСКОГО ПОСЕЛЕНИЯ

ОПИСАНИЕ МЕСТОПОЛОЖЕНИЯ ГРАНИЦ

Зона улиц, дорог, инженерной и транспортной инфраструктуры за границами населенных пунктов – ИТ1

(наименование объекта, местоположение границ которого описано (далее - объект)

Раздел 1

Сведения об объекте		
№ п/п	Характеристики объекта	Описание характеристик
1	2	3
1	Местоположение объекта	Воронежская область, Терновский муниципальный район, Киселинское сельское поселение
2	Площадь объекта ± величина погрешности определения площади (Р ± Дельта Р)	209607+/-8012 м^2
3	Иные характеристики объекта	-

Раздел 2

Сведения о местоположении границ объекта					
1. Система координат: МСК - 36, зона 2					
2. Сведения о характерных точках границ объекта					
Обозначение характерных точек границ	Координаты, м		Метод определения координат характерной точки	Средняя квадратическая погрешность положения характерной точки (Mt), м	Описание обозначения точки на местности (при наличии)
	X	Y			
1	2	3	4	5	6
1	506733.83	2221928.69	Аналитический	0.50	-
2	506711.80	2221927.76	Аналитический	0.50	-
3	506550.03	2221921.24	Аналитический	0.50	-
4	506550.86	2221928.41	Аналитический	0.50	-
5	506472.44	2221926.93	Аналитический	0.50	-
6	506415.93	2221924.97	Аналитический	0.50	-
7	506357.50	2221922.89	Аналитический	0.50	-
8	506267.97	2221920.29	Аналитический	0.50	-
9	506204.31	2221917.46	Аналитический	0.50	-
10	506096.31	2221913.63	Аналитический	0.50	-
11	506016.25	2221910.61	Аналитический	0.50	-
12	505920.27	2221907.68	Аналитический	0.50	-
13	505863.48	2221907.06	Аналитический	0.50	-
14	505833.45	2221909.95	Аналитический	0.50	-
15	505805.37	2221917.89	Аналитический	0.50	-
16	505790.81	2221923.58	Аналитический	0.50	-
17	505787.93	2221919.26	Аналитический	0.50	-
18	505831.17	2221900.00	Аналитический	0.50	-
19	505830.55	2221896.12	Аналитический	0.50	-
20	505830.28	2221894.40	Аналитический	0.50	-
21	505846.12	2221891.87	Аналитический	0.50	-
22	505889.52	2221889.77	Аналитический	0.50	-
23	506008.66	2221893.86	Аналитический	0.50	-
24	506113.51	2221896.80	Аналитический	0.50	-
25	506243.81	2221901.93	Аналитический	0.50	-
26	506372.87	2221905.73	Аналитический	0.50	-
27	506531.09	2221910.76	Аналитический	0.50	-
28	506661.00	2221912.95	Аналитический	0.50	-
29	506679.30	2221913.42	Аналитический	0.50	-
30	506698.02	2221915.72	Аналитический	0.50	-
31	506714.79	2221919.81	Аналитический	0.50	-
32	506730.46	2221926.58	Аналитический	0.50	-
1	506733.83	2221928.69	Аналитический	0.50	-

1	2	3	4	5	6
33	505387.74	2221767.56	Аналитический	0.10	-
34	505385.20	2221782.33	Аналитический	0.10	-
35	505360.15	2221773.74	Аналитический	0.10	-
36	505357.76	2221773.18	Аналитический	0.10	-
37	505285.44	2221756.16	Аналитический	0.10	-
38	505260.22	2221751.16	Аналитический	0.10	-
39	505224.57	2221744.10	Аналитический	0.10	-
40	505162.04	2221732.20	Аналитический	0.10	-
41	505073.69	2221715.38	Аналитический	0.10	-
42	505063.88	2221713.12	Аналитический	0.10	-
43	504966.44	2221690.63	Аналитический	0.10	-
44	504965.21	2221690.35	Аналитический	0.10	-
45	504960.53	2221689.31	Аналитический	0.10	-
46	504910.86	2221678.31	Аналитический	0.10	-
47	504882.04	2221672.76	Аналитический	0.10	-
48	504868.36	2221671.79	Аналитический	0.10	-
49	504853.19	2221670.72	Аналитический	0.10	-
50	504768.50	2221674.87	Аналитический	0.10	-
51	504668.62	2221679.77	Аналитический	0.10	-
52	504568.74	2221684.66	Аналитический	0.10	-
53	504468.86	2221689.56	Аналитический	0.10	-
54	504402.08	2221692.83	Аналитический	0.10	-
55	504369.02	2221695.24	Аналитический	0.10	-
56	504319.21	2221698.88	Аналитический	0.10	-
57	504309.96	2221683.91	Аналитический	0.10	-
58	504374.04	2221679.28	Аналитический	0.10	-
59	504401.77	2221677.28	Аналитический	0.10	-
60	504473.88	2221673.61	Аналитический	0.10	-
61	504573.75	2221668.52	Аналитический	0.10	-
62	504673.62	2221663.44	Аналитический	0.10	-
63	504773.49	2221658.35	Аналитический	0.10	-
64	504842.12	2221654.86	Аналитический	0.10	-
65	504853.68	2221654.27	Аналитический	0.10	-
66	504873.34	2221655.65	Аналитический	0.10	-
67	504884.51	2221656.44	Аналитический	0.10	-
68	504912.98	2221662.32	Аналитический	0.10	-
69	504952.17	2221672.23	Аналитический	0.10	-
70	504970.94	2221676.74	Аналитический	0.10	-
71	504971.21	2221676.80	Аналитический	0.10	-
72	505068.68	2221697.89	Аналитический	0.10	-
73	505075.49	2221699.36	Аналитический	0.10	-
74	505166.78	2221717.28	Аналитический	0.10	-
75	505226.87	2221729.08	Аналитический	0.10	-
76	505264.88	2221736.68	Аналитический	0.10	-

1	2	3	4	5	6
77	505322.75	2221748.25	Аналитический	0.10	-
78	505362.99	2221756.05	Аналитический	0.10	-
79	505363.47	2221756.14	Аналитический	0.10	-
33	505387.74	2221767.56	Аналитический	0.10	-
80	505736.94	2222320.66	Аналитический	0.10	-
81	505737.25	2222326.77	Аналитический	0.10	-
82	505742.32	2222426.64	Аналитический	0.10	-
83	505747.39	2222526.51	Аналитический	0.10	-
84	505750.65	2222590.70	Аналитический	0.10	-
85	505751.95	2222626.40	Аналитический	0.10	-
86	505755.60	2222726.34	Аналитический	0.10	-
87	505759.24	2222826.27	Аналитический	0.10	-
88	505762.88	2222926.20	Аналитический	0.10	-
89	505766.53	2223026.14	Аналитический	0.10	-
90	505768.10	2223069.20	Аналитический	0.10	-
91	505770.07	2223097.05	Аналитический	0.10	-
92	505771.80	2223106.46	Аналитический	0.10	-
93	505775.35	2223125.55	Аналитический	0.10	-
94	505793.62	2223223.87	Аналитический	0.10	-
95	505797.18	2223243.03	Аналитический	0.10	-
96	505811.91	2223322.18	Аналитический	0.10	-
97	505830.20	2223420.50	Аналитический	0.10	-
98	505846.72	2223509.26	Аналитический	0.10	-
99	505848.29	2223518.85	Аналитический	0.10	-
100	505857.44	2223574.92	Аналитический	0.10	-
101	505865.35	2223617.37	Аналитический	0.10	-
102	505883.66	2223715.68	Аналитический	0.10	-
103	505900.88	2223808.12	Аналитический	0.10	-
104	505901.98	2223813.99	Аналитический	0.10	-
105	505920.36	2223912.29	Аналитический	0.10	-
106	505938.74	2224010.58	Аналитический	0.10	-
107	505957.12	2224108.88	Аналитический	0.10	-
108	505959.52	2224121.72	Аналитический	0.10	-
109	505978.07	2224206.65	Аналитический	0.10	-
110	505983.12	2224229.77	Аналитический	0.10	-
111	505999.89	2224286.79	Аналитический	0.10	-
112	506005.30	2224302.80	Аналитический	0.10	-
113	506021.53	2224350.79	Аналитический	0.10	-
114	506027.35	2224367.99	Аналитический	0.10	-
115	506039.42	2224396.75	Аналитический	0.10	-
116	506053.81	2224431.01	Аналитический	0.10	-
117	506079.78	2224488.23	Аналитический	0.10	-
118	506082.27	2224493.71	Аналитический	0.10	-
119	506122.84	2224576.50	Аналитический	0.10	-
120	506123.63	2224578.10	Аналитический	0.10	-
121	506167.88	2224667.78	Аналитический	0.10	-

1	2	3	4	5	6
122	506212.13	2224757.45	Аналитический	0.10	-
123	506216.77	2224766.85	Аналитический	0.10	-
124	506255.54	2224847.54	Аналитический	0.10	-
125	506298.85	2224937.67	Аналитический	0.10	-
126	506342.16	2225027.81	Аналитический	0.10	-
127	506365.34	2225076.05	Аналитический	0.10	-
128	506385.74	2225117.81	Аналитический	0.10	-
129	506404.08	2225155.35	Аналитический	0.10	-
130	506429.40	2225207.78	Аналитический	0.10	-
131	506472.88	2225297.83	Аналитический	0.10	-
132	506516.37	2225387.88	Аналитический	0.10	-
133	506518.71	2225392.73	Аналитический	0.10	-
134	506551.35	2225452.86	Аналитический	0.10	-
135	506567.56	2225473.44	Аналитический	0.10	-
136	506592.55	2225505.18	Аналитический	0.10	-
137	506635.41	2225546.60	Аналитический	0.10	-
138	506644.32	2225555.21	Аналитический	0.10	-
139	506712.21	2225610.58	Аналитический	0.10	-
140	506789.71	2225673.78	Аналитический	0.10	-
141	506867.20	2225736.98	Аналитический	0.10	-
142	506944.70	2225800.18	Аналитический	0.10	-
143	507022.19	2225863.39	Аналитический	0.10	-
144	507099.69	2225926.59	Аналитический	0.10	-
145	507177.18	2225989.79	Аналитический	0.10	-
146	507254.68	2226052.99	Аналитический	0.10	-
147	507332.17	2226116.20	Аналитический	0.10	-
148	507373.60	2226149.98	Аналитический	0.10	-
149	507409.35	2226179.79	Аналитический	0.10	-
150	507475.54	2226234.97	Аналитический	0.10	-
151	507486.32	2226243.62	Аналитический	0.10	-
152	507553.22	2226297.35	Аналитический	0.10	-
153	507564.39	2226306.12	Аналитический	0.10	-
154	507634.38	2226361.06	Аналитический	0.10	-
155	507644.10	2226366.24	Аналитический	0.10	-
156	507665.58	2226377.70	Аналитический	0.10	-
157	507682.97	2226379.18	Аналитический	0.10	-
158	507718.29	2226367.67	Аналитический	0.10	-
159	507735.89	2226356.12	Аналитический	0.10	-
160	507747.57	2226348.45	Аналитический	0.10	-
161	507812.48	2226291.99	Аналитический	0.10	-
162	507887.94	2226226.37	Аналитический	0.10	-
163	507963.39	2226160.74	Аналитический	0.10	-
164	507979.94	2226146.35	Аналитический	0.10	-
165	507991.69	2226143.44	Аналитический	0.10	-
166	508008.80	2226161.34	Аналитический	0.10	-
167	507999.50	2226159.97	Аналитический	0.10	-
168	507986.11	2226164.02	Аналитический	0.10	-

1	2	3	4	5	6
169	507956.55	2226189.17	Аналитический	0.10	-
170	507880.40	2226253.99	Аналитический	0.10	-
171	507836.11	2226291.69	Аналитический	0.10	-
172	507828.77	2226297.71	Аналитический	0.10	-
173	507804.38	2226318.95	Аналитический	0.10	-
174	507756.13	2226360.97	Аналитический	0.10	-
175	507734.84	2226376.42	Аналитический	0.10	-
176	507726.51	2226381.42	Аналитический	0.10	-
177	507725.13	2226382.25	Аналитический	0.10	-
178	507710.91	2226387.53	Аналитический	0.10	-
179	507682.45	2226394.69	Аналитический	0.10	-
180	507660.54	2226391.21	Аналитический	0.10	-
181	507632.30	2226376.85	Аналитический	0.10	-
182	507625.32	2226373.30	Аналитический	0.10	-
183	507550.65	2226319.26	Аналитический	0.10	-
184	507541.34	2226312.53	Аналитический	0.10	-
185	507472.13	2226257.35	Аналитический	0.10	-
186	507464.01	2226250.87	Аналитический	0.10	-
187	507395.96	2226192.56	Аналитический	0.10	-
188	507386.94	2226184.83	Аналитический	0.10	-
189	507361.10	2226162.67	Аналитический	0.10	-
190	507319.18	2226128.51	Аналитический	0.10	-
191	507241.66	2226065.34	Аналитический	0.10	-
192	507164.13	2226002.18	Аналитический	0.10	-
193	507086.61	2225939.01	Аналитический	0.10	-
194	507009.09	2225875.84	Аналитический	0.10	-
195	506931.57	2225812.67	Аналитический	0.10	-
196	506854.04	2225749.51	Аналитический	0.10	-
197	506776.52	2225686.34	Аналитический	0.10	-
198	506699.00	2225623.17	Аналитический	0.10	-
199	506632.70	2225569.15	Аналитический	0.10	-
200	506622.22	2225559.16	Аналитический	0.10	-
201	506579.85	2225518.78	Аналитический	0.10	-
202	506554.31	2225486.11	Аналитический	0.10	-
203	506538.47	2225465.85	Аналитический	0.10	-
204	506505.33	2225404.40	Аналитический	0.10	-
205	506503.39	2225400.37	Аналитический	0.10	-
206	506459.91	2225310.32	Аналитический	0.10	-
207	506416.43	2225220.27	Аналитический	0.10	-
208	506402.32	2225191.04	Аналитический	0.10	-
209	506396.63	2225188.40	Аналитический	0.50	-
210	506392.13	2225188.50	Аналитический	0.50	-
211	506233.33	2225269.36	Аналитический	0.50	-
212	505989.09	2225390.75	Аналитический	0.50	-
213	505947.27	2225412.48	Аналитический	0.50	-
214	505901.12	2225436.44	Аналитический	0.50	-
215	505815.41	2225481.26	Аналитический	0.50	-

1	2	3	4	5	6
216	505776.23	2225500.91	Аналитический	0.50	-
217	505752.09	2225511.74	Аналитический	0.50	-
218	505727.86	2225521.12	Аналитический	0.50	-
219	505703.10	2225529.60	Аналитический	0.50	-
220	505671.37	2225540.82	Аналитический	0.50	-
221	505626.85	2225553.43	Аналитический	0.50	-
222	505549.08	2225575.70	Аналитический	0.50	-
223	505441.54	2225608.74	Аналитический	0.50	-
224	505417.39	2225615.95	Аналитический	0.50	-
225	505410.74	2225620.46	Аналитический	0.50	-
226	505409.46	2225627.62	Аналитический	0.50	-
227	505395.10	2225631.01	Аналитический	0.50	-
228	505391.62	2225627.40	Аналитический	0.50	-
229	505386.16	2225626.36	Аналитический	0.50	-
230	505333.13	2225642.23	Аналитический	0.50	-
231	505223.26	2225673.52	Аналитический	0.50	-
232	505190.90	2225684.28	Аналитический	0.50	-
233	505174.87	2225690.78	Аналитический	0.50	-
234	505167.68	2225695.92	Аналитический	0.50	-
235	505153.78	2225705.40	Аналитический	0.50	-
236	505136.81	2225720.17	Аналитический	0.50	-
237	505121.68	2225734.21	Аналитический	0.50	-
238	505109.54	2225747.18	Аналитический	0.50	-
239	505087.72	2225772.77	Аналитический	0.50	-
240	504973.49	2225902.59	Аналитический	0.50	-
241	504892.71	2225993.54	Аналитический	0.50	-
242	504771.02	2226125.84	Аналитический	0.50	-
243	504700.49	2226194.35	Аналитический	0.50	-
244	504685.64	2226209.01	Аналитический	0.50	-
245	504676.14	2226219.39	Аналитический	0.50	-
246	504667.96	2226230.21	Аналитический	0.50	-
247	504663.45	2226237.48	Аналитический	0.50	-
248	504658.69	2226248.79	Аналитический	0.50	-
249	504657.20	2226256.54	Аналитический	0.50	-
250	504656.62	2226265.86	Аналитический	0.50	-
251	504656.85	2226279.73	Аналитический	0.50	-
252	504666.25	2226340.32	Аналитический	0.50	-
253	504653.84	2226338.27	Аналитический	0.50	-
254	504652.21	2226325.00	Аналитический	0.50	-
255	504637.87	2226240.08	Аналитический	0.50	-
256	504648.24	2226231.38	Аналитический	0.50	-
257	504648.85	2226235.26	Аналитический	0.50	-
258	504653.33	2226225.97	Аналитический	0.50	-
259	504667.06	2226207.89	Аналитический	0.50	-
260	504680.52	2226193.31	Аналитический	0.50	-
261	504690.58	2226183.35	Аналитический	0.50	-
262	504706.54	2226168.92	Аналитический	0.50	-

1	2	3	4	5	6
263	504703.77	2226169.49	Аналитический	0.50	-
264	504705.13	2226159.62	Аналитический	0.50	-
265	504715.81	2226157.28	Аналитический	0.50	-
266	504824.33	2226044.39	Аналитический	0.50	-
267	505038.79	2225804.56	Аналитический	0.50	-
268	505083.70	2225754.18	Аналитический	0.50	-
269	505095.18	2225741.19	Аналитический	0.50	-
270	505112.23	2225723.31	Аналитический	0.50	-
271	505126.20	2225709.73	Аналитический	0.50	-
272	505142.01	2225696.01	Аналитический	0.50	-
273	505157.17	2225685.03	Аналитический	0.50	-
274	505167.76	2225678.49	Аналитический	0.50	-
275	505182.57	2225670.35	Аналитический	0.50	-
276	505201.45	2225664.66	Аналитический	0.50	-
277	505227.17	2225657.94	Аналитический	0.50	-
278	505309.09	2225635.16	Аналитический	0.50	-
279	505376.20	2225611.84	Аналитический	0.50	-
280	505407.84	2225602.15	Аналитический	0.50	-
281	505445.17	2225590.24	Аналитический	0.50	-
282	505541.37	2225560.83	Аналитический	0.50	-
283	505629.06	2225534.02	Аналитический	0.50	-
284	505666.64	2225522.76	Аналитический	0.50	-
285	505708.06	2225509.89	Аналитический	0.50	-
286	505725.19	2225503.22	Аналитический	0.50	-
287	505744.87	2225495.08	Аналитический	0.50	-
288	505777.70	2225480.57	Аналитический	0.50	-
289	505843.52	2225448.67	Аналитический	0.50	-
290	505932.67	2225401.91	Аналитический	0.50	-
291	506049.93	2225342.00	Аналитический	0.50	-
292	506117.64	2225307.20	Аналитический	0.50	-
293	506380.69	2225173.74	Аналитический	0.50	-
294	506386.77	2225168.90	Аналитический	0.50	-
295	506389.30	2225164.74	Аналитический	0.50	-
296	506372.74	2225130.32	Аналитический	0.10	-
297	506351.68	2225086.54	Аналитический	0.10	-
298	506329.34	2225040.22	Аналитический	0.10	-
299	506285.90	2224950.15	Аналитический	0.10	-
300	506242.46	2224860.08	Аналитический	0.10	-
301	506203.29	2224778.87	Аналитический	0.10	-
302	506198.95	2224770.04	Аналитический	0.10	-
303	506154.84	2224680.30	Аналитический	0.10	-
304	506110.72	2224590.55	Аналитический	0.10	-
305	506109.34	2224587.74	Аналитический	0.10	-
306	506068.42	2224505.14	Аналитический	0.10	-
307	506066.47	2224500.88	Аналитический	0.10	-
308	506039.68	2224442.26	Аналитический	0.10	-
309	506026.22	2224409.36	Аналитический	0.10	-

1	2	3	4	5	6
310	506013.77	2224378.91	Аналитический	0.10	-
311	506006.21	2224356.89	Аналитический	0.10	-
312	505991.99	2224315.44	Аналитический	0.10	-
313	505985.94	2224297.82	Аналитический	0.10	-
314	505968.81	2224240.25	Аналитический	0.10	-
315	505964.34	2224219.42	Аналитический	0.10	-
316	505945.59	2224132.09	Аналитический	0.10	-
317	505943.62	2224121.59	Аналитический	0.10	-
318	505925.22	2224023.30	Аналитический	0.10	-
319	505906.81	2223925.01	Аналитический	0.10	-
320	505888.40	2223826.72	Аналитический	0.10	-
321	505886.86	2223818.50	Аналитический	0.10	-
322	505870.21	2223728.39	Аналитический	0.10	-
323	505852.04	2223630.05	Аналитический	0.10	-
324	505843.79	2223585.37	Аналитический	0.10	-
325	505832.48	2223531.99	Аналитический	0.10	-
326	505828.74	2223514.33	Аналитический	0.10	-
327	505813.83	2223433.75	Аналитический	0.10	-
328	505795.63	2223335.42	Аналитический	0.10	-
329	505779.35	2223247.45	Аналитический	0.10	-
330	505777.42	2223237.09	Аналитический	0.10	-
331	505759.06	2223138.79	Аналитический	0.10	-
332	505753.93	2223111.34	Аналитический	0.10	-
333	505752.37	2223100.67	Аналитический	0.10	-
334	505749.99	2223073.08	Аналитический	0.10	-
335	505748.79	2223039.50	Аналитический	0.10	-
336	505745.24	2222939.57	Аналитический	0.10	-
337	505741.68	2222839.63	Аналитический	0.10	-
338	505738.12	2222739.70	Аналитический	0.10	-
339	505734.56	2222639.76	Аналитический	0.10	-
340	505732.93	2222593.93	Аналитический	0.10	-
341	505730.33	2222539.85	Аналитический	0.10	-
342	505725.53	2222439.96	Аналитический	0.10	-
343	505720.73	2222340.08	Аналитический	0.10	-
344	505720.17	2222328.49	Аналитический	0.10	-
80	505736.94	2222320.66	Аналитический	0.10	-
345	505482.43	2225665.67	Аналитический	0.10	-
346	505481.93	2225695.95	Аналитический	0.10	-
347	505444.49	2225695.50	Аналитический	0.10	-
348	505444.53	2225689.98	Аналитический	0.10	-
349	505442.91	2225693.14	Аналитический	0.10	-
350	505437.65	2225690.43	Аналитический	0.10	-
351	505440.35	2225685.16	Аналитический	0.10	-
352	505444.55	2225687.33	Аналитический	0.10	-
353	505444.71	2225665.17	Аналитический	0.10	-
345	505482.43	2225665.67	Аналитический	0.10	-

1	2	3	4	5	6
354	511413.76	2226187.34	Аналитический	0.10	-
355	511396.41	2226200.89	Аналитический	0.10	-
356	511374.38	2226195.99	Аналитический	0.10	-
357	511276.76	2226174.29	Аналитический	0.10	-
358	511179.14	2226152.58	Аналитический	0.10	-
359	511081.53	2226130.88	Аналитический	0.10	-
360	510983.91	2226109.17	Аналитический	0.10	-
361	510951.19	2226101.90	Аналитический	0.10	-
362	510886.29	2226087.50	Аналитический	0.10	-
363	510788.66	2226065.84	Аналитический	0.10	-
364	510691.04	2226044.19	Аналитический	0.10	-
365	510593.41	2226022.53	Аналитический	0.10	-
366	510495.78	2226000.87	Аналитический	0.10	-
367	510407.21	2225981.22	Аналитический	0.10	-
368	510398.16	2225979.21	Аналитический	0.10	-
369	510300.54	2225957.50	Аналитический	0.10	-
370	510202.93	2225935.79	Аналитический	0.10	-
371	510105.31	2225914.08	Аналитический	0.10	-
372	510007.70	2225892.37	Аналитический	0.10	-
373	509956.19	2225880.92	Аналитический	0.10	-
374	509910.11	2225870.56	Аналитический	0.10	-
375	509812.54	2225848.62	Аналитический	0.10	-
376	509714.98	2225826.68	Аналитический	0.10	-
377	509685.82	2225820.12	Аналитический	0.10	-
378	509640.27	2225809.90	Аналитический	0.10	-
379	509617.34	2225805.06	Аналитический	0.10	-
380	509569.32	2225794.91	Аналитический	0.10	-
381	509531.50	2225788.45	Аналитический	0.10	-
382	509518.98	2225787.66	Аналитический	0.10	-
383	509483.28	2225785.42	Аналитический	0.10	-
384	509476.04	2225786.84	Аналитический	0.10	-
385	509444.22	2225792.30	Аналитический	0.10	-
386	509433.09	2225795.21	Аналитический	0.10	-
387	509421.00	2225800.17	Аналитический	0.10	-
388	509395.38	2225810.67	Аналитический	0.10	-
389	509329.77	2225841.07	Аналитический	0.10	-
390	509239.04	2225883.12	Аналитический	0.10	-
391	509237.80	2225883.69	Аналитический	0.10	-
392	509147.73	2225923.88	Аналитический	0.10	-
393	509056.40	2225964.63	Аналитический	0.10	-
394	509036.79	2225973.38	Аналитический	0.10	-
395	509003.14	2225988.75	Аналитический	0.10	-
396	508965.98	2226007.29	Аналитический	0.10	-
397	508876.50	2226051.93	Аналитический	0.10	-
398	508787.01	2226096.57	Аналитический	0.10	-
399	508697.53	2226141.21	Аналитический	0.10	-

1	2	3	4	5	6
400	508688.35	2226145.79	Аналитический	0.10	-
401	508625.81	2226176.97	Аналитический	0.10	-
402	508610.29	2226189.36	Аналитический	0.10	-
403	508581.36	2226212.45	Аналитический	0.10	-
404	508539.35	2226252.00	Аналитический	0.10	-
405	508535.74	2226255.86	Аналитический	0.10	-
406	508494.07	2226300.46	Аналитический	0.10	-
407	508484.63	2226292.12	Аналитический	0.10	-
408	508529.69	2226243.76	Аналитический	0.10	-
409	508552.33	2226222.42	Аналитический	0.10	-
410	508572.41	2226203.48	Аналитический	0.10	-
411	508618.17	2226168.11	Аналитический	0.10	-
412	508630.85	2226160.96	Аналитический	0.10	-
413	508685.96	2226129.89	Аналитический	0.10	-
414	508718.68	2226113.19	Аналитический	0.10	-
415	508807.75	2226067.73	Аналитический	0.10	-
416	508896.82	2226022.27	Аналитический	0.10	-
417	508910.71	2226015.18	Аналитический	0.10	-
418	508987.02	2225979.10	Аналитический	0.10	-
419	509001.81	2225972.11	Аналитический	0.10	-
420	509035.10	2225957.20	Аналитический	0.10	-
421	509078.14	2225937.93	Аналитический	0.10	-
422	509169.42	2225897.07	Аналитический	0.10	-
423	509235.07	2225867.68	Аналитический	0.10	-
424	509260.52	2225855.85	Аналитический	0.10	-
425	509351.20	2225813.69	Аналитический	0.10	-
426	509393.05	2225794.24	Аналитический	0.10	-
427	509431.93	2225778.62	Аналитический	0.10	-
428	509443.67	2225776.36	Аналитический	0.10	-
429	509483.11	2225768.75	Аналитический	0.10	-
430	509484.43	2225768.75	Аналитический	0.10	-
431	509533.31	2225771.00	Аналитический	0.10	-
432	509542.75	2225772.65	Аналитический	0.10	-
433	509571.94	2225777.74	Аналитический	0.10	-
434	509640.78	2225792.31	Аналитический	0.10	-
435	509643.73	2225792.93	Аналитический	0.10	-
436	509688.26	2225802.91	Аналитический	0.10	-
437	509738.35	2225814.20	Аналитический	0.10	-
438	509835.91	2225836.18	Аналитический	0.10	-
439	509933.46	2225858.16	Аналитический	0.10	-
440	509959.05	2225863.93	Аналитический	0.10	-
441	510031.06	2225879.94	Аналитический	0.10	-
442	510128.68	2225901.64	Аналитический	0.10	-
443	510226.30	2225923.34	Аналитический	0.10	-
444	510323.91	2225945.04	Аналитический	0.10	-
445	510410.05	2225964.19	Аналитический	0.10	-
446	510421.53	2225966.74	Аналитический	0.10	-

1	2	3	4	5	6
447	510519.16	2225988.38	Аналитический	0.10	-
448	510616.79	2226010.02	Аналитический	0.10	-
449	510714.42	2226031.66	Аналитический	0.10	-
450	510812.05	2226053.30	Аналитический	0.10	-
451	510909.68	2226074.94	Аналитический	0.10	-
452	510954.03	2226084.77	Аналитический	0.10	-
453	511007.30	2226096.65	Аналитический	0.10	-
454	511104.90	2226118.43	Аналитический	0.10	-
455	511202.50	2226140.20	Аналитический	0.10	-
456	511300.10	2226161.98	Аналитический	0.10	-
457	511397.70	2226183.75	Аналитический	0.10	-
458	511406.61	2226185.74	Аналитический	0.10	-
354	511413.76	2226187.34	Аналитический	0.10	-

3. Сведения о характерных точках части (частей) границы объекта

Обозначение характерных точек части границы	Координаты, м		Метод определения координат характерной точки	Средняя квадратическая погрешность положения характерной точки (Mt), м	Описание обозначения точки на местности (при наличии)
	X	Y			
1	2	3	4	5	6
Часть №					
-	-	-	-	-	-

Раздел 3

Сведения о местоположении измененных (уточненных) границ объекта							
1. Система координат: -							
2. Сведения о характерных точках границ объекта							
Обозначение характерных точек границ	Существующие координаты, м		Измененные (уточненные) координаты, м		Метод определения координат характерной точки	Средняя квадратическая погрешность положения характерной точки (Mt), м	Описание обозначения точки на местности (при наличии)
	X	Y	X	Y			
1	2	3	4	5	6	7	8
-	-	-	-	-	-	-	-
3.Сведения о характерных точках части (частей) границы объекта							
Часть №							
-	-	-	-	-	-	-	-

Лист 4
Планшет 100-44-44-а

Масштаб 1:10000

Используемые условные знаки и обозначения:

- граница территориальной зоны
- характерная точка границы территориальной зоны

ОПИСАНИЕ МЕСТОПОЛОЖЕНИЯ ГРАНИЦ

Зона сельскохозяйственного производства за границами населенных пунктов – СХ2

(наименование объекта, местоположение границ которого описано
(далее - объект)

Раздел 1

Сведения об объекте		
№ п/п	Характеристики объекта	Описание характеристик
1	2	3
1	Местоположение объекта	Воронежская область, Терновский муниципальный район, Киселинское сельское поселение
2	Площадь объекта ± величина погрешности определения площади (Р ± Дельта Р)	547514+/-12949 м²
3	Иные характеристики объекта	-

Раздел 2

Сведения о местоположении границ объекта					
1. Система координат: МСК - 36, зона 2					
2. Сведения о характерных точках границ объекта					
Обозначение характерных точек границ	Координаты, м		Метод определения координат характерной точки	Средняя квадратическая погрешность положения характерной точки (Mt), м	Описание обозначения точки на местности (при наличии)
	X	Y			
1	2	3	4	5	6
1	505064.19	2221480.88	Аналитический	0.10	-
2	505059.10	2221544.38	Аналитический	0.10	-
3	505052.61	2221577.29	Аналитический	0.10	-
4	504996.52	2221603.24	Аналитический	0.10	-
5	504977.98	2221663.50	Аналитический	0.10	-
6	504976.63	2221675.19	Картометрический	5.00	-
7	504925.95	2221663.96	Картометрический	5.00	-
8	504926.30	2221658.01	Аналитический	0.10	-
9	504928.02	2221636.80	Аналитический	0.10	-
10	504920.61	2221614.14	Аналитический	0.10	-
11	504915.08	2221604.39	Аналитический	0.10	-
12	504868.48	2221579.20	Аналитический	0.10	-
13	504836.59	2221573.05	Аналитический	0.10	-
14	504827.77	2221569.19	Аналитический	0.10	-
15	504820.07	2221557.43	Аналитический	0.10	-
16	504814.03	2221508.46	Аналитический	0.10	-
17	504816.58	2221490.74	Аналитический	0.10	-
18	504901.51	2221431.05	Аналитический	0.10	-
19	504935.57	2221415.30	Аналитический	0.10	-
20	504974.28	2221422.25	Аналитический	0.10	-
21	505020.39	2221435.69	Аналитический	0.10	-
22	505026.81	2221436.95	Аналитический	0.10	-
1	505064.19	2221480.88	Аналитический	0.10	-
23	508330.90	2225738.41	Аналитический	0.10	-
24	508263.50	2226066.00	Картометрический	5.00	-
25	508156.20	2225953.28	Картометрический	5.00	-
26	508124.05	2225929.26	Картометрический	5.00	-
27	508102.16	2225929.26	Картометрический	5.00	-
28	508088.62	2225942.54	Картометрический	5.00	-
29	507953.31	2226062.60	Картометрический	5.00	-
30	507935.81	2226087.33	Картометрический	5.00	-
31	507899.19	2225993.05	Аналитический	0.10	-

1	2	3	4	5	6
32	507850.07	2225802.53	Аналитический	0.30	-
33	507962.81	2225640.83	Аналитический	0.10	-
34	508036.70	2225560.01	Аналитический	0.10	-
35	508105.07	2225569.08	Аналитический	0.10	-
36	508180.84	2225595.72	Аналитический	0.10	-
37	508258.06	2225646.89	Аналитический	0.10	-
38	508289.57	2225680.09	Аналитический	0.10	-
23	508330.90	2225738.41	Аналитический	0.10	-
39	508386.98	2227853.49	Картометрический	5.00	-
40	508324.03	2227864.14	Картометрический	5.00	-
41	508162.51	2227891.84	Картометрический	5.00	-
42	508082.51	2227904.43	Картометрический	5.00	-
43	507986.83	2227903.07	Картометрический	5.00	-
44	507980.79	2227846.30	Картометрический	5.00	-
45	508003.88	2227693.89	Картометрический	5.00	-
46	508027.74	2227567.23	Картометрический	5.00	-
47	508040.43	2227487.85	Картометрический	5.00	-
48	508177.39	2227638.06	Картометрический	5.00	-
49	508188.89	2227656.04	Картометрический	5.00	-
50	508220.99	2227694.64	Картометрический	5.00	-
51	508250.33	2227735.92	Картометрический	5.00	-
52	508274.76	2227748.55	Картометрический	5.00	-
53	508349.57	2227821.90	Картометрический	5.00	-
39	508386.98	2227853.49	Картометрический	5.00	-
54	506392.13	2225188.50	Аналитический	0.50	-
55	506463.24	2225326.53	Аналитический	0.50	-
56	506408.43	2225365.41	Аналитический	0.50	-
57	506412.10	2225372.76	Картометрический	5.00	-
58	506218.87	2225491.03	Картометрический	5.00	-
59	505981.64	2225653.34	Аналитический	0.50	-
60	505892.94	2225501.71	Аналитический	0.50	-
61	506016.68	2225426.21	Аналитический	0.50	-
62	505998.60	2225390.86	Аналитический	0.50	-
63	505989.09	2225390.75	Аналитический	0.50	-
64	506018.79	2225375.99	Аналитический	0.50	-
65	506233.33	2225269.36	Аналитический	0.50	-
54	506392.13	2225188.50	Аналитический	0.50	-
66	504564.53	2226006.35	Картометрический	5.00	-
67	504625.29	2226181.62	Картометрический	5.00	-
68	504638.64	2226267.58	Картометрический	5.00	-
69	504625.61	2226333.60	Картометрический	5.00	-
70	504581.50	2226350.36	Картометрический	5.00	-
71	504539.04	2226366.43	Аналитический	0.10	-
72	504480.30	2226388.66	Аналитический	0.10	-

1	2	3	4	5	6
73	504273.09	2226421.98	Аналитический	0.10	-
74	504271.52	2226422.28	Аналитический	0.20	-
75	504213.86	2226431.56	Аналитический	0.20	-
76	504184.01	2226436.31	Картометрический	5.00	-
77	504134.39	2226436.76	Аналитический	0.10	-
78	504099.40	2226437.07	Аналитический	0.10	-
79	504178.72	2226265.49	Картометрический	5.00	-
80	504212.81	2226101.64	Картометрический	5.00	-
66	504564.53	2226006.35	Картометрический	5.00	-

3. Сведения о характерных точках части (частей) границы объекта

Обозначение характерных точек части границы	Координаты, м		Метод определения координат характерной точки	Средняя квадратическая погрешность положения характерной точки (Mt), м	Описание обозначения точки на местности (при наличии)
	X	Y			
1	2	3	4	5	6
Часть №					
-	-	-	-	-	-

Раздел 3

Сведения о местоположении измененных (уточненных) границ объекта							
1. Система координат: -							
2. Сведения о характерных точках границ объекта							
Обозначение характерных точек границ	Существующие координаты, м		Измененные (уточненные) координаты, м		Метод определения координат характерной точки	Средняя квадратическая погрешность положения характерной точки (Mt), м	Описание обозначения точки на местности (при наличии)
	X	Y	X	Y			
1	2	3	4	5	6	7	8
-	-	-	-	-	-	-	-
3.Сведения о характерных точках части (частей) границы объекта							
Часть №							
-	-	-	-	-	-	-	-

Раздел 4

План границ объекта

Используемые условные знаки и обозначения:

- границы территориальной зоны
- характерная точка границ территориальной зоны

Масштаб 1:10000

Руководитель БУЕО «Бюджетный проектный центр»

Полевой _____ С.Ю.Ф. Шаповалов Дата «08» ноября 2021 г.

ОПИСАНИЕ МЕСТОПОЛОЖЕНИЯ ГРАНИЦ

Зона ритуальных объектов за границами населенных пунктов - СН1

(наименование объекта, местоположение границ которого описано
(далее - объект)

Раздел 1

Сведения об объекте		
№ п/п	Характеристики объекта	Описание характеристик
1	2	3
1	Местоположение объекта	Воронежская область, Терновский муниципальный район, Киселинское сельское поселение
2	Площадь объекта ± величина погрешности определения площади (Р ± Дельта Р)	12665+/-1969
3	Иные характеристики объекта	-

Раздел 2

Сведения о местоположении границ объекта					
1. Система координат: МСК - 36, зона 2					
2. Сведения о характерных точках границ объекта					
Обозначение характерных точек границ	Координаты, м		Метод определения координат характерной точки	Средняя квадратическая погрешность положения характерной точки (Mt), м	Описание обозначения точки на местности (при наличии)
	X	Y			
1	2	3	4	5	6
1	507176.74	2222710.63	Картометрический	5.00	-
2	507185.65	2222742.39	Картометрический	5.00	-
3	507144.30	2222751.59	Картометрический	5.00	-
4	507134.43	2222720.31	Картометрический	5.00	-
1	507176.74	2222710.63	Картометрический	5.00	-
5	504315.44	2227444.12	Аналитический	2.50	-
6	504317.28	2227548.71	Аналитический	2.50	-
7	504213.81	2227568.91	Аналитический	2.50	-
8	504213.46	2227536.35	Аналитический	2.50	-
9	504200.81	2227537.15	Аналитический	2.50	-
10	504201.64	2227498.54	Аналитический	2.50	-
11	504213.05	2227497.44	Аналитический	2.50	-
12	504212.70	2227464.74	Аналитический	2.50	-
5	504315.44	2227444.12	Аналитический	2.50	-
3. Сведения о характерных точках части (частей) границы объекта					
Обозначение характерных точек части границы	Координаты, м		Метод определения координат характерной точки	Средняя квадратическая погрешность положения характерной точки (Mt), м	Описание обозначения точки на местности (при наличии)
	X	Y			
1	2	3	4	5	6
Часть №					
-	-	-	-	-	-

Раздел 3

Сведения о местоположении измененных (уточненных) границ объекта							
1. Система координат: -							
2. Сведения о характерных точках границ объекта							
Обозначение характерных точек границ	Существующие координаты, м		Измененные (уточненные) координаты, м		Метод определения координат характерной точки	Средняя квадратическая погрешность положения характерной точки (Mt), м	Описание обозначения точки на местности (при наличии)
	X	Y	X	Y			
1	2	3	4	5	6	7	8
-	-	-	-	-	-	-	-
3.Сведения о характерных точках части (частей) границы объекта							
Часть №							
-	-	-	-	-	-	-	-

Рисунок 4
Схема границ объекта

Масштаб 1:5000

Используемые условные знаки и обозначения:

границы территориальной зоны

характерная точка границы территориальной зоны