



ДЕПАРТАМЕНТ
АРХИТЕКТУРЫ И ГРАДОСТРОИТЕЛЬСТВА
ВОРОНЕЖСКОЙ ОБЛАСТИ

Правовое управление правительства
Воронежской области
ЗАРЕГИСТРИРОВАНО
« 18 » 12 2021.
Регистрационный номер № 1698

ПРИКАЗ

07.12.2021

№ 45-01-04/1314

г. Воронеж

**О внесении изменений в правила землепользования и застройки
Пчелиновского сельского поселения Бобровского муниципального
района Воронежской области**

В соответствии с Градостроительным кодексом Российской Федерации, Федеральным законом от 06.10.2003 № 131-ФЗ «Об общих принципах организации местного самоуправления в Российской Федерации», Законами Воронежской области от 07.07.2006 № 61-ОЗ «О регулировании градостроительной деятельности в Воронежской области», от 20.12.2018 № 173-ОЗ «О перераспределении полномочий по утверждению правил землепользования и застройки между органами местного самоуправления поселений Воронежской области, городского округа город Нововоронеж, Борисоглебского городского округа и исполнительными органами государственной власти Воронежской области», постановлением правительства Воронежской области от 31.12.2014 № 1240 «Об утверждении Положения о департаменте архитектуры и градостроительства Воронежской области», на основании приказа департамента архитектуры и градостроительства Воронежской области от 11.02.2021 № 45-01-04/116 «О подготовке проектов о внесении изменений в правила землепользования и застройки поселений Аннинского, Бобровского, Бутурлиновского, Верхнемамонского, Верхнехавского, Воробьевского, Каширского, Лискинского, Новоусманского, Новохопёрского, Ольховатского, Павловского,

Панинского, Поворинского, Подгоренского, Рамонского, Россошанского, Семилукского, Хохольского муниципальных районов Воронежской области», с учетом заключений о результатах публичных слушаний от 22.07.2021

п р и к а з ы в а ю:

1. Внести в приказ департамента архитектуры и градостроительства Воронежской области от 06.08.2020 № 45-01-04/590 «Об утверждении правил землепользования и застройки Пчелиновского сельского поселения Бобровского муниципального района Воронежской области» изменения, изложив правила землепользования и застройки Пчелиновского сельского поселения Бобровского муниципального района Воронежской области» в редакции согласно приложению к настоящему приказу.

2. Контроль исполнения настоящего приказа возложить на заместителя руководителя департамента архитектуры и градостроительства Воронежской области – начальника отдела территориального планирования Беляеву С.М.

Руководитель департамента
архитектуры и градостроительства
Воронежской области



А.А. Еренков

Приложение
к приказу департамента
архитектуры и градостроительства
Воронежской области
от 07.12.2021 № 45-01-04/1314

«УТВЕРЖДЕНЫ
приказом департамента
архитектуры и градостроительства
Воронежской области
от 06.08.2020 № 45-01-04/590

**ПРАВИЛА ЗЕМЛЕПОЛЬЗОВАНИЯ И ЗАСТРОЙКИ
ПЧЕЛИНОВСКОГО СЕЛЬСКОГО ПОСЕЛЕНИЯ
БОБРОВСКОГО МУНИЦИПАЛЬНОГО РАЙОНА
ВОРОНЕЖСКОЙ ОБЛАСТИ**

**ЧАСТЬ I. ПОРЯДОК ПРИМЕНЕНИЯ ПРАВИЛ
ЗЕМЛЕПОЛЬЗОВАНИЯ И ЗАСТРОЙКИ И ВНЕСЕНИЯ В НИХ
ИЗМЕНЕНИЙ**

Раздел 1. Общие положения

**1. Предмет регулирования и цели подготовки правил
землепользования и застройки Пчелиновского сельского поселения
Бобровского муниципального района Воронежской области**

1. Правила землепользования и застройки Пчелиновского сельского поселения Бобровского муниципального района Воронежской области (далее – Правила) являются документом градостроительного зонирования, который утверждается нормативным правовым актом департамента архитектуры и градостроительства Воронежской области и в котором устанавливаются территориальные зоны, градостроительные регламенты, порядок применения такого документа и порядок внесения в него изменений.

2. Правила разработаны в соответствии с Градостроительным кодексом Российской Федерации (далее – ГрК РФ), Земельным кодексом Российской Федерации, Федеральным законом от 06.10.2003 № 131-ФЗ

«Об общих принципах организации местного самоуправления в Российской Федерации», иными нормативными правовыми актами Российской Федерации, Воронежской области, муниципальными правовыми актами муниципального образования с учетом положений нормативных актов и документов, определяющих основные направления социально-экономического и градостроительного развития муниципального образования, а также сведений Единого государственного реестра недвижимости, сведений, документов и материалов, содержащихся в государственных информационных системах обеспечения градостроительной деятельности.

3. Правила разработаны в целях:

- создания условий для устойчивого развития территории муниципального образования, сохранения окружающей среды и объектов культурного наследия;
- создания условий для планировки территории муниципального образования;
- обеспечения прав и законных интересов физических и юридических лиц, в том числе правообладателей земельных участков и объектов капитального строительства;
- создания условий для привлечения инвестиций, в том числе путем предоставления возможности выбора наиболее эффективных видов разрешенного использования земельных участков и объектов капитального строительства.

2. Основные понятия, используемые в Правилах

В настоящих Правилах используются основные понятия, установленные законодательством Российской Федерации.

3. Сфера применения Правил

1. Действие настоящих Правил распространяется на всю территорию Пчелиновского сельского поселения Бобровского

муниципального района Воронежской области. Правила обязательны для соблюдения органами государственной власти, органами местного самоуправления, физическими и юридическими лицами, при осуществлении ими градостроительной деятельности на территории Пчелиновского сельского поселения Бобровского муниципального района Воронежской области.

2. Настоящие Правила применяются наряду с:

- техническими регламентами и иными обязательными требованиями, установленными в соответствии с законодательством в целях обеспечения безопасности жизни и здоровья людей, надежности и безопасности зданий, строений и сооружений, сохранения окружающей природной среды и объектов культурного наследия;
- региональными и местными нормативами градостроительного проектирования.

4. Содержание и порядок применения Правил

1. Правила включают в себя:

- 1) порядок их применения и внесения изменений в Правила;
- 2) карту градостроительного зонирования;
- 3) градостроительные регламенты.

Обязательным приложением к настоящим Правилам являются сведения о границах территориальных зон, которые должны содержать графическое описание местоположения границ территориальных зон, перечень координат характерных точек этих границ в системе координат, используемой для ведения Единого государственного реестра недвижимости.

2. Порядок применения Правил и внесения в них изменений включает в себя положения:

- 1) о регулировании землепользования и застройки;
- 2) об изменении видов разрешенного использования земельных участков и объектов капитального строительства физическими и юридическими лицами;

- 3) о подготовке документации по планировке территории органами местного самоуправления;
- 4) о проведении общественных обсуждений или публичных слушаний по вопросам землепользования и застройки;
- 5) о внесении изменений в Правила;
- 6) о регулировании иных вопросов землепользования и застройки.

5. Использование объектов недвижимости, не соответствующих настоящим Правилам

1. Земельные участки или объекты капитального строительства, виды разрешенного использования, предельные (минимальные и (или) максимальные) размеры и предельные параметры которых не соответствуют градостроительному регламенту, могут использоваться без установления срока приведения их в соответствие с градостроительным регламентом, за исключением случаев, если использование таких земельных участков и объектов капитального строительства опасно для жизни или здоровья человека, для окружающей среды, объектов культурного наследия.

2. Реконструкция указанных в подпункте 1 настоящего пункта объектов капитального строительства может осуществляться только путем приведения таких объектов в соответствие с градостроительным регламентом или путем уменьшения их несоответствия предельным параметрам разрешенного строительства, реконструкции. Изменение видов разрешенного использования указанных земельных участков и объектов капитального строительства может осуществляться путем приведения их в соответствие с видами разрешенного использования земельных участков и объектов капитального строительства, установленными градостроительным регламентом.

3. В случае если использование указанных в подпункте 1 настоящего пункта земельных участков и объектов капитального строительства продолжается и опасно для жизни или здоровья человека, для окружающей среды, объектов культурного наследия, в соответствии с

федеральными законами может быть наложен запрет на использование таких земельных участков и объектов.

6. Открытость и доступность информации о землепользовании и застройке

1. Настоящие Правила являются открытыми и общедоступными.
2. Настоящие Правила подлежат опубликованию в порядке, установленном для официального опубликования нормативных правовых актов Воронежской области, и размещению в федеральной государственной информационной системе территориального планирования и в государственной информационной системе обеспечения градостроительной деятельности.

Раздел 2. Положения о регулировании землепользования и застройки

7. Перераспределение полномочий между органами местного самоуправления Пчелиновского сельского поселения Бобровского муниципального района Воронежской области и департаментом архитектуры и градостроительства Воронежской области

1. На основании Закона Воронежской области от 20.12.2018 № 173-ОЗ «О перераспределении полномочий по утверждению правил землепользования и застройки между органами местного самоуправления поселений Воронежской области, городского округа город Нововоронеж, Борисоглебского городского округа и исполнительными органами государственной власти Воронежской области» (далее – Закон Воронежской области) и в соответствии со статьей 8.2 ГрК РФ, пунктом 6.1 статьи 26.3 Федерального закона от 06.10.1999 № 184-ФЗ «Об общих принципах организации законодательных (представительных) и исполнительных органов государственной власти субъектов Российской Федерации», частью 1.2 статьи 17 Федерального закона от 06.10.2003 № 131-ФЗ «Об общих принципах организации местного самоуправления в Российской Федерации» полномочия по утверждению Правил перераспределены между органами местного самоуправления Пчелиновского сельского поселения Бобровского

муниципального района Воронежской области и департаментом архитектуры и градостроительства Воронежской области (далее – Уполномоченный орган) на срок, установленный Законом Воронежской области.

2. После истечения срока, указанного в Законе Воронежской области, полномочия Уполномоченного органа, предусмотренные настоящими Правилами, осуществляются органами местного самоуправления Пчелиновского сельского поселения Бобровского муниципального района Воронежской области в соответствии с требованиями ГрК РФ.

8. Полномочия Уполномоченного органа по вопросам землепользования и застройки

1. Полномочия Уполномоченного органа по вопросам землепользования и застройки включают:

- 1) принятие решений о подготовке проекта Правил, о подготовке проекта о внесении изменений в Правила;
- 2) утверждение Правил, утверждение внесения изменений в Правила;
- 3) принятие решений о предоставлении разрешений на условно разрешенный вид использования объектов капитального строительства или земельного участка;
- 4) принятие решений о предоставлении разрешения на отклонение от предельных параметров разрешенного строительства, реконструкции объектов капитального строительства;
- 5) иные полномочия в соответствии с действующим законодательством.

9. Комиссия по подготовке проектов Правил

1. Комиссия по подготовке проектов правил землепользования и застройки поселений Воронежской области, городского округа город Нововоронеж, Борисоглебского городского округа (далее – Комиссия) является специально созданным постоянно действующим коллегиальным

органом при Уполномоченном органе в целях реализации полномочий, указанных в пункте 8 настоящих Правил, перераспределенных в соответствии с Законом Воронежской области и обеспечения выполнения задач градостроительного зонирования.

2. Комиссия создается и прекращает свою деятельность приказом Уполномоченного органа.

3. Состав и порядок деятельности Комиссии утверждается приказом Уполномоченного органа.

Раздел 3. Положения об изменении видов разрешенного использования земельных участков и объектов капитального строительства физическими и юридическими лицами

10. Изменение видов разрешенного использования земельных участков и объектов капитального строительства

1. Для каждой из установленных настоящими Правилами территориальных зон могут устанавливаться основные, условно разрешенные и вспомогательные виды разрешенного использования земельных участков и объектов капитального строительства.

2. Изменение одного вида разрешенного использования земельных участков и объектов капитального строительства на другой вид такого использования осуществляется в соответствии с градостроительным регламентом при условии соблюдения требований технических регламентов.

3. Основные и вспомогательные виды разрешенного использования земельных участков и объектов капитального строительства правообладателями земельных участков и объектов капитального строительства, за исключением органов государственной власти, органов местного самоуправления, государственных и муниципальных учреждений, государственных и муниципальных унитарных предприятий, выбираются самостоятельно без дополнительных разрешений и согласования.

4. Решения об изменении одного вида разрешенного использования земельных участков и объектов капитального строительства, расположенных на землях, на которые действие градостроительных регламентов не распространяется или для которых градостроительные регламенты не устанавливаются, на другой вид такого использования принимаются в соответствии с федеральными законами.

11. Предоставление разрешения на условно разрешенный вид использования земельного участка или объекта капитального строительства

1. Физическое или юридическое лицо, заинтересованное в предоставлении разрешения на условно разрешенный вид использования земельного участка или объекта капитального строительства (далее - разрешение на условно разрешенный вид использования), направляет заявление о предоставлении разрешения на условно разрешенный вид использования в Комиссию. Заявление о предоставлении разрешения на условно разрешенный вид использования может быть направлено в форме электронного документа, подписанного электронной подписью в соответствии с требованиями Федерального закона от 06.04.2011 № 63-ФЗ «Об электронной подписи».

2. Порядок предоставления разрешения на условно разрешенный вид использования земельного участка или объекта капитального строительства определен статьей 39 ГрК РФ.

3. Проект решения о предоставлении разрешения на условно разрешенный вид использования подлежит рассмотрению на общественных обсуждениях или публичных слушаниях, проводимых в порядке, установленном статьей 5.1 ГрК РФ, с учетом положений статьи 39 ГрК РФ.

12. Предоставление разрешения на отклонение от предельных параметров разрешенного строительства, реконструкции объектов капитального строительства

1. Правообладатели земельных участков, размеры которых меньше установленных градостроительным регламентом минимальных размеров

земельных участков либо конфигурация, инженерно-геологические или иные характеристики которых неблагоприятны для застройки, вправе обратиться за разрешениями на отклонение от предельных параметров разрешенного строительства, реконструкции объектов капитального строительства (далее также – разрешение на отклонение от предельных параметров).

2. Правообладатели земельных участков вправе обратиться за разрешениями на отклонение от предельных параметров разрешенного строительства, реконструкции объектов капитального строительства, если такое отклонение необходимо в целях однократного изменения одного или нескольких предельных параметров разрешенного строительства, реконструкции объектов капитального строительства, установленных градостроительным регламентом для конкретной территориальной зоны, не более чем на десять процентов.

3. Порядок предоставления разрешения на отклонение от предельных параметров определен статьей 40 ГрК РФ.

4. Проект решения о предоставлении разрешения на отклонение от предельных параметров подлежит рассмотрению на общественных обсуждениях или публичных слушаниях, проводимых в порядке, установленном статьей 5.1 ГрК РФ, с учетом положений статьи 39 ГрК РФ, за исключением случая, указанного в части 1.1 статьи 40 ГрК РФ.

Раздел 4. Положения о подготовке документации по планировке территории органами местного самоуправления

13. Общие положения о подготовке документации по планировке территории

1. Подготовка документации по планировке территории осуществляется в целях обеспечения устойчивого развития территорий, в том числе выделения элементов планировочной структуры, установления границ земельных участков, установления границ зон планируемого размещения объектов капитального строительства.

2. Подготовка документации по планировке территории осуществляется в соответствии с главой 5 ГрК РФ.

3. Состав и содержание документации по планировке территории определяется ГрК РФ.

Раздел 5. Положения о проведении общественных обсуждений или публичных слушаний по вопросам землепользования и застройки

14. Общие положения о порядке проведения общественных обсуждений или публичных слушаний в сфере градостроительной деятельности

1. В целях соблюдения права человека на благоприятные условия жизнедеятельности, прав и законных интересов правообладателей земельных участков и объектов капитального строительства по проектам правил землепользования и застройки, проектам планировки территории, проектам межевания территории, проектам, предусматривающим внесение изменений в один из указанных утвержденных документов, проектам решений о предоставлении разрешения на условно разрешенный вид использования земельного участка или объекта капитального строительства, проектам решений о предоставлении разрешения на отклонение от предельных параметров разрешенного строительства, реконструкции объектов капитального строительства в соответствии с уставом муниципального образования и (или) нормативным правовым актом представительного органа муниципального образования и с учетом положений ГрК РФ проводятся общественные обсуждения или публичные слушания, за исключением случаев, предусмотренных ГрК РФ и другими федеральными законами.

2. Порядок проведения общественных обсуждений или публичных слушаний определяется ГрК РФ, Уставом Пчелиновского сельского поселения Бобровского муниципального района Воронежской области и (или) нормативным правовым актом представительного органа муниципального образования.

Раздел 6. Положения о внесении изменений в Правила

15. Основания и порядок внесения изменений в Правила

1. Основания для рассмотрения вопроса о внесении изменений в настоящие Правила предусмотрены статьей 33 ГрК РФ.

2. Внесение изменений в Правила осуществляется в порядке, предусмотренном статьями 31 и 32 ГрК РФ, с учетом особенностей, установленных статьей 33 ГрК РФ.

Раздел 7. Положения о регулировании иных вопросов землепользования и застройки

16. Общие принципы регулирования иных вопросов землепользования и застройки на территории Пчелиновского сельского поселения Бобровского муниципального района Воронежской области

Иные вопросы землепользования и застройки на территории Пчелиновского сельского поселения Бобровского муниципального района Воронежской области регулируются законодательством Российской Федерации, Воронежской области, муниципальными правовыми актами Пчелиновского сельского поселения Бобровского муниципального района Воронежской области.

ЧАСТЬ II. КАРТА ГРАДОСТРОИТЕЛЬНОГО ЗОНИРОВАНИЯ**17. Карты градостроительного зонирования**

1. Карта градостроительного зонирования территории Пчелиновского сельского поселения Бобровского муниципального района Воронежской области.





ПРАВИЛА ЗЕМЛЕПОЛЬЗОВАНИЯ И ЗАСТРОЙКИ




Карта градостроительного зонирования территории
Пчелиновского сельского поселения
Бобровского муниципального района Воронежской области

УСЛОВНЫЕ ОБОЗНАЧЕНИЯ














Территориальные границы

-  Граница сельского поселения
-  Граница населенного пункта


Территории, для которых градостроительные регламенты не устанавливаются

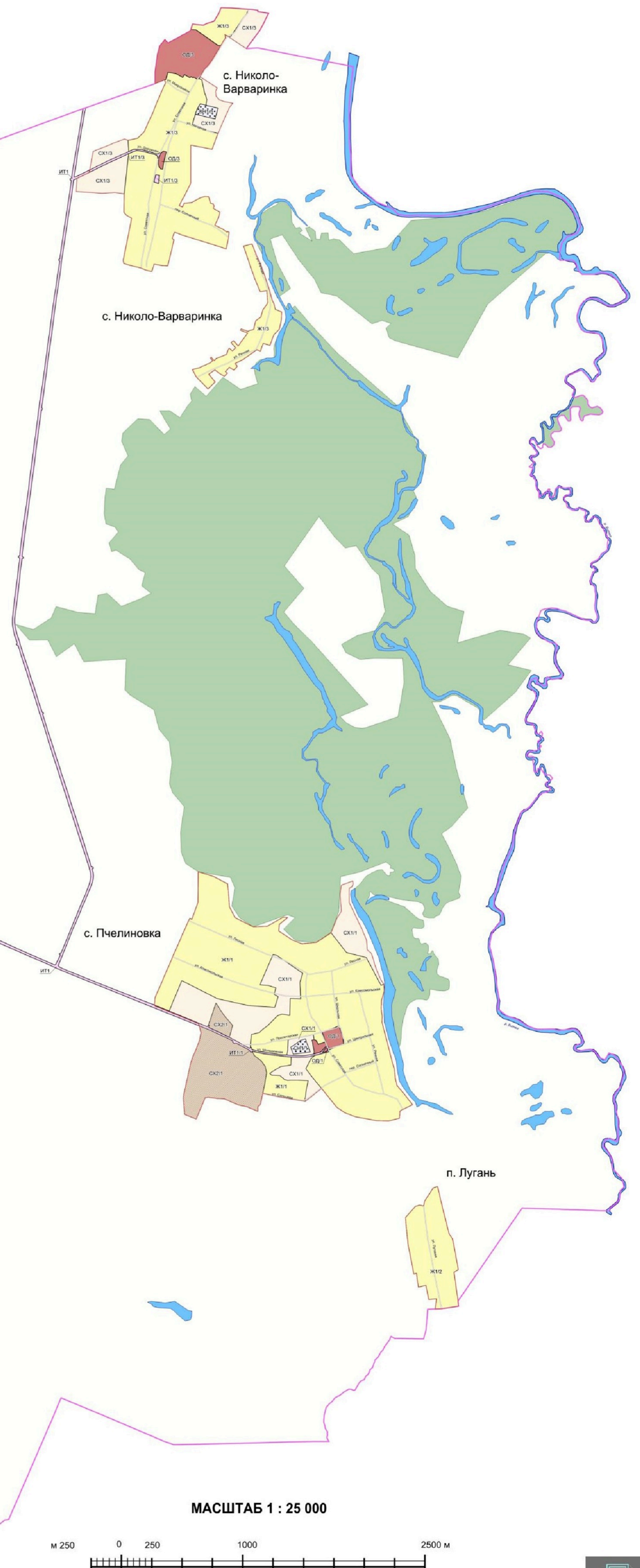
-  Сельскохозяйственные угодья в составе земель сельскохозяйственного назначения
-  Земли лесного фонда
-  Земли, покрытые поверхностными водами

Территориальные зоны

-  Ж1/1 Зона застройки индивидуальными жилыми домами села Пчелиновка
-  Ж1/2 Зона застройки индивидуальными жилыми домами посёлка Лугань
-  Ж1/3 Зона застройки индивидуальными жилыми домами села Николо-Варваринка
-  ОД1 Общественно-деловая зона села Пчелиновка
-  ОД3 Общественно-деловая зона села Николо-Варваринка
-  СХ1/1 Зона сельскохозяйственного использования в границах населенного пункта села Пчелиновка
-  СХ1/3 Зона сельскохозяйственного использования в границах населенного пункта села Николо-Варваринка
-  СХ2/1 Зона сельскохозяйственного производства села Пчелиновка
-  ИТ1/1 Зона улиц, дорог, инженерной и транспортной инфраструктуры села Пчелиновка
-  ИТ1/3 Зона улиц, дорог, инженерной и транспортной инфраструктуры села Николо-Варваринка
-  ИТ1 Зона улиц, дорог, инженерной и транспортной инфраструктуры за границами населенных пунктов
-  Р1/1 Зона ритуальных объектов села Пчелиновка
-  Р1/3 Зона ритуальных объектов села Николо-Варваринка

Объекты транспортной инфраструктуры

-  Улично-дорожная сеть населенного пункта



2. Карта градостроительного зонирования с отображением зон с особыми условиями использования территории Пчелиновского сельского поселения Бобровского муниципального района Воронежской области.



ПРАВИЛА ЗЕМЛЕПОЛЬЗОВАНИЯ И ЗАСТРОЙКИ

Карта градостроительного зонирования с отображением зон с особыми условиями использования территории
Пчелиновского сельского поселения
Бобровского муниципального района Воронежской области

УСЛОВНЫЕ ОБОЗНАЧЕНИЯ

Территориальные границы

- Граница сельского поселения
- Граница населенного пункта

Территории, для которых градостроительные регламенты не устанавливаются

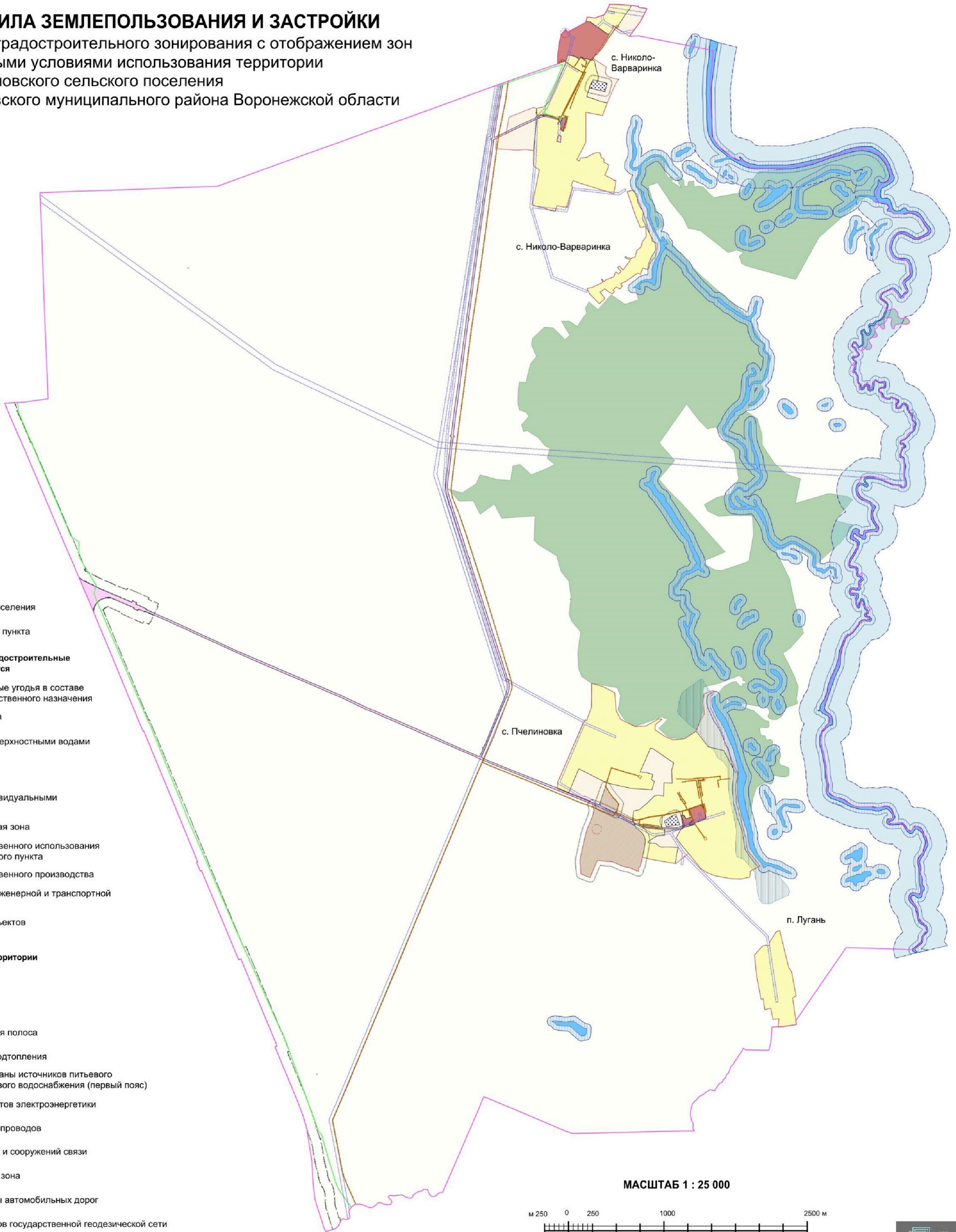
- Сельскохозяйственные угодья в составе земель сельскохозяйственного назначения
- Земли лесного фонда
- Земли, покрытые поверхностными водами

Виды территориальных зон

- Зона застройки индивидуальными жилыми домами
- Общественно-деловая зона
- Зона сельскохозяйственного использования в границах населенного пункта
- Зона сельскохозяйственного производства
- Зона улиц, дорог, инженерной и транспортной инфраструктуры
- Зона ритуальных объектов

Зоны с особыми условиями использования территории

- Водоохранная зона
- Рыбоохранная зона
- Прибрежная защитная полоса
- Зоны затопления и подтопления
- Зона санитарной охраны источников питьевого и хозяйственно-бытового водоснабжения (первый пояс)
- Охранная зона объектов электроэнергетики
- Охранная зона трубопроводов
- Охранная зона линий и сооружений связи
- Санитарно-защитная зона
- Придорожные полосы автомобильных дорог
- Охранная зона пунктов государственной геодезической сети



МАСШТАБ 1 : 25 000

м 250 0 250 1000 2500 м



2.1. На территории Пчелиновского сельского поселения Бобровского муниципального района Воронежской области располагаются следующие объекты археологического наследия, границы территорий которых опубликованию не подлежат*:

№ п/п	Наименование объекта культурного наследия	Сведения о границах территории объекта культурного наследия
1.	«Курган 1 у с. Николо-Варваринка»	Установлена приказом управления по охране объектов культурного наследия Воронежской области от 28.12.2019 № 71-01-07/418 «Об утверждении границ территорий объектов археологического наследия федерального значения, расположенных на территории Бобровского муниципального района Воронежской области» (далее – приказ от 28.12.2019 № 71-01-07/418)
2.	«Курганный могильник 1 у с. Николо-Варваринка»	Установлена приказом от 28.12.2019 № 71-01-07/418
3.	«Курганный могильник 2 у с. Николо-Варваринка»	Установлена приказом от 28.12.2019 № 71-01-07/418

*в соответствии с приказом Министерства культуры Российской Федерации от 01.09.2015 № 2328 «Об утверждении перечня отдельных сведений об объектах археологического наследия, которые не подлежат опубликованию»

18. Перечень территориальных зон, установленных на карте градостроительного зонирования

1. Порядок установления территориальных зон определен статьей 34 ГрК РФ. На карте градостроительного зонирования установлены следующие виды территориальных зон:

Наименование территориальной зоны	Кодовое обозначение территориальной зоны
Жилые зоны	
Зона застройки индивидуальными жилыми домами	Ж1
Общественно-деловые зоны	
Общественно-деловая зона	ОД
Зоны инженерной и транспортной инфраструктуры	
Зона улиц, дорог, инженерной и транспортной инфраструктуры	ИТ1
Зоны сельскохозяйственного использования	
Зона сельскохозяйственного использования в границах населенных пунктов	СХ1
Зона сельскохозяйственного производства	СХ2
Зоны специального назначения	
Зона ритуальных объектов	СН1

2. Настоящими Правилами на территории Пчелиновского сельского поселения Бобровского муниципального района Воронежской области установлены следующие территориальные зоны:

Наименование территориальной зоны	Кодовое обозначение территориальной зоны
Жилые зоны	
Зона застройки индивидуальными жилыми домами села Пчелиновка	Ж1/1
Зона застройки индивидуальными жилыми домами посёлка Лугань	Ж1/2
Зона застройки индивидуальными жилыми домами села Николо-Варваринка	Ж1/3
Общественно-деловые зоны	
Общественно-деловая зона села Пчелиновка	ОД/1
Общественно-деловая зона села Николо-Варваринка	ОД/3
Зоны инженерной и транспортной инфраструктуры	
Зона улиц, дорог, инженерной и транспортной инфраструктуры села Пчелиновка	ИТ1/1
Зона улиц, дорог, инженерной и транспортной инфраструктуры села Николо-Варваринка	ИТ1/3
Зона улиц, дорог, инженерной и транспортной инфраструктуры за границами населенных пунктов	ИТ1
Зоны сельскохозяйственного использования	
Зона сельскохозяйственного использования в границах населенного пункта села Пчелиновка	СХ1/1
Зона сельскохозяйственного использования в границах населенного пункта села Николо-Варваринка	СХ1/3
Зона сельскохозяйственного производства села Пчелиновка	СХ2/1
Зоны специального назначения	
Зона ритуальных объектов села Пчелиновка	СН1/1
Зона ритуальных объектов села Николо-Варваринка	СН1/3

3. Сведения о границах территориальных зон, содержащие графическое описание местоположения границ территориальных зон, перечень координат характерных точек границ территориальных зон села Пчелиновка, являются приложением № 1 к настоящим Правилам.

4. Сведения о границах территориальных зон, содержащие графическое описание местоположения границ территориальных зон, перечень координат характерных точек границ территориальных зон посёлка Лугань, являются приложением № 2 к настоящим Правилам.

5. Сведения о границах территориальных зон, содержащие графическое описание местоположения границ территориальных зон, перечень координат характерных точек границ территориальных зон села Николо-Варваринка, являются приложением № 3 к настоящим Правилам.

6. Сведения о границах территориальных зон, содержащие графическое описание местоположения границ территориальных зон, перечень координат

характерных точек границ территориальных зон, расположенных за границами населенных пунктов на территории Пчелиновского сельского поселения, являются приложением № 4 к настоящим Правилам.

ЧАСТЬ III. ГРАДОСТРОИТЕЛЬНЫЕ РЕГЛАМЕНТЫ

19. Общие положения о градостроительном регламенте

1. Градостроительным регламентом определяется правовой режим земельных участков, равно как всего, что находится над и под поверхностью земельных участков и используется в процессе их застройки и последующей эксплуатации объектов капитального строительства.

2. Действие градостроительного регламента распространяется в равной мере на все земельные участки и объекты капитального строительства, расположенные в пределах границ территориальной зоны, обозначенной на карте градостроительного зонирования.

3. Земли и земельные участки, на которые действие градостроительных регламентов не распространяется или для которых градостроительные регламенты не устанавливаются, определены статьей 36 ГрК РФ.

20. Виды разрешенного использования

1. Разрешенное использование земельных участков и объектов капитального строительства может быть следующих видов:

- основные виды разрешенного использования;
- условно разрешенные виды использования;
- вспомогательные виды разрешенного использования,

допустимые только в качестве дополнительных по отношению к основным видам разрешенного использования и условно разрешенным видам использования и осуществляемые совместно с ними.

2. Виды разрешенного использования (далее – ВРИ) земельных участков в настоящих Правилах определяются в соответствии с приказом Федеральной службы государственной регистрации, кадастра и картографии от 10.11.2020 № П/0412 «Об утверждении классификатора видов разрешенного использования земельных участков».

21. Градостроительные регламенты территориальных зон

1. Градостроительные регламенты территориальных зон Ж1/1, Ж1/2, Ж1/3

№ п/п	Код ВРИ	Наименование ВРИ	Предельные (минимальные и (или) максимальные) размеры земельных участков, в том числе их площадь, м ²		Максимальный процент застройки в границах земельного участка	Предельное количество этажей или предельная высота зданий, строений, сооружений	Минимальные отступы от границ земельных участков в целях определения мест допустимого размещения зданий, строений, сооружений, за пределами которых запрещено строительство зданий, строений, сооружений
			min	max			
ОСНОВНЫЕ ВИДЫ РАЗРЕШЕННОГО ИСПОЛЬЗОВАНИЯ ЗЕМЕЛЬНЫХ УЧАСТКОВ И ОБЪЕКТОВ КАПИТАЛЬНОГО СТРОИТЕЛЬСТВА							
1	2.1	Для индивидуального жилищного строительства	300	3000	50%	3 этажа*	3 метра**
2	2.3	Блокированная жилая застройка	80	3000	50%	3 этажа*	3 метра**; 0 метров – при примыкании к соседним зданиям
3	2.2	Для ведения личного подсобного хозяйства (приусадебный земельный участок)	300	5000	30%	3 этажа*	3 метра**
4	1.19	Сенокосенне	600	50000	0%	не подлежат установлению	
5	1.20	Выпас сельскохозяйственных животных	300	50000	0%	не подлежат установлению	
6	3.1.1	Предоставление коммунальных услуг	не подлежат установлению	5000		не подлежат установлению	
7	3.1.2	Административные здания организаций, обеспечивающих предоставление коммунальных услуг	не подлежат установлению		60%	3 этажа	3 метра
8	3.2.2	Оказание социальной помощи населению	не подлежат установлению		60%	3 этажа	3 метра
9	3.2.3	Оказание услуг связи	не подлежат установлению		60%	3 этажа	3 метра
10	3.4.1	Амбулаторно-поликлиническое обслуживание	не подлежат установлению			3 этажа	3 метра

№ п/п	Код ВРИ	Наименование ВРИ	Пределы (минимальные и (или) максимальные) размеры земельных участков, в том числе их площадь, м ²		Максимальный процент застройки в границах земельного участка	Пределное количество этажей или предельная высота зданий, строений, сооружений	Минимальные отступы от границ земельных участков в целях определения мест допустимого размещения зданий, строений, сооружений, за пределами которых запрещено строительство зданий, строений, сооружений
			min	max			
11	3.5.1	Дошкольное, начальное и среднее общее образование	не подлежат установлению			4 этажа	3 метра
12	3.6.2.	Парки культуры и отдыха	не подлежат установлению				
13	5.1.3	Площадки для занятий спортом	не подлежат установлению				
14	12.0	Земельные участки (территории) общего пользования	не подлежат установлению				
15	12.0.1	Улично-дорожная сеть	не подлежат установлению				
16	12.0.2	Благоустройство территории	не подлежат установлению				
УСЛОВНО РАЗРЕШЕННЫЕ ВИДЫ ИСПОЛЬЗОВАНИЯ ЗЕМЕЛЬНЫХ УЧАСТКОВ И ОБЪЕКТОВ КАПИТАЛЬНОГО СТРОИТЕЛЬСТВА							
17	2.1.1	Малозэтажная многоквартирная жилая застройка	600	не подлежат установлению	45%	4 этажа	6 метров
18	2.7.1	Хранение автотранспорта	не подлежат установлению				
19	3.3	Бытовое обслуживание	200	5000	60%	3 этажа	3 метра
20	3.6.1	Объекты культурно-досуговой деятельности	200	5000	60%	3 этажа	3 метра
21	3.7.1	Осуществление религиозных обрядов	не подлежат установлению				3 метра
22	3.10.1	Амбулаторное ветеринарное обслуживание	200	5000	60%	3 этажа	3 метра
23	4.1	Деловое управление	не подлежат установлению		60%	4 этажа	3 метра
24	4.4	Магазины	200	5000	60%	3 этажа	3 метра
25	4.5	Банковская и страховая деятельность	не подлежат установлению		60%	3 этажа	3 метра
26	4.6	Общественное питание	200	5000	50%	3 этажа	3 метра
27	5.1.2	Обеспечение занятий спортом в помещениях	не подлежат установлению		45%	не подлежит установлению	3 метра

№ п/п	Код ВРИ	Наименование ВРИ	Пределы (минимальные и (или) максимальные) размеры земельных участков, в том числе их площадь, м ²		Максимальный процент застройки в границах земельного участка	Пределное количество этажей или предельная высота зданий, строений, сооружений	Минимальные отступы от границ земельных участков в целях определения мест допустимого размещения зданий, строений, сооружений, за пределами которых запрещено строительство зданий, строений, сооружений
			min	max			
28	6.4	Пищевая промышленность	не подлежит установлению	5000	не подлежит установлению	15 метров	3 метра
29	8.3	Обеспечение внутреннего правопорядка	не подлежат установлению				3 метра

* для вспомогательных видов – 1 этаж,

** от вспомогательных видов – 1 метр.

Не допускается размещать со стороны улицы вспомогательные строения, за исключением гаражей. Допускается блокировка хозяйственных построек на смежных земельных участках по взаимному согласию домовладельцев с учетом пожарных требований.

Ограничения использования земельных участков и объектов капитального строительства, устанавливаемые в соответствии с законодательством Российской Федерации, определяются пунктом 22 настоящих Правил.

2. Градостроительные регламенты территориальных зон ОД1, ОД3

№ п/п	Код ВРИ	Наименование ВРИ	Предельные (минимальные и (или) максимальные) размеры земельных участков, в том числе их площадь, м ²		Максимальный процент застройки в границах земельного участка	Предельное количество этажей или предельная высота зданий, строений, сооружений	Минимальные отступы от границ земельных участков в целях определения мест допустимого размещения зданий, строений, сооружений, за пределами которых запрещено строительство зданий, строений, сооружений
			min	max			
ОСНОВНЫЕ ВИДЫ РАЗРЕШЕННОГО ИСПОЛЬЗОВАНИЯ ЗЕМЕЛЬНЫХ УЧАСТКОВ И ОБЪЕКТОВ КАПИТАЛЬНОГО СТРОИТЕЛЬСТВА							
1	3.1.1	Предоставление коммунальных услуг	не подлежит установлению	5000	не подлежит установлению		
2	3.1.2	Административные здания организаций, обеспечивающих предоставление коммунальных услуг	не подлежат установлению		60%	не подлежит установлению	3 метра
3	3.2.1	Дома социального обслуживания	не подлежат установлению		60%	не подлежит установлению	6 метров
4	3.2.2	Оказание социальной помощи населению	не подлежат установлению		60%	не подлежит установлению	6 метров
5	3.2.3	Оказание услуг связи	не подлежат установлению		60%	не подлежит установлению	6 метров
6	3.2.4	Общественная	600	не подлежит установлению	45%	не подлежит установлению	6 метров
7	3.3	Бытовое обслуживание	200	не подлежит установлению	60%	не подлежит установлению	6 метров
8	3.4.1	Амбулаторно-поликлиническое обслуживание	не подлежат установлению			не подлежит установлению	6 метров
9	3.5.1	Дошкольное, начальное и среднее общее образование	не подлежат установлению			4 этажа	6 метров
10	3.6.1	Объекты культурно-досуговой деятельности	не подлежат установлению		60%	не подлежит установлению	6 метров
11	3.6.2.	Парки культуры и отдыха	не подлежат установлению				
12	3.7.1	Осуществление религиозных обрядов	не подлежат установлению				6 метров
13	3.8.1	Государственное управление	не подлежат установлению		60%	не подлежит установлению	6 метров
14	3.10.1	Амбулаторное ветеринарное	не подлежат установлению		60%	не подлежит установлению	3 метра

№ п/п	Код ВРИ	Наименование ВРИ	Пределы (минимальные и (или) максимальные) размеры земельных участков, в том числе их площадь, м ²		Максимальный процент застройки в границах земельного участка	Пределное количество этажей или предельная высота зданий, строений, сооружений	Минимальные отступы от границ земельных участков в целях определения мест допустимого размещения зданий, строений, сооружений, за пределами которых запрещено строительство зданий, строений, сооружений
			min	max			
		обслуживание					
15	4.3	Рынки	не подлежат установлению		45%	не подлежат установлению	6 метров
16	4.4	Магазины	200	не подлежат установлению	60%	не подлежат установлению	3 метра
17	4.5	Банковская и страховая деятельность	не подлежат установлению		60%	не подлежат установлению	6 метров
18	4.6	Общественное питание	400	не подлежат установлению	50%	не подлежат установлению	6 метров
19	5.1.2	Обеспечение занятий спортом в помещениях	не подлежат установлению		45%	не подлежат установлению	6 метров
20	5.1.3	Площадки для занятий спортом	не подлежат установлению				
21	5.1.4	Оборудованные площадки для занятий спортом	не подлежат установлению				3 метра
22	8.3	Обеспечение внутреннего правопорядка	не подлежат установлению				3 метра
23	12.0	Земельные участки (территории) общего пользования	не подлежат установлению				
24	12.0.1	Улично-дорожная сеть	не подлежат установлению				
25	12.0.2	Благоустройство территории	не подлежат установлению				
УСЛОВНО РАЗРЕШЕННЫЕ ВИДЫ ИСПОЛЬЗОВАНИЯ ЗЕМЕЛЬНЫХ УЧАСТКОВ И ОБЪЕКТОВ КАПИТАЛЬНОГО СТРОИТЕЛЬСТВА							
26	2.1	Для индивидуального жилищного строительства	300	1000	50%	3 этажа*	3 метра**
27	2.2	Для ведения личного подсобного хозяйства (приусадебный земельный участок)	300	5000	40%	3 этажа*	3 метра**
28	2.3	Блокированная жилая застройка	80	3000	50%	3 этажа*	3 метра**; 0 метров – при примыкании к соседним зданиям

№ п/п	Код ВРИ	Наименование ВРИ	Предельные (минимальные и (или) максимальные) размеры земельных участков, в том числе их площадь, м ²		Максимальный процент застройки в границах земельного участка	Предельное количество этажей или предельная высота зданий, строений, сооружений	Минимальные отступы от границ земельных участков в целях определения мест допустимого размещения зданий, строений, сооружений, за пределами которых запрещено строительство зданий, строений, сооружений
			min	max			
29	4.9.1.3	Автомобильные мойки	не подлежат установлению			1 этаж	3 метра
30	6.4	Пищевая промышленность	400	5000	50%	15 метров	3 метра

* для вспомогательных видов – 1 этаж,

** от вспомогательных видов – 1 метр.

Не допускается размещать со стороны улицы вспомогательные строения, за исключением гаражей. Допускается блокировка хозяйственных построек на смежных земельных участках по взаимному согласию домовладельцев с учетом пожарных требований.

Ограничения использования земельных участков и объектов капитального строительства, устанавливаемые в соответствии с законодательством Российской Федерации, определяются пунктом 22 настоящих Правил.

3. Градостроительные регламенты территориальных зон ИТГ/1, ИТГ/3, ИТГ

№ п/п	Код ВРИ	Наименование ВРИ	Предельные (минимальные и (или) максимальные) размеры земельных участков, в том числе их площадь, м ²		Максимальный процент застройки в границах земельного участка	Предельное количество этажей или предельная высота зданий, строений, сооружений	Минимальные отступы от границ земельных участков в целях определения мест допустимого размещения зданий, строений, сооружений, за пределами которых запрещено строительство зданий, строений, сооружений
			min	max			
ОСНОВНЫЕ ВИДЫ РАЗРЕШЕННОГО ИСПОЛЬЗОВАНИЯ ЗЕМЕЛЬНЫХ УЧАСТКОВ И ОБЪЕКТОВ КАПИТАЛЬНОГО СТРОИТЕЛЬСТВА							

№ п/п	Код ВРИ	Наименование ВРИ	Пределы (или) максимальные размеры земельных участков, в том числе их площадь, м ²		Максимальный процент застройки в границах земельного участка	Пределное количество этажей или предельная высота зданий, строений, сооружений	Минимальные отступы от границ земельных участков в целях определения мест допустимого размещения зданий, строений, сооружений, за пределами которых запрещено строительство зданий, строений, сооружений
			min	max			
1	7.2.1	Размещение автомобильных дорог	не подлежат установлению				
2	3.1.1	Предоставление коммунальных услуг	не подлежат установлению				
3	12.0	Земельные участки (территории) общего пользования	не подлежат установлению				
4	12.0.1	Улично-дорожная сеть	не подлежат установлению				
5	12.0.2	Благоустройство территории	не подлежат установлению				
УСЛОВНО РАЗРЕШЕННЫЕ ВИДЫ ИСПОЛЬЗОВАНИЯ ЗЕМЕЛЬНЫХ УЧАСТКОВ И ОБЪЕКТОВ КАПИТАЛЬНОГО СТРОИТЕЛЬСТВА							
6	4.9.1	Объекты дорожного сервиса	не подлежат установлению				3 метра
7	4.9.1.1	Заправка транспортных средств	не подлежат установлению			1 этаж	3 метра
8	4.9.1.2	Обеспечение дорожного отъезда	600	не подлежат установлению	45%	3 этажа	3 метра
9	4.9.1.3	Автомобильные мойки	не подлежат установлению			1 этаж	3 метра
10	4.9.1.4	Ремонт автомобилей	не подлежат установлению			1 этаж	3 метра

Ограничения использования земельных участков и объектов капитального строительства, устанавливаемые в соответствии с законодательством Российской Федерации, определяются пунктом 22 настоящих Правил.

4. Градостроительные регламенты территориальных зон СХ1/1, СХ1/3

№ п/п	Код ВРИ	Наименование ВРИ	Предельные (минимальные и (или) максимальные) размеры земельных участков, в том числе их площадь, м ²		Максимальный процент застройки в границах земельного участка	Предельное количество этажей или предельная высота зданий, строений, сооружений	Минимальные отступы от границ земельных участков в целях определения мест допустимого размещения зданий, строений, сооружений, за пределами которых запрещено строительство зданий, строений, сооружений
			min	max			
ОСНОВНЫЕ ВИДЫ РАЗРЕШЕННОГО ИСПОЛЬЗОВАНИЯ ЗЕМЕЛЬНЫХ УЧАСТКОВ И ОБЪЕКТОВ КАПИТАЛЬНОГО СТРОИТЕЛЬСТВА							
1	1.3	Овощеводство	не подлежат установлению				
2	1.4	Выращивание тоницирующих, лекарственных, цветочных культур	не подлежат установлению				
3	1.5	Садоводство	не подлежат установлению				
4	1.12	Пчеловодство	не подлежат установлению				
5	1.13	Рыбоводство	не подлежат установлению				
6	1.16	Ведение личного подсобного хозяйства на полевых участках	не подлежат установлению				
7	1.19	Сенокосные	не подлежат установлению				
8	1.20	Выпас сельскохозяйственных животных	не подлежат установлению				
9	3.1.1	Предоставление коммунальных услуг	не подлежат установлению				
10	11.1	Общее пользование водными объектами	не подлежат установлению				
12.0		Земельные участки (территории) общего пользования	не подлежат установлению				
12.0.1		Улично-дорожная сеть	не подлежат установлению				
12.0.2		Благоустройство территории	не подлежат установлению				
12	13.1	Ведение огородничества	100	4500	0%	не подлежат установлению	
УСЛОВНО РАЗРЕШЕННЫЕ ВИДЫ ИСПОЛЬЗОВАНИЯ ЗЕМЕЛЬНЫХ УЧАСТКОВ И ОБЪЕКТОВ КАПИТАЛЬНОГО СТРОИТЕЛЬСТВА							
13	1.15	Хранение и переработка сельскохозяйственной продукции	не подлежат установлению				3 метра
14	5.4	Причалы для маломерных судов	не подлежат установлению				

№ п/п	Код ВРИ	Наименование ВРИ	Предельные (минимальные и (или) максимальные) размеры земельных участков, в том числе их площадь, м ²		Максимальный процент застройки в границах земельного участка	Предельное количество этажей или предельная высота зданий, строений, сооружений	Минимальные отступы от границ земельных участков в целях определения мест допустимого размещения зданий, строений, сооружений, за пределами которых запрещено строительство зданий, строений, сооружений
			min	max			
15	6.8	Связь	не подлежат установлению				3 метра

Ограничения использования земельных участков и объектов капитального строительства, устанавливаемые в соответствии с законодательством Российской Федерации, определяются пунктом 22 настоящих Правил.

5. Градостроительный регламент территориальной зоны СХ2/1

№ п/п	Код ВРИ	Наименование ВРИ	Предельные (минимальные и (или) максимальные) размеры земельных участков, в том числе их площадь, м ²		Максимальный процент застройки в границах земельного участка	Предельное количество этажей или предельная высота зданий, строений, сооружений	Минимальные отступы от границ земельных участков в целях определения мест допустимого размещения зданий, строений, сооружений, за пределами которых запрещено строительство зданий, строений, сооружений
			min	max			
ОСНОВНЫЕ ВИДЫ РАЗРЕШЕННОГО ИСПОЛЬЗОВАНИЯ ЗЕМЕЛЬНЫХ УЧАСТКОВ И ОБЪЕКТОВ КАПИТАЛЬНОГО СТРОИТЕЛЬСТВА							
1	1.12	Пчеловодство	не подлежат установлению				
2	1.15	Хранение и переработка сельскохозяйственной продукции	не подлежат установлению				3 метра
3	1.16	Ведение личного подсобного хозяйства на полевых участках	не подлежат установлению				
4	1.18	Обеспечение сельскохозяйственного производства	не подлежат установлению				3 метра

№ п/п	Код ВРИ	Наименование ВРИ	Пределы (минимальные и (или) максимальные) размеры земельных участков, в том числе их площадь, м ²		Максимальный процент застройки в границах земельного участка	Пределное количество этажей или предельная высота зданий, строений, сооружений	Минимальные отступы от границ земельных участков в целях определения мест допустимого размещения зданий, строений, сооружений, за пределами которых запрещено строительство зданий, строений, сооружений
			min	max			
5	3.1.1	Предоставление коммунальных услуг	не подлежат установлению				
6	4.9.1.1	Заправка транспортных средств	не подлежат установлению			1 этаж	3 метра
8	4.9.1.3	Автомобильные мойки	не подлежат установлению			1 этаж	3 метра
9	4.9.1.4	Ремонт автомобилей	не подлежат установлению			1 этаж	3 метра
10	4.4	Магазины	не подлежат установлению	5000	50%	не подлежат установлению	3 метра
11	6.9	Склад	не подлежат установлению				
12	6.9.1	Складские площадки	не подлежат установлению			не подлежат установлению	3 метра
13	12.0	Земельные участки (территории) общего пользования	не подлежат установлению				
14	12.0.1	Улично-дорожная сеть	не подлежат установлению				
15	12.0.2	Благоустройство территории	не подлежат установлению				
УСЛОВНО РАЗРЕШЕННЫЕ ВИДЫ ИСПОЛЬЗОВАНИЯ ЗЕМЕЛЬНЫХ УЧАСТКОВ И ОБЪЕКТОВ КАПИТАЛЬНОГО СТРОИТЕЛЬСТВА							
16	1.8	Скотоводство	не подлежат установлению				3 метра
17	6.4	Пищевая промышленность	не подлежат установлению				3 метра

Ограничения использования земельных участков и объектов капитального строительства, устанавливаемые в соответствии с законодательством Российской Федерации, определяются пунктом 22 настоящих Правил.

6. Градостроительные регламенты территориальных зон СН1/1, СН1/3

№ п/п	Код ВРИ	Наименование ВРИ	Предельные (минимальные и (или) максимальные) размеры земельных участков, в том числе их площадь, м ²		Максимальный процент застройки в границах земельного участка	Предельное количество этажей или предельная высота зданий, строений, сооружений	Минимальные отступы от границ земельных участков в целях определения мест допустимого размещения зданий, строений, сооружений, за пределами которых запрещено строительство зданий, строений, сооружений
			min	max			
ОСНОВНЫЕ ВИДЫ РАЗРЕШЕННОГО ИСПОЛЬЗОВАНИЯ ЗЕМЕЛЬНЫХ УЧАСТКОВ И ОБЪЕКТОВ КАПИТАЛЬНОГО СТРОИТЕЛЬСТВА							
1	12.1	Ритуальная деятельность	не подлежат установлению	400000	не подлежат установлению	3 метра	
2	12.0	Земельные участки (территории) общего пользования	не подлежат установлению				
3	12.0.1	Улично-дорожная сеть	не подлежат установлению				
4	12.0.2	Благоустройство территории	не подлежат установлению				
5	3.1.1	Предоставление коммунальных услуг	не подлежат установлению				
УСЛОВНО РАЗРЕШЕННЫЕ ВИДЫ ИСПОЛЬЗОВАНИЯ ЗЕМЕЛЬНЫХ УЧАСТКОВ И ОБЪЕКТОВ КАПИТАЛЬНОГО СТРОИТЕЛЬСТВА							
6	Не установлены						

Ограничения использования земельных участков и объектов капитального строительства, устанавливаемые в соответствии с законодательством Российской Федерации, определяются пунктом 22 настоящих Правил.

22. Ограничения использования земельных участков и объектов капитального строительства, устанавливаемые в соответствии с законодательством Российской Федерации

1. На территории Пчелиновского сельского поселения Бобровского муниципального района Воронежской области располагаются следующие зоны с особыми условиями использования территории:

- 1) охранная зона объектов электроэнергетики (объектов электросетевого хозяйства и объектов по производству электрической энергии);
- 2) придорожные полосы автомобильных дорог;
- 3) охранная зона трубопроводов (газопроводов, нефтепроводов и нефтепродуктопроводов, аммиакопроводов);
- 4) охранная зона линий и сооружений связи;
- 5) водоохранная (рыбоохранная) зона;
- 6) прибрежная защитная полоса;
- 7) зоны санитарной охраны источников питьевого и хозяйственно-бытового водоснабжения, а также устанавливаемые в случаях, предусмотренных Водным кодексом Российской Федерации, в отношении подземных водных объектов зоны специальной охраны;
- 8) зоны затопления и подтопления;
- 9) санитарно-защитная зона;
- 10) охранная зона пунктов государственной геодезической сети, государственной нивелирной сети и государственной гравиметрической сети.

2. Ограничения для зон с особыми условиями использования территории установлены в соответствии с действующими нормативами.

№ п/п	Вид зоны	Ограничения в использовании земельных участков и объектов капитального строительства	Основания установления ограничений
1	Охранная зона объектов электроэнергетики (объектов электросетевого хозяйства и объектов по производству электрической энергии)	<p>1. В охранных зонах объектов электросетевого хозяйства, размещенных на земельных участках, запрещается осуществлять любые действия, которые могут нарушить безопасную работу объектов электросетевого хозяйства, в том числе привести к их повреждению или уничтожению, и (или) повлечь причинение вреда жизни, здоровью граждан и имуществу физических или юридических лиц, а также повлечь нанесение экологического ущерба и возникновение пожаров, в том числе:</p> <ul style="list-style-type: none"> - набрасывать на провода и опоры воздушных линий электропередачи посторонние предметы, а также подниматься на опоры воздушных линий электропередачи; - размещать любые объекты и предметы (материалы) в пределах созданных в соответствии с требованиями нормативно-технических документов проходов и подъездов для доступа к объектам электросетевого хозяйства, а также проводить любые работы и возводить сооружения, которые могут препятствовать доступу к объектам электросетевого хозяйства, без создания необходимых для такого доступа проходов и подъездов; - находиться в пределах огороженной территории и помещениях распределительных устройств и подстанций, открывать двери и люки распределительных устройств и подстанций, производить переключения и подключения в электрических сетях (указанное требование не распространяется на работников, занятых выполнением разрешенных в установленном порядке работ), разводить огонь в пределах охранных зон вводных и распределительных устройств, подстанций, воздушных линий электропередачи, а также в охранных зонах кабельных линий электропередачи; - размещать свалки; - производить работы ударными механизмами, сбрасывать тяжести массой свыше 5 тонн, производить сброс и слив едких и коррозионных веществ и горюче-смазочных материалов (в охранных зонах подземных кабельных линий электропередачи). <p>2. Для объектов электросетевого хозяйства напряжением свыше</p>	<p>Постановление Правительства Российской Федерации от 24.02.2009 № 160 «О порядке установления охранных зон объектов электросетевого хозяйства и особых условий использования земельных участков, расположенных в границах таких зон»</p> <p>Постановление Правительства Российской Федерации от 18.11.2013 № 1033 «О порядке установления охранных зон объектов по производству электрической энергии и особых условий использования земельных участков, расположенных в границах таких зон»</p>

	<p>1000 вольт, помимо действий, предусмотренных пунктом 1, запрещается:</p> <ul style="list-style-type: none"> - складировать или размещать хранилища любых, в том числе горюче-смазочных материалов; - размещать детские и спортивные площадки, стадионы, рынки, торговые точки, полевые станы, загоны для скота, гаражи и стоянки всех видов машин и механизмов, проводить любые мероприятия, связанные с большим скоплением людей, не занятых выполнением разрешённых в установленном порядке работ (в охранных зонах воздушных линий электропередачи); - использовать (запускать) любые летательные аппараты, в том числе воздушных змеев, спортивные модели летательных аппаратов (в охранных зонах воздушных линий электропередачи); - бросать якоря с судов и осуществлять их проход с отдалёнными якорями, цепями, лотами, волокушами и тралями (в охранных зонах подводных кабельных линий электропередачи); - осуществлять проход судов с поднятыми стрелами кранов и других механизмов (в охранных зонах воздушных линий электропередачи). <p>3. Без письменного решения о согласовании сетевой организации запрещается:</p> <ul style="list-style-type: none"> - строительство, капитальный ремонт, реконструкция или снос зданий и сооружений; - горные, взрывные, мелноративные работы, в том числе связанные с временным затоплением земель; - посадка и вырубка деревьев и кустарников; - дноуглубительные, землечерпальные и погрузочно-разгрузочные работы, добыча рыбы, других водных животных и растений придонными орудиями лова, устройство водопоев, колка и заготовка льда (в охранных зонах подводных кабельных линий электропередачи); - проход судов, у которых расстояние по вертикали от верхнего крайнего габарита с грузом или без груза до нижней точки провеса проводов переходов воздушных линий электропередачи через водоёмы менее минимально допустимого расстояния, в том числе с учётом максимального уровня подъёма воды при паводке;
--	---

- проезд машин и механизмов, имеющих общую высоту с грузом или без груза от поверхности дороги более 4,5 метра (в охранных зонах воздушных линий электропередачи);
 - земляные работы на глубине более 0,3 метра (на вспахиваемых землях на глубине более 0,45 метра), а также планировка грунта (в охранных зонах подземных кабельных линий электропередачи);
 - полив сельскохозяйственных культур в случае, если высота струи воды может составить свыше 3 метров (в охранных зонах воздушных линий электропередачи);
 - полевые сельскохозяйственные работы с применением сельскохозяйственных машин и оборудования высотой более 4 метров (в охранных зонах воздушных линий электропередачи) или полевые сельскохозяйственные работы, связанные с вспашкой земли (в охранных зонах кабельных линий электропередачи).
4. Для объектов электросетевого хозяйства напряжением до 1000 вольт, помимо действий, предусмотренных пунктом 3, без письменного решения о согласовании сетевых организаций запрещается:
- размещать детские и спортивные площадки, стадионы, рынки, торговые точки, полевые станы, загоны для скота, гаражи и стоянки всех видов машин и механизмов, садовые, огороженные земельные участки и иные объекты недвижимости, расположенные в границах территории ведения гражданами садоводства или огородничества для собственных нужд объекты жилищного строительства, в том числе индивидуального (в охранных зонах воздушных линий электропередачи);
 - складировать или размещать хранилища любых, в том числе горюче-смазочных материалов;
 - уstraивать причалы для стоянки судов, барж и плавучих кранов, бросать якоря с судов и осуществлять их проход с отданными якорями, цепями, лотами, волокушами и тралями (в охранных зонах подводных кабельных линий электропередачи).
5. В охранных зонах объектов по производству электрической энергии запрещается осуществлять действия, которые могут нарушить безопасную работу объектов, в том числе привести к их

		<p>повреждению или уничтожению и (или) повлечь причинение вреда жизни, здоровью граждан и имуществу физических или юридических лиц, а также нанесение вреда окружающей среде и возникновение пожаров и чрезвычайных ситуаций, а именно:</p> <ul style="list-style-type: none"> - убирать, перемещать, засыпать и повреждать предупреждающие знаки; - размещать кладбища, скотомогильники, захоронения отходов производства и потребления, радиоактивных, химических, взрывчатых, токсичных, отравляющих и ядовитых веществ; - производить сброс и слив едких и коррозионных веществ, в том числе растворов кислот, щелочей и солей, а также горюче-смазочных материалов; - разводить огонь и размещать какие-либо открытые или закрытые источники огня; - проводить работы, размещать объекты и предметы, возводить сооружения, которые могут препятствовать доступу к объектам, без создания необходимых для такого доступа проходов и подъездов; - производить работы ударными механизмами, сбрасывать тяжести массой свыше 5 тонн; - складировать любые материалы, в том числе взрывоопасные, пожароопасные и горюче-смазочные. <p>6. Без письменного согласования владельцев объектов по производству электрической энергии запрещается:</p> <ul style="list-style-type: none"> - размещать детские и спортивные площадки, стадионы, рынки, торговые точки, полевые станы, загоны для скота, гаражи и стоянки всех видов машин и механизмов; - проводить любые мероприятия, связанные с пребыванием людей, не занятых выполнением работ, разрешенных в установленном порядке; - осуществлять горные, взрывные, мелiorативные работы, в том числе связанные с временным затоплением земель. 	
2	Придорожные полосы автомобильных дорог	В придорожных полосах федеральных автомобильных дорог общего пользования, в придорожных полосах автомобильных дорог общего пользования регионального или межмуниципального значения запрещается строительство капитальных сооружений, за исключением:	Приказ Минтранса России от 13.01.2010 № 4 «Об установлении и использовании придорожных полос автомобильных дорог федерального значения»

		<ul style="list-style-type: none"> - объектов, предназначенных для обслуживания таких автомобильных дорог, их строительства, реконструкции, капитального ремонта, ремонта и содержания; - объектов Государственной инспекции безопасности дорожного движения Министерства внутренних дел Российской Федерации; - объектов дорожного сервиса, рекламных конструкций, информационных щитов и указателей; - инженерных коммуникаций. 	<p>Постановление правительства Воронежской области от 19.10.2010 № 879 «Об утверждении Порядка установления и использования придорожных полос автомобильных дорог общего пользования регионального или межмуниципального значения Воронежской области»</p>
3	<p>Охранная зона трубопроводов (газопроводов, нефтепроводов и нефтепродуктопроводов, амниакопроводов)</p>	<p>1. В охранных зонах трубопроводов запрещается производить всякого рода действия, могущие нарушить нормальную эксплуатацию трубопроводов либо привести к их повреждению, в частности:</p> <ul style="list-style-type: none"> - перемещать, засыпать и ломать опознавательные и сигнальные знаки, контрольно - измерительные пункты; - открывать люки, калитки и двери необслуживаемых усилительных пунктов кабельной связи, ограждений узлов линейной арматуры, станций катодной и дренажной защиты, линейных и смотровых колодцев и других линейных устройств, открывать и закрывать краны и задвижки, отключать или включать средства связи, энергоснабжения и телемеханики трубопроводов; - устраивать всякого рода свалки, выливать растворы кислот, солей и щелочей; - разрушать берегоукрепительные сооружения, водопропускные устройства, земляные и иные сооружения (устройства), предохраняющие трубопроводы от разрушения, а прилегающую территорию и окружающую местность - от аварийного разлива транспортируемой продукции; - бросать якоря, проходить с отдаленными якорями, цепями, лотами, волокушами и тралами, производить дноуглубительные и землечерпальные работы; - разводить огонь и размещать какие-либо открытые или закрытые источники огня. <p>2. В охранных зонах трубопроводов без письменного разрешения предприятий трубопроводного транспорта запрещается:</p> <ul style="list-style-type: none"> - возводить любые постройки и сооружения; на расстоянии ближе 	<p>Федеральный закон от 31.03.1999 № 69-ФЗ «О газоснабжении в Российской Федерации»</p> <p>«Правила охраны магистральных трубопроводов», утвержденные Минтопэнерго России 29.04.1992, постановлением Госгортехнадзора России от 22.04.1992 № 9</p> <p>Постановление Госгортехнадзора России от 23.11.1994 № 61 «О распространении «Правил охраны магистральных трубопроводов» на магистральные амниакопроводы»</p> <p>Постановление Правительства Российской Федерации от 08.09.2017 № 1083 «Об утверждении Правил охраны магистральных газопроводов и о внесении изменений в Положение о представлении в федеральный орган исполнительной власти (его территориальные органы), уполномоченный Правительством Российской Федерации на осуществление государственного кадастрового учета, государственной регистрации прав, ведение Единого государственного реестра недвижимости и предоставление сведений, содержащихся в Едином государственном реестре</p>

	<p>1000 м от оси аммакопровода запрещается: строить коллективные сады с жилыми домами, устраивать массовые спортивные соревнования, соревнования с участием зрителей, купания, массовый отдых людей, любительское рыболовство, расположение временных полевых жилищ и станов любого назначения, загоны для скота,</p> <ul style="list-style-type: none"> - высаживать деревья и кустарники всех видов, складировать корма, удобрения, материалы, сено и солому, располагать коновязи, содержать скот, выделять рыбопромысловые участки, производить добычу рыбы, а также водных животных и растений, устраивать водопой, производить колку и заготовку льда, - сооружать проезды и переезды через трассы трубопроводов, устраивать стоянки автомобильного транспорта, тракторов и механизмов, размещать сады и огороды, - производить мелиоративные земляные работы, сооружать оросительные и осушительные системы, - производить всякого рода открытые и подземные, горные, строительные, монтажные и взрывные работы, планировку грунта. <p>3. В охранных зонах магистральных газопроводов запрещается:</p> <ul style="list-style-type: none"> - перемещать, насыпать, повреждать и разрушать контрольно-измерительные и контрольно-диагностические пункты, предупредительные надписи, опознавательные и сигнальные знаки местонахождения магистральных газопроводов; - открывать двери и люки необслуживаемых усилительных пунктов на кабельных линиях связи, калитки ограждений узлов линейной арматуры, двери установок электрохимической защиты, люки линейных и смотровых колодцев, открывать и закрывать краны, задвижки, отключать и включать средства связи, энергооборудования, устройства телемеханики магистральных газопроводов, - устраивать свалки, осуществлять сброс и слив едких и коррозионно-агрессивных веществ и горюче-смазочных материалов; - складировать любые материалы, в том числе горюче-смазочные, или размещать хранилища любых материалов; - повреждать берегозащитные, водовыпускные сооружения, земляные и иные сооружения (устройства), предохраняющие магистральный газопровод от разрушения, 	<p>недвижимости, федеральными органами исполнительной власти, органами государственной власти субъектов Российской Федерации и органами местного самоуправления дополнительных сведений, воспроизводимых на публичных кадастровых картах»</p> <p>Постановление Правительства Российской Федерации от 20.11.2000 № 878 «Об утверждении Правил газораспределительных сетей» охраны</p>
--	--	--

- осуществлять постановку судов и плавучих объектов на якорь, добычу морских млекопитающих, рыболовство придонными орудиями добычи (вылова) водных биологических ресурсов, плавание с вывешенной якорь-цепью;
 - проводить дноуглубительные и другие работы, связанные с изменением дна и берегов водных объектов, за исключением работ, необходимых для технического обслуживания объекта магистрального газопровода;
 - проводить работы с использованием ударно-импульсных устройств и вспомогательных механизмов, сбрасывать грузы;
 - осуществлять рекреационную деятельность (кроме деятельности по размещению туристских стоянок), разводить костры и размещать источники огня;
 - огораживать и перегораживать охраняемые зоны;
 - размещать какие-либо здания, строения, сооружения, не относящиеся к объектам, указанным в пункте 2 Правил, за исключением объектов, указанных в подпунктах «д» – «к» и «м» пункта 6 Правил, утвержденным Постановлением Правительства РФ от 08.09.2017 № 1083;
 - осуществлять несанкционированное подключение (присоединение) к магистральному газопроводу.
4. В охранных зонах магистральных газопроводов без письменного разрешения собственника магистрального газопровода или организации, эксплуатирующей магистральный газопровод не допускается:
- проведение горных, взрывных, строительных, монтажных, мелноративных работ, в том числе работ, связанных с затоплением земель;
 - осуществление посадки и вырубки деревьев и кустарников;
 - проведение погрузочно-разгрузочных работ, устройство водопоев скота, колка и заготовка льда;
 - проведение земляных работ на глубине более чем 0,3 метра, планировка грунта;
 - сооружение запруд на реках и ручьях;
 - складирование кормов, удобрений, сена, соломы, размещение полевых станов и загонов для скота;

	<ul style="list-style-type: none"> - размещение туристских стоянок; - размещение гаражей, стоянок и парковок транспортных средств; - сооружение проездов через магистральные газопроводы; - прокладка инженерных коммуникаций; - проведение инженерных изысканий, связанных с бурением скважин и устройством шурфов; - устройство причалов для судов и пляжей; - проведение работ на объектах транспортной инфраструктуры, находящихся на территории охранной зоны; - проведение работ, связанных с временным затоплением земель, не относящихся к землям сельскохозяйственного назначения. <p>5. В границах охранной зоны газораспределительных сетей запрещается:</p> <ul style="list-style-type: none"> - строить объекты жилищно-гражданского и производственного назначения; - сносить и реконструировать мосты, коллекторы, автомобильные и железные дороги с расположенными на них газораспределительными сетями без предварительного выноса этих газопроводов по согласованию с эксплуатационными организациями; - разрушать берегоукрепительные сооружения, водопропускные устройства, земляные и иные сооружения, предохраняющие газораспределительные сети от разрушений; - перемещать, повреждать, засыпать и уничтожать опознавательные знаки, контрольно-измерительные пункты и другие устройства газораспределительных сетей; - устранять свалки и склады, разливать растворы кислот, солей, щелочей и других химически активных веществ; - огораживать и перегораживать охранные зоны, препятствовать доступу персонала эксплуатационных организаций к газораспределительным сетям, проведение обслуживания и устранению повреждений газораспределительных сетей; - разводить огонь и размещать источники огня; - рыть погребя, копать и обрабатывать почву сельскохозяйственными и мелкоративными орудиями и механизмами на глубину более 0,3 метра;
--	---

		<ul style="list-style-type: none"> - открывать калитки и двери газорегуляторных пунктов, станций катодной и дренажной защиты, люки подземных колодцев, включать или отключать электроснабжение средств связи, освещения и систем телемеханики. - набрасывать, приставлять и привязывать к опорам и надземным газопроводам, ограждениям и зданиям газораспределительных сетей посторонние предметы, лестницы, влезать на них; - самовольно подключаться к газораспределительным сетям. 	
4	Охранная зона линий и сооружений связи	<p>В пределах охранной зоны подземной кабельной линии связи или линии радиодиффузии запрещается:</p> <ul style="list-style-type: none"> - раскопка грунта при помощи ударных инструментов (ломов, кирк, клиньев и пневматических инструментов); - разработка мерзлого грунта с применением ударных механизмов. <p>Без письменного согласия и присутствия представителей предприятий, эксплуатирующих линии связи и линии радиодиффузии, запрещается:</p> <ul style="list-style-type: none"> - осуществлять всякого рода строительные, монтажные и взрывные работы, планировку грунта землеройными механизмами (за исключением зон песчаных барханов) и земляные работы (за исключением вспашки на глубину не более 0,3 метра); - производить геолого-съемочные, поисковые, геодезические и другие изыскательские работы, которые связаны с бурением скважин, шурфованием, взятием проб грунта, осуществлением взрывных работ; - производить посадку деревьев, располагать полевые станы, содержать скот, складировать материалы, корма и удобрения, жечь костры, устраивать стрельбища; - устраивать проезды и стоянки автотранспорта, тракторов и механизмов, провозить негабаритные грузы под проводами воздушных линий связи и линий радиодиффузии, строить каналы (арьки), устраивать заграждения и другие препятствия; - устраивать причалы для стоянки судов, барж и плавучих кранов, производить погрузочно-разгрузочные, подводно-технические, дноуглубительные и землечерпательные работы, выделять рыбопромысловые участки, производить добычу рыбы, других 	<p>Постановление Правительства Российской Федерации от 09.06.1995 № 578 «Об утверждении Правил охраны линий и сооружений связи Российской Федерации»</p>

водных животных, а также водных растений придонными орудиями лова, уstraивать водопой, производить колку и заготовку льда. Судам и другим плавучим средствам запрещается бросать якоря, проходить с отданными якорями, цепями, лотами, волокушами и тралями.

- производить строительство и реконструкцию линий электропередач, радиостанций и других объектов, излучающих электромагнитную энергию и оказывающих опасное воздействие на линии связи и линии радиосвязи.
- производить защиту подземных коммуникаций от коррозии без учета проходящих подземных кабельных линий связи.

Запрещается производить всякого рода действия, которые могут нарушить нормальную работу линий связи и линий радиосвязи, в частности:

- производить снос и реконструкцию зданий и мостов, осуществлять переустройство коллекторов, туннелей метрополитена и железных дорог, где проложены кабели связи, установлены столбы воздушных линий связи и линий радиосвязи, размещены технические сооружения радиорелейных станций, кабельные ящики и распределительные коробки, без предварительного выноса заказчиками (застройщиками) линий и сооружений связи, линий и сооружений радиосвязи по согласованию с предприятиями, в ведении которых находятся эти линии и сооружения,
- производить засыпку трасс подземных кабельных линий связи, уstraивать на этих трассах временные склады, стоки химически активных веществ и свалки промышленных, бытовых и прочих отходов, ломать замерные, сигнальные, предупредительные знаки и телефонные колодцы,
- открывать двери и люки необслуживаемых усилительных и регенерационных пунктов (наземных и подземных) и радиорелейных станций, кабельных колодцев телефонной канализации, распределительных шкафов и кабельных ящиков, а также подключаться к линиям связи (за исключением лиц, обслуживающих эти линии);
- огораживать трассы линий связи, препятствуя свободному доступу к ним технического персонала.

		<ul style="list-style-type: none"> - самовольно подключаться к абонентской телефонной линии и линии радиотелефонии в целях пользования услугами связи; - совершать иные действия, которые могут причинить повреждения сооружениям связи и радиотелефонии (повредить опоры и арматуру воздушных линий связи, обрывать провода, набрасывать на них посторонние предметы и другое). 	
5	Водоохранная зона	<p>В границах водоохранной зоны запрещается:</p> <ul style="list-style-type: none"> - использование сточных вод в целях регулирования плодородия почв; - размещение кладбищ, скотомогильников, объектов размещения отходов производства и потребления, химических, взрывчатых, токсичных, отравляющих и ядовитых веществ, пунктов захоронения радиоактивных отходов; - осуществление авиационных мер по борьбе с вредными организмами; - движение и стоянка транспортных средств (кроме специальных транспортных средств), за исключением их движения по дорогам и стоянки на дорогах и в специально оборудованных местах, имеющих твердое покрытие; - строительство и реконструкция автозаправочных станций, складов горюче-смазочных материалов (за исключением случаев, если автозаправочные станции, склады горюче-смазочных материалов размещены на территориях портов, инфраструктуры внутренних водных путей, в том числе баз (сооружений) для стоянки маломерных судов, объектов органов федеральной службы безопасности), станций технического обслуживания, используемых для технического осмотра и ремонта транспортных средств, осуществление мойки транспортных средств; - хранение пестицидов и агрохимикатов (за исключением хранения агрохимикатов в специализированных хранилищах на территориях морских портов за пределами границ прибрежных защитных полос), применение пестицидов и агрохимикатов; - сброс сточных, в том числе дренажных, вод; - разведка и добыча общераспространенных полезных ископаемых (за исключением случаев, если разведка и добыча общераспространенных полезных ископаемых осуществляются пользователями недр, осуществляющими разведку и добычу иных 	Водный кодекс Российской Федерации

	<p>видов полезных ископаемых, в границах предоставленных им в соответствии с законодательством Российской Федерации о недрах горных отводов и (или) геологических отводов на основании утвержденного технического проекта в соответствии со ст. 19.1 Закона Российской Федерации от 21 февраля 1992 года № 2395-1 «О недрах»).</p>	
<p>Рыбоохранная зона</p>	<p>В границах рыбоохранной зоны запрещается:</p> <ul style="list-style-type: none"> - использование сточных вод в целях регулирования плодородия почв; - размещение кладбищ, скотомогильников, объектов размещения отходов производства и потребления, химических, взрывчатых, токсичных, отравляющих и ядовитых веществ, пунктов захоронения радиоактивных отходов; - осуществление авиационных мер по борьбе с вредными организмами; - движение и стоянка транспортных средств (кроме специальных транспортных средств), за исключением их движения по дорогам и стоянки на дорогах и в специально оборудованных местах, имеющих твердое покрытие; - размещение автозаправочных станций, складов горюче-смазочных материалов (за исключением случаев, если автозаправочные станции, склады горюче-смазочных материалов размещены на территориях портов, судостроительных и судоремонтных организаций, инфраструктуры внутренних водных путей при условии соблюдения требований законодательства в области охраны окружающей среды и Водного кодекса Российской Федерации), станций технического обслуживания, используемых для технического осмотра и ремонта транспортных средств, осуществление мойки транспортного средства; - размещение специализированных хранилищ пестицидов и агрохимикатов, применение пестицидов и агрохимикатов; - сброс сточных, в том числе дренажных, вод; - разведка и добыча общераспространенных полезных ископаемых (за исключением случаев, если разведка и добыча общераспространенных полезных ископаемых осуществляются пользователями недр, осуществляющими разведку и добычу иных видов полезных ископаемых, в границах предоставленных им в 	<p>Постановление Правительства Российской Федерации от 06.10.2008 № 743 «Об утверждении Правил установления рыбоохранных зон»</p>

		<p>соответствии с законодательством Российской Федерации о недрах участков недр на основании утвержденного технического проекта в соответствии со статьей 19.1 Закона Российской Федерации «О недрах»);</p> <ul style="list-style-type: none"> - распашка земель; - размещение отвалов размываемых грунтов; - выпас сельскохозяйственных животных и организация для них летних лагерей, ванн. 	
6	Прибрежная защитная полоса	<p>В границах прибрежных защитных полос запрещается:</p> <ul style="list-style-type: none"> - использование сточных вод в целях регулирования плодородия почв; - размещение кладбищ, скотомогильников, объектов размещения отходов производства и потребления, химических, взрывчатых, токсичных, отравляющих и ядовитых веществ, пунктов захоронения радиоактивных отходов; - осуществление авиационных мер по борьбе с вредными организмами; - движение и стоянка транспортных средств (кроме специальных транспортных средств), за исключением их движения по дорогам и стоянки на дорогах и в специально оборудованных местах, имеющих твердое покрытие; - строительство и реконструкция автозаправочных станций, складов горюче-смазочных материалов (за исключением случаев, если автозаправочные станции, склады горюче-смазочных материалов размещены на территориях портов, инфраструктуры внутренних водных путей, в том числе баз (сооружений) для стоянки маломерных судов, объектов органов федеральной службы безопасности), станций технического обслуживания, используемых для технического осмотра и ремонта транспортных средств, осуществление мойки транспортных средств; - хранение пестицидов и агрохимикатов (за исключением хранения агрохимикатов в специализированных хранилищах на территориях морских портов за пределами границ прибрежных защитных полос), применение пестицидов и агрохимикатов; - сброс сточных, в том числе дренажных, вод; - разведка и добыча общераспространенных полезных ископаемых (за исключением случаев, если разведка и добыча 	Водный кодекс Российской Федерации

		<p>общераспространенных полезных ископаемых осуществляются пользованиями недр, осуществляющими разведку и добычу иных видов полезных ископаемых, в границах предоставленных им в соответствии с законодательством Российской Федерации о недрах горных отводов и (или) геологических отводов на основании утвержденного технического проекта в соответствии со ст. 19.1 Закона Российской Федерации от 21 февраля 1992 года № 2395-1 «О недрах»);</p> <ul style="list-style-type: none"> - распашка земель; - размещение отвалов размываемых грунтов; - выпас сельскохозяйственных животных и организация для них летних лагерей, ванн. 	
7	<p>Зоны санитарной охраны источников питьевого и хозяйственно-бытового водоснабжения, а также устанавливаемые в случаях, предусмотренных Водным кодексом Российской Федерации, в отношении подземных водных объектов зоны специальной охраны</p>	<p>В зоне санитарной охраны источников питьевого и хозяйственно-бытового водоснабжения запрещается сброс сточных, в том числе дренажных, вод.</p> <p>На территории зоны санитарной охраны подземных источников водоснабжения:</p> <ol style="list-style-type: none"> 1. В первом поясе не допускается: <ul style="list-style-type: none"> - посадка высокоствольных деревьев; - все виды строительства, не имеющие непосредственного отношения к эксплуатации, реконструкции и расширению водопроводных сооружений, в том числе прокладка трубопроводов различного назначения; - размещение жилых и хозяйственно-бытовых зданий; - проживание людей; - применение ядохимикатов и удобрений. 2. Во втором поясе запрещено: <ul style="list-style-type: none"> - закачка отработанных вод в подземные горизонты, подземное складирование твердых отходов и разработка недр земли; - размещение кладбищ, скотомогильников, полей ассенизации, полей фильтрации, навозохранилищ, силосных траншей, животноводческих и птицеводческих предприятий и других объектов, обусловливающих опасность микробного загрязнения подземных вод; - применение удобрений и ядохимикатов; - рубка леса главного пользования и реконструкция; 	<p>Водный кодекс Российской Федерации</p> <p>СанПиН 2.1.4.1110-02 «Зоны санитарной охраны источников водоснабжения и водопроводов питьевого назначения»</p>

- размещение складов горюче-смазочных материалов, ядохимикатов и минеральных удобрений, накопителей промстоков, шламохранилищ и других объектов, обусловливающих опасность химического загрязнения подземных вод.
Бурение новых скважин и новое строительство, связанное с нарушением почвенного покрова, производится при обязательном согласовании с центром государственного санитарно-эпидемиологического надзора.

3. В третьем поясе запрещено:

- закачка отработанных вод в подземные горизонты, подземное складирование твердых отходов и разработка недр земли;

- размещение складов горюче-смазочных материалов, ядохимикатов и минеральных удобрений, накопителей промстоков, шламохранилищ и других объектов, обусловливающих опасность химического загрязнения подземных вод. Размещение таких объектов допускается в пределах третьего пояса зоны санитарной охраны только при использовании защищённых подземных вод, при условии выполнения специальных мероприятий по защите водоносного горизонта от загрязнения при наличии санитарно-эпидемиологического заключения центра государственного санитарно-эпидемиологического надзора, выданного с учётом заключения органов геологического контроля.

Бурение новых скважин и новое строительство, связанное с нарушением почвенного покрова, производится при обязательном согласовании с центром государственного санитарно-эпидемиологического надзора.

На территории зоны санитарной охраны поверхностных источников водоснабжения:

1. В первом поясе не допускается:

- посадка высокоствольных деревьев;

- все виды строительства, не имеющие непосредственного отношения к эксплуатации, реконструкции и расширению водопроводных сооружений, в том числе прокладка трубопроводов различного назначения;

- размещение жилых и хозяйственно-бытовых зданий;

- проживание людей;
 - применение ядохимикатов и удобрений;
 - спуск любых сточных вод, в том числе сточных вод водного транспорта;
 - купание, стирка белья, водопой скота и другие виды водопользования, оказывающие влияние на качество воды.
2. Во втором поясе не допускается:
- рубка леса главного пользования и реконструкции, а также закрепление за лесозаготовительными предприятиями древесины на корню и лесосечного фонда долгосрочного пользования (допускается только рубки ухода и санитарные рубки леса);
 - расположение стойбищ и выпас скота, а также всякое другое использование водосма и земельных участков, лесных угодий в пределах прибрежной полосы шириной не менее 500 м, которое может привести к ухудшению качества или уменьшению количества воды источника водоснабжения;
 - отведение сточных вод в зоне водосбора источника водоснабжения, включая его притоки, не отвечающих гигиеническим требованиям к охране поверхностных вод;
 - размещение кладбищ, скотомогильников, полей ассенизации, полей фильтрации, навозохранилищ, силосных траншей, животноводческих и птицеводческих предприятий и других объектов, обуславливающих опасность микробного загрязнения подземных вод;
 - применение удобрений и ядохимикатов;
 - рубка леса главного пользования и реконструкции;
 - сброс промышленных, сельскохозяйственных, городских и ливневых сточных вод, содержание в которых химических веществ и микроорганизмов превышает установленные санитарными правилами гигиенические нормативы качества воды (с учетом Определения Верховного Суда РФ от 25.09.2014 № АПЛ14-393);
 - размещение складов горюче-смазочных материалов, ядохимикатов и минеральных удобрений, накопителей промстоков, шламохранилищ и других объектов, обуславливающих опасность химического загрязнения подземных вод.

	<p>Регулирование отведения территории для нового строительства жилых, промышленных и сельскохозяйственных объектов, а также согласование изменений технологий действующих предприятий, связанных с повышением степени опасности загрязнения сточными водами источника водоснабжения производится при согласовании с центром государственного санитарно-эпидемиологического надзора.</p> <p>Все работы, в том числе добыча песка, гравия, донноуглубительные, в пределах акватории зоны санитарной охраны допускаются по согласованию с центром государственного санитарно - эпидемиологического надзора лишь при обосновании гидрологическими расчетами отсутствия ухудшения качества воды в створе водозабора.</p> <p>Использование химических методов борьбы с эвтрофикацией водоемов допускается при условии применения препаратов, имеющих положительное санитарно - эпидемиологическое заключение государственной санитарно - эпидемиологической службы Российской Федерации.</p> <p>Использование источников водоснабжения в пределах второго пояса зоны санитарной охраны для купания, туризма, водного спорта и рыбной ловли допускается в установленных местах при условии соблюдения гигиенических требований к охране поверхностных вод, а также гигиенических требований к зонам рекреации водных объектов.</p> <p>3. В третьем поясе не допускается отведение сточных вод в зоне водосбора источника водоснабжения, включая его притоки, не отвечающих гигиеническим требованиям к охране поверхностных вод.</p> <p>Регулирование отведения территории для нового строительства жилых, промышленных и сельскохозяйственных объектов, а также согласование изменений технологий действующих предприятий, связанных с повышением степени опасности загрязнения сточными водами источника водоснабжения производится при согласовании с центром государственного санитарно-эпидемиологического надзора.</p> <p>Все работы, в том числе добыча песка, гравия, донноуглубительные,</p>
--	--

		<p>в пределах акватории зоны санитарной охраны допускаются по согласованию с центром государственного санитарно - эпидемиологического надзора лишь при обосновании гидрологических расчетах отсутствия ухудшения качества воды в створе водозабора.</p> <p>Использование химических методов борьбы с эвтрофикацией водоемов допускается при условии применения препаратов, имеющих положительное санитарно - эпидемиологическое заключение государственной санитарно - эпидемиологической службы Российской Федерации.</p>	
8	Зоны затопления и подтопления	<p>В зонах затопления и подтопления запрещается:</p> <ul style="list-style-type: none"> - размещение новых населенных пунктов и строительство объектов капитального строительства без обеспечения инженерной защиты таких населенных пунктов и объектов от затопления, подтопления, - использование сточных вод в целях регулирования плодородия почв; - размещение кладбищ, скотомогильников, объектов размещения отходов производства и потребления, химических, взрывчатых, токсичных, отравляющих и ядовитых веществ, пунктов хранения и захоронения радиоактивных отходов; - осуществление авиационных мер по борьбе с вредными организмами. 	Водный кодекс Российской Федерации
9	Санитарно-защитная зона	<p>В границах санитарно-защитной зоны не допускается использования земельных участков в целях:</p> <ul style="list-style-type: none"> - размещения жилой застройки, объектов образовательного и медицинского назначения, спортивных сооружений открытого типа, организаций отдыха детей и их оздоровления, зон рекреационного назначения и для ведения садоводства; - размещения объектов для производства и хранения лекарственных средств, объектов пищевых отраслей промышленности, оптовых складов продовольственного сырья и пищевой продукции, комплексов водопроводных сооружений для подготовки и хранения питьевой воды, использования земельных участков в целях производства, хранения и переработки сельскохозяйственной продукции, предназначенной для дальнейшего использования в качестве пищевой продукции, если химическое, физическое и (или) биологическое воздействие объекта, в отношении которого 	Постановление Правительства Российской Федерации от 03.03.2018 № 222 «Об утверждении Правил установления санитарно-защитных зон и использования земельных участков, расположенных в границах санитарно-защитных зон»

10	<p>Охранная зона пунктов государственной геодезической сети, государственной нивелирной сети и государственной гравиметрической сети</p>	<p>установлена санитарно-защитная зона, приведет к нарушению качества и безопасности таких средств, сырья, воды и продукции в соответствии с установленными требованиями.</p> <p>В пределах границ охранных зон пунктов запрещается использование земельных участков для осуществления видов деятельности, приводящих к повреждению или уничтожению наружных опознавательных знаков пунктов, нарушению неизменности местоположения их центров, уничтожению, перемещению, засыпке или повреждению составных частей пунктов.</p> <p>Также на земельных участках в границах охранных зон пунктов запрещается проведение работ, размещение объектов и предметов, которые могут препятствовать доступу к пунктам.</p>	<p>Постановление Правительства Российской Федерации от 21.08.2019 № 1080 «Об охранных зонах пунктов государственной геодезической сети, государственной нивелирной сети и государственной гравиметрической сети»</p>
----	--	--	--

Приложение № 1
к правилам землепользования и застройки
Пчелиновского сельского поселения
Бобровского муниципального района
Воронежской области

СВЕДЕНИЯ О ГРАНИЦАХ ТЕРРИТОРИАЛЬНЫХ ЗОН,
СОДЕРЖАЩИЕ ГРАФИЧЕСКОЕ ОПИСАНИЕ МЕСТОПОЛОЖЕНИЯ
ГРАНИЦ ТЕРРИТОРИАЛЬНЫХ ЗОН, ПЕРЕЧЕНЬ КООРДИНАТ
ХАРАКТЕРНЫХ ТОЧЕК ГРАНИЦ ТЕРРИТОРИАЛЬНЫХ ЗОН
СЕЛА ПЧЕЛИНОВКА

ОПИСАНИЕ МЕСТОПОЛОЖЕНИЯ ГРАНИЦ

Зона застройки индивидуальными жилыми домами села Пчелиновка – Ж1/1

(наименование объекта, местоположение границ которого описано
(далее - объект)

Раздел 1

Сведения об объекте		
№ п/п	Характеристики объекта	Описание характеристик
1	2	3
1	Местоположение объекта	Воронежская область, Бобровский муниципальный район, Пчелиновское сельское поселение, село Пчелиновка
2	Площадь объекта \pm величина погрешности определения площади ($P \pm \Delta P$)	1731300 \pm 4605 м ²
3	Иные характеристики объекта	-

Сведения о местоположении границ объекта					
1. Система координат: МСК - 36, зона 2					
2. Сведения о характерных точках границ объекта					
Обозначение характерных точек границ	Координаты, м		Метод определения координат характерной точки	Средняя квадратическая погрешность положения характерной точки (M _t), м	Описание обозначения точки на местности (при наличии)
	X	Y			
1	2	3	4	5	6
1	435239.52	2144792.91	Картометрический	1.00	-
2	435201.21	2144917.50	Картометрический	1.00	-
3	435140.26	2145033.57	Картометрический	1.00	-
4	434949.37	2145049.85	Картометрический	1.00	-
5	434860.92	2145097.56	Картометрический	1.00	-
6	434787.06	2145245.75	Картометрический	1.00	-
7	434791.67	2145358.87	Картометрический	1.00	-
8	434865.11	2145491.46	Картометрический	1.00	-
9	434861.75	2145527.87	Картометрический	1.00	-
10	434808.57	2145461.21	Картометрический	1.00	-
11	434753.16	2145455.61	Картометрический	1.00	-
12	434677.94	2145567.11	Картометрический	1.00	-
13	434647.16	2145645.53	Картометрический	1.00	-
14	434657.63	2145762.79	Картометрический	1.00	-
15	434736.96	2145886.72	Картометрический	1.00	-
16	434575.02	2146014.26	Картометрический	1.00	-
17	434534.34	2146176.25	Картометрический	1.00	-
18	434306.84	2146296.22	Аналитический	0.10	-
19	434313.64	2146320.38	Аналитический	0.10	-
20	434261.73	2146324.06	Картометрический	1.00	-
21	434181.28	2146301.88	Картометрический	1.00	-
22	434154.98	2146301.29	Картометрический	1.00	-
23	434120.55	2146298.58	Картометрический	1.00	-
24	434089.79	2146300.39	Картометрический	1.00	-
25	434049.92	2146307.64	Картометрический	1.00	-
26	433999.48	2146306.44	Картометрический	1.00	-
27	433947.84	2146320.33	Картометрический	1.00	-
28	433823.97	2146351.68	Картометрический	1.00	-
29	433690.21	2146386.33	Картометрический	1.00	-
30	433620.39	2146407.03	Картометрический	1.00	-
31	433538.57	2146414.74	Картометрический	1.00	-
32	433482.34	2146427.73	Картометрический	1.00	-
33	433424.25	2146479.63	Картометрический	1.00	-
34	433393.62	2146502.35	Картометрический	1.00	-
35	433323.10	2146557.18	Картометрический	1.00	-

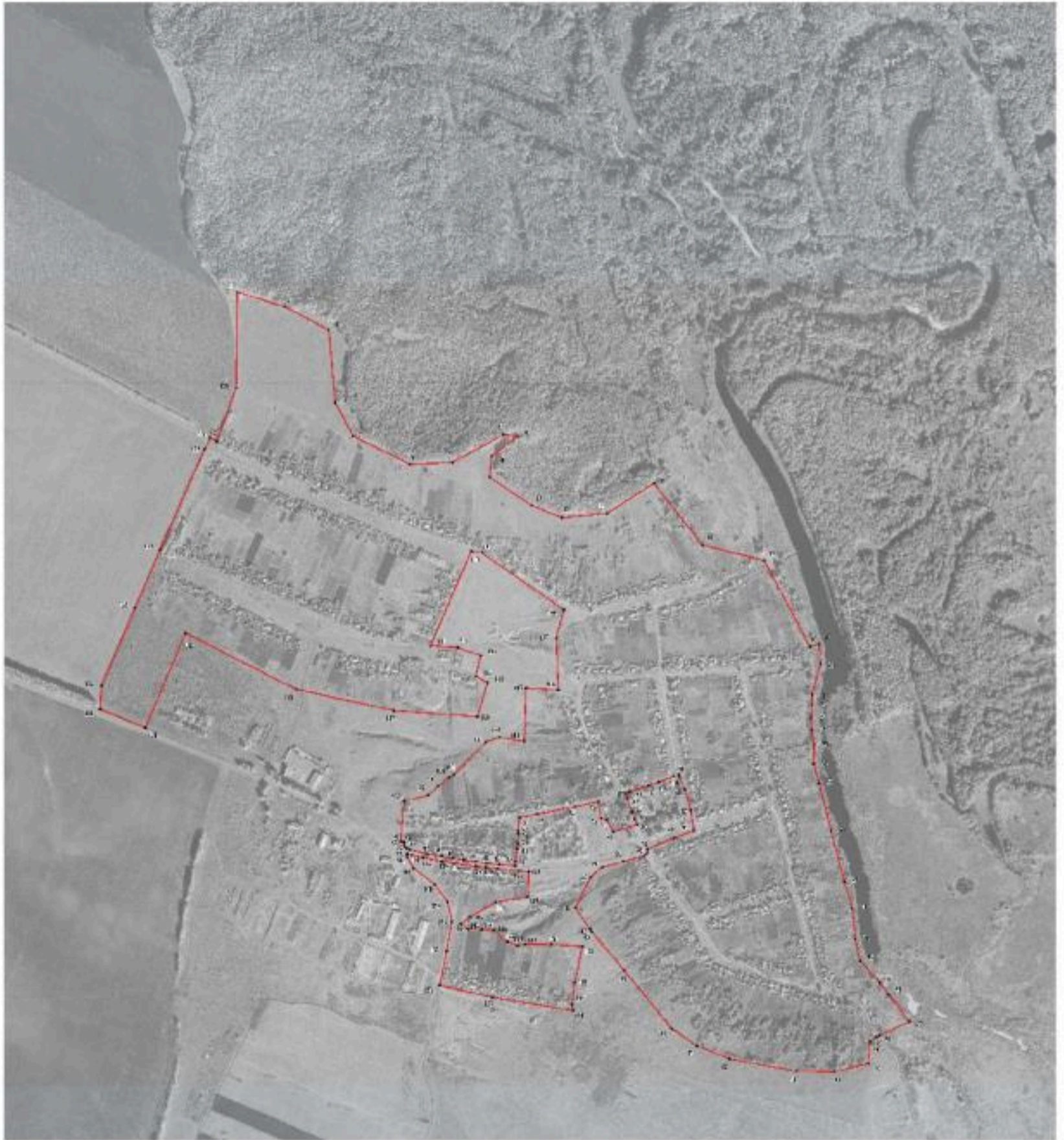
1	2	3	4	5	6
36	433285.80	2146479.27	Картометрический	1.00	-
37	433281.87	2146471.07	Картометрический	1.00	-
38	433270.25	2146453.98	Картометрический	1.00	-
39	433212.13	2146449.02	Картометрический	1.00	-
40	433190.32	2146359.76	Картометрический	1.00	-
41	433192.21	2146261.48	Картометрический	1.00	-
42	433224.44	2146084.76	Картометрический	1.00	-
43	433259.07	2145999.59	Картометрический	1.00	-
44	433303.61	2145933.20	Картометрический	1.00	-
45	433457.81	2145807.99	Картометрический	1.00	-
46	433558.08	2145724.25	Картометрический	1.00	-
47	433565.88	2145718.87	Картометрический	1.00	-
48	433621.15	2145679.71	Картометрический	1.00	-
49	433701.87	2145720.97	Картометрический	1.00	-
50	433728.05	2145750.92	Картометрический	1.00	-
51	433742.79	2145805.87	Картометрический	1.00	-
52	433758.85	2145863.79	Картометрический	1.00	-
53	433764.90	2145869.64	Картометрический	1.00	-
54	433774.82	2145869.82	Картометрический	1.00	-
55	433805.58	2145940.00	Картометрический	1.00	-
56	433823.35	2145991.01	Картометрический	1.00	-
57	433877.65	2145983.33	Картометрический	1.00	-
58	433932.02	2145967.55	Картометрический	1.00	-
59	433965.31	2145954.42	Картометрический	1.00	-
60	433970.82	2145951.71	Картометрический	1.00	-
61	433966.34	2145938.41	Картометрический	1.00	-
62	433951.50	2145899.92	Картометрический	1.00	-
63	433941.55	2145873.22	Картометрический	1.00	-
64	433926.53	2145823.54	Картометрический	1.00	-
65	433923.05	2145812.74	Картометрический	1.00	-
66	433907.58	2145816.71	Картометрический	1.00	-
67	433873.50	2145828.54	Картометрический	1.00	-
68	433855.64	2145836.18	Картометрический	1.00	-
69	433839.60	2145842.75	Картометрический	1.00	-
70	433820.67	2145779.57	Картометрический	1.00	-
71	433852.83	2145763.55	Картометрический	1.00	-
72	433856.36	2145747.20	Картометрический	1.00	-
73	433900.23	2145740.52	Картометрический	1.00	-
74	433886.45	2145679.30	Картометрический	1.00	-
75	433867.32	2145580.18	Картометрический	1.00	-
76	433858.24	2145533.12	Картометрический	1.00	-
77	433824.02	2145529.93	Аналитический	0.10	-
78	433815.65	2145530.65	Аналитический	0.10	-
79	433790.65	2145529.52	Аналитический	0.10	-
80	433775.35	2145528.04	Аналитический	0.10	-
81	433743.19	2145523.22	Аналитический	0.10	-
82	433732.10	2145522.26	Картометрический	1.00	-
83	433735.55	2145480.55	Картометрический	1.00	-

1	2	3	4	5	6
84	433738.54	2145447.94	Картометрический	1.00	-
85	433742.67	2145419.44	Картометрический	1.00	-
86	433747.60	2145386.98	Картометрический	1.00	-
87	433751.67	2145359.43	Картометрический	1.00	-
88	433756.92	2145329.43	Картометрический	1.00	-
89	433762.18	2145293.05	Картометрический	1.00	-
90	433774.00	2145246.15	Картометрический	1.00	-
91	433777.55	2145236.80	Картометрический	1.00	-
92	433781.92	2145231.56	Картометрический	1.00	-
93	433793.87	2145231.13	Картометрический	1.00	-
94	433794.29	2145229.69	Картометрический	1.00	-
95	433795.95	2145223.69	Картометрический	1.00	-
96	433796.37	2145222.25	Картометрический	1.00	-
97	433901.32	2145230.51	Картометрический	1.00	-
98	433917.25	2145294.04	Картометрический	1.00	-
99	433941.86	2145321.00	Картометрический	1.00	-
100	433964.07	2145349.10	Картометрический	1.00	-
101	433970.83	2145360.81	Картометрический	1.00	-
102	434057.32	2145445.88	Картометрический	1.00	-
103	434069.09	2145481.17	Картометрический	1.00	-
104	434058.23	2145546.33	Картометрический	1.00	-
105	434198.49	2145550.85	Картометрический	1.00	-
106	434193.96	2145635.91	Картометрический	1.00	-
107	434330.15	2145630.10	Картометрический	1.00	-
108	434404.81	2145650.39	Картометрический	1.00	-
109	434553.95	2145435.40	Аналитический	0.10	-
110	434558.64	2145406.97	Картометрический	1.00	-
111	434309.79	2145300.19	Картометрический	1.00	-
112	434304.54	2145370.95	Картометрический	1.00	-
113	434284.64	2145432.13	Картометрический	1.00	-
114	434229.98	2145418.73	Картометрический	1.00	-
115	434213.69	2145449.86	Картометрический	1.00	-
116	434123.38	2145423.26	Картометрический	1.00	-
117	434139.67	2145204.27	Картометрический	1.00	-
118	434195.49	2144947.94	Картометрический	1.00	-
119	434343.20	2144657.22	Картометрический	1.00	-
120	434094.96	2144552.04	Картометрический	1.00	-
121	434143.03	2144433.20	Картометрический	1.00	-
122	434204.72	2144436.02	Картометрический	1.00	-
123	434410.49	2144524.77	Картометрический	1.00	-
124	434562.26	2144590.74	Картометрический	1.00	-
125	434827.35	2144707.26	Картометрический	1.00	-
126	434855.87	2144721.17	Картометрический	1.00	-
127	434847.46	2144739.81	Картометрический	1.00	-
128	434988.33	2144789.78	Картометрический	1.00	-
1	435239.52	2144792.91	Картометрический	1.00	-
129	433761.62	2145237.40	Картометрический	1.00	-

1	2	3	4	5	6
130	433763.47	2145240.46	Картометрический	1.00	-
131	433760.00	2145250.54	Картометрический	1.00	-
132	433753.12	2145280.68	Картометрический	1.00	-
133	433744.06	2145329.57	Картометрический	1.00	-
134	433738.19	2145361.29	Картометрический	1.00	-
135	433730.48	2145419.32	Картометрический	1.00	-
136	433727.67	2145445.30	Картометрический	1.00	-
137	433723.93	2145476.43	Картометрический	1.00	-
138	433718.30	2145532.30	Картометрический	1.00	-
139	433715.81	2145557.89	Картометрический	1.00	-
140	433650.11	2145555.56	Картометрический	1.00	-
141	433636.36	2145471.58	Картометрический	1.00	-
142	433597.66	2145404.37	Картометрический	1.00	-
143	433579.53	2145380.00	Картометрический	1.00	-
144	433566.51	2145398.05	Картометрический	1.00	-
145	433565.41	2145434.30	Картометрический	1.00	-
146	433563.60	2145465.79	Картометрический	1.00	-
147	433531.75	2145502.71	Картометрический	1.00	-
148	433523.12	2145528.55	Картометрический	1.00	-
149	433525.94	2145548.69	Картометрический	1.00	-
150	433525.23	2145616.91	Картометрический	1.00	-
151	433520.89	2145698.53	Картометрический	1.00	-
152	433425.62	2145679.25	Картометрический	1.00	-
153	433367.67	2145671.41	Картометрический	1.00	-
154	433351.05	2145674.46	Картометрический	1.00	-
155	433387.04	2145461.35	Картометрический	1.00	-
156	433417.06	2145324.06	Картометрический	1.00	-
157	433507.86	2145342.72	Картометрический	1.00	-
158	433585.68	2145356.11	Картометрический	1.00	-
159	433636.36	2145345.26	Картометрический	1.00	-
160	433683.05	2145310.51	Картометрический	1.00	-
161	433725.22	2145254.94	Картометрический	1.00	-
162	433754.95	2145238.86	Картометрический	1.00	-
129	433761.62	2145237.40	Картометрический	1.00	-

3. Сведения о характерных точках части (частей) границы объекта

Обозначение характерных точек части границы	Координаты, м		Метод определения координат характерной точки	Средняя квадратическая погрешность положения характерной точки (M _t), м	Описание обозначения точки на местности (при наличии)
	X	Y			
1	2	3	4	5	6
Часть №					
-	-	-	-	-	-



№ 100-100.01

— граница участка
 — граница участка
1 — номер пункта

Проект № 100-100.01
 Л.с. 100-100.01
 100-100.01

ОПИСАНИЕ МЕСТОПОЛОЖЕНИЯ ГРАНИЦ

Общественно-деловая зона села Пчелиновка – ОД/1

 (наименование объекта, местоположение границ которого описано
 (далее - объект))

Раздел 1

Сведения об объекте		
№ п/п	Характеристики объекта	Описание характеристик
1	2	3
1	Местоположение объекта	Воронежская область, Бобровский муниципальный район, Пчелиновское сельское поселение, село Пчелиновка
2	Площадь объекта ± величина погрешности определения площади ($P \pm \Delta P$)	31335+/-620 м ²
3	Иные характеристики объекта	-

Сведения о местоположении границ объекта					
1. Система координат: МСК - 36, зона 2					
2. Сведения о характерных точках границ объекта					
Обозначение характерных точек границ	Координаты, м		Метод определения координат характерной точки	Средняя квадратическая погрешность положения характерной точки (Mt), м	Описание обозначения точки на местности (при наличии)
	X	Y			
1	2	3	4	5	6
1	433923.05	2145812.74	Картометрический	1.00	-
2	433926.53	2145823.54	Картометрический	1.00	-
3	433941.55	2145873.22	Картометрический	1.00	-
4	433951.50	2145899.92	Картометрический	1.00	-
5	433966.34	2145938.41	Картометрический	1.00	-
6	433970.82	2145951.71	Картометрический	1.00	-
7	433965.31	2145954.42	Картометрический	1.00	-
8	433932.02	2145967.55	Картометрический	1.00	-
9	433877.65	2145983.33	Картометрический	1.00	-
10	433823.35	2145991.01	Картометрический	1.00	-
11	433805.58	2145940.00	Картометрический	1.00	-
12	433774.82	2145869.82	Картометрический	1.00	-
13	433801.47	2145860.31	Картометрический	1.00	-
14	433802.30	2145854.07	Картометрический	1.00	-
15	433799.23	2145841.85	Картометрический	1.00	-
16	433757.20	2145802.54	Картометрический	1.00	-
17	433741.55	2145745.30	Картометрический	1.00	-
18	433763.66	2145745.77	Картометрический	1.00	-
19	433854.43	2145727.00	Картометрический	1.00	-
20	433856.36	2145747.20	Картометрический	1.00	-
21	433852.83	2145763.55	Картометрический	1.00	-
22	433820.67	2145779.57	Картометрический	1.00	-
23	433839.60	2145842.75	Картометрический	1.00	-
24	433855.64	2145836.18	Картометрический	1.00	-
25	433873.50	2145828.54	Картометрический	1.00	-
26	433907.58	2145816.71	Картометрический	1.00	-
1	433923.05	2145812.74	Картометрический	1.00	-
27	433790.65	2145844.50	Картометрический	1.00	-
28	433790.94	2145849.66	Картометрический	1.00	-
29	433788.60	2145855.14	Картометрический	1.00	-
30	433767.87	2145858.93	Картометрический	1.00	-
31	433762.50	2145851.00	Картометрический	1.00	-
32	433755.82	2145829.95	Картометрический	1.00	-
33	433753.35	2145814.81	Картометрический	1.00	-

1	2	3	4	5	6
34	433762.79	2145820.78	Картометрический	1.00	-
27	433790.65	2145844.50	Картометрический	1.00	-
3. Сведения о характерных точках части (частей) границы объекта					
Обозначение характерных точек части границы	Координаты, м		Метод определения координат характерной точки	Средняя квадратическая погрешность положения характерной точки (Mt), м	Описание обозначения точки на местности (при наличии)
	X	Y			
1	2	3	4	5	6
Часть №					
-	-	-	-	-	-

План границ объекта



Масштаб 1:2000

Используемые условные знаки и обозначения:



границы территориальной зоны



характерная точка границ территориальной зоны

Руководитель БУВО «Нормативно-проектный центр»

Подпись Ю.В. Шалыгина Ю.В. Шалыгина Дата « 02 » августа 2021 г.

Место для оттиска печати (при наличии) лица, составившего описание местоположения границ объекта



ОПИСАНИЕ МЕСТОПОЛОЖЕНИЯ ГРАНИЦ

Зона улиц, дорог, инженерной и транспортной инфраструктуры
села Пчелиновка – ИГ1/1

(наименование объекта, местоположение границ которого описано
(далее - объект)

Раздел 1

Сведения об объекте		
№ п/п	Характеристики объекта	Описание характеристик
1	2	3
1	Местоположение объекта	Воронежская область, Бобровский муниципальный район, Пчелиновское сельское поселение, село Пчелиновка
2	Площадь объекта \pm величина погрешности определения площади ($P \pm \Delta P$)	19664 \pm 491 м ²
3	Иные характеристики объекта	-

Сведения о местоположении границ объекта					
1. Система координат: МСК - 36, зона 2					
2. Сведения о характерных точках границ объекта					
Обозначение характерных точек границ	Координаты, м		Метод определения координат характерной точки	Средняя квадратическая погрешность положения характерной точки (M _t), м	Описание обозначения точки на местности (при наличии)
	X	Y			
1	2	3	4	5	6
1	434143.03	2144433.20	Картометрический	1.00	-
2	434094.96	2144552.04	Картометрический	1.00	-
3	434018.95	2144739.94	Картометрический	1.00	-
4	433973.31	2144845.57	Картометрический	1.00	-
5	433964.92	2144865.33	Картометрический	1.00	-
6	433967.34	2144868.98	Картометрический	1.00	-
7	433979.57	2144876.29	Картометрический	1.00	-
8	433978.66	2144878.30	Картометрический	1.00	-
9	433976.84	2144881.85	Картометрический	1.00	-
10	433975.74	2144883.68	Картометрический	1.00	-
11	433963.66	2144878.31	Картометрический	1.00	-
12	433957.18	2144881.43	Картометрический	1.00	-
13	433948.25	2144899.27	Картометрический	1.00	-
14	433923.50	2144956.61	Картометрический	1.00	-
15	433891.69	2145021.70	Картометрический	1.00	-
16	433884.55	2145036.02	Картометрический	1.00	-
17	433877.79	2145048.99	Картометрический	1.00	-
18	433837.98	2145121.44	Картометрический	1.00	-
19	433813.76	2145166.43	Картометрический	1.00	-
20	433794.33	2145202.70	Картометрический	1.00	-
21	433786.72	2145216.90	Картометрический	1.00	-
22	433787.75	2145219.28	Картометрический	1.00	-
23	433796.37	2145222.25	Картометрический	1.00	-
24	433795.95	2145223.69	Картометрический	1.00	-
25	433794.29	2145229.69	Картометрический	1.00	-
26	433793.87	2145231.13	Картометрический	1.00	-
27	433781.92	2145231.56	Картометрический	1.00	-
28	433777.55	2145236.80	Картометрический	1.00	-
29	433774.00	2145246.15	Картометрический	1.00	-
30	433762.18	2145293.05	Картометрический	1.00	-
31	433756.92	2145329.43	Картометрический	1.00	-
32	433751.67	2145359.43	Картометрический	1.00	-
33	433747.60	2145386.98	Картометрический	1.00	-
34	433742.67	2145419.44	Картометрический	1.00	-
35	433738.54	2145447.94	Картометрический	1.00	-
36	433735.55	2145480.55	Картометрический	1.00	-
37	433732.10	2145522.26	Картометрический	1.00	-

1	2	3	4	5	6
38	433731.05	2145533.05	Картометрический	1.00	-
39	433726.17	2145603.55	Картометрический	1.00	-
40	433725.80	2145642.17	Картометрический	1.00	-
41	433727.67	2145678.92	Картометрический	1.00	-
42	433741.55	2145745.30	Картометрический	1.00	-
43	433757.20	2145802.54	Картометрический	1.00	-
44	433799.23	2145841.85	Картометрический	1.00	-
45	433802.30	2145854.07	Картометрический	1.00	-
46	433801.47	2145860.31	Картометрический	1.00	-
47	433774.82	2145869.82	Картометрический	1.00	-
48	433764.90	2145869.64	Картометрический	1.00	-
49	433758.85	2145863.79	Картометрический	1.00	-
50	433742.79	2145805.87	Картометрический	1.00	-
51	433728.05	2145750.92	Картометрический	1.00	-
52	433720.18	2145713.04	Картометрический	1.00	-
53	433713.80	2145678.18	Картометрический	1.00	-
54	433712.68	2145643.30	Картометрический	1.00	-
55	433712.30	2145614.42	Картометрический	1.00	-
56	433714.18	2145577.30	Картометрический	1.00	-
57	433715.81	2145557.89	Картометрический	1.00	-
58	433718.30	2145532.30	Картометрический	1.00	-
59	433723.93	2145476.43	Картометрический	1.00	-
60	433727.67	2145445.30	Картометрический	1.00	-
61	433730.48	2145419.32	Картометрический	1.00	-
62	433738.19	2145361.29	Картометрический	1.00	-
63	433744.06	2145329.57	Картометрический	1.00	-
64	433753.12	2145280.68	Картометрический	1.00	-
65	433760.00	2145250.54	Картометрический	1.00	-
66	433763.47	2145240.46	Картометрический	1.00	-
67	433761.62	2145237.40	Картометрический	1.00	-
68	433754.95	2145238.86	Картометрический	1.00	-
69	433754.95	2145235.86	Картометрический	1.00	-
70	433755.26	2145230.21	Картометрический	1.00	-
71	433755.26	2145226.11	Картометрический	1.00	-
72	433773.20	2145211.37	Картометрический	1.00	-
73	433780.26	2145196.64	Картометрический	1.00	-
74	433801.88	2145155.98	Картометрический	1.00	-
75	433825.62	2145112.62	Картометрический	1.00	-
76	433829.86	2145102.10	Картометрический	1.00	-
77	433827.05	2145086.05	Картометрический	1.00	-
78	433835.42	2145078.28	Картометрический	1.00	-
79	433849.76	2145075.43	Картометрический	1.00	-
80	433879.93	2145010.30	Картометрический	1.00	-
81	433908.44	2144950.82	Картометрический	1.00	-
82	433929.06	2144905.67	Картометрический	1.00	-
83	433946.26	2144863.44	Картометрический	1.00	-
84	433956.35	2144838.66	Картометрический	1.00	-
85	433971.95	2144800.36	Картометрический	1.00	-



1	2	3	4	5	6
86	433990.14	2144795.13	Картометрический	1.00	-
87	434079.31	2144575.89	Картометрический	1.00	-
88	434134.44	2144435.67	Картометрический	1.00	-
1	434143.03	2144433.20	Картометрический	1.00	-
89	433753.35	2145814.81	Картометрический	1.00	-
90	433762.79	2145820.78	Картометрический	1.00	-
91	433790.65	2145844.50	Картометрический	1.00	-
92	433790.94	2145849.66	Картометрический	1.00	-
93	433788.60	2145855.14	Картометрический	1.00	-
94	433767.87	2145858.93	Картометрический	1.00	-
95	433762.50	2145851.00	Картометрический	1.00	-
96	433755.82	2145829.95	Картометрический	1.00	-
89	433753.35	2145814.81	Картометрический	1.00	-
3. Сведения о характерных точках части (частей) границы объекта					
Обозначение характерных точек части границы	Координаты, м		Метод определения координат характерной точки	Средняя квадратическая погрешность положения характерной точки (Mt), м	Описание обозначения точки на местности (при наличии)
	X	Y			
1	2	3	4	5	6
Часть №					
-	-	-	-	-	-

Раздел 4

План границ объекта



Используемые условные знаки и обозначения:

-  границы территориальной зоны
-  характерная точка границ территориальной зоны

Масштаб 1:5000



Руководитель БУ ИО «Нормативно-проектный центр»
 Подпись Ю.В. Шалыгина Дата « 02 » августа 2021 г.
 Место для отбора проб (при заборе) (зона, составившего описание местоположения границ объекта

ОПИСАНИЕ МЕСТОПОЛОЖЕНИЯ ГРАНИЦ

Зона сельскохозяйственного использования в границах населенного пункта
села Пчелиновка – СХ1/1

(наименование объекта, местоположение границ которого описано
(далее - объект)

Раздел 1

Сведения об объекте		
№ п/п	Характеристики объекта	Описание характеристик
1	2	3
1	Местоположение объекта	Воронежская область, Бобровский муниципальный район, Пчелиновское сельское поселение, село Пчелиновка
2	Площадь объекта \pm величина погрешности определения площади ($P \pm \Delta P$)	460668 \pm 2376 м ²
3	Иные характеристики объекта	-

Раздел 2

Сведения о местоположении границ объекта					
1. Система координат: МСК - 36, зона 2					
2. Сведения о характерных точках границ объекта					
Обозначение характерных точек границ	Координаты, м		Метод определения координат характерной точки	Средняя квадратическая погрешность положения характерной точки (Мт), м	Описание обозначения точки на местности (при наличии)
	X	Y			
1	2	3	4	5	6
1	435128.43	2145971.45	Картометрический	1.00	-
2	435163.76	2146063.91	Картометрический	1.00	-
3	435139.06	2146069.41	Картометрический	1.00	-
4	435116.55	2146058.92	Картометрический	1.00	-
5	435104.25	2146036.77	Картометрический	1.00	-
6	434985.11	2146037.71	Картометрический	1.00	-
7	434763.59	2146143.01	Картометрический	1.00	-
8	434678.55	2146178.61	Картометрический	1.00	-
9	434597.46	2146185.06	Картометрический	1.00	-
10	434565.98	2146219.57	Картометрический	1.00	-
11	434526.81	2146231.66	Картометрический	1.00	-
12	434446.57	2146256.79	Картометрический	1.00	-
13	434357.03	2146293.42	Картометрический	1.00	-
14	434313.64	2146320.38	Аналитический	0.10	-
15	434306.84	2146296.22	Аналитический	0.10	-
16	434534.34	2146176.25	Картометрический	1.00	-
17	434575.02	2146014.26	Картометрический	1.00	-
18	434736.96	2145886.72	Картометрический	1.00	-
19	434853.86	2145933.36	Картометрический	1.00	-
20	434916.56	2145970.56	Картометрический	1.00	-
21	435053.32	2145960.78	Картометрический	1.00	-
1	435128.43	2145971.45	Картометрический	1.00	-
22	434343.20	2144657.22	Картометрический	1.00	-
23	434195.49	2144947.94	Картометрический	1.00	-
24	434139.67	2145204.27	Картометрический	1.00	-
25	434123.38	2145423.26	Картометрический	1.00	-
26	434213.69	2145449.86	Картометрический	1.00	-
27	434229.98	2145418.73	Картометрический	1.00	-
28	434284.64	2145432.13	Картометрический	1.00	-
29	434304.54	2145370.95	Картометрический	1.00	-
30	434309.79	2145300.19	Картометрический	1.00	-
31	434558.64	2145406.97	Картометрический	1.00	-
32	434553.95	2145435.40	Картометрический	1.00	-
33	434404.81	2145650.39	Картометрический	1.00	-
34	434330.15	2145630.10	Картометрический	1.00	-
35	434193.96	2145635.91	Картометрический	1.00	-
36	434198.49	2145550.85	Картометрический	1.00	-

1	2	3	4	5	6
37	434058.23	2145546.33	Картометрический	1.00	-
38	434069.09	2145481.17	Картометрический	1.00	-
39	434057.32	2145445.88	Картометрический	1.00	-
40	433970.83	2145360.81	Картометрический	1.00	-
41	433964.07	2145349.10	Картометрический	1.00	-
42	433941.86	2145321.00	Картометрический	1.00	-
43	433917.25	2145294.04	Картометрический	1.00	-
44	433901.32	2145230.51	Картометрический	1.00	-
45	433796.37	2145222.25	Картометрический	1.00	-
46	433787.75	2145219.28	Картометрический	1.00	-
47	433786.72	2145216.90	Картометрический	1.00	-
48	433794.33	2145202.70	Картометрический	1.00	-
49	433813.76	2145166.43	Картометрический	1.00	-
50	433837.98	2145121.44	Картометрический	1.00	-
51	433877.79	2145048.99	Картометрический	1.00	-
52	433897.81	2145055.00	Картометрический	1.00	-
53	433922.37	2145061.91	Картометрический	1.00	-
54	433927.50	2145063.16	Картометрический	1.00	-
55	433976.40	2145076.27	Картометрический	1.00	-
56	434016.02	2145042.36	Картометрический	1.00	-
57	434029.76	2145028.84	Картометрический	1.00	-
58	434041.31	2145017.77	Картометрический	1.00	-
59	434097.19	2144977.50	Картометрический	1.00	-
60	434160.94	2144938.48	Картометрический	1.00	-
61	433979.57	2144876.29	Картометрический	1.00	-
62	433967.34	2144868.98	Картометрический	1.00	-
63	433964.92	2144865.33	Картометрический	1.00	-
64	433973.31	2144845.57	Картометрический	1.00	-
65	434018.95	2144739.94	Картометрический	1.00	-
66	434094.96	2144552.04	Картометрический	1.00	-
22	434343.20	2144657.22	Картометрический	1.00	-
67	433858.24	2145533.12	Картометрический	1.00	-
68	433867.32	2145580.18	Картометрический	1.00	-
69	433886.45	2145679.30	Картометрический	1.00	-
70	433900.23	2145740.52	Картометрический	1.00	-
71	433856.36	2145747.20	Картометрический	1.00	-
72	433854.43	2145727.00	Картометрический	1.00	-
73	433763.66	2145745.77	Картометрический	1.00	-
74	433741.55	2145745.30	Картометрический	1.00	-
75	433727.67	2145678.92	Картометрический	1.00	-
76	433725.80	2145642.17	Картометрический	1.00	-
77	433726.17	2145603.55	Картометрический	1.00	-
78	433731.05	2145533.05	Картометрический	1.00	-
79	433732.10	2145522.26	Картометрический	1.00	-
80	433743.19	2145523.22	Аналитический	0.10	-
81	433775.35	2145528.04	Аналитический	0.10	-
82	433790.65	2145529.52	Аналитический	0.10	-
83	433815.65	2145530.65	Аналитический	0.10	-

1	2	3	4	5	6
84	433824.02	2145529.93	Аналитический	0.10	-
67	433858.24	2145533.12	Картометрический	1.00	-
85	433852.16	2145635.64	Аналитический	0.10	-
86	433865.15	2145675.32	Аналитический	0.10	-
87	433757.60	2145714.30	Аналитический	0.10	-
88	433739.22	2145574.99	Аналитический	0.10	-
89	433796.82	2145554.80	Аналитический	0.10	-
85	433852.16	2145635.64	Аналитический	0.10	-
90	433715.81	2145557.89	Картометрический	1.00	-
91	433714.18	2145577.30	Картометрический	1.00	-
92	433712.30	2145614.42	Картометрический	1.00	-
93	433712.68	2145643.30	Картометрический	1.00	-
94	433713.80	2145678.18	Картометрический	1.00	-
95	433720.18	2145713.04	Картометрический	1.00	-
96	433728.05	2145750.92	Картометрический	1.00	-
97	433701.87	2145720.97	Картометрический	1.00	-
98	433621.15	2145679.71	Картометрический	1.00	-
99	433565.88	2145718.87	Картометрический	1.00	-
100	433558.08	2145724.25	Картометрический	1.00	-
101	433457.81	2145807.99	Картометрический	1.00	-
102	433351.05	2145674.46	Картометрический	1.00	-
103	433367.67	2145671.41	Картометрический	1.00	-
104	433425.62	2145679.25	Картометрический	1.00	-
105	433520.89	2145698.53	Картометрический	1.00	-
106	433525.23	2145616.91	Картометрический	1.00	-
107	433525.94	2145548.69	Картометрический	1.00	-
108	433523.12	2145528.55	Картометрический	1.00	-
109	433531.75	2145502.71	Картометрический	1.00	-
110	433563.60	2145465.79	Картометрический	1.00	-
111	433565.41	2145434.30	Картометрический	1.00	-
112	433566.51	2145398.05	Картометрический	1.00	-
113	433579.53	2145380.00	Картометрический	1.00	-
114	433597.66	2145404.37	Картометрический	1.00	-
115	433636.36	2145471.58	Картометрический	1.00	-
116	433650.11	2145555.56	Картометрический	1.00	-
90	433715.81	2145557.89	Картометрический	1.00	-

3. Сведения о характерных точках части (частей) границы объекта

Обозначение характерных точек части границы	Координаты, м		Метод определения координат характерной точки	Средняя квадратическая погрешность положения характерной точки (Mt), м	Описание обозначения точки на местности (при наличии)
	X	Y			
1	2	3	4	5	6
Часть №					
-	-	-	-	-	-

Лист 4

Иван Грозный 06.02.20



Исходные данные: 1:1000

- граница участка
- 1. объект недвижимости

Масштаб 1:5000

Муниципальное предприятие «Иван Грозный»
 Подпись: _____ Дата: 06.02.2020
 Место: в соответствии с требованиями к содержанию кадастровых документов

ОПИСАНИЕ МЕСТОПОЛОЖЕНИЯ ГРАНИЦ

Зона сельскохозяйственного производства села Пчелиновка – СХ2/1

(наименование объекта, местоположение границ которого описано
(далее - объект)

Раздел 1

Сведения об объекте		
№ п/п	Характеристики объекта	Описание характеристик
1	2	3
1	Местоположение объекта	Воронежская область, Бобровский муниципальный район, Пчелиновское сельское поселение, село Пчелиновка
2	Площадь объекта \pm величина погрешности определения площади ($P \pm \Delta P$)	351233 \pm 2074 м ²
3	Иные характеристики объекта	-

Сведения о местоположении границ объекта					
1. Система координат: МСК - 36, зона 2					
2. Сведения о характерных точках границ объекта					
Обозначение характерных точек границ	Координаты, м		Метод определения координат характерной точки	Средняя квадратическая погрешность положения характерной точки (M _t), м	Описание обозначения точки на местности (при наличии)
	X	Y			
1	2	3	4	5	6
1	434160.94	2144938.48	Картометрический	1.00	-
2	434097.19	2144977.50	Картометрический	1.00	-
3	434041.31	2145017.77	Картометрический	1.00	-
4	434029.76	2145028.84	Картометрический	1.00	-
5	434016.02	2145042.36	Картометрический	1.00	-
6	433976.40	2145076.27	Картометрический	1.00	-
7	433927.50	2145063.16	Картометрический	1.00	-
8	433922.37	2145061.91	Картометрический	1.00	-
9	433897.81	2145055.00	Картометрический	1.00	-
10	433877.79	2145048.99	Картометрический	1.00	-
11	433884.55	2145036.02	Картометрический	1.00	-
12	433891.69	2145021.70	Картометрический	1.00	-
13	433923.50	2144956.61	Картометрический	1.00	-
14	433948.25	2144899.27	Картометрический	1.00	-
15	433957.18	2144881.43	Картометрический	1.00	-
16	433963.66	2144878.31	Картометрический	1.00	-
17	433975.74	2144883.68	Картометрический	1.00	-
18	433976.84	2144881.85	Картометрический	1.00	-
19	433978.66	2144878.30	Картометрический	1.00	-
20	433979.57	2144876.29	Картометрический	1.00	-
1	434160.94	2144938.48	Картометрический	1.00	-
21	433971.95	2144800.36	Картометрический	1.00	-
22	433956.35	2144838.66	Картометрический	1.00	-
23	433946.26	2144863.44	Картометрический	1.00	-
24	433929.06	2144905.67	Картометрический	1.00	-
25	433908.44	2144950.82	Картометрический	1.00	-
26	433879.93	2145010.30	Картометрический	1.00	-
27	433849.76	2145075.43	Картометрический	1.00	-
28	433835.42	2145078.28	Картометрический	1.00	-
29	433827.05	2145086.05	Картометрический	1.00	-
30	433829.86	2145102.10	Картометрический	1.00	-
31	433825.62	2145112.62	Картометрический	1.00	-
32	433801.88	2145155.98	Картометрический	1.00	-
33	433780.26	2145196.64	Картометрический	1.00	-

1	2	3	4	5	6
34	433773.20	2145211.37	Картометрический	1.00	-
35	433755.26	2145226.11	Картометрический	1.00	-
36	433755.26	2145230.21	Картометрический	1.00	-
37	433754.95	2145235.86	Картометрический	1.00	-
38	433754.95	2145238.86	Картометрический	1.00	-
39	433725.22	2145254.94	Картометрический	1.00	-
40	433683.05	2145310.51	Картометрический	1.00	-
41	433636.36	2145345.26	Картометрический	1.00	-
42	433585.68	2145356.11	Картометрический	1.00	-
43	433507.86	2145342.72	Картометрический	1.00	-
44	433417.06	2145324.06	Картометрический	1.00	-
45	433326.33	2145303.81	Картометрический	1.00	-
46	433306.32	2145283.22	Картометрический	1.00	-
47	433269.03	2145284.07	Картометрический	1.00	-
48	433306.75	2145192.26	Картометрический	1.00	-
49	433322.02	2145121.73	Картометрический	1.00	-
50	433371.87	2145005.69	Картометрический	1.00	-
51	433374.37	2144947.72	Картометрический	1.00	-
52	433384.95	2144875.42	Картометрический	1.00	-
53	433380.69	2144849.03	Картометрический	1.00	-
54	433351.19	2144836.78	Картометрический	1.00	-
55	433205.64	2144776.18	Картометрический	1.00	-
56	433242.76	2144680.72	Картометрический	1.00	-
57	433379.46	2144668.86	Картометрический	1.00	-
58	433409.76	2144673.48	Картометрический	1.00	-
59	433660.38	2144729.15	Картометрический	1.00	-
60	433725.07	2144750.29	Картометрический	1.00	-
61	433771.22	2144770.36	Картометрический	1.00	-
62	433852.65	2144802.73	Картометрический	1.00	-
63	433917.43	2144815.41	Картометрический	1.00	-
21	433971.95	2144800.36	Картометрический	1.00	-

3. Сведения о характерных точках части (частей) границы объекта

Обозначение характерных точек части границы	Координаты, м		Метод определения координат характерной точки	Средняя квадратическая погрешность положения характерной точки (Mf), м	Описание обозначения точки на местности (при наличии)
	X	Y			
1	2	3	4	5	6
Часть №					
-	-	-	-	-	-



Масштаб 1:2000

Исходящие условия плана и обозначения:

- граница территории участка
- 1 — характерные точки границ территории участка

Руководитель БУ ВУ «Нормативно-проектный центр»
 Подпись: *Ю. В. Шалыгина* Дата: « 02 » августа 2021 г.
 Место для печати (СМ): *Ю. В. Шалыгина*

ОПИСАНИЕ МЕСТОПОЛОЖЕНИЯ ГРАНИЦ

Зона ритуальных объектов села Пчелиновка – СН1/1

 (наименование объекта, местоположение границ которого описано
 (далее - объект))

Раздел 1

Сведения об объекте		
№ п/п	Характеристики объекта	Описание характеристик
1	2	3
1	Местоположение объекта	Воронежская область, Бобровский муниципальный район, Пчелиновское сельское поселение, село Пчелиновка
2	Площадь объекта ± величина погрешности определения площади ($P \pm \Delta P$)	12583+/-393 м ²
3	Иные характеристики объекта	-

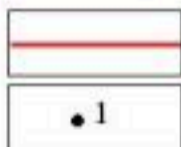
Сведения о местоположении границ объекта					
1. Система координат: МСК - 36, зона 2					
2. Сведения о характерных точках границ объекта					
Обозначение характерных точек границ	Координаты, м		Метод определения координат характерной точки	Средняя квадратическая погрешность положения характерной точки (Mt), м	Описание обозначения точки на местности (при наличии)
	X	Y			
1	2	3	4	5	6
1	433796.82	2145554.80	Аналитический	0.10	-
2	433852.16	2145635.64	Аналитический	0.10	-
3	433865.15	2145675.32	Аналитический	0.10	-
4	433757.60	2145714.30	Аналитический	0.10	-
5	433739.22	2145574.99	Аналитический	0.10	-
1	433796.82	2145554.80	Аналитический	0.10	-
3. Сведения о характерных точках части (частей) границы объекта					
Обозначение характерных точек части границы	Координаты, м		Метод определения координат характерной точки	Средняя квадратическая погрешность положения характерной точки (Mt), м	Описание обозначения точки на местности (при наличии)
	X	Y			
1	2	3	4	5	6
Часть №					
-	-	-	-	-	-

План границ объекта



Масштаб 1:2000

Используемые условные знаки и обозначения:



границы территориальной зоны

• 1

характерная точка границ территориальной зоны

Руководитель БУВО «Нормативно-проектный центр»

Подпись *Ю.В. Шалыгина* Ю.В. Шалыгина Дата « 02 » августа 2021 г.

Место для оттиска печати (при наличии) лица, составившего описание местоположения границ объекта



Приложение № 2
к правилам землепользования и застройки
Пчелиновского сельского поселения
Бобровского муниципального района
Воронежской области

СВЕДЕНИЯ О ГРАНИЦАХ ТЕРРИТОРИАЛЬНЫХ ЗОН,
СОДЕРЖАЩИЕ ГРАФИЧЕСКОЕ ОПИСАНИЕ МЕСТОПОЛОЖЕНИЯ
ГРАНИЦ ТЕРРИТОРИАЛЬНЫХ ЗОН, ПЕРЕЧЕНЬ КООРДИНАТ
ХАРАКТЕРНЫХ ТОЧЕК ГРАНИЦ ТЕРРИТОРИАЛЬНЫХ ЗОН
ПОСЁЛКА ЛУГАНЬ

ОПИСАНИЕ МЕСТОПОЛОЖЕНИЯ ГРАНИЦ

Зона застройки индивидуальными жилыми домами посёлка Лугань – Ж1/2

(наименование объекта, местоположение границ которого описано
(далее - объект)

Раздел 1




Сведения об объекте		
№ п/п	Характеристики объекта	Описание характеристик
1	2	3
1	Местоположение объекта	Воронежская область, Бобровский муниципальный район, Пчелиновское поселение, посёлок Лугань
2	Площадь объекта \pm величина погрешности определения площади ($P \pm \Delta P$)	278879 \pm 1848 м ²
3	Иные характеристики объекта	-

Сведения о местоположении границ объекта					
1. Система координат: МСК - 36, зона 2					
2. Сведения о характерных точках границ объекта					
Обозначение характерных точек границ	Координаты, м		Метод определения координат характерной точки	Средняя квадратическая погрешность положения характерной точки (Mt), м	Описание обозначения точки на местности (при наличии)
	X	Y			
1	2	3	4	5	6
1	432395.11	2146498.16	Картометрический	1.00	-
2	432486.96	2146581.30	Картометрический	1.00	-
3	432498.18	2146613.72	Картометрический	1.00	-
4	432492.47	2146648.35	Картометрический	1.00	-
5	432533.63	2146659.31	Картометрический	1.00	-
6	432637.91	2146725.71	Картометрический	1.00	-
7	432649.79	2146762.99	Картометрический	1.00	-
8	432268.07	2146855.68	Картометрический	1.00	-
9	432219.58	2146888.00	Картометрический	1.00	-
10	431966.80	2146933.73	Картометрический	1.00	-
11	431946.75	2146898.01	Картометрический	1.00	-
12	431708.86	2146932.90	Картометрический	1.00	-
13	431665.73	2146939.22	Картометрический	1.00	-
14	431645.55	2146799.02	Картометрический	1.00	-
15	431643.20	2146743.47	Картометрический	1.00	-
16	431701.79	2146751.62	Картометрический	1.00	-
17	431725.19	2146754.48	Картометрический	1.00	-
18	431728.81	2146755.20	Картометрический	1.00	-
19	431720.72	2146690.72	Картометрический	1.00	-
20	431810.80	2146673.39	Картометрический	1.00	-
21	431837.07	2146667.96	Картометрический	1.00	-
22	431822.17	2146606.67	Картометрический	1.00	-
23	431937.31	2146588.54	Картометрический	1.00	-
24	431931.80	2146567.24	Картометрический	1.00	-
25	432180.01	2146519.48	Картометрический	1.00	-
1	432395.11	2146498.16	Картометрический	1.00	-
3. Сведения о характерных точках части (частей) границы объекта					
Обозначение характерных точек части границы	Координаты, м		Метод определения координат характерной точки	Средняя квадратическая погрешность положения характерной точки (Mt), м	Описание обозначения точки на местности (при наличии)
	X	Y			
1	2	3	4	5	6
Часть №					
-	-	-	-	-	-




Масштаб 1:5000

Используемые условные знаки и обозначения:

	границы территориальной зоны
	границы муниципального образования
	характерная точка границ территориальной зоны

Руководитель БУВО «Нормативно-проектный центр»

Подпись  Ю.В. Шалыгина Дата « 02 » августа 2021 г.

Место для оттиска печати (при наличии) лица, составившего описание местоположения границ объекта



Приложение № 3
к правилам землепользования и застройки
Пчелиновского сельского поселения
Бобровского муниципального района
Воронежской области

СВЕДЕНИЯ О ГРАНИЦАХ ТЕРРИТОРИАЛЬНЫХ ЗОН,
СОДЕРЖАЩИЕ ГРАФИЧЕСКОЕ ОПИСАНИЕ МЕСТОПОЛОЖЕНИЯ
ГРАНИЦ ТЕРРИТОРИАЛЬНЫХ ЗОН, ПЕРЕЧЕНЬ КООРДИНАТ
ХАРАКТЕРНЫХ ТОЧЕК ГРАНИЦ ТЕРРИТОРИАЛЬНЫХ ЗОН
СЕЛА НИКОЛО-ВАРВАРИНКА

ОПИСАНИЕ МЕСТОПОЛОЖЕНИЯ ГРАНИЦ

Зона застройки индивидуальными жилыми домами села Николо-Варваринка – Ж1/3

(наименование объекта, местоположение границ которого описано
(далее - объект)

Раздел 1

Сведения об объекте		
№ п/п	Характеристики объекта	Описание характеристик
1	2	3
1	Местоположение объекта	Воронежская область, Бобровский муниципальный район, Пчелиновское сельское поселение, село Николо-Варваринка
2	Площадь объекта \pm величина погрешности определения площади ($P \pm \Delta P$)	1037973 \pm 3566 м ²
3	Иные характеристики объекта	-

Сведения о местоположении границ объекта					
1. Система координат: МСК - 36, зона 2					
2. Сведения о характерных точках границ объекта					
Обозначение характерных точек границ	Координаты, м		Метод определения координат характерной точки	Средняя квадратическая погрешность положения характерной точки (M _t), м	Описание обозначения точки на местности (при наличии)
	X	Y			
1	2	3	4	5	6
1	442344.88	2144980.34	Картометрический	1.00	-
2	442343.29	2145063.83	Картометрический	1.00	-
3	442331.98	2145205.42	Картометрический	1.00	-
4	442294.94	2145189.95	Картометрический	1.00	-
5	442261.64	2145161.86	Картометрический	1.00	-
6	442112.48	2145063.95	Картометрический	1.00	-
7	442112.15	2145063.72	Аналитический	0.10	-
8	442109.24	2145061.31	Аналитический	0.10	-
9	442109.44	2145061.02	Аналитический	0.10	-
10	442105.73	2145041.38	Картометрический	1.00	-
11	442125.09	2145010.10	Аналитический	0.10	-
12	442110.63	2145016.77	Картометрический	1.00	-
13	442096.37	2145017.19	Картометрический	1.00	-
14	442073.34	2145002.62	Картометрический	1.00	-
15	442034.53	2144978.06	Картометрический	1.00	-
16	442034.78	2144956.27	Картометрический	1.00	-
17	442162.21	2144772.63	Картометрический	1.00	-
18	442164.74	2144748.88	Картометрический	1.00	-
19	442163.05	2144730.30	Картометрический	1.00	-
20	442211.43	2144745.98	Картометрический	1.00	-
21	442202.23	2144833.78	Картометрический	1.00	-
22	442213.82	2144858.29	Картометрический	1.00	-
23	442234.62	2144922.97	Картометрический	1.00	-
24	442287.00	2144954.10	Картометрический	1.00	-
1	442344.88	2144980.34	Картометрический	1.00	-
25	441813.39	2144543.02	Картометрический	1.00	-
26	441802.61	2144607.26	Картометрический	1.00	-
27	441772.13	2144665.62	Картометрический	1.00	-
28	441795.67	2144678.04	Картометрический	1.00	-
29	441788.73	2144689.64	Аналитический	0.10	-
30	441769.21	2144722.74	Аналитический	0.10	-
31	441778.00	2144732.21	Картометрический	1.00	-
32	441767.64	2144749.33	Картометрический	1.00	-
33	441774.05	2144753.21	Картометрический	1.00	-

1	2	3	4	5	6
34	441756.71	2144782.81	Картометрический	1.00	-
35	441763.80	2144800.22	Картометрический	1.00	-
36	441749.76	2144821.71	Картометрический	1.00	-
37	441651.93	2144843.78	Картометрический	1.00	-
38	441589.12	2144863.07	Картометрический	1.00	-
39	441543.93	2144855.24	Аналитический	0.10	-
40	441554.67	2144808.46	Аналитический	0.10	-
41	441513.50	2144783.14	Аналитический	0.10	-
42	441479.70	2144771.60	Аналитический	0.10	-
43	441468.59	2144769.09	Аналитический	0.10	-
44	441449.78	2144762.82	Аналитический	0.10	-
45	441437.26	2144757.30	Аналитический	0.10	-
46	441377.35	2144741.14	Картометрический	1.00	-
47	441349.47	2144828.37	Картометрический	1.00	-
48	441336.81	2144859.50	Картометрический	1.00	-
49	441326.31	2144893.88	Картометрический	1.00	-
50	441311.82	2144954.92	Картометрический	1.00	-
51	441179.95	2144906.31	Картометрический	1.00	-
52	441214.25	2144730.02	Картометрический	1.00	-
53	440901.35	2144729.98	Картометрический	1.00	-
54	440780.88	2144669.57	Картометрический	1.00	-
55	440756.94	2144656.27	Картометрический	1.00	-
56	440739.40	2144646.88	Картометрический	1.00	-
57	440716.71	2144636.20	Картометрический	1.00	-
58	440707.49	2144662.97	Картометрический	1.00	-
59	440737.37	2144675.74	Картометрический	1.00	-
60	440741.97	2144738.02	Картометрический	1.00	-
61	440779.91	2144807.08	Картометрический	1.00	-
62	440793.15	2144844.83	Картометрический	1.00	-
63	440790.95	2144878.43	Картометрический	1.00	-
64	440737.01	2144894.59	Картометрический	1.00	-
65	440732.34	2144914.82	Картометрический	1.00	-
66	440715.23	2144923.75	Картометрический	1.00	-
67	440693.38	2144917.32	Картометрический	1.00	-
68	440663.53	2144970.09	Картометрический	1.00	-
69	440619.36	2144958.99	Картометрический	1.00	-
70	440556.89	2144930.70	Картометрический	1.00	-
71	440522.84	2144998.28	Картометрический	1.00	-
72	440498.47	2145028.22	Картометрический	1.00	-
73	440505.06	2145033.80	Картометрический	1.00	-
74	440499.61	2145045.18	Картометрический	1.00	-
75	440426.17	2145036.12	Картометрический	1.00	-
76	440367.19	2145023.00	Картометрический	1.00	-
77	440362.33	2145021.94	Картометрический	1.00	-
78	440366.68	2145008.80	Картометрический	1.00	-
79	440372.22	2144992.86	Картометрический	1.00	-
80	440474.02	2144664.50	Картометрический	1.00	-
81	440499.64	2144597.06	Картометрический	1.00	-

1	2	3	4	5	6
82	440447.78	2144578.32	Картометрический	1.00	-
83	440435.01	2144594.13	Картометрический	1.00	-
84	440222.21	2144540.06	Картометрический	1.00	-
85	440223.81	2144494.59	Картометрический	1.00	-
86	440236.85	2144428.91	Картометрический	1.00	-
87	440176.02	2144409.60	Картометрический	1.00	-
88	440189.27	2144357.52	Картометрический	1.00	-
89	440190.82	2144353.88	Картометрический	1.00	-
90	440206.16	2144317.84	Картометрический	1.00	-
91	440206.27	2144317.39	Картометрический	1.00	-
92	440230.10	2144213.23	Картометрический	1.00	-
93	440243.51	2144177.74	Картометрический	1.00	-
94	440268.80	2144173.92	Картометрический	1.00	-
95	440405.19	2144200.89	Картометрический	1.00	-
96	440614.02	2144243.12	Картометрический	1.00	-
97	440638.67	2144199.74	Картометрический	1.00	-
98	440661.66	2144179.72	Картометрический	1.00	-
99	440699.64	2144180.58	Картометрический	1.00	-
100	440814.68	2144183.16	Картометрический	1.00	-
101	441144.91	2144218.86	Картометрический	1.00	-
102	441159.33	2144252.53	Картометрический	1.00	-
103	441169.39	2144281.21	Картометрический	1.00	-
104	441170.59	2144293.27	Картометрический	1.00	-
105	441168.15	2144314.15	Картометрический	1.00	-
106	441164.98	2144329.22	Картометрический	1.00	-
107	441159.72	2144354.02	Картометрический	1.00	-
108	441155.23	2144372.55	Картометрический	1.00	-
109	441149.73	2144392.78	Картометрический	1.00	-
110	441142.25	2144417.19	Картометрический	1.00	-
111	441131.65	2144448.83	Картометрический	1.00	-
112	441129.66	2144452.06	Картометрический	1.00	-
113	441124.10	2144457.14	Картометрический	1.00	-
114	441119.78	2144459.60	Картометрический	1.00	-
115	441116.87	2144460.21	Картометрический	1.00	-
116	441108.46	2144458.68	Картометрический	1.00	-
117	441106.21	2144466.64	Картометрический	1.00	-
118	441057.83	2144463.62	Картометрический	1.00	-
119	441039.20	2144468.38	Картометрический	1.00	-
120	441020.72	2144481.37	Картометрический	1.00	-
121	441016.81	2144497.39	Картометрический	1.00	-
122	441090.83	2144512.61	Картометрический	1.00	-
123	441125.43	2144522.12	Картометрический	1.00	-
124	441133.69	2144524.16	Картометрический	1.00	-
125	441140.58	2144526.14	Картометрический	1.00	-
126	441142.94	2144526.83	Картометрический	1.00	-
127	441160.24	2144529.77	Картометрический	1.00	-
128	441165.59	2144503.25	Картометрический	1.00	-
129	441149.58	2144483.08	Картометрический	1.00	-

1	2	3	4	5	6
130	441148.72	2144482.08	Картометрический	1.00	-
131	441152.54	2144473.45	Картометрический	1.00	-
132	441145.41	2144466.62	Картометрический	1.00	-
133	441142.32	2144459.04	Картометрический	1.00	-
134	441142.45	2144451.34	Картометрический	1.00	-
135	441162.29	2144390.31	Картометрический	1.00	-
136	441174.74	2144343.38	Картометрический	1.00	-
137	441179.18	2144320.49	Картометрический	1.00	-
138	441180.87	2144303.36	Картометрический	1.00	-
139	441182.01	2144291.72	Картометрический	1.00	-
140	441181.30	2144267.25	Картометрический	1.00	-
141	441180.28	2144262.47	Картометрический	1.00	-
142	441178.57	2144255.29	Картометрический	1.00	-
143	441164.79	2144223.40	Картометрический	1.00	-
144	441162.46	2144217.77	Картометрический	1.00	-
145	441254.40	2144214.25	Картометрический	1.00	-
146	441271.91	2144292.50	Картометрический	1.00	-
147	441323.68	2144344.90	Картометрический	1.00	-
148	441351.33	2144358.18	Картометрический	1.00	-
149	441411.21	2144385.57	Картометрический	1.00	-
150	441471.10	2144412.96	Картометрический	1.00	-
151	441646.54	2144485.95	Картометрический	1.00	-
152	441728.02	2144523.99	Картометрический	1.00	-
153	441752.95	2144515.39	Картометрический	1.00	-
154	441753.39	2144524.95	Картометрический	1.00	-
25	441813.39	2144543.02	Картометрический	1.00	-
155	440971.55	2144442.40	Аналитический	0.10	-
156	440967.67	2144469.86	Аналитический	0.10	-
157	440899.61	2144465.35	Аналитический	0.10	-
158	440912.14	2144427.61	Аналитический	0.10	-
155	440971.55	2144442.40	Аналитический	0.10	-
159	440384.34	2145164.49	Картометрический	1.00	-
160	440401.50	2145233.49	Картометрический	1.00	-
161	440307.65	2145273.19	Картометрический	1.00	-
162	440234.21	2145305.86	Картометрический	1.00	-
163	440120.20	2145346.65	Картометрический	1.00	-
164	440023.32	2145378.93	Картометрический	1.00	-
165	439944.55	2145399.63	Картометрический	1.00	-
166	439904.41	2145419.40	Картометрический	1.00	-
167	439865.05	2145426.05	Картометрический	1.00	-
168	439843.72	2145480.97	Картометрический	1.00	-
169	439784.72	2145477.86	Картометрический	1.00	-
170	439703.75	2145461.22	Картометрический	1.00	-
171	439698.59	2145458.16	Картометрический	1.00	-
172	439655.10	2145414.56	Картометрический	1.00	-
173	439642.03	2145410.67	Картометрический	1.00	-

1	2	3	4	5	6
174	439604.36	2145395.59	Картометрический	1.00	-
175	439602.49	2145394.85	Картометрический	1.00	-
176	439569.07	2145382.45	Картометрический	1.00	-
177	439585.65	2145326.90	Аналитический	0.10	-
178	439559.47	2145317.72	Аналитический	0.10	-
179	439519.89	2145305.19	Картометрический	1.00	-
180	439532.75	2145274.83	Картометрический	1.00	-
181	439446.99	2145154.76	Картометрический	1.00	-
182	439419.41	2145093.89	Картометрический	1.00	-
183	439397.30	2145114.39	Картометрический	1.00	-
184	439364.88	2145086.47	Картометрический	1.00	-
185	439387.98	2145048.80	Картометрический	1.00	-
186	439352.33	2145016.58	Картометрический	1.00	-
187	439340.16	2145031.55	Картометрический	1.00	-
188	439313.92	2145007.86	Картометрический	1.00	-
189	439339.81	2144963.17	Картометрический	1.00	-
190	439367.76	2144929.66	Картометрический	1.00	-
191	439331.52	2144878.58	Картометрический	1.00	-
192	439268.22	2144931.71	Картометрический	1.00	-
193	439209.38	2144873.39	Картометрический	1.00	-
194	439309.58	2144775.33	Картометрический	1.00	-
195	439369.18	2144743.01	Картометрический	1.00	-
196	439383.41	2144799.82	Аналитический	0.10	-
197	439395.67	2144826.97	Аналитический	0.10	-
198	439404.68	2144846.10	Аналитический	0.10	-
199	439406.05	2144849.08	Картометрический	1.00	-
200	439416.90	2144873.51	Картометрический	1.00	-
201	439419.81	2144880.16	Аналитический	0.10	-
202	439422.01	2144885.15	Аналитический	0.10	-
203	439440.11	2144910.03	Аналитический	0.10	-
204	439465.12	2144892.41	Аналитический	0.10	-
205	439469.67	2144900.07	Аналитический	0.10	-
206	439449.55	2144915.67	Аналитический	0.10	-
207	439442.80	2144925.36	Картометрический	1.00	-
208	439460.48	2144940.03	Картометрический	1.00	-
209	439494.82	2145025.66	Картометрический	1.00	-
210	439532.46	2145036.86	Аналитический	0.10	-
211	439544.89	2145047.55	Аналитический	0.10	-
212	439522.51	2145073.66	Картометрический	1.00	-
213	439548.28	2145102.14	Картометрический	1.00	-
214	439560.65	2145090.89	Картометрический	1.00	-
215	439590.49	2145063.00	Картометрический	1.00	-
216	439606.92	2145084.30	Картометрический	1.00	-
217	439563.84	2145120.26	Картометрический	1.00	-
218	439567.78	2145124.69	Картометрический	1.00	-
219	439668.64	2145198.72	Аналитический	0.10	-
220	439692.04	2145139.88	Аналитический	0.10	-
221	439703.10	2145145.60	Аналитический	0.10	-

1	2	3	4	5	6
222	439681.42	2145204.05	Аналитический	0.10	-
223	439689.51	2145208.99	Картометрический	1.00	-
224	439695.83	2145231.43	Картометрический	1.00	-
225	439700.78	2145248.99	Картометрический	1.00	-
226	439769.89	2145264.67	Картометрический	1.00	-
227	439803.80	2145307.79	Картометрический	1.00	-
228	439860.71	2145322.93	Картометрический	1.00	-
229	439896.49	2145350.00	Картометрический	1.00	-
230	439920.58	2145366.33	Картометрический	1.00	-
231	440018.49	2145356.94	Картометрический	1.00	-
232	440010.02	2145302.59	Картометрический	1.00	-
233	440120.48	2145256.38	Картометрический	1.00	-
159	440384.34	2145164.49	Картометрический	1.00	-

3. Сведения о характерных точках части (частей) границы объекта

Обозначение характерных точек части границы	Координаты, м		Метод определения координат характерной точки	Средняя квадратическая погрешность положения характерной точки (Mt), м	Описание обозначения точки на местности (при наличии)
	X	Y			
1	2	3	4	5	6
Часть №					
-	-	-	-	-	-

ОПИСАНИЕ МЕСТОПОЛОЖЕНИЯ ГРАНИЦ

Общественно-деловая зона села Николо-Варваринка – ОД/3

 (наименование объекта, местоположение границ которого описано
 (далее - объект))

Раздел 1

Сведения об объекте		
№ п/п	Характеристики объекта	Описание характеристик
1	2	3
1	Местоположение объекта	Воронежская область, Бобровский муниципальный район, Пчелиновское сельское поселение, село Николо-Варваринка
2	Площадь объекта \pm величина погрешности определения площади ($P \pm \Delta P$)	153835 \pm 1373 м ²
3	Иные характеристики объекта	-




Сведения о местоположении границ объекта					
1. Система координат: МСК - 36, зона 2					
2. Сведения о характерных точках границ объекта					
Обозначение характерных точек границ	Координаты, м		Метод определения координат характерной точки	Средняя квадратическая погрешность положения характерной точки (M _t), м	Описание обозначения точки на местности (при наличии)
	X	Y			
1	2	3	4	5	6
1	442083.72	2144518.62	Картометрический	1.00	-
2	442055.54	2144541.42	Картометрический	1.00	-
3	442086.80	2144604.74	Картометрический	1.00	-
4	442153.77	2144727.45	Картометрический	1.00	-
5	442163.05	2144730.30	Картометрический	1.00	-
6	442164.74	2144748.88	Картометрический	1.00	-
7	442162.21	2144772.63	Картометрический	1.00	-
8	442034.78	2144956.27	Картометрический	1.00	-
9	442034.53	2144978.06	Картометрический	1.00	-
10	441949.31	2144928.28	Картометрический	1.00	-
11	441925.88	2144914.62	Картометрический	1.00	-
12	441871.07	2144874.80	Картометрический	1.00	-
13	441839.89	2144842.01	Картометрический	1.00	-
14	441777.57	2144806.32	Картометрический	1.00	-
15	441775.64	2144809.34	Картометрический	1.00	-
16	441763.80	2144800.22	Картометрический	1.00	-
17	441756.71	2144782.81	Картометрический	1.00	-
18	441774.05	2144753.21	Картометрический	1.00	-
19	441767.64	2144749.33	Картометрический	1.00	-
20	441778.00	2144732.21	Картометрический	1.00	-
21	441769.21	2144722.74	Аналитический	0.10	-
22	441788.73	2144689.64	Аналитический	0.10	-
23	441795.67	2144678.04	Картометрический	1.00	-
24	441772.13	2144665.62	Картометрический	1.00	-
25	441802.61	2144607.26	Картометрический	1.00	-
26	441813.39	2144543.02	Картометрический	1.00	-
27	441753.39	2144524.95	Картометрический	1.00	-
28	441752.95	2144515.39	Картометрический	1.00	-
29	441720.03	2144436.33	Картометрический	1.00	-
30	441733.81	2144435.89	Картометрический	1.00	-
31	441813.60	2144436.39	Картометрический	1.00	-
32	441953.90	2144456.23	Картометрический	1.00	-
33	442031.07	2144473.62	Картометрический	1.00	-
1	442083.72	2144518.62	Картометрический	1.00	-

1	2	3	4	5	6
34	441165.59	2144503.25	Картометрический	1.00	-
35	441160.24	2144529.77	Картометрический	1.00	-
36	441142.94	2144526.83	Картометрический	1.00	-
37	441140.58	2144526.14	Картометрический	1.00	-
38	441133.69	2144524.16	Картометрический	1.00	-
39	441125.43	2144522.12	Картометрический	1.00	-
40	441090.83	2144512.61	Картометрический	1.00	-
41	441016.81	2144497.39	Картометрический	1.00	-
42	441020.72	2144481.37	Картометрический	1.00	-
43	441039.20	2144468.38	Картометрический	1.00	-
44	441057.83	2144463.62	Картометрический	1.00	-
45	441106.21	2144466.64	Картометрический	1.00	-
46	441148.72	2144482.08	Картометрический	1.00	-
47	441149.58	2144483.08	Картометрический	1.00	-
34	441165.59	2144503.25	Картометрический	1.00	-
3. Сведения о характерных точках части (частей) границы объекта					
Обозначение характерных точек части границы	Координаты, м		Метод определения координат характерной точки	Средняя квадратическая погрешность положения характерной точки (Mt), м	Описание обозначения точки на местности (при наличии)
	X	Y			
1	2	3	4	5	6
Часть №					
-	-	-	-	-	-




Масштаб 1:5000

Используемые условные знаки и обозначения:

	границы территориальной зоны
	границы муниципального образования
	характерная точка границ территориальной зоны

Руководитель БУВО «Нормативно-проектный центр»

Подпись  Ю.В. Шалыгина Дата « 02 » августа 2021г.

Место для отрыва (сметителя) на чертеже плана, составленного в процессе местоположения границ объекта



ОПИСАНИЕ МЕСТОПОЛОЖЕНИЯ ГРАНИЦ

Зона улиц, дорог, инженерной и транспортной инфраструктуры
села Николо-Варваринка – ИТ1/3

(наименование объекта, местоположение границ которого описано
(далее - объект)

Раздел 1

Сведения об объекте		
№ п/п	Характеристики объекта	Описание характеристик
1	2	3
1	Местоположение объекта	Воронежская область, Бобровский муниципальный район, Пчелиновское сельское поселение, село Николо-Варваринка
2	Площадь объекта \pm величина погрешности определения площади ($P \pm \Delta P$)	11854 \pm 381 м ²
3	Иные характеристики объекта	-



Сведения о местоположении границ объекта					
1. Система координат: МСК - 36, зона 2					
2. Сведения о характерных точках границ объекта					
Обозначение характерных точек границ	Координаты, м		Метод определения координат характерной точки	Средняя квадратическая погрешность положения характерной точки (M _t), м	Описание обозначения точки на местности (при наличии)
	X	Y			
1	2	3	4	5	6
1	441011.13	2143898.33	Картометрический	1.00	-
2	441049.36	2143975.70	Картометрический	1.00	-
3	441088.99	2144055.91	Картометрический	1.00	-
4	441128.66	2144143.30	Картометрический	1.00	-
5	441162.46	2144217.77	Картометрический	1.00	-
6	441164.79	2144223.40	Картометрический	1.00	-
7	441178.57	2144255.29	Картометрический	1.00	-
8	441180.28	2144262.47	Картометрический	1.00	-
9	441181.30	2144267.25	Картометрический	1.00	-
10	441182.01	2144291.72	Картометрический	1.00	-
11	441180.87	2144303.36	Картометрический	1.00	-
12	441179.18	2144320.49	Картометрический	1.00	-
13	441174.74	2144343.38	Картометрический	1.00	-
14	441162.29	2144390.31	Картометрический	1.00	-
15	441142.45	2144451.34	Картометрический	1.00	-
16	441142.32	2144459.04	Картометрический	1.00	-
17	441145.41	2144466.62	Картометрический	1.00	-
18	441152.54	2144473.45	Картометрический	1.00	-
19	441148.72	2144482.08	Картометрический	1.00	-
20	441106.21	2144466.64	Картометрический	1.00	-
21	441108.46	2144458.68	Картометрический	1.00	-
22	441116.87	2144460.21	Картометрический	1.00	-
23	441119.78	2144459.60	Картометрический	1.00	-
24	441124.10	2144457.14	Картометрический	1.00	-
25	441129.66	2144452.06	Картометрический	1.00	-
26	441131.65	2144448.83	Картометрический	1.00	-
27	441142.25	2144417.19	Картометрический	1.00	-
28	441149.73	2144392.78	Картометрический	1.00	-
29	441155.23	2144372.55	Картометрический	1.00	-
30	441159.72	2144354.02	Картометрический	1.00	-
31	441164.98	2144329.22	Картометрический	1.00	-
32	441168.15	2144314.15	Картометрический	1.00	-
33	441170.59	2144293.27	Картометрический	1.00	-
34	441169.39	2144281.21	Картометрический	1.00	-
35	441159.33	2144252.53	Картометрический	1.00	-

1	2	3	4	5	6
36	441144.91	2144218.86	Картометрический	1.00	-
37	441113.99	2144150.28	Картометрический	1.00	-
38	441073.84	2144061.23	Картометрический	1.00	-
39	441034.31	2143982.69	Картометрический	1.00	-
40	440989.51	2143893.67	Картометрический	1.00	-
1	441011.13	2143898.33	Картометрический	1.00	-
41	440971.55	2144442.40	Аналитический	0.10	-
42	440967.67	2144469.86	Аналитический	0.10	-
43	440899.61	2144465.35	Аналитический	0.10	-
44	440912.14	2144427.61	Аналитический	0.10	-
41	440971.55	2144442.40	Аналитический	0.10	-
3. Сведения о характерных точках части (частей) границы объекта					
Обозначение характерных точек части границы	Координаты, м		Метод определения координат характерной точки	Средняя квадратическая погрешность положения характерной точки (Mt), м	Описание обозначения точки на местности (при наличии)
	X	Y			
1	2	3	4	5	6
Часть №					
-	-	-	-	-	-

Раздел 4
План грани объекта



Использованы условные знаки и обозначения:

-  границы территории, лесной зоны
-  характерная точка границ территории, лесной зоны

Масштаб 1:2000



Руководитель ФГУВО «Нормативно-проектный центр»
 Подпись Ю.В. Шалагина Дата « 02 » августа 2021 г.
 Место для отгвоздки (печать бюро, фамилия) (дата, составителя) описание местности (название, граница объекта)

ОПИСАНИЕ МЕСТОПОЛОЖЕНИЯ ГРАНИЦ

Зона сельскохозяйственного использования в границах населенного пункта
села Николо-Варваринка – СХ1/3

(наименование объекта, местоположение границ которого описано
(далее - объект)

Раздел 1

Сведения об объекте		
№ п/п	Характеристики объекта	Описание характеристик
1	2	3
1	Местоположение объекта	Воронежская область, Бобровский муниципальный район, Пчелиновское сельское поселение, село Николо-Варваринка
2	Площадь объекта \pm величина погрешности определения площади ($P \pm \Delta P$)	237245 \pm 1705 м ²
3	Иные характеристики объекта	-

Сведения о местоположении границ объекта					
1. Система координат: МСК - 36, зона 2					
2. Сведения о характерных точках границ объекта					
Обозначение характерных точек границ	Координаты, м		Метод определения координат характерной точки	Средняя квадратическая погрешность положения характерной точки (M _t), м	Описание обозначения точки на местности (при наличии)
	X	Y			
1	2	3	4	5	6
1	442331.98	2145205.42	Картометрический	1.00	-
2	442329.38	2145237.99	Картометрический	1.00	-
3	442323.21	2145284.04	Картометрический	1.00	-
4	442314.31	2145283.28	Картометрический	1.00	-
5	442299.69	2145372.35	Картометрический	1.00	-
6	442166.73	2145304.83	Картометрический	1.00	-
7	442156.36	2145298.34	Картометрический	1.00	-
8	442008.62	2145187.72	Картометрический	1.00	-
9	442008.62	2145187.75	Картометрический	1.00	-
10	442008.59	2145187.72	Картометрический	1.00	-
11	442105.73	2145041.38	Картометрический	1.00	-
12	442109.44	2145061.02	Аналитический	0.10	-
13	442109.24	2145061.31	Аналитический	0.10	-
14	442112.15	2145063.72	Аналитический	0.10	-
15	442112.48	2145063.95	Картометрический	1.00	-
16	442261.64	2145161.86	Картометрический	1.00	-
17	442294.94	2145189.95	Картометрический	1.00	-
1	442331.98	2145205.42	Картометрический	1.00	-
18	441775.64	2144809.34	Картометрический	1.00	-
19	441727.48	2144884.85	Картометрический	1.00	-
20	441686.48	2144948.13	Картометрический	1.00	-
21	441656.77	2144936.54	Картометрический	1.00	-
22	441617.33	2144939.94	Картометрический	1.00	-
23	441587.17	2144965.52	Картометрический	1.00	-
24	441571.80	2145010.93	Картометрический	1.00	-
25	441560.17	2145078.44	Картометрический	1.00	-
26	441549.45	2145070.08	Картометрический	1.00	-
27	441523.11	2145047.42	Картометрический	1.00	-
28	441311.82	2144954.92	Картометрический	1.00	-
29	441326.31	2144893.88	Аналитический	0.10	-
30	441336.81	2144859.50	Аналитический	0.10	-
31	441349.47	2144828.37	Аналитический	0.10	-
32	441377.35	2144741.14	Аналитический	0.10	-
33	441437.26	2144757.30	Аналитический	0.10	-
34	441449.78	2144762.82	Аналитический	0.10	-

1	2	3	4	5	6
35	441468.59	2144769.09	Аналитический	0.10	-
36	441463.64	2144790.19	Аналитический	0.10	-
37	441450.78	2144846.67	Аналитический	0.10	-
38	441440.01	2144891.01	Картометрический	1.00	-
39	441430.49	2144931.73	Картометрический	1.00	-
40	441519.64	2144954.91	Картометрический	1.00	-
41	441543.93	2144855.24	Картометрический	1.00	-
42	441589.12	2144863.07	Картометрический	1.00	-
43	441651.93	2144843.78	Картометрический	1.00	-
44	441749.76	2144821.71	Картометрический	1.00	-
45	441763.80	2144800.22	Картометрический	1.00	-
18	441775.64	2144809.34	Картометрический	1.00	-
46	441164.81	2143926.75	Картометрический	1.00	-
47	441212.83	2144051.34	Картометрический	1.00	-
48	441231.57	2144094.27	Картометрический	1.00	-
49	441265.26	2144184.60	Картометрический	1.00	-
50	441254.40	2144214.25	Картометрический	1.00	-
51	441162.46	2144217.77	Картометрический	1.00	-
52	441128.66	2144143.30	Картометрический	1.00	-
53	441088.99	2144055.91	Картометрический	1.00	-
54	441049.36	2143975.70	Картометрический	1.00	-
55	441011.13	2143898.33	Аналитический	0.50	-
46	441164.81	2143926.75	Картометрический	1.00	-
56	440940.84	2143793.12	Аналитический	0.50	-
57	440989.51	2143893.67	Аналитический	0.50	-
58	441034.31	2143982.69	Картометрический	1.00	-
59	441073.84	2144061.23	Картометрический	1.00	-
60	441113.99	2144150.28	Картометрический	1.00	-
61	441144.91	2144218.86	Картометрический	1.00	-
62	440814.68	2144183.16	Картометрический	1.00	-
63	440824.94	2144104.68	Картометрический	1.00	-
64	440823.47	2144080.52	Картометрический	1.00	-
65	440818.54	2143999.12	Картометрический	1.00	-
66	440833.14	2143785.50	Картометрический	1.00	-
56	440940.84	2143793.12	Аналитический	0.50	-

3. Сведения о характерных точках части (частей) границы объекта

Обозначение характерных точек части границы	Координаты, м		Метод определения координат характерной точки	Средняя квадратическая погрешность положения характерной точки (Mt), м	Описание обозначения точки на местности (при наличии)
	X	Y			
1	2	3	4	5	6
Часть №					
-	-	-	-	-	-

ОПИСАНИЕ МЕСТОПОЛОЖЕНИЯ ГРАНИЦ

Зона ритуальных объектов села Николо-Варваринка – СН1/3

(наименование объекта, местоположение границ которого описано
(далее - объект))

Раздел 1

Сведения об объекте		
№ п/п	Характеристики объекта	Описание характеристик
1	2	3
1	Местоположение объекта	Воронежская область, Бобровский муниципальный район, Пчелиновское сельское поселение, село Николо-Варваринка
2	Площадь объекта \pm величина погрешности определения площади ($P \pm \Delta P$)	15001 \pm 429 м ²
3	Иные характеристики объекта	-

Раздел 2


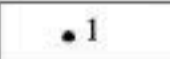
Сведения о местоположении границ объекта					
1. Система координат: МСК - 36, зона 2					
2. Сведения о характерных точках границ объекта					
Обозначение характерных точек границ	Координаты, м		Метод определения координат характерной точки	Средняя квадратическая погрешность положения характерной точки (Mt), м	Описание обозначения точки на местности (при наличии)
	X	Y			
1	2	3	4	5	6
1	441554.67	2144808.46	Аналитический	0.10	-
2	441543.93	2144855.24	Аналитический	0.10	-
3	441519.64	2144954.91	Аналитический	0.10	-
4	441430.49	2144931.73	Аналитический	0.10	-
5	441440.01	2144891.01	Аналитический	0.10	-
6	441450.78	2144846.67	Аналитический	0.10	-
7	441463.64	2144790.19	Аналитический	0.10	-
8	441468.59	2144769.09	Аналитический	0.10	-
9	441479.70	2144771.60	Аналитический	0.10	-
10	441513.50	2144783.14	Аналитический	0.10	-
1	441554.67	2144808.46	Аналитический	0.10	-
3. Сведения о характерных точках части (частей) границы объекта					
Обозначение характерных точек части границы	Координаты, м		Метод определения координат характерной точки	Средняя квадратическая погрешность положения характерной точки (Mt), м	Описание обозначения точки на местности (при наличии)
	X	Y			
1	2	3	4	5	6
Часть №					
-	-	-	-	-	-

План границ объекта



Масштаб 1:2000

Используемые условные знаки и обозначения:

	границы территориальной зоны
	характерная точка границ территориальной зоны

Руководитель БУВО «Нормативно-проектный центр»

Подпись Ю.В. Шалыгина Ю.В. Шалыгина Дата « 02 » августа 2021 г.

Место для оттиска печати (при наличии) лица, составившего описание местоположения границ объекта



Приложение № 4
к правилам землепользования и застройки
Пчелиновского сельского поселения
Бобровского муниципального района
Воронежской области

СВЕДЕНИЯ О ГРАНИЦАХ ТЕРРИТОРИАЛЬНЫХ ЗОН,
СОДЕРЖАЩИЕ ГРАФИЧЕСКОЕ ОПИСАНИЕ МЕСТОПОЛОЖЕНИЯ
ГРАНИЦ ТЕРРИТОРИАЛЬНЫХ ЗОН, ПЕРЕЧЕНЬ КООРДИНАТ
ХАРАКТЕРНЫХ ТОЧЕК ГРАНИЦ ТЕРРИТОРИАЛЬНЫХ ЗОН,
РАСПОЛОЖЕННЫХ ЗА ГРАНИЦАМИ НАСЕЛЕННЫХ ПУНКТОВ НА
ТЕРРИТОРИИ ПЧЕЛИНОВСКОГО СЕЛЬСКОГО ПОСЕЛЕНИЯ

ОПИСАНИЕ МЕСТОПОЛОЖЕНИЯ ГРАНИЦ

Зона улиц, дорог, инженерной и транспортной инфраструктуры за границами населенных пунктов – ИТ1

(наименование объекта, местоположение границ которого описано
(далее - объект)

Раздел 1

Сведения об объекте		
№ п/п	Характеристики объекта	Описание характеристик
1	2	3
1	Местоположение объекта	Воронежская область, Бобровский муниципальный район, Пчелиновское сельское поселение
2	Площадь объекта \pm величина погрешности определения площади ($P \pm \Delta P$)	307672 \pm 9707 м ²
3	Иные характеристики объекта	-

Сведения о местоположении границ объекта					
1. Система координат: МСК - 36, зона 2					
2. Сведения о характерных точках границ объекта					
Обозначение характерных точек границ	Координаты, м		Метод определения координат характерной точки	Средняя квадратическая погрешность положения характерной точки (M _t), м	Описание обозначения точки на местности (при наличии)
	X	Y			
1	2	3	4	5	6
1	441514.92	2143843.09	Аналитический	0.50	-
2	441518.34	2143852.93	Аналитический	0.50	-
3	441522.43	2143864.69	Аналитический	0.50	-
4	441522.44	2143864.71	Аналитический	0.50	-
5	441512.84	2143863.01	Аналитический	0.50	-
6	441476.48	2143853.91	Аналитический	0.50	-
7	441394.18	2143840.97	Аналитический	0.50	-
8	441341.74	2143832.10	Аналитический	0.50	-
9	441198.86	2143807.93	Аналитический	0.50	-
10	441152.09	2143800.02	Аналитический	0.50	-
11	441090.55	2143790.39	Аналитический	0.50	-
12	441033.17	2143781.41	Аналитический	0.50	-
13	440972.78	2143771.96	Аналитический	0.50	-
14	440954.63	2143768.96	Аналитический	0.50	-
15	440952.95	2143769.62	Аналитический	0.50	-
16	440951.90	2143771.26	Аналитический	0.50	-
17	440952.47	2143776.03	Аналитический	0.50	-
18	440970.07	2143813.67	Аналитический	0.50	-
19	441007.34	2143890.66	Аналитический	0.50	-
20	441011.13	2143898.33	Аналитический	0.50	-
21	440989.51	2143893.67	Аналитический	0.50	-
22	440940.84	2143793.12	Аналитический	0.50	-
23	440934.49	2143780.01	Аналитический	0.50	-
24	440930.48	2143770.89	Аналитический	0.50	-
25	440928.94	2143768.00	Аналитический	0.50	-
26	440927.45	2143766.25	Аналитический	0.50	-
27	440925.69	2143765.24	Аналитический	0.50	-
28	440871.32	2143759.34	Аналитический	0.50	-
29	440783.90	2143746.23	Аналитический	0.50	-
30	440686.96	2143731.70	Аналитический	0.50	-
31	440592.54	2143717.54	Аналитический	0.50	-
32	440452.24	2143696.09	Аналитический	0.50	-
33	440353.52	2143680.96	Аналитический	0.50	-
34	440275.85	2143669.07	Аналитический	0.50	-
35	440214.77	2143661.66	Аналитический	0.50	-
36	440135.87	2143650.40	Аналитический	0.50	-
37	440056.45	2143639.06	Аналитический	0.50	-

1	2	3	4	5	6
38	439969.97	2143626.71	Аналитический	0.50	-
39	439859.58	2143611.56	Аналитический	0.50	-
40	439782.17	2143600.94	Аналитический	0.50	-
41	439664.19	2143584.87	Аналитический	0.50	-
42	439561.93	2143570.95	Аналитический	0.50	-
43	439467.75	2143558.12	Аналитический	0.50	-
44	439371.22	2143544.98	Аналитический	0.50	-
45	439320.07	2143538.01	Аналитический	0.50	-
46	439264.01	2143530.37	Аналитический	0.50	-
47	439164.30	2143516.79	Аналитический	0.50	-
48	439065.02	2143503.27	Аналитический	0.50	-
49	439056.99	2143502.36	Аналитический	0.50	-
50	439054.87	2143502.66	Аналитический	0.50	-
51	439053.05	2143503.67	Аналитический	0.50	-
52	439049.37	2143508.88	Аналитический	0.50	-
53	439040.57	2143508.14	Аналитический	0.50	-
54	439037.89	2143502.90	Аналитический	0.50	-
55	439036.08	2143501.13	Аналитический	0.50	-
56	439034.05	2143500.21	Аналитический	0.50	-
57	439029.78	2143499.58	Аналитический	0.50	-
58	438965.32	2143491.01	Аналитический	0.50	-
59	438865.94	2143477.80	Аналитический	0.50	-
60	438758.78	2143463.56	Аналитический	0.50	-
61	438588.15	2143441.49	Аналитический	0.50	-
62	438482.39	2143427.81	Аналитический	0.50	-
63	438344.32	2143409.16	Аналитический	0.50	-
64	438240.51	2143395.14	Аналитический	0.50	-
65	438143.56	2143381.99	Аналитический	0.50	-
66	438060.02	2143370.66	Аналитический	0.50	-
67	437942.76	2143354.75	Аналитический	0.50	-
68	437837.05	2143342.93	Аналитический	0.50	-
69	437833.86	2143342.60	Аналитический	0.50	-
70	437831.31	2143343.90	Аналитический	0.50	-
71	437829.25	2143346.16	Аналитический	0.50	-
72	437825.25	2143353.07	Аналитический	0.50	-
73	437816.91	2143351.96	Аналитический	0.50	-
74	437814.54	2143343.02	Аналитический	0.50	-
75	437813.22	2143341.15	Аналитический	0.50	-
76	437810.99	2143340.05	Аналитический	0.50	-
77	437807.08	2143339.78	Аналитический	0.50	-
78	437769.51	2143335.38	Аналитический	0.50	-
79	437711.35	2143328.02	Аналитический	0.50	-
80	437574.94	2143311.89	Аналитический	0.50	-
81	437471.23	2143299.63	Аналитический	0.50	-
82	437341.11	2143283.41	Аналитический	0.50	-
83	437315.12	2143281.20	Аналитический	0.50	-
84	437289.06	2143281.66	Аналитический	0.50	-
85	437253.68	2143285.43	Аналитический	0.50	-

1	2	3	4	5	6
86	437221.71	2143292.06	Аналитический	0.50	-
87	437182.92	2143302.29	Аналитический	0.50	-
88	437146.63	2143314.12	Аналитический	0.50	-
89	437037.43	2143349.39	Аналитический	0.50	-
90	436991.22	2143364.31	Аналитический	0.50	-
91	436885.62	2143398.42	Аналитический	0.50	-
92	436841.56	2143412.67	Аналитический	0.50	-
93	436754.81	2143440.72	Аналитический	0.50	-
94	436663.70	2143470.18	Аналитический	0.50	-
95	436560.65	2143503.51	Аналитический	0.50	-
96	436551.13	2143506.76	Аналитический	0.50	-
97	436550.59	2143508.15	Аналитический	0.50	-
98	436550.62	2143509.91	Аналитический	0.50	-
99	436551.17	2143514.58	Аналитический	0.50	-
100	436541.49	2143518.01	Аналитический	0.50	-
101	436539.26	2143513.58	Аналитический	0.50	-
102	436538.22	2143511.45	Аналитический	0.50	-
103	436537.03	2143510.62	Аналитический	0.50	-
104	436535.54	2143510.35	Аналитический	0.50	-
105	436531.79	2143511.54	Аналитический	0.50	-
106	436416.08	2143548.42	Аналитический	0.50	-
107	436281.10	2143591.09	Аналитический	0.50	-
108	436191.95	2143619.27	Аналитический	0.50	-
109	436089.48	2143652.51	Аналитический	0.50	-
110	436051.51	2143664.87	Аналитический	0.50	-
111	435991.52	2143684.39	Аналитический	0.50	-
112	435923.48	2143706.52	Аналитический	0.50	-
113	435873.47	2143722.79	Аналитический	0.50	-
114	435796.41	2143747.49	Аналитический	0.50	-
115	435688.46	2143782.08	Аналитический	0.50	-
116	435629.02	2143801.13	Аналитический	0.50	-
117	435570.06	2143820.03	Аналитический	0.50	-
118	435497.96	2143843.13	Аналитический	0.50	-
119	435420.94	2143867.29	Аналитический	0.50	-
120	435330.46	2143895.67	Аналитический	0.50	-
121	435283.86	2143910.29	Аналитический	0.50	-
122	435281.55	2143912.35	Аналитический	0.50	-
123	435279.96	2143914.86	Аналитический	0.50	-
124	435277.87	2143926.59	Аналитический	0.50	-
125	435264.83	2143926.24	Аналитический	0.50	-
126	435264.45	2143921.70	Аналитический	0.50	-
127	435263.59	2143919.66	Аналитический	0.50	-
128	435261.89	2143918.73	Аналитический	0.50	-
129	435257.86	2143918.29	Аналитический	0.50	-
130	435231.27	2143925.32	Аналитический	0.50	-
131	435207.68	2143927.79	Аналитический	0.50	-
132	435179.39	2143926.25	Аналитический	0.50	-
133	435153.19	2143920.67	Аналитический	0.50	-

1	2	3	4	5	6
134	435125.72	2143910.55	Аналитический	0.50	-
135	435095.97	2143897.82	Аналитический	0.50	-
136	435034.74	2143872.51	Аналитический	0.50	-
137	434956.97	2143840.37	Аналитический	0.50	-
138	434893.31	2143814.06	Аналитический	0.50	-
139	434772.13	2143761.98	Аналитический	0.50	-
140	434655.43	2143715.06	Аналитический	0.50	-
141	434538.52	2143668.05	Аналитический	0.50	-
142	434473.80	2143641.18	Аналитический	0.50	-
143	434469.57	2143639.54	Аналитический	0.50	-
144	434464.87	2143640.11	Аналитический	0.50	-
145	434457.81	2143646.77	Аналитический	0.50	-
146	434455.15	2143651.65	Картометрический	5.00	-
147	434429.48	2143708.42	Картометрический	5.00	-
148	434391.89	2143799.79	Картометрический	5.00	-
149	434366.69	2143861.03	Картометрический	5.00	-
150	434321.07	2143976.82	Картометрический	5.00	-
151	434282.75	2144074.07	Картометрический	1.00	-
152	434148.25	2144420.48	Картометрический	1.00	-
153	434143.03	2144433.20	Картометрический	1.00	-
154	434134.44	2144435.67	Картометрический	1.00	-
155	434079.31	2144575.89	Картометрический	1.00	-
156	433990.14	2144795.13	Картометрический	1.00	-
157	433971.95	2144800.36	Картометрический	1.00	-
158	434125.12	2144413.48	Картометрический	1.00	-
159	434266.63	2144067.73	Картометрический	1.00	-
160	434350.61	2143855.93	Картометрический	5.00	-
161	434439.53	2143637.56	Аналитический	0.50	-
162	434478.83	2143552.19	Аналитический	0.50	-
163	434500.49	2143502.46	Аналитический	0.50	-
164	434546.21	2143397.48	Аналитический	0.50	-
165	434598.67	2143277.22	Аналитический	0.50	-
166	434649.76	2143160.12	Аналитический	0.50	-
167	434727.43	2142980.62	Аналитический	0.50	-
168	434760.37	2142905.06	Аналитический	0.50	-
169	434807.97	2142795.90	Аналитический	0.50	-
170	434828.34	2142749.17	Аналитический	0.50	-
171	434886.76	2142613.95	Аналитический	0.50	-
172	434929.78	2142517.70	Аналитический	0.50	-
173	434967.26	2142423.68	Аналитический	0.50	-
174	434996.38	2142362.24	Аналитический	0.50	-
175	435038.00	2142274.39	Аналитический	0.50	-
176	435099.19	2142145.24	Аналитический	0.50	-
177	435121.77	2142092.25	Аналитический	0.50	-
178	435162.04	2141997.75	Аналитический	0.50	-
179	435198.91	2141911.22	Аналитический	0.50	-
180	435215.63	2141871.99	Аналитический	0.50	-
181	435238.85	2141817.48	Аналитический	0.50	-

1	2	3	4	5	6
182	435272.46	2141738.61	Аналитический	0.50	-
183	435314.24	2141640.07	Аналитический	0.50	-
184	435350.08	2141555.52	Аналитический	0.50	-
185	435400.50	2141436.57	Аналитический	0.50	-
186	435426.83	2141374.45	Аналитический	0.50	-
187	435455.93	2141307.80	Аналитический	0.50	-
188	435501.62	2141203.16	Аналитический	0.50	-
189	435565.84	2141059.37	Аналитический	0.50	-
190	435621.66	2140936.30	Аналитический	0.50	-
191	435672.77	2140824.48	Аналитический	0.50	-
192	435713.80	2140733.80	Аналитический	0.50	-
193	435747.30	2140659.65	Аналитический	0.50	-
194	435775.49	2140600.45	Аналитический	0.50	-
195	435797.84	2140553.52	Аналитический	0.50	-
196	435845.50	2140447.32	Аналитический	0.50	-
197	435888.35	2140351.64	Аналитический	0.50	-
198	435929.65	2140257.11	Аналитический	0.50	-
199	435967.85	2140170.52	Аналитический	0.50	-
200	435993.86	2140111.01	Аналитический	0.50	-
201	435986.51	2140107.17	Аналитический	0.50	-
202	436014.47	2140043.00	Аналитический	0.50	-
203	435998.77	2140036.16	Аналитический	0.50	-
204	436017.84	2139993.20	Аналитический	0.50	-
205	436029.88	2139998.45	Аналитический	0.50	-
206	436136.31	2139746.23	Аналитический	0.50	-
207	436137.44	2139733.62	Аналитический	0.50	-
208	436137.50	2139730.10	Аналитический	0.50	-
209	436137.35	2139722.65	Аналитический	0.50	-
210	436136.87	2139715.86	Аналитический	0.50	-
211	436135.70	2139706.16	Аналитический	0.50	-
212	436134.11	2139697.42	Аналитический	0.50	-
213	436133.38	2139693.93	Аналитический	0.50	-
214	436129.45	2139679.45	Аналитический	0.50	-
215	436128.89	2139677.78	Аналитический	0.50	-
216	436123.04	2139663.05	Аналитический	0.50	-
217	436122.29	2139661.42	Аналитический	0.50	-
218	436121.92	2139660.61	Аналитический	0.50	-
219	436114.50	2139646.65	Аналитический	0.50	-
220	436113.58	2139645.11	Аналитический	0.50	-
221	436104.23	2139631.31	Аналитический	0.50	-
222	436103.15	2139629.89	Аналитический	0.50	-
223	436102.61	2139629.19	Аналитический	0.50	-
224	436091.72	2139616.59	Аналитический	0.50	-
225	436078.19	2139604.11	Аналитический	0.50	-
226	436063.27	2139593.26	Аналитический	0.50	-
227	436055.06	2139588.10	Аналитический	0.50	-
228	436047.40	2139583.89	Аналитический	0.50	-
229	436042.66	2139581.70	Аналитический	0.50	-

1	2	3	4	5	6
230	436030.37	2139576.88	Аналитический	0.50	-
231	436023.68	2139574.66	Аналитический	0.50	-
232	436016.62	2139572.64	Аналитический	0.50	-
233	436009.77	2139571.30	Аналитический	0.50	-
234	435995.87	2139569.49	Аналитический	0.50	-
235	435990.03	2139569.43	Аналитический	0.50	-
236	436075.62	2139533.70	Аналитический	0.50	-
237	436304.53	2139436.12	Аналитический	0.50	-
238	436327.26	2139426.43	Аналитический	0.50	-
239	436343.37	2139419.56	Аналитический	0.50	-
240	436337.23	2139425.30	Аналитический	0.50	-
241	436333.65	2139428.64	Аналитический	0.50	-
242	436328.62	2139435.85	Аналитический	0.50	-
243	436309.45	2139474.44	Аналитический	0.50	-
244	436309.12	2139475.18	Аналитический	0.50	-
245	436308.36	2139476.88	Аналитический	0.50	-
246	436306.10	2139482.01	Аналитический	0.50	-
247	436303.12	2139488.92	Аналитический	0.50	-
248	436301.57	2139492.55	Аналитический	0.50	-
249	436300.61	2139494.37	Аналитический	0.50	-
250	436292.18	2139510.38	Аналитический	0.50	-
251	436283.22	2139528.75	Аналитический	0.50	-
252	436273.92	2139546.46	Аналитический	0.50	-
253	436269.41	2139555.16	Аналитический	0.50	-
254	436267.44	2139559.46	Аналитический	0.50	-
255	436265.42	2139563.87	Аналитический	0.50	-
256	436258.28	2139577.35	Аналитический	0.50	-
257	436255.65	2139582.38	Аналитический	0.50	-
258	436246.95	2139599.18	Аналитический	0.50	-
259	436240.22	2139614.03	Аналитический	0.50	-
260	436238.79	2139617.15	Аналитический	0.50	-
261	436230.53	2139635.15	Аналитический	0.50	-
262	436222.49	2139652.65	Аналитический	0.50	-
263	436215.01	2139671.56	Аналитический	0.50	-
264	436214.29	2139673.36	Аналитический	0.50	-
265	436200.80	2139706.37	Аналитический	0.50	-
266	436191.61	2139727.12	Аналитический	0.50	-
267	436182.83	2139745.12	Аналитический	0.50	-
268	436174.35	2139763.17	Аналитический	0.50	-
269	436162.40	2139794.41	Аналитический	0.50	-
270	436143.09	2139844.87	Аналитический	0.50	-
271	436141.83	2139847.59	Аналитический	0.50	-
272	436086.61	2139971.90	Аналитический	0.50	-
273	436102.15	2139978.80	Аналитический	0.50	-
274	436083.07	2140021.76	Аналитический	0.50	-
275	436067.54	2140014.86	Аналитический	0.50	-
276	436020.79	2140122.11	Аналитический	0.50	-
277	436012.74	2140118.75	Аналитический	0.50	-

1	2	3	4	5	6
278	435986.04	2140178.68	Аналитический	0.50	-
279	435947.24	2140267.11	Аналитический	0.50	-
280	435903.41	2140366.90	Аналитический	0.50	-
281	435863.50	2140456.03	Аналитический	0.50	-
282	435828.93	2140532.57	Аналитический	0.50	-
283	435792.25	2140608.98	Аналитический	0.50	-
284	435763.77	2140668.33	Аналитический	0.50	-
285	435708.92	2140790.00	Аналитический	0.50	-
286	435689.39	2140833.33	Аналитический	0.50	-
287	435637.82	2140944.85	Аналитический	0.50	-
288	435585.16	2141058.74	Аналитический	0.50	-
289	435533.93	2141178.12	Аналитический	0.50	-
290	435488.64	2141283.64	Аналитический	0.50	-
291	435445.57	2141383.99	Аналитический	0.50	-
292	435412.41	2141461.79	Аналитический	0.50	-
293	435369.30	2141562.93	Аналитический	0.50	-
294	435333.02	2141648.06	Аналитический	0.50	-
295	435290.83	2141747.06	Аналитический	0.50	-
296	435257.47	2141825.48	Аналитический	0.50	-
297	435217.28	2141919.96	Аналитический	0.50	-
298	435179.85	2142007.47	Аналитический	0.50	-
299	435140.95	2142099.41	Аналитический	0.50	-
300	435116.12	2142157.75	Аналитический	0.50	-
301	435057.59	2142282.29	Аналитический	0.50	-
302	435014.70	2142372.12	Аналитический	0.50	-
303	434986.40	2142431.78	Аналитический	0.50	-
304	434947.79	2142528.01	Аналитический	0.50	-
305	434902.82	2142628.65	Аналитический	0.50	-
306	434864.08	2142718.31	Аналитический	0.50	-
307	434814.56	2142833.31	Аналитический	0.50	-
308	434780.03	2142914.13	Аналитический	0.50	-
309	434746.25	2142992.36	Аналитический	0.50	-
310	434668.67	2143170.31	Аналитический	0.50	-
311	434616.13	2143285.82	Аналитический	0.50	-
312	434562.83	2143403.00	Аналитический	0.50	-
313	434517.10	2143508.12	Аналитический	0.50	-
314	434473.57	2143608.16	Аналитический	0.50	-
315	434474.30	2143612.49	Аналитический	0.50	-
316	434476.76	2143617.52	Аналитический	0.50	-
317	434478.83	2143620.19	Аналитический	0.50	-
318	434522.78	2143640.55	Аналитический	0.50	-
319	434553.78	2143655.67	Аналитический	0.50	-
320	434555.62	2143655.47	Аналитический	0.50	-
321	434557.20	2143654.50	Аналитический	0.50	-
322	434562.59	2143647.70	Аналитический	0.50	-
323	434568.50	2143650.17	Аналитический	0.50	-
324	434568.83	2143658.15	Аналитический	0.50	-
325	434570.05	2143660.30	Аналитический	0.50	-

1	2	3	4	5	6
326	434571.47	2143661.69	Аналитический	0.50	-
327	434575.82	2143663.54	Аналитический	0.50	-
328	434661.29	2143698.96	Аналитический	0.50	-
329	434775.20	2143745.91	Аналитический	0.50	-
330	434900.60	2143797.60	Аналитический	0.50	-
331	434961.34	2143822.61	Аналитический	0.50	-
332	435041.44	2143855.56	Аналитический	0.50	-
333	435108.21	2143883.07	Аналитический	0.50	-
334	435142.94	2143896.29	Аналитический	0.50	-
335	435180.07	2143905.98	Аналитический	0.50	-
336	435199.10	2143907.67	Аналитический	0.50	-
337	435231.52	2143904.63	Аналитический	0.50	-
338	435263.60	2143896.93	Аналитический	0.50	-
339	435273.54	2143894.20	Аналитический	0.50	-
340	435325.10	2143877.09	Аналитический	0.50	-
341	435414.32	2143847.48	Аналитический	0.50	-
342	435492.39	2143821.58	Аналитический	0.50	-
343	435608.62	2143784.10	Аналитический	0.50	-
344	435701.95	2143754.00	Аналитический	0.50	-
345	435791.41	2143725.16	Аналитический	0.50	-
346	435885.06	2143694.96	Аналитический	0.50	-
347	435988.86	2143661.91	Аналитический	0.50	-
348	436083.50	2143631.78	Аналитический	0.50	-
349	436185.49	2143599.29	Аналитический	0.50	-
350	436275.34	2143571.12	Аналитический	0.50	-
351	436440.88	2143519.23	Аналитический	0.50	-
352	436537.82	2143488.57	Аналитический	0.50	-
353	436656.84	2143450.09	Аналитический	0.50	-
354	436749.38	2143420.15	Аналитический	0.50	-
355	436838.74	2143391.27	Аналитический	0.50	-
356	436879.36	2143378.14	Аналитический	0.50	-
357	436985.61	2143343.72	Аналитический	0.50	-
358	437098.04	2143307.26	Аналитический	0.50	-
359	437099.48	2143305.74	Аналитический	0.50	-
360	437101.66	2143302.90	Аналитический	0.50	-
361	437103.03	2143299.80	Аналитический	0.50	-
362	437103.59	2143294.55	Аналитический	0.50	-
363	437113.39	2143293.79	Аналитический	0.50	-
364	437114.74	2143298.69	Аналитический	0.50	-
365	437116.42	2143299.72	Аналитический	0.50	-
366	437118.87	2143300.25	Аналитический	0.50	-
367	437120.56	2143300.09	Аналитический	0.50	-
368	437164.81	2143285.24	Аналитический	0.50	-
369	437195.70	2143276.08	Аналитический	0.50	-
370	437227.36	2143269.29	Аналитический	0.50	-
371	437257.72	2143263.56	Аналитический	0.50	-
372	437289.12	2143260.87	Аналитический	0.50	-
373	437313.56	2143260.99	Аналитический	0.50	-

1	2	3	4	5	6
374	437341.39	2143263.06	Аналитический	0.50	-
375	437473.18	2143279.65	Аналитический	0.50	-
376	437578.19	2143291.93	Аналитический	0.50	-
377	437677.85	2143303.21	Аналитический	0.50	-
378	437784.28	2143316.16	Аналитический	0.50	-
379	437818.53	2143320.17	Аналитический	0.50	-
380	437819.96	2143319.88	Аналитический	0.50	-
381	437820.91	2143318.78	Аналитический	0.50	-
382	437824.91	2143310.81	Аналитический	0.50	-
383	437836.94	2143313.44	Аналитический	0.50	-
384	437836.86	2143318.94	Аналитический	0.50	-
385	437837.47	2143320.33	Аналитический	0.50	-
386	437838.88	2143321.44	Аналитический	0.50	-
387	437945.43	2143333.50	Аналитический	0.50	-
388	438064.66	2143349.30	Аналитический	0.50	-
389	438144.83	2143359.93	Аналитический	0.50	-
390	438244.82	2143373.67	Аналитический	0.50	-
391	438348.49	2143387.92	Аналитический	0.50	-
392	438484.93	2143406.66	Аналитический	0.50	-
393	438591.26	2143420.11	Аналитический	0.50	-
394	438761.14	2143441.61	Аналитический	0.50	-
395	438868.29	2143456.13	Аналитический	0.50	-
396	438967.63	2143469.45	Аналитический	0.50	-
397	439048.71	2143480.59	Аналитический	0.50	-
398	439167.81	2143496.95	Аналитический	0.50	-
399	439267.87	2143510.69	Аналитический	0.50	-
400	439374.80	2143525.38	Аналитический	0.50	-
401	439471.14	2143538.61	Аналитический	0.50	-
402	439566.14	2143551.67	Аналитический	0.50	-
403	439667.51	2143565.70	Аналитический	0.50	-
404	439784.70	2143581.68	Аналитический	0.50	-
405	439864.05	2143592.90	Аналитический	0.50	-
406	439970.13	2143606.97	Аналитический	0.50	-
407	440059.64	2143620.56	Аналитический	0.50	-
408	440140.73	2143632.53	Аналитический	0.50	-
409	440204.48	2143642.39	Аналитический	0.50	-
410	440261.12	2143650.46	Аналитический	0.50	-
411	440262.62	2143650.04	Аналитический	0.50	-
412	440263.76	2143649.32	Аналитический	0.50	-
413	440264.30	2143648.26	Аналитический	0.50	-
414	440265.47	2143644.09	Аналитический	0.50	-
415	440277.22	2143643.42	Аналитический	0.50	-
416	440278.88	2143648.87	Аналитический	0.50	-
417	440280.06	2143650.20	Аналитический	0.50	-
418	440281.05	2143650.84	Аналитический	0.50	-
419	440282.44	2143651.46	Аналитический	0.50	-
420	440283.73	2143651.65	Аналитический	0.50	-
421	440356.34	2143662.34	Аналитический	0.50	-

1	2	3	4	5	6
422	440455.74	2143677.32	Аналитический	0.50	-
423	440594.79	2143698.28	Аналитический	0.50	-
424	440691.34	2143712.83	Аналитический	0.50	-
425	440786.09	2143727.12	Аналитический	0.50	-
426	440872.31	2143740.04	Аналитический	0.50	-
427	440922.30	2143746.83	Аналитический	0.50	-
428	440923.54	2143746.55	Аналитический	0.50	-
429	440926.01	2143745.05	Аналитический	0.50	-
430	440927.34	2143743.41	Аналитический	0.50	-
431	440927.44	2143737.32	Аналитический	0.50	-
432	440937.14	2143735.40	Аналитический	0.50	-
433	440941.19	2143745.31	Аналитический	0.50	-
434	440943.67	2143748.04	Аналитический	0.50	-
435	440946.48	2143749.41	Аналитический	0.50	-
436	440973.18	2143753.55	Аналитический	0.50	-
437	441082.52	2143770.63	Аналитический	0.50	-
438	441153.34	2143781.69	Аналитический	0.50	-
439	441206.91	2143790.80	Аналитический	0.50	-
440	441350.73	2143815.26	Аналитический	0.50	-
441	441478.77	2143837.04	Аналитический	0.50	-
1	441514.92	2143843.09	Аналитический	0.50	-

3. Сведения о характерных точках части (частей) границы объекта

Обозначение характерных точек части границы	Координаты, м		Метод определения координат характерной точки	Средняя квадратическая погрешность положения характерной точки (Mt), м	Описание обозначения точки на местности (при наличии)
	X	Y			
1	2	3	4	5	6
Часть №					
-	-	-	-	-	-

