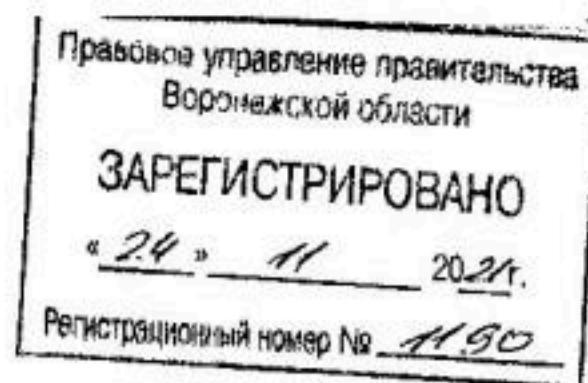




ДЕПАРТАМЕНТ
АРХИТЕКТУРЫ И ГРАДОСТРОИТЕЛЬСТВА
ВОРОНЕЖСКОЙ ОБЛАСТИ



ПРИКАЗ

10.11.2021

№ 45-01-04/1225

г. Воронеж

**Об утверждении правил землепользования и застройки
Ступинского сельского поселения Рамонского муниципального района
Воронежской области**

В соответствии с Градостроительным кодексом Российской Федерации, Федеральным законом от 06.10.2003 № 131-ФЗ «Об общих принципах организации местного самоуправления в Российской Федерации», Законами Воронежской области от 07.07.2006 № 61-ОЗ «О регулировании градостроительной деятельности в Воронежской области», от 20.12.2018 № 173-ОЗ «О перераспределении полномочий по утверждению правил землепользования и застройки между органами местного самоуправления поселений Воронежской области, городского округа город Нововоронеж, Борисоглебского городского округа и исполнительными органами государственной власти Воронежской области», постановлением правительства Воронежской области от 31.12.2014 № 1240 «Об утверждении Положения о департаменте архитектуры и градостроительства Воронежской области», на основании приказа департамента архитектуры и градостроительства Воронежской области от 01.03.2019 № 45-01-04/27 «О подготовке проектов правил землепользования и застройки поселений Аннинского, Бобровского, Верхнемамонского, Верхнехавского, Воробьёвского, Каширского, Лискинского, Новоусманского, Ольховатского, Павловского, Панинского, Подгоренского, Рамонского, Семилукского и Хохольского муниципальных районов и городского округа город

Нововоронеж Воронежской области», с учетом заключения о результатах публичных слушаний от 27.10.2020

п р и к а з ы в а ю:

1. Утвердить прилагаемые правила землепользования и застройки Ступинского сельского поселения Рамонского муниципального района Воронежской области.

2. Признать утратившими силу следующие решения Совета народных депутатов Ступинского сельского поселения Рамонского муниципального района Воронежской области:

- от 20.04.2012 № 70 «Об утверждении правил землепользования и застройки Ступинского сельского поселения Рамонского муниципального района Воронежской области.»;

- от 10.02.2015 № 169 «О внесении изменения в решение Совета народных депутатов Ступинского сельского поселения Рамонского муниципального района Воронежской области от 20.04.2012 г. № 70 «Об утверждении правил землепользования и застройки Ступинского сельского поселения Рамонского муниципального района Воронежской области.»;

- от 20.10.2016 № 66 «О внесении изменения в правила землепользования и застройки Ступинского сельского поселения Рамонского муниципального района Воронежской области.»;

- от 10.05.2017 № 93 «О внесении изменения в правила землепользования и застройки Ступинского сельского поселения Рамонского муниципального района Воронежской области.»

3. Контроль исполнения настоящего приказа возложить на заместителя руководителя департамента архитектуры и градостроительства Воронежской области – начальника отдела территориального планирования Беляеву С.М.

Руководитель департамента
архитектуры и градостроительства
Воронежской области



А.А. Еренков

УТВЕРЖДЕНЫ
приказом департамента
архитектуры и градостроительства
Воронежской области
от 10.11.2021 № 45-01-04/1225

**ПРАВИЛА ЗЕМЛЕПОЛЬЗОВАНИЯ И ЗАСТРОЙКИ
СТУПИНСКОГО СЕЛЬСКОГО ПОСЕЛЕНИЯ
РАМОНСКОГО МУНИЦИПАЛЬНОГО РАЙОНА
ВОРОНЕЖСКОЙ ОБЛАСТИ**

**ЧАСТЬ I. ПОРЯДОК ПРИМЕНЕНИЯ ПРАВИЛ
ЗЕМЛЕПОЛЬЗОВАНИЯ И ЗАСТРОЙКИ И ВНЕСЕНИЯ В НИХ
ИЗМЕНЕНИЙ**

Раздел 1. Общие положения

**1. Предмет регулирования и цели подготовки Правил
землепользования и застройки Ступинского сельского поселения
Рамонского муниципального района Воронежской области**

1. Правила землепользования и застройки Ступинского сельского поселения Рамонского муниципального района Воронежской области (далее – Правила) являются документом градостроительного зонирования, который утверждается нормативным правовым актом департамента архитектуры и градостроительства Воронежской области и в котором устанавливаются территориальные зоны, градостроительные регламенты, порядок применения такого документа и порядок внесения в него изменений.

2. Правила разработаны в соответствии с Градостроительным кодексом Российской Федерации (далее – ГрК РФ), Земельным кодексом Российской Федерации, Федеральным законом от 06.10.2003 № 131-ФЗ «Об общих принципах организации местного самоуправления в Российской Федерации», иными нормативными правовыми актами Российской Федерации, Воронежской области, муниципальными правовыми актами

муниципального образования с учетом положений нормативных актов и документов, определяющих основные направления социально-экономического и градостроительного развития муниципального образования, а также сведений Единого государственного реестра недвижимости, сведений, документов и материалов, содержащихся в государственных информационных системах обеспечения градостроительной деятельности.

3. Правила разработаны в целях:

- создания условий для устойчивого развития территории муниципального образования, сохранения окружающей среды и объектов культурного наследия;
- создания условий для планировки территории муниципального образования;
- обеспечения прав и законных интересов физических и юридических лиц, в том числе правообладателей земельных участков и объектов капитального строительства;
- создания условий для привлечения инвестиций, в том числе путем предоставления возможности выбора наиболее эффективных видов разрешенного использования земельных участков и объектов капитального строительства.

2. Основные понятия, используемые в Правилах

В настоящих Правилах используются основные понятия, установленные законодательством Российской Федерации.

3. Сфера применения Правил

1. Действие настоящих Правил распространяется на всю территорию Ступинского сельского поселения Рамонского муниципального района Воронежской области. Правила обязательны для соблюдения органами государственной власти, органами местного самоуправления, физическими и юридическими лицами, при осуществлении ими

градостроительной деятельности на территории Ступинского сельского поселения Рамонского муниципального района Воронежской области.

2. Настоящие Правила применяются наряду с:

- техническими регламентами и иными обязательными требованиями, установленными в соответствии с законодательством в целях обеспечения безопасности жизни и здоровья людей, надежности и безопасности зданий, строений и сооружений, сохранения окружающей природной среды и объектов культурного наследия;
- региональными и местными нормативами градостроительного проектирования.

4. Содержание и порядок применения Правил

1. Правила включают в себя:

- 1) порядок их применения и внесения изменений в Правила;
- 2) карту градостроительного зонирования;
- 3) градостроительные регламенты.

Обязательным приложением к настоящим Правилам являются сведения о границах территориальных зон, которые должны содержать графическое описание местоположения границ территориальных зон, перечень координат характерных точек этих границ в системе координат, используемой для ведения Единого государственного реестра недвижимости.

2. Порядок применения Правил и внесения в них изменений включает в себя положения:

- 1) о регулировании землепользования и застройки;
- 2) об изменении видов разрешенного использования земельных участков и объектов капитального строительства физическими и юридическими лицами;
- 3) о подготовке документации по планировке территории органами местного самоуправления;
- 4) о проведении общественных обсуждений или публичных слушаний по вопросам землепользования и застройки;

- 5) о внесении изменений в Правила;
- 6) о регулировании иных вопросов землепользования и застройки.

5. Использование объектов недвижимости, не соответствующих настоящим Правилам

1. Земельные участки или объекты капитального строительства, виды разрешенного использования, предельные (минимальные и (или) максимальные) размеры и предельные параметры которых не соответствуют градостроительному регламенту, могут использоваться без установления срока приведения их в соответствие с градостроительным регламентом, за исключением случаев, если использование таких земельных участков и объектов капитального строительства опасно для жизни или здоровья человека, для окружающей среды, объектов культурного наследия.

2. Реконструкция указанных в подпункте 1 настоящего пункта объектов капитального строительства может осуществляться только путем приведения таких объектов в соответствие с градостроительным регламентом или путем уменьшения их несоответствия предельным параметрам разрешенного строительства, реконструкции. Изменение видов разрешенного использования указанных земельных участков и объектов капитального строительства может осуществляться путем приведения их в соответствие с видами разрешенного использования земельных участков и объектов капитального строительства, установленными градостроительным регламентом.

3. В случае если использование указанных в подпункте 1 настоящего пункта земельных участков и объектов капитального строительства продолжается и опасно для жизни или здоровья человека, для окружающей среды, объектов культурного наследия, в соответствии с федеральными законами может быть наложен запрет на использование таких земельных участков и объектов.

6. Открытость и доступность информации о землепользовании и застройке

1. Настоящие Правила являются открытыми и общедоступными.
2. Настоящие Правила подлежат опубликованию в порядке, установленном для официального опубликования нормативных правовых актов Воронежской области, и размещению в федеральной государственной информационной системе территориального планирования и в государственной информационной системе обеспечения градостроительной деятельности.

Раздел 2. Положения о регулировании землепользования и застройки

7. Перераспределение полномочий между органами местного самоуправления Ступинского сельского поселения Рамонского муниципального района Воронежской области и департаментом архитектуры и градостроительства Воронежской области

1. На основании Закона Воронежской области от 20.12.2018 № 173-ОЗ «О перераспределении полномочий по утверждению правил землепользования и застройки между органами местного самоуправления поселений Воронежской области, городского округа город Нововоронеж, Борисоглебского городского округа и исполнительными органами государственной власти Воронежской области» (далее – Закон Воронежской области) и в соответствии со статьей 8.2 ГрК РФ, пунктом 6.1 статьи 26.3 Федерального закона от 06.10.1999 № 184-ФЗ «Об общих принципах организации законодательных (представительных) и исполнительных органов государственной власти субъектов Российской Федерации», частью 1.2 статьи 17 Федерального закона от 06.10.2003 № 131-ФЗ «Об общих принципах организации местного самоуправления в Российской Федерации» полномочия по утверждению Правил перераспределены между органами местного самоуправления Ступинского сельского поселения Рамонского

муниципального района Воронежской области и департаментом архитектуры и градостроительства Воронежской области (далее – Уполномоченный орган) на срок, установленный Законом Воронежской области.

2. После истечения срока, указанного в Законе Воронежской области, полномочия Уполномоченного органа, предусмотренные настоящими Правилами, осуществляются органами местного самоуправления Ступинского сельского поселения Рамонского муниципального района Воронежской области в соответствии с требованиями ГрК РФ.

8. Полномочия Уполномоченного органа по вопросам землепользования и застройки

1. Полномочия Уполномоченного органа по вопросам землепользования и застройки включают:

1) принятие решений о подготовке проекта Правил, о подготовке проекта о внесении изменений в Правила;

2) утверждение Правил, утверждение внесения изменений в Правила;

3) принятие решений о предоставлении разрешений на условно разрешенный вид использования объектов капитального строительства или земельного участка;

4) принятие решений о предоставлении разрешения на отклонение от предельных параметров разрешенного строительства, реконструкции объектов капитального строительства;

5) иные полномочия в соответствии с действующим законодательством.

9. Комиссия по подготовке проектов Правил

1. Комиссия по подготовке проектов правил землепользования и застройки поселений Воронежской области, городского округа город Нововоронеж, Борисоглебского городского округа (далее – Комиссия) является специально созданным постоянно действующим коллегиальным

органом при Уполномоченном органе в целях реализации полномочий, указанных в пункте 8 настоящих Правил, перераспределенных в соответствии с Законом Воронежской области и обеспечения выполнения задач градостроительного зонирования.

2. Комиссия создается и прекращает свою деятельность приказом Уполномоченного органа.

3. Состав и порядок деятельности Комиссии утверждается приказом Уполномоченного органа.

Раздел 3. Положения об изменении видов разрешенного использования земельных участков и объектов капитального строительства физическими и юридическими лицами

10. Изменение видов разрешенного использования земельных участков и объектов капитального строительства

1. Для каждой из установленных настоящими Правилами территориальных зон могут устанавливаться основные, условно разрешенные и вспомогательные виды разрешенного использования земельных участков и объектов капитального строительства.

2. Изменение одного вида разрешенного использования земельных участков и объектов капитального строительства на другой вид такого использования осуществляется в соответствии с градостроительным регламентом при условии соблюдения требований технических регламентов.

3. Основные и вспомогательные виды разрешенного использования земельных участков и объектов капитального строительства правообладателями земельных участков и объектов капитального строительства, за исключением органов государственной власти, органов местного самоуправления, государственных и муниципальных учреждений, государственных и муниципальных унитарных предприятий, выбираются самостоятельно без дополнительных разрешений и согласования.

4. Решения об изменении одного вида разрешенного использования земельных участков и объектов капитального строительства, расположенных на землях, на которые действие градостроительных регламентов не распространяется или для которых градостроительные регламенты не устанавливаются, на другой вид такого использования принимаются в соответствии с федеральными законами.

11. Предоставление разрешения на условно разрешенный вид использования земельного участка или объекта капитального строительства

1. Физическое или юридическое лицо, заинтересованное в предоставлении разрешения на условно разрешенный вид использования земельного участка или объекта капитального строительства (далее - разрешение на условно разрешенный вид использования), направляет заявление о предоставлении разрешения на условно разрешенный вид использования в Комиссию. Заявление о предоставлении разрешения на условно разрешенный вид использования может быть направлено в форме электронного документа, подписанного электронной подписью в соответствии с требованиями Федерального закона от 06.04.2011 № 63-ФЗ «Об электронной подписи».

2. Порядок предоставления разрешения на условно разрешенный вид использования земельного участка или объекта капитального строительства определен статьей 39 ГрК РФ.

3. Проект решения о предоставлении разрешения на условно разрешенный вид использования подлежит рассмотрению на общественных обсуждениях или публичных слушаниях, проводимых в порядке, установленном статьей 5.1 ГрК РФ, с учетом положений статьи 39 ГрК РФ.

12. Предоставление разрешения на отклонение от предельных параметров разрешенного строительства, реконструкции объектов капитального строительства

1. Правообладатели земельных участков, размеры которых меньше установленных градостроительным регламентом минимальных размеров

земельных участков либо конфигурация, инженерно-геологические или иные характеристики которых неблагоприятны для застройки, вправе обратиться за разрешениями на отклонение от предельных параметров разрешенного строительства, реконструкции объектов капитального строительства (далее также – разрешение на отклонение от предельных параметров).

2. Правообладатели земельных участков вправе обратиться за разрешениями на отклонение от предельных параметров разрешенного строительства, реконструкции объектов капитального строительства, если такое отклонение необходимо в целях однократного изменения одного или нескольких предельных параметров разрешенного строительства, реконструкции объектов капитального строительства, установленных градостроительным регламентом для конкретной территориальной зоны, не более чем на десять процентов.

3. Порядок предоставления разрешения на отклонение от предельных параметров определен статьей 40 ГрК РФ.

4. Проект решения о предоставлении разрешения на отклонение от предельных параметров подлежит рассмотрению на общественных обсуждениях или публичных слушаниях, проводимых в порядке, установленном статьей 5.1 ГрК РФ, с учетом положений статьи 39 ГрК РФ, за исключением случая, указанного в части 1.1 статьи 40 ГрК РФ.

Раздел 4. Положения о подготовке документации по планировке территории органами местного самоуправления

13. Общие положения о подготовке документации по планировке территории

1. Подготовка документации по планировке территории осуществляется в целях обеспечения устойчивого развития территорий, в том числе выделения элементов планировочной структуры, установления границ земельных участков, установления границ зон планируемого размещения объектов капитального строительства.

2. Подготовка документации по планировке территории осуществляется в соответствии с главой 5 ГрК РФ.

3. Состав и содержание документации по планировке территории определяется ГрК РФ.

Раздел 5. Положения о проведении общественных обсуждений или публичных слушаний по вопросам землепользования и застройки

14. Общие положения о порядке проведения общественных обсуждений или публичных слушаний в сфере градостроительной деятельности

1. В целях соблюдения права человека на благоприятные условия жизнедеятельности, прав и законных интересов правообладателей земельных участков и объектов капитального строительства по проектам правил землепользования и застройки, проектам планировки территории, проектам межевания территории, проектам, предусматривающим внесение изменений в один из указанных утвержденных документов, проектам решений о предоставлении разрешения на условно разрешенный вид использования земельного участка или объекта капитального строительства, проектам решений о предоставлении разрешения на отклонение от предельных параметров разрешенного строительства, реконструкции объектов капитального строительства в соответствии с уставом муниципального образования и (или) нормативным правовым актом представительного органа муниципального образования и с учетом положений ГрК РФ проводятся общественные обсуждения или публичные слушания, за исключением случаев, предусмотренных ГрК РФ и другими федеральными законами.

2. Порядок проведения общественных обсуждений или публичных слушаний определяется ГрК РФ, Уставом Ступинского сельского поселения Рамонского муниципального района Воронежской области и (или) нормативным правовым актом представительного органа муниципального образования.

Раздел 6. Положения о внесении изменений в Правила

15. Основания и порядок внесения изменений в Правила

1. Основания для рассмотрения вопроса о внесении изменений в настоящие Правила предусмотрены статьей 33 ГрК РФ.
2. Внесение изменений в Правила осуществляется в порядке, предусмотренном статьями 31 и 32 ГрК РФ, с учетом особенностей, установленных статьей 33 ГрК РФ.

Раздел 7. Положения о регулировании иных вопросов землепользования и застройки

16. Общие принципы регулирования иных вопросов землепользования и застройки на территории Ступинского сельского поселения Рамонского муниципального района Воронежской области

Иные вопросы землепользования и застройки на территории Ступинского сельского поселения Рамонского муниципального района Воронежской области регулируются законодательством Российской Федерации, Воронежской области, муниципальными правовыми актами Ступинского сельского поселения Рамонского муниципального района Воронежской области.

ЧАСТЬ II. КАРТА ГРАДОСТРОИТЕЛЬНОГО ЗОНИРОВАНИЯ**17. Карта градостроительного зонирования**

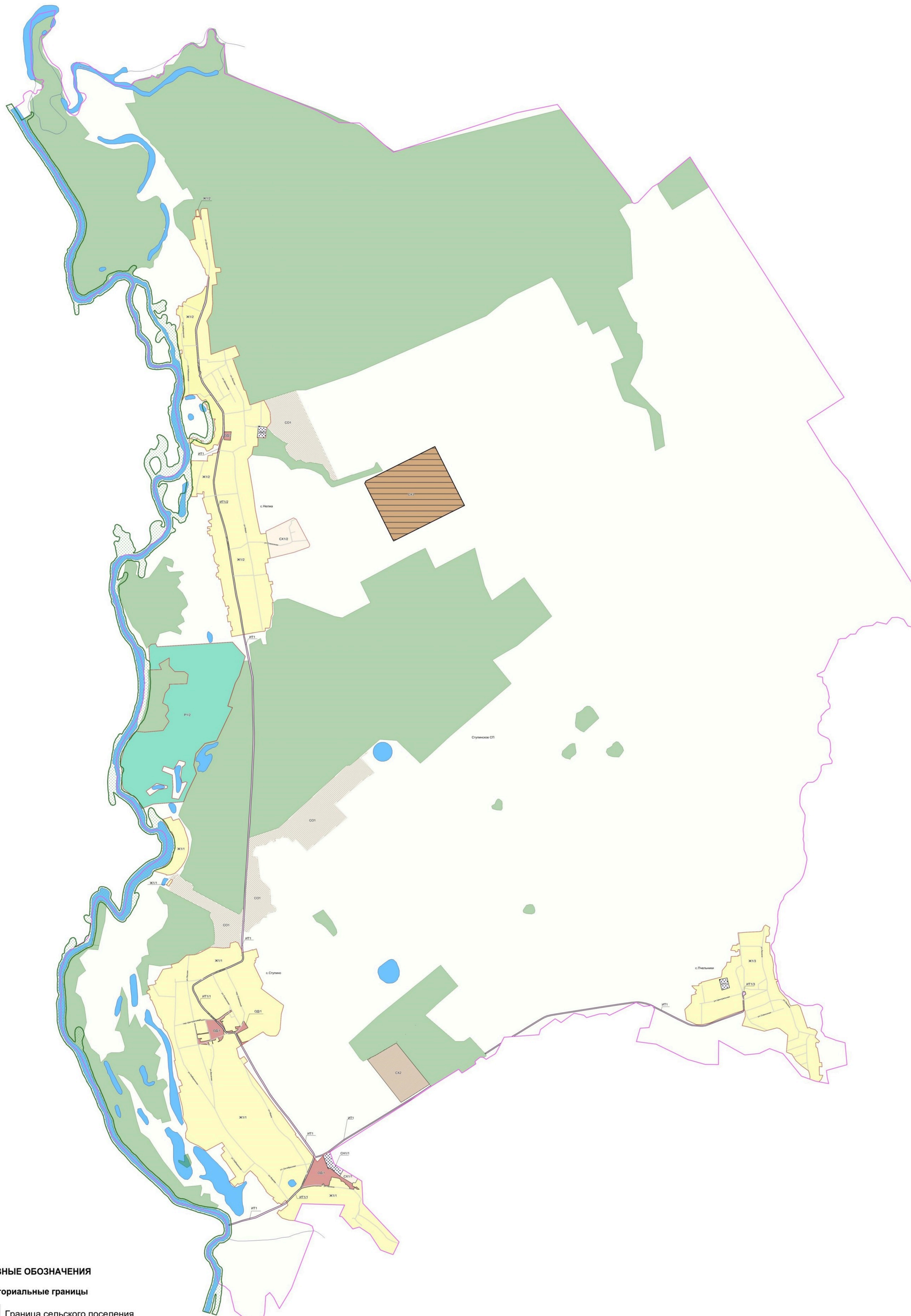
1. Карта градостроительного зонирования территории Ступинского сельского поселения Рамонского муниципального района Воронежской области.



ПРАВИЛА ЗЕМЛЕПОЛЬЗОВАНИЯ И ЗАСТРОЙКИ

Карта градостроительного зонирования территории

Ступинского сельского поселения Рамонского муниципального района Воронежской области



УСЛОВНЫЕ ОБОЗНАЧЕНИЯ

Территориальные границы

- Граница сельского поселения
- Граница населенного пункта

Территории, для которых градостроительные регламенты не устанавливаются

- Земли лесного фонда
- Земли, покрытые поверхностными водами
- Сельскохозяйственные угодья в составе земель сельскохозяйственного назначения

Особо охраняемые природные территории

- Территории, которые регламентируются положением об ООПТ

Территориальные зоны

- Ж1/1 Зона застройки индивидуальными жилыми домами села Ступино
- Ж1/2 Зона застройки индивидуальными жилыми домами села Nelja
- Ж1/3 Зона застройки индивидуальными жилыми домами села Пчельники
- ОД/1 Общественно-деловая зона села Ступино
- ОД/2 Общественно-деловая зона села Nelja
- Р1/2 Зона туристической и санаторно-курортной деятельности села Nelja
- СХ1/1 Зона сельскохозяйственного использования в границах населенного пункта села Ступино
- СХ1/2 Зона сельскохозяйственного использования в границах населенного пункта села Nelja
- СХ2 Зона сельскохозяйственного производства за границами населенных пунктов
- СХ3 Зона животноводства за границами населенных пунктов

- ИТ1/1 Зона улиц, дорог, инженерной и транспортной инфраструктуры села Ступино
- ИТ1/2 Зона улиц, дорог, инженерной и транспортной инфраструктуры села Nelja
- ИТ1/3 Зона улиц, дорог, инженерной и транспортной инфраструктуры села Пчельники
- ИТ1 Зона улиц, дорог, инженерной и транспортной инфраструктуры за границами населенных пунктов
- РИ1/1 Зона ритуальных объектов села Ступино
- РИ1/2 Зона ритуальных объектов села Nelja
- РИ1/3 Зона ритуальных объектов села Пчельники
- СО1 Зона садоводства и огородничества за границами населенных пунктов

Объекты транспортной инфраструктуры

- Улично-дорожная сеть населенного пункта

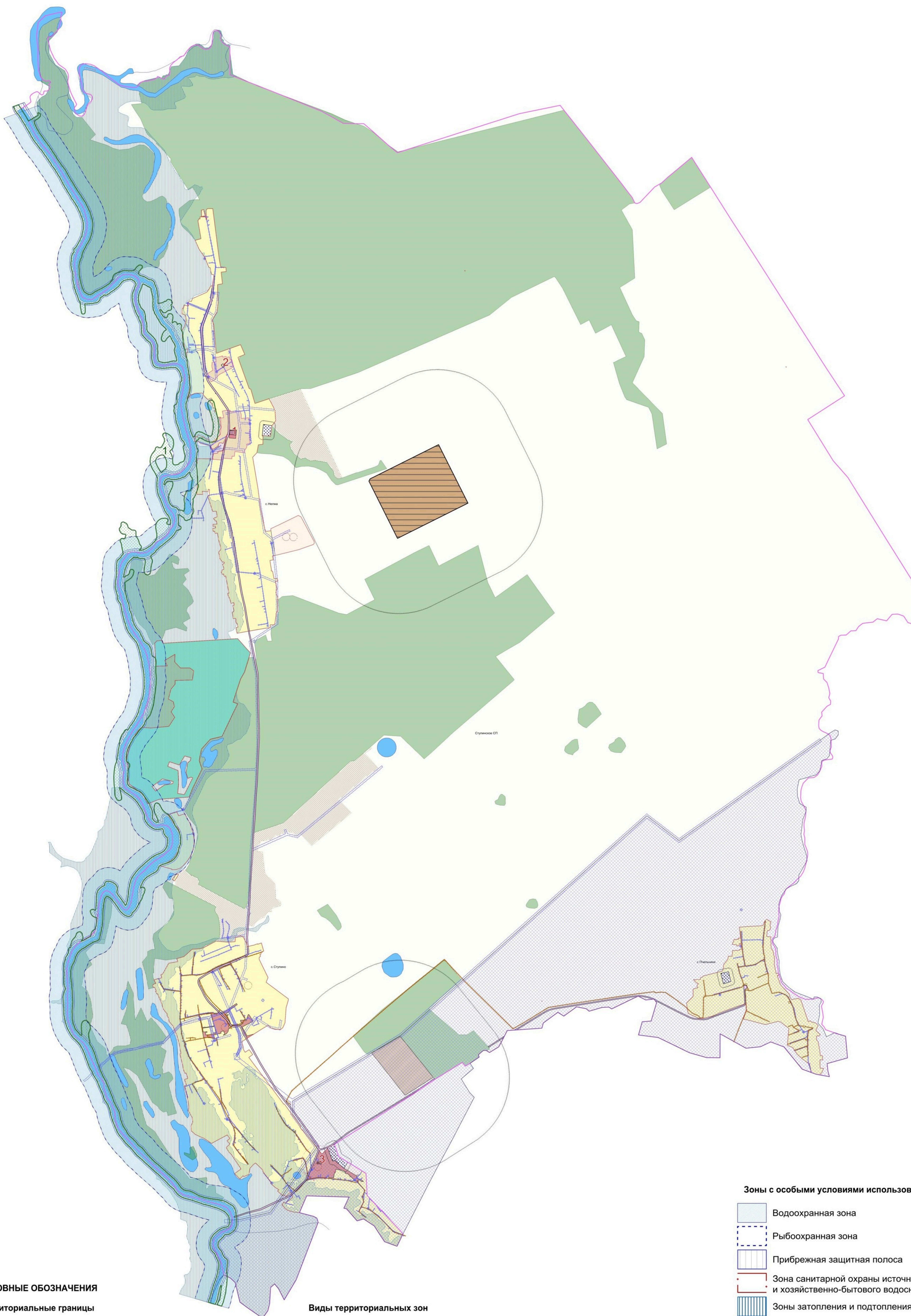


2. Карта градостроительного зонирования с отображением зон с особыми условиями использования территории Ступинского сельского поселения Рамонского муниципального района Воронежской области.



ПРАВИЛА ЗЕМЛЕПОЛЬЗОВАНИЯ И ЗАСТРОЙКИ

Карта градостроительного зонирования с отображением зон с особыми условиями использования территории
Ступинского сельского поселения Рамонского муниципального района Воронежской области



УСЛОВНЫЕ ОБОЗНАЧЕНИЯ

Территориальные границы

- Граница сельского поселения
- Граница населенного пункта

Территории, для которых градостроительные регламенты не устанавливаются

- Земли лесного фонда
- Земли, покрытые поверхностными водами
- Сельскохозяйственные угодья в составе земель сельскохозяйственного назначения

Виды территориальных зон

- Зона застройки индивидуальными жилыми домами
- Общественно-деловая зона
- Зона туристической и санаторно-курортной деятельности
- Зона сельскохозяйственного использования в границах населенных пунктов
- Зона сельскохозяйственного производства
- Зона животноводства
- Зона улиц, дорог, инженерной и транспортной инфраструктуры
- Зона ритуальных объектов
- Зона садоводства и огородничества

Зоны с особыми условиями использования территории

- Водоохранная зона
- Рыбоохранная зона
- Прибрежная защитная полоса
- Зона санитарной охраны источников питьевого и хозяйственно-бытового водоснабжения (первый пояс)
- Зоны затопления и подтопления
- Санитарно-защитная зона
- Охранная зона объектов электроэнергетики
- Охранная зона трубопроводов
- Охранная зона особо охраняемой природной территории
- Защитная зона объекта культурного наследия
- Зоны охраны объекта культурного наследия
- Охранная зона пунктов государственной геодезической сети, государственной нивелирной сети и государственной гравиметрической сети

Прочие объекты

- Объект культурного наследия
- Территория объекта культурного наследия
- Памятник природы

МАСШТАБ 1:25000

0 500 1500 2500 м

2.1. На территории Ступинского сельского поселения Рамонского муниципального района Воронежской области располагаются следующие особо охраняемые природные территории:

№ п/п	Наименование ООПТ	Сведения о границах территории ООПТ	Сведения о границах охранной зоны ООПТ
1.	Памятник природы областного значения «Участок р. Воронеж»	Установлена постановлением правительства Воронежской области от 21.02.2018 № 180 «Об утверждении границ и режимов особой охраны территорий отдельных памятников природы областного значения и о внесении изменений в постановление администрации Воронежской области от 28.05.1998 № 500»	Не установлена

Населенные пункты - село Ступино, село Нелжа частично расположены в границах ООПТ – памятник природы областного значения «Участок р. Воронеж».

Правовой режим использования земельных участков, расположенных в границах ООПТ определяется постановлением правительства Воронежской области от 21.02.2018 № 180 «Об утверждении границ и режимов особой охраны территорий отдельных памятников природы областного значения и о внесении изменений в постановление администрации Воронежской области от 28.05.1998 № 500», в соответствии с Федеральным законом от 14.03.1995 № 33-ФЗ «Об особо охраняемых природных территориях», при этом градостроительные регламенты в отношении такой территории настоящими Правилами не устанавливаются.

2.2. На территории Ступинского сельского поселения Рамонского муниципального района Воронежской области располагаются следующие объекты культурного наследия:

№ п/п	Наименование объекта культурного наследия	Сведения о границах территории объекта культурного наследия	Сведения о границах защитной зоны объекта культурного наследия	Сведения о границах зоны охраны объекта культурного наследия
1	Церковь Николая	Установлена приказом управления по охране объектов культурного наследия Воронежской области от 22.12.2020 № 71-01-07/751 «Об утверждении границ территории объекта культурного наследия регионального значения «Церковь Николая», расположенного по адресу: Воронежская область, Рамонский район, с. Нелжа, ул. Свободы, д. 2»	Прекратила существование со дня внесения в Единый государственный реестр недвижимости сведений о зонах охраны утвержденных постановлением правительства Воронежской области от 06.08.2021 № 450 «Об утверждении зон охраны объекта культурного наследия регионального значения «Церковь Николая», расположенного по адресу: Воронежская область, Рамонский район, с. Нелжа, ул. Свободы, д. 2, и требований к градостроительным регламентам в границах территорий указанных зон»	Установлена постановлением правительства Воронежской области от 06.08.2021 № 450 «Об утверждении зон охраны объекта культурного наследия регионального значения «Церковь Николая», расположенного по адресу: Воронежская область, Рамонский район, с. Нелжа, ул. Свободы, д. 2, и требований к градостроительным регламентам в границах территорий указанных зон»
2	Школа земская ¹	Установлена приказом управления по охране объектов культурного наследия Воронежской области от 07.05.2020 № 71-01-07/239 «Об утверждении границ территории объекта культурного наследия	Прекратила существование со дня внесения в Единый государственный реестр недвижимости сведений о зонах охраны утвержденных постановлением правительства Воронежской области от 28.09.2020 № 941 «Об утверждении	Установлена постановлением правительства Воронежской области от 28.09.2020 № 941 «Об утверждении зон охраны объекта культурного наследия регионального значения «Школа земская», расположенного по адресу: Воронежская область, Рамонский

№ п/п	Наименование объекта культурного наследия	Сведения о границах территории объекта культурного наследия	Сведения о границах защитной зоны объекта культурного наследия	Сведения о границах зоны охраны объекта культурного наследия
		регионального значения «Школа земская», расположенного по адресу: Воронежская область, Рамонский район, с. Нелжа»	зон охраны объекта культурного наследия регионального значения «Школа земская», расположенного по адресу: Воронежская область, Рамонский район, с. Нелжа, и требований к градостроительным регламентам в границах территорий указанных зон»	район, с. Нелжа, и требований к градостроительным регламентам в границах территорий указанных зон»
3	Школа земская ²	Не установлена	Установлена приказом управления по охране объектов культурного наследия Воронежской области от 04.12.2019 № 71-01-07/339 «Об утверждении графического описания местоположения границ (с перечнем координат характерных точек этих границ) защитных зон объектов культурного наследия, расположенных на территории Воронежской области»	Не установлена

1 - с. Нелжа;

2 - с. Ступино, ул. Октябрьская, 24

18. Перечень территориальных зон, установленных на карте градостроительного зонирования

1. Порядок установления территориальных зон определен статьей 34 ГрК РФ. На карте градостроительного зонирования установлены следующие виды территориальных зон:

Наименование территориальной зоны	Кодовое обозначение территориальной зоны
Жилые зоны	
Зона застройки индивидуальными жилыми домами	Ж1
Общественно-деловые зоны	
Общественно-деловая зона	ОД
Зоны инженерной и транспортной инфраструктуры	
Зона улиц, дорог, инженерной и транспортной инфраструктуры	ИТ1
Зоны сельскохозяйственного использования	
Зона сельскохозяйственного использования в границах населенных пунктов	СХ1
Зона сельскохозяйственного производства	СХ2
Зона животноводства	СХ3
Зоны рекреационного назначения	
Зона туристической и санаторно-курортной деятельности	Р1
Зоны специального назначения	
Зона ритуальных объектов	СН1
Зоны ведения садоводства для собственных нужд граждан	
Зона садоводства и огородничества	СО1

2. Настоящими Правилами на территории Ступинского сельского поселения Рамонского муниципального района Воронежской области установлены следующие территориальные зоны:

Наименование территориальной зоны	Кодовое обозначение территориальной зоны
Жилые зоны	
Зона застройки индивидуальными жилыми домами села Ступино	Ж1/1
Зона застройки индивидуальными жилыми домами села Нелжа	Ж1/2
Зона застройки индивидуальными жилыми домами села Пчельники	Ж1/3
Общественно-деловые зоны	
Общественно-деловая зона села Ступино	ОД1
Общественно-деловая зона села Нелжа	ОД2
Зоны инженерной и транспортной инфраструктуры	
Зона улиц, дорог, инженерной и транспортной инфраструктуры села Ступино	ИТ1/1
Зона улиц, дорог, инженерной и транспортной инфраструктуры села Нелжа	ИТ1/2
Зона улиц, дорог, инженерной и транспортной инфраструктуры села Пчельники	ИТ1/3
Зона улиц, дорог, инженерной и транспортной инфраструктуры за границами населенных пунктов	ИТ1

Наименование территориальной зоны	Кодовое обозначение территориальной зоны
Зоны сельскохозяйственного использования	
Зона сельскохозяйственного использования в границах населенного пункта села Ступино	CX1/1
Зона сельскохозяйственного использования в границах населенного пункта села Нелжа	CX1/2
Зона сельскохозяйственного производства за границами населенных пунктов	CX2
Зона животноводства за границами населенных пунктов	CX3
Зоны рекреационного назначения	
Зона туристической и санаторно-курортной деятельности села Нелжа	P1/2
Зоны специального назначения	
Зона ритуальных объектов села Ступино	CH1/1
Зона ритуальных объектов села Нелжа	CH1/2
Зона ритуальных объектов села Пчельники	CH1/3
Зоны ведения садоводства для собственных нужд граждан	
Зона садоводства и огородничества за границами населенных пунктов	CO1

3. Сведения о границах территориальных зон, содержащие графическое описание местоположения границ территориальных зон, перечень координат характерных точек границ территориальных зон села Ступино, являются приложением № 1 к настоящим Правилам.

4. Сведения о границах территориальных зон, содержащие графическое описание местоположения границ территориальных зон, перечень координат характерных точек границ территориальных зон села Нелжа, являются приложением № 2 к настоящим Правилам.

5. Сведения о границах территориальных зон, содержащие графическое описание местоположения границ территориальных зон, перечень координат характерных точек границ территориальных зон села Пчельники, являются приложением № 3 к настоящим Правилам.

6. Сведения о границах территориальных зон, содержащие графическое описание местоположения границ территориальных зон, перечень координат характерных точек границ территориальных зон, расположенных за границами населенных пунктов на территории Ступинского сельского поселения, являются приложением № 4 к настоящим Правилам.

ЧАСТЬ III. ГРАДОСТРОИТЕЛЬНЫЕ РЕГЛАМЕНТЫ

19. Общие положения о градостроительном регламенте

1. Градостроительным регламентом определяется правовой режим земельных участков, равно как всего, что находится над и под поверхностью земельных участков и используется в процессе их застройки и последующей эксплуатации объектов капитального строительства.

2. Действие градостроительного регламента распространяется в равной мере на все земельные участки и объекты капитального строительства, расположенные в пределах границ территориальной зоны, обозначенной на карте градостроительного зонирования.

3. Земли и земельные участки, на которые действие градостроительных регламентов не распространяется или для которых градостроительные регламенты не устанавливаются, определены статьей 36 ГрК РФ.

20. Виды разрешенного использования

1. Разрешенное использование земельных участков и объектов капитального строительства может быть следующих видов:

- основные виды разрешенного использования;
- условно разрешенные виды использования;
- вспомогательные виды разрешенного использования,

допустимые только в качестве дополнительных по отношению к основным видам разрешенного использования и условно разрешенным видам использования и осуществляемые совместно с ними.

2. Виды разрешенного использования (далее – ВРИ) земельных участков в настоящих Правилах определяются в соответствии с приказом Федеральной службы государственной регистрации, кадастра и картографии от 10.11.2020 № П/0412 «Об утверждении классификатора видов разрешенного использования земельных участков».

21. Градостроительные регламенты территориальных зон

1. Градостроительные регламенты территориальных зон Ж1/1, Ж1/2, Ж1/3

№ п/п	Код ВРИ	Наименование ВРИ	Предельные (минимальные и (или) максимальные) размеры земельных участков, в том числе их площадь, м ²		Максимальный процент застройки в границах земельного участка	Предельное количество этажей или предельная высота зданий, строений, сооружений	Минимальные отступы от границ земельных участков в целях определения мест допустимого размещения зданий, строений, сооружений, за пределами которых запрещено строительство зданий, строений, сооружений
			min	max			
ОСНОВНЫЕ ВИДЫ РАЗРЕШЕННОГО ИСПОЛЬЗОВАНИЯ ЗЕМЕЛЬНЫХ УЧАСТКОВ И ОБЪЕКТОВ КАПИТАЛЬНОГО СТРОИТЕЛЬСТВА							
1	2.1	Для индивидуального жилищного строительства	600	5000	50%	3 этажа	3 метра
2	2.3	Блокированная жилая застройка	80	3000	50%	3 этажа	3 метра; 0 метров – при примыкании к соседним зданиям
3	2.2	Для ведения личного подсобного хозяйства (приусадебный земельный участок)	300	5000	30%	3 этажа	3 метра
4	1.19	Сенокосные	600	50000	0%	не подлежат установлению	
5	1.20	Выпас сельскохозяйственных животных	300	50000	0%	не подлежат установлению	
6	3.1.1	Предоставление коммунальных услуг	не подлежат установлению	5000		не подлежат установлению	
7	3.1.2	Административные здания организаций, обеспечивающих предоставление коммунальных услуг	не подлежат установлению		60%	3 этажа	3 метра
8	3.2.2	Оказание социальной помощи населению	не подлежат установлению		60%	3 этажа	3 метра
9	3.2.3	Оказание услуг связи	не подлежат установлению		60%	3 этажа	3 метра
10	3.4.1	Амбулаторно-поликлиническое обслуживание	не подлежат установлению			3 этажа	3 метра
11	3.5.1	Дошкольное, начальное и	не подлежат установлению			4 этажа	3 метра

№ п/п	Код ВРИ	Наименование ВРИ	Пределы (минимальные и (или) максимальные) размеры земельных участков, в том числе их площадь, м ²		Максимальный процент застройки в границах земельного участка	Пределное количество этажей или предельная высота зданий, строений, сооружений	Минимальные отступы от границ земельных участков в целях определения мест допустимого размещения зданий, строений, сооружений, за пределами которых запрещено строительство зданий, строений, сооружений
			min	max			
12	3.6.2.	среднее общее образование	не подлежат установлению				
13	5.1.3	Парки культуры и отдыха	не подлежат установлению				
14	11.1	Площадки для занятий спортом	не подлежат установлению				
	11.1	Общее пользование водными объектами	не подлежат установлению				
15	12.0.1	Улично-дорожная сеть	не подлежат установлению				
16	12.0.2	Благоустройство территории	не подлежат установлению				
УСЛОВНО РАЗРЕШЕННЫЕ ВИДЫ ИСПОЛЬЗОВАНИЯ ЗЕМЕЛЬНЫХ УЧАСТКОВ И ОБЪЕКТОВ КАПИТАЛЬНОГО СТРОИТЕЛЬСТВА							
17	2.1.1	Малоэтажная многоквартирная жилая застройка	600	не подлежит установлению	45%	4 этажа	6 метров
18	2.7.1	Хранение автотранспорта	не подлежат установлению				
19	3.3	Бытовое обслуживание	200	5000	60%	3 этажа	3 метра
20	3.6.1	Объекты культурно-досуговой деятельности	200	5000	60%	3 этажа	3 метра
21	3.7.1	Осуществление религиозных обрядов	не подлежат установлению				3 метра
22	3.10.1	Амбулаторное ветеринарное обслуживание	200	5000	60%	3 этажа	3 метра
23	4.1	Деловое управление	не подлежат установлению		60%	4 этажа	3 метра
24	4.4	Магазины	200	5000	60%	3 этажа	3 метра
25	4.5	Банковская и страховая деятельность	не подлежат установлению		60%	3 этажа	3 метра
26	4.6	Общественное питание	200	5000	50%	3 этажа	3 метра
27	5.1.2	Обеспечение занятий спортом в помещениях	не подлежат установлению		50%	не подлежат установлению	3 метра
28	6.4	Пищевая промышленность	400	5000	не подлежат установлению	15 метров	3 метра

№ п/п	Код ВРИ	Наименование ВРИ	Пределы (минимальные и (или) максимальные) размеры земельных участков, в том числе их площадь, м ²		Максимальный процент застройки в границах земельного участка	Пределное количество этажей или предельная высота зданий, строений, сооружений	Минимальные отступы от границ земельных участков в целях определения мест допустимого размещения зданий, строений, сооружений, за пределами которых запрещено строительство зданий, строений, сооружений
			min	max			
29	6.7	Энергетика	не подлежат установлению				3 метра
30	8.3	Обеспечение внутреннего правопорядка	не подлежат установлению				3 метра

В отношении части земельных участков, расположенных в границах ООПТ – памятник природы областного значения «Участок р. Воронеж», правовой режим использования определяется постановлением правительства Воронежской области от 21.02.2018 № 180 «Об утверждении границ и режимов особой охраны территорий отдельных памятников природы областного значения и о внесении изменений в постановление администрации Воронежской области от 28.05.1998 № 500».

Ограничения использования земельных участков и объектов капитального строительства, устанавливаемые в соответствии с законодательством Российской Федерации, определяются пунктом 22 настоящих Правил.

2. Градостроительные регламенты территориальных зон ОД1, ОД2

№ п/п	Код ВРИ	Наименование ВРИ	Предельные (минимальные и (или) максимальные) размеры земельных участков, в том числе их площадь, м ²		Максимальный процент застройки в границах земельного участка	Предельное количество этажей или предельная высота зданий, строений, сооружений	Минимальные отступы от границ земельных участков в целях определения мест допустимого размещения зданий, строений, сооружений, за пределами которых запрещено строительство зданий, строений, сооружений
			min	max			
ОСНОВНЫЕ ВИДЫ РАЗРЕШЕННОГО ИСПОЛЬЗОВАНИЯ ЗЕМЕЛЬНЫХ УЧАСТКОВ И ОБЪЕКТОВ КАПИТАЛЬНОГО СТРОИТЕЛЬСТВА							
1	3.1.1	Предоставление коммунальных услуг	не подлежат установлению	5000		не подлежат установлению	
2	3.1.2	Административные здания организаций, обеспечивающих предоставление коммунальных услуг	не подлежат установлению		60%	не подлежат установлению	6 метров
3	3.2.2	Оказание социальной помощи населению	не подлежат установлению		60%	не подлежат установлению	6 метров
4	3.2.3	Оказание услуг связи	не подлежат установлению		60%	не подлежат установлению	6 метров
5	3.3	Бытовое обслуживание	200	не подлежат установлению	60%	не подлежат установлению	6 метров
6	3.4.1	Амбулаторно-поликлиническое обслуживание	не подлежат установлению			не подлежат установлению	6 метров
7	3.5.1	Дошкольное, начальное и среднее общее образование	не подлежат установлению			4 этажа	6 метров
8	3.6.1	Объекты культурно-досуговой деятельности	не подлежат установлению		60%	не подлежат установлению	6 метров
9	3.6.2	Парки культуры и отдыха	не подлежат установлению				
10	3.7.1	Осуществление религиозных обрядов	не подлежат установлению				6 метров
11	3.8.1	Государственное управление	не подлежат установлению		60%	не подлежат установлению	6 метров
12	3.10.1	Амбулаторное ветеринарное обслуживание	не подлежат установлению		60%	3 этажа	6 метров
13	4.1	Деловое управление	не подлежат установлению		50%	не подлежат установлению	6 метров
14	4.3	Рынки	не подлежат установлению		45%	не подлежат установлению	6 метров
15	4.4	Магазины	200	не подлежат установлению	60%	не подлежат установлению	6 метров

№ п/п	Код ВРИ	Наименование ВРИ	Пределные (минимальные и (или) максимальные) размеры земельных участков, в том числе их площадь, м ²		Максимальный процент застройки в границах земельного участка	Пределное количество этажей или предельная высота зданий, строений, сооружений	Минимальные отступы от границ земельных участков в целях определения мест допустимого размещения зданий, строений, сооружений, за пределами которых запрещено строительство зданий, строений, сооружений
			min	max			
16	4.5	Банковская и страховая деятельность	не подлежат установлению	установлению	60%	не подлежат установлению	6 метров
17	4.6	Общественное питание	400	не подлежат установлению	50%	не подлежат установлению	6 метров
18	4.8.1	Развлекательные мероприятия	не подлежат установлению	установлению	45%	не подлежат установлению	6 метров
19	5.1.2	Обеспечение занятий спортом в помещениях	не подлежат установлению	установлению	45%	не подлежат установлению	6 метров
20	5.1.3	Площадки для занятий спортом	не подлежат установлению	установлению			
21	8.3	Обеспечение в внутреннего правопорядка	не подлежат установлению	установлению			6 метров
22	9.3	Историко-культурная деятельность	не подлежат установлению	установлению			
23	12.0.1	Улично-дорожная сеть	не подлежат установлению	установлению			
24	12.0.2	Благоустройство территории	не подлежат установлению	установлению			
УСЛОВНО РАЗРЕШЕННЫЕ ВИДЫ ИСПОЛЬЗОВАНИЯ ЗЕМЕЛЬНЫХ УЧАСТКОВ И ОБЪЕКТОВ КАПИТАЛЬНОГО СТРОИТЕЛЬСТВА							
25	1.14	Научное обеспечение сельского хозяйства	не подлежат установлению	установлению			
26	3.9.3	Проведение научных испытаний	не подлежат установлению	установлению			
27	6.4	Пищевая промышленность	400	5000	50%	15 метров	3 метра
28	4.9.1.3	Автомобильные мойки	не подлежат установлению	установлению			1 этаж

Ограничения использования земельных участков и объектов капитального строительства, устанавливаемые в соответствии с законодательством Российской Федерации, определяются пунктом 22 настоящих Правил.

3. Градостроительные регламенты территориальных зон ИТ1/1, ИТ1/2, ИТ1/3, ИТ1

№ п/п	Код ВРИ	Наименование ВРИ	Предельные (минимальные и (или) максимальные) размеры земельных участков, в том числе их площадь, м ²		Максимальный процент застройки в границах земельного участка	Предельное количество этажей или предельная высота зданий, строений, сооружений	Минимальные отступы от границ земельных участков в целях определения мест допустимого размещения зданий, строений, сооружений, за пределами которых запрещено строительство зданий, строений, сооружений
			min	max			
ОСНОВНЫЕ ВИДЫ РАЗРЕШЕННОГО ИСПОЛЬЗОВАНИЯ ЗЕМЕЛЬНЫХ УЧАСТКОВ И ОБЪЕКТОВ КАПИТАЛЬНОГО СТРОИТЕЛЬСТВА							
1	7.2.1	Размещение автомобильных дорог	не подлежат установлению				
2	3.1.1	Предоставление коммунальных услуг	не подлежат установлению				
3	12.0.1	Улично-дорожная сеть	не подлежат установлению				
УСЛОВНО РАЗРЕШЕННЫЕ ВИДЫ ИСПОЛЬЗОВАНИЯ ЗЕМЕЛЬНЫХ УЧАСТКОВ И ОБЪЕКТОВ КАПИТАЛЬНОГО СТРОИТЕЛЬСТВА							
4	4.9.1	Объекты дорожного сервиса	не подлежат установлению				3 метра

Ограничения использования земельных участков и объектов капитального строительства, устанавливаемые в соответствии с законодательством Российской Федерации, определяются пунктом 22 настоящих Правил.

4. Градостроительные регламенты территориальных зон СХ1/1, СХ1/2

№ п/п	Код ВРИ	Наименование ВРИ	Предельные (минимальные и (или) максимальные) размеры земельных участков, в том числе их площадь, м ²		Максимальный процент застройки в границах земельного участка	Предельное количество этажей или предельная высота зданий, строений, сооружений	Минимальные отступы от границ земельных участков в целях определения мест допустимого размещения зданий, строений, сооружений, за пределами которых запрещено строительство зданий, строений, сооружений
			min	max			
ОСНОВНЫЕ ВИДЫ РАЗРЕШЕННОГО ИСПОЛЬЗОВАНИЯ ЗЕМЕЛЬНЫХ УЧАСТКОВ И ОБЪЕКТОВ КАПИТАЛЬНОГО СТРОИТЕЛЬСТВА							

№ п/п	Код ВРИ	Наименование ВРИ	Пределы (минимальные и (или) максимальные) размеры земельных участков, в том числе их площадь, м ²		Максимальный процент застройки в границах земельного участка	Пределное количество этажей или предельная высота зданий, строений, сооружений	Минимальные отступы от границ земельных участков в целях определения мест допустимого размещения зданий, строений, сооружений, за пределами которых запрещено строительство зданий, строений, сооружений
			min	max			
1	1.2	Выращивание зерновых и иных сельскохозяйственных культур	не подлежат установлению				
2	1.3	Овощеводство	не подлежат установлению				
3	1.4	Выращивание топящих, лекарственных, цветочных культур	не подлежат установлению				
4	1.5	Садоводство	не подлежат установлению				
5	1.12	Пчеловодство	не подлежат установлению				
6	1.17	Питомники	не подлежат установлению				
7	1.19	Сенокосение	не подлежат установлению				
8	1.20	Выпас сельскохозяйственных животных	не подлежат установлению				
9	3.1.1	Предоставление коммунальных услуг	не подлежат установлению				
10	12.0	Земельные участки (территории) общего пользования	не подлежат установлению				
УСЛОВНО РАЗРЕШЕННЫЕ ВИДЫ ИСПОЛЬЗОВАНИЯ ЗЕМЕЛЬНЫХ УЧАСТКОВ И ОБЪЕКТОВ КАПИТАЛЬНОГО СТРОИТЕЛЬСТВА							
11	1.15	Хранение и переработка сельскохозяйственной продукции	не подлежат установлению				3 метра
12	6.8	Связь	не подлежат установлению				3 метра

Ограничения использования земельных участков и объектов капитального строительства, устанавливаемые в соответствии с законодательством Российской Федерации, определяются пунктом 22 настоящих Правил.

5. Градостроительный регламент территориальной зоны СХ2

№ п/п	Код ВРИ	Наименование ВРИ	Предельные (минимальные и (или) максимальные) размеры земельных участков, в том числе их площадь, м ²		Максимальный процент застройки в границах земельного участка	Предельное количество этажей или предельная высота зданий, строений, сооружений	Минимальные отступы от границ земельных участков в целях определения мест допустимого размещения зданий, строений, сооружений, за пределами которых запрещено строительство зданий, строений, сооружений
			min	max			
ОСНОВНЫЕ ВИДЫ РАЗРЕШЕННОГО ИСПОЛЬЗОВАНИЯ ЗЕМЕЛЬНЫХ УЧАСТКОВ И ОБЪЕКТОВ КАПИТАЛЬНОГО СТРОИТЕЛЬСТВА							
1	1.1	Растенноеводство	не подлежат установлению				
2	1.12	Пчеловодство	не подлежат установлению				
3	1.13	Рыбоводство	не подлежат установлению				
4	1.15	Хранение и переработка сельскохозяйственной продукции	не подлежат установлению				3 метра
5	1.17	Питомники	не подлежат установлению				
6	1.18	Обеспечение сельскохозяйственного производства	не подлежат установлению				3 метра
7	3.1.1	Предоставление коммунальных услуг	не подлежат установлению				
8	4.9.1.1	Заправка транспортных средств	не подлежат установлению			1 этаж	3 метра
9	6.9	Склады	не подлежат установлению		60%	не подлежит установлению	3 метра
10	6.9.1	Складские площадки	не подлежат установлению				
УСЛОВНО РАЗРЕШЕННЫЕ ВИДЫ ИСПОЛЬЗОВАНИЯ ЗЕМЕЛЬНЫХ УЧАСТКОВ И ОБЪЕКТОВ КАПИТАЛЬНОГО СТРОИТЕЛЬСТВА							
11	1.7	Животноводство	не подлежат установлению				3 метра
12	6.4	Пищевая промышленность	не подлежат установлению				3 метра
13	6.8	Связь	не подлежат установлению				3 метра

Ограничения использования земельных участков и объектов капитального строительства, устанавливаемые в соответствии с законодательством Российской Федерации, определяются пунктом 22 настоящих Правил.

6. Градостроительный регламент территориальной зоны СХЗ

№ п/п	Код ВРИ	Наименование ВРИ	Пределы (минимальные и (или) максимальные) размеры земельных участков, в том числе их площадь, м ²		Максимальный процент застройки в границах земельного участка	Пределное количество этажей или предельная высота зданий, строений, сооружений	Минимальные отступы от границ земельных участков в целях определения мест допустимого размещения зданий, строений, сооружений, за пределами которых запрещено строительство зданий, строений, сооружений
			min	max			
ОСНОВНЫЕ ВИДЫ РАЗРЕШЕННОГО ИСПОЛЬЗОВАНИЯ ЗЕМЕЛЬНЫХ УЧАСТКОВ И ОБЪЕКТОВ КАПИТАЛЬНОГО СТРОИТЕЛЬСТВА							
1	1.7	Животноводство	не подлежат установлению				
2	1.8	Скотоводство	не подлежат установлению				3 метра
3	1.9	Звероводство	не подлежат установлению				3 метра
4	1.10	Птицеводство	не подлежат установлению				3 метра
5	1.11	Свиноводство	не подлежат установлению				3 метра
6	1.15	Хранение и переработка сельскохозяйственной продукции	не подлежат установлению				3 метра
7	1.18	Обеспечение сельскохозяйственного производства	не подлежат установлению				3 метра
8	1.19	Сенокосение	не подлежат установлению				
9	1.20	Выпас сельскохозяйственных животных	не подлежат установлению				
10	3.1.1	Предоставление коммунальных услуг	не подлежат установлению				
УСЛОВНО РАЗРЕШЕННЫЕ ВИДЫ ИСПОЛЬЗОВАНИЯ ЗЕМЕЛЬНЫХ УЧАСТКОВ И ОБЪЕКТОВ КАПИТАЛЬНОГО СТРОИТЕЛЬСТВА							
11	4.9.1.1	Заправка транспортных средств	не подлежат установлению		1 этаж		3 метра
12	6.9	Склад	не подлежат установлению		60%	не подлежат установлению	3 метра
13	6.9.1	Складские площадки	не подлежат установлению				

Ограничения использования земельных участков и объектов капитального строительства, устанавливаемые в соответствии с законодательством Российской Федерации, определяются пунктом 22 настоящих Правил.

7. Градостроительный регламент территориальной зоны Р1/2

№ п/п	Код ВРИ	Наименование ВРИ	Предельные (минимальные и (или) максимальные) размеры земельных участков, в том числе их площадь, м ²		Максимальный процент застройки в границах земельного участка	Предельное количество этажей или предельная высота зданий, строений, сооружений	Минимальные отступы от границ земельных участков в целях определения мест допустимого размещения зданий, строений, сооружений, за пределами которых запрещено строительство зданий, строений, сооружений
			min	max			
ОСНОВНЫЕ ВИДЫ РАЗРЕШЕННОГО ИСПОЛЬЗОВАНИЯ ЗЕМЕЛЬНЫХ УЧАСТКОВ И ОБЪЕКТОВ КАПИТАЛЬНОГО СТРОИТЕЛЬСТВА							
1	5.2	Природно-познавательный туризм	не подлежат установлению				
2	5.2.1	Туристическое обслуживание	не подлежат установлению		45%	3 этажа	3 метра
3	9.2	Курортная деятельность	не подлежат установлению		45%	3 этажа	3 метра
4	9.2.1	Санаторная деятельность	не подлежат установлению		45%	3 этажа	3 метра
5	9.3	Историко-культурная деятельность	не подлежат установлению				
6	11.1	Общее пользование водными объектами	не подлежат установлению				
7	12.0.2	Благоустройство территории	не подлежат установлению				
УСЛОВНО РАЗРЕШЕННЫЕ ВИДЫ ИСПОЛЬЗОВАНИЯ ЗЕМЕЛЬНЫХ УЧАСТКОВ И ОБЪЕКТОВ КАПИТАЛЬНОГО СТРОИТЕЛЬСТВА							
8	3.1.1	Предоставление коммунальных услуг	не подлежат установлению				
9	4.4	Магазины	200	1000	60%	3 этажа	3 метра
10	4.6	Общественное питание	200	1000	50%	не подлежат установлению	3 метра
11	5.1.7	Спортивные базы	не подлежат установлению		25%	3 этажа	3 метра
12	5.3	Охота и рыбалка	не подлежат установлению			2 этажа	3 метра
13	5.4	Причалы для маломерных судов	не подлежат установлению				
14	5.5	Поля для гольфа или конных прогулок	не подлежат установлению				3 метра

В отношении части земельных участков, расположенных в границах ООПТ – памятник природы областного значения «Участок р. Воронеж», правовой режим использования определяется постановлением правительства

Воронежской области от 21.02.2018 № 180 «Об утверждении границ и режимов особой охраны территорий отдельных памятников природы областного значения и о внесении изменений в постановление администрации Воронежской области от 28.05.1998 № 500».

Ограничения использования земельных участков и объектов капитального строительства, устанавливаемые в соответствии с законодательством Российской Федерации, определяются пунктом 22 настоящих Правил.

8. Градостроительные регламенты территориальных зон СН1/1, СН1/2, СН1/3

№ п/п	Код ВРИ	Наименование ВРИ	Предельные (минимальные и (или) максимальные) размеры земельных участков, в том числе их площадь, м ²		Максимальный процент застройки в границах земельного участка	Предельное количество этажей или предельная высота зданий, строений, сооружений	Минимальные отступы от границ земельных участков в целях определения мест допустимого размещения зданий, строений, сооружений, за пределами которых запрещено строительство зданий, строений, сооружений
			min	max			
ОСНОВНЫЕ ВИДЫ РАЗРЕШЕННОГО ИСПОЛЬЗОВАНИЯ ЗЕМЕЛЬНЫХ УЧАСТКОВ И ОБЪЕКТОВ КАПИТАЛЬНОГО СТРОИТЕЛЬСТВА							
1	12.1	Ритуальная деятельность	не подлежит установлению	400000	не подлежит установлению	не подлежит установлению	3 метра
2	3.1.1	Предоставление коммунальных услуг	не подлежит установлению				
УСЛОВНО РАЗРЕШЕННЫЕ ВИДЫ ИСПОЛЬЗОВАНИЯ ЗЕМЕЛЬНЫХ УЧАСТКОВ И ОБЪЕКТОВ КАПИТАЛЬНОГО СТРОИТЕЛЬСТВА							
3		Не установлены					

Ограничения использования земельных участков и объектов капитального строительства, устанавливаемые в соответствии с законодательством Российской Федерации, определяются пунктом 22 настоящих Правил.

9. Градостроительный регламент территориальной зоны СО1

№ п/п	Код ВРИ	Наименование ВРИ	Предельные (минимальные и (или) максимальные) размеры земельных участков, в том числе их площадь, м ²		Максимальный процент застройки в границах земельного участка	Предельное количество этажей или предельная высота зданий, строений, сооружений	Минимальные отступы от границ земельных участков в целях определения мест допустимого размещения зданий, строений, сооружений, за пределами которых запрещено строительство зданий, строений, сооружений	
			min	max				
ОСНОВНЫЕ ВИДЫ РАЗРЕШЕННОГО ИСПОЛЬЗОВАНИЯ ЗЕМЕЛЬНЫХ УЧАСТКОВ И ОБЪЕКТОВ КАПИТАЛЬНОГО СТРОИТЕЛЬСТВА								
1	13.0	Земельные участки общего назначения	100	2000	50%	13 метров	3 метра	
2	13.1	Ведение огородничества	100	4500	0%	не подлежит установлению	не подлежит установлению	
3	13.2	Ведение садоводства	600	2000	30%	3 этажа /13 метров	3 метра	
4	3.1.1	Предоставление коммунальных услуг	не подлежат установлению					
5	4.4	Магазины	200	не подлежит установлению	50%	13 метров	3 метра	
6	5.1.3	Площадки для занятий спортом	не подлежат установлению					
УСЛОВНО РАЗРЕШЕННЫЕ ВИДЫ ИСПОЛЬЗОВАНИЯ ЗЕМЕЛЬНЫХ УЧАСТКОВ И ОБЪЕКТОВ КАПИТАЛЬНОГО СТРОИТЕЛЬСТВА								
7	Не установлены							

Ограничения использования земельных участков и объектов капитального строительства, устанавливаемые в соответствии с законодательством Российской Федерации, определяются пунктом 22 настоящих Правил.

22. Ограничения использования земельных участков и объектов капитального строительства, устанавливаемые в соответствии с законодательством Российской Федерации

1. На территории Ступинского сельского поселения Рамонского муниципального района Воронежской области располагаются следующие зоны с особыми условиями использования территории:

- 1) зоны охраны объектов культурного наследия;
- 2) защитная зона объекта культурного наследия;
- 3) охранный зона объектов электроэнергетики (объектов электросетевого хозяйства и объектов по производству электрической энергии);
- 4) охранный зона трубопроводов (газопроводов, нефтепроводов и нефтепродуктопроводов, аммиакопроводов);
- 5) охранный зона особо охраняемой природной территории (государственного природного заповедника, национального парка, природного парка, памятника природы);
- 6) водоохранная (рыбоохранная) зона;
- 7) прибрежная защитная полоса;
- 8) зона санитарной охраны источников питьевого и хозяйственно-бытового водоснабжения, а также устанавливаемые в случаях, предусмотренных Водным кодексом Российской Федерации, в отношении подземных водных объектов зоны специальной охраны;
- 9) зоны затопления и подтопления;
- 10) санитарно-защитная зона;
- 11) охранный зона пунктов государственной геодезической сети, государственной нивелирной сети и государственной гравиметрической сети.

2. Ограничения для зон с особыми условиями использования территории установлены в соответствии с действующими нормативами.

№ п/п	Вид зоны	Ограничения в использовании земельных участков и объектов капитального строительства	Основания установления ограничений
1	Зоны охраны объектов культурного наследия	<p>В целях обеспечения сохранности объекта культурного наследия в его исторической среде на сопряженной с ним территории устанавливаются зоны охраны объекта культурного наследия: охранная зона объекта культурного наследия, зона регулирования застройки и хозяйственной деятельности, зона охраняемого природного ландшафта.</p> <p>Охранная зона объекта культурного наследия - территория, в пределах которой в целях обеспечения сохранности объекта культурного наследия в его историческом ландшафтном окружении устанавливается особый режим использования земель и земельных участков, ограничивающий хозяйственную деятельность и запрещающий строительство, за исключением применения специальных мер, направленных на сохранение и регенерацию историко-градостроительной или природной среды объекта культурного наследия.</p> <p>Зона регулирования застройки и хозяйственной деятельности - территория, в пределах которой устанавливается режим использования земель и земельных участков, ограничивающий строительство и хозяйственную деятельность, определяются требования к реконструкции существующих зданий и сооружений.</p> <p>Зона охраняемого природного ландшафта - территория, в пределах которой устанавливается режим использования земель и земельных участков, запрещающий или ограничивающий хозяйственную деятельность, строительство и реконструкцию существующих зданий и сооружений в целях сохранения (регенерации) природного ландшафта, включая долины рек, водосмы, леса и открытые пространства, связанные композиционно с объектами культурного наследия.</p>	<p>Федеральный закон от 25.06.2002 № 73-ФЗ «Об объектах культурного наследия (памятниках истории и культуры) народов Российской Федерации»</p> <p>Постановление Правительства Воронежской области от 06.08.2021 № 450 «Об утверждении зон охраны объекта культурного наследия регионального значения «Церковь Николая», расположенного по адресу: Воронежская область, Рамонский район, с. Нелжа, ул. Свободы, д. 2, и требований к градостроительным регламентам в границах территорий указанных зон»</p> <p>Постановление правительства Воронежской области от 28.09.2020 № 941 «Об утверждении зон охраны объекта культурного наследия регионального значения «Школа земская», расположенного по адресу: Воронежская область, Рамонский район, с. Нелжа, и требований к градостроительным регламентам в границах территорий указанных зон»</p>
2	Защитная зона объекта	Запрещается строительство объектов капитального строительства и	Федеральный закон от 25.06.2002 № 73-ФЗ

	их реконструкция, связанная с изменением их параметров (высоты, количества этажей, площади), за исключением строительства и реконструкции линейных объектов.	«Об объектах культурного наследия (памятниках истории и культуры) народов Российской Федерации» Приказ управления по охране объектов культурного наследия Воронежской области от 04.12.2019 № 71-01-07/339 «Об утверждении графического описания местоположения границ (с перечнем координат характерных точек этих границ) защитных зон объектов культурного наследия, расположенных на территории Воронежской области»
3	Охранная зона объектов электроэнергетики (объектов электросетевого хозяйства и объектов по производству электрической энергии)	<p>Постановление Правительства Российской Федерации от 24.02.2009 № 160 «О порядке установления охранных зон объектов электросетевого хозяйства и особых условий использования земельных участков, расположенных в границах таких зон»</p> <p>Постановление Правительства Российской Федерации от 18.11.2013 № 1033 «О порядке установления охранных зон объектов по производству электрической энергии и особых условий использования земельных участков, расположенных в границах таких зон»</p>

	<p>разводить огонь в пределах охранных зон вводных и распределительных устройств, подстанций, воздушных линий электропередачи, а также в охранных зонах кабельных линий электропередачи.</p> <ul style="list-style-type: none"> - размещать свалки; - производить работы ударными механизмами, сбрасывать тяжести массой свыше 5 тонн, производить сброс и слив едких и коррозионных веществ и горюче-смазочных материалов (в охранных зонах подземных кабельных линий электропередачи). <p>2. Для объектов электросетевого хозяйства напряжением свыше 1000 вольт, помимо действий, предусмотренных пунктом 1, запрещается:</p> <ul style="list-style-type: none"> - складировать или размещать хранилища любых, в том числе горюче-смазочных материалов; - размещать детские и спортивные площадки, стадионы, рынки, торговые точки, полевые станы, загоны для скота, гаражи и стоянки всех видов машин и механизмов, проводить любые мероприятия, связанные с большим скоплением людей, не занятых выполнением разрешённых в установленном порядке работ (в охранных зонах воздушных линий электропередачи); - использовать (запускать) любые летательные аппараты, в том числе воздушных змеев, спортивные модели летательных аппаратов (в охранных зонах воздушных линий электропередачи); - бросать якоря с судов и осуществлять их проход с отдалёнными якорями, цепями, лотами, волокушами и тралями (в охранных зонах подводных кабельных линий электропередачи); - осуществлять проход судов с поднятыми стрелами кранов и других механизмов (в охранных зонах воздушных линий электропередачи). <p>3. Без письменного решения о согласовании сетевой организации запрещается:</p> <ul style="list-style-type: none"> - строительство, капитальный ремонт, реконструкция или снос зданий и сооружений; - горные, взрывные, мелiorативные работы, в том числе связанные с временным затоплением земель; - посадка и вырубка деревьев и кустарников;
--	--

- дноуглубительные, землечерпальные и погрузочно-разгрузочные работы, добыча рыбы, других водных животных и растений придонными орудиями лова, устройство водопоев, колка и заготовка льда (в охранных зонах подводных кабельных линий электропередачи);
 - проход судов, у которых расстояние по вертикали от верхнего крайнего габарита с грузом или без груза до нижней точки провеса проводов переходов воздушных линий электропередачи через водоёмы менее минимально допустимого расстояния, в том числе с учётом максимального уровня подъёма воды при паводке;
 - проезд машин и механизмов, имеющих общую высоту с грузом или без груза от поверхности дороги более 4,5 метра (в охранных зонах воздушных линий электропередачи);
 - земляные работы на глубине более 0,3 метра (на вспахиваемых землях на глубине более 0,45 метра), а также планировка грунта (в охранных зонах подземных кабельных линий электропередачи);
 - полив сельскохозяйственных культур в случае, если высота струи воды может составить свыше 3 метров (в охранных зонах воздушных линий электропередачи);
 - полевые сельскохозяйственные работы с применением сельскохозяйственных машин и оборудования высотой более 4 метров (в охранных зонах воздушных линий электропередачи) или полевые сельскохозяйственные работы, связанные с вспашкой земли (в охранных зонах кабельных линий электропередачи).
4. Для объектов электросетевого хозяйства напряжением до 1000 вольт, помимо действий, предусмотренных пунктом 3, без письменного решения о согласовании сетевых организаций запрещается:
- размещать детские и спортивные площадки, стадионы, рынки, торговые точки, полевые станы, загоны для скота, гаражи и стоянки всех видов машин и механизмов, садовые, огородные земельные участки и иные объекты недвижимости, расположенные в границах территории ведения гражданами садоводства или огородничества для собственных нужд объектов жилищного строительства, в том числе индивидуального (в охранных зонах воздушных линий электропередачи);
 - складировать или размещать хранилища любых, в том числе

горюче-смазочных материалов;

- уstraивать причалы для стоянки судов, барж и плавучих кранов, бросать якоря с судов и осуществлять их проход с отданными якорями, цепями, лотами, волокушами и тралями (в охранных зонах подводных кабельных линий электропередачи).

5. В охранных зонах объектов по производству электрической энергии запрещается осуществлять действия, которые могут нарушить безопасную работу объектов, в том числе привести к их повреждению или уничтожению и (или) повлечь причинение вреда жизни, здоровью граждан и имуществу физических или юридических лиц, а также нанесение вреда окружающей среде и возникновение пожаров и чрезвычайных ситуаций, а именно:

- убирать, перемещать, засыпать и повреждать предупреждающие знаки;

- размещать кладбища, скотомогильники, захоронения отходов производства и потребления, радиоактивных, химических, взрывчатых, токсичных, отравляющих и ядовитых веществ;

- производить сброс и слив едких и коррозионных веществ, в том числе растворов кислот, щелочей и солей, а также горюче-смазочных материалов;

- разводить огонь и размещать какие-либо открытые или закрытые источники огня;

- проводить работы, размещать объекты и предметы, возводить сооружения, которые могут препятствовать доступу к объектам без создания необходимых для такого доступа проходов и подъездов;

- производить работы ударными механизмами, сбрасывать тяжести массой свыше 5 тонн;

- складировать любые материалы, в том числе взрывоопасные, пожароопасные и горюче-смазочные.

6. Без письменного согласования владельцев объектов по производству электрической энергии запрещается:

- размещать детские и спортивные площадки, стадионы, рынки, торговые точки, полевые станы, загоны для скота, гаражи и стоянки всех видов машин и механизмов;

- проводить любые мероприятия, связанные с пребыванием людей, не занятых выполнением работ, разрешенных в установленном

4	Охранная зона трубопроводов (газопроводов, нефтепроводов и нефтепродуктопроводов, аммиакопроводов)	<p>порядке;</p> <ul style="list-style-type: none"> - осуществлять горные, взрывные, мелноративные работы, в том числе связанные с временным затоплением земель. <p>1. В охранных зонах трубопроводов запрещается производить всякого рода действия, могущие нарушить нормальную эксплуатацию трубопроводов либо привести к их повреждению, в частности:</p> <ul style="list-style-type: none"> - перемещать, засыпать и ломать опознавательные и сигнальные знаки, контролировать - измерительные пункты; - открывать люки, калитки и двери необслуживаемых усилительных пунктов кабельной связи, ограждений узлов линейной арматуры, станций катодной и дренажной защиты, линейных и смотровых колодцев и других линейных устройств, открывать и закрывать краны и задвижки, отключать или включать средства связи, энергоснабжения и телемеханики трубопроводов; - устранять всякого рода свалки, выливать растворы кислот, солей и щелочей; - разрушать берегоукрепительные сооружения, водопропускные устройства, земляные и иные сооружения (устройства), предохраняющие трубопроводы от разрушения, а прилегающую территорию и окружающую местность - от аварийного разлива транспортируемой продукции; - бросать якоря, проходить с отданными якорями, цепями, лотами, волокушами и тралами, производить дноуглубительные и землечерпальные работы; - разводить огонь и размещать какие-либо открытые или закрытые источники огня. <p>2. В охранных зонах трубопроводов без письменного разрешения предприятия трубопроводного транспорта запрещается:</p> <ul style="list-style-type: none"> - возводить любые постройки и сооружения; на расстоянии ближе 1000 м от оси аммиакопровода запрещается: строить коллективные сады с жилыми домами, устраивать массовые спортивные соревнования, соревнования с участием зрителей, купания, массовый отдых людей, любительское рыболовство, размещение временных полевых жилищ и станов любого назначения, загоны для скота; - высаживать деревья и кустарники всех видов, складировать корма, 	<p>Федеральный закон от 31.03.1999 № 69-ФЗ «О газоснабжении в Российской Федерации»</p> <p>«Правила охраны магистральных трубопроводов», утвержденные Минтопэнерго России 29.04.1992, постановлением Госгортехнадзора России от 22.04.1992 № 9</p> <p>Постановление Госгортехнадзора России от 23.11.1994 № 61 «О распространении «Правил охраны магистральных трубопроводов» на магистральные аммиакопроводы»</p> <p>Постановление Правительства Российской Федерации от 08.09.2017 № 1083 «Об утверждении Правил охраны магистральных газопроводов и о внесении изменений в Положение о представлении в федеральный орган исполнительной власти (его территориальные органы), уполномоченный Правительством Российской Федерации на осуществление государственного кадастрового учета, государственной регистрации прав, ведение Единого государственного реестра недвижимости и предоставление сведений, содержащихся в Едином государственном реестре недвижимости, федеральными органами исполнительной власти, органами государственной власти субъектов Российской Федерации и органами местного самоуправления дополнительных сведений, воспроизводимых на публичных кадастровых картах»</p>
---	--	---	--

	<p>удобрения, материалы, сено и солому, располагать конюшни, содержать скот, выделять рыбопромысловые участки, производить добычу рыбы, а также водных животных и растений, устранивать водопон, производить колку и заготовку льда;</p> <ul style="list-style-type: none"> - соорудить проезды и переезды через трассы трубопроводов, устраивать стоянки автомобильного транспорта, тракторов и механизмов, размещать сады и огороды; - производить мелноративные земляные работы, соорудить оросительные и осушительные системы; - производить всякого рода открытые и подземные, горные, строительные, монтажные и взрывные работы, планировку грунта. <p>3. В охранных зонах магистральных газопроводов запрещается:</p> <ul style="list-style-type: none"> - перемещать, насыпать, повреждать и разрушать контрольно-измерительные и контрольно-диагностические пункты, предупредительные надписи, опознавательные и сигнальные знаки местонахождения магистральных газопроводов; - открывать двери и люки необслуживаемых усиленных пунктов на кабельных линиях связи, кабели огражденной узлов линейной арматуры, двери установок электрохимической защиты, люки линейных и смотровых колодцев, открывать и закрывать краны, задвижки, отключать и включать средства связи, энергооборудования, устройства телемеханики магистральных газопроводов; - устранивать свалки, осуществлять сброс и слив едких и коррозионно-агрессивных веществ и горюче-смазочных материалов; - складировать любые материалы, в том числе горюче-смазочные, или размещать хранилища любых материалов; - повреждать берегозащитные, водовыпускные сооружения, земляные и иные сооружения (устройства), предохраняющие магистральный газопровод от разрушения; - осуществлять постановку судов и плавучих объектов на якорь, добычу морских млекопитающих, рыболовство придонными орудиями добычи (вылова) водных биологических ресурсов, плавание с вытравленной якорь-цепью; - проводить дноуглубительные и другие работы, связанные с изменением дна и берегов водных объектов, за исключением работ, необходимых для технического обслуживания объекта магистрального газопровода; 	<p>Постановление Правительства Российской Федерации от 20.11.2000 № 878 «Об утверждении Правил газораспределительных сетей»</p>
--	--	---

- проводить работы с использованием ударно-импульсных устройств и вспомогательных механизмов, сбрасывать грузы.
 - осуществлять рекреационную деятельность (кроме деятельности по размещению туристских стоянок), разводить костры и размещать источники огня.
 - огораживать и перегородивать охранные зоны.
 - размещать какие-либо здания, строения, сооружения, не относящиеся к объектам, указанным в пункте 2 Правил, за исключением объектов, указанных в подпунктах «д» – «ю» и «м» пункта 6 Правил, утвержденных Постановлением Правительства Российской Федерации от 08.09.2017 № 1083;
 - осуществлять несанкционированное подключение (присоединение) к магистральному газопроводу.
4. В охранных зонах магистральных газопроводов без письменного разрешения собственника магистрального газопровода или организации, эксплуатирующей магистральный газопровод не допускается:
- проведение горных, взрывных, строительных, монтажных, мелноративных работ, в том числе работ, связанных с затоплением земель;
 - осуществление посадки и вырубки деревьев и кустарников;
 - проведение погрузочно-разгрузочных работ, устройство водопоев скота, колка и заготовка льда;
 - проведение земляных работ на глубине более чем 0,3 метра, планировка грунта;
 - сооружение заград на реках и ручьях;
 - складирование кормов, удобрений, сена, соломы, размещение полевых станов и загонов для скота;
 - размещение туристских стоянок;
 - размещение гаражей, стоянок и парковок транспортных средств;
 - сооружение поездов через магистральные газопроводы;
 - прокладка инженерных коммуникаций;
 - проведение инженерных изысканий, связанных с бурением скважин и устройством шурфов;
 - устройство причалов для судов и пляжей;
 - проведение работ на объектах транспортной инфраструктуры, находящихся на территории охранных зоны;

		<p>- проведение работ, связанных с временным затоплением земель, не относящихся к землям сельскохозяйственного назначения.</p> <p>5. В границах охранной зоны газораспределительных сетей запрещается:</p> <ul style="list-style-type: none"> - строить объекты жилищно-гражданского и производственного назначения; - сносить и реконструировать мосты, коллекторы, автомобильные и железные дороги с расположенными на них газораспределительными сетями без предварительного выноса этих газопроводов по согласованию с эксплуатационными организациями; - разрушать берегоукрепительные сооружения, водопропускные устройства, земляные и иные сооружения, предохраняющие газораспределительные сети от разрушений; - перемещать, повреждать, засыпать и уничтожать опознавательные знаки, контрольно-измерительные пункты и другие устройства газораспределительных сетей; - устраивать свалки и склады, разливать растворы кислот, солей, щелочей и других химически активных веществ; - огораживать и перегораживать охранные зоны, препятствовать доступу персонала эксплуатационных организаций к газораспределительным сетям, проведению обслуживания и устранению повреждений газораспределительных сетей; - разводить огонь и размещать источники огня; - рыть погребя, копать и обрабатывать почву сельскохозяйственными и мелкоративными орудиями и механизмами на глубину более 0,3 метра; - открывать калитки и двери газорегуляторных пунктов, станций катодной и дренажной защиты, люки подземных колодцев, включать или отключать электроснабжение средств связи, освещения и систем телемеханики; - набрасывать, приставлять и привязывать к опорам и надземным газопроводам, ограждениям и зданиям газораспределительных сетей посторонние предметы, лестницы, влезать на них; - самовольно подключаться к газораспределительным сетям. 	
5	Охранная зона особо охраняемой природной	В границах охранных зон запрещается деятельность, оказывающая негативное воздействие на природные комплексы особо	Земельный кодекс Российской Федерации

	<p>территории (государственного природного заповедника, национального парка, природного парка, памятника природы)</p>	<p>охраняемых природных территорий. В границах охранных зон запрещается всякая деятельность, влекущая за собой нарушение сохранности памятников природы. Ограничения использования земельных участков в границах охранных зон установлены постановлением администрации Воронежской области от 06.08.1998 № 779 «Об организации охранной зоны Воронежского биосферного заповедника»</p>	<p>Федеральный закон от 14.03.1995 № 33-ФЗ «Об особо охраняемых природных территориях»</p>
6	<p>Водоохранная зона</p>	<p>В границах водоохранной зоны запрещается:</p> <ul style="list-style-type: none"> - использование сточных вод в целях регулирования плодородия почв; - размещение кладбищ, скотомогильников, объектов размещения отходов производства и потребления, химических, взрывчатых, токсичных, отравляющих и ядовитых веществ, пунктов захоронения радиоактивных отходов; - осуществление авиационных мер по борьбе с вредными организмами; - движение и стоянка транспортных средств (кроме специальных транспортных средств), за исключением их движения по дорогам и стоянки на дорогах и в специально оборудованных местах, имеющих твердое покрытие; - строительство и реконструкция автозаправочных станций, складов горюче-смазочных материалов (за исключением случаев, если автозаправочные станции, склады горюче-смазочных материалов размещены на территориях портов, инфраструктуры внутренних водных путей, в том числе баз (сооружений) для стоянки маломерных судов, объектов органов федеральной службы безопасности), станций технического обслуживания, используемых для технического осмотра и ремонта транспортных средств, осуществление мойки транспортных средств; - хранение пестицидов и агрохимикатов (за исключением хранения агрохимикатов в специализированных хранилищах на территориях морских портов за пределами границ прибрежных защитных полос), применение пестицидов и агрохимикатов; - сброс сточных, в том числе дренажных, вод; - разведка и добыча общераспространенных полезных ископаемых (за исключением случаев, если разведка и добыча общераспространенных полезных ископаемых осуществляются 	<p>Водный кодекс Российской Федерации</p>

	<p>пользователями недр, осуществляющими разведку и добычу иных видов полезных ископаемых, в границах предоставленных им в соответствии с законодательством Российской Федерации о недрах горных отводов и (или) геологических отводов на основании утвержденного технического проекта в соответствии со ст. 19.1 Закона Российской Федерации от 21 февраля 1992 года № 2395-1 «О недрах»).</p>	
<p>Рыбоохранная зона</p>	<p>В границах рыбоохранной зоны запрещается:</p> <ul style="list-style-type: none"> - использование сточных вод в целях регулирования плодородия почв; - размещение кладбищ, скотомогильников, объектов размещения отходов производства и потребления, химических, взрывчатых, токсичных, отравляющих и ядовитых веществ, пунктов захоронения радиоактивных отходов; - осуществление авиационных мер по борьбе с вредными организмами; - движение и стоянка транспортных средств (кроме специальных транспортных средств), за исключением их движения по дорогам и стоянки на дорогах и в специально оборудованных местах, имеющих твердое покрытие; - размещение автозаправочных станций, складов горюче-смазочных материалов (за исключением случаев, если автозаправочные станции, склады горюче-смазочных материалов размещены на территориях портов, судостроительных и судоремонтных организаций, инфраструктуры внутренних водных путей при условии соблюдения требований законодательства в области охраны окружающей среды и Водного кодекса Российской Федерации), станций технического обслуживания, используемых для технического осмотра и ремонта транспортных средств, осуществление мойки транспортного средства; - размещение специализированных хранилищ пестицидов и агрохимикатов, применение пестицидов и агрохимикатов; - сброс сточных, в том числе дренажных, вод; - разведка и добыча общераспространенных полезных ископаемых (за исключением случаев, если разведка и добыча общераспространенных полезных ископаемых осуществляются пользователями недр, осуществляющими разведку и добычу иных видов полезных ископаемых, в границах предоставленных им в 	<p>Постановление Правительства Российской Федерации от 06.10.2008 № 743 «Об утверждении Правил установления рыбоохранных зон»</p>

		<p>соответствии с законодательством Российской Федерации о недрах участков недр на основании утвержденного технического проекта в соответствии со статьей 19.1 Закона Российской Федерации от 21 февраля 1992 года № 2395-1 «О недрах»);</p> <ul style="list-style-type: none"> - распашка земель; - размещение отвалов размываемых грунтов; - выпас сельскохозяйственных животных и организация для них летних лагерей, ванн. 	
7	Прибрежная защитная полоса	<p>В границах прибрежных защитных полос запрещается:</p> <ul style="list-style-type: none"> - использование сточных вод в целях регулирования плодородия почв; - размещение кладбищ, скотомогильников, объектов размещения отходов производства и потребления, химических, взрывчатых, токсичных, отравляющих и ядовитых веществ, пунктов захоронения радиоактивных отходов; - осуществление авиационных мер по борьбе с вредными организмами; - движение и стоянка транспортных средств (кроме специальных транспортных средств), за исключением их движения по дорогам и стоянки на дорогах и в специально оборудованных местах, имеющих твердое покрытие; - строительство и реконструкция автозаправочных станций, складов горюче-смазочных материалов (за исключением случаев, если автозаправочные станции, склады горюче-смазочных материалов размещены на территориях портов, инфраструктуры внутренних водных путей, в том числе баз (сооружений) для стоянки маломерных судов, объектов органов федеральной службы безопасности), станций технического обслуживания, используемых для технического осмотра и ремонта транспортных средств, осуществление мойки транспортных средств; - хранение пестицидов и агрохимикатов (за исключением хранения агрохимикатов в специализированных хранилищах на территориях морских портов за пределами границ прибрежных защитных полос), применение пестицидов и агрохимикатов; - сброс сточных, в том числе дренажных, вод; - разведка и добыча общераспространенных полезных ископаемых (за исключением случаев, если разведка и добыча общераспространенных полезных ископаемых осуществляются 	Водный кодекс Российской Федерации

		<p>пользователями недр, осуществляющими разведку и добычу иных видов полезных ископаемых, в границах предоставленных им в соответствии с законодательством Российской Федерации о недрах горных отводов и (или) геологических отводов на основании утвержденного технического проекта в соответствии со ст. 19.1 Закона Российской Федерации от 21 февраля 1992 года № 2395-1 «О недрах»);</p> <ul style="list-style-type: none"> - распашка земель; - размещение отвалов размываемых грунтов; - выпас сельскохозяйственных животных и организация для них летних лагерей, ванн. 	
8	<p>Зона санитарной охраны источников питьевого и хозяйственно-бытового водоснабжения, а также устанавливаемые в случаях, предусмотренных Водным кодексом Российской Федерации, в отношении подземных водных объектов зоны специальной охраны</p>	<p>В зоне санитарной охраны источников питьевого и хозяйственно-бытового водоснабжения запрещается сброс сточных, в том числе дренажных, вод.</p> <p>На территории зоны санитарной охраны подземных источников водоснабжения:</p> <p>1. В первом поясе не допускается:</p> <ul style="list-style-type: none"> - посадка высокоствольных деревьев; - все виды строительства, не имеющие непосредственного отношения к эксплуатации, реконструкции и расширению водопроводных сооружений, в том числе прокладка трубопроводов различного назначения; - размещение жилых и хозяйственно-бытовых зданий; - проживание людей; - применение ядохимикатов и удобрений. <p>2. Во втором поясе запрещено:</p> <ul style="list-style-type: none"> - закачка отработанных вод в подземные горизонты, подземное складирование твердых отходов и разработка недр земли; - размещение кладбищ, скотомогильников, полей ассенизации, полей фильтрации, навозохранилищ, силосных траншей, животноводческих и птицеводческих предприятий и других объектов, обусловливающих опасность микробного загрязнения подземных вод; - применение удобрений и ядохимикатов; - рубка леса главного пользования и реконструкции; - размещение складов горюче-смазочных материалов, ядохимикатов и минеральных удобрений, накопителей промстоков, 	<p>Водный кодекс Российской Федерации</p> <p>СанПиН 2.1.4.1110-02 «Зоны санитарной охраны источников водоснабжения и водопроводов питьевого назначения»</p>

шламоохранилищ и других объектов, обуславливающих опасность химического загрязнения подземных вод.
 Бурение новых скважин и новое строительство, связанное с нарушением почвенного покрова, производится при обязательном согласовании с центром государственного санитарно-эпидемиологического надзора.

3. В третьем поясе запрещено:

- закачка отработанных вод в подземные горизонты, подземное складирование твердых отходов и разработка недр земли;
- размещение складов горюче-смазочных материалов, ядохимикатов и минеральных удобрений, накопителей промстоков, шламоохранилищ и других объектов, обуславливающих опасность химического загрязнения подземных вод. Размещение таких объектов допускается в пределах третьего пояса зоны санитарной охраны только при использовании защищённых подземных вод, при условии выполнения специальных мероприятий по защите водоносного горизонта от загрязнения при наличии санитарно-эпидемиологического заключения центра государственного санитарно-эпидемиологического надзора, выданного с учётом заключения органов геологического контроля.
- Бурение новых скважин и новое строительство, связанное с нарушением почвенного покрова, производится при обязательном согласовании с центром государственного санитарно-эпидемиологического надзора.

На территории зоны санитарной охраны поверхностных источников водоснабжения:

1. В первом поясе не допускается:

- посадка высокоствольных деревьев;
- все виды строительства, не имеющие непосредственного отношения к эксплуатации, реконструкции и расширению водопроводных сооружений, в том числе прокладка трубопроводов различного назначения;
- размещение жилых и хозяйственно-бытовых зданий;
- проживание людей;
- применение ядохимикатов и удобрений;
- спуск любых сточных вод, в том числе сточных вод водного

транспорта,

- купание, стирка белья, водопой скота и другие виды водопользования, оказывающие влияние на качество воды.

2. Во втором поясе не допускается:

- рубка леса главного пользования и реконструкции, а также закрепление за лесозаготовительными предприятиями древесины на корню и лесосечного фонда долгосрочного пользования (допускается только рубки ухода и санитарные рубки леса);

- расположение стойбищ и выпас скота, а также всякое другое использование водоема и земельных участков, лесных угодий в пределах прибрежной полосы шириной не менее 500 м, которое может привести к ухудшению качества или уменьшению количества воды источника водоснабжения;

- отведение сточных вод в зоне водосбора источника водоснабжения, включая его притоки, не отвечающих гигиеническим требованиям к охране поверхностных вод;

- размещение кладбищ, скотомогильников, полей ассенизации, полей фильтрации, навозохранилищ, силосных траншей, животноводческих и птицеводческих предприятий и других объектов, обусловливающих опасность микробного загрязнения подземных вод;

- применение удобрений и ядохимикатов;

- рубка леса главного пользования и реконструкции;

- сброс промышленных, сельскохозяйственных, городских и ливневых сточных вод, содержание в которых химических веществ и микроорганизмов превышает установленные санитарными правилами гигиенические нормативы качества воды (с учетом Определения Верховного Суда Российской Федерации от 25.09.2014 № АПЛ14-393);

- размещение складов горюче-смазочных материалов, ядохимикатов и минеральных удобрений, накопителей промстоков, шламоохранилищ и других объектов, обусловливающих опасность химического загрязнения подземных вод.

Регулирование отведения территории для нового строительства жилых, промышленных и сельскохозяйственных объектов, а также согласование измененной технологией действующих предприятий, связанных с повышением степени опасности загрязнения сточными

водами источника водоснабжения производится при согласовании с центром государственного санитарно-эпидемиологического надзора.

Все работы, в том числе добыча песка, гравия, донноуглубительные, в пределах акватории зоны санитарной охраны допускаются по согласованию с центром государственного санитарно-эпидемиологического надзора лишь при обосновании гидрологическими расчетами отсутствия ухудшения качества воды в створе водозабора.

Использование химических методов борьбы с эвтрофикацией водоемов допускается при условии применения препаратов, имеющих положительное санитарно-эпидемиологическое заключение государственной санитарно-эпидемиологической службы Российской Федерации.

Использование источников водоснабжения в пределах второго пояса зоны санитарной охраны для купания, туризма, водного спорта и рыбной ловли допускается в установленных местах при условии соблюдения гигиенических требований к охране поверхностных вод, а также гигиенических требований к зонам рекреации водных объектов.

3. В третьем поясе не допускается отведение сточных вод в зоне водосбора источника водоснабжения, включая его притоки, не отвечающих гигиеническим требованиям к охране поверхностных вод.

Регулирование отведения территории для нового строительства жилых, промышленных и сельскохозяйственных объектов, а также согласование изменений технологий действующих предприятий, связанных с повышением степени опасности загрязнения сточными водами источника водоснабжения производится при согласовании с центром государственного санитарно-эпидемиологического надзора.

Все работы, в том числе добыча песка, гравия, донноуглубительные, в пределах акватории зоны санитарной охраны допускаются по согласованию с центром государственного санитарно-эпидемиологического надзора лишь при обосновании гидрологическими расчетами отсутствия ухудшения качества воды в створе водозабора.

		<p>Использование химических методов борьбы с эвтрофикацией водоемов допускается при условии применения препаратов, имеющих положительное санитарно - эпидемиологическое заключение государственной санитарно - эпидемиологической службы Российской Федерации.</p>	
9	Зоны затопления и подтопления	<p>В зонах затопления и подтопления запрещается:</p> <ul style="list-style-type: none"> - размещение новых населенных пунктов и строительство объектов капитального строительства без обеспечения инженерной защиты таких населенных пунктов и объектов от затопления, подтопления, - использование сточных вод в целях регулирования плодородия почв; - размещение кладбищ, скотомогильников, объектов размещения отходов производства и потребления, химических, взрывчатых, токсичных, отравляющих и ядовитых веществ, пунктов хранения и захоронения радиоактивных отходов; - осуществление авиационных мер по борьбе с вредными организмами. 	Водный кодекс Российской Федерации
10	Санитарно-защитная зона	<p>В границах санитарно-защитной зоны не допускается использования земельных участков в целях:</p> <ul style="list-style-type: none"> - размещения жилой застройки, объектов образовательного и медицинского назначения, спортивных сооружений открытого типа, организаций отдыха детей и их оздоровления, зон рекреационного назначения и для ведения садоводства; - размещения объектов для производства и хранения лекарственных средств, объектов пищевых отраслей промышленности, оптовых складов продовольственного сырья и пищевой продукции, комплексов водопроводных сооружений для подготовки и хранения питьевой воды, использования земельных участков в целях производства, хранения и переработки сельскохозяйственной продукции, предназначенной для дальнейшего использования в качестве пищевой продукции, если химическое, физическое и (или) биологическое воздействие объекта, в отношении которого установлена санитарно-защитная зона, приведет к нарушению качества и безопасности таких средств, сырья, воды и продукции в соответствии с установленными требованиями. 	Постановление Правительства Российской Федерации от 03.03.2018 № 222 «Об утверждении Правил установления санитарно-защитных зон и использования земельных участков, расположенных в границах санитарно-защитных зон»
11	Охранная зона пунктов государственной	<p>В пределах границ охранных зон пунктов запрещается использование земельных участков для осуществления видов</p>	Постановление Правительства Российской Федерации от 21.08.2019 № 1080 «Об

	<p>геодезической сети, государственной нивелирной сети и государственной гравиметрической сети</p>	<p>деятельности, приводящих к повреждению или уничтожению наружных опознавательных знаков пунктов, нарушению неизменности местоположения их центров, уничтожению, перемещению, засыпке или повреждению составных частей пунктов. Также на земельных участках в границах охранных зон пунктов запрещается проведение работ, размещение объектов и предметов, которые могут препятствовать доступу к пунктам.</p>	<p>охранных зонах пунктов геодезической сети, нивелирной сети и гравиметрической сети»</p> <p>государственной государственной государственной</p>
--	--	---	---

Приложение № 1
к правилам землепользования и застройки
Ступинского сельского поселения
Рамонского муниципального района
Воронежской области

СВЕДЕНИЯ О ГРАНИЦАХ ТЕРРИТОРИАЛЬНЫХ ЗОН,
СОДЕРЖАЩИЕ ГРАФИЧЕСКОЕ ОПИСАНИЕ МЕСТОПОЛОЖЕНИЯ
ГРАНИЦ ТЕРРИТОРИАЛЬНЫХ ЗОН, ПЕРЕЧЕНЬ КООРДИНАТ
ХАРАКТЕРНЫХ ТОЧЕК ГРАНИЦ ТЕРРИТОРИАЛЬНЫХ ЗОН
СЕЛА СТУПИНО

ОПИСАНИЕ МЕСТОПОЛОЖЕНИЯ ГРАНИЦ

Зона застройки индивидуальными жилыми домами села Ступино - Ж1/1

(наименование объекта, местоположение границ которого описано
(далее - объект)

Раздел 1

Сведения об объекте		
№ п/п	Характеристики объекта	Описание характеристик
1	2	3
1	Местоположение объекта	Воронежская область, Рамонский муниципальный район, Ступинское сельское поселение, село Ступино
2	Площадь объекта \pm величина погрешности определения площади ($P \pm \Delta P$)	4254044 +/- 36094 м ²
3	Иные характеристики объекта	-

Раздел 2

Сведения о местоположении границ объекта					
1. Система координат: МСК - 36, зона 1					
2. Сведения о характерных точках границ объекта					
Обозначение характерных точек границ	Координаты, м		Метод определения координат характерной точки	Средняя квадратическая погрешность положения характерной точки (Mt), м	Описание обозначения точки на местности (при наличии)
	X	Y			
1	2	3	4	5	6
1	550581.01	1311120.34	Картометрический	5.00	-
2	550593.61	1311154.19	Картометрический	5.00	-
3	550594.93	1311158.38	Картометрический	5.00	-
4	550607.44	1311192.34	Картометрический	5.00	-
5	550604.18	1311194.51	Картометрический	5.00	-
6	550619.84	1311235.75	Картометрический	5.00	-
7	550567.99	1311260.28	Картометрический	5.00	-
8	550595.17	1311338.58	Картометрический	5.00	-
9	550581.12	1311346.46	Картометрический	5.00	-
10	550462.85	1311412.79	Картометрический	5.00	-
11	550457.12	1311411.97	Картометрический	5.00	-
12	550395.71	1311431.91	Картометрический	5.00	-
13	550335.53	1311451.66	Картометрический	5.00	-
14	550272.05	1311462.68	Картометрический	5.00	-
15	550209.98	1311464.25	Картометрический	5.00	-
16	550148.68	1311455.67	Картометрический	5.00	-
17	550086.27	1311436.21	Картометрический	5.00	-
18	550027.61	1311406.60	Картометрический	5.00	-
19	549971.04	1311370.52	Картометрический	5.00	-
20	549917.58	1311321.66	Картометрический	5.00	-
21	549884.73	1311284.60	Картометрический	5.00	-
22	549864.24	1311229.46	Картометрический	5.00	-
23	549862.50	1311171.72	Картометрический	5.00	-
24	549870.50	1311171.48	Картометрический	5.00	-
25	549914.54	1311011.63	Картометрический	5.00	-
26	549925.67	1311040.89	Картометрический	5.00	-
27	549931.53	1311054.82	Картометрический	5.00	-
28	549947.97	1311093.89	Картометрический	5.00	-
29	549956.42	1311113.98	Картометрический	5.00	-
30	549982.93	1311154.07	Картометрический	5.00	-
31	549988.86	1311163.04	Картометрический	5.00	-
32	550024.83	1311200.19	Картометрический	5.00	-
33	550036.65	1311212.39	Картометрический	5.00	-
34	550069.62	1311234.58	Картометрический	5.00	-
35	550077.51	1311238.77	Картометрический	5.00	-
36	550099.81	1311250.29	Картометрический	5.00	-
37	550124.80	1311263.05	Картометрический	5.00	-

1	2	3	4	5	6
38	550127.43	1311263.81	Картометрический	5.00	-
39	550159.44	1311273.12	Картометрический	5.00	-
40	550180.38	1311276.69	Картометрический	5.00	-
41	550188.54	1311278.08	Картометрический	5.00	-
42	550194.80	1311279.15	Картометрический	5.00	-
43	550228.88	1311284.32	Картометрический	5.00	-
44	550242.92	1311284.49	Картометрический	5.00	-
45	550250.19	1311284.58	Картометрический	5.00	-
46	550254.27	1311284.63	Картометрический	5.00	-
47	550288.18	1311285.99	Картометрический	5.00	-
48	550299.69	1311283.73	Картометрический	5.00	-
49	550307.55	1311282.19	Картометрический	5.00	-
50	550330.97	1311277.61	Картометрический	5.00	-
51	550351.50	1311273.58	Картометрический	5.00	-
52	550359.48	1311271.17	Картометрический	5.00	-
53	550368.81	1311267.28	Картометрический	5.00	-
54	550412.23	1311249.19	Картометрический	5.00	-
55	550423.97	1311240.26	Картометрический	5.00	-
56	550421.12	1311225.51	Картометрический	5.00	-
57	550426.62	1311222.64	Аналитический	0.10	-
58	550453.84	1311204.95	Аналитический	0.10	-
59	550481.06	1311187.26	Аналитический	0.10	-
60	550484.41	1311185.08	Аналитический	0.10	-
61	550507.74	1311169.50	Аналитический	0.10	-
62	550531.07	1311153.92	Аналитический	0.10	-
63	550554.40	1311138.47	Картометрический	5.00	-
64	550557.73	1311136.20	Картометрический	5.00	-
1	550581.01	1311120.34	Картометрический	5.00	-
65	549806.99	1311237.50	Картометрический	5.00	-
66	549798.98	1311259.32	Картометрический	5.00	-
67	549765.51	1311240.00	Картометрический	5.00	-
68	549740.51	1311222.31	Картометрический	5.00	-
69	549716.06	1311206.23	Картометрический	5.00	-
70	549733.35	1311176.22	Картометрический	5.00	-
71	549757.37	1311192.80	Картометрический	5.00	-
72	549781.12	1311212.18	Картометрический	5.00	-
65	549806.99	1311237.50	Картометрический	5.00	-
73	548698.49	1311234.61	Картометрический	5.00	-
74	548724.24	1311331.65	Картометрический	5.00	-
75	548819.41	1311437.16	Картометрический	5.00	-
76	548822.10	1311474.70	Картометрический	5.00	-
77	548827.60	1311538.24	Картометрический	5.00	-
78	548832.84	1311562.28	Картометрический	5.00	-
79	548836.98	1311578.03	Картометрический	5.00	-
80	548925.42	1311750.32	Картометрический	5.00	-
81	548912.74	1311912.54	Картометрический	5.00	-

1	2	3	4	5	6
82	548919.30	1312000.47	Картометрический	5.00	-
83	548977.32	1312006.05	Картометрический	5.00	-
84	548996.42	1312074.33	Картометрический	5.00	-
85	548979.91	1312107.50	Картометрический	5.00	-
86	548896.72	1312150.45	Картометрический	5.00	-
87	548855.50	1312156.92	Аналитический	0.10	-
88	548829.92	1312159.56	Аналитический	0.10	-
89	548802.56	1312163.09	Аналитический	0.10	-
90	548793.14	1312163.69	Аналитический	0.10	-
91	548784.54	1312163.69	Аналитический	0.10	-
92	548779.92	1312163.43	Аналитический	0.10	-
93	548774.69	1312162.49	Аналитический	0.10	-
94	548770.71	1312161.66	Аналитический	0.10	-
95	548766.12	1312159.73	Аналитический	0.10	-
96	548757.55	1312154.95	Аналитический	0.10	-
97	548753.45	1312152.22	Аналитический	0.10	-
98	548748.70	1312147.22	Аналитический	0.10	-
99	548740.34	1312135.40	Аналитический	0.10	-
100	548701.77	1312054.77	Аналитический	0.10	-
101	548690.50	1312030.71	Аналитический	0.10	-
102	548678.43	1312004.76	Аналитический	0.10	-
103	548662.87	1311967.36	Аналитический	0.10	-
104	548652.03	1311938.17	Аналитический	0.10	-
105	548626.71	1311872.65	Аналитический	0.10	-
106	548607.75	1311825.91	Аналитический	0.10	-
107	548594.91	1311795.28	Аналитический	0.10	-
108	548584.64	1311773.33	Аналитический	0.10	-
109	548566.64	1311736.03	Аналитический	0.10	-
110	548554.76	1311715.00	Аналитический	0.10	-
111	548546.80	1311700.72	Аналитический	0.10	-
112	548525.55	1311664.88	Аналитический	0.10	-
113	548484.35	1311596.01	Аналитический	0.10	-
114	548450.38	1311541.51	Аналитический	0.10	-
115	548443.04	1311532.09	Аналитический	0.10	-
116	548439.79	1311528.30	Аналитический	0.10	-
117	548434.75	1311523.90	Аналитический	0.10	-
118	548428.82	1311520.11	Аналитический	0.10	-
119	548418.59	1311514.86	Аналитический	0.10	-
120	548409.32	1311512.47	Аналитический	0.10	-
121	548397.73	1311511.79	Аналитический	0.10	-
122	548386.08	1311511.85	Аналитический	0.10	-
123	548378.30	1311513.22	Аналитический	0.10	-
124	548359.28	1311518.24	Аналитический	0.10	-
125	548346.43	1311522.34	Аналитический	0.10	-
126	548263.54	1311567.96	Аналитический	0.10	-
127	548213.05	1311590.51	Аналитический	0.10	-
128	548162.94	1311621.68	Аналитический	0.10	-
129	548132.02	1311645.75	Аналитический	0.10	-

1	2	3	4	5	6
130	548105.48	1311668.76	Аналитический	0.10	-
131	548087.25	1311688.10	Аналитический	0.10	-
132	548040.01	1311736.12	Аналитический	0.10	-
133	547985.05	1311792.12	Аналитический	0.10	-
134	547984.05	1311745.52	Картометрический	5.00	-
135	547983.70	1311729.00	Картометрический	5.00	-
136	547985.55	1311659.88	Картометрический	5.00	-
137	547975.49	1311572.98	Картометрический	5.00	-
138	547967.55	1311574.45	Картометрический	5.00	-
139	547971.20	1311594.15	Картометрический	5.00	-
140	547970.28	1311594.29	Картометрический	5.00	-
141	547975.74	1311625.06	Картометрический	5.00	-
142	547972.03	1311625.98	Картометрический	5.00	-
143	547979.55	1311680.21	Картометрический	5.00	-
144	547955.69	1311686.79	Картометрический	5.00	-
145	547932.96	1311692.92	Картометрический	5.00	-
146	547933.18	1311693.79	Картометрический	5.00	-
147	547910.83	1311698.87	Картометрический	5.00	-
148	547878.36	1311707.13	Картометрический	5.00	-
149	547861.07	1311712.30	Картометрический	5.00	-
150	547845.47	1311716.74	Картометрический	5.00	-
151	547816.34	1311725.01	Картометрический	5.00	-
152	547811.30	1311677.40	Картометрический	5.00	-
153	547809.40	1311670.40	Картометрический	5.00	-
154	547797.81	1311615.60	Картометрический	5.00	-
155	547800.35	1311614.84	Картометрический	5.00	-
156	547800.50	1311610.06	Картометрический	5.00	-
157	547801.60	1311594.40	Картометрический	5.00	-
158	547799.30	1311594.62	Картометрический	5.00	-
159	547794.98	1311572.89	Картометрический	5.00	-
160	547827.68	1311566.35	Картометрический	5.00	-
161	547845.48	1311562.81	Картометрический	5.00	-
162	547845.10	1311560.93	Картометрический	5.00	-
163	547861.79	1311557.69	Картометрический	5.00	-
164	547888.06	1311552.60	Картометрический	5.00	-
165	547915.72	1311547.42	Картометрический	5.00	-
166	547915.82	1311548.18	Картометрический	5.00	-
167	547934.57	1311544.16	Картометрический	5.00	-
168	547934.30	1311540.52	Картометрический	5.00	-
169	547934.41	1311537.68	Картометрический	5.00	-
170	547669.91	1311584.42	Картометрический	5.00	-
171	547668.57	1311584.62	Картометрический	5.00	-
172	547663.00	1311587.82	Картометрический	5.00	-
173	547663.26	1311596.44	Картометрический	5.00	-
174	547664.51	1311638.66	Картометрический	5.00	-
175	547660.88	1311688.88	Картометрический	5.00	-
176	547659.62	1311711.58	Картометрический	5.00	-
177	547655.82	1311732.31	Картометрический	5.00	-

1	2	3	4	5	6
178	547696.97	1311721.13	Картометрический	5.00	-
179	547703.41	1311743.68	Картометрический	5.00	-
180	547710.24	1311766.01	Картометрический	5.00	-
181	547668.76	1311777.30	Картометрический	5.00	-
182	547670.15	1311782.01	Картометрический	5.00	-
183	547710.83	1311768.01	Картометрический	5.00	-
184	547717.58	1311790.84	Картометрический	5.00	-
185	547713.40	1311792.16	Картометрический	5.00	-
186	547721.23	1311816.62	Картометрический	5.00	-
187	547738.80	1311811.03	Картометрический	5.00	-
188	547745.78	1311828.69	Картометрический	5.00	-
189	547751.96	1311848.84	Картометрический	5.00	-
190	547708.72	1311864.33	Картометрический	5.00	-
191	547699.15	1311845.65	Картометрический	5.00	-
192	547694.10	1311847.49	Картометрический	5.00	-
193	547712.50	1311884.74	Картометрический	5.00	-
194	547748.00	1311910.76	Картометрический	5.00	-
195	547781.82	1311915.26	Картометрический	5.00	-
196	547788.17	1311930.00	Картометрический	5.00	-
197	547813.59	1311919.50	Картометрический	5.00	-
198	547831.90	1311921.94	Картометрический	5.00	-
199	547852.68	1311915.94	Картометрический	5.00	-
200	547846.40	1311920.06	Аналитический	0.10	-
201	547828.37	1311931.82	Аналитический	0.10	-
202	547821.56	1311936.29	Аналитический	0.10	-
203	547815.90	1311941.12	Аналитический	0.10	-
204	547811.93	1311945.70	Аналитический	0.10	-
205	547808.28	1311951.54	Аналитический	0.10	-
206	547805.11	1311958.66	Аналитический	0.10	-
207	547801.91	1311967.02	Аналитический	0.10	-
208	547800.28	1311975.23	Аналитический	0.10	-
209	547800.64	1311991.46	Аналитический	0.10	-
210	547802.98	1312011.95	Аналитический	0.10	-
211	547805.78	1312029.69	Аналитический	0.10	-
212	547807.50	1312041.21	Аналитический	0.10	-
213	547808.26	1312048.61	Аналитический	0.10	-
214	547808.10	1312052.19	Аналитический	0.10	-
215	547807.51	1312056.21	Аналитический	0.10	-
216	547806.81	1312059.09	Аналитический	0.10	-
217	547804.92	1312062.34	Аналитический	0.10	-
218	547800.83	1312065.82	Аналитический	0.10	-
219	547778.23	1312076.77	Аналитический	0.10	-
220	547737.33	1312095.27	Аналитический	0.10	-
221	547688.20	1312120.51	Аналитический	0.10	-
222	547652.82	1312139.37	Аналитический	0.10	-
223	547645.37	1312143.61	Аналитический	0.10	-
224	547609.19	1312086.31	Картометрический	5.00	-
225	547561.97	1312101.09	Картометрический	5.00	-

1	2	3	4	5	6
226	547503.72	1312111.73	Картометрический	5.00	-
227	547472.00	1312131.50	Картометрический	5.00	-
228	547506.49	1312184.23	Картометрический	5.00	-
229	547441.50	1312230.00	Картометрический	5.00	-
230	547404.50	1312179.50	Картометрический	5.00	-
231	546791.88	1312635.68	Картометрический	5.00	-
232	546795.33	1312644.12	Картометрический	5.00	-
233	546499.47	1312859.04	Картометрический	5.00	-
234	546494.31	1312847.23	Картометрический	5.00	-
235	546452.28	1312877.20	Картометрический	5.00	-
236	546457.40	1312883.09	Картометрический	5.00	-
237	546198.96	1313087.17	Аналитический	0.10	-
238	546192.84	1313086.21	Аналитический	0.10	-
239	546184.19	1313083.95	Аналитический	0.10	-
240	546168.43	1313078.87	Аналитический	0.10	-
241	546142.80	1313068.92	Аналитический	0.10	-
242	546102.11	1313051.88	Аналитический	0.10	-
243	546062.85	1313034.62	Аналитический	0.10	-
244	545997.69	1313005.07	Аналитический	0.10	-
245	545950.64	1312983.41	Аналитический	0.10	-
246	545903.88	1312961.87	Аналитический	0.10	-
247	545859.99	1312942.59	Аналитический	0.10	-
248	545841.22	1312936.70	Аналитический	0.10	-
249	545825.53	1312931.00	Аналитический	0.10	-
250	545792.26	1312912.53	Аналитический	0.10	-
251	545775.19	1312889.67	Аналитический	0.10	-
252	545753.28	1312866.87	Аналитический	0.10	-
253	545732.25	1312845.02	Аналитический	0.10	-
254	545699.29	1312812.60	Аналитический	0.10	-
255	545648.13	1312763.70	Аналитический	0.10	-
256	545619.34	1312734.92	Аналитический	0.10	-
257	545638.85	1312724.22	Аналитический	0.10	-
258	545582.07	1312663.56	Картометрический	5.00	-
259	545598.07	1312648.99	Картометрический	5.00	-
260	545596.42	1312647.20	Аналитический	0.10	-
261	545604.10	1312631.79	Аналитический	0.10	-
262	545593.01	1312621.76	Картометрический	5.00	-
263	545655.05	1312556.91	Картометрический	5.00	-
264	545671.26	1312575.41	Картометрический	5.00	-
265	545701.42	1312526.90	Картометрический	5.00	-
266	545735.62	1312483.44	Картометрический	5.00	-
267	545757.48	1312468.03	Картометрический	5.00	-
268	545760.99	1312472.31	Картометрический	5.00	-
269	545826.14	1312428.91	Картометрический	5.00	-
270	545890.52	1312375.54	Картометрический	5.00	-
271	545908.50	1312366.50	Картометрический	5.00	-
272	545933.27	1312359.42	Картометрический	5.00	-
273	546022.98	1312265.50	Картометрический	5.00	-

1	2	3	4	5	6
274	545999.10	1312237.46	Картометрический	5.00	-
275	545953.11	1312194.66	Картометрический	5.00	-
276	545906.83	1312185.78	Картометрический	5.00	-
277	545872.68	1312179.23	Картометрический	5.00	-
278	545844.27	1312116.81	Картометрический	5.00	-
279	545854.31	1312103.18	Картометрический	5.00	-
280	545813.40	1312062.03	Картометрический	5.00	-
281	545882.17	1311993.74	Картометрический	5.00	-
282	545888.51	1312002.38	Картометрический	5.00	-
283	545944.57	1312078.74	Картометрический	5.00	-
284	546104.45	1311968.99	Картометрический	5.00	-
285	546137.76	1311946.11	Картометрический	5.00	-
286	546162.26	1311921.18	Картометрический	5.00	-
287	546222.82	1311882.59	Картометрический	5.00	-
288	546233.14	1311893.70	Картометрический	5.00	-
289	546245.67	1311907.18	Картометрический	5.00	-
290	546268.87	1311932.16	Картометрический	5.00	-
291	546312.52	1311893.71	Картометрический	5.00	-
292	546337.11	1311924.16	Картометрический	5.00	-
293	546342.40	1311930.72	Картометрический	5.00	-
294	546389.18	1311897.80	Картометрический	5.00	-
295	546364.12	1311850.88	Аналитический	0.10	-
296	546279.01	1311690.89	Аналитический	0.10	-
297	546314.00	1311640.24	Аналитический	0.10	-
298	546343.68	1311592.09	Картометрический	5.00	-
299	546364.39	1311544.91	Картометрический	5.00	-
300	546387.40	1311495.52	Картометрический	5.00	-
301	546395.36	1311478.43	Картометрический	5.00	-
302	546410.59	1311462.57	Картометрический	5.00	-
303	546434.10	1311434.00	Картометрический	5.00	-
304	546443.16	1311426.18	Картометрический	5.00	-
305	546475.44	1311425.44	Картометрический	5.00	-
306	546509.70	1311424.64	Картометрический	5.00	-
307	546558.01	1311445.47	Картометрический	5.00	-
308	546620.29	1311437.24	Картометрический	5.00	-
309	546638.99	1311426.63	Картометрический	5.00	-
310	546676.69	1311405.21	Картометрический	5.00	-
311	546708.12	1311387.36	Картометрический	5.00	-
312	546730.62	1311390.55	Картометрический	5.00	-
313	546753.12	1311393.74	Картометрический	5.00	-
314	546787.49	1311388.91	Картометрический	5.00	-
315	546851.33	1311381.91	Картометрический	5.00	-
316	546926.42	1311363.07	Картометрический	5.00	-
317	547020.49	1311338.56	Картометрический	5.00	-
318	547032.65	1311333.06	Картометрический	5.00	-
319	547041.96	1311361.54	Картометрический	5.00	-
320	547042.13	1311362.05	Картометрический	5.00	-
321	547115.37	1311337.26	Картометрический	5.00	-

1	2	3	4	5	6
322	547129.32	1311381.39	Картометрический	5.00	-
323	547172.56	1311365.57	Картометрический	5.00	-
324	547187.67	1311360.92	Картометрический	5.00	-
325	547201.55	1311356.62	Картометрический	5.00	-
326	547197.52	1311343.55	Картометрический	5.00	-
327	547241.55	1311325.28	Картометрический	5.00	-
328	547271.32	1311317.02	Картометрический	5.00	-
329	547301.08	1311314.71	Картометрический	5.00	-
330	547422.06	1311283.82	Картометрический	5.00	-
331	547450.53	1311276.54	Картометрический	5.00	-
332	547454.01	1311291.76	Картометрический	5.00	-
333	547498.89	1311282.25	Картометрический	5.00	-
334	547508.03	1311280.31	Картометрический	5.00	-
335	547543.07	1311274.73	Картометрический	5.00	-
336	547586.55	1311267.81	Картометрический	5.00	-
337	547594.59	1311265.44	Картометрический	5.00	-
338	547692.82	1311236.47	Картометрический	5.00	-
339	547820.89	1311183.78	Картометрический	5.00	-
340	547845.04	1311162.33	Картометрический	5.00	-
341	547873.77	1311136.78	Картометрический	5.00	-
342	547921.07	1311128.77	Картометрический	5.00	-
343	547947.13	1311110.77	Картометрический	5.00	-
344	547977.55	1311108.83	Картометрический	5.00	-
345	548011.97	1311078.07	Картометрический	5.00	-
346	548042.24	1311057.51	Картометрический	5.00	-
347	548065.95	1311050.35	Картометрический	5.00	-
348	548070.82	1311048.88	Картометрический	5.00	-
349	548131.63	1311030.53	Картометрический	5.00	-
350	548162.06	1311017.18	Картометрический	5.00	-
351	548183.55	1311007.76	Картометрический	5.00	-
352	548203.01	1310999.22	Картометрический	5.00	-
353	548203.76	1310998.90	Картометрический	5.00	-
354	548239.47	1310983.23	Картометрический	5.00	-
355	548235.88	1310973.90	Картометрический	5.00	-
356	548271.53	1310958.38	Картометрический	5.00	-
357	548274.46	1310967.89	Картометрический	5.00	-
358	548323.75	1310946.27	Картометрический	5.00	-
359	548319.33	1310931.08	Картометрический	5.00	-
360	548344.55	1310920.62	Картометрический	5.00	-
361	548361.56	1310928.88	Картометрический	5.00	-
362	548373.85	1310962.77	Картометрический	5.00	-
363	548388.66	1310953.21	Картометрический	5.00	-
364	548420.21	1310936.96	Картометрический	5.00	-
365	548431.72	1310977.21	Картометрический	5.00	-
366	548432.68	1310980.34	Картометрический	5.00	-
367	548435.93	1311006.32	Картометрический	5.00	-
368	548449.78	1311041.20	Картометрический	5.00	-
369	548487.01	1311026.53	Картометрический	5.00	-

1	2	3	4	5	6
370	548497.21	1311052.09	Картометрический	5.00	-
371	548541.49	1311076.72	Картометрический	5.00	-
372	548561.64	1311087.92	Картометрический	5.00	-
373	548609.38	1311114.46	Картометрический	5.00	-
374	548626.08	1311123.75	Картометрический	5.00	-
375	548638.86	1311132.06	Картометрический	5.00	-
376	548643.46	1311159.12	Картометрический	5.00	-
377	548649.62	1311195.39	Картометрический	5.00	-
378	548655.03	1311227.26	Картометрический	5.00	-
379	548658.99	1311250.58	Картометрический	5.00	-
73	548698.49	1311234.61	Картометрический	5.00	-
380	548879.00	1312144.08	Аналитический	0.05	-
381	548879.00	1312144.32	Аналитический	0.05	-
382	548878.76	1312144.32	Аналитический	0.05	-
383	548878.76	1312144.08	Аналитический	0.05	-
380	548879.00	1312144.08	Аналитический	0.05	-
384	548817.21	1312148.50	Аналитический	0.05	-
385	548817.21	1312148.74	Аналитический	0.05	-
386	548816.97	1312148.74	Аналитический	0.05	-
387	548816.97	1312148.50	Аналитический	0.05	-
384	548817.21	1312148.50	Аналитический	0.05	-
388	548858.89	1312172.65	Аналитический	0.10	-
389	548874.99	1312247.56	Картометрический	5.00	-
390	548892.88	1312294.67	Картометрический	5.00	-
391	548886.33	1312296.54	Картометрический	5.00	-
392	548902.92	1312345.29	Картометрический	5.00	-
393	548797.58	1312373.98	Картометрический	5.00	-
394	548788.45	1312352.39	Аналитический	0.10	-
395	548782.16	1312336.32	Аналитический	0.10	-
396	548767.51	1312340.68	Картометрический	5.00	-
397	548757.68	1312339.08	Картометрический	5.00	-
398	548753.03	1312323.46	Картометрический	5.00	-
399	548728.57	1312334.76	Картометрический	5.00	-
400	548717.34	1312316.28	Картометрический	5.00	-
401	548698.00	1312314.75	Картометрический	5.00	-
402	548685.00	1312317.50	Картометрический	5.00	-
403	548449.00	1312432.25	Картометрический	5.00	-
404	548388.81	1312404.93	Картометрический	5.00	-
405	548170.00	1312697.00	Картометрический	5.00	-
406	548151.50	1312696.50	Картометрический	5.00	-
407	548056.00	1312668.50	Картометрический	5.00	-
408	547859.00	1312653.25	Картометрический	5.00	-
409	547796.00	1312625.00	Картометрический	5.00	-
410	547771.50	1312597.25	Картометрический	5.00	-
411	547771.00	1312523.50	Картометрический	5.00	-

1	2	3	4	5	6
412	547788.00	1312473.50	Картометрический	5.00	-
413	547826.50	1312430.75	Картометрический	5.00	-
414	547755.50	1312318.00	Картометрический	5.00	-
415	547710.23	1312246.34	Картометрический	5.00	-
416	547685.50	1312158.35	Картометрический	5.00	-
417	547801.83	1312093.07	Картометрический	5.00	-
418	547814.92	1312116.81	Картометрический	5.00	-
419	547831.61	1312147.46	Картометрический	5.00	-
420	547868.17	1312218.33	Картометрический	5.00	-
421	547877.44	1312236.19	Картометрический	5.00	-
422	547919.30	1312211.68	Картометрический	5.00	-
423	547966.10	1312182.20	Картометрический	5.00	-
424	547964.97	1312171.34	Аналитический	0.10	-
425	547946.62	1312163.65	Аналитический	0.10	-
426	547923.34	1312155.13	Аналитический	0.10	-
427	547909.15	1312154.58	Картометрический	5.00	-
428	547896.57	1312150.00	Картометрический	5.00	-
429	547885.22	1312143.42	Картометрический	5.00	-
430	547882.69	1312141.12	Картометрический	5.00	-
431	547903.19	1312128.82	Картометрический	5.00	-
432	547889.70	1312106.97	Картометрический	5.00	-
433	547892.76	1312104.02	Картометрический	5.00	-
434	547889.63	1312100.66	Картометрический	5.00	-
435	547894.25	1312096.22	Картометрический	5.00	-
436	547890.83	1312068.97	Картометрический	5.00	-
437	547887.02	1312070.45	Картометрический	5.00	-
438	547886.61	1312069.11	Картометрический	5.00	-
439	547859.35	1312078.84	Картометрический	5.00	-
440	547866.03	1312099.41	Картометрический	5.00	-
441	547854.59	1312105.96	Картометрический	5.00	-
442	547844.14	1312092.98	Картометрический	5.00	-
443	547838.62	1312081.17	Картометрический	5.00	-
444	547829.63	1312061.95	Картометрический	5.00	-
445	547824.14	1312039.66	Картометрический	5.00	-
446	547845.12	1312030.42	Картометрический	5.00	-
447	547839.90	1312010.23	Картометрический	5.00	-
448	547839.15	1312007.33	Картометрический	5.00	-
449	547832.92	1311983.24	Картометрический	5.00	-
450	547831.85	1311979.93	Картометрический	5.00	-
451	547834.31	1311979.26	Картометрический	5.00	-
452	547833.30	1311975.22	Картометрический	5.00	-
453	547830.92	1311963.47	Картометрический	5.00	-
454	547831.50	1311962.72	Картометрический	5.00	-
455	547830.47	1311956.85	Картометрический	5.00	-
456	547833.38	1311947.06	Картометрический	5.00	-
457	547842.98	1311942.85	Картометрический	5.00	-
458	547858.37	1311936.58	Картометрический	5.00	-
459	547872.36	1311930.88	Картометрический	5.00	-

1	2	3	4	5	6
460	547873.19	1311932.65	Картометрический	5.00	-
461	547895.51	1311922.65	Картометрический	5.00	-
462	547895.89	1311922.45	Картометрический	5.00	-
463	547895.62	1311921.98	Картометрический	5.00	-
464	547912.17	1311913.31	Картометрический	5.00	-
465	547930.03	1311903.45	Картометрический	5.00	-
466	547931.77	1311906.19	Картометрический	5.00	-
467	547949.33	1311894.11	Картометрический	5.00	-
468	547960.10	1311911.97	Картометрический	5.00	-
469	547968.70	1311906.43	Картометрический	5.00	-
470	547957.14	1311891.31	Картометрический	5.00	-
471	547961.03	1311887.99	Картометрический	5.00	-
472	547959.47	1311886.11	Картометрический	5.00	-
473	547962.35	1311883.56	Картометрический	5.00	-
474	547960.45	1311880.94	Картометрический	5.00	-
475	547964.76	1311877.14	Картометрический	5.00	-
476	547968.52	1311881.49	Картометрический	5.00	-
477	547971.71	1311878.98	Картометрический	5.00	-
478	547981.58	1311890.05	Картометрический	5.00	-
479	547981.76	1311890.29	Картометрический	5.00	-
480	547984.54	1311894.00	Картометрический	5.00	-
481	547987.50	1311897.94	Картометрический	5.00	-
482	547990.67	1311905.07	Картометрический	5.00	-
483	548009.33	1311927.08	Картометрический	5.00	-
484	548032.55	1311937.17	Картометрический	5.00	-
485	548061.25	1311982.11	Картометрический	5.00	-
486	548068.02	1311992.37	Картометрический	5.00	-
487	548083.48	1312009.88	Картометрический	5.00	-
488	548095.03	1312028.38	Картометрический	5.00	-
489	548112.15	1312018.65	Картометрический	5.00	-
490	548071.76	1311958.05	Картометрический	5.00	-
491	548047.21	1311923.84	Картометрический	5.00	-
492	548024.98	1311892.86	Картометрический	5.00	-
493	548006.41	1311866.98	Картометрический	5.00	-
494	547997.74	1311857.69	Картометрический	5.00	-
495	547999.36	1311855.95	Картометрический	5.00	-
496	547996.41	1311852.95	Картометрический	5.00	-
497	547985.82	1311828.44	Аналитический	0.10	-
498	547985.52	1311814.49	Аналитический	0.10	-
499	548052.85	1311745.86	Аналитический	0.10	-
500	548098.81	1311699.16	Аналитический	0.10	-
501	548116.61	1311680.28	Аналитический	0.10	-
502	548142.17	1311658.13	Аналитический	0.10	-
503	548171.79	1311635.01	Аналитический	0.10	-
504	548221.86	1311603.88	Аналитический	0.10	-
505	548270.53	1311581.89	Аналитический	0.10	-
506	548324.22	1311552.50	Аналитический	0.10	-
507	548351.74	1311537.58	Аналитический	0.10	-

1	2	3	4	5	6
508	548363.90	1311533.53	Аналитический	0.10	-
509	548372.94	1311531.22	Аналитический	0.10	-
510	548382.02	1311528.79	Аналитический	0.10	-
511	548388.31	1311528.00	Аналитический	0.10	-
512	548397.93	1311527.79	Аналитический	0.10	-
513	548405.86	1311528.10	Аналитический	0.10	-
514	548412.77	1311529.86	Аналитический	0.10	-
515	548421.51	1311534.34	Аналитический	0.10	-
516	548425.19	1311536.85	Аналитический	0.10	-
517	548429.05	1311540.18	Аналитический	0.10	-
518	548431.80	1311543.10	Аналитический	0.10	-
519	548437.11	1311550.46	Аналитический	0.10	-
520	548454.67	1311578.52	Аналитический	0.10	-
521	548470.80	1311604.54	Аналитический	0.10	-
522	548532.97	1311708.77	Аналитический	0.10	-
523	548540.89	1311722.97	Аналитический	0.10	-
524	548552.47	1311743.48	Аналитический	0.10	-
525	548570.38	1311780.58	Аналитический	0.10	-
526	548580.44	1311802.10	Аналитический	0.10	-
527	548592.88	1311831.80	Аналитический	0.10	-
528	548611.81	1311878.48	Аналитический	0.10	-
529	548637.08	1311943.88	Аналитический	0.10	-
530	548647.98	1311973.22	Аналитический	0.10	-
531	548663.79	1312011.23	Аналитический	0.10	-
532	548676.26	1312038.05	Аналитический	0.10	-
533	548687.31	1312061.62	Аналитический	0.10	-
534	548726.53	1312143.58	Аналитический	0.10	-
535	548736.36	1312157.47	Аналитический	0.10	-
536	548743.08	1312164.54	Аналитический	0.10	-
537	548749.21	1312168.63	Аналитический	0.10	-
538	548758.85	1312173.99	Аналитический	0.10	-
539	548765.94	1312177.02	Аналитический	0.10	-
540	548771.71	1312178.21	Аналитический	0.10	-
541	548778.06	1312179.35	Аналитический	0.10	-
542	548784.08	1312179.69	Аналитический	0.10	-
543	548793.62	1312179.69	Аналитический	0.10	-
544	548803.92	1312179.04	Аналитический	0.10	-
545	548831.76	1312175.45	Аналитический	0.10	-
388	548858.89	1312172.65	Аналитический	0.10	-
546	545512.98	1312637.99	Картометрический	5.00	-
547	545497.49	1312662.50	Картометрический	5.00	-
548	545571.05	1312753.50	Картометрический	5.00	-
549	545593.04	1312749.33	Аналитический	0.10	-
550	545599.36	1312745.86	Аналитический	0.10	-
551	545604.71	1312742.93	Аналитический	0.10	-
552	545636.98	1312775.19	Аналитический	0.10	-
553	545688.22	1312824.16	Аналитический	0.10	-

1	2	3	4	5	6
554	545720.77	1312856.17	Аналитический	0.10	-
555	545743.23	1312879.49	Аналитический	0.10	-
556	545764.22	1312901.34	Аналитический	0.10	-
557	545779.44	1312917.42	Аналитический	0.10	-
558	545785.58	1312923.67	Аналитический	0.10	-
559	545786.44	1312924.25	Аналитический	0.10	-
560	545788.64	1312928.18	Картометрический	5.00	-
561	545799.15	1312963.52	Картометрический	5.00	-
562	545803.95	1312982.64	Картометрический	5.00	-
563	545806.14	1312995.21	Картометрический	5.00	-
564	545806.94	1312995.13	Картометрический	5.00	-
565	545810.06	1313013.77	Картометрический	5.00	-
566	545811.25	1313013.66	Картометрический	5.00	-
567	545815.54	1313040.94	Картометрический	5.00	-
568	545817.96	1313057.81	Картометрический	5.00	-
569	545820.04	1313077.56	Картометрический	5.00	-
570	545822.51	1313106.15	Картометрический	5.00	-
571	545821.97	1313123.82	Картометрический	5.00	-
572	545821.12	1313141.92	Картометрический	5.00	-
573	545822.98	1313142.08	Картометрический	5.00	-
574	545820.92	1313164.89	Картометрический	5.00	-
575	545820.60	1313166.16	Картометрический	5.00	-
576	545818.88	1313179.46	Картометрический	5.00	-
577	545820.96	1313180.03	Картометрический	5.00	-
578	545820.53	1313187.08	Картометрический	5.00	-
579	545821.44	1313187.22	Картометрический	5.00	-
580	545821.17	1313190.03	Картометрический	5.00	-
581	545836.81	1313190.40	Картометрический	5.00	-
582	545835.26	1313207.36	Картометрический	5.00	-
583	545850.83	1313209.04	Картометрический	5.00	-
584	545850.71	1313210.10	Картометрический	5.00	-
585	545849.66	1313221.23	Картометрический	5.00	-
586	545842.30	1313221.81	Картометрический	5.00	-
587	545829.29	1313224.18	Картометрический	5.00	-
588	545827.30	1313260.86	Картометрический	5.00	-
589	545827.49	1313290.75	Картометрический	5.00	-
590	545895.01	1313302.57	Картометрический	5.00	-
591	545894.28	1313311.30	Картометрический	5.00	-
592	545939.24	1313319.66	Картометрический	5.00	-
593	545935.41	1313341.74	Картометрический	5.00	-
594	545931.81	1313361.47	Картометрический	5.00	-
595	545928.39	1313381.16	Картометрический	5.00	-
596	545924.81	1313400.82	Картометрический	5.00	-
597	545921.31	1313420.51	Картометрический	5.00	-
598	545902.89	1313443.45	Картометрический	5.00	-
599	545885.44	1313442.24	Картометрический	5.00	-
600	545883.35	1313468.16	Аналитический	0.10	-
601	545884.29	1313469.44	Аналитический	0.10	-

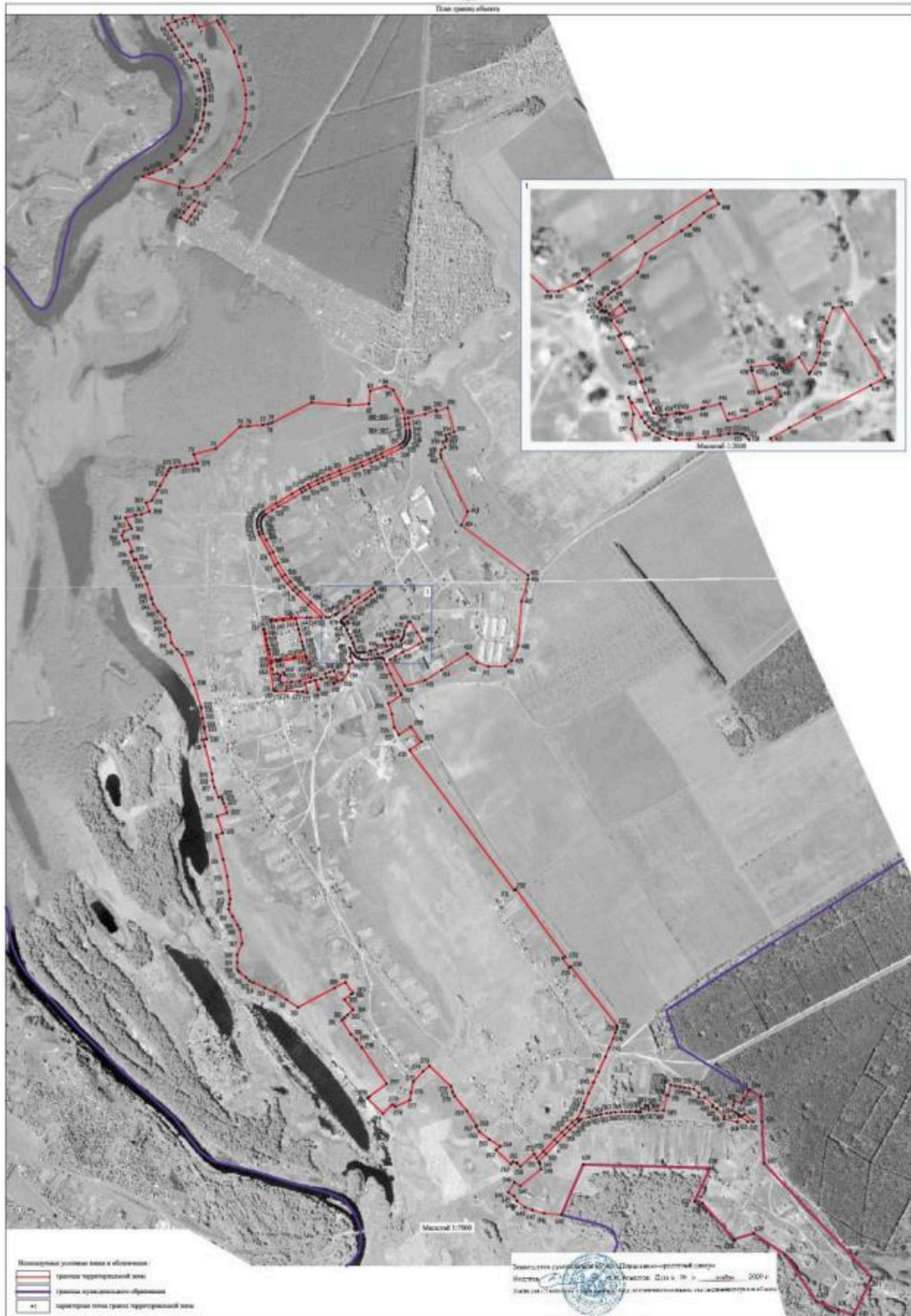
1	2	3	4	5	6
602	545852.20	1313505.51	Аналитический	0.10	-
603	545844.32	1313503.17	Аналитический	0.10	-
604	545837.60	1313524.38	Картометрический	5.00	-
605	545833.05	1313523.15	Картометрический	5.00	-
606	545803.34	1313555.87	Картометрический	5.00	-
607	545790.03	1313553.28	Картометрический	5.00	-
608	545777.69	1313610.25	Картометрический	5.00	-
609	545803.16	1313618.49	Картометрический	5.00	-
610	545800.71	1313627.25	Картометрический	5.00	-
611	545779.35	1313655.62	Картометрический	5.00	-
612	545779.05	1313681.75	Картометрический	5.00	-
613	545811.65	1313643.92	Картометрический	5.00	-
614	545804.25	1313633.95	Картометрический	5.00	-
615	545811.98	1313618.58	Картометрический	5.00	-
616	545815.13	1313612.33	Картометрический	5.00	-
617	545819.71	1313603.24	Картометрический	5.00	-
618	545827.31	1313588.83	Картометрический	5.00	-
619	545850.79	1313594.81	Картометрический	5.00	-
620	545868.32	1313599.28	Картометрический	5.00	-
621	545862.44	1313630.52	Картометрический	5.00	-
622	545879.62	1313640.48	Картометрический	5.00	-
623	545914.23	1313660.54	Картометрический	5.00	-
624	545918.16	1313662.84	Картометрический	5.00	-
625	545886.19	1313714.90	Картометрический	5.00	-
626	545778.62	1313719.75	Картометрический	5.00	-
627	545596.97	1313727.95	Картометрический	5.00	-
628	545096.98	1314199.33	Картометрический	5.00	-
629	545085.05	1314193.56	Картометрический	5.00	-
630	544932.40	1314119.70	Картометрический	5.00	-
631	544956.33	1314053.42	Картометрический	5.00	-
632	544991.85	1313956.66	Картометрический	5.00	-
633	545197.60	1313821.09	Картометрический	5.00	-
634	545289.42	1313682.93	Картометрический	5.00	-
635	545264.01	1313597.71	Картометрический	5.00	-
636	545422.64	1313458.67	Картометрический	5.00	-
637	545429.30	1313424.91	Картометрический	5.00	-
638	545575.79	1313492.08	Картометрический	5.00	-
639	545591.45	1312937.94	Картометрический	5.00	-
640	545371.47	1312842.60	Картометрический	5.00	-
641	545377.97	1312767.11	Картометрический	5.00	-
642	545392.61	1312714.15	Картометрический	5.00	-
643	545403.56	1312682.91	Картометрический	5.00	-
644	545432.60	1312648.47	Картометрический	5.00	-
645	545453.76	1312634.86	Картометрический	5.00	-
646	545469.25	1312610.35	Картометрический	5.00	-
546	545512.98	1312637.99	Картометрический	5.00	-
647	547785.87	1311573.84	Картометрический	5.00	-

1	2	3	4	5	6
648	547792.42	1311604.06	Картометрический	5.00	-
649	547809.20	1311728.69	Картометрический	5.00	-
650	547782.81	1311736.84	Картометрический	5.00	-
651	547782.95	1311737.82	Картометрический	5.00	-
652	547761.39	1311741.40	Картометрический	5.00	-
653	547761.23	1311740.42	Аналитический	0.10	-
654	547721.55	1311746.55	Аналитический	0.10	-
655	547708.29	1311698.10	Аналитический	0.10	-
656	547702.79	1311662.22	Картометрический	5.00	-
657	547698.63	1311616.88	Картометрический	5.00	-
658	547729.74	1311612.47	Картометрический	5.00	-
659	547732.92	1311633.23	Картометрический	5.00	-
660	547743.25	1311630.61	Картометрический	5.00	-
661	547739.43	1311600.71	Картометрический	5.00	-
662	547735.98	1311584.66	Картометрический	5.00	-
663	547758.75	1311579.17	Картометрический	5.00	-
647	547785.87	1311573.84	Картометрический	5.00	-

3. Сведения о характерных точках части (частей) границы объекта

Обозначение характерных точек части границы	Координаты, м		Метод определения координат характерной точки	Средняя квадратическая погрешность положения характерной точки (Mt), м	Описание обозначения точки на местности (при наличии)
	X	Y			
1	2	3	4	5	6
Часть №					
-	-	-	-	-	-

Рисунок 4
План границ объекта



ОПИСАНИЕ МЕСТОПОЛОЖЕНИЯ ГРАНИЦ

Общественно-деловая зона села Ступино - ОД/1

(наименование объекта, местоположение границ которого описано
(далее - объект)

Раздел I

Сведения об объекте

№ п/п	Характеристики объекта	Описание характеристик
1	2	3
1	Местоположение объекта	Воронежская область, Рамонский муниципальный район, Ступинское сельское поселение, село Ступино
2	Площадь объекта ± величина погрешности определения площади ($P \pm \Delta P$)	197475 +/- 7777 м ²
3	Иные характеристики объекта	-

Раздел 2

Сведения о местоположении границ объекта					
1. Система координат: МСК - 36, зона 1					
2. Сведения о характерных точках границ объекта					
Обозначение характерных точек границ	Координаты, м		Метод определения координат характерной точки	Средняя квадратическая погрешность положения характерной точки (Mt), м	Описание обозначения точки на местности (при наличии)
	X	Y			
1	2	3	4	5	6
1	547975.49	1311572.98	Картометрический	5.00	-
2	547985.55	1311659.88	Картометрический	5.00	-
3	547983.70	1311729.00	Картометрический	5.00	-
4	547984.05	1311745.52	Картометрический	5.00	-
5	547985.05	1311792.12	Аналитический	0.10	-
6	547968.53	1311808.96	Аналитический	0.10	-
7	547900.12	1311878.89	Аналитический	0.10	-
8	547892.43	1311886.05	Аналитический	0.10	-
9	547881.95	1311895.38	Аналитический	0.10	-
10	547868.71	1311905.44	Аналитический	0.10	-
11	547852.68	1311915.94	Аналитический	0.10	-
12	547831.90	1311921.94	Картометрический	5.00	-
13	547813.59	1311919.50	Картометрический	5.00	-
14	547788.17	1311930.00	Картометрический	5.00	-
15	547781.82	1311915.26	Картометрический	5.00	-
16	547748.00	1311910.76	Картометрический	5.00	-
17	547712.50	1311884.74	Картометрический	5.00	-
18	547694.10	1311847.49	Картометрический	5.00	-
19	547699.15	1311845.65	Картометрический	5.00	-
20	547708.72	1311864.33	Картометрический	5.00	-
21	547751.96	1311848.84	Картометрический	5.00	-
22	547745.78	1311828.69	Картометрический	5.00	-
23	547738.80	1311811.03	Картометрический	5.00	-
24	547721.23	1311816.62	Картометрический	5.00	-
25	547713.40	1311792.16	Картометрический	5.00	-
26	547717.58	1311790.84	Картометрический	5.00	-
27	547710.83	1311768.01	Картометрический	5.00	-
28	547670.15	1311782.01	Картометрический	5.00	-
29	547668.76	1311777.30	Картометрический	5.00	-
30	547710.24	1311766.01	Картометрический	5.00	-
31	547703.41	1311743.68	Картометрический	5.00	-
32	547696.97	1311721.13	Картометрический	5.00	-
33	547655.82	1311732.31	Картометрический	5.00	-
34	547659.62	1311711.58	Картометрический	5.00	-
35	547660.88	1311688.88	Картометрический	5.00	-
36	547664.51	1311638.66	Картометрический	5.00	-

1	2	3	4	5	6
37	547663.26	1311596.44	Картометрический	5.00	-
38	547663.00	1311587.82	Картометрический	5.00	-
39	547668.57	1311584.62	Картометрический	5.00	-
40	547669.91	1311584.42	Картометрический	5.00	-
41	547934.41	1311537.68	Картометрический	5.00	-
42	547934.30	1311540.52	Картометрический	5.00	-
43	547934.57	1311544.16	Картометрический	5.00	-
44	547915.82	1311548.18	Картометрический	5.00	-
45	547915.72	1311547.42	Картометрический	5.00	-
46	547888.06	1311552.60	Картометрический	5.00	-
47	547861.79	1311557.69	Картометрический	5.00	-
48	547845.10	1311560.93	Картометрический	5.00	-
49	547845.48	1311562.81	Картометрический	5.00	-
50	547827.68	1311566.35	Картометрический	5.00	-
51	547794.98	1311572.89	Картометрический	5.00	-
52	547799.30	1311594.62	Картометрический	5.00	-
53	547801.60	1311594.40	Картометрический	5.00	-
54	547800.50	1311610.06	Картометрический	5.00	-
55	547800.35	1311614.84	Картометрический	5.00	-
56	547797.81	1311615.60	Картометрический	5.00	-
57	547809.40	1311670.40	Картометрический	5.00	-
58	547811.30	1311677.40	Картометрический	5.00	-
59	547816.34	1311725.01	Картометрический	5.00	-
60	547845.47	1311716.74	Картометрический	5.00	-
61	547861.07	1311712.30	Картометрический	5.00	-
62	547878.36	1311707.13	Картометрический	5.00	-
63	547910.83	1311698.87	Картометрический	5.00	-
64	547933.18	1311693.79	Картометрический	5.00	-
65	547932.96	1311692.92	Картометрический	5.00	-
66	547955.69	1311686.79	Картометрический	5.00	-
67	547979.55	1311680.21	Картометрический	5.00	-
68	547972.03	1311625.98	Картометрический	5.00	-
69	547975.74	1311625.06	Картометрический	5.00	-
70	547970.28	1311594.29	Картометрический	5.00	-
71	547971.20	1311594.15	Картометрический	5.00	-
72	547967.55	1311574.45	Картометрический	5.00	-
1	547975.49	1311572.98	Картометрический	5.00	-
73	547785.87	1311573.84	Картометрический	5.00	-
74	547792.42	1311604.06	Картометрический	5.00	-
75	547809.20	1311728.69	Картометрический	5.00	-
76	547782.81	1311736.84	Картометрический	5.00	-
77	547782.95	1311737.82	Картометрический	5.00	-
78	547761.39	1311741.40	Картометрический	5.00	-
79	547761.23	1311740.42	Аналитический	0.10	-
80	547721.55	1311746.55	Аналитический	0.10	-
81	547708.29	1311698.10	Аналитический	0.10	-
82	547702.79	1311662.22	Картометрический	5.00	-

1	2	3	4	5	6
83	547698.63	1311616.88	Картометрический	5.00	-
84	547729.74	1311612.47	Картометрический	5.00	-
85	547732.92	1311633.23	Картометрический	5.00	-
86	547743.25	1311630.61	Картометрический	5.00	-
87	547739.43	1311600.71	Картометрический	5.00	-
88	547735.98	1311584.66	Картометрический	5.00	-
89	547758.75	1311579.17	Картометрический	5.00	-
73	547785.87	1311573.84	Картометрический	5.00	-
90	547985.52	1311814.49	Аналитический	0.10	-
91	547985.82	1311828.44	Аналитический	0.10	-
92	547996.41	1311852.95	Картометрический	5.00	-
93	547999.36	1311855.95	Картометрический	5.00	-
94	547997.74	1311857.69	Картометрический	5.00	-
95	548006.41	1311866.98	Картометрический	5.00	-
96	548024.98	1311892.86	Картометрический	5.00	-
97	548047.21	1311923.84	Картометрический	5.00	-
98	548071.76	1311958.05	Картометрический	5.00	-
99	548112.15	1312018.65	Картометрический	5.00	-
100	548095.03	1312028.38	Картометрический	5.00	-
101	548083.48	1312009.88	Картометрический	5.00	-
102	548068.02	1311992.37	Картометрический	5.00	-
103	548061.25	1311982.11	Картометрический	5.00	-
104	548032.55	1311937.17	Картометрический	5.00	-
105	548009.33	1311927.08	Картометрический	5.00	-
106	547990.67	1311905.07	Картометрический	5.00	-
107	547987.50	1311897.94	Картометрический	5.00	-
108	547984.54	1311894.00	Картометрический	5.00	-
109	547981.76	1311890.29	Картометрический	5.00	-
110	547981.58	1311890.05	Картометрический	5.00	-
111	547971.71	1311878.98	Картометрический	5.00	-
112	547968.52	1311881.49	Картометрический	5.00	-
113	547964.76	1311877.14	Картометрический	5.00	-
114	547960.45	1311880.94	Картометрический	5.00	-
115	547962.35	1311883.56	Картометрический	5.00	-
116	547959.47	1311886.11	Картометрический	5.00	-
117	547961.03	1311887.99	Картометрический	5.00	-
118	547957.14	1311891.31	Картометрический	5.00	-
119	547968.70	1311906.43	Картометрический	5.00	-
120	547960.10	1311911.97	Картометрический	5.00	-
121	547949.33	1311894.11	Картометрический	5.00	-
122	547931.77	1311906.19	Картометрический	5.00	-
123	547930.03	1311903.45	Картометрический	5.00	-
124	547912.17	1311913.31	Картометрический	5.00	-
125	547895.62	1311921.98	Картометрический	5.00	-
126	547895.89	1311922.45	Картометрический	5.00	-
127	547895.51	1311922.65	Картометрический	5.00	-
128	547873.19	1311932.65	Картометрический	5.00	-

1	2	3	4	5	6
129	547872.36	1311930.88	Картометрический	5.00	-
130	547858.37	1311936.58	Картометрический	5.00	-
131	547842.98	1311942.85	Картометрический	5.00	-
132	547833.38	1311947.06	Картометрический	5.00	-
133	547830.47	1311956.85	Картометрический	5.00	-
134	547831.50	1311962.72	Картометрический	5.00	-
135	547830.92	1311963.47	Картометрический	5.00	-
136	547833.30	1311975.22	Картометрический	5.00	-
137	547834.31	1311979.26	Картометрический	5.00	-
138	547831.85	1311979.93	Картометрический	5.00	-
139	547832.92	1311983.24	Картометрический	5.00	-
140	547839.15	1312007.33	Картометрический	5.00	-
141	547839.90	1312010.23	Картометрический	5.00	-
142	547845.12	1312030.42	Картометрический	5.00	-
143	547824.14	1312039.66	Картометрический	5.00	-
144	547829.63	1312061.95	Картометрический	5.00	-
145	547838.62	1312081.17	Картометрический	5.00	-
146	547844.14	1312092.98	Картометрический	5.00	-
147	547854.59	1312105.96	Картометрический	5.00	-
148	547866.03	1312099.41	Картометрический	5.00	-
149	547859.35	1312078.84	Картометрический	5.00	-
150	547886.61	1312069.11	Картометрический	5.00	-
151	547887.02	1312070.45	Картометрический	5.00	-
152	547890.83	1312068.97	Картометрический	5.00	-
153	547894.25	1312096.22	Картометрический	5.00	-
154	547889.63	1312100.66	Картометрический	5.00	-
155	547892.76	1312104.02	Картометрический	5.00	-
156	547889.70	1312106.97	Картометрический	5.00	-
157	547903.19	1312128.82	Картометрический	5.00	-
158	547882.69	1312141.12	Картометрический	5.00	-
159	547885.22	1312143.42	Картометрический	5.00	-
160	547896.57	1312150.00	Картометрический	5.00	-
161	547909.15	1312154.58	Картометрический	5.00	-
162	547923.34	1312155.13	Аналитический	0.10	-
163	547946.62	1312163.65	Аналитический	0.10	-
164	547964.97	1312171.34	Аналитический	0.10	-
165	547966.10	1312182.20	Картометрический	5.00	-
166	547919.30	1312211.68	Картометрический	5.00	-
167	547877.44	1312236.19	Картометрический	5.00	-
168	547868.17	1312218.33	Картометрический	5.00	-
169	547831.61	1312147.46	Картометрический	5.00	-
170	547814.92	1312116.81	Картометрический	5.00	-
171	547801.83	1312093.07	Картометрический	5.00	-
172	547685.50	1312158.35	Картометрический	5.00	-
173	547710.23	1312246.34	Картометрический	5.00	-
174	547653.92	1312157.15	Аналитический	0.10	-
175	547660.60	1312153.35	Аналитический	0.10	-
176	547696.04	1312134.44	Аналитический	0.10	-

1	2	3	4	5	6
177	547744.57	1312109.53	Аналитический	0.10	-
178	547784.95	1312091.29	Аналитический	0.10	-
179	547809.07	1312079.60	Аналитический	0.10	-
180	547817.22	1312072.88	Аналитический	0.10	-
181	547822.00	1312064.32	Аналитический	0.10	-
182	547823.26	1312059.06	Аналитический	0.10	-
183	547824.02	1312053.97	Аналитический	0.10	-
184	547824.29	1312048.19	Аналитический	0.10	-
185	547823.36	1312040.50	Аналитический	0.10	-
186	547818.13	1312016.82	Аналитический	0.10	-
187	547816.63	1311990.74	Аналитический	0.10	-
188	547816.22	1311976.93	Аналитический	0.10	-
189	547817.17	1311971.63	Аналитический	0.10	-
190	547819.70	1311965.23	Аналитический	0.10	-
191	547822.22	1311959.63	Аналитический	0.10	-
192	547824.52	1311955.85	Аналитический	0.10	-
193	547827.74	1311952.17	Аналитический	0.10	-
194	547833.34	1311947.02	Аналитический	0.10	-
195	547836.86	1311944.92	Аналитический	0.10	-
196	547855.63	1311933.14	Аналитический	0.10	-
197	547877.96	1311918.51	Аналитический	0.10	-
198	547892.25	1311907.64	Аналитический	0.10	-
199	547903.20	1311897.89	Аналитический	0.10	-
200	547911.29	1311890.34	Аналитический	0.10	-
201	547979.96	1311820.16	Аналитический	0.10	-
90	547985.52	1311814.49	Аналитический	0.10	-
202	546182.69	1313100.02	Аналитический	0.10	-
203	546135.66	1313137.16	Картометрический	5.00	-
204	546215.17	1313212.14	Картометрический	5.00	-
205	546045.50	1313278.08	Картометрический	5.00	-
206	546057.17	1313298.82	Картометрический	5.00	-
207	545951.28	1313429.07	Картометрический	5.00	-
208	545850.79	1313594.81	Картометрический	5.00	-
209	545827.31	1313588.83	Картометрический	5.00	-
210	545819.71	1313603.24	Картометрический	5.00	-
211	545815.13	1313612.33	Картометрический	5.00	-
212	545811.98	1313618.58	Картометрический	5.00	-
213	545804.25	1313633.95	Картометрический	5.00	-
214	545811.65	1313643.92	Картометрический	5.00	-
215	545779.05	1313681.75	Картометрический	5.00	-
216	545779.35	1313655.62	Картометрический	5.00	-
217	545800.71	1313627.25	Картометрический	5.00	-
218	545803.16	1313618.49	Картометрический	5.00	-
219	545777.69	1313610.25	Картометрический	5.00	-
220	545790.03	1313553.28	Картометрический	5.00	-
221	545803.34	1313555.87	Картометрический	5.00	-
222	545833.05	1313523.15	Картометрический	5.00	-

1	2	3	4	5	6
223	545837.60	1313524.38	Картометрический	5.00	-
224	545844.32	1313503.17	Аналитический	0.10	-
225	545852.20	1313505.51	Аналитический	0.10	-
226	545884.29	1313469.44	Аналитический	0.10	-
227	545883.35	1313468.16	Аналитический	0.10	-
228	545885.44	1313442.24	Картометрический	5.00	-
229	545902.89	1313443.45	Картометрический	5.00	-
230	545921.31	1313420.51	Картометрический	5.00	-
231	545924.81	1313400.82	Картометрический	5.00	-
232	545928.39	1313381.16	Картометрический	5.00	-
233	545931.81	1313361.47	Картометрический	5.00	-
234	545935.41	1313341.74	Картометрический	5.00	-
235	545939.24	1313319.66	Картометрический	5.00	-
236	545894.28	1313311.30	Картометрический	5.00	-
237	545895.01	1313302.57	Картометрический	5.00	-
238	545827.49	1313290.75	Картометрический	5.00	-
239	545827.30	1313260.86	Картометрический	5.00	-
240	545829.29	1313224.18	Картометрический	5.00	-
241	545842.30	1313221.81	Картометрический	5.00	-
242	545849.66	1313221.23	Картометрический	5.00	-
243	545850.71	1313210.10	Картометрический	5.00	-
244	545850.83	1313209.04	Картометрический	5.00	-
245	545835.26	1313207.36	Картометрический	5.00	-
246	545836.81	1313190.40	Картометрический	5.00	-
247	545821.17	1313190.03	Картометрический	5.00	-
248	545821.44	1313187.22	Картометрический	5.00	-
249	545820.53	1313187.08	Картометрический	5.00	-
250	545820.96	1313180.03	Картометрический	5.00	-
251	545818.88	1313179.46	Картометрический	5.00	-
252	545820.60	1313166.16	Картометрический	5.00	-
253	545820.92	1313164.89	Картометрический	5.00	-
254	545822.98	1313142.08	Картометрический	5.00	-
255	545821.12	1313141.92	Картометрический	5.00	-
256	545821.97	1313123.82	Картометрический	5.00	-
257	545822.51	1313106.15	Картометрический	5.00	-
258	545820.04	1313077.56	Картометрический	5.00	-
259	545817.96	1313057.81	Картометрический	5.00	-
260	545815.54	1313040.94	Картометрический	5.00	-
261	545811.25	1313013.66	Картометрический	5.00	-
262	545810.06	1313013.77	Картометрический	5.00	-
263	545806.94	1312995.13	Картометрический	5.00	-
264	545806.14	1312995.21	Картометрический	5.00	-
265	545803.95	1312982.64	Картометрический	5.00	-
266	545799.15	1312963.52	Картометрический	5.00	-
267	545788.64	1312928.18	Картометрический	5.00	-
268	545786.44	1312924.25	Аналитический	0.10	-
269	545796.39	1312930.94	Аналитический	0.10	-
270	545816.45	1312941.62	Аналитический	0.10	-

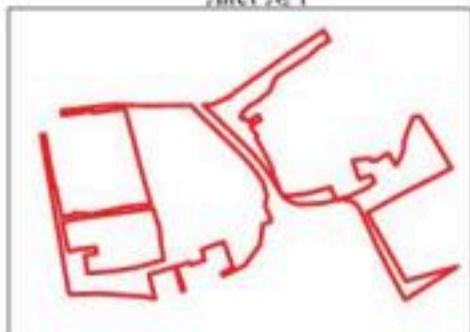
1	2	3	4	5	6
271	545826.94	1312946.00	Аналитический	0.10	-
272	545853.39	1312957.18	Аналитический	0.10	-
273	545897.47	1312976.53	Аналитический	0.10	-
274	545991.50	1313019.83	Аналитический	0.10	-
275	546056.30	1313049.21	Аналитический	0.10	-
276	546095.91	1313066.63	Аналитический	0.10	-
277	546136.83	1313083.76	Аналитический	0.10	-
278	546163.18	1313093.99	Аналитический	0.10	-
279	546179.97	1313099.27	Аналитический	0.10	-
202	546182.69	1313100.02	Аналитический	0.10	-
3. Сведения о характерных точках части (частей) границы объекта					
Обозначение характерных точек части границы	Координаты, м		Метод определения координат характерной точки	Средняя квадратическая погрешность положения характерной точки (Mt), м	Описание обозначения точки на местности (при наличии)
	X	Y			
1	2	3	4	5	6
Часть №					
-	-	-	-	-	-

Раздел 4


План границ объекта

Схема расположения листов плана границ объекта

Лист № 1



Лист № 2



Используемые условные знаки и обозначения:




границы территориальной зоны



область и номер листа плана границ объекта

Масштаб 1:10000

Заместитель руководителя БУНО «Нормативно-проектный центр»

Подпись  А.В. Ромашов Дата « 20 » ноября 2020 г.

Место для оттиска печати (или личное) лица, составившего описание местоположения границ объекта



План границ объекта

Лист № 1



Используемые условные знаки и обозначения:


— границы территориальной зоны

• 1 характеристика точка границ территориальной зоны

Масштаб 1:20000

Заместитель руководителя Управления территориально-проектной работы
 Подпись: *[Signature]* / И.В. Романов / Дата: к. 20 в. июля 2020 г.
 Место для отсчета координат (по указанным в плане данным) точек, составляющих отклонение местоположения границ объекта

План границ объекта



Масштаб 1:2000

Используемые условные знаки и обозначения:

— границы территориальной зоны

• 273 — характерная точка границ территориальной зоны

Заместитель руководителя БУВО «Нормативно-проектный центр»

Подпись: А.В. Ромашов Дата « 20 » ноября 2020 г.

Место для оттиска печати (или подписи) лица, составившего описание местоположения границ объекта



ОПИСАНИЕ МЕСТОПОЛОЖЕНИЯ ГРАНИЦ

Зона улиц, дорог, инженерной и транспортной инфраструктуры
села Ступино - ИТГ/1

(наименование объекта, местоположение границ которого описано
(далее - объект)

Раздел 1

Сведения об объекте		
№ п/п	Характеристики объекта	Описание характеристик
1	2	3
1	Местоположение объекта	Воронежская область, Рамонский муниципальный район, Ступинское сельское поселение, село Ступино
2	Площадь объекта ± величина погрешности определения площади ($P \pm \Delta P$)	40985+/-3543 м ²
3	Иные характеристики объекта	-

Раздел 2

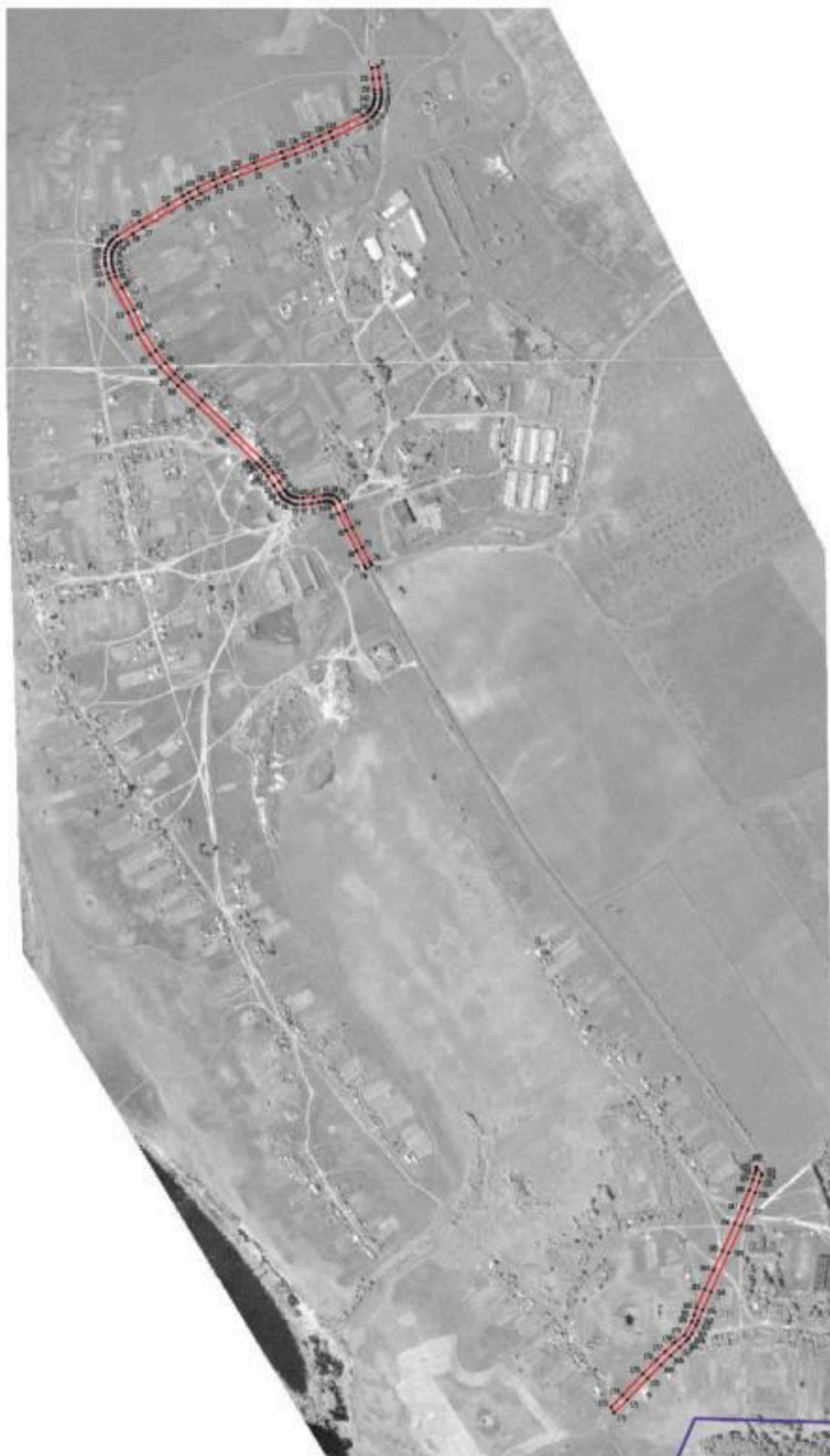
Сведения о местоположении границ объекта					
1. Система координат: МСК - 36, зона 1					
2. Сведения о характерных точках границ объекта					
Обозначение характерных точек границ	Координаты, м		Метод определения координат характерной точки	Средняя квадратическая погрешность положения характерной точки (Mt), м	Описание обозначения точки на местности (при наличии)
	X	Y			
1	2	3	4	5	6
1	548855.50	1312156.92	Картометрический	5.00	-
2	548858.89	1312172.65	Аналитический	0.10	-
3	548831.76	1312175.45	Аналитический	0.10	-
4	548803.92	1312179.04	Аналитический	0.10	-
5	548793.62	1312179.69	Аналитический	0.10	-
6	548784.08	1312179.69	Аналитический	0.10	-
7	548778.06	1312179.35	Аналитический	0.10	-
8	548771.71	1312178.21	Аналитический	0.10	-
9	548765.94	1312177.02	Аналитический	0.10	-
10	548758.85	1312173.99	Аналитический	0.10	-
11	548749.21	1312168.63	Аналитический	0.10	-
12	548743.08	1312164.54	Аналитический	0.10	-
13	548736.36	1312157.47	Аналитический	0.10	-
14	548726.53	1312143.58	Аналитический	0.10	-
15	548687.31	1312061.62	Аналитический	0.10	-
16	548676.26	1312038.05	Аналитический	0.10	-
17	548663.79	1312011.23	Аналитический	0.10	-
18	548647.98	1311973.22	Аналитический	0.10	-
19	548637.08	1311943.88	Аналитический	0.10	-
20	548611.81	1311878.48	Аналитический	0.10	-
21	548592.88	1311831.80	Аналитический	0.10	-
22	548580.44	1311802.10	Аналитический	0.10	-
23	548570.38	1311780.58	Аналитический	0.10	-
24	548552.47	1311743.48	Аналитический	0.10	-
25	548540.89	1311722.97	Аналитический	0.10	-
26	548532.97	1311708.77	Аналитический	0.10	-
27	548470.80	1311604.54	Аналитический	0.10	-
28	548454.67	1311578.52	Аналитический	0.10	-
29	548437.11	1311550.46	Аналитический	0.10	-
30	548431.80	1311543.10	Аналитический	0.10	-
31	548429.05	1311540.18	Аналитический	0.10	-
32	548425.19	1311536.85	Аналитический	0.10	-
33	548421.51	1311534.34	Аналитический	0.10	-
34	548412.77	1311529.86	Аналитический	0.10	-
35	548405.86	1311528.10	Аналитический	0.10	-

1	2	3	4	5	6
36	548397.93	1311527.79	Аналитический	0.10	-
37	548388.31	1311528.00	Аналитический	0.10	-
38	548382.02	1311528.79	Аналитический	0.10	-
39	548372.94	1311531.22	Аналитический	0.10	-
40	548363.90	1311533.53	Аналитический	0.10	-
41	548351.74	1311537.58	Аналитический	0.10	-
42	548324.22	1311552.50	Аналитический	0.10	-
43	548270.53	1311581.89	Аналитический	0.10	-
44	548221.86	1311603.88	Аналитический	0.10	-
45	548171.79	1311635.01	Аналитический	0.10	-
46	548142.17	1311658.13	Аналитический	0.10	-
47	548116.61	1311680.28	Аналитический	0.10	-
48	548098.81	1311699.16	Аналитический	0.10	-
49	548052.85	1311745.86	Аналитический	0.10	-
50	547979.96	1311820.16	Аналитический	0.10	-
51	547911.29	1311890.34	Аналитический	0.10	-
52	547903.20	1311897.89	Аналитический	0.10	-
53	547892.25	1311907.64	Аналитический	0.10	-
54	547877.96	1311918.51	Аналитический	0.10	-
55	547855.63	1311933.14	Аналитический	0.10	-
56	547836.86	1311944.92	Аналитический	0.10	-
57	547833.34	1311947.02	Аналитический	0.10	-
58	547827.74	1311952.17	Аналитический	0.10	-
59	547824.52	1311955.85	Аналитический	0.10	-
60	547822.22	1311959.63	Аналитический	0.10	-
61	547819.70	1311965.23	Аналитический	0.10	-
62	547817.17	1311971.63	Аналитический	0.10	-
63	547816.22	1311976.93	Аналитический	0.10	-
64	547816.63	1311990.74	Аналитический	0.10	-
65	547818.13	1312016.82	Аналитический	0.10	-
66	547823.36	1312040.50	Аналитический	0.10	-
67	547824.29	1312048.19	Аналитический	0.10	-
68	547824.02	1312053.97	Аналитический	0.10	-
69	547823.26	1312059.06	Аналитический	0.10	-
70	547822.00	1312064.32	Аналитический	0.10	-
71	547817.22	1312072.88	Аналитический	0.10	-
72	547809.07	1312079.60	Аналитический	0.10	-
73	547784.95	1312091.29	Аналитический	0.10	-
74	547744.57	1312109.53	Аналитический	0.10	-
75	547696.04	1312134.44	Аналитический	0.10	-
76	547660.60	1312153.35	Аналитический	0.10	-
77	547653.92	1312157.15	Аналитический	0.10	-
78	547645.37	1312143.61	Аналитический	0.10	-
79	547652.82	1312139.37	Аналитический	0.10	-
80	547688.20	1312120.51	Аналитический	0.10	-
81	547737.33	1312095.27	Аналитический	0.10	-
82	547778.23	1312076.77	Аналитический	0.10	-
83	547800.83	1312065.82	Аналитический	0.10	-

1	2	3	4	5	6
84	547804.92	1312062.34	Аналитический	0.10	-
85	547806.81	1312059.09	Аналитический	0.10	-
86	547807.51	1312056.21	Аналитический	0.10	-
87	547808.10	1312052.19	Аналитический	0.10	-
88	547808.26	1312048.61	Аналитический	0.10	-
89	547807.50	1312041.21	Аналитический	0.10	-
90	547805.78	1312029.69	Аналитический	0.10	-
91	547802.98	1312011.95	Аналитический	0.10	-
92	547800.64	1311991.46	Аналитический	0.10	-
93	547800.28	1311975.23	Аналитический	0.10	-
94	547801.91	1311967.02	Аналитический	0.10	-
95	547805.11	1311958.66	Аналитический	0.10	-
96	547808.28	1311951.54	Аналитический	0.10	-
97	547811.93	1311945.70	Аналитический	0.10	-
98	547815.90	1311941.12	Аналитический	0.10	-
99	547821.56	1311936.29	Аналитический	0.10	-
100	547828.37	1311931.82	Аналитический	0.10	-
101	547846.40	1311920.06	Аналитический	0.10	-
102	547868.71	1311905.44	Аналитический	0.10	-
103	547881.95	1311895.38	Аналитический	0.10	-
104	547892.43	1311886.05	Аналитический	0.10	-
105	547900.12	1311878.89	Аналитический	0.10	-
106	547968.53	1311808.96	Аналитический	0.10	-
107	548040.01	1311736.12	Аналитический	0.10	-
108	548087.25	1311688.10	Аналитический	0.10	-
109	548105.48	1311668.76	Аналитический	0.10	-
110	548132.02	1311645.75	Аналитический	0.10	-
111	548162.94	1311621.68	Аналитический	0.10	-
112	548213.05	1311590.51	Аналитический	0.10	-
113	548263.54	1311567.96	Аналитический	0.10	-
114	548346.43	1311522.34	Аналитический	0.10	-
115	548359.28	1311518.24	Аналитический	0.10	-
116	548378.30	1311513.22	Аналитический	0.10	-
117	548386.08	1311511.85	Аналитический	0.10	-
118	548397.73	1311511.79	Аналитический	0.10	-
119	548409.32	1311512.47	Аналитический	0.10	-
120	548418.59	1311514.86	Аналитический	0.10	-
121	548428.82	1311520.11	Аналитический	0.10	-
122	548434.75	1311523.90	Аналитический	0.10	-
123	548439.79	1311528.30	Аналитический	0.10	-
124	548443.04	1311532.09	Аналитический	0.10	-
125	548450.38	1311541.51	Аналитический	0.10	-
126	548484.35	1311596.01	Аналитический	0.10	-
127	548525.55	1311664.88	Аналитический	0.10	-
128	548546.80	1311700.72	Аналитический	0.10	-
129	548554.76	1311715.00	Аналитический	0.10	-
130	548566.64	1311736.03	Аналитический	0.10	-
131	548584.64	1311773.33	Аналитический	0.10	-

1	2	3	4	5	6
132	548594.91	1311795.28	Аналитический	0.10	-
133	548607.75	1311825.91	Аналитический	0.10	-
134	548626.71	1311872.65	Аналитический	0.10	-
135	548652.03	1311938.17	Аналитический	0.10	-
136	548662.87	1311967.36	Аналитический	0.10	-
137	548678.43	1312004.76	Аналитический	0.10	-
138	548690.50	1312030.71	Аналитический	0.10	-
139	548701.77	1312054.77	Аналитический	0.10	-
140	548740.34	1312135.40	Аналитический	0.10	-
141	548748.70	1312147.22	Аналитический	0.10	-
142	548753.45	1312152.22	Аналитический	0.10	-
143	548757.55	1312154.95	Аналитический	0.10	-
144	548766.12	1312159.73	Аналитический	0.10	-
145	548770.71	1312161.66	Аналитический	0.10	-
146	548774.69	1312162.49	Аналитический	0.10	-
147	548779.92	1312163.43	Аналитический	0.10	-
148	548784.54	1312163.69	Аналитический	0.10	-
149	548793.14	1312163.69	Аналитический	0.10	-
150	548802.56	1312163.09	Аналитический	0.10	-
151	548829.92	1312159.56	Аналитический	0.10	-
1	548855.50	1312156.92	Картометрический	5.00	-
152	546198.96	1313087.17	Аналитический	0.10	-
153	546182.69	1313100.02	Аналитический	0.10	-
154	546179.97	1313099.27	Аналитический	0.10	-
155	546163.18	1313093.99	Аналитический	0.10	-
156	546136.83	1313083.76	Аналитический	0.10	-
157	546095.91	1313066.63	Аналитический	0.10	-
158	546056.30	1313049.21	Аналитический	0.10	-
159	545991.50	1313019.83	Аналитический	0.10	-
160	545897.47	1312976.53	Аналитический	0.10	-
161	545853.39	1312957.18	Аналитический	0.10	-
162	545826.94	1312946.00	Аналитический	0.10	-
163	545816.45	1312941.62	Аналитический	0.10	-
164	545796.39	1312930.94	Аналитический	0.10	-
165	545785.58	1312923.67	Аналитический	0.10	-
166	545779.44	1312917.42	Аналитический	0.10	-
167	545764.22	1312901.34	Аналитический	0.10	-
168	545743.23	1312879.49	Аналитический	0.10	-
169	545720.77	1312856.17	Аналитический	0.10	-
170	545688.22	1312824.16	Аналитический	0.10	-
171	545636.98	1312775.19	Аналитический	0.10	-
172	545604.71	1312742.93	Аналитический	0.10	-
173	545619.34	1312734.92	Аналитический	0.10	-
174	545648.13	1312763.70	Аналитический	0.10	-
175	545699.29	1312812.60	Аналитический	0.10	-
176	545732.25	1312845.02	Аналитический	0.10	-
177	545753.28	1312866.87	Аналитический	0.10	-

1	2	3	4	5	6
178	545775.19	1312889.67	Аналитический	0.10	-
179	545792.26	1312912.53	Аналитический	0.10	-
180	545825.53	1312931.00	Аналитический	0.10	-
181	545841.22	1312936.70	Аналитический	0.10	-
182	545859.99	1312942.59	Аналитический	0.10	-
183	545903.88	1312961.87	Аналитический	0.10	-
184	545950.64	1312983.41	Аналитический	0.10	-
185	545997.69	1313005.07	Аналитический	0.10	-
186	546062.85	1313034.62	Аналитический	0.10	-
187	546102.11	1313051.88	Аналитический	0.10	-
188	546142.80	1313068.92	Аналитический	0.10	-
189	546168.43	1313078.87	Аналитический	0.10	-
190	546184.19	1313083.95	Аналитический	0.10	-
191	546192.84	1313086.21	Аналитический	0.10	-
152	546198.96	1313087.17	Аналитический	0.10	-
3. Сведения о характерных точках части (частей) границы объекта					
Обозначение характерных точек части границы	Координаты, м		Метод определения координат характерной точки	Средняя квадратическая погрешность положения характерной точки (Mt), м	Описание обозначения точки на местности (при наличии)
	X	Y			
1	2	3	4	5	6
Часть №					
-	-	-	-	-	-



Масштаб 1:500

- Пояснения условных знаков и обозначений:
-  граница территориальной зоны
 -  граница муниципального образования
 -  инфраструктурные точки трассы территориальной зоны

Муниципальное предприятие «Управление дорожно-транспортного комплекса»
 Утверждено: _____ 2020 г.
 Инженер-проектировщик: _____
 (подпись)



ОПИСАНИЕ МЕСТОПОЛОЖЕНИЯ ГРАНИЦ

Зона сельскохозяйственного использования в границах населенного пункта
села Ступино - СХ1/1

(наименование объекта, местоположение границ которого описано
(далее - объект)

Раздел 1

Сведения об объекте		
№ п/п	Характеристики объекта	Описание характеристик
1	2	3
1	Местоположение объекта	Воронежская область, Рамонский муниципальный район, Ступинское сельское поселение, село Ступино
2	Площадь объекта \pm величина погрешности определения площади ($P \pm \text{Дельта } P$)	19926 +/- 2470 м ²
3	Иные характеристики объекта	-

Раздел 2

Сведения о местоположении границ объекта					
1. Система координат: МСК - 36, зона 1					
2. Сведения о характерных точках границ объекта					
Обозначение характерных точек границ	Координаты, м		Метод определения координат характерной точки	Средняя квадратическая погрешность положения характерной точки (Mt), м	Описание обозначения точки на местности (при наличии)
	X	Y			
1	2	3	4	5	6
1	545951.28	1313429.07	Картометрический	5.00	-
2	546033.86	1313474.58	Картометрический	5.00	-
3	545918.16	1313662.84	Картометрический	5.00	-
4	545914.23	1313660.54	Картометрический	5.00	-
5	545879.62	1313640.48	Картометрический	5.00	-
6	545862.44	1313630.52	Картометрический	5.00	-
7	545868.32	1313599.28	Картометрический	5.00	-
8	545850.79	1313594.81	Картометрический	5.00	-
1	545951.28	1313429.07	Картометрический	5.00	-
3. Сведения о характерных точках части (частей) границы объекта					
Обозначение характерных точек части границы	Координаты, м		Метод определения координат характерной точки	Средняя квадратическая погрешность положения характерной точки (Mt), м	Описание обозначения точки на местности (при наличии)
	X	Y			
1	2	3	4	5	6
Часть № -					
-	-	-	-	-	-

Раздел 4

План границ объекта




Масштаб 1:2000

Используемые условные знаки и обозначения:




границы территориальной зоны



характерная точка границ территориальной зоны

Заместитель руководителя БУВО «Нормативно-проектный центр»

Подпись  А.В. Ромашов Дата « 20 » _____ ноября 2020 г.

Место для оттиска печати (при наличии) лица, составившего описание местоположения границ объекта



ОПИСАНИЕ МЕСТОПОЛОЖЕНИЯ ГРАНИЦ

Зона ритуальных объектов села Ступино - СН1/1

(наименование объекта, местоположение границ которого описано
(далее - объект)

Раздел 1


Сведения об объекте		
№ п/п	Характеристики объекта	Описание характеристик
1	2	3
1	Местоположение объекта	Воронежская область, Рамонский муниципальный район, Ступинское сельское поселение, село Ступино
2	Площадь объекта ± величина погрешности определения площади ($P \pm \Delta P$)	30478+/-3055 м ²
3	Иные характеристики объекта	-

Раздел 2

Сведения о местоположении границ объекта					
1. Система координат: МСК - 36, зона 1					
2. Сведения о характерных точках границ объекта					
Обозначение характерных точек границ	Координаты, м		Метод определения координат характерной точки	Средняя квадратическая погрешность положения характерной точки (Mt), м	Описание обозначения точки на местности (при наличии)
	X	Y			
1	2	3	4	5	6
1	546234.46	1313230.32	Картометрический	5.00	-
2	546265.88	1313300.87	Картометрический	5.00	-
3	546106.66	1313356.11	Картометрический	5.00	-
4	546033.86	1313474.58	Картометрический	5.00	-
5	545951.28	1313429.07	Картометрический	5.00	-
6	546057.17	1313298.82	Картометрический	5.00	-
7	546045.50	1313278.08	Картометрический	5.00	-
8	546215.17	1313212.14	Картометрический	5.00	-
1	546234.46	1313230.32	Картометрический	5.00	-
3. Сведения о характерных точках части (частей) границы объекта					
Обозначение характерных точек части границы	Координаты, м		Метод определения координат характерной точки	Средняя квадратическая погрешность положения характерной точки (Mt), м	Описание обозначения точки на местности (при наличии)
	X	Y			
1	2	3	4	5	6
Часть № -					
-	-	-	-	-	-

Раздел 4

План границ объекта



Масштаб 1:2000

Используемые условные знаки и обозначения:




границы территориальной зоны



•1

характерная точка границ территориальной зоны

Заместитель руководителя БУВО «Нормативно-проектный центр»

Подпись  А.В. Ромашов Дата « 20 » _____ ноября _____ 2020 г.

Место для оттиска печати (при наличии) лица, составившего описание местоположения границ объекта



Приложение № 2
к правилам землепользования и застройки
Ступинского сельского поселения
Рамонского муниципального района
Воронежской области

СВЕДЕНИЯ О ГРАНИЦАХ ТЕРРИТОРИАЛЬНЫХ ЗОН,
СОДЕРЖАЩИЕ ГРАФИЧЕСКОЕ ОПИСАНИЕ МЕСТОПОЛОЖЕНИЯ
ГРАНИЦ ТЕРРИТОРИАЛЬНЫХ ЗОН, ПЕРЕЧЕНЬ КООРДИНАТ
ХАРАКТЕРНЫХ ТОЧЕК ГРАНИЦ ТЕРРИТОРИАЛЬНЫХ ЗОН
СЕЛА НЕЛЖА

ОПИСАНИЕ МЕСТОПОЛОЖЕНИЯ ГРАНИЦ

Зона застройки индивидуальными жилыми домами села Нелжа - Ж1/2

(наименование объекта, местоположение границ которого описано
(далее - объект)

Раздел I

Сведения об объекте		
№ п/п	Характеристики объекта	Описание характеристик
1	2	3
1	Местоположение объекта	Воронежская область, Рамонский муниципальный район, Ступинское сельское поселение, село Нелжа
2	Площадь объекта \pm величина погрешности определения площади ($P \pm \Delta P$)	2799648 \pm 5859 м ²
3	Иные характеристики объекта	-

Раздел 2

Сведения о местоположении границ объекта					
1. Система координат: МСК - 36, зона 1					
2. Сведения о характерных точках границ объекта					
Обозначение характерных точек границ	Координаты, м		Метод определения координат характерной точки	Средняя квадратическая погрешность положения характерной точки (Mt), м	Описание обозначения точки на местности (при наличии)
	X	Y			
1	2	3	4	5	6
1	558497.63	1311558.31	Аналитический	0.10	-
2	558505.51	1311587.93	Аналитический	0.10	-
3	558423.88	1311609.14	Аналитический	0.10	-
4	558415.81	1311562.19	Аналитический	0.10	-
1	558497.63	1311558.31	Аналитический	0.10	-
5	558411.01	1311540.48	Картометрический	1.00	-
6	558411.40	1311611.98	Картометрический	1.00	-
7	558387.36	1311617.83	Картометрический	1.00	-
8	558378.14	1311620.00	Картометрический	1.00	-
9	558378.58	1311628.09	Картометрический	1.00	-
10	558460.77	1311620.11	Картометрический	1.00	-
11	558492.83	1311619.97	Картометрический	1.00	-
12	558507.36	1311626.68	Картометрический	1.00	-
13	558515.87	1311635.97	Картометрический	1.00	-
14	558519.33	1311652.90	Картометрический	1.00	-
15	558519.58	1311707.13	Картометрический	1.00	-
16	558107.52	1311759.77	Картометрический	1.00	-
17	558099.30	1311760.84	Картометрический	1.00	-
18	557844.39	1311793.96	Картометрический	1.00	-
19	557753.88	1311812.15	Картометрический	1.00	-
20	557749.10	1311879.11	Картометрический	1.00	-
21	557696.52	1311882.73	Картометрический	1.00	-
22	557687.02	1311816.67	Картометрический	1.00	-
23	557535.45	1311834.28	Картометрический	1.00	-
24	557525.12	1311771.62	Картометрический	1.00	-
25	557420.88	1311770.49	Картометрический	1.00	-
26	557405.61	1311771.17	Картометрический	1.00	-
27	557284.65	1311776.52	Картометрический	1.00	-
28	557166.05	1311762.84	Картометрический	1.00	-
29	557058.67	1311698.18	Картометрический	1.00	-
30	556997.20	1311721.02	Картометрический	1.00	-
31	556623.82	1311754.76	Картометрический	1.00	-
32	556737.60	1312071.80	Картометрический	1.00	-
33	556609.69	1312126.01	Картометрический	1.00	-
34	556570.79	1312037.53	Картометрический	1.00	-
35	556552.02	1312044.29	Картометрический	1.00	-

1	2	3	4	5	6
36	556163.88	1312184.43	Картометрический	1.00	-
37	556153.98	1312204.89	Картометрический	1.00	-
38	555967.70	1312259.03	Картометрический	1.00	-
39	556017.76	1312408.32	Картометрический	1.00	-
40	556029.40	1312444.98	Картометрический	1.00	-
41	555974.27	1312473.83	Картометрический	1.00	-
42	555877.15	1312522.34	Картометрический	1.00	-
43	555740.10	1312529.75	Картометрический	1.00	-
44	555673.49	1312478.95	Картометрический	1.00	-
45	555677.87	1312477.72	Картометрический	1.00	-
46	555694.23	1312370.48	Картометрический	1.00	-
47	555543.75	1312355.79	Картометрический	1.00	-
48	555542.33	1312366.01	Картометрический	1.00	-
49	555431.81	1312362.69	Картометрический	1.00	-
50	555426.02	1312304.31	Картометрический	1.00	-
51	555321.73	1312285.36	Картометрический	1.00	-
52	555264.36	1312229.35	Картометрический	1.00	-
53	554848.18	1312299.24	Картометрический	1.00	-
54	554598.40	1312332.21	Картометрический	1.00	-
55	554591.44	1312333.13	Картометрический	1.00	-
56	554329.02	1312386.58	Картометрический	1.00	-
57	554291.13	1312401.48	Картометрический	1.00	-
58	554300.44	1312469.98	Картометрический	1.00	-
59	554202.46	1312484.86	Картометрический	1.00	-
60	554196.59	1312485.75	Картометрический	1.00	-
61	554174.36	1312490.19	Картометрический	1.00	-
62	553993.49	1312522.16	Картометрический	1.00	-
63	553977.13	1312521.73	Картометрический	1.00	-
64	553969.00	1312488.75	Картометрический	1.00	-
65	553919.50	1312498.00	Картометрический	1.00	-
66	553912.00	1312456.50	Картометрический	1.00	-
67	553890.88	1312459.71	Картометрический	1.00	-
68	553790.50	1312475.00	Картометрический	1.00	-
69	553775.00	1312471.00	Картометрический	1.00	-
70	553770.50	1312491.50	Картометрический	1.00	-
71	553671.57	1312510.48	Картометрический	1.00	-
72	553679.00	1312552.75	Картометрический	1.00	-
73	553640.00	1312561.00	Картометрический	1.00	-
74	553635.50	1312527.00	Картометрический	1.00	-
75	553545.00	1312549.50	Картометрический	1.00	-
76	553490.81	1312532.35	Картометрический	1.00	-
77	553471.64	1312540.71	Картометрический	1.00	-
78	553427.79	1312557.89	Картометрический	1.00	-
79	553399.27	1312561.01	Картометрический	1.00	-
80	553397.99	1312549.12	Картометрический	1.00	-
81	553317.51	1312556.48	Картометрический	1.00	-
82	553255.20	1312559.03	Картометрический	1.00	-
83	553217.15	1312537.73	Картометрический	1.00	-

1	2	3	4	5	6
84	553195.65	1312537.95	Картометрический	1.00	-
85	553161.88	1312530.70	Картометрический	1.00	-
86	553126.52	1312526.41	Картометрический	1.00	-
87	553076.28	1312517.02	Картометрический	1.00	-
88	553069.51	1312508.15	Картометрический	1.00	-
89	553069.46	1312499.52	Картометрический	1.00	-
90	553069.23	1312459.04	Картометрический	1.00	-
91	553037.41	1312461.12	Картометрический	1.00	-
92	553028.76	1312450.35	Картометрический	1.00	-
93	553027.65	1312433.15	Картометрический	1.00	-
94	553026.78	1312419.73	Картометрический	1.00	-
95	553026.67	1312418.18	Картометрический	1.00	-
96	553021.08	1312384.48	Картометрический	1.00	-
97	553009.23	1312312.53	Картометрический	1.00	-
98	553006.08	1312294.56	Картометрический	1.00	-
99	552988.86	1312190.34	Картометрический	1.00	-
100	552988.56	1312188.47	Аналитический	0.10	-
101	553011.90	1312184.35	Аналитический	0.10	-
102	553042.28	1312178.23	Аналитический	0.10	-
103	553056.78	1312175.42	Аналитический	0.10	-
104	553130.50	1312163.31	Аналитический	0.10	-
105	553165.17	1312158.10	Аналитический	0.10	-
106	553239.66	1312146.26	Аналитический	0.10	-
107	553297.92	1312136.10	Аналитический	0.10	-
108	553344.57	1312125.60	Аналитический	0.10	-
109	553385.63	1312116.22	Аналитический	0.10	-
110	553481.69	1312094.52	Аналитический	0.10	-
111	553526.81	1312085.95	Аналитический	0.10	-
112	553598.66	1312074.26	Аналитический	0.10	-
113	553649.82	1312066.35	Аналитический	0.10	-
114	553746.71	1312051.10	Аналитический	0.10	-
115	553805.37	1312041.52	Аналитический	0.10	-
116	553838.25	1312036.74	Аналитический	0.10	-
117	554011.93	1312009.17	Аналитический	0.10	-
118	554075.47	1311998.86	Аналитический	0.10	-
119	554104.76	1311993.91	Аналитический	0.10	-
120	554148.16	1311986.09	Аналитический	0.10	-
121	554276.56	1311961.23	Аналитический	0.10	-
122	554391.14	1311933.50	Аналитический	0.10	-
123	554481.72	1311906.58	Аналитический	0.10	-
124	554543.14	1311888.23	Аналитический	0.10	-
125	554580.16	1311875.56	Аналитический	0.10	-
126	554593.32	1311871.14	Аналитический	0.10	-
127	554608.40	1311866.95	Аналитический	0.10	-
128	554645.13	1311857.84	Аналитический	0.10	-
129	554703.77	1311842.09	Аналитический	0.10	-
130	554754.34	1311829.36	Аналитический	0.10	-
131	554793.37	1311821.69	Аналитический	0.10	-

1	2	3	4	5	6
132	554830.34	1311815.15	Аналитический	0.10	-
133	554858.13	1311810.64	Аналитический	0.10	-
134	554889.65	1311805.62	Аналитический	0.10	-
135	554912.32	1311802.97	Аналитический	0.10	-
136	554952.41	1311799.44	Аналитический	0.10	-
137	554958.69	1311799.04	Аналитический	0.10	-
138	554963.52	1311799.15	Аналитический	0.10	-
139	554970.89	1311798.94	Аналитический	0.10	-
140	554995.46	1311799.99	Аналитический	0.10	-
141	555006.09	1311801.31	Аналитический	0.10	-
142	555048.07	1311808.15	Аналитический	0.10	-
143	555153.46	1311825.37	Аналитический	0.10	-
144	555202.27	1311834.09	Аналитический	0.10	-
145	555288.78	1311848.32	Аналитический	0.10	-
146	555403.91	1311870.20	Картометрический	1.00	-
147	555466.50	1311885.70	Картометрический	1.00	-
148	555521.58	1311903.02	Картометрический	1.00	-
149	555528.60	1311910.79	Картометрический	1.00	-
150	555566.35	1311922.11	Картометрический	1.00	-
151	555593.18	1311927.59	Картометрический	1.00	-
152	555618.28	1311927.95	Картометрический	1.00	-
153	555620.19	1311930.48	Картометрический	1.00	-
154	555626.83	1311930.89	Картометрический	1.00	-
155	555629.83	1311927.36	Картометрический	1.00	-
156	555631.89	1311926.70	Картометрический	1.00	-
157	555665.21	1311929.14	Картометрический	1.00	-
158	555776.06	1311925.98	Картометрический	1.00	-
159	555821.76	1311925.29	Картометрический	1.00	-
160	555850.20	1311923.78	Картометрический	1.00	-
161	555856.93	1311923.05	Картометрический	1.00	-
162	555872.52	1311920.11	Картометрический	1.00	-
163	555885.80	1311915.25	Картометрический	1.00	-
164	555897.07	1311909.69	Картометрический	1.00	-
165	555907.65	1311903.37	Картометрический	1.00	-
166	555968.43	1311862.10	Картометрический	1.00	-
167	556009.90	1311834.17	Картометрический	1.00	-
168	556094.34	1311775.05	Картометрический	1.00	-
169	556172.56	1311717.43	Картометрический	1.00	-
170	556241.64	1311668.43	Картометрический	1.00	-
171	556253.98	1311660.91	Картометрический	1.00	-
172	556291.81	1311642.97	Картометрический	1.00	-
173	556293.73	1311644.36	Картометрический	1.00	-
174	556295.15	1311647.95	Картометрический	1.00	-
175	556300.85	1311645.69	Картометрический	1.00	-
176	556299.57	1311642.12	Картометрический	1.00	-
177	556300.29	1311639.51	Картометрический	1.00	-
178	556327.93	1311629.75	Картометрический	1.00	-
179	556344.84	1311625.08	Картометрический	1.00	-

1	2	3	4	5	6
180	556372.74	1311618.98	Картометрический	1.00	-
181	556382.11	1311620.02	Картометрический	1.00	-
182	556383.37	1311624.75	Картометрический	1.00	-
183	556401.95	1311620.95	Картометрический	1.00	-
184	556401.03	1311615.59	Картометрический	1.00	-
185	556406.49	1311613.03	Картометрический	1.00	-
186	556462.36	1311605.86	Картометрический	1.00	-
187	556541.03	1311599.11	Картометрический	1.00	-
188	556640.49	1311588.43	Картометрический	1.00	-
189	556740.35	1311582.71	Картометрический	1.00	-
190	556847.43	1311574.47	Картометрический	1.00	-
191	556905.06	1311570.71	Картометрический	1.00	-
192	556927.76	1311570.36	Картометрический	1.00	-
193	556949.88	1311571.99	Картометрический	1.00	-
194	556989.35	1311580.62	Картометрический	1.00	-
195	557023.14	1311591.17	Картометрический	1.00	-
196	557126.52	1311629.02	Картометрический	1.00	-
197	557220.88	1311662.17	Картометрический	1.00	-
198	557245.73	1311673.99	Картометрический	1.00	-
199	557297.79	1311691.87	Картометрический	1.00	-
200	557330.44	1311698.08	Картометрический	1.00	-
201	557474.10	1311716.87	Картометрический	1.00	-
202	557515.78	1311721.51	Картометрический	1.00	-
203	557577.31	1311726.07	Картометрический	1.00	-
204	557632.94	1311732.11	Картометрический	1.00	-
205	557634.47	1311720.77	Картометрический	1.00	-
206	557641.73	1311721.96	Картометрический	1.00	-
207	557653.45	1311722.77	Картометрический	1.00	-
208	557656.06	1311694.49	Картометрический	1.00	-
209	557699.20	1311679.90	Картометрический	1.00	-
210	557742.26	1311675.07	Картометрический	1.00	-
211	557751.49	1311657.60	Картометрический	1.00	-
212	557831.84	1311622.60	Картометрический	1.00	-
213	557878.33	1311603.76	Картометрический	1.00	-
214	557989.93	1311526.85	Картометрический	1.00	-
215	558104.45	1311475.90	Картометрический	1.00	-
216	558125.95	1311552.07	Картометрический	1.00	-
217	558363.67	1311512.06	Картометрический	1.00	-
218	558366.26	1311519.38	Картометрический	1.00	-
219	558383.43	1311522.33	Картометрический	1.00	-
220	558383.64	1311540.29	Картометрический	1.00	-
5	558411.01	1311540.48	Картометрический	1.00	-
221	555618.86	1311930.42	Аналитический	0.10	-
222	555621.99	1312018.08	Аналитический	0.10	-
223	555588.61	1312014.81	Аналитический	0.10	-
224	555567.51	1312012.74	Аналитический	0.10	-
225	555546.40	1312010.68	Аналитический	0.10	-

1	2	3	4	5	6
226	555525.31	1312008.61	Аналитический	0.10	-
227	555509.84	1312007.09	Аналитический	0.10	-
228	555514.78	1311923.71	Аналитический	0.10	-
221	555618.86	1311930.42	Аналитический	0.10	-
229	557256.39	1311330.99	Картометрический	1.00	-
230	557249.50	1311367.55	Картометрический	1.00	-
231	557244.05	1311389.04	Картометрический	1.00	-
232	557255.43	1311388.89	Картометрический	1.00	-
233	557257.54	1311378.82	Картометрический	1.00	-
234	557286.23	1311383.91	Картометрический	1.00	-
235	557313.31	1311403.08	Картометрический	1.00	-
236	557302.66	1311425.65	Картометрический	1.00	-
237	557342.24	1311442.76	Картометрический	1.00	-
238	557422.80	1311624.66	Картометрический	1.00	-
239	557437.68	1311642.67	Картометрический	1.00	-
240	557442.41	1311638.94	Картометрический	1.00	-
241	557450.43	1311649.24	Картометрический	1.00	-
242	557473.00	1311665.07	Картометрический	1.00	-
243	557508.63	1311681.02	Картометрический	1.00	-
244	557505.33	1311699.68	Картометрический	1.00	-
245	557520.64	1311702.18	Картометрический	1.00	-
246	557493.86	1311700.17	Картометрический	1.00	-
247	557421.61	1311692.54	Картометрический	1.00	-
248	557330.35	1311678.03	Картометрический	1.00	-
249	557300.58	1311671.23	Картометрический	1.00	-
250	557246.39	1311653.25	Картометрический	1.00	-
251	557225.36	1311648.12	Картометрический	1.00	-
252	557085.44	1311594.03	Картометрический	1.00	-
253	557014.24	1311567.33	Картометрический	1.00	-
254	556980.46	1311556.87	Картометрический	1.00	-
255	556951.31	1311551.64	Картометрический	1.00	-
256	556926.65	1311550.69	Картометрический	1.00	-
257	556894.74	1311552.24	Картометрический	1.00	-
258	556745.92	1311564.48	Картометрический	1.00	-
259	556743.99	1311563.41	Картометрический	1.00	-
260	556743.34	1311560.08	Картометрический	1.00	-
261	556738.33	1311560.51	Картометрический	1.00	-
262	556737.96	1311563.77	Картометрический	1.00	-
263	556735.99	1311565.48	Картометрический	1.00	-
264	556638.99	1311574.39	Картометрический	1.00	-
265	556539.15	1311580.31	Картометрический	1.00	-
266	556480.96	1311585.55	Картометрический	1.00	-
267	556439.26	1311590.48	Картометрический	1.00	-
268	556419.43	1311593.76	Картометрический	1.00	-
269	556366.16	1311605.32	Картометрический	1.00	-
270	556353.13	1311604.58	Картометрический	1.00	-
271	556351.90	1311600.03	Картометрический	1.00	-

1	2	3	4	5	6
272	556333.67	1311604.86	Картометрический	1.00	-
273	556334.93	1311609.84	Картометрический	1.00	-
274	556323.32	1311616.78	Картометрический	1.00	-
275	556291.14	1311625.07	Картометрический	1.00	-
276	556262.40	1311635.25	Картометрический	1.00	-
277	556236.81	1311649.68	Картометрический	1.00	-
278	556208.75	1311669.25	Картометрический	1.00	-
279	556162.29	1311703.01	Картометрический	1.00	-
280	556106.93	1311745.30	Картометрический	1.00	-
281	556104.67	1311745.06	Картометрический	1.00	-
282	556100.19	1311741.98	Картометрический	1.00	-
283	556095.34	1311745.48	Картометрический	1.00	-
284	556096.86	1311750.62	Картометрический	1.00	-
285	556095.57	1311754.03	Картометрический	1.00	-
286	556001.12	1311819.69	Картометрический	1.00	-
287	555917.36	1311875.18	Картометрический	1.00	-
288	555889.19	1311894.35	Картометрический	1.00	-
289	555875.90	1311900.89	Картометрический	1.00	-
290	555855.27	1311905.32	Картометрический	1.00	-
291	555829.54	1311906.62	Картометрический	1.00	-
292	555729.66	1311910.46	Картометрический	1.00	-
293	555664.59	1311909.06	Картометрический	1.00	-
294	555595.86	1311909.53	Картометрический	1.00	-
295	555592.47	1311906.47	Картометрический	1.00	-
296	555555.59	1311897.34	Картометрический	1.00	-
297	555554.41	1311896.10	Картометрический	1.00	-
298	555554.85	1311894.58	Картометрический	1.00	-
299	555563.94	1311896.68	Картометрический	1.00	-
300	555548.47	1311889.20	Картометрический	1.00	-
301	555525.66	1311879.06	Картометрический	1.00	-
302	555443.00	1311842.31	Картометрический	1.00	-
303	555451.54	1311819.25	Картометрический	1.00	-
304	555451.87	1311815.50	Картометрический	1.00	-
305	555453.25	1311799.61	Картометрический	1.00	-
306	555452.65	1311797.68	Картометрический	1.00	-
307	555448.47	1311790.96	Картометрический	1.00	-
308	555448.42	1311790.99	Картометрический	1.00	-
309	555447.37	1311789.20	Картометрический	1.00	-
310	555443.96	1311785.79	Картометрический	1.00	-
311	555431.60	1311781.87	Картометрический	1.00	-
312	555420.39	1311781.30	Картометрический	1.00	-
313	555408.50	1311780.69	Картометрический	1.00	-
314	555374.04	1311725.29	Картометрический	1.00	-
315	555366.60	1311698.98	Аналитический	0.10	-
316	555412.86	1311672.60	Аналитический	0.10	-
317	555446.27	1311543.36	Картометрический	1.00	-
318	555470.80	1311518.64	Картометрический	1.00	-
319	555473.49	1311468.72	Картометрический	1.00	-

1	2	3	4	5	6
320	55537.37	1311476.41	Картометрический	1.00	-
321	55528.93	1311502.39	Картометрический	1.00	-
322	55521.93	1311523.97	Аналитический	0.10	-
323	55518.30	1311547.89	Аналитический	0.10	-
324	55518.08	1311549.38	Аналитический	0.10	-
325	55518.03	1311549.53	Аналитический	0.10	-
326	55512.12	1311568.96	Аналитический	0.10	-
327	55530.78	1311573.66	Аналитический	0.10	-
328	55534.08	1311574.49	Аналитический	0.10	-
329	55522.52	1311593.32	Аналитический	0.10	-
330	55509.04	1311616.91	Аналитический	0.10	-
331	55500.32	1311615.28	Картометрический	1.00	-
332	555496.10	1311634.88	Картометрический	1.00	-
333	555481.44	1311632.10	Картометрический	1.00	-
334	555473.88	1311630.77	Картометрический	1.00	-
335	555473.52	1311630.72	Картометрический	1.00	-
336	555473.00	1311632.00	Картометрический	1.00	-
337	555467.76	1311649.45	Картометрический	1.00	-
338	555464.33	1311648.84	Картометрический	1.00	-
339	555461.41	1311668.41	Картометрический	1.00	-
340	555463.77	1311668.77	Картометрический	1.00	-
341	555460.68	1311688.68	Картометрический	1.00	-
342	555473.98	1311715.20	Картометрический	1.00	-
343	555506.46	1311750.92	Картометрический	1.00	-
344	555520.06	1311765.94	Картометрический	1.00	-
345	555538.74	1311783.83	Картометрический	1.00	-
346	555561.64	1311799.75	Картометрический	1.00	-
347	555593.39	1311799.26	Картометрический	1.00	-
348	555605.79	1311792.77	Картометрический	1.00	-
349	555646.66	1311813.41	Картометрический	1.00	-
350	555665.27	1311814.01	Картометрический	1.00	-
351	555696.41	1311801.74	Картометрический	1.00	-
352	555737.87	1311802.04	Картометрический	1.00	-
353	555738.10	1311798.84	Картометрический	1.00	-
354	555755.86	1311797.22	Картометрический	1.00	-
355	555775.78	1311795.39	Картометрический	1.00	-
356	555776.96	1311811.09	Картометрический	1.00	-
357	555784.65	1311809.93	Картометрический	1.00	-
358	555789.08	1311809.26	Картометрический	1.00	-
359	555785.18	1311780.07	Картометрический	1.00	-
360	555791.96	1311770.20	Картометрический	1.00	-
361	555816.92	1311761.58	Картометрический	1.00	-
362	555849.38	1311750.73	Картометрический	1.00	-
363	555865.83	1311749.59	Картометрический	1.00	-
364	555859.46	1311735.87	Картометрический	1.00	-
365	555873.91	1311729.97	Картометрический	1.00	-
366	555888.26	1311751.20	Картометрический	1.00	-
367	555905.65	1311743.34	Картометрический	1.00	-

1	2	3	4	5	6
368	555906.44	1311715.72	Картометрический	1.00	-
369	555951.26	1311699.50	Картометрический	1.00	-
370	555961.13	1311707.83	Картометрический	1.00	-
371	555967.60	1311705.19	Картометрический	1.00	-
372	555974.62	1311683.77	Картометрический	1.00	-
373	555996.98	1311672.19	Картометрический	1.00	-
374	556013.54	1311704.07	Картометрический	1.00	-
375	556038.10	1311686.42	Картометрический	1.00	-
376	556018.80	1311641.47	Картометрический	1.00	-
377	556038.05	1311622.90	Картометрический	1.00	-
378	556060.77	1311600.98	Картометрический	1.00	-
379	556069.90	1311592.16	Картометрический	1.00	-
380	556102.76	1311568.78	Картометрический	1.00	-
381	556101.74	1311503.66	Картометрический	1.00	-
382	556104.58	1311503.40	Аналитический	0.10	-
383	556099.43	1311470.69	Аналитический	0.10	-
384	556071.21	1311407.95	Картометрический	1.00	-
385	556063.86	1311400.62	Картометрический	1.00	-
386	556030.69	1311382.20	Картометрический	1.00	-
387	556031.14	1311370.65	Картометрический	1.00	-
388	556086.78	1311387.99	Картометрический	1.00	-
389	556175.06	1311406.42	Картометрический	1.00	-
390	556200.90	1311405.73	Картометрический	1.00	-
391	556223.88	1311403.53	Картометрический	1.00	-
392	556235.48	1311402.42	Картометрический	1.00	-
393	556246.84	1311401.34	Картометрический	1.00	-
394	556270.33	1311399.10	Картометрический	1.00	-
395	556300.19	1311396.24	Картометрический	1.00	-
396	556329.06	1311393.49	Картометрический	1.00	-
397	556350.30	1311391.46	Картометрический	1.00	-
398	556351.79	1311391.31	Картометрический	1.00	-
399	556369.99	1311389.58	Картометрический	1.00	-
400	556386.82	1311387.97	Картометрический	1.00	-
401	556396.55	1311387.04	Картометрический	1.00	-
402	556406.69	1311385.79	Картометрический	1.00	-
403	556426.54	1311383.35	Картометрический	1.00	-
404	556446.39	1311380.90	Картометрический	1.00	-
405	556466.24	1311378.46	Картометрический	1.00	-
406	556486.09	1311376.01	Картометрический	1.00	-
407	556505.94	1311373.57	Картометрический	1.00	-
408	556525.79	1311371.12	Картометрический	1.00	-
409	556546.45	1311368.64	Картометрический	1.00	-
410	556566.29	1311366.78	Картометрический	1.00	-
411	556592.77	1311364.29	Картометрический	1.00	-
412	556617.80	1311361.95	Картометрический	1.00	-
413	556634.08	1311360.42	Картометрический	1.00	-
414	556634.38	1311379.04	Картометрический	1.00	-
415	556649.74	1311378.79	Картометрический	1.00	-

1	2	3	4	5	6
416	556658.75	1311378.65	Картометрический	1.00	-
417	556671.72	1311378.44	Картометрический	1.00	-
418	556684.27	1311378.24	Картометрический	1.00	-
419	556682.32	1311367.44	Аналитический	0.10	-
420	556670.67	1311338.23	Аналитический	0.10	-
421	556731.14	1311335.28	Картометрический	1.00	-
422	556767.46	1311321.30	Картометрический	1.00	-
423	556789.57	1311317.42	Картометрический	1.00	-
424	556811.13	1311313.63	Картометрический	1.00	-
425	556846.42	1311309.10	Картометрический	1.00	-
426	556847.01	1311309.10	Картометрический	1.00	-
427	556868.23	1311308.89	Картометрический	1.00	-
428	556889.83	1311308.68	Картометрический	1.00	-
429	556930.04	1311308.29	Картометрический	1.00	-
430	556941.09	1311315.35	Картометрический	1.00	-
431	556955.70	1311324.68	Картометрический	1.00	-
432	556976.30	1311337.84	Картометрический	1.00	-
433	556982.25	1311341.64	Картометрический	1.00	-
434	557010.86	1311347.11	Картометрический	1.00	-
435	557048.66	1311354.34	Картометрический	1.00	-
436	557072.78	1311354.61	Картометрический	1.00	-
437	557079.02	1311354.33	Картометрический	1.00	-
438	557121.37	1311344.80	Картометрический	1.00	-
439	557130.30	1311336.78	Картометрический	1.00	-
440	557140.53	1311305.48	Картометрический	1.00	-
441	557208.28	1311307.48	Картометрический	1.00	-
442	557218.20	1311314.67	Картометрический	1.00	-
443	557216.02	1311326.08	Картометрический	1.00	-
229	557256.39	1311330.99	Картометрический	1.00	-
444	555243.90	1311496.88	Картометрический	1.00	-
445	555242.35	1311661.89	Картометрический	1.00	-
446	555242.25	1311672.19	Картометрический	1.00	-
447	555238.52	1311712.90	Картометрический	1.00	-
448	555249.52	1311704.31	Картометрический	1.00	-
449	555263.09	1311707.10	Картометрический	1.00	-
450	555309.98	1311716.74	Картометрический	1.00	-
451	555318.68	1311775.86	Картометрический	1.00	-
452	555322.96	1311774.88	Картометрический	1.00	-
453	555335.62	1311772.84	Картометрический	1.00	-
454	555346.61	1311834.49	Картометрический	1.00	-
455	555354.24	1311835.91	Картометрический	1.00	-
456	555353.39	1311842.45	Картометрический	1.00	-
457	555291.37	1311832.54	Аналитический	0.10	-
458	555205.05	1311818.33	Аналитический	0.10	-
459	555156.15	1311809.60	Аналитический	0.10	-
460	555050.71	1311792.37	Аналитический	0.10	-
461	555008.25	1311785.24	Аналитический	0.10	-

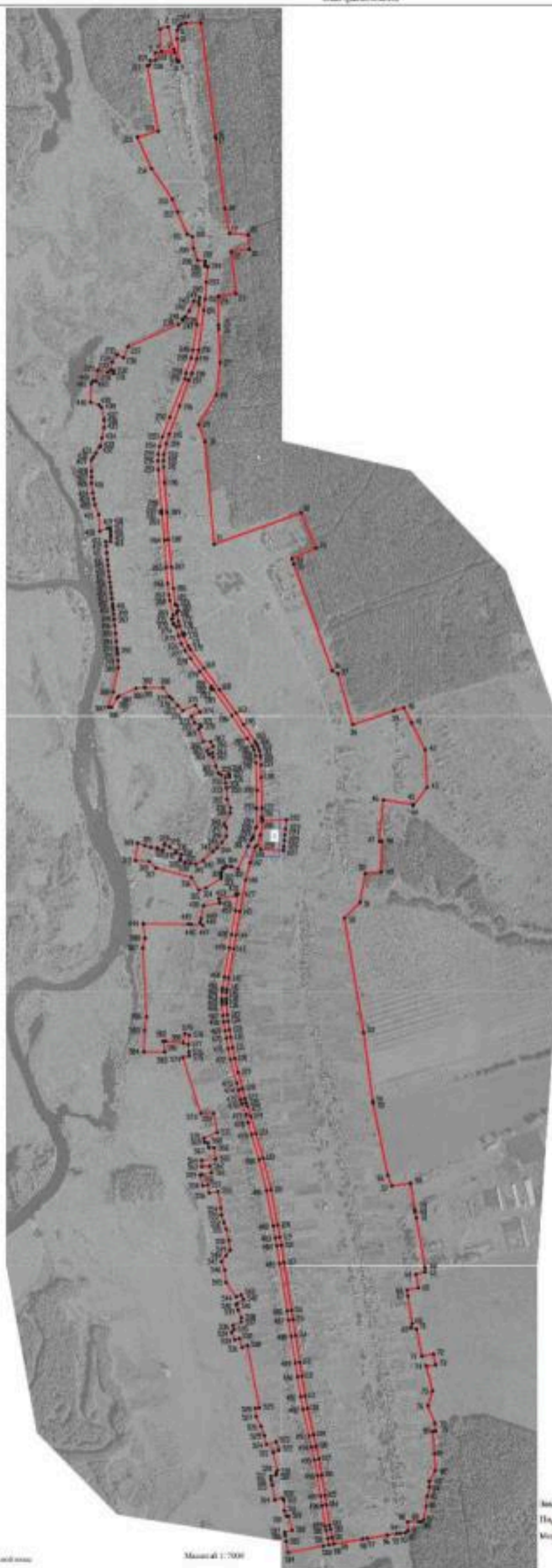
1	2	3	4	5	6
462	554996.64	1311784.02	Аналитический	0.10	-
463	554970.99	1311782.94	Аналитический	0.10	-
464	554963.73	1311783.15	Аналитический	0.10	-
465	554958.37	1311783.04	Аналитический	0.10	-
466	554951.14	1311783.49	Аналитический	0.10	-
467	554910.76	1311787.05	Аналитический	0.10	-
468	554887.36	1311789.78	Аналитический	0.10	-
469	554855.59	1311794.84	Аналитический	0.10	-
470	554827.66	1311799.37	Аналитический	0.10	-
471	554790.39	1311805.96	Аналитический	0.10	-
472	554750.72	1311813.77	Аналитический	0.10	-
473	554665.06	1311837.19	Аналитический	0.10	-
474	554639.56	1311844.36	Аналитический	0.10	-
475	554604.58	1311851.39	Аналитический	0.10	-
476	554588.62	1311855.84	Аналитический	0.10	-
477	554549.95	1311871.43	Аналитический	0.10	-
478	554520.99	1311878.64	Аналитический	0.10	-
479	554477.85	1311891.04	Аналитический	0.10	-
480	554386.99	1311918.03	Аналитический	0.10	-
481	554273.41	1311945.54	Аналитический	0.10	-
482	554145.52	1311970.28	Аналитический	0.10	-
483	554102.07	1311978.13	Аналитический	0.10	-
484	554072.82	1311983.08	Аналитический	0.10	-
485	554007.81	1311993.62	Аналитический	0.10	-
486	553836.21	1312020.87	Аналитический	0.10	-
487	553802.93	1312025.71	Аналитический	0.10	-
488	553744.21	1312035.29	Аналитический	0.10	-
489	553647.75	1312050.48	Аналитический	0.10	-
490	553596.61	1312058.33	Аналитический	0.10	-
491	553523.97	1312070.21	Аналитический	0.10	-
492	553478.35	1312078.86	Аналитический	0.10	-
493	553382.09	1312100.61	Аналитический	0.10	-
494	553341.59	1312109.87	Аналитический	0.10	-
495	553294.77	1312120.40	Аналитический	0.10	-
496	553236.89	1312130.50	Аналитический	0.10	-
497	553162.75	1312142.33	Аналитический	0.10	-
498	553127.99	1312147.51	Аналитический	0.10	-
499	553053.89	1312159.68	Аналитический	0.10	-
500	553039.16	1312162.53	Аналитический	0.10	-
501	553008.81	1312168.64	Аналитический	0.10	-
502	552985.71	1312172.73	Аналитический	0.10	-
503	552981.82	1312151.73	Картометрический	1.00	-
504	552958.22	1312024.21	Картометрический	1.00	-
505	552998.05	1312016.97	Картометрический	1.00	-
506	553019.99	1312012.97	Картометрический	1.00	-
507	553031.64	1312010.85	Картометрический	1.00	-
508	553038.90	1312038.48	Картометрический	1.00	-
509	553090.33	1312025.09	Картометрический	1.00	-

1	2	3	4	5	6
510	553090.24	1312017.46	Картометрический	1.00	-
511	553109.61	1312010.43	Картометрический	1.00	-
512	553147.66	1312009.08	Картометрический	1.00	-
513	553154.64	1312003.95	Картометрический	1.00	-
514	553148.83	1311975.11	Картометрический	1.00	-
515	553202.97	1311966.84	Картометрический	1.00	-
516	553221.71	1311963.03	Картометрический	1.00	-
517	553234.67	1311960.62	Картометрический	1.00	-
518	553238.83	1311979.92	Картометрический	1.00	-
519	553246.27	1311979.82	Картометрический	1.00	-
520	553257.23	1311985.12	Картометрический	1.00	-
521	553322.10	1311969.90	Картометрический	1.00	-
522	553329.78	1311990.17	Картометрический	1.00	-
523	553360.66	1311979.69	Картометрический	1.00	-
524	553349.93	1311945.03	Картометрический	1.00	-
525	553383.35	1311937.75	Картометрический	1.00	-
526	553416.74	1311925.33	Картометрический	1.00	-
527	553451.79	1311907.64	Картометрический	1.00	-
528	553482.20	1311904.69	Картометрический	1.00	-
529	553484.07	1311919.07	Картометрический	1.00	-
530	553710.58	1311875.76	Картометрический	1.00	-
531	553703.18	1311856.82	Картометрический	1.00	-
532	553736.12	1311847.12	Картометрический	1.00	-
533	553731.67	1311829.39	Картометрический	1.00	-
534	553758.60	1311818.02	Картометрический	1.00	-
535	553768.52	1311827.47	Картометрический	1.00	-
536	553783.65	1311823.43	Картометрический	1.00	-
537	553795.75	1311853.12	Картометрический	1.00	-
538	553812.33	1311853.74	Картометрический	1.00	-
539	553839.58	1311842.11	Картометрический	1.00	-
540	553859.46	1311833.63	Картометрический	1.00	-
541	553862.74	1311838.57	Картометрический	1.00	-
542	553878.42	1311862.18	Картометрический	1.00	-
543	553894.38	1311853.50	Картометрический	1.00	-
544	553887.40	1311835.80	Картометрический	1.00	-
545	553940.22	1311797.83	Картометрический	1.00	-
546	553985.85	1311793.84	Картометрический	1.00	-
547	554016.15	1311781.57	Картометрический	1.00	-
548	554037.81	1311798.29	Картометрический	1.00	-
549	554057.16	1311813.23	Картометрический	1.00	-
550	554092.62	1311808.52	Картометрический	1.00	-
551	554133.95	1311798.66	Картометрический	1.00	-
552	554157.68	1311790.32	Картометрический	1.00	-
553	554184.99	1311781.87	Картометрический	1.00	-
554	554209.18	1311778.72	Картометрический	1.00	-
555	554269.91	1311768.93	Картометрический	1.00	-
556	554265.71	1311736.62	Картометрический	1.00	-
557	554294.50	1311731.91	Картометрический	1.00	-

1	2	3	4	5	6
558	554291.93	1311713.54	Картометрический	1.00	-
559	554330.74	1311704.56	Картометрический	1.00	-
560	554331.86	1311710.95	Картометрический	1.00	-
561	554338.01	1311745.98	Картометрический	1.00	-
562	554362.46	1311738.87	Картометрический	1.00	-
563	554360.41	1311710.10	Картометрический	1.00	-
564	554384.08	1311708.94	Картометрический	1.00	-
565	554388.11	1311761.41	Картометрический	1.00	-
566	554429.50	1311755.78	Картометрический	1.00	-
567	554429.25	1311736.30	Картометрический	1.00	-
568	554446.97	1311732.68	Картометрический	1.00	-
569	554450.20	1311719.93	Картометрический	1.00	-
570	554463.70	1311717.21	Картометрический	1.00	-
571	554485.46	1311766.90	Картометрический	1.00	-
572	554555.51	1311753.27	Картометрический	1.00	-
573	554554.92	1311705.84	Картометрический	1.00	-
574	554757.99	1311641.30	Картометрический	1.00	-
575	554762.75	1311664.82	Картометрический	1.00	-
576	554777.42	1311663.05	Картометрический	1.00	-
577	554805.61	1311661.01	Картометрический	1.00	-
578	554839.50	1311665.65	Картометрический	1.00	-
579	554844.36	1311647.79	Картометрический	1.00	-
580	554810.46	1311643.16	Картометрический	1.00	-
581	554816.44	1311579.54	Картометрический	1.00	-
582	554817.38	1311569.59	Картометрический	1.00	-
583	554777.53	1311575.52	Картометрический	1.00	-
584	554777.62	1311499.42	Картометрический	1.00	-
585	554856.01	1311501.39	Картометрический	1.00	-
586	554905.72	1311508.43	Картометрический	1.00	-
587	555155.60	1311495.80	Картометрический	1.00	-
588	555191.28	1311503.37	Картометрический	1.00	-
444	555243.90	1311496.88	Картометрический	1.00	-

3. Сведения о характерных точках части (частей) границы объекта


Обозначение характерных точек части границы	Координаты, м		Метод определения координат характерной точки	Средняя квадратическая погрешность положения характерной точки (Mt), м	Описание обозначения точки на местности (при наличии)
	X	Y			
1	2	3	4	5	6
Часть №					
-	-	-	-	-	-



Исключительный участок земли и объектов:

- граница участка
- кадастровый номер участка

Масштаб 1:7000

Инженер геодезии Е.А. Мухоморова
 Подпись:  Дата: 29.08.2020 г.
 Место составления: г. Екатеринбург, ул. Сибирская, д. 100, к. 100



ОПИСАНИЕ МЕСТОПОЛОЖЕНИЯ ГРАНИЦ

Общественно-деловая зона села Нелжа - ОД/2

(наименование объекта, местоположение границ которого описано
(далее - объект))

Раздел I

Сведения об объекте		
№ п/п	Характеристики объекта	Описание характеристик
1	2	3
1	Местоположение объекта	Воронежская область, Рамонский муниципальный район, Ступинское сельское поселение, село Нелжа
2	Площадь объекта ± величина погрешности определения площади ($P \pm \Delta P$)	9254 +/-337 м ²
3	Иные характеристики объекта	-

Раздел 2

Сведения о местоположении границ объекта					
1. Система координат: МСК - 36, зона 1					
2. Сведения о характерных точках границ объекта					
Обозначение характерных точек границ	Координаты, м		Метод определения координат характерной точки	Средняя квадратическая погрешность положения характерной точки (Mt), м	Описание обозначения точки на местности (при наличии)
	X	Y			
1	2	3	4	5	6
1	555618.86	1311930.42	Аналитический	0.10	-
2	555621.99	1312018.08	Аналитический	0.10	-
3	555588.61	1312014.81	Аналитический	0.10	-
4	555567.51	1312012.74	Аналитический	0.10	-
5	555546.40	1312010.68	Аналитический	0.10	-
6	555525.31	1312008.61	Аналитический	0.10	-
7	555509.84	1312007.09	Аналитический	0.10	-
8	555514.78	1311923.71	Аналитический	0.10	-
1	555618.86	1311930.42	Аналитический	0.10	-
3. Сведения о характерных точках части (частей) границы объекта					
Обозначение характерных точек части границы	Координаты, м		Метод определения координат характерной точки	Средняя квадратическая погрешность положения характерной точки (Mt), м	Описание обозначения точки на местности (при наличии)
	X	Y			
1	2	3	4	5	6
Часть №					
-	-	-	-	-	-



Раздел 4

План границ объекта




Масштаб 1:2000

Используемые условные знаки и обозначения:

- | | |
|---|---|
|  | границы территориальной зоны |
|  | характерная точка границ территориальной зоны |

Заместитель руководителя БУВО «Нормативно-проектный центр»

Подпись  А.В. Ромашов Дата « 20 » _____ ноября _____ 2020 г.

Место для оттиска печати (при наличии) лица, составившего описание местоположения границ объекта



ОПИСАНИЕ МЕСТОПОЛОЖЕНИЯ ГРАНИЦ

Зона улиц, дорог, инженерной и транспортной инфраструктуры села Нелжа - ИТ1/2

(наименование объекта, местоположение границ которого описано
(далее - объект)

Раздел 1

Сведения об объекте		
№ п/п	Характеристики объекта	Описание характеристик
1	2	3
1	Местоположение объекта	Воронежская область, Рамонский муниципальный район, Ступинское сельское поселение, село Нелжа
2	Площадь объекта \pm величина погрешности определения площади ($P \pm \Delta P$)	80498 \pm 993 м ²
3	Иные характеристики объекта	-

Раздел 2

Сведения о местоположении границ объекта					
1. Система координат: МСК - 36, зона I					
2. Сведения о характерных точках границ объекта					
Обозначение характерных точек границ	Координаты, м		Метод определения координат характерной точки	Средняя квадратическая погрешность положения характерной точки (Mt), м	Описание обозначения точки на местности (при наличии)
	X	Y			
1	2	3	4	5	6
1	557634.47	1311720.77	Картометрический	1.00	-
2	557632.94	1311732.11	Картометрический	1.00	-
3	557577.31	1311726.07	Картометрический	1.00	-
4	557515.78	1311721.51	Картометрический	1.00	-
5	557474.10	1311716.87	Картометрический	1.00	-
6	557330.44	1311698.08	Картометрический	1.00	-
7	557297.79	1311691.87	Картометрический	1.00	-
8	557245.73	1311673.99	Картометрический	1.00	-
9	557220.88	1311662.17	Картометрический	1.00	-
10	557126.52	1311629.02	Картометрический	1.00	-
11	557023.14	1311591.17	Картометрический	1.00	-
12	556989.35	1311580.62	Картометрический	1.00	-
13	556949.88	1311571.99	Картометрический	1.00	-
14	556927.76	1311570.36	Картометрический	1.00	-
15	556905.06	1311570.71	Картометрический	1.00	-
16	556847.43	1311574.47	Картометрический	1.00	-
17	556740.35	1311582.71	Картометрический	1.00	-
18	556640.49	1311588.43	Картометрический	1.00	-
19	556541.03	1311599.11	Картометрический	1.00	-
20	556462.36	1311605.86	Картометрический	1.00	-
21	556406.49	1311613.03	Картометрический	1.00	-
22	556401.03	1311615.59	Картометрический	1.00	-
23	556401.95	1311620.95	Картометрический	1.00	-
24	556383.37	1311624.75	Картометрический	1.00	-
25	556382.11	1311620.02	Картометрический	1.00	-
26	556372.74	1311618.98	Картометрический	1.00	-
27	556344.84	1311625.08	Картометрический	1.00	-
28	556327.93	1311629.75	Картометрический	1.00	-
29	556300.29	1311639.51	Картометрический	1.00	-
30	556299.57	1311642.12	Картометрический	1.00	-
31	556300.85	1311645.69	Картометрический	1.00	-
32	556295.15	1311647.95	Картометрический	1.00	-
33	556293.73	1311644.36	Картометрический	1.00	-

1	2	3	4	5	6
34	556291.81	1311642.97	Картометрический	1.00	-
35	556253.98	1311660.91	Картометрический	1.00	-
36	556241.64	1311668.43	Картометрический	1.00	-
37	556172.56	1311717.43	Картометрический	1.00	-
38	556094.34	1311775.05	Картометрический	1.00	-
39	556009.90	1311834.17	Картометрический	1.00	-
40	555968.43	1311862.10	Картометрический	1.00	-
41	555907.65	1311903.37	Картометрический	1.00	-
42	555897.07	1311909.69	Картометрический	1.00	-
43	555885.80	1311915.25	Картометрический	1.00	-
44	555872.52	1311920.11	Картометрический	1.00	-
45	555856.93	1311923.05	Картометрический	1.00	-
46	555850.20	1311923.78	Картометрический	1.00	-
47	555821.76	1311925.29	Картометрический	1.00	-
48	555776.06	1311925.98	Картометрический	1.00	-
49	555665.21	1311929.14	Картометрический	1.00	-
50	555631.89	1311926.70	Картометрический	1.00	-
51	555629.83	1311927.36	Картометрический	1.00	-
52	555626.83	1311930.89	Картометрический	1.00	-
53	555620.19	1311930.48	Картометрический	1.00	-
54	555618.28	1311927.95	Картометрический	1.00	-
55	555593.18	1311927.59	Картометрический	1.00	-
56	555566.35	1311922.11	Картометрический	1.00	-
57	555528.60	1311910.79	Картометрический	1.00	-
58	555521.58	1311903.02	Картометрический	1.00	-
59	555466.50	1311885.70	Картометрический	1.00	-
60	555403.91	1311870.20	Картометрический	1.00	-
61	555288.78	1311848.32	Аналитический	0.10	-
62	555202.27	1311834.09	Аналитический	0.10	-
63	555153.46	1311825.37	Аналитический	0.10	-
64	555048.07	1311808.15	Аналитический	0.10	-
65	555006.09	1311801.31	Аналитический	0.10	-
66	554995.46	1311799.99	Аналитический	0.10	-
67	554970.89	1311798.94	Аналитический	0.10	-
68	554963.52	1311799.15	Аналитический	0.10	-
69	554958.69	1311799.04	Аналитический	0.10	-
70	554952.41	1311799.44	Аналитический	0.10	-
71	554912.32	1311802.97	Аналитический	0.10	-
72	554889.65	1311805.62	Аналитический	0.10	-
73	554858.13	1311810.64	Аналитический	0.10	-
74	554830.34	1311815.15	Аналитический	0.10	-
75	554793.37	1311821.69	Аналитический	0.10	-
76	554754.34	1311829.36	Аналитический	0.10	-
77	554703.77	1311842.09	Аналитический	0.10	-
78	554645.13	1311857.84	Аналитический	0.10	-
79	554608.40	1311866.95	Аналитический	0.10	-
80	554593.32	1311871.14	Аналитический	0.10	-
81	554580.16	1311875.56	Аналитический	0.10	-

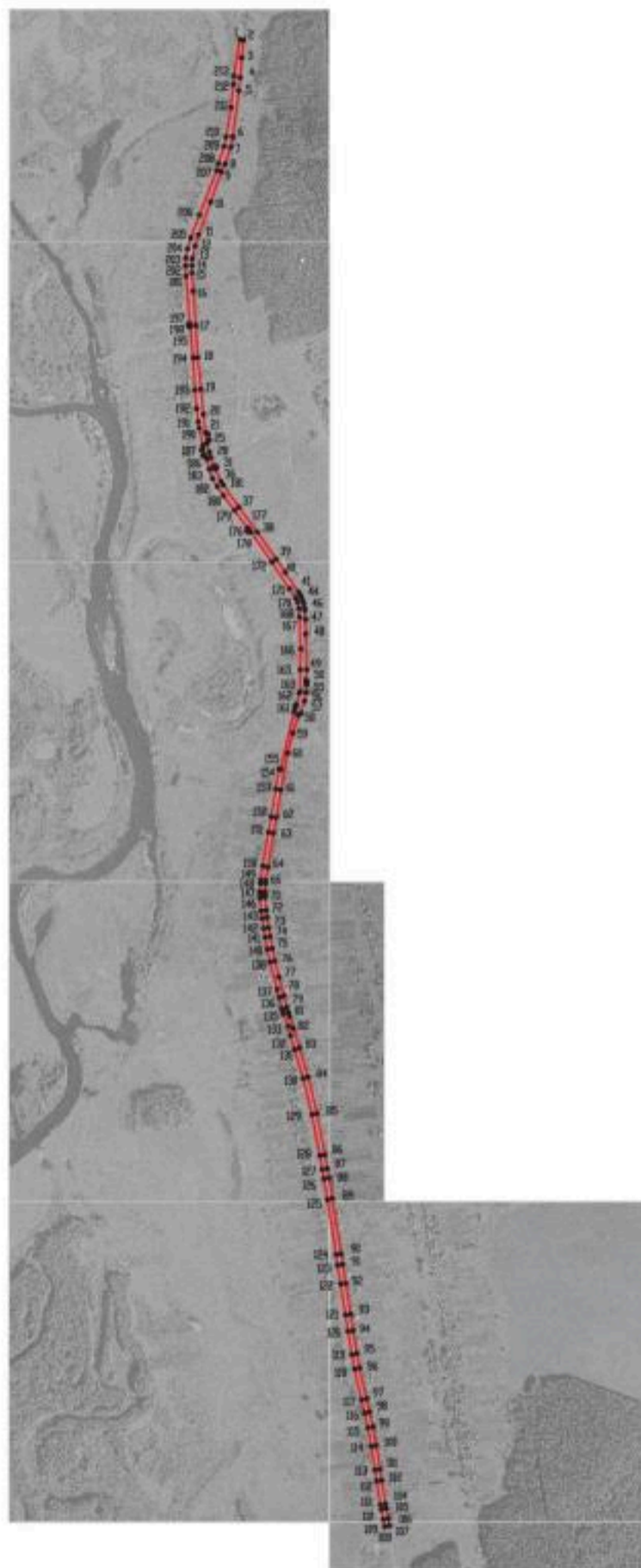
1	2	3	4	5	6
82	554543.14	1311888.23	Аналитический	0.10	-
83	554481.72	1311906.58	Аналитический	0.10	-
84	554391.14	1311933.50	Аналитический	0.10	-
85	554276.56	1311961.23	Аналитический	0.10	-
86	554148.16	1311986.09	Аналитический	0.10	-
87	554104.76	1311993.91	Аналитический	0.10	-
88	554075.47	1311998.86	Аналитический	0.10	-
89	554011.93	1312009.17	Аналитический	0.10	-
90	553838.25	1312036.74	Аналитический	0.10	-
91	553805.37	1312041.52	Аналитический	0.10	-
92	553746.71	1312051.10	Аналитический	0.10	-
93	553649.82	1312066.35	Аналитический	0.10	-
94	553598.66	1312074.26	Аналитический	0.10	-
95	553526.81	1312085.95	Аналитический	0.10	-
96	553481.69	1312094.52	Аналитический	0.10	-
97	553385.63	1312116.22	Аналитический	0.10	-
98	553344.57	1312125.60	Аналитический	0.10	-
99	553297.92	1312136.10	Аналитический	0.10	-
100	553239.66	1312146.26	Аналитический	0.10	-
101	553165.17	1312158.10	Аналитический	0.10	-
102	553130.50	1312163.31	Аналитический	0.10	-
103	553056.78	1312175.42	Аналитический	0.10	-
104	553042.28	1312178.23	Аналитический	0.10	-
105	553011.90	1312184.35	Аналитический	0.10	-
106	552988.56	1312188.47	Аналитический	0.10	-
107	552988.30	1312186.73	Аналитический	0.10	-
108	552985.71	1312172.73	Аналитический	0.10	-
109	553008.81	1312168.64	Аналитический	0.10	-
110	553039.16	1312162.53	Аналитический	0.10	-
111	553053.89	1312159.68	Аналитический	0.10	-
112	553127.99	1312147.51	Аналитический	0.10	-
113	553162.75	1312142.33	Аналитический	0.10	-
114	553236.89	1312130.50	Аналитический	0.10	-
115	553294.77	1312120.40	Аналитический	0.10	-
116	553341.59	1312109.87	Аналитический	0.10	-
117	553382.09	1312100.61	Аналитический	0.10	-
118	553478.35	1312078.86	Аналитический	0.10	-
119	553523.97	1312070.21	Аналитический	0.10	-
120	553596.61	1312058.33	Аналитический	0.10	-
121	553647.75	1312050.48	Аналитический	0.10	-
122	553744.21	1312035.29	Аналитический	0.10	-
123	553802.93	1312025.71	Аналитический	0.10	-
124	553836.21	1312020.87	Аналитический	0.10	-
125	554007.81	1311993.62	Аналитический	0.10	-
126	554072.82	1311983.08	Аналитический	0.10	-
127	554102.07	1311978.13	Аналитический	0.10	-
128	554145.52	1311970.28	Аналитический	0.10	-
129	554273.41	1311945.54	Аналитический	0.10	-

1	2	3	4	5	6
130	554386.99	1311918.03	Аналитический	0.10	-
131	554477.85	1311891.04	Аналитический	0.10	-
132	554520.99	1311878.64	Аналитический	0.10	-
133	554549.95	1311871.43	Аналитический	0.10	-
134	554588.62	1311855.84	Аналитический	0.10	-
135	554604.58	1311851.39	Аналитический	0.10	-
136	554639.56	1311844.36	Аналитический	0.10	-
137	554665.06	1311837.19	Аналитический	0.10	-
138	554750.72	1311813.77	Аналитический	0.10	-
139	554790.39	1311805.96	Аналитический	0.10	-
140	554827.66	1311799.37	Аналитический	0.10	-
141	554855.59	1311794.84	Аналитический	0.10	-
142	554887.36	1311789.78	Аналитический	0.10	-
143	554910.76	1311787.05	Аналитический	0.10	-
144	554951.14	1311783.49	Аналитический	0.10	-
145	554958.37	1311783.04	Аналитический	0.10	-
146	554963.73	1311783.15	Аналитический	0.10	-
147	554970.99	1311782.94	Аналитический	0.10	-
148	554996.64	1311784.02	Аналитический	0.10	-
149	555008.25	1311785.24	Аналитический	0.10	-
150	555050.71	1311792.37	Аналитический	0.10	-
151	555156.15	1311809.60	Аналитический	0.10	-
152	555205.05	1311818.33	Аналитический	0.10	-
153	555291.37	1311832.54	Аналитический	0.10	-
154	555353.39	1311842.45	Картометрический	1.00	-
155	555352.70	1311847.79	Картометрический	1.00	-
156	555533.24	1311889.58	Картометрический	1.00	-
157	555546.81	1311894.50	Картометрический	1.00	-
158	555548.80	1311894.16	Картометрический	1.00	-
159	555549.20	1311893.27	Картометрический	1.00	-
160	555554.85	1311894.58	Картометрический	1.00	-
161	555554.41	1311896.10	Картометрический	1.00	-
162	555555.59	1311897.34	Картометрический	1.00	-
163	555592.47	1311906.47	Картометрический	1.00	-
164	555595.86	1311909.53	Картометрический	1.00	-
165	555664.59	1311909.06	Картометрический	1.00	-
166	555729.66	1311910.46	Картометрический	1.00	-
167	555829.54	1311906.62	Картометрический	1.00	-
168	555855.27	1311905.32	Картометрический	1.00	-
169	555875.90	1311900.89	Картометрический	1.00	-
170	555889.19	1311894.35	Картометрический	1.00	-
171	555917.36	1311875.18	Картометрический	1.00	-
172	556001.12	1311819.69	Картометрический	1.00	-
173	556095.57	1311754.03	Картометрический	1.00	-
174	556096.86	1311750.62	Картометрический	1.00	-
175	556095.34	1311745.48	Картометрический	1.00	-
176	556100.19	1311741.98	Картометрический	1.00	-
177	556104.67	1311745.06	Картометрический	1.00	-

1	2	3	4	5	6
178	556106.93	1311745.30	Картометрический	1.00	-
179	556162.29	1311703.01	Картометрический	1.00	-
180	556208.75	1311669.25	Картометрический	1.00	-
181	556236.81	1311649.68	Картометрический	1.00	-
182	556262.40	1311635.25	Картометрический	1.00	-
183	556291.14	1311625.07	Картометрический	1.00	-
184	556323.32	1311616.78	Картометрический	1.00	-
185	556334.93	1311609.84	Картометрический	1.00	-
186	556333.67	1311604.86	Картометрический	1.00	-
187	556351.90	1311600.03	Картометрический	1.00	-
188	556353.13	1311604.58	Картометрический	1.00	-
189	556366.16	1311605.32	Картометрический	1.00	-
190	556419.43	1311593.76	Картометрический	1.00	-
191	556439.26	1311590.48	Картометрический	1.00	-
192	556480.96	1311585.55	Картометрический	1.00	-
193	556539.15	1311580.31	Картометрический	1.00	-
194	556638.99	1311574.39	Картометрический	1.00	-
195	556735.99	1311565.48	Картометрический	1.00	-
196	556737.96	1311563.77	Картометрический	1.00	-
197	556738.33	1311560.51	Картометрический	1.00	-
198	556743.34	1311560.08	Картометрический	1.00	-
199	556743.99	1311563.41	Картометрический	1.00	-
200	556745.92	1311564.48	Картометрический	1.00	-
201	556894.74	1311552.24	Картометрический	1.00	-
202	556926.65	1311550.69	Картометрический	1.00	-
203	556951.31	1311551.64	Картометрический	1.00	-
204	556980.46	1311556.87	Картометрический	1.00	-
205	557014.24	1311567.33	Картометрический	1.00	-
206	557085.44	1311594.03	Картометрический	1.00	-
207	557225.36	1311648.12	Картометрический	1.00	-
208	557246.39	1311653.25	Картометрический	1.00	-
209	557300.58	1311671.23	Картометрический	1.00	-
210	557330.35	1311678.03	Картометрический	1.00	-
211	557421.61	1311692.54	Картометрический	1.00	-
212	557493.86	1311700.17	Картометрический	1.00	-
213	557520.64	1311702.18	Картометрический	1.00	-
1	557634.47	1311720.77	Картометрический	1.00	-



3. Сведения о характерных точках части (частей) границы объекта

Обозначение характерных точек части границы	Координаты, м		Метод определения координат характерной точки	Средняя квадратическая погрешность положения характерной точки (Mt), м	Описание обозначения точки на местности (при наличии)
	X	Y			
1	2	3	4	5	6
Часть №					
-	-	-	-	-	-




Масштаб 1:1000

Используемые условные знаки и обозначения:

-  границы территориальной зоны
-  характерная точка границ территориальной зоны

Заместитель руководителя БУИО «Нормативно-проектный центр»

Подпись  Д. В. Романов Дата: 20 « ноября 2020 г.

Место для отрыва печати (не заверяется, сдвоенного описания мессенджера границ объекта)



ОПИСАНИЕ МЕСТОПОЛОЖЕНИЯ ГРАНИЦ

Зона сельскохозяйственного использования в границах населенного пункта
села Нелжа - СХ1/2

(наименование объекта, местоположение границ которого описано
далее - объект)

Раздел I

Сведения об объекте		
№ п/п	Характеристики объекта	Описание характеристик
1	2	3
1	Местоположение объекта	Воронежская область, Рамонский муниципальный район, Ступинское сельское поселение, село Нелжа
2	Площадь объекта \pm величина погрешности определения площади ($P \pm \Delta P$)	191197 \pm -1530 м ²
3	Иные характеристики объекта	-

Раздел 2



Сведения о местоположении границ объекта					
1. Система координат: МСК - 36, зона 1					
2. Сведения о характерных точках границ объекта					
Обозначение характерных точек границ	Координаты, м		Метод определения координат характерной точки	Средняя квадратическая погрешность положения характерной точки (Mt), м	Описание обозначения точки на местности (при наличии)
	X	Y			
1	2	3	4	5	6
1	554328.50	1312467.00	Картометрический	1.00	-
2	554375.50	1312566.00	Картометрический	1.00	-
3	554501.00	1312827.50	Картометрический	1.00	-
4	554483.00	1312862.25	Картометрический	1.00	-
5	554156.86	1313036.01	Картометрический	5.00	-
6	554137.50	1313037.25	Картометрический	5.00	-
7	554119.50	1313024.75	Картометрический	5.00	-
8	554052.00	1312830.75	Картометрический	1.00	-
9	554006.92	1312644.25	Картометрический	1.00	-
10	553988.00	1312566.00	Картометрический	1.00	-
11	553983.32	1312546.96	Картометрический	1.00	-
12	553982.50	1312543.75	Картометрический	1.00	-
13	553977.13	1312521.73	Картометрический	1.00	-
14	553993.49	1312522.16	Картометрический	1.00	-
15	554174.36	1312490.19	Картометрический	1.00	-
16	554196.59	1312485.75	Картометрический	1.00	-
17	554202.46	1312484.86	Картометрический	1.00	-
18	554300.44	1312469.98	Картометрический	1.00	-
1	554328.50	1312467.00	Картометрический	1.00	-
3. Сведения о характерных точках части (частей) границы объекта					
Обозначение характерных точек части границы	Координаты, м		Метод определения координат характерной точки	Средняя квадратическая погрешность положения характерной точки (Mt), м	Описание обозначения точки на местности (при наличии)
	X	Y			
1	2	3	4	5	6
Часть №					
-	-	-	-	-	-

План границ объекта




Масштаб 1:5000

Используемые условные знаки и обозначения:

	границы территориальной зоны
	характерная точка границ территориальной зоны

Заместитель руководителя БУВО «Нормативно-проектный центр»

Подпись  А.В. Ромашов Дата « 20 » ноября 2020 г.

Место для оттиска печати (при наличии) лица, составившего описание местоположения границ объекта



ОПИСАНИЕ МЕСТОПОЛОЖЕНИЯ ГРАНИЦ

Зона туристической и санаторно-курортной деятельности села Нелжа - Р1/2

(наименование объекта, местоположение границ которого описано
(далее - объект)

Раздел I

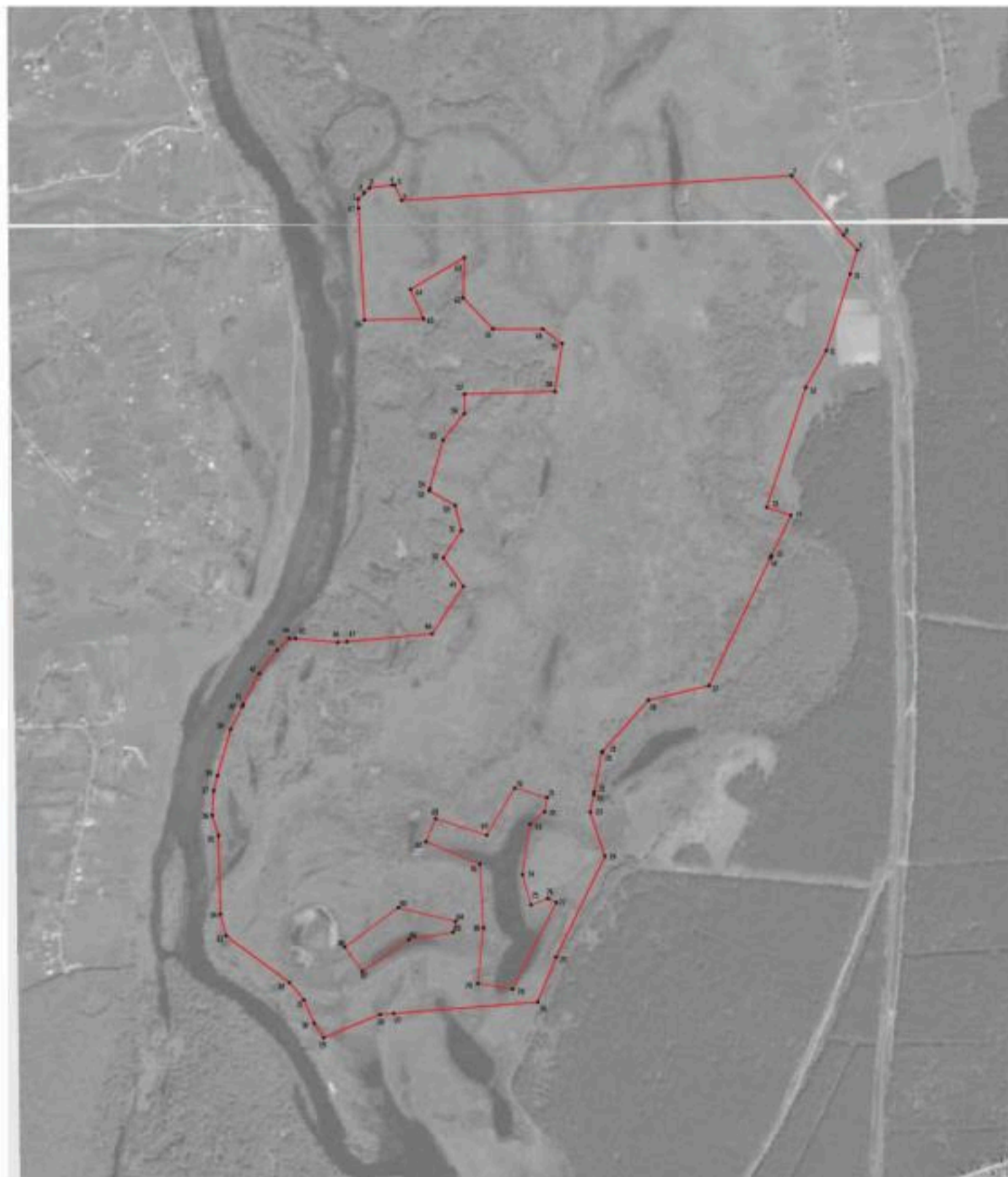
Сведения об объекте		
№ п/п	Характеристики объекта	Описание характеристик
1	2	3
1	Местоположение объекта	Воронежская область, Рамонский муниципальный район, Ступинское сельское поселение, село Нелжа
2	Площадь объекта \pm величина погрешности определения площади ($P \pm \Delta P$)	2801934 \pm 29293 м ²
3	Иные характеристики объекта	-

Раздел 2

Сведения о местоположении границ объекта					
1. Система координат: МСК - 36, зона 1					
2. Сведения о характерных точках границ объекта					
Обозначение характерных точек границ	Координаты, м		Метод определения координат характерной точки	Средняя квадратическая погрешность положения характерной точки (Mt), м	Описание обозначения точки на местности (при наличии)
	X	Y			
1	2	3	4	5	6
1	552830.31	1310946.03	Картометрический	5.00	-
2	552845.09	1310961.35	Картометрический	5.00	-
3	552858.58	1310975.09	Картометрический	5.00	-
4	552865.20	1311032.10	Картометрический	5.00	-
5	552865.82	1311037.44	Картометрический	5.00	-
6	552826.96	1311055.88	Картометрический	5.00	-
7	552888.84	1312033.94	Картометрический	1.00	-
8	552740.19	1312165.03	Картометрический	1.00	-
9	552702.50	1312199.52	Картометрический	1.00	-
10	552642.23	1312180.96	Картометрический	1.00	-
11	552449.91	1312121.73	Картометрический	1.00	-
12	552357.33	1312069.96	Картометрический	1.00	-
13	552056.57	1311971.82	Картометрический	5.00	-
14	552036.28	1312032.70	Картометрический	1.00	-
15	551935.43	1311984.18	Картометрический	5.00	-
16	551929.85	1311981.49	Картометрический	5.00	-
17	551609.06	1311827.15	Картометрический	5.00	-
18	551572.44	1311675.20	Картометрический	5.00	-
19	551443.84	1311559.95	Картометрический	5.00	-
20	551442.16	1311558.44	Картометрический	5.00	-
21	551341.96	1311538.95	Картометрический	5.00	-
22	551336.06	1311537.80	Картометрический	5.00	-
23	551290.94	1311529.03	Картометрический	5.00	-
24	551180.72	1311565.78	Картометрический	5.00	-
25	550927.76	1311443.37	Картометрический	5.00	-
26	550814.67	1311397.63	Картометрический	5.00	-
27	550786.03	1311035.92	Картометрический	5.00	-
28	550783.28	1311001.21	Картометрический	5.00	-
29	550724.79	1310859.65	Картометрический	5.00	-
30	550761.40	1310836.24	Картометрический	5.00	-
31	550819.99	1310810.61	Картометрический	5.00	-
32	550863.50	1310773.90	Картометрический	5.00	-
33	550981.17	1310615.02	Картометрический	5.00	-
34	551034.98	1310600.86	Картометрический	5.00	-
35	551232.39	1310595.97	Картометрический	5.00	-
36	551283.95	1310579.93	Картометрический	5.00	-
37	551345.34	1310584.09	Картометрический	5.00	-



1	2	3	4	5	6
38	551383.23	1310593.36	Картометрический	5.00	-
39	551499.88	1310626.13	Картометрический	5.00	-
40	551556.35	1310655.29	Картометрический	5.00	-
41	551561.82	1310658.12	Картометрический	5.00	-
42	551638.97	1310697.96	Картометрический	5.00	-
43	551697.83	1310742.38	Картометрический	5.00	-
44	551727.33	1310772.95	Картометрический	5.00	-
45	551727.12	1310788.90	Картометрический	5.00	-
46	551717.77	1310894.98	Картометрический	5.00	-
47	551719.17	1310918.30	Картометрический	5.00	-
48	551739.02	1311131.74	Картометрический	5.00	-
49	551857.60	1311210.80	Картометрический	5.00	-
50	551929.56	1311160.37	Картометрический	5.00	-
51	551998.08	1311205.61	Картометрический	5.00	-
52	552060.98	1311190.03	Картометрический	5.00	-
53	552097.85	1311124.88	Картометрический	5.00	-
54	552103.66	1311126.45	Картометрический	5.00	-
55	552225.20	1311159.32	Картометрический	5.00	-
56	552292.06	1311213.28	Картометрический	5.00	-
57	552340.91	1311213.46	Картометрический	5.00	-
58	552347.24	1311440.38	Картометрический	5.00	-
59	552467.19	1311458.38	Картометрический	5.00	-
60	552504.03	1311409.82	Картометрический	5.00	-
61	552504.26	1311284.92	Картометрический	5.00	-
62	552582.34	1311210.00	Картометрический	5.00	-
63	552683.34	1311213.09	Картометрический	5.00	-
64	552603.54	1311077.95	Картометрический	5.00	-
65	552529.89	1311110.77	Картометрический	5.00	-
66	552526.63	1310962.47	Картометрический	5.00	-
67	552807.08	1310947.23	Картометрический	5.00	-
1	552830.31	1310946.03	Картометрический	5.00	-
68	551275.10	1311141.10	Картометрический	5.00	-
69	551233.37	1311269.35	Картометрический	5.00	-
70	551351.69	1311339.36	Картометрический	5.00	-
71	551327.94	1311420.77	Картометрический	5.00	-
72	551291.77	1311414.81	Картометрический	5.00	-
73	551261.61	1311377.58	Картометрический	5.00	-
74	551134.84	1311358.87	Картометрический	5.00	-
75	551058.63	1311380.28	Картометрический	5.00	-
76	551075.19	1311423.13	Картометрический	5.00	-
77	551064.53	1311444.24	Картометрический	5.00	-
78	550847.04	1311334.38	Картометрический	5.00	-
79	550861.37	1311247.05	Картометрический	5.00	-
80	551000.58	1311260.99	Картометрический	5.00	-
81	551160.97	1311252.08	Картометрический	5.00	-
82	551217.37	1311116.99	Картометрический	5.00	-
68	551275.10	1311141.10	Картометрический	5.00	-

1	2	3	4	5	6
83	551051.33	1311047.66	Картометрический	5.00	-
84	551017.23	1311191.02	Картометрический	5.00	-
85	550989.73	1311184.47	Картометрический	5.00	-
86	550971.76	1311073.30	Картометрический	5.00	-
87	550892.26	1310957.25	Картометрический	5.00	-
88	550952.60	1310912.57	Картометрический	5.00	-
83	551051.33	1311047.66	Картометрический	5.00	-
3. Сведения о характерных точках части (частей) границы объекта					
Обозначение характерных точек части границы	Координаты, м		Метод определения координат характерной точки	Средняя квадратическая погрешность положения характерной точки (Mt), м	Описание обозначения точки на местности (при наличии)
	X	Y			
1	2	3	4	5	6
Часть №					
-	-	-	-	-	-



Масштаб 1:5000

- Источником информации является:
-  границы территории объектов
 -  кадастровые точки границ территории объектов

Документ подготовлен в соответствии с требованиями законодательства Российской Федерации
Подпись:   / И.И. Иванов / Дата: 28.08.2020 г.
Место для печати: 141100, Московская область, Истринский район, с/пос. Красная Горка, д. 10

ОПИСАНИЕ МЕСТОПОЛОЖЕНИЯ ГРАНИЦ

Зона ритуальных объектов села Нелжа - СН1/2

(наименование объекта, местоположение границ которого описано
(далее - объект)

Раздел 1

Сведения об объекте		
№ п/п	Характеристики объекта	Описание характеристик
1	2	3
1	Местоположение объекта	Воронежская область, Рамонский муниципальный район, Ступинское сельское поселение, село Нелжа
2	Площадь объекта \pm величина погрешности определения площади ($P \pm \text{Дельта } P$)	15452 \pm -435 м ²
3	Иные характеристики объекта	-

Раздел 2

Сведения о местоположении границ объекта					
1. Система координат: МСК - 36, зона 1					
2. Сведения о характерных точках границ объекта					
Обозначение характерных точек границ	Координаты, м		Метод определения координат характерной точки	Средняя квадратическая погрешность положения характерной точки (Mt), м	Описание обозначения точки на местности (при наличии)
	X	Y			
1	2	3	4	5	6
1	555694.23	1312370.48	Картометрический	1.00	-
2	555677.87	1312477.72	Картометрический	1.00	-
3	555673.49	1312478.95	Картометрический	1.00	-
4	555539.64	1312462.93	Картометрический	1.00	-
5	555549.44	1312366.22	Картометрический	1.00	-
6	555542.33	1312366.01	Картометрический	1.00	-
7	555543.75	1312355.79	Картометрический	1.00	-
1	555694.23	1312370.48	Картометрический	1.00	-
3. Сведения о характерных точках части (частей) границы объекта					
Обозначение характерных точек части границы	Координаты, м		Метод определения координат характерной точки	Средняя квадратическая погрешность положения характерной точки (Mt), м	Описание обозначения точки на местности (при наличии)
	X	Y			
1	2	3	4	5	6
Часть № -					
-	-	-	-	-	-

Раздел 4

План границ объекта



Масштаб 1:2000

Используемые условные знаки и обозначения:




границы территориальной зоны



характерная точка границ территориальной зоны

Заместитель руководителя БУВО «Нормативно-проектный центр»

Подпись  А.В. Ромашов Дата « 20 » _____ ноября _____ 2020 г.

Место для оттиска печати (при наличии) лица, составившего описание местоположения границ объекта



Приложение № 3
к правилам землепользования и застройки
Ступинского сельского поселения
Рамонского муниципального района
Воронежской области

СВЕДЕНИЯ О ГРАНИЦАХ ТЕРРИТОРИАЛЬНЫХ ЗОН,
СОДЕРЖАЩИЕ ГРАФИЧЕСКОЕ ОПИСАНИЕ МЕСТОПОЛОЖЕНИЯ
ГРАНИЦ ТЕРРИТОРИАЛЬНЫХ ЗОН, ПЕРЕЧЕНЬ КООРДИНАТ
ХАРАКТЕРНЫХ ТОЧЕК ГРАНИЦ ТЕРРИТОРИАЛЬНЫХ ЗОН
СЕЛА ПЧЕЛЬНИКИ

ОПИСАНИЕ МЕСТОПОЛОЖЕНИЯ ГРАНИЦ

Зона застройки индивидуальными жилыми домами села Пчельники - Ж1/3

(наименование объекта, местоположение границ которого описано
(далее - объект)

Раздел I

Сведения об объекте		
№ п/п	Характеристики объекта	Описание характеристик
1	2	3
1	Местоположение объекта	Воронежская область, Рамонский муниципальный район, Ступинское сельское поселение, село Пчельники
2	Площадь объекта \pm величина погрешности определения площади ($P \pm \text{Дельта } P$)	1267783 \pm 19704 м ²
3	Иные характеристики объекта	-

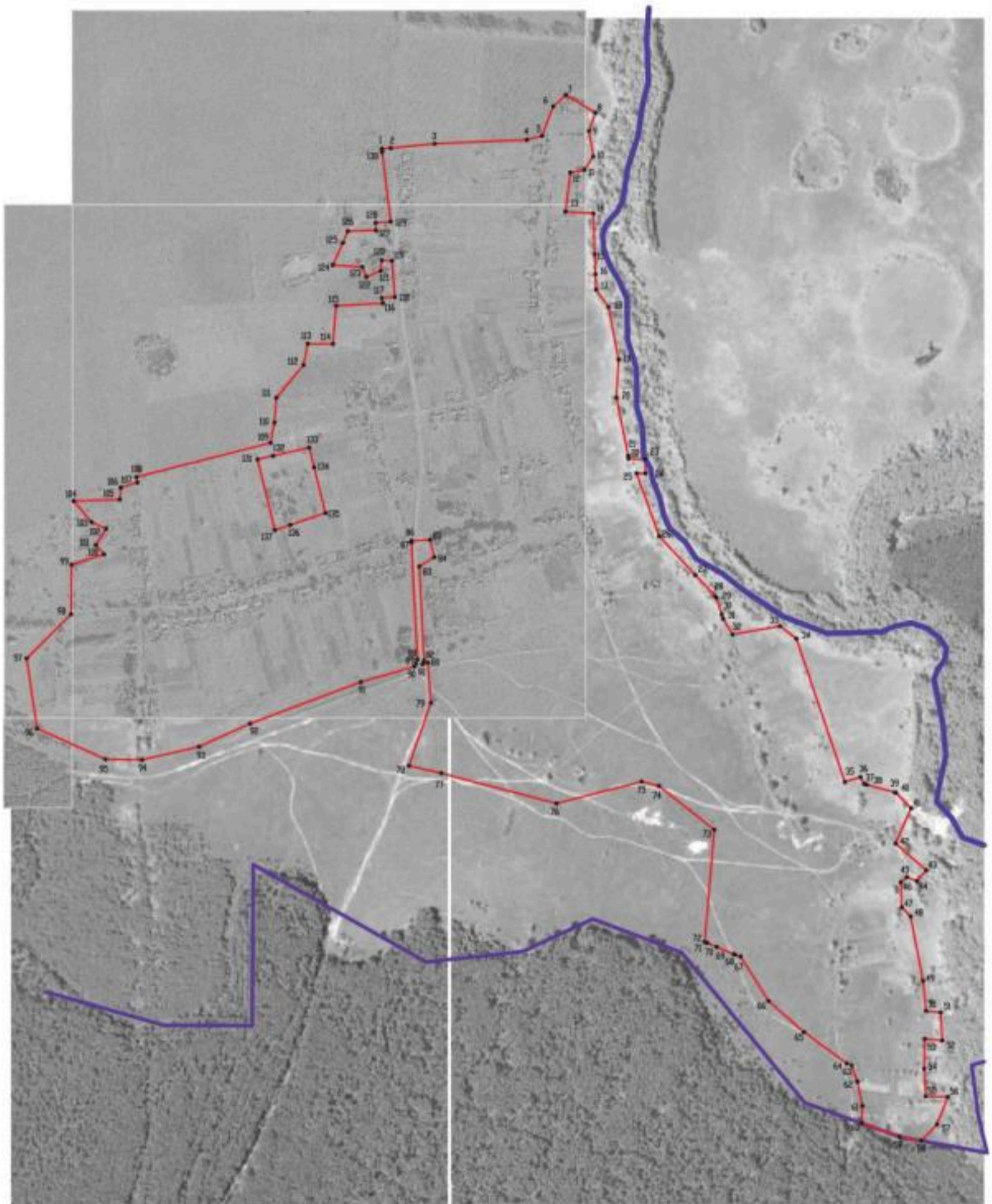
Раздел 2

Сведения о местоположении границ объекта					
1. Система координат: МСК - 36, зона 1					
2. Сведения о характерных точках границ объекта					
Обозначение характерных точек границ	Координаты, м		Метод определения координат характерной точки	Средняя квадратическая погрешность положения характерной точки (Mt), м	Описание обозначения точки на местности (при наличии)
	X	Y			
1	2	3	4	5	6
1	549109.35	1318603.21	Картометрический	1.00	-
2	549111.06	1318620.59	Картометрический	1.00	-
3	549119.48	1318705.84	Картометрический	1.00	-
4	549127.25	1318885.50	Картометрический	1.00	-
5	549134.88	1318915.15	Картометрический	1.00	-
6	549192.36	1318937.18	Картометрический	1.00	-
7	549214.37	1318961.77	Картометрический	1.00	-
8	549179.77	1319019.40	Картометрический	5.00	-
9	549144.26	1319006.68	Картометрический	5.00	-
10	549094.40	1319015.16	Картометрический	5.00	-
11	549068.19	1318997.36	Картометрический	1.00	-
12	549063.09	1318970.24	Картометрический	1.00	-
13	548987.02	1318960.92	Картометрический	1.00	-
14	548983.69	1319015.16	Картометрический	5.00	-
15	548904.16	1319017.88	Картометрический	5.00	-
16	548864.98	1319019.21	Картометрический	5.00	-
17	548834.94	1319020.24	Картометрический	5.00	-
18	548801.16	1319044.82	Картометрический	5.00	-
19	548698.91	1319064.31	Картометрический	5.00	-
20	548624.53	1319060.08	Картометрический	5.00	-
21	548511.30	1319082.96	Картометрический	5.00	-
22	548505.39	1319083.62	Картометрический	5.00	-
23	548504.30	1319116.05	Картометрический	5.00	-
24	548476.81	1319116.86	Картометрический	5.00	-
25	548476.97	1319099.50	Картометрический	5.00	-
26	548354.65	1319143.30	Картометрический	5.00	-
27	548278.79	1319213.79	Картометрический	5.00	-
28	548236.68	1319252.91	Картометрический	5.00	-
29	548234.51	1319254.93	Картометрический	5.00	-
30	548201.68	1319265.39	Картометрический	5.00	-
31	548193.28	1319268.07	Картометрический	5.00	-
32	548162.76	1319286.20	Картометрический	5.00	-
33	548179.19	1319378.68	Картометрический	5.00	-
34	548154.37	1319410.73	Картометрический	5.00	-
35	547875.13	1319505.17	Картометрический	5.00	-
36	547884.76	1319535.54	Картометрический	5.00	-

1	2	3	4	5	6
37	547871.33	1319542.46	Картометрический	5.00	-
38	547869.88	1319547.73	Картометрический	5.00	-
39	547854.86	1319602.36	Картометрический	5.00	-
40	547854.29	1319604.44	Картометрический	5.00	-
41	547824.24	1319634.40	Картометрический	5.00	-
42	547755.51	1319603.82	Картометрический	5.00	-
43	547702.99	1319663.64	Картометрический	5.00	-
44	547681.68	1319645.25	Картометрический	5.00	-
45	547689.90	1319625.69	Картометрический	5.00	-
46	547679.64	1319613.95	Картометрический	5.00	-
47	547630.69	1319616.17	Картометрический	5.00	-
48	547613.16	1319633.29	Картометрический	5.00	-
49	547487.63	1319657.51	Картометрический	5.00	-
50	547428.55	1319663.52	Картометрический	5.00	-
51	547425.80	1319691.83	Картометрический	5.00	-
52	547371.15	1319694.98	Картометрический	5.00	-
53	547374.30	1319660.77	Картометрический	5.00	-
54	547316.50	1319659.99	Картометрический	5.00	-
55	547262.46	1319662.65	Картометрический	5.00	-
56	547261.30	1319705.90	Картометрический	5.00	-
57	547207.45	1319684.49	Картометрический	5.00	-
58	547175.76	1319654.22	Картометрический	5.00	-
59	547183.46	1319612.08	Картометрический	5.00	-
60	547209.94	1319537.99	Картометрический	5.00	-
61	547243.67	1319539.36	Картометрический	5.00	-
62	547291.29	1319529.47	Картометрический	5.00	-
63	547322.29	1319518.77	Картометрический	5.00	-
64	547326.62	1319509.02	Картометрический	5.00	-
65	547387.58	1319425.57	Картометрический	5.00	-
66	547448.22	1319356.37	Картометрический	5.00	-
67	547534.98	1319302.08	Картометрический	5.00	-
68	547538.45	1319291.18	Картометрический	5.00	-
69	547539.59	1319288.47	Картометрический	5.00	-
70	547553.50	1319255.42	Картометрический	5.00	-
71	547561.28	1319236.96	Картометрический	5.00	-
72	547563.32	1319232.10	Картометрический	5.00	-
73	547782.16	1319250.69	Картометрический	5.00	-
74	547867.33	1319142.83	Картометрический	5.00	-
75	547875.75	1319109.00	Картометрический	5.00	-
76	547833.36	1318943.54	Картометрический	5.00	-
77	547892.32	1318718.82	Картометрический	5.00	-
78	547906.78	1318655.94	Картометрический	5.00	-
79	548029.28	1318698.51	Картометрический	1.00	-
80	548107.77	1318692.80	Картометрический	1.00	-
81	548104.73	1318682.34	Картометрический	1.00	-
82	548111.54	1318685.22	Картометрический	1.00	-
83	548295.18	1318676.13	Картометрический	1.00	-
84	548313.45	1318705.38	Картометрический	1.00	-

1	2	3	4	5	6
85	548347.25	1318697.05	Картометрический	1.00	-
86	548345.22	1318660.62	Картометрический	1.00	-
87	548342.26	1318660.77	Картометрический	1.00	-
88	548114.19	1318672.33	Картометрический	1.00	-
89	548105.37	1318669.38	Картометрический	1.00	-
90	548100.06	1318666.24	Картометрический	1.00	-
91	548069.86	1318562.27	Картометрический	1.00	-
92	547988.94	1318346.20	Картометрический	5.00	-
93	547944.00	1318247.13	Картометрический	5.00	-
94	547918.28	1318135.85	Картометрический	5.00	-
95	547919.49	1318064.70	Картометрический	5.00	-
96	547979.57	1317931.50	Картометрический	1.00	-
97	548116.11	1317911.15	Картометрический	1.00	-
98	548202.23	1317997.58	Картометрический	1.00	-
99	548298.81	1317998.51	Картометрический	1.00	-
100	548318.78	1318061.89	Картометрический	1.00	-
101	548337.24	1318045.66	Картометрический	1.00	-
102	548368.68	1318065.75	Картометрический	1.00	-
103	548381.97	1318037.70	Картометрический	1.00	-
104	548423.09	1318002.65	Картометрический	1.00	-
105	548425.53	1318092.43	Картометрический	1.00	-
106	548449.15	1318094.55	Картометрический	1.00	-
107	548458.78	1318126.92	Картометрический	1.00	-
108	548469.75	1318125.14	Картометрический	1.00	-
109	548536.21	1318386.39	Картометрический	1.00	-
110	548575.95	1318393.75	Картометрический	1.00	-
111	548624.17	1318397.62	Картометрический	1.00	-
112	548687.99	1318450.51	Картометрический	1.00	-
113	548729.48	1318458.67	Картометрический	1.00	-
114	548729.04	1318507.81	Картометрический	1.00	-
115	548803.48	1318514.02	Картометрический	1.00	-
116	548808.46	1318605.48	Картометрический	1.00	-
117	548818.59	1318602.86	Картометрический	1.00	-
118	548820.49	1318628.26	Картометрический	1.00	-
119	548891.44	1318622.65	Картометрический	1.00	-
120	548892.12	1318603.15	Картометрический	1.00	-
121	548871.82	1318600.77	Картометрический	1.00	-
122	548859.75	1318572.90	Картометрический	1.00	-
123	548879.13	1318565.13	Картометрический	1.00	-
124	548882.88	1318507.49	Картометрический	1.00	-
125	548926.14	1318527.49	Картометрический	1.00	-
126	548949.05	1318536.64	Картометрический	1.00	-
127	548950.35	1318591.70	Картометрический	1.00	-
128	548965.56	1318590.74	Картометрический	1.00	-
129	548967.27	1318620.44	Картометрический	1.00	-
130	549103.42	1318603.79	Картометрический	1.00	-
1	549109.35	1318603.21	Картометрический	1.00	-


1	2	3	4	5	6
131	548504.08	1318360.83	Картометрический	1.00	-
132	548510.98	1318391.12	Картометрический	1.00	-
133	548527.05	1318461.61	Картометрический	1.00	-
134	548488.60	1318471.16	Картометрический	1.00	-
135	548399.39	1318493.31	Картометрический	1.00	-
136	548376.35	1318424.49	Картометрический	1.00	-
137	548366.35	1318394.48	Картометрический	1.00	-
131	548504.08	1318360.83	Картометрический	1.00	-
3. Сведения о характерных точках части (частей) границы объекта					
Обозначение характерных точек части границы	Координаты, м		Метод определения координат характерной точки	Средняя квадратическая погрешность положения характерной точки (Mt), м	Описание обозначения точки на местности (при наличии)
	X	Y			
1	2	3	4	5	6
Часть №					
-	-	-	-	-	-



Используемые условные знаки и обозначения:

- границы территориальной зоны
- границы субъекта Российской Федерации
- границы муниципального образования
- характерная точка границ территориальной зоны

Знакомство руководителем БУВД «Нормативно-проектный центр»

Подпись:  А.В. Рожников. Дата « 20 » ноября 2020 г.

Место для отрисовки плана (при наличии) зоны, составленного на основе местоположения границ области

Масштаб 1:5000

ОПИСАНИЕ МЕСТОПОЛОЖЕНИЯ ГРАНИЦ

Зона улиц, дорог, инженерной и транспортной инфраструктуры
села Пчельники - ИТ1/3

(наименование объекта, местоположение границ которого описано
(далее - объект)

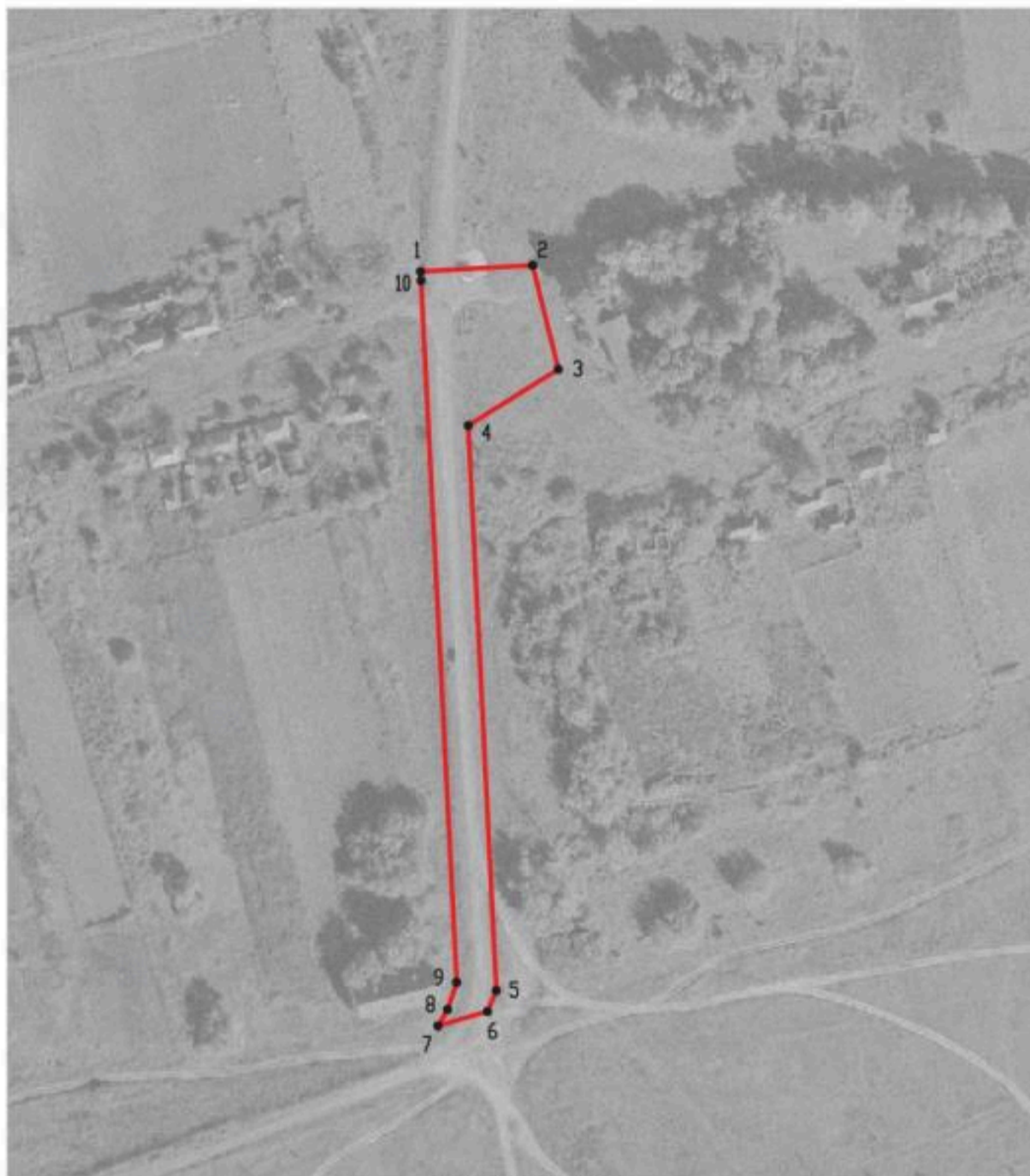
Раздел I

Сведения об объекте		
№ п/п	Характеристики объекта	Описание характеристик
1	2	3
1	Местоположение объекта	Воронежская область, Рамонский муниципальный район, Ступинское сельское поселение, село Пчельники
2	Площадь объекта \pm величина погрешности определения площади ($P \pm \Delta P$)	4308 \pm 230 м ²
3	Иные характеристики объекта	-

Раздел 2


Сведения о местоположении границ объекта					
1. Система координат: МСК - 36, зона 1					
2. Сведения о характерных точках границ объекта					
Обозначение характерных точек границ	Координаты, м		Метод определения координат характерной точки	Средняя квадратическая погрешность положения характерной точки (Mt), м	Описание обозначения точки на местности (при наличии)
	X	Y			
1	2	3	4	5	6
1	548345.22	1318660.62	Картометрический	1.00	-
2	548347.25	1318697.05	Картометрический	1.00	-
3	548313.45	1318705.38	Картометрический	1.00	-
4	548295.18	1318676.13	Картометрический	1.00	-
5	548111.54	1318685.22	Картометрический	1.00	-
6	548104.73	1318682.34	Картометрический	1.00	-
7	548100.06	1318666.24	Картометрический	1.00	-
8	548105.37	1318669.38	Картометрический	1.00	-
9	548114.19	1318672.33	Картометрический	1.00	-
10	548342.26	1318660.77	Картометрический	1.00	-
1	548345.22	1318660.62	Картометрический	1.00	-
3. Сведения о характерных точках части (частей) границы объекта					
Обозначение характерных точек части границы	Координаты, м		Метод определения координат характерной точки	Средняя квадратическая погрешность положения характерной точки (Mt), м	Описание обозначения точки на местности (при наличии)
	X	Y			
1	2	3	4	5	6
Часть № -					
-	-	-	-	-	-

План границ объекта



Масштаб 1:2000

Используемые условные знаки и обозначения:




границы территориальной зоны



• 1 характерная точка границ территориальной зоны

Заместитель руководителя БУВО «Нормативно-проектный центр»

Подпись  А.В. Ромашов Дата « 20 » _____ ноября _____ 2020 г.

Место для оттиска печати (или наложения) лица, составившего описание местоположения границ объекта



ОПИСАНИЕ МЕСТОПОЛОЖЕНИЯ ГРАНИЦ

Зона ритуальных объектов села Пчельники - СН 1/3

(наименование объекта, местоположение границ которого описано
(далее - объект)

Раздел I

Сведения об объекте		
№ п/п	Характеристики объекта	Описание характеристик
1	2	3
1	Местоположение объекта	Воронежская область, Рамонский муниципальный район, Ступинское сельское поселение, село Пчельники
2	Площадь объекта \pm величина погрешности определения площади ($P \pm \Delta P$)	14160 +/- 416 м ²
3	Иные характеристики объекта	-

Раздел 2

Сведения о местоположении границ объекта					
1. Система координат: МСК - 36, зона 1					
2. Сведения о характерных точках границ объекта					
Обозначение характерных точек границ	Координаты, м		Метод определения координат характерной точки	Средняя квадратическая погрешность положения характерной точки (Mt), м	Описание обозначения точки на местности (при наличии)
	X	Y			
1	2	3	4	5	6
1	548504.08	1318360.83	Картометрический	1.00	-
2	548510.98	1318391.12	Картометрический	1.00	-
3	548527.05	1318461.61	Картометрический	1.00	-
4	548488.60	1318471.16	Картометрический	1.00	-
5	548399.39	1318493.31	Картометрический	1.00	-
6	548376.35	1318424.49	Картометрический	1.00	-
7	548366.35	1318394.48	Картометрический	1.00	-
1	548504.08	1318360.83	Картометрический	1.00	-
3. Сведения о характерных точках части (частей) границы объекта					
Обозначение характерных точек части границы	Координаты, м		Метод определения координат характерной точки	Средняя квадратическая погрешность положения характерной точки (Mt), м	Описание обозначения точки на местности (при наличии)
	X	Y			
1	2	3	4	5	6
Часть № -					
-	-	-	-	-	-

План границ объекта




Масштаб 1:2000

Используемые условные знаки и обозначения:



границы территориальной зоны



характерная точка границ территориальной зоны

Заместитель руководителя БУВО «Нормативно-проектный центр»

Подпись  А.В. Ромашов Дата « 20 » ноября 2020 г.

Место для оттиска печати (при наличии) лица, составившего описание местоположения границ объекта



СВЕДЕНИЯ О ГРАНИЦАХ ТЕРРИТОРИАЛЬНЫХ ЗОН,
СОДЕРЖАЩИЕ ГРАФИЧЕСКОЕ ОПИСАНИЕ МЕСТОПОЛОЖЕНИЯ
ГРАНИЦ ТЕРРИТОРИАЛЬНЫХ ЗОН, ПЕРЕЧЕНЬ КООРДИНАТ
ХАРАКТЕРНЫХ ТОЧЕК ГРАНИЦ ТЕРРИТОРИАЛЬНЫХ ЗОН,
РАСПОЛОЖЕННЫХ ЗА ГРАНИЦАМИ НАСЕЛЕННЫХ ПУНКТОВ НА
ТЕРРИТОРИИ СТУПИНСКОГО СЕЛЬСКОГО ПОСЕЛЕНИЯ

ОПИСАНИЕ МЕСТОПОЛОЖЕНИЯ ГРАНИЦ

Зона улиц, дорог, инженерной и транспортной инфраструктуры за границами населенных пунктов - ИТ1

(наименование объекта, местоположение границ которого описано
(далее - объект)

Раздел 1

Сведения об объекте		
№ п/п	Характеристики объекта	Описание характеристик
1	2	3
1	Местоположение объекта	Воронежская область, Рамонский муниципальный район, Ступинское сельское поселение
2	Площадь объекта \pm величина погрешности определения площади ($P \pm \Delta P$)	177918 \pm 7382 м ²
3	Иные характеристики объекта	-

Сведения о местоположении границ объекта					
1. Система координат: МСК - 36, зона I					
2. Сведения о характерных точках границ объекта					
Обозначение характерных точек границ	Координаты, м		Метод определения координат характерной точки	Средняя квадратическая погрешность положения характерной точки (Mt), м	Описание обозначения точки на местности (при наличии)
	X	Y			
1	2	3	4	5	6
1	552985.70	1312172.73	Картометрический	5.00	-
2	552988.30	1312186.73	Картометрический	5.00	-
3	552988.56	1312188.47	Картометрический	5.00	-
4	552955.13	1312191.00	Картометрический	5.00	-
5	552945.27	1312194.00	Картометрический	5.00	-
6	552844.89	1312216.46	Картометрический	5.00	-
7	552688.81	1312252.08	Картометрический	5.00	-
8	552608.71	1312267.39	Картометрический	5.00	-
9	552577.48	1312273.36	Картометрический	5.00	-
10	552436.43	1312302.28	Картометрический	5.00	-
11	552382.80	1312305.17	Картометрический	5.00	-
12	552359.38	1312306.43	Картометрический	5.00	-
13	552281.67	1312305.25	Картометрический	5.00	-
14	552057.39	1312310.44	Картометрический	5.00	-
15	551854.14	1312313.45	Картометрический	5.00	-
16	551701.78	1312319.64	Картометрический	5.00	-
17	551581.92	1312318.56	Картометрический	5.00	-
18	551369.46	1312309.12	Картометрический	5.00	-
19	551204.79	1312300.19	Картометрический	5.00	-
20	551032.95	1312293.95	Картометрический	5.00	-
21	550814.40	1312277.65	Картометрический	5.00	-
22	550550.81	1312263.61	Картометрический	5.00	-
23	550348.61	1312247.04	Картометрический	5.00	-
24	549998.78	1312229.49	Картометрический	5.00	-
25	549944.37	1312224.55	Картометрический	5.00	-
26	549906.21	1312220.08	Картометрический	5.00	-
27	549868.99	1312219.42	Картометрический	5.00	-
28	549700.66	1312207.24	Картометрический	5.00	-
29	549671.20	1312205.47	Картометрический	5.00	-
30	549659.89	1312205.53	Картометрический	5.00	-
31	549632.56	1312204.76	Картометрический	5.00	-
32	549295.43	1312187.47	Картометрический	5.00	-
33	549265.03	1312185.63	Картометрический	5.00	-
34	549258.97	1312184.70	Картометрический	5.00	-
35	549255.36	1312183.87	Картометрический	5.00	-
36	549227.34	1312182.56	Картометрический	5.00	-

1	2	3	4	5	6
37	549204.40	1312180.60	Картометрический	5.00	-
38	548999.21	1312165.97	Картометрический	5.00	-
39	548971.62	1312164.82	Картометрический	5.00	-
40	548917.07	1312167.85	Картометрический	5.00	-
41	548909.11	1312167.49	Картометрический	5.00	-
42	548899.30	1312168.47	Картометрический	5.00	-
43	548858.89	1312172.65	Картометрический	5.00	-
44	548855.51	1312156.92	Картометрический	5.00	-
45	548897.87	1312152.53	Картометрический	5.00	-
46	548908.16	1312151.54	Картометрический	5.00	-
47	548917.01	1312150.25	Картометрический	5.00	-
48	548944.85	1312148.50	Картометрический	5.00	-
49	548979.31	1312147.94	Картометрический	5.00	-
50	549001.19	1312148.24	Картометрический	5.00	-
51	549255.18	1312169.66	Картометрический	5.00	-
52	549825.01	1312201.12	Картометрический	5.00	-
53	549827.31	1312201.22	Картометрический	5.00	-
54	549855.36	1312202.82	Картометрический	5.00	-
55	549955.90	1312208.19	Картометрический	5.00	-
56	550055.46	1312214.81	Картометрический	5.00	-
57	550083.11	1312217.01	Картометрический	5.00	-
58	550346.49	1312231.52	Картометрический	5.00	-
59	550552.49	1312245.13	Картометрический	5.00	-
60	550817.63	1312261.32	Картометрический	5.00	-
61	551033.00	1312275.91	Картометрический	5.00	-
62	551201.29	1312283.57	Картометрический	5.00	-
63	551367.09	1312291.07	Картометрический	5.00	-
64	551581.54	1312299.22	Картометрический	5.00	-
65	551699.34	1312301.83	Картометрический	5.00	-
66	551855.96	1312298.34	Картометрический	5.00	-
67	552056.07	1312292.10	Картометрический	5.00	-
68	552280.44	1312289.92	Картометрический	5.00	-
69	552359.34	1312288.68	Картометрический	5.00	-
70	552383.93	1312287.10	Картометрический	5.00	-
71	552412.21	1312285.29	Картометрический	5.00	-
72	552433.46	1312283.93	Картометрический	5.00	-
73	552453.94	1312279.88	Картометрический	5.00	-
74	552573.13	1312256.30	Картометрический	5.00	-
75	552644.74	1312241.22	Картометрический	5.00	-
76	552682.40	1312233.29	Картометрический	5.00	-
77	552844.34	1312202.37	Картометрический	5.00	-
78	552948.73	1312179.07	Картометрический	5.00	-
79	552958.29	1312177.57	Картометрический	5.00	-
1	552985.70	1312172.73	Картометрический	5.00	-
80	545321.50	1311987.47	Картометрический	5.00	-
81	545352.56	1312085.75	Картометрический	5.00	-
82	545377.49	1312155.68	Картометрический	5.00	-

1	2	3	4	5	6
83	545422.09	1312328.37	Картометрический	5.00	-
84	545500.64	1312495.70	Картометрический	5.00	-
85	545571.93	1312656.43	Картометрический	5.00	-
86	545578.41	1312669.20	Картометрический	5.00	-
87	545600.72	1312711.32	Картометрический	5.00	-
88	545607.34	1312722.03	Картометрический	5.00	-
89	545619.33	1312734.91	Картометрический	5.00	-
90	545604.71	1312742.93	Картометрический	5.00	-
91	545594.44	1312731.50	Картометрический	5.00	-
92	545586.98	1312719.50	Картометрический	5.00	-
93	545563.99	1312676.18	Картометрический	5.00	-
94	545557.37	1312663.03	Картометрический	5.00	-
95	545484.43	1312502.13	Картометрический	5.00	-
96	545407.16	1312335.11	Картометрический	5.00	-
97	545362.90	1312158.43	Картометрический	5.00	-
98	545331.58	1312065.47	Картометрический	5.00	-
99	545312.04	1312008.13	Картометрический	5.00	-
100	545308.83	1311990.94	Картометрический	5.00	-
80	545321.50	1311987.47	Картометрический	5.00	-
101	547645.34	1312143.63	Картометрический	5.00	-
102	547653.88	1312157.16	Картометрический	5.00	-
103	547624.33	1312174.00	Картометрический	5.00	-
104	547545.84	1312217.49	Картометрический	5.00	-
105	547519.04	1312232.57	Картометрический	5.00	-
106	547421.64	1312285.26	Картометрический	5.00	-
107	547381.53	1312307.84	Картометрический	5.00	-
108	547333.44	1312333.77	Картометрический	5.00	-
109	547296.95	1312356.20	Картометрический	5.00	-
110	547255.09	1312381.37	Картометрический	5.00	-
111	547178.83	1312430.75	Картометрический	5.00	-
112	547070.63	1312494.30	Картометрический	5.00	-
113	547039.30	1312512.71	Картометрический	5.00	-
114	547018.12	1312525.01	Картометрический	5.00	-
115	546953.50	1312571.98	Картометрический	5.00	-
116	546917.73	1312599.34	Картометрический	5.00	-
117	546875.58	1312631.13	Картометрический	5.00	-
118	546750.82	1312729.29	Картометрический	5.00	-
119	546713.27	1312761.17	Картометрический	5.00	-
120	546636.97	1312819.44	Картометрический	5.00	-
121	546487.84	1312926.25	Картометрический	5.00	-
122	546298.57	1313059.67	Картометрический	5.00	-
123	546264.70	1313083.52	Картометрический	5.00	-
124	546250.40	1313092.65	Картометрический	5.00	-
125	546234.59	1313099.97	Картометрический	5.00	-
126	546221.31	1313103.08	Картометрический	5.00	-
127	546211.63	1313103.74	Аналитический	2.50	-
128	546208.71	1313105.87	Аналитический	2.50	-

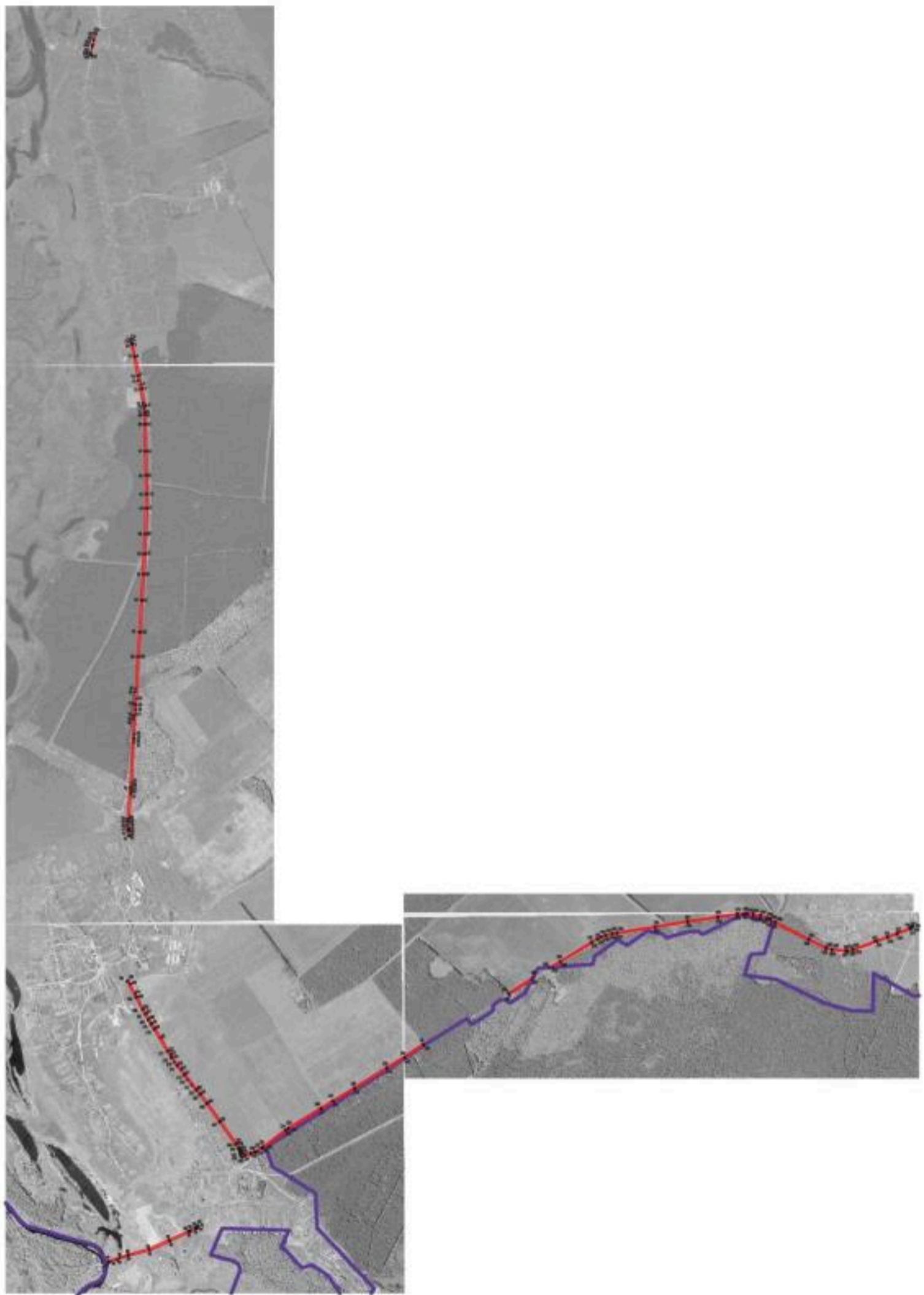
1	2	3	4	5	6
129	546206.64	1313123.88	Аналитический	2.50	-
130	546221.45	1313173.23	Аналитический	2.50	-
131	546233.56	1313205.96	Аналитический	2.50	-
132	546264.59	1313264.95	Аналитический	2.50	-
133	546272.35	1313275.56	Аналитический	2.50	-
134	546413.20	1313463.05	Аналитический	2.50	-
135	546430.11	1313486.98	Аналитический	2.50	-
136	546593.42	1313756.12	Аналитический	2.50	-
137	546655.11	1313857.05	Аналитический	2.50	-
138	546762.78	1314033.62	Аналитический	2.50	-
139	546930.19	1314303.75	Аналитический	2.50	-
140	547020.65	1314451.74	Аналитический	2.50	-
141	547126.01	1314607.90	Аналитический	2.50	-
142	547115.85	1314616.09	Аналитический	2.50	-
143	547009.88	1314459.01	Аналитический	2.50	-
144	546919.12	1314310.57	Аналитический	2.50	-
145	546751.71	1314040.43	Аналитический	2.50	-
146	546644.02	1313863.82	Аналитический	2.50	-
147	546582.32	1313762.89	Аналитический	2.50	-
148	546419.23	1313494.11	Аналитический	2.50	-
149	546402.69	1313470.71	Аналитический	2.50	-
150	546261.91	1313283.30	Аналитический	2.50	-
151	546253.53	1313271.86	Аналитический	2.50	-
152	546234.46	1313230.32	Аналитический	2.50	-
153	546228.95	1313225.12	Аналитический	2.50	-
154	546221.66	1313211.26	Аналитический	2.50	-
155	546209.12	1313177.35	Аналитический	2.50	-
156	546193.09	1313123.96	Аналитический	2.50	-
157	546184.34	1313102.69	Аналитический	2.50	-
158	546182.13	1313100.47	Аналитический	0.10	-
159	546186.62	1313096.92	Аналитический	2.50	-
160	546198.97	1313087.17	Картометрический	5.00	-
161	546211.82	1313087.70	Картометрический	5.00	-
162	546218.85	1313087.26	Картометрический	5.00	-
163	546228.76	1313084.79	Картометрический	5.00	-
164	546242.48	1313078.30	Картометрический	5.00	-
165	546255.36	1313070.06	Картометрический	5.00	-
166	546289.85	1313045.87	Картометрический	5.00	-
167	546476.87	1312913.54	Картометрический	5.00	-
168	546627.57	1312806.92	Картометрический	5.00	-
169	546703.30	1312748.65	Картометрический	5.00	-
170	546739.36	1312719.11	Картометрический	5.00	-
171	546783.25	1312683.51	Картометрический	5.00	-
172	546827.88	1312648.06	Картометрический	5.00	-
173	546865.84	1312618.45	Картометрический	5.00	-
174	546943.70	1312559.34	Картометрический	5.00	-
175	546972.64	1312536.44	Картометрический	5.00	-
176	547009.38	1312511.60	Картометрический	5.00	-

1	2	3	4	5	6
177	547062.51	1312480.51	Картометрический	5.00	-
178	547246.36	1312367.90	Картометрический	5.00	-
179	547288.69	1312342.21	Картометрический	5.00	-
180	547325.18	1312319.82	Картометрический	5.00	-
181	547373.77	1312293.84	Картометрический	5.00	-
182	547414.26	1312271.06	Картометрический	5.00	-
183	547511.19	1312218.32	Картометрический	5.00	-
101	547645.34	1312143.63	Картометрический	5.00	-
184	547546.61	1315315.20	Аналитический	2.50	-
185	547682.89	1315525.86	Аналитический	2.50	-
186	547659.50	1315513.65	Аналитический	2.50	-
187	547536.97	1315324.23	Аналитический	2.50	-
184	547546.61	1315315.20	Аналитический	2.50	-
188	547762.53	1315657.46	Аналитический	2.50	-
189	547815.96	1315745.77	Аналитический	2.50	-
190	547976.69	1316007.30	Аналитический	2.50	-
191	548005.78	1316056.23	Аналитический	2.50	-
192	548022.07	1316087.17	Аналитический	2.50	-
193	548036.59	1316125.08	Аналитический	2.50	-
194	548049.80	1316182.20	Аналитический	2.50	-
195	548056.28	1316219.29	Аналитический	2.50	-
196	548106.47	1316539.00	Аналитический	2.50	-
197	548149.04	1316806.17	Аналитический	2.50	-
198	548187.34	1317058.44	Аналитический	2.50	-
199	548211.51	1317221.53	Аналитический	2.50	-
200	548215.82	1317279.18	Аналитический	2.50	-
201	548217.50	1317301.65	Аналитический	2.50	-
202	548210.51	1317353.17	Аналитический	2.50	-
203	548198.85	1317413.95	Аналитический	2.50	-
204	548178.27	1317469.79	Аналитический	2.50	-
205	548169.54	1317487.12	Аналитический	2.50	-
206	548143.57	1317538.64	Аналитический	2.50	-
207	548000.54	1317818.05	Аналитический	2.50	-
208	547930.35	1317961.58	Аналитический	2.50	-
209	547916.55	1318008.90	Аналитический	2.50	-
210	547907.38	1318120.43	Аналитический	2.50	-
211	547907.32	1318137.75	Аналитический	2.50	-
212	547915.16	1318181.79	Аналитический	2.50	-
213	547983.09	1318365.76	Аналитический	0.20	-
214	548020.28	1318466.48	Аналитический	0.20	-
215	548052.62	1318553.93	Аналитический	0.20	-
216	548089.88	1318654.70	Аналитический	2.50	-
217	548098.42	1318665.55	Аналитический	2.50	-
218	548100.06	1318666.24	Аналитический	2.50	-
219	548104.73	1318682.34	Аналитический	2.50	-
220	548090.27	1318676.22	Аналитический	2.50	-

1	2	3	4	5	6
221	548078.39	1318661.13	Аналитический	2.50	-
222	548035.74	1318545.77	Аналитический	0.20	-
223	548008.09	1318470.99	Аналитический	0.20	-
224	547976.89	1318386.49	Аналитический	0.20	-
225	547902.45	1318184.90	Аналитический	2.50	-
226	547894.41	1318139.21	Аналитический	2.50	-
227	547894.31	1318120.72	Аналитический	2.50	-
228	547903.70	1318006.53	Аналитический	2.50	-
229	547918.18	1317956.87	Аналитический	2.50	-
230	547988.92	1317812.23	Аналитический	2.50	-
231	548131.98	1317532.75	Аналитический	2.50	-
232	548148.12	1317500.73	Аналитический	2.50	-
233	548167.93	1317486.34	Аналитический	2.50	-
234	548165.78	1317465.69	Аналитический	2.50	-
235	548166.33	1317464.60	Аналитический	2.50	-
236	548186.38	1317410.20	Аналитический	2.50	-
237	548197.60	1317351.63	Аналитический	2.50	-
238	548204.46	1317301.59	Аналитический	2.50	-
239	548203.14	1317284.05	Аналитический	2.50	-
240	548205.56	1317279.16	Аналитический	2.50	-
241	548202.23	1317271.79	Аналитический	2.50	-
242	548198.58	1317222.97	Аналитический	2.50	-
243	548174.48	1317060.36	Аналитический	2.50	-
244	548136.19	1316808.17	Аналитический	2.50	-
245	548093.63	1316541.03	Аналитический	2.50	-
246	548043.45	1316221.42	Аналитический	2.50	-
247	548037.05	1316184.78	Аналитический	2.50	-
248	548024.13	1316128.89	Аналитический	2.50	-
249	548010.21	1316092.54	Аналитический	2.50	-
250	547994.44	1316062.58	Аналитический	2.50	-
251	547965.57	1316014.02	Аналитический	2.50	-
252	547804.86	1315752.54	Аналитический	2.50	-
253	547764.53	1315685.88	Аналитический	2.50	-
188	547762.53	1315657.46	Аналитический	2.50	-
254	555533.23	1311889.57	Картометрический	1.00	-
255	555352.70	1311847.79	Картометрический	1.00	-
256	555353.39	1311842.45	Картометрический	1.00	-
257	555356.13	1311842.17	Аналитический	2.50	-
258	555357.95	1311840.08	Аналитический	2.50	-
259	555363.92	1311841.19	Аналитический	2.50	-
260	555364.65	1311844.21	Аналитический	2.50	-
261	555366.82	1311845.41	Аналитический	2.50	-
262	555424.25	1311858.21	Аналитический	2.50	-
263	555438.80	1311861.85	Аналитический	2.50	-
264	555474.98	1311870.69	Аналитический	2.50	-
265	555526.99	1311886.55	Аналитический	2.50	-
254	555533.23	1311889.57	Картометрический	1.00	-

3. Сведения о характерных точках части (частей) границы объекта					
Обозначение характерных точек части границы	Координаты, м		Метод определения координат характерной точки	Средняя квадратическая погрешность положения характерной точки (Mt), м	Описание обозначения точки на местности (при наличии)
	X	Y			
1	2	3	4	5	6
Часть №					
-	-	-	-	-	-

Рисунок 4
 План границ участка



- Исключены участки земли и обременения:
- участки, зарезервированные для государственных нужд Российской Федерации
 - участки, ограниченные ипотекой
 - участки, ограниченные ипотекой

Масштаб 1:15000

Федеральное агентство кадастра объектов недвижимости
 Государственный кадастровый учет объектов недвижимости
 Москва, ул. Вавилова, д. 19, стр. 1, 125080

ОПИСАНИЕ МЕСТОПОЛОЖЕНИЯ ГРАНИЦ

Зона сельскохозяйственного производства за границами населенных пунктов - СХ2

(наименование объекта, местоположение границ которого описано
(далее - объект)

Раздел 1


Сведения об объекте		
№ п/п	Характеристики объекта	Описание характеристик
1	2	3
1	Местоположение объекта	Воронежская область, Рамонский муниципальный район, Ступинское сельское поселение
2	Площадь объекта ± величина погрешности определения площади ($P \pm \Delta P$)	300000 +/- 9585 м ²
3	Иные характеристики объекта	-

Раздел 2

Сведения о местоположении границ объекта					
1. Система координат: МСК - 36, зона 1					
2. Сведения о характерных точках границ объекта					
Обозначение характерных точек границ	Координаты, м		Метод определения координат характерной точки	Средняя квадратическая погрешность положения характерной точки (Mt), м	Описание обозначения точки на местности (при наличии)
	X	Y			
1	2	3	4	5	6
1	547463.85	1313787.27	Картометрический	5.00	-
2	547480.52	1313822.85	Картометрический	5.00	-
3	547485.67	1313819.64	Картометрический	5.00	-
4	547521.25	1313893.50	Картометрический	5.00	-
5	547679.09	1314161.89	Картометрический	5.00	-
6	547143.32	1314593.94	Картометрический	5.00	-
7	546945.91	1314283.07	Картометрический	5.00	-
8	546908.89	1314224.78	Картометрический	5.00	-
1	547463.85	1313787.27	Картометрический	5.00	-
3. Сведения о характерных точках части (частей) границы объекта					
Обозначение характерных точек части границы	Координаты, м		Метод определения координат характерной точки	Средняя квадратическая погрешность положения характерной точки (Mt), м	Описание обозначения точки на местности (при наличии)
	X	Y			
1	2	3	4	5	6
Часть №					
-	-	-	-	-	-


Раздел 4

План границ объекта



Масштаб 1:10000

Используемые условные знаки и обозначения :



Заместитель руководителя БУИО «Нормативно-проектный центр»

Подпись:  А.В. Романов Дата « 20 » ноября 2020 г.

Место для оттиска печати (для размещения) лица, составившего описание местоположения границ объекта



ОПИСАНИЕ МЕСТОПОЛОЖЕНИЯ ГРАНИЦ

Зона животноводства за границами населенных пунктов - СХЗ

(наименование объекта, местоположение границ которого описано
(далее - объект)

Раздел 1

Сведения об объекте		
№ п/п	Характеристики объекта	Описание характеристик
1	2	3
1	Местоположение объекта	Воронежская область, Рамонский муниципальный район, Ступинское сельское поселение
2	Площадь объекта \pm величина погрешности определения площади ($P \pm \Delta P$)	884563 +/- 16459 м ²
3	Иные характеристики объекта	-



Раздел 2

Сведения о местоположении границ объекта					
1. Система координат: МСК - 36, зона 1					
2. Сведения о характерных точках границ объекта					
Обозначение характерных точек границ	Координаты, м		Метод определения координат характерной точки	Средняя квадратическая погрешность положения характерной точки (Mt), м	Описание обозначения точки на местности (при наличии)
	X	Y			
1	2	3	4	5	6
1	554980.88	1313766.32	Картометрический	5.00	-
2	555428.79	1314663.91	Картометрический	5.00	-
3	554662.10	1315048.90	Картометрический	5.00	-
4	554200.09	1314126.17	Картометрический	5.00	-
5	554949.98	1313752.63	Картометрический	5.00	-
1	554980.88	1313766.32	Картометрический	5.00	-
3. Сведения о характерных точках части (частей) границы объекта					
Обозначение характерных точек части границы	Координаты, м		Метод определения координат характерной точки	Средняя квадратическая погрешность положения характерной точки (Mt), м	Описание обозначения точки на местности (при наличии)
	X	Y			
1	2	3	4	5	6
Часть №					
-	-	-	-	-	-



Используемые условные знаки и обозначения:

Масштаб 1:10000

-  границы территориальной зоны
-  характерная точка границ территориальной зоны

Заместитель руководителя БУНО «Нормативно-проектный центр»

Подпись  А.В. Ромашов Дата « 20 » _____ ноября 2020 г.

Место для оттиска печати (или подписи) лица, составившего описание местоположения границ объекта



ОПИСАНИЕ МЕСТОПОЛОЖЕНИЯ ГРАНИЦ

Зона садоводства и огородничества за границами населенных пунктов - СО1

(наименование объекта, местоположение границ которого описано
(далее - объект)

Раздел I

Сведения об объекте		
№ п/п	Характеристики объекта	Описание характеристик
1	2	3
1	Местоположение объекта	Воронежская область, Рамонский муниципальный район, Ступинское сельское поселение
2	Площадь объекта \pm величина погрешности определения площади ($P \pm \Delta P$)	1593245 \pm 22089 м ²
3	Иные характеристики объекта	-

Раздел 2

Сведения о местоположении границ объекта					
1. Система координат: МСК - 36, зона 1					
2. Сведения о характерных точках границ объекта					
Обозначение характерных точек границ	Координаты, м		Метод определения координат характерной точки	Средняя квадратическая погрешность положения характерной точки (Mt), м	Описание обозначения точки на местности (при наличии)
	X	Y			
1	2	3	4	5	6
1	556029.40	1312444.98	Картометрический	1.00	-
2	556159.35	1312853.77	Картометрический	1.00	-
3	554993.00	1313403.75	Аналитический	0.30	-
4	554980.36	1313342.93	Аналитический	0.30	-
5	555015.36	1313300.11	Аналитический	0.30	-
6	555075.30	1313290.00	Аналитический	0.30	-
7	555196.00	1313200.29	Аналитический	0.30	-
8	555221.18	1313047.47	Аналитический	0.30	-
9	555215.31	1312983.16	Аналитический	0.30	-
10	555255.05	1312913.16	Аналитический	0.30	-
11	555239.15	1312858.30	Аналитический	0.30	-
12	555310.80	1312769.25	Аналитический	0.30	-
13	555377.96	1312727.70	Аналитический	0.30	-
14	555436.99	1312713.36	Аналитический	0.30	-
15	555464.56	1312753.66	Аналитический	0.30	-
16	555495.78	1312678.70	Аналитический	0.30	-
17	555589.02	1312557.16	Аналитический	0.30	-
18	555637.60	1312517.55	Аналитический	0.30	-
19	555673.49	1312478.95	Картометрический	1.00	-
20	555740.10	1312529.75	Картометрический	1.00	-
21	555877.15	1312522.34	Картометрический	1.00	-
22	555974.27	1312473.83	Картометрический	1.00	-
1	556029.40	1312444.98	Картометрический	1.00	-
23	549819.76	1311206.55	Аналитический	2.50	-
24	549840.39	1311233.51	Аналитический	2.50	-
25	549884.39	1311299.64	Аналитический	2.50	-
26	549874.92	1311319.99	Картометрический	5.00	-
27	549845.44	1311300.51	Картометрический	5.00	-
28	549832.75	1311278.78	Картометрический	5.00	-
29	549802.28	1311261.22	Картометрический	5.00	-
30	549801.92	1311261.80	Картометрический	5.00	-
31	549809.40	1311272.75	Картометрический	5.00	-
32	549827.94	1311282.77	Картометрический	5.00	-
33	549830.82	1311298.61	Картометрический	5.00	-
34	549847.88	1311307.71	Картометрический	5.00	-

1	2	3	4	5	6
35	549867.55	1311321.39	Картометрический	5.00	-
36	549869.77	1311326.01	Картометрический	5.00	-
37	549871.06	1311333.17	Картометрический	5.00	-
38	549868.86	1311342.71	Картометрический	5.00	-
39	549860.63	1311356.13	Картометрический	5.00	-
40	549851.11	1311350.49	Картометрический	5.00	-
41	549835.55	1311368.31	Картометрический	5.00	-
42	549833.99	1311370.19	Картометрический	5.00	-
43	549824.75	1311381.35	Картометрический	5.00	-
44	549811.50	1311396.78	Картометрический	5.00	-
45	549802.63	1311411.80	Картометрический	5.00	-
46	549801.80	1311413.21	Картометрический	5.00	-
47	549793.61	1311427.08	Картометрический	5.00	-
48	549785.04	1311422.19	Картометрический	5.00	-
49	549780.47	1311429.78	Картометрический	5.00	-
50	549788.78	1311434.84	Картометрический	5.00	-
51	549789.31	1311438.09	Картометрический	5.00	-
52	549745.28	1311519.36	Картометрический	5.00	-
53	549741.30	1311519.36	Картометрический	5.00	-
54	549729.46	1311512.18	Аналитический	0.10	-
55	549717.49	1311534.57	Аналитический	0.10	-
56	549669.94	1311518.22	Аналитический	0.10	-
57	549630.45	1311592.78	Аналитический	0.10	-
58	549624.97	1311603.13	Аналитический	0.10	-
59	549438.64	1311953.40	Аналитический	0.10	-
60	549351.18	1312121.77	Аналитический	0.10	-
61	549382.82	1312149.93	Аналитический	0.10	-
62	549418.10	1312151.63	Аналитический	0.30	-
63	549417.30	1312172.58	Аналитический	0.30	-
64	549381.82	1312170.77	Аналитический	0.30	-
65	549381.46	1312176.63	Аналитический	0.10	-
66	549317.21	1312173.08	Аналитический	0.10	-
67	549255.18	1312169.66	Картометрический	5.00	-
68	549255.81	1312158.99	Картометрический	5.00	-
69	549173.69	1312149.62	Картометрический	5.00	-
70	549062.62	1312135.83	Картометрический	5.00	-
71	548993.13	1312127.21	Картометрический	5.00	-
72	548933.08	1312131.68	Картометрический	5.00	-
73	548979.91	1312107.50	Картометрический	5.00	-
74	548996.42	1312074.33	Картометрический	5.00	-
75	548977.32	1312006.05	Картометрический	5.00	-
76	548919.30	1312000.47	Картометрический	5.00	-
77	548912.74	1311912.54	Картометрический	5.00	-
78	548925.42	1311750.32	Картометрический	5.00	-
79	548836.98	1311578.03	Картометрический	5.00	-
80	548832.84	1311562.28	Картометрический	5.00	-
81	548873.98	1311603.46	Картометрический	5.00	-
82	548893.46	1311669.96	Картометрический	5.00	-

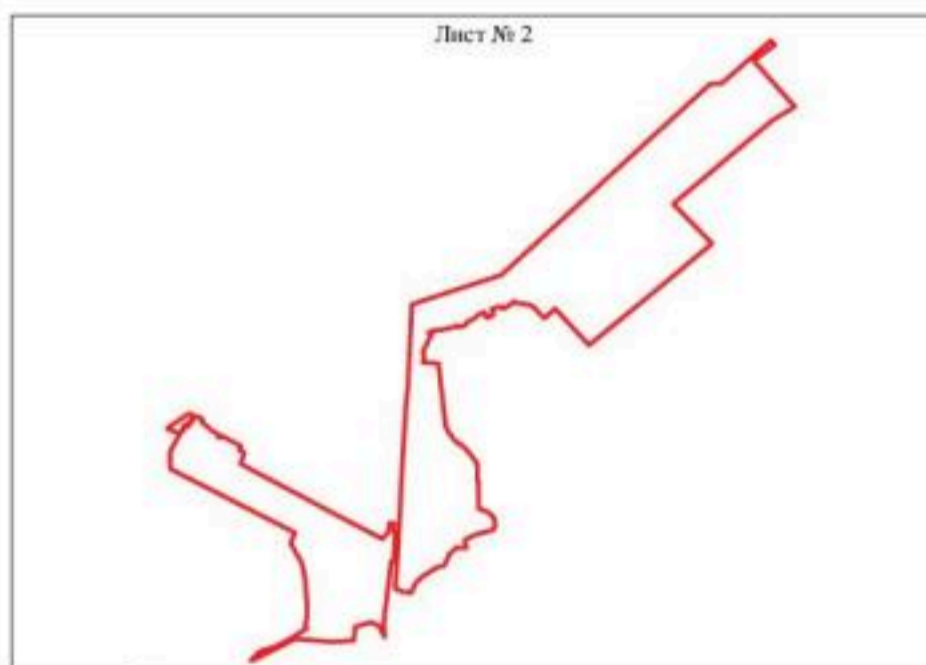
1	2	3	4	5	6
83	548932.42	1311741.83	Картометрический	5.00	-
84	548971.95	1311801.50	Картометрический	5.00	-
85	548984.55	1311792.80	Картометрический	5.00	-
86	549015.10	1311801.25	Картометрический	5.00	-
87	549039.15	1311801.30	Картометрический	5.00	-
88	549069.80	1311801.50	Картометрический	5.00	-
89	549183.75	1311792.85	Картометрический	5.00	-
90	549248.65	1311778.90	Картометрический	5.00	-
91	549331.15	1311731.45	Картометрический	5.00	-
92	549377.05	1311749.50	Картометрический	5.00	-
93	549649.25	1311219.65	Картометрический	5.00	-
94	549718.96	1311217.98	Картометрический	5.00	-
95	549730.88	1311223.43	Картометрический	5.00	-
96	549798.56	1311259.98	Картометрический	5.00	-
97	549798.98	1311259.32	Картометрический	1.00	-
98	549806.99	1311237.50	Картометрический	1.00	-
23	549819.76	1311206.55	Аналитический	2.50	-
99	550348.61	1312247.04	Картометрический	5.00	-
100	550357.03	1312271.95	Аналитический	0.10	-
101	550473.27	1312627.64	Аналитический	0.10	-
102	550851.70	1313040.89	Картометрический	5.00	-
103	550879.87	1313071.56	Картометрический	5.00	-
104	551286.48	1313515.50	Картометрический	5.00	-
105	551289.25	1313564.48	Картометрический	5.00	-
106	551398.70	1313690.15	Картометрический	5.00	-
107	551445.20	1313743.52	Картометрический	5.00	-
108	551467.04	1313768.60	Картометрический	5.00	-
109	551471.28	1313773.47	Картометрический	5.00	-
110	551452.31	1313791.12	Картометрический	5.00	-
111	551386.17	1313701.26	Картометрический	5.00	-
112	551189.35	1313876.00	Картометрический	5.00	-
113	551132.33	1313780.18	Аналитический	2.50	-
114	550776.35	1313359.04	Аналитический	2.50	-
115	550758.34	1313376.57	Аналитический	2.50	-
116	550607.73	1313523.09	Картометрический	5.00	-
117	550602.78	1313517.87	Картометрический	5.00	-
118	550596.25	1313510.31	Картометрический	5.00	-
119	550569.82	1313479.18	Картометрический	5.00	-
120	550563.29	1313471.62	Картометрический	5.00	-
121	550470.98	1313360.52	Картометрический	5.00	-
122	550308.00	1313162.81	Картометрический	5.00	-
123	550175.70	1313000.50	Картометрический	5.00	-
124	550325.00	1312861.50	Картометрический	5.00	-
125	550331.00	1312856.00	Картометрический	5.00	-
126	550289.99	1312811.42	Аналитический	0.20	-
127	550316.39	1312784.53	Аналитический	0.20	-
128	550323.15	1312777.66	Аналитический	0.20	-

1	2	3	4	5	6
129	550346.10	1312754.28	Аналитический	0.20	-
130	550355.11	1312686.82	Аналитический	0.20	-
131	550362.47	1312681.94	Аналитический	0.20	-
132	550341.93	1312657.20	Аналитический	0.20	-
133	550330.12	1312637.86	Аналитический	0.20	-
134	550338.06	1312634.60	Аналитический	0.20	-
135	550334.53	1312613.36	Аналитический	0.20	-
136	550337.35	1312612.51	Аналитический	0.20	-
137	550328.84	1312585.66	Аналитический	0.20	-
138	550304.01	1312595.16	Аналитический	0.20	-
139	550290.23	1312564.69	Аналитический	0.20	-
140	550315.95	1312556.47	Аналитический	0.20	-
141	550306.78	1312532.12	Аналитический	0.20	-
142	550288.99	1312512.28	Аналитический	0.20	-
143	550275.27	1312481.36	Аналитический	0.20	-
144	550264.11	1312480.22	Аналитический	0.20	-
145	550254.56	1312462.97	Аналитический	0.20	-
146	550252.85	1312443.20	Аналитический	0.20	-
147	550258.78	1312441.06	Аналитический	0.20	-
148	550250.91	1312420.68	Аналитический	0.20	-
149	550244.35	1312390.56	Аналитический	0.20	-
150	550240.40	1312372.82	Аналитический	0.20	-
151	550237.99	1312345.20	Аналитический	0.20	-
152	550230.83	1312316.56	Аналитический	0.20	-
153	550224.39	1312332.42	Аналитический	0.20	-
154	550144.90	1312292.02	Аналитический	0.20	-
155	550142.94	1312297.78	Аналитический	0.20	-
156	550122.87	1312298.77	Аналитический	0.20	-
157	550101.85	1312293.62	Аналитический	0.20	-
158	550096.48	1312359.94	Аналитический	0.20	-
159	549844.04	1312388.77	Аналитический	0.20	-
160	549834.26	1312387.40	Аналитический	0.20	-
161	549821.25	1312395.70	Аналитический	0.20	-
162	549813.44	1312398.98	Аналитический	0.20	-
163	549809.69	1312400.46	Аналитический	0.20	-
164	549805.81	1312402.17	Аналитический	0.20	-
165	549802.70	1312404.62	Аналитический	0.20	-
166	549786.22	1312417.12	Аналитический	0.20	-
167	549779.06	1312421.37	Аналитический	0.20	-
168	549758.80	1312439.97	Аналитический	0.20	-
169	549756.24	1312442.32	Аналитический	0.20	-
170	549758.25	1312448.50	Аналитический	0.20	-
171	549739.51	1312470.81	Аналитический	0.20	-
172	549723.31	1312484.50	Аналитический	0.20	-
173	549703.40	1312501.32	Аналитический	0.20	-
174	549680.25	1312520.30	Аналитический	0.20	-
175	549679.07	1312520.66	Аналитический	0.20	-
176	549671.35	1312520.70	Аналитический	0.20	-


1	2	3	4	5	6
177	549671.15	1312523.10	Аналитический	0.20	-
178	549666.05	1312524.75	Аналитический	0.20	-
179	549596.50	1312526.01	Аналитический	0.20	-
180	549596.84	1312530.14	Аналитический	0.20	-
181	549574.40	1312530.21	Аналитический	0.20	-
182	549569.12	1312527.93	Аналитический	0.20	-
183	549545.08	1312530.30	Аналитический	0.20	-
184	549515.46	1312530.39	Аналитический	0.20	-
185	549508.81	1312530.40	Аналитический	0.20	-
186	549478.28	1312530.50	Аналитический	0.20	-
187	549478.34	1312535.60	Аналитический	0.20	-
188	549462.32	1312576.26	Аналитический	0.20	-
189	549438.71	1312597.64	Аналитический	0.20	-
190	549414.57	1312598.77	Аналитический	0.20	-
191	549415.96	1312601.34	Аналитический	2.50	-
192	549402.45	1312601.34	Аналитический	2.50	-
193	549388.62	1312591.65	Аналитический	2.50	-
194	549366.80	1312510.82	Аналитический	2.50	-
195	549345.30	1312472.07	Аналитический	2.50	-
196	549344.88	1312471.61	Аналитический	2.50	-
197	549311.41	1312479.92	Аналитический	2.50	-
198	549311.80	1312451.88	Аналитический	2.50	-
199	549314.42	1312438.17	Аналитический	2.50	-
200	549286.19	1312407.17	Аналитический	2.50	-
201	549256.75	1312394.00	Аналитический	2.50	-
202	549236.94	1312383.65	Аналитический	2.50	-
203	549230.69	1312357.87	Аналитический	2.50	-
204	549229.03	1312351.03	Аналитический	2.50	-
205	549223.75	1312342.83	Аналитический	2.50	-
206	549220.09	1312343.15	Аналитический	2.50	-
207	549219.57	1312336.36	Аналитический	2.50	-
208	549185.45	1312283.45	Аналитический	2.50	-
209	549155.79	1312258.76	Аналитический	2.50	-
210	549121.42	1312244.50	Аналитический	2.50	-
211	549125.32	1312217.55	Аналитический	2.50	-
212	549122.62	1312214.84	Аналитический	2.50	-
213	549126.24	1312207.06	Аналитический	2.50	-
214	549132.02	1312194.64	Аналитический	2.50	-
215	549139.80	1312177.90	Картометрический	5.00	-
216	549140.57	1312176.06	Картометрический	5.00	-
217	549204.40	1312180.60	Картометрический	5.00	-
218	549227.34	1312182.56	Картометрический	5.00	-
219	549255.36	1312183.87	Картометрический	5.00	-
220	549258.97	1312184.70	Картометрический	5.00	-
221	549265.03	1312185.63	Картометрический	5.00	-
222	549295.43	1312187.47	Картометрический	5.00	-
223	549632.56	1312204.76	Картометрический	5.00	-

1	2	3	4	5	6
224	549659.89	1312205.53	Картометрический	5.00	-
225	549671.20	1312205.47	Картометрический	5.00	-
226	549700.66	1312207.24	Картометрический	5.00	-
227	549868.99	1312219.42	Картометрический	5.00	-
228	549906.21	1312220.08	Картометрический	5.00	-
229	549944.37	1312224.55	Картометрический	5.00	-
230	549998.78	1312229.49	Картометрический	5.00	-
99	550348.61	1312247.04	Картометрический	5.00	-
3. Сведения о характерных точках части (частей) границы объекта					
Обозначение характерных точек части границы	Координаты, м		Метод определения координат характерной точки	Средняя квадратическая погрешность положения характерной точки (Mt), м	Описание обозначения точки на местности (при наличии)
	X	Y			
1	2	3	4	5	6
Часть №					
-	-	-	-	-	-

Схема расположения листов плана границ объекта



Используемые условные знаки и обозначения:



границы территориальной зоны



Лист № 1 область и номер листа плана границ объекта

Масштаб 1:25000

Заместитель руководителя БУВО «Нормативно-проектный центр»

Подпись  А.В. Ромащев Дата « 20 » ноября 2020 г.

Место для оттиска печати (или плавучий штамп, составившего описание местоположения границ объекта)





План границ объекта

Лист № 1



Используемые условные знаки и обозначения:

Масштаб 1:5000

- | | |
|---|---|
|  | границы территориальной зоны |
|  | характерная точка границ территориальной зоны |

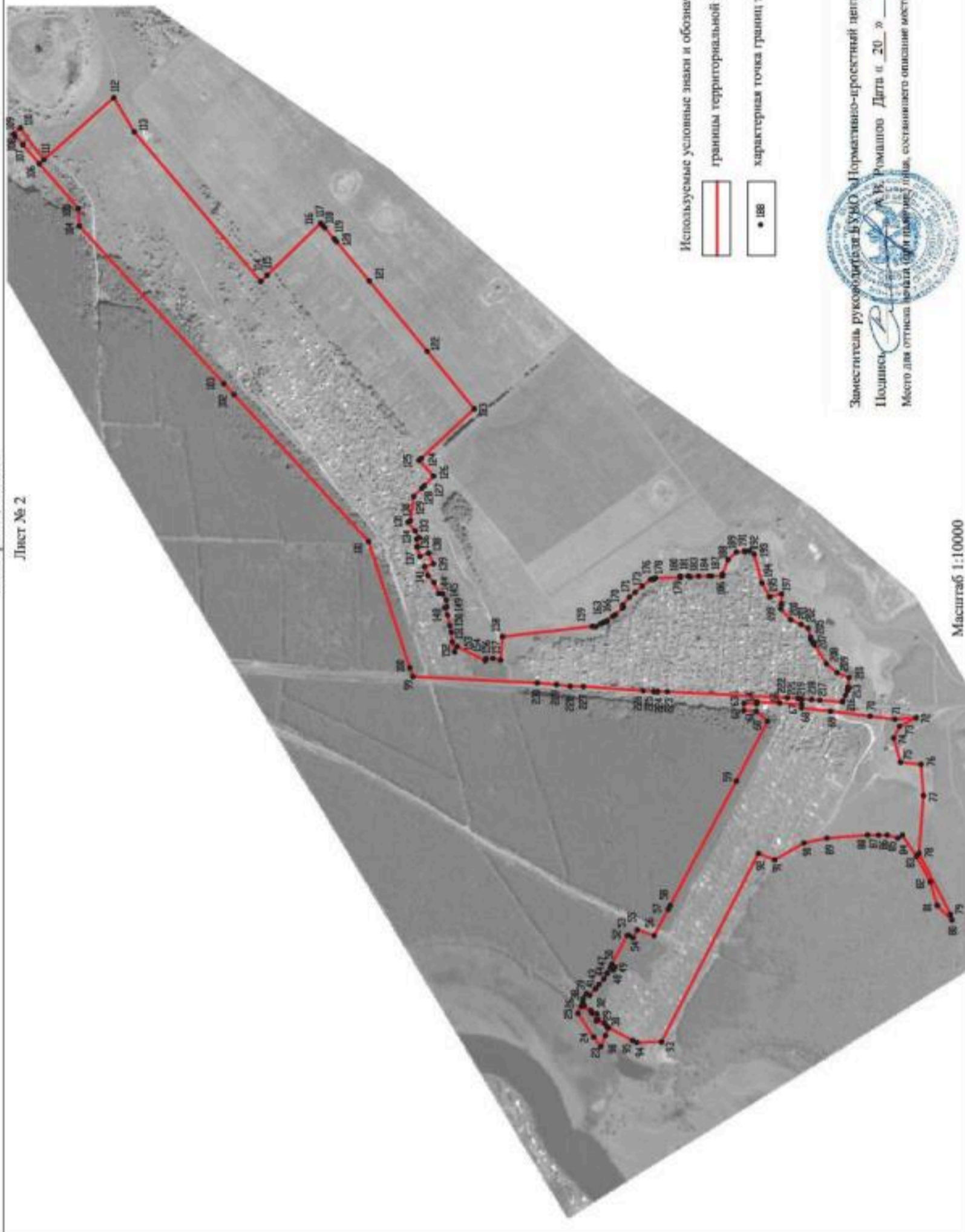
Заместитель руководителя БУВО «Нормативно-проектный центр»

Подпись  А.В. Ромашов Дата « 20 » ноября 2020 г.

Место для оттиска печати (для подписи) лица, составившего описание местоположения границ объекта



План границ объекта
Лист № 2



Используемые условные знаки и обозначения:

-  границы территориальной зоны
-  характерная точка границ территориальной зоны



Заместитель руководителя БУУО «Нормативно-проектный центр»
 Подпись: *А.В. Ромашов* Дата: и 20__ го ____ месяца 2020 г.
 Место для оттиска печати (для подлинности): составленного описания местоположения границ объекта

Масштаб 1:10000