




ДЕПАРТАМЕНТ
АРХИТЕКТУРЫ И ГРАДОСТРОИТЕЛЬСТВА
ВОРОНЕЖСКОЙ ОБЛАСТИ



ПРИКАЗ

18.10.2021

№ 45-01-04/1152

г. Воронеж

**Об утверждении правил землепользования и застройки
Алешковского сельского поселения Терновского муниципального
района Воронежской области**

В соответствии с Градостроительным кодексом Российской Федерации, Федеральным законом от 06.10.2003 № 131-ФЗ «Об общих принципах организации местного самоуправления в Российской Федерации», Законами Воронежской области от 07.07.2006 № 61-ОЗ «О регулировании градостроительной деятельности в Воронежской области», от 20.12.2018 № 173-ОЗ «О перераспределении полномочий по утверждению правил землепользования и застройки между органами местного самоуправления поселений Воронежской области, городского округа город Нововоронеж, Борисоглебского городского округа и исполнительными органами государственной власти Воронежской области», постановлением правительства Воронежской области от 31.12.2014 № 1240 «Об утверждении Положения о департаменте архитектуры и градостроительства Воронежской области», на основании приказа департамента архитектуры и градостроительства Воронежской области от 30.12.2019 № 45-01-04/900 «О подготовке проектов правил землепользования и застройки поселений Богучарского, Бутурлиновского, Грибановского, Калачеевского, Каменского,

Кантемировского, Нижнедевицкого, Новохопёрского, Острогожского, Петропавловского, Поворинского, Репьёвского, Россошанского, Таловского, Терновского и Эртильского муниципальных районов и Борисоглебского городского округа Воронежской области», с учетом заключения о результатах публичных слушаний от 12.04.2021 № 1, № 2

п р и к а з ы в а ю:

1. Утвердить прилагаемые правила землепользования и застройки Алешковского сельского поселения Терновского муниципального района Воронежской области.

2. Признать утратившими силу следующие решения Совета народных депутатов Алешковского сельского поселения Терновского муниципального района Воронежской области:

- от 27.08.2012 № 41 «Об утверждении Правил землепользования и застройки Алешковского сельского поселения Терновского муниципального района Воронежской области»;

- от 28.11.2016 № 59 «О внесении изменений в Решение Совета народных депутатов Алешковского сельского поселения Терновского муниципального района Воронежской области от 27.08.2012 года № 41 «Об утверждении Правил землепользования и застройки Алешковского сельского поселения Терновского муниципального района»;

- от 11.09.2017 № 89 «О внесении изменений в Приложение № 1 к Решению Совета народных депутатов Алешковского сельского поселения Терновского муниципального района Воронежской области от 27.08.2012 г. № 41 (в ред. изм. от 28.11.2016 г. № 59) «Об утверждении Правил землепользования и застройки Алешковского сельского поселения Терновского муниципального района Воронежской области»;

- от 30.07.2018 № 136 «О внесении изменений в Решение Совета народных депутатов Алешковского сельского поселения Терновского муниципального района Воронежской области от 27.08. 2012 года № 41 «Об

утверждении Правил землепользования и застройки Алешковского сельского поселения Терновского муниципального района» (в редакции решения № 59 от 28.11.2016г.);

- от 27.12.2018 № 147 «О внесении изменений в Решение Совета народных депутатов Алешковского сельского поселения Терновского муниципального района Воронежской области от 27.08.2012 г. № 41 «Об утверждении Правил землепользования и застройки Алешковского сельского поселения Терновского муниципального района Воронежской области».

3. Контроль исполнения настоящего приказа возложить на заместителя руководителя департамента архитектуры и градостроительства Воронежской области – начальника отдела территориального планирования Беляеву С.М.

Руководитель департамента
архитектуры и градостроительства
Воронежской области



А.А. Еренков

УТВЕРЖДЕНЫ
приказом департамента
архитектуры и градостроительства
Воронежской области
от 18.10.2021 № 45-01-04/1152

**ПРАВИЛА ЗЕМЛЕПОЛЬЗОВАНИЯ И ЗАСТРОЙКИ
АЛЕШКОВСКОГО СЕЛЬСКОГО ПОСЕЛЕНИЯ
ТЕРНОВСКОГО МУНИЦИПАЛЬНОГО РАЙОНА
ВОРОНЕЖСКОЙ ОБЛАСТИ**

**ЧАСТЬ I. ПОРЯДОК ПРИМЕНЕНИЯ ПРАВИЛ
ЗЕМЛЕПОЛЬЗОВАНИЯ И ЗАСТРОЙКИ И ВНЕСЕНИЯ В НИХ
ИЗМЕНЕНИЙ**

Раздел 1. Общие положения

**1. Предмет регулирования и цели подготовки правил
землепользования и застройки Алешковского сельского поселения
Терновского муниципального района Воронежской области**

1. Правила землепользования и застройки Алешковского сельского поселения Терновского муниципального района Воронежской области (далее – Правила) являются документом градостроительного зонирования, который утверждается нормативным правовым актом департамента архитектуры и градостроительства Воронежской области и в котором устанавливаются территориальные зоны, градостроительные регламенты, порядок применения такого документа и порядок внесения в него изменений.

2. Правила разработаны в соответствии с Градостроительным кодексом Российской Федерации (далее – ГрК РФ), Земельным кодексом Российской Федерации, Федеральным законом от 06.10.2003 № 131-ФЗ «Об общих принципах организации местного самоуправления в Российской Федерации», иными нормативными правовыми актами Российской Федерации, Воронежской области, муниципальными правовыми актами муниципального образования с учетом положений нормативных актов и

документов, определяющих основные направления социально-экономического и градостроительного развития муниципального образования, а также сведений Единого государственного реестра недвижимости, сведений, документов и материалов, содержащихся в государственных информационных системах обеспечения градостроительной деятельности.

3. Правила разработаны в целях:

- создания условий для устойчивого развития территории муниципального образования, сохранения окружающей среды и объектов культурного наследия;
- создания условий для планировки территории муниципального образования;
- обеспечения прав и законных интересов физических и юридических лиц, в том числе правообладателей земельных участков и объектов капитального строительства;
- создания условий для привлечения инвестиций, в том числе путем предоставления возможности выбора наиболее эффективных видов разрешенного использования земельных участков и объектов капитального строительства.

2. Основные понятия, используемые в Правилах

В настоящих Правилах используются основные понятия, установленные законодательством Российской Федерации.

3. Сфера применения Правил

1. Действие настоящих Правил распространяется на всю территорию Алешковского сельского поселения Терновского муниципального района Воронежской области. Правила обязательны для соблюдения органами государственной власти, органами местного самоуправления, физическими и юридическими лицами, при осуществлении ими градостроительной деятельности на территории Алешковского

сельского поселения Терновского муниципального района Воронежской области.

2. Настоящие Правила применяются наряду с:

– техническими регламентами и иными обязательными требованиями, установленными в соответствии с законодательством в целях обеспечения безопасности жизни и здоровья людей, надежности и безопасности зданий, строений и сооружений, сохранения окружающей природной среды и объектов культурного наследия;

– региональными и местными нормативами градостроительного проектирования.

4. Содержание и порядок применения Правил

1. Правила включают в себя:

- 1) порядок их применения и внесения изменений в Правила;
- 2) карту градостроительного зонирования;
- 3) градостроительные регламенты.

Обязательным приложением к настоящим Правилам являются сведения о границах территориальных зон, которые должны содержать графическое описание местоположения границ территориальных зон, перечень координат характерных точек этих границ в системе координат, используемой для ведения Единого государственного реестра недвижимости.

2. Порядок применения Правил и внесения в них изменений включает в себя положения:

1) о регулировании землепользования и застройки;

2) об изменении видов разрешенного использования земельных участков и объектов капитального строительства физическими и юридическими лицами;

3) о подготовке документации по планировке территории органами местного самоуправления;

4) о проведении общественных обсуждений или публичных слушаний по вопросам землепользования и застройки;

- 5) о внесении изменений в Правила;
- 6) о регулировании иных вопросов землепользования и застройки.

5. Использование объектов недвижимости, не соответствующих настоящим Правилам

1. Земельные участки или объекты капитального строительства, виды разрешенного использования, предельные (минимальные и (или) максимальные) размеры и предельные параметры которых не соответствуют градостроительному регламенту, могут использоваться без установления срока приведения их в соответствие с градостроительным регламентом, за исключением случаев, если использование таких земельных участков и объектов капитального строительства опасно для жизни или здоровья человека, для окружающей среды, объектов культурного наследия.

2. Реконструкция указанных в подпункте 1 настоящего пункта объектов капитального строительства может осуществляться только путем приведения таких объектов в соответствие с градостроительным регламентом или путем уменьшения их несоответствия предельным параметрам разрешенного строительства, реконструкции. Изменение видов разрешенного использования указанных земельных участков и объектов капитального строительства может осуществляться путем приведения их в соответствие с видами разрешенного использования земельных участков и объектов капитального строительства, установленными градостроительным регламентом.

3. В случае если использование указанных в подпункте 1 настоящего пункта земельных участков и объектов капитального строительства продолжается и опасно для жизни или здоровья человека, для окружающей среды, объектов культурного наследия, в соответствии с федеральными законами может быть наложен запрет на использование таких земельных участков и объектов.

6. Открытость и доступность информации о землепользовании и застройке

1. Настоящие Правила являются открытыми и общедоступными.
2. Настоящие Правила подлежат опубликованию в порядке, установленном для официального опубликования нормативных правовых актов Воронежской области, и размещению в федеральной государственной информационной системе территориального планирования и в государственной информационной системе обеспечения градостроительной деятельности.

Раздел 2. Положения о регулировании землепользования и застройки

7. Перераспределение полномочий между органами местного самоуправления Алешковского сельского поселения Терновского муниципального района Воронежской области и департаментом архитектуры и градостроительства Воронежской области

1. На основании Закона Воронежской области от 20.12.2018 № 173-ОЗ «О перераспределении полномочий по утверждению правил землепользования и застройки между органами местного самоуправления поселений Воронежской области, городского округа город Нововоронеж, Борисоглебского городского округа и исполнительными органами государственной власти Воронежской области» (далее – Закон Воронежской области) и в соответствии со статьей 8.2 ГрК РФ, пунктом 6.1 статьи 26.3 Федерального закона от 06.10.1999 № 184-ФЗ «Об общих принципах организации законодательных (представительных) и исполнительных органов государственной власти субъектов Российской Федерации», частью 1.2 статьи 17 Федерального закона от 06.10.2003 № 131-ФЗ «Об общих принципах организации местного самоуправления в Российской Федерации» полномочия по утверждению Правил перераспределены между органами местного самоуправления Алешковского сельского поселения Терновского муниципального района Воронежской области и департаментом архитектуры

и градостроительства Воронежской области (далее – Уполномоченный орган) на срок, установленный Законом Воронежской области.

2. После истечения срока, указанного в Законе Воронежской области, полномочия Уполномоченного органа, предусмотренные настоящими Правилами, осуществляются органами местного самоуправления Алешковского сельского поселения Терновского муниципального района Воронежской области в соответствии с требованиями ГрК РФ.

8. Полномочия Уполномоченного органа по вопросам землепользования и застройки

1. Полномочия Уполномоченного органа по вопросам землепользования и застройки включают:

1) принятие решений о подготовке проекта Правил, о подготовке проекта о внесении изменений в Правила;

2) утверждение Правил, утверждение внесения изменений в Правила;

3) принятие решений о предоставлении разрешений на условно разрешенный вид использования объектов капитального строительства или земельного участка;

4) принятие решений о предоставлении разрешения на отклонение от предельных параметров разрешенного строительства, реконструкции объектов капитального строительства;

5) иные полномочия в соответствии с действующим законодательством.

9. Комиссия по подготовке проектов Правил

1. Комиссия по подготовке проектов правил землепользования и застройки поселений Воронежской области, городского округа город Нововоронеж, Борисоглебского городского округа (далее – Комиссия) является специально созданным постоянно действующим коллегиальным органом при Уполномоченном органе в целях реализации полномочий,

указанных в пункте 8 настоящих Правил, перераспределенных в соответствии с Законом Воронежской области и обеспечения выполнения задач градостроительного зонирования.

2. Комиссия создается и прекращает свою деятельность приказом Уполномоченного органа.

3. Состав и порядок деятельности Комиссии утверждается приказом Уполномоченного органа.

Раздел 3. Положения об изменении видов разрешенного использования земельных участков и объектов капитального строительства физическими и юридическими лицами

10. Изменение видов разрешенного использования земельных участков и объектов капитального строительства

1. Для каждой из установленных настоящими Правилами территориальных зон могут устанавливаться основные, условно разрешенные и вспомогательные виды разрешенного использования земельных участков и объектов капитального строительства.

2. Изменение одного вида разрешенного использования земельных участков и объектов капитального строительства на другой вид такого использования осуществляется в соответствии с градостроительным регламентом при условии соблюдения требований технических регламентов.

3. Основные и вспомогательные виды разрешенного использования земельных участков и объектов капитального строительства правообладателями земельных участков и объектов капитального строительства, за исключением органов государственной власти, органов местного самоуправления, государственных и муниципальных учреждений, государственных и муниципальных унитарных предприятий, выбираются самостоятельно без дополнительных разрешений и согласования.

4. Решения об изменении одного вида разрешенного использования земельных участков и объектов капитального строительства, расположенных

на землях, на которые действие градостроительных регламентов не распространяется или для которых градостроительные регламенты не устанавливаются, на другой вид такого использования принимаются в соответствии с федеральными законами.

11. Предоставление разрешения на условно разрешенный вид использования земельного участка или объекта капитального строительства

1. Физическое или юридическое лицо, заинтересованное в предоставлении разрешения на условно разрешенный вид использования земельного участка или объекта капитального строительства (далее - разрешение на условно разрешенный вид использования), направляет заявление о предоставлении разрешения на условно разрешенный вид использования в Комиссию. Заявление о предоставлении разрешения на условно разрешенный вид использования может быть направлено в форме электронного документа, подписанного электронной подписью в соответствии с требованиями Федерального закона от 06.04.2011 № 63-ФЗ «Об электронной подписи».

2. Порядок предоставления разрешения на условно разрешенный вид использования земельного участка или объекта капитального строительства определен статьей 39 ГрК РФ.

3. Проект решения о предоставлении разрешения на условно разрешенный вид использования подлежит рассмотрению на общественных обсуждениях или публичных слушаниях, проводимых в порядке, установленном статьей 5.1 ГрК РФ, с учетом положений статьи 39 ГрК РФ.

12. Предоставление разрешения на отклонение от предельных параметров разрешенного строительства, реконструкции объектов капитального строительства

1. Правообладатели земельных участков, размеры которых меньше установленных градостроительным регламентом минимальных размеров земельных участков либо конфигурация, инженерно-геологические или иные характеристики которых неблагоприятны для застройки, вправе обратиться

за разрешениями на отклонение от предельных параметров разрешенного строительства, реконструкции объектов капитального строительства (далее также – разрешение на отклонение от предельных параметров).

2. Правообладатели земельных участков вправе обратиться за разрешениями на отклонение от предельных параметров разрешенного строительства, реконструкции объектов капитального строительства, если такое отклонение необходимо в целях однократного изменения одного или нескольких предельных параметров разрешенного строительства, реконструкции объектов капитального строительства, установленных градостроительным регламентом для конкретной территориальной зоны, не более чем на десять процентов.

3. Порядок предоставления разрешения на отклонение от предельных параметров определен статьей 40 ГрК РФ.

4. Проект решения о предоставлении разрешения на отклонение от предельных параметров подлежит рассмотрению на общественных обсуждениях или публичных слушаниях, проводимых в порядке, установленном статьей 5.1 ГрК РФ, с учетом положений статьи 39 ГрК РФ, за исключением случая, указанного в части 1.1 статьи 40 ГрК РФ.

Раздел 4. Положения о подготовке документации по планировке территории органами местного самоуправления

13. Общие положения о подготовке документации по планировке территории

1. Подготовка документации по планировке территории осуществляется в целях обеспечения устойчивого развития территорий, в том числе выделения элементов планировочной структуры, установления границ земельных участков, установления границ зон планируемого размещения объектов капитального строительства.

2. Подготовка документации по планировке территории осуществляется в соответствии с главой 5 ГрК РФ.

3. Состав и содержание документации по планировке территории определяется ГрК РФ.

Раздел 5. Положения о проведении общественных обсуждений или публичных слушаний по вопросам землепользования и застройки

14. Общие положения о порядке проведения общественных обсуждений или публичных слушаний в сфере градостроительной деятельности

1. В целях соблюдения права человека на благоприятные условия жизнедеятельности, прав и законных интересов правообладателей земельных участков и объектов капитального строительства по проектам правил землепользования и застройки, проектам планировки территории, проектам межевания территории, проектам, предусматривающим внесение изменений в один из указанных утвержденных документов, проектам решений о предоставлении разрешения на условно разрешенный вид использования земельного участка или объекта капитального строительства, проектам решений о предоставлении разрешения на отклонение от предельных параметров разрешенного строительства, реконструкции объектов капитального строительства в соответствии с уставом муниципального образования и (или) нормативным правовым актом представительного органа муниципального образования и с учетом положений ГрК РФ проводятся общественные обсуждения или публичные слушания, за исключением случаев, предусмотренных ГрК РФ и другими федеральными законами.

2. Порядок проведения общественных обсуждений или публичных слушаний определяется ГрК РФ, Уставом Алешковского сельского поселения Терновского муниципального района Воронежской области и (или) нормативным правовым актом представительного органа муниципального образования.

Раздел 6. Положения о внесении изменений в Правила

15. Основания и порядок внесения изменений в Правила

1. Основания для рассмотрения вопроса о внесении изменений в настоящие Правила предусмотрены статьей 33 ГрК РФ.
2. Внесение изменений в Правила осуществляется в порядке, предусмотренном статьями 31 и 32 ГрК РФ, с учетом особенностей, установленных статьей 33 ГрК РФ.

Раздел 7. Положения о регулировании иных вопросов землепользования и застройки

16. Общие принципы регулирования иных вопросов землепользования и застройки на территории Алешковского сельского поселения Терновского муниципального района Воронежской области

Иные вопросы землепользования и застройки на территории Алешковского сельского поселения Терновского муниципального района Воронежской области регулируются законодательством Российской Федерации, Воронежской области, муниципальными правовыми актами Алешковского сельского поселения Терновского муниципального района Воронежской области.

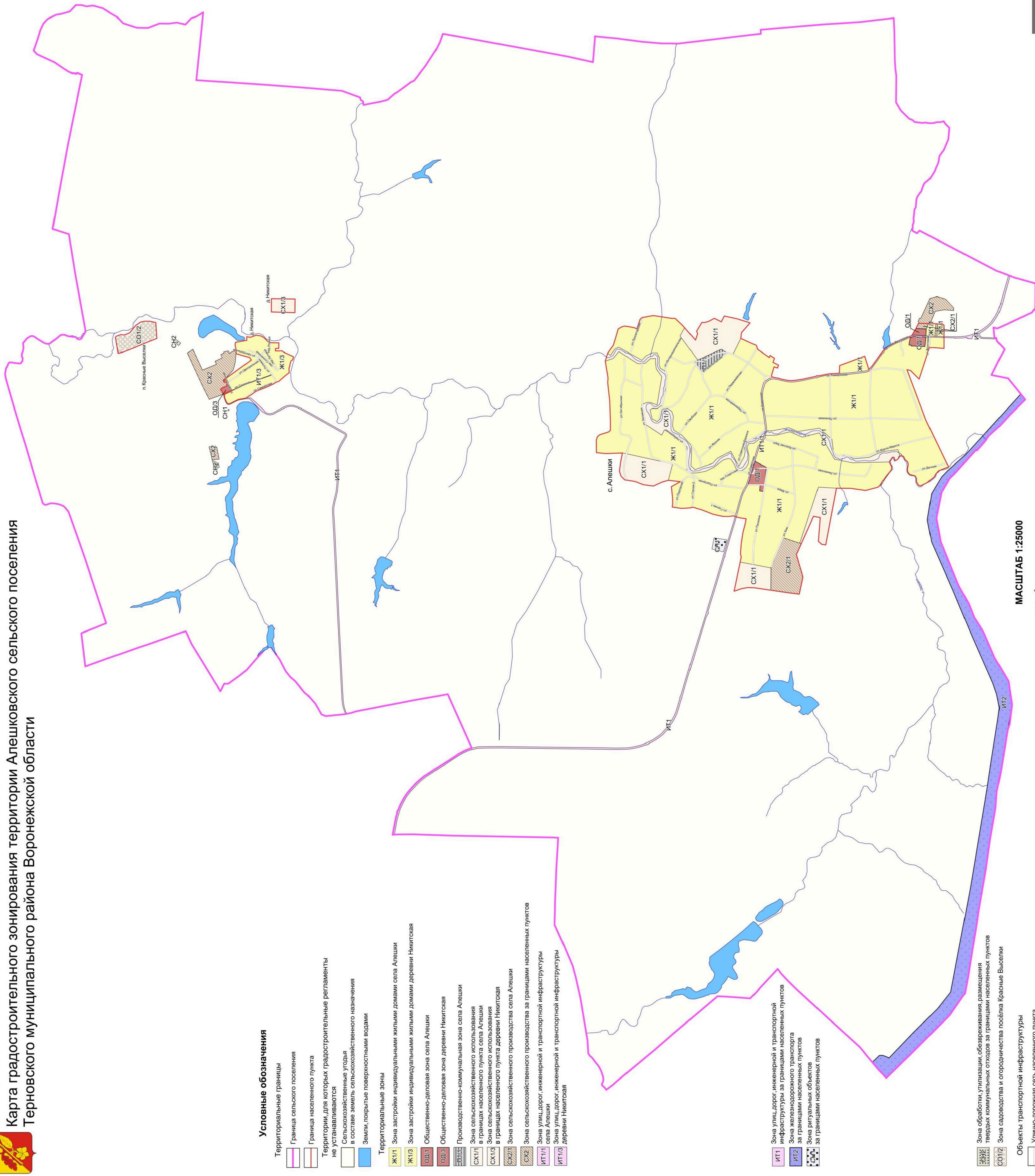
ЧАСТЬ II. КАРТА ГРАДОСТРОИТЕЛЬНОГО ЗОНИРОВАНИЯ**17. Карты градостроительного зонирования**

1. Карта градостроительного зонирования территории Алешковского сельского поселения Терновского муниципального района Воронежской области.



ПРАВИЛА ЗЕМЛЕПОЛЬЗОВАНИЯ И ЗАСТРОЙКИ

Карта градостроительного зонирования территории Алешковского сельского поселения Терновского муниципального района Воронежской области



Условные обозначения

- Территориальные границы**
- Граница сельского поселения
 - Граница населенного пункта
- Территории, для которых градостроительные регламенты не устанавливаются**
- Сельскохозяйственные угодья
 - Земли, покрытые поверхностными водами
- Территориальные зоны**
- ЖТ1/1 Зона застройки индивидуальными жилыми домами села Алешки
 - ЖТ1/3 Зона застройки индивидуальными жилыми домами деревни Никитская
 - ОД1/1 Общественно-деловая зона села Алешки
 - ОД1/3 Общественно-деловая зона деревни Никитская
 - ОД2/1 Производственно-коммунальная зона села Алешки
 - ОД2/3 Производственно-коммунальная зона деревни Никитская
 - ОД3/1 Зона сельскохозяйственного использования в границах населенного пункта села Алешки
 - ОД3/3 Зона сельскохозяйственного использования в границах населенного пункта деревни Никитская
 - ОД4/1 Зона сельскохозяйственного производства села Алешки
 - ОД4/3 Зона сельскохозяйственного производства за границами населенных пунктов
 - ИТ1/1 Зона улиц, дорог, инженерной и транспортной инфраструктуры села Алешки
 - ИТ1/3 Зона улиц, дорог, инженерной и транспортной инфраструктуры деревни Никитская
 - ИТ2 Зона улиц, дорог, инженерной и транспортной инфраструктуры за границами населенных пунктов
 - ИТ3 Зона железнодорожного транспорта за границами населенных пунктов
 - ИТ4 Зона ритуальных объектов за границами населенных пунктов
- Объекты транспортной инфраструктуры**
- Зона обработки, утилизации, обезвреживания, размещения твердых коммунальных отходов за границами населенных пунктов
 - Зона садоводства и огородничества посёлка Красные Выселки
 - Объекты транспортной инфраструктуры
 - Улично-дорожная сеть населенного пункта

МАСШТАБ 1:25000

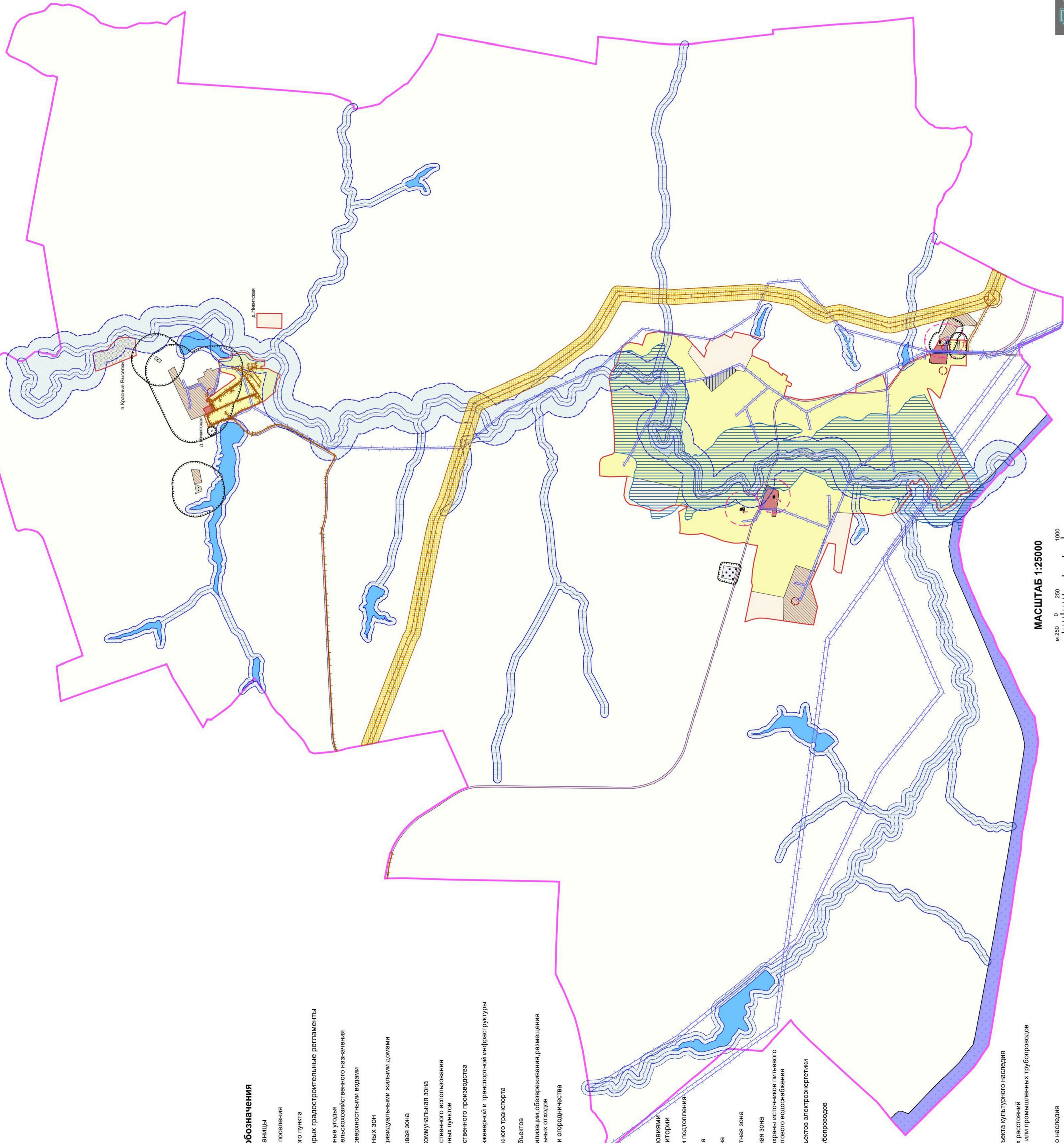


2. Карта градостроительного зонирования с отображением зон с особыми условиями использования территории Алешковского сельского поселения Терновского муниципального района Воронежской области.



ПРАВИЛА ЗЕМЛЕПОЛЬЗОВАНИЯ И ЗАСТРОЙКИ

Карта градостроительного зонирования с отображением зон с особыми условиями использования территории
Алешковского сельского поселения Терновского муниципального района Воронежской области



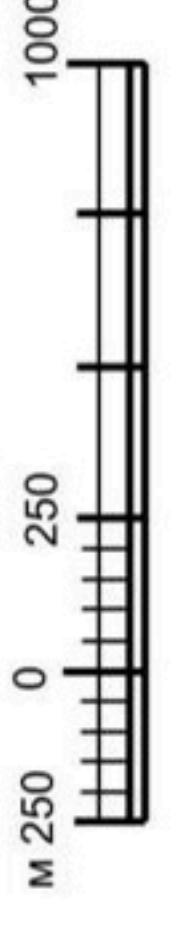
Условные обозначения

- Территориальные границы
- Граница сельского поселения
- Граница населенного пункта
- Территории, для которых градостроительные регламенты не устанавливаются
- Сельскохозяйственные угодья в составе земель сельскохозяйственного назначения
- Земли, покрытые поверхностными водами
- Виды территориальных зон
- Зона застройки индивидуальными жилыми домами
- Общественно-деловая зона
- Производственно-коммунальная зона
- Зона сельскохозяйственного использования в границах населенных пунктов
- Зона сельскохозяйственного производства
- Зона улиц, дорог, инженерной и транспортной инфраструктуры
- Зона железнодорожного транспорта
- Зона ритуальных объектов
- Зона обработки, утилизации, обезвреживания, размещения твердых коммунальных отходов
- Зона садоводства и огородничества

- Зоны с особыми условиями использования территории
- Зоны затопления и подтопления
- Водоохранная зона
- Рыбоохранная зона
- Прибрежная защитная зона
- Санитарно-защитная зона
- Зона санитарной охраны источников питьевого и хозяйственно-бытового водоснабжения (первый пояс)
- Охранная зона объектов электроэнергетики
- Охранная зона трубопроводов

- Защитная зона объекта культурного наследия
- Зона минимальных расстояний до магистральных или промышленных трубопроводов
- Прочие объекты
- Объект культурного наследия

МАСШТАБ 1:25000



2.1. На территории Алешковского сельского поселения Терновского муниципального района Воронежской области располагаются следующие объекты культурного наследия:

№ п/п	Наименование объекта культурного наследия	Сведения о границах территории объекта культурного наследия	Сведения о границах защитной зоны объекта культурного наследия	Сведения о границах зоны охраны объекта культурного наследия
1.	Школа земская	Не установлена	Установлена приказом управления по охране объектов культурного наследия Воронежской области от 19.11.2019 № 71-01-07/297 «Об утверждении графического описания местоположения границ (с перечнем координат характерных точек этих границ) защитных зон объектов культурного наследия, расположенных на территории Воронежской области» (далее – приказ от 19.11.2019 № 71-01-07/297)	Не установлена
2.	Церковь Михаила Архангела	Не установлена	Установлена приказом от 19.11.2019 № 71-01-07/297	Не установлена
3.	Училище ремесленное	Не установлена	Установлена приказом от 19.11.2019 № 71-01-07/297	Не установлена

18. Перечень территориальных зон, установленных на карте градостроительного зонирования

1. Порядок установления территориальных зон определен статьей 34 ГрК РФ. На карте градостроительного зонирования установлены следующие виды территориальных зон:

Наименование территориальной зоны	Кодовое обозначение территориальной зоны
Жилые зоны	
Зона застройки индивидуальными жилыми домами	Ж1
Общественно-деловые зоны	
Общественно-деловая зона	ОД
Производственные и коммунально-складские зоны	
Производственно-коммунальная зона	П1
Зоны инженерной и транспортной инфраструктуры	
Зона улиц, дорог, инженерной и транспортной инфраструктуры	ИТ1
Зона железнодорожного транспорта	ИТ2
Зоны сельскохозяйственного использования	
Зона сельскохозяйственного использования в границах населенных пунктов	СХ1
Зона сельскохозяйственного производства	СХ2
Зоны специального назначения	
Зона ритуальных объектов	СН1
Зона обработки, утилизации, обезвреживания, размещения твердых коммунальных отходов	СН2
Зоны ведения садоводства для собственных нужд граждан	
Зона садоводства и огородничества	СО1

2. Настоящими Правилами на территории Алешковского сельского поселения Терновского муниципального района Воронежской области установлены следующие территориальные зоны:

Наименование территориальной зоны	Кодовое обозначение территориальной зоны
Жилые зоны	
Зона застройки индивидуальными жилыми домами села Алешки	Ж1/1
Зона застройки индивидуальными жилыми домами деревни Никитская	Ж1/3
Общественно-деловые зоны	
Общественно-деловая зона села Алешки	ОД/1
Общественно-деловая зона деревни Никитская	ОД/3
Производственные и коммунально-складские зоны	
Производственно-коммунальная зона села Алешки	П1/1
Зоны инженерной и транспортной инфраструктуры	
Зона улиц, дорог, инженерной и транспортной инфраструктуры села Алешки	ИТ1/1
Зона улиц, дорог, инженерной и транспортной инфраструктуры деревни Никитская	ИТ1/3

Наименование территориальной зоны	Кодовое обозначение территориальной зоны
Зона улиц, дорог, инженерной и транспортной инфраструктуры за границами населенных пунктов	ИТ1
Зона железнодорожного транспорта за границами населенных пунктов	ИТ2
Зоны сельскохозяйственного использования	
Зона сельскохозяйственного использования в границах населенного пункта села Алешки	CX1/1
Зона сельскохозяйственного использования в границах населенного пункта деревни Никитская	CX1/3
Зона сельскохозяйственного производства села Алешки	CX2/1
Зона сельскохозяйственного производства за границами населенных пунктов	CX2
Зоны специального назначения	
Зона ритуальных объектов за границами населенных пунктов	СН1
Зона обработки, утилизации, обезвреживания, размещения твердых коммунальных отходов за границами населенных пунктов	СН2
Зоны ведения садоводства для собственных нужд граждан	
Зона садоводства и огородничества посёлка Красные Выселки	СО1/2

3. Сведения о границах территориальных зон, содержащие графическое описание местоположения границ территориальных зон, перечень координат характерных точек границ территориальных зон села Алешки, являются приложением № 1 к настоящим Правилам.

4. Сведения о границах территориальных зон, содержащие графическое описание местоположения границ территориальных зон, перечень координат характерных точек границ территориальных зон посёлка Красные Выселки, являются приложением № 2 к настоящим Правилам.

5. Сведения о границах территориальных зон, содержащие графическое описание местоположения границ территориальных зон, перечень координат характерных точек границ территориальных зон деревни Никитская, являются приложением № 3 к настоящим Правилам.

6. Сведения о границах территориальных зон, содержащие графическое описание местоположения границ территориальных зон, перечень координат характерных точек границ территориальных зон, расположенных за границами населенных пунктов на территории Алешковского сельского поселения, являются приложением № 4 к настоящим Правилам.

ЧАСТЬ III. ГРАДОСТРОИТЕЛЬНЫЕ РЕГЛАМЕНТЫ

19. Общие положения о градостроительном регламенте

1. Градостроительным регламентом определяется правовой режим земельных участков, равно как всего, что находится над и под поверхностью земельных участков и используется в процессе их застройки и последующей эксплуатации объектов капитального строительства.

2. Действие градостроительного регламента распространяется в равной мере на все земельные участки и объекты капитального строительства, расположенные в пределах границ территориальной зоны, обозначенной на карте градостроительного зонирования.

3. Земли и земельные участки, на которые действие градостроительных регламентов не распространяется или для которых градостроительные регламенты не устанавливаются, определены статьей 36 ГрК РФ.

20. Виды разрешенного использования

1. Разрешенное использование земельных участков и объектов капитального строительства может быть следующих видов:

- основные виды разрешенного использования;
- условно разрешенные виды использования;
- вспомогательные виды разрешенного использования,

допустимые только в качестве дополнительных по отношению к основным видам разрешенного использования и условно разрешенным видам использования и осуществляемые совместно с ними.

2. Виды разрешенного использования (далее – ВРИ) земельных участков в настоящих Правилах определяются в соответствии с приказом Федеральной службы государственной регистрации, кадастра и картографии от 10.11.2020 № П/0412 «Об утверждении классификатора видов разрешенного использования земельных участков».

21. Градостроительные регламенты территориальных зон

1. Градостроительные регламенты территориальных зон Ж1/1, Ж1/3

№ п/п	Код ВРИ	Наименование ВРИ	Предельные (минимальные и (или) максимальные) размеры земельных участков, в том числе их площадь, м ²		Максимальный процент застройки в границах земельного участка	Предельное количество этажей или предельная высота зданий, строений, сооружений	Минимальные отступы от границ земельных участков в целях определения мест допустимого размещения зданий, строений, сооружений, за пределами которых запрещено строительство зданий, строений, сооружений
			min	max			
ОСНОВНЫЕ ВИДЫ РАЗРЕШЕННОГО ИСПОЛЬЗОВАНИЯ ЗЕМЕЛЬНЫХ УЧАСТКОВ И ОБЪЕКТОВ КАПИТАЛЬНОГО СТРОИТЕЛЬСТВА							
1	2.1	Для индивидуального жилищного строительства	400	5000	50%	3 этажа	3 метра
2	2.3	Блокированная жилая застройка	80	3000	50%	3 этажа	3 метра; 0 метров – при примыкании к соседним зданиям
3	2.2	Для ведения личного подсобного хозяйства (приусадебный земельный участок)	300	5000	30%	3 этажа	3 метра
4	1.19	Сенокосение	600	50000	0%	не подлежат установлению	
5	1.20	Выпас сельскохозяйственных животных	300	50000	0%	не подлежат установлению	
6	3.1.1	Предоставление коммунальных услуг	не подлежат установлению	5000		не подлежат установлению	
7	3.2.3	Оказание услуг связи	не подлежат установлению		60%	3 этажа	3 метра
8	3.4.1	Амбулаторно-поликлиническое обслуживание	не подлежат установлению			3 этажа	3 метра
9	3.5.1	Дошкольное, начальное и среднее общее образование	не подлежат установлению			4 этажа	3 метра
10	5.1.3	Площадки для занятий спортом	не подлежат установлению				
11	9.3	Историко-культурная деятельность	не подлежат установлению				
12	11.0	Водные объекты	не подлежат установлению				
13	11.1	Общее пользование водными	не подлежат установлению				

№ п/п	Код ВРИ	Наименование ВРИ	Пределы (минимальные и (или) максимальные) размеры земельных участков, в том числе их площадь, м ²		Максимальный процент застройки в границах земельного участка	Пределное количество этажей или предельная высота зданий, строений, сооружений	Минимальные отступы от границ земельных участков в целях определения мест допустимого размещения зданий, строений, сооружений, за пределами которых запрещено строительство зданий, строений, сооружений
			min	max			
		объектами					
14	12.0	Земельные участки (территории) общего пользования	не подлежат установлению				
15	12.0.1	Улично-дорожная сеть	не подлежат установлению				
16	12.0.2	Благоустройство территории	не подлежат установлению				
УСЛОВНО РАЗРЕШЕННЫЕ ВИДЫ ИСПОЛЬЗОВАНИЯ ЗЕМЕЛЬНЫХ УЧАСТКОВ И ОБЪЕКТОВ КАПИТАЛЬНОГО СТРОИТЕЛЬСТВА							
17	2.7.1	Хранение автотранспорта	не подлежат установлению				
18	3.6.1	Объекты культурно-досуговой деятельности	200	5000	60%	3 этажа	3 метра
19	3.10.1	Амбулаторное ветеринарное обслуживание	200	5000	60%	3 этажа	3 метра
20	4.4	Магазины	200	5000	60%	3 этажа	3 метра
21	5.1.2	Обеспечение занятий спортом в помещениях	не подлежат установлению		45%	не подлежит установлению	3 метра
22	13.1	Ведение огородничества	100	4500	0%	не подлежат установлению	
23	13.2	Ведение садоводства	400	2000	30%	3 этажа	3 метра

Ограничения использования земельных участков и объектов капитального строительства, устанавливаемые в соответствии с законодательством Российской Федерации, определяются пунктом 22 настоящих Правил.

2. Градостроительные регламенты территориальных зон ОД1, ОД3

№ п/п	Код ВРИ	Наименование ВРИ	Пределы (минимальные и (или) максимальные) размеры земельных участков, в том числе их площадь, м ²		Максимальный процент застройки в границах земельного участка	Пределное количество этажей или предельная высота зданий, строений, сооружений	Минимальные отступы от границ земельных участков в целях определения мест допустимого размещения зданий, строений, сооружений, за пределами которых запрещено строительство зданий, строений, сооружений
			min	max			
ОСНОВНЫЕ ВИДЫ РАЗРЕШЕННОГО ИСПОЛЬЗОВАНИЯ ЗЕМЕЛЬНЫХ УЧАСТКОВ И ОБЪЕКТОВ КАПИТАЛЬНОГО СТРОИТЕЛЬСТВА							
1	3.1.1	Предоставление коммунальных услуг	не подлежит установлению	5000		не подлежит установлению	6 метров
2	3.2.3	Оказание услуг связи	не подлежит установлению		60%	не подлежит установлению	6 метров
3	3.4.1	Амбулаторно-поликлиническое обслуживание	не подлежит установлению			не подлежит установлению	6 метров
4	3.6.1	Объекты культурно-досуговой деятельности	не подлежит установлению		60%	не подлежит установлению	6 метров
5	3.6.2.	Парки культуры и отдыха	не подлежат установлению				
6	3.7.1	Осуществление религиозных обрядов	не подлежат установлению				6 метров
7	3.8.1	Государственное управление	не подлежат установлению		60%	не подлежит установлению	6 метров
8	4.1	Деловое управление	не подлежит установлению		50%	не подлежит установлению	6 метров
9	4.4	Магазины	200	не подлежит установлению	60%	не подлежит установлению	3 метра
10	4.5	Банковская и страховая деятельность	не подлежат установлению		60%	не подлежит установлению	6 метров
11	4.6	Общественное питание	400	не подлежит установлению	50%	не подлежит установлению	6 метров
12	5.1.2	Обеспечение занятий спортом в помещениях	не подлежит установлению		45%	не подлежит установлению	6 метров
13	5.1.3	Площадки для занятий спортом	не подлежат установлению				
14	5.1.4	Оборудованные площадки для занятий спортом	не подлежат установлению				3 метра

№ п/п	Код ВРИ	Наименование ВРИ	Предельные (минимальные и (или) максимальные) размеры земельных участков, в том числе их площадь, м ²		Максимальный процент застройки в границах земельного участка	Предельное количество этажей или предельная высота зданий, строений, сооружений	Минимальные отступы от границ земельных участков в целях определения мест допустимого размещения зданий, строений, сооружений, за пределами которых запрещено строительство зданий, строений, сооружений
			min	max			
15	8.3	Обеспечение внутреннего правопорядка	не подлежат установлению				3 метра
16	9.3	Историко-культурная деятельность	не подлежат установлению				
17	12.0	Земельные участки (территории) общего пользования	не подлежат установлению				
18	12.0.1	Улично-дорожная сеть	не подлежат установлению				
19	12.0.2	Благоустройство территории	не подлежат установлению				
УСЛОВНО РАЗРЕШЕННЫЕ ВИДЫ ИСПОЛЬЗОВАНИЯ ЗЕМЕЛЬНЫХ УЧАСТКОВ И ОБЪЕКТОВ КАПИТАЛЬНОГО СТРОИТЕЛЬСТВА							
20	2.1	Для индивидуального жильного строительства	300	1000	50%	3 этажа	3 метра
21	2.2	Для ведения личного подсобного хозяйства (приусадебный земельный участок)	300	5000	40%	3 этажа	3 метра
22	2.7.1	Хранение автотранспорта	не подлежат установлению				1 метр

Ограничения использования земельных участков и объектов капитального строительства, устанавливаемые в соответствии с законодательством Российской Федерации, определяются пунктом 22 настоящих Правил.

3. Градостроительный регламент территориальной зоны П/1

№ п/п	Код ВРИ	Наименование ВРИ	Пределы (минимальные и (или) максимальные) размеры земельных участков, в том числе их площадь, м ²		Максимальный процент застройки в границах земельного участка	Пределное количество этажей или предельная высота зданий, строений, сооружений	Минимальные отступы от границ земельных участков в целях определения мест допустимого размещения зданий, строений, сооружений, за пределами которых запрещено строительство зданий, строений, сооружений
			min	max			
ОСНОВНЫЕ ВИДЫ РАЗРЕШЕННОГО ИСПОЛЬЗОВАНИЯ ЗЕМЕЛЬНЫХ УЧАСТКОВ И ОБЪЕКТОВ КАПИТАЛЬНОГО СТРОИТЕЛЬСТВА							
1	1.15	Хранение и переработка сельскохозяйственной продукции	не подлежат установлению				3 метра
2	1.18	Обеспечение сельскохозяйственного производства	не подлежат установлению				3 метра
3	2.7.1	Хранение автотранспорта	не подлежат установлению				1 метр
4	3.1	Коммунальное обслуживание	не подлежат установлению				
5	4.9	Служебные гаражи	не подлежат установлению				3 метра
6	6.9	Склад	не подлежат установлению		60%	не подлежит установлению	3 метра
7	6.9.1	Складские площадки	не подлежат установлению				
8	12.0	Земельные участки (территории) общего пользования	не подлежат установлению				
9	12.0.1	Улично-дорожная сеть	не подлежат установлению				
10	12.0.2	Благоустройство территории	не подлежат установлению				
УСЛОВНО РАЗРЕШЕННЫЕ ВИДЫ ИСПОЛЬЗОВАНИЯ ЗЕМЕЛЬНЫХ УЧАСТКОВ И ОБЪЕКТОВ КАПИТАЛЬНОГО СТРОИТЕЛЬСТВА							
11	Не устанавливаются						

Ограничения использования земельных участков и объектов капитального строительства, устанавливаемые в соответствии с законодательством Российской Федерации, определяются пунктом 22 настоящих Правил.

4. Градостроительные регламенты территориальных зон ИТ1/1, ИТ1/3, ИТ1

№ п/п	Код ВРИ	Наименование ВРИ	Предельные (минимальные и (или) максимальные) размеры земельных участков, в том числе их площадь, м ²		Максимальный процент застройки в границах земельного участка	Предельное количество этажей или предельная высота зданий, строений, сооружений	Минимальные отступы от границ земельных участков в целях определения мест допустимого размещения зданий, строений, сооружений, за пределами которых запрещено строительство зданий, строений, сооружений
			min	max			
ОСНОВНЫЕ ВИДЫ РАЗРЕШЕННОГО ИСПОЛЬЗОВАНИЯ ЗЕМЕЛЬНЫХ УЧАСТКОВ И ОБЪЕКТОВ КАПИТАЛЬНОГО СТРОИТЕЛЬСТВА							
1	7.2.1	Размещение автомобильных дорог	не подлежат установлению				
2	7.2.3	Стоянки транспорта общего пользования	не подлежат установлению				
3	3.1.1	Предоставление коммунальных услуг	не подлежат установлению				
4	11.3	Гидротехнические сооружения	не подлежат установлению				
5	12.0	Земельные участки (территории) общего пользования	не подлежат установлению				
6	12.0.1	Улично-дорожная сеть	не подлежат установлению				
7	12.0.2	Благоустройство территории	не подлежат установлению				
УСЛОВНО РАЗРЕШЕННЫЕ ВИДЫ ИСПОЛЬЗОВАНИЯ ЗЕМЕЛЬНЫХ УЧАСТКОВ И ОБЪЕКТОВ КАПИТАЛЬНОГО СТРОИТЕЛЬСТВА							
8	4.9.1	Объекты дорожного сервиса	не подлежат установлению				3 метра

Ограничения использования земельных участков и объектов капитального строительства, устанавливаемые в соответствии с законодательством Российской Федерации, определяются пунктом 22 настоящих Правил.

5. Градостроительный регламент территориальной зоны ИТ2

№ п/п	Код ВРИ	Наименование ВРИ	Предельные (минимальные и (или) максимальные) размеры земельных участков, в том числе их площадь, м ²		Максимальный процент застройки в границах земельного участка	Предельное количество этажей или предельная высота зданий, строений, сооружений	Минимальные отступы от границ земельных участков в целях определения мест допустимого размещения зданий, строений, сооружений, за пределами которых запрещено строительство зданий, строений, сооружений
			min	max			
ОСНОВНЫЕ ВИДЫ РАЗРЕШЕННОГО ИСПОЛЬЗОВАНИЯ ЗЕМЕЛЬНЫХ УЧАСТКОВ И ОБЪЕКТОВ КАПИТАЛЬНОГО СТРОИТЕЛЬСТВА							
1	7.1	Железнодорожный транспорт	не подлежат установлению				3 метра
2	3.1.1	Предоставление коммунальных услуг	не подлежат установлению				

Ограничения использования земельных участков и объектов капитального строительства, устанавливаемые в соответствии с законодательством Российской Федерации, определяются пунктом 22 настоящих Правил.

6. Градостроительные регламенты территориальных зон СХ1/1, СХ1/3

№ п/п	Код ВРИ	Наименование ВРИ	Предельные (минимальные и (или) максимальные) размеры земельных участков, в том числе их площадь, м ²		Максимальный процент застройки в границах земельного участка	Предельное количество этажей или предельная высота зданий, строений, сооружений	Минимальные отступы от границ земельных участков в целях определения мест допустимого размещения зданий, строений, сооружений, за пределами которых запрещено строительство зданий, строений, сооружений
			min	max			
ОСНОВНЫЕ ВИДЫ РАЗРЕШЕННОГО ИСПОЛЬЗОВАНИЯ ЗЕМЕЛЬНЫХ УЧАСТКОВ И ОБЪЕКТОВ КАПИТАЛЬНОГО СТРОИТЕЛЬСТВА							
1	1.16	Ведение личного подсобного хозяйства на полевых участках	не подлежат установлению				

№ п/п	Код ВРИ	Наименование ВРИ	Предельные (минимальные и (или) максимальные) размеры земельных участков, в том числе их площадь, м ²		Максимальный процент застройки в границах земельного участка	Предельное количество этажей или предельная высота зданий, строений, сооружений	Минимальные отступы от границ земельных участков в целях определения мест допустимого размещения зданий, строений, сооружений, за пределами которых запрещено строительство зданий, строений, сооружений
			min	max			
2	1.17	Питомник	не подлежат установлению				
3	1.19	Сенокосение	не подлежат установлению				
4	1.20	Выпас сельскохозяйственных животных	не подлежат установлению				
5	3.1.1	Предоставление коммунальных услуг	не подлежат установлению				
6	11.0	Водные объекты	не подлежат установлению				
7	11.1	Общее пользование водными объектами	не подлежат установлению				
8	12.0	Земельные участки (территории) общего пользования	не подлежат установлению				
9	12.0.1	Улично-дорожная сеть	не подлежат установлению				
10	12.0.2	Благоустройство территории	не подлежат установлению				
УСЛОВНО РАЗРЕШЕННЫЕ ВИДЫ ИСПОЛЬЗОВАНИЯ ЗЕМЕЛЬНЫХ УЧАСТКОВ И ОБЪЕКТОВ КАПИТАЛЬНОГО СТРОИТЕЛЬСТВА							
11	5.3	Охота и рыбалка	не подлежат установлению				
12	11.3	Гидротехнические сооружения	не подлежат установлению				

Ограничения использования земельных участков и объектов капитального строительства, устанавливаемые в соответствии с законодательством Российской Федерации, определяются пунктом 22 настоящих Правил.

7. Градостроительные регламенты территориальных зон СХ2/1, СХ2

№ п/п	Код ВРИ	Наименование ВРИ	Предельные (минимальные и (или) максимальные) размеры земельных участков, в том числе их площадь, м ²		Максимальный процент застройки в границах земельного участка	Предельное количество этажей или предельная высота зданий, строений, сооружений	Минимальные отступы от границ земельных участков в целях определения мест допустимого размещения зданий, строений, сооружений, за пределами которых запрещено строительство зданий, строений, сооружений
			min	max			
ОСНОВНЫЕ ВИДЫ РАЗРЕШЕННОГО ИСПОЛЬЗОВАНИЯ ЗЕМЕЛЬНЫХ УЧАСТКОВ И ОБЪЕКТОВ КАПИТАЛЬНОГО СТРОИТЕЛЬСТВА							
1	1.1	Растенноеводство	не подлежат установлению				
2	1.15	Хранение и переработка сельскохозяйственной продукции	не подлежат установлению				3 метра
3	1.16	Ведение личного подсобного хозяйства на полевых участках	не подлежат установлению				
4	1.18	Обеспечение сельскохозяйственного производства	не подлежат установлению				3 метра
5	3.1.1	Предоставление коммунальных услуг	не подлежат установлению				
6	4.1	Деловое управление	не подлежат установлению		50%	не подлежит установлению	3 метра
7	4.9.1.1	Заправка транспортных средств	не подлежат установлению			1 этаж	3 метра
8	6.9	Склад	не подлежат установлению		60%	не подлежит установлению	3 метра
9	6.9.1	Складские площадки	не подлежат установлению				
10	9.3	Историко-культурная деятельность	не подлежат установлению				
11	12.0	Земельные участки (территории) общего пользования	не подлежат установлению				
12	12.0.1	Улично-дорожная сеть	не подлежат установлению				
13	12.0.2	Благоустройство территории	не подлежат установлению				
УСЛОВНО РАЗРЕШЕННЫЕ ВИДЫ ИСПОЛЬЗОВАНИЯ ЗЕМЕЛЬНЫХ УЧАСТКОВ И ОБЪЕКТОВ КАПИТАЛЬНОГО СТРОИТЕЛЬСТВА							
14	1.7	Животноводство	не подлежат установлению				3 метра

Ограничения использования земельных участков и объектов капитального строительства, устанавливаемые в соответствии с законодательством Российской Федерации, определяются пунктом 22 настоящих Правил.

8. Градостроительный регламент территориальной зоны СН1

№ п/п	Код ВРИ	Наименование ВРИ	Предельные (минимальные и (или) максимальные) размеры земельных участков, в том числе их площадь, м ²		Максимальный процент застройки в границах земельного участка	Предельное количество этажей или предельная высота зданий, строений, сооружений	Минимальные отступы от границ земельных участков в целях определения мест допустимого размещения зданий, строений, сооружений, за пределами которых запрещено строительство зданий, строений, сооружений
			min	max			
ОСНОВНЫЕ ВИДЫ РАЗРЕШЕННОГО ИСПОЛЬЗОВАНИЯ ЗЕМЕЛЬНЫХ УЧАСТКОВ И ОБЪЕКТОВ КАПИТАЛЬНОГО СТРОИТЕЛЬСТВА							
1	12.1	Ритуальная деятельность	не подлежат установлению	400000	не подлежат установлению	3 метра	
2	12.0	Земельные участки (территории) общего пользования	не подлежат установлению				
3	12.0.1	Улично-дорожная сеть	не подлежат установлению				
4	12.0.2	Благоустройство территории	не подлежат установлению				
5	3.1.1	Предоставление коммунальных услуг	не подлежат установлению				
УСЛОВНО РАЗРЕШЕННЫЕ ВИДЫ ИСПОЛЬЗОВАНИЯ ЗЕМЕЛЬНЫХ УЧАСТКОВ И ОБЪЕКТОВ КАПИТАЛЬНОГО СТРОИТЕЛЬСТВА							
6	Не устанавливаются						

Ограничения использования земельных участков и объектов капитального строительства, устанавливаемые в соответствии с законодательством Российской Федерации, определяются пунктом 22 настоящих Правил.

9. Градостроительный регламент территориальной зоны СН2

№ п/п	Код ВРИ	Наименование ВРИ	Предельные (минимальные и (или) максимальные) размеры земельных участков, в том числе их площадь, м ²		Максимальный процент застройки в границах земельного участка	Предельное количество этажей или предельная высота зданий, строений, сооружений	Минимальные отступы от границ земельных участков в целях определения мест допустимого размещения зданий, строений, сооружений, за пределами которых запрещено строительство зданий, строений, сооружений
			min	max			
ОСНОВНЫЕ ВИДЫ РАЗРЕШЕННОГО ИСПОЛЬЗОВАНИЯ ЗЕМЕЛЬНЫХ УЧАСТКОВ И ОБЪЕКТОВ КАПИТАЛЬНОГО СТРОИТЕЛЬСТВА							
1	12.2	Специальная деятельность	не подлежат установлению				
2	3.1.1	Предоставление коммунальных услуг	не подлежат установлению				
УСЛОВНО РАЗРЕШЕННЫЕ ВИДЫ ИСПОЛЬЗОВАНИЯ ЗЕМЕЛЬНЫХ УЧАСТКОВ И ОБЪЕКТОВ КАПИТАЛЬНОГО СТРОИТЕЛЬСТВА							
3	Не устанавливаются						

Ограничения использования земельных участков и объектов капитального строительства, устанавливаемые в соответствии с законодательством Российской Федерации, определяются пунктом 22 настоящих Правил.

10. Градостроительный регламент территориальной зоны СО1/2

№ п/п	Код ВРИ	Наименование ВРИ	Предельные (минимальные и (или) максимальные) размеры земельных участков, в том числе их площадь, м ²		Максимальный процент застройки в границах земельного участка	Предельное количество этажей или предельная высота зданий, строений, сооружений	Минимальные отступы от границ земельных участков в целях определения мест допустимого размещения зданий, строений, сооружений, за пределами которых запрещено строительство зданий, строений, сооружений
			min	max			
ОСНОВНЫЕ ВИДЫ РАЗРЕШЕННОГО ИСПОЛЬЗОВАНИЯ ЗЕМЕЛЬНЫХ УЧАСТКОВ И ОБЪЕКТОВ КАПИТАЛЬНОГО СТРОИТЕЛЬСТВА							

№ п/п	Код ВРИ	Наименование ВРИ	Пределы (минимальные и (или) максимальные) размеры земельных участков, в том числе их площадь, м ²		Максимальный процент застройки в границах земельного участка	Пределное количество этажей или предельная высота зданий, строений, сооружений	Минимальные отступы от границ земельных участков в целях определения мест допустимого размещения зданий, строений, сооружений, за пределами которых запрещено строительство зданий, строений, сооружений	
			min	max				
1	13.0	Земельные участки общего назначения	100	2000	50%	13 метров	3 метра	
2	13.1	Ведение огородничества	100	4500	0%	не подлежат установлению		
3	13.2	Ведение садоводства	400	2000	30%	3 этажа /13 метров	3 метра	
4	3.1.1	Предоставление коммунальных услуг	не подлежат установлению					
5	12.0	Земельные участки (территории) общего пользования	не подлежат установлению					
6	12.0.1	Улично-дорожная сеть	не подлежат установлению					
7	12.0.2	Благоустройство территории	не подлежат установлению					
8	5.1.3	Площадки для занятий спортом	не подлежат установлению					
УСЛОВНО РАЗРЕШЕННЫЕ ВИДЫ ИСПОЛЬЗОВАНИЯ ЗЕМЕЛЬНЫХ УЧАСТКОВ И ОБЪЕКТОВ КАПИТАЛЬНОГО СТРОИТЕЛЬСТВА								
9	Не устанавливаются							

Ограничения использования земельных участков и объектов капитального строительства, устанавливаемые в соответствии с законодательством Российской Федерации, определяются пунктом 22 настоящих Правил.

22. Ограничения использования земельных участков и объектов капитального строительства, устанавливаемые в соответствии с законодательством Российской Федерации

1. На территории Алешковского сельского поселения Терновского муниципального района Воронежской области располагаются следующие зоны с особыми условиями использования территории:

- 1) защитная зона объекта культурного наследия,
- 2) охранный зона объектов электроэнергетики (объектов электросетевого хозяйства и объектов по производству электрической энергии);
- 3) охранный зона трубопроводов (газопроводов, нефтепроводов и нефтепродуктопроводов, аммиакопроводов);
- 4) водоохранная (рыбоохранная) зона;
- 5) прибрежная защитная полоса;
- 6) зоны санитарной охраны источников питьевого и хозяйственно-бытового водоснабжения, а также устанавливаемые в случаях, предусмотренных Водным кодексом Российской Федерации, в отношении подземных водных объектов зоны специальной охраны;
- 7) зоны затопления и подтопления;
- 8) санитарно-защитная зона;
- 9) зона минимальных расстояний до магистральных или промышленных трубопроводов (газопроводов, нефтепроводов и нефтепродуктопроводов, аммиакопроводов).

2. Ограничения для зон с особыми условиями использования территории установлены в соответствии с действующими нормативами.

№ п/п	Вид зоны	Ограничения в использовании земельных участков и объектов капитального строительства	Основания установления ограничений
1	Защитная зона объекта культурного наследия	Запрещается строительство объектов капитального строительства и их реконструкция, связанная с изменением их параметров (высоты, количества этажей, площади), за исключением строительства и реконструкции линейных объектов.	Приказ управления по охране объектов культурного наследия Воронежской области от 19.11.2019 № 71-01-07/297 «Об утверждении графического описания местоположения границ (с перечнем координат характерных точек этих границ) защитных зон объектов культурного наследия».

2	Охранная зона объектов электроэнергетики (объектов электросетевого хозяйства и объектов по производству электрической энергии)	<p>1. В охранных зонах объектов электросетевого хозяйства, размещенных на земельных участках, запрещается осуществлять любые действия, которые могут нарушить безопасную работу объектов электросетевого хозяйства, в том числе привести к их повреждению или уничтожению, и (или) повлечь причинение вреда жизни, здоровью граждан и имуществу физических или юридических лиц, а также повлечь нанесение экологического ущерба и возникновение пожаров, в том числе:</p> <ul style="list-style-type: none"> - набрасывать на провода и опоры воздушных линий электропередачи посторонние предметы, а также подниматься на опоры воздушных линий электропередачи; - размещать любые объекты и предметы (материалы) в пределах созданных в соответствии с требованиями нормативно-технических документов проходов и подъездов для доступа к объектам электросетевого хозяйства, а также проводить любые работы и возводить сооружения, которые могут препятствовать доступу к объектам электросетевого хозяйства, без создания необходимых для такого доступа проходов и подъездов; - находиться в пределах огороженной территории и помещениях распределительных устройств и подстанций, открывать двери и люки распределительных устройств и подстанций, производить переключения и подключения в электрических сетях (указанное требование не распространяется на работников, занятых выполнением разрешенных в установленном порядке работ), разводить огонь в пределах охранных зон вводных и распределительных устройств, подстанций, воздушных линий электропередачи, а также в охранных зонах кабельных линий электропередачи; - размещать свалки; - производить работы ударными механизмами, сбрасывать тяжести массой свыше 5 тонн, производить сброс и слив едких и коррозионных веществ и горюче-смазочных материалов (в охранных зонах подземных кабельных линий электропередачи). <p>2. Для объектов электросетевого хозяйства напряжением свыше</p>	расположенных на территории Воронежской области»
			<p>Постановление Правительства Российской Федерации от 24.02.2009 № 160 «О порядке установления охранных зон объектов электросетевого хозяйства и особых условий использования земельных участков, расположенных в границах таких зон»</p> <p>Постановление Правительства Российской Федерации от 18.11.2013 № 1033 «О порядке установления охранных зон объектов по производству электрической энергии и особых условий использования земельных участков, расположенных в границах таких зон»</p>

	<p>1000 вольт, помимо действий, предусмотренных пунктом 1, запрещается:</p> <ul style="list-style-type: none"> - складировать или размещать хранилища любых, в том числе горюче-смазочных материалов; - размещать детские и спортивные площадки, стадионы, рынки, торговые точки, полевые станы, загоны для скота, гаражи и стоянки всех видов машин и механизмов, проводить любые мероприятия, связанные с большим скоплением людей, не занятых выполнением разрешённых в установленном порядке работ (в охранных зонах воздушных линий электропередачи); - использовать (запускать) любые летательные аппараты, в том числе воздушных змеев, спортивные модели летательных аппаратов (в охранных зонах воздушных линий электропередачи); - бросать якоря с судов и осуществлять их проход с отдалёнными якорями, цепями, лотами, волокушами и тралями (в охранных зонах подводных кабельных линий электропередачи); - осуществлять проход судов с поднятыми стрелами кранов и других механизмов (в охранных зонах воздушных линий электропередачи). <p>3. Без письменного решения о согласовании сетевой организации запрещается:</p> <ul style="list-style-type: none"> - строительство, капитальный ремонт, реконструкция или снос зданий и сооружений; - горные, взрывные, мелноративные работы, в том числе связанные с временным затоплением земель; - посадка и вырубка деревьев и кустарников; - дноуглубительные, землечерпальные и погрузочно-разгрузочные работы, добыча рыбы, других водных животных и растений придонными орудиями лова, устройство водопоев, колка и заготовка льда (в охранных зонах подводных кабельных линий электропередачи); - проход судов, у которых расстояние по вертикали от верхнего крайнего габарита с грузом или без груза до нижней точки провеса проводов переходов воздушных линий электропередачи через водоёмы менее минимально допустимого расстояния, в том числе с учётом максимального уровня подъёма воды при паводке; - проезд машин и механизмов, имеющих общую высоту с грузом
--	---

или без груза от поверхности дороги более 4,5 метра (в охранных зонах воздушных линий электропередачи);

- земляные работы на глубине более 0,3 метра (на вспахиваемых землях на глубине более 0,45 метра), а также планировка грунта (в охранных зонах подземных кабельных линий электропередачи);

- полив сельскохозяйственных культур в случае, если высота струи воды может составить свыше 3 метров (в охранных зонах воздушных линий электропередачи);

- полевые сельскохозяйственные работы с применением сельскохозяйственных машин и оборудования высотой более 4 метров (в охранных зонах воздушных линий электропередачи) или полевые сельскохозяйственные работы, связанные с вспашкой земли (в охранных зонах кабельных линий электропередачи).

4. Для объектов электросетевого хозяйства напряжением до 1000 вольт, помимо действий, предусмотренных пунктом 3, без письменного решения о согласовании сетевых организаций запрещается:

- размещать детские и спортивные площадки, стадионы, рынки, торговые точки, полевые станы, загоны для скота, гаражи и стоянки всех видов машин и механизмов, садовые, огородные земельные участки и иные объекты недвижимости, расположенные в границах территории ведения гражданами садоводства или огородничества для собственных нужд объекты жилищного строительства, в том числе индивидуального (в охранных зонах воздушных линий электропередачи);

- складировать или размещать хранилища любых, в том числе горюче-смазочных материалов;

- устранять причалы для стоянки судов, барж и плавучих кранов, бросать якоря с судов и осуществлять их проход с отданными якорями, цепями, лотами, волокушами и тралами (в охранных зонах подводных кабельных линий электропередачи).

5. В охранных зонах объектов по производству электрической энергии запрещается осуществлять действия, которые могут нарушить безопасную работу объектов, в том числе привести к их повреждению или уничтожению и (или) повлечь причинение вреда жизни, здоровью граждан и имуществу физических или

		<p>юридических лиц, а также нанесение вреда окружающей среде и возникновение пожаров и чрезвычайных ситуаций, а именно:</p> <ul style="list-style-type: none"> - убирать, перемещать, засыпать и повреждать предупреждающие знаки; - размещать кладбища, скотомогильники, захоронения отходов производства и потребления, радиоактивных, химических, взрывчатых, токсичных, отравляющих и ядовитых веществ; - производить сброс и слив едких и коррозионных веществ, в том числе растворов кислот, щелочей и солей, а также горюче-смазочных материалов; - разводить огонь и размещать какие-либо открытые или закрытые источники огня; - проводить работы, размещать объекты и предметы, возводить сооружения, которые могут препятствовать доступу к объектам, без создания необходимых для такого доступа проходов и подъездов; - производить работы ударными механизмами, сбрасывать тяжести массой свыше 5 тонн; - складировать любые материалы, в том числе взрывоопасные, пожароопасные и горюче-смазочные. <p>6. Без письменного согласования владельцев объектов по производству электрической энергии запрещается:</p> <ul style="list-style-type: none"> - размещать детские и спортивные площадки, стадионы, рынки, торговые точки, полевые станы, загоны для скота, гаражи и стоянки всех видов машин и механизмов; - проводить любые мероприятия, связанные с пребыванием людей, не занятых выполнением работ, разрешенных в установленном порядке; - осуществлять горные, взрывные, мелноративные работы, в том числе связанные с временным затоплением земель. 	
3	<p>Охранная зона трубопроводов (газопроводов, нефтепроводов и нефтепродуктопроводов, амникопроводов)</p>	<p>1. В охранных зонах трубопроводов запрещается производить всякого рода действия, могущие нарушить нормальную эксплуатацию трубопроводов либо привести к их повреждению, в частности:</p> <ul style="list-style-type: none"> - перемещать, засыпать и ломать опознавательные и сигнальные знаки, контролировать - измерительные пункты; - открывать люки, калитки и двери необслуживаемых усилительных пунктов кабельной связи, ограждений узлов линейной арматуры, 	<p>Федеральный закон от 31.03.1999 № 69-ФЗ «О газоснабжении в Российской Федерации»</p> <p>«Правила охраны магистральных трубопроводов», утвержденные Минтопэнерго РФ 29.04.1992, Постановлением Госгортехнадзора РФ от 22.04.1992 № 9</p>

	<p>станций катодной и дренажной защиты, линейных и смотровых колодцев и других линейных устройств, открывать и закрывать краны и задвижки, отключать или включать средства связи, энергоснабжения и телемеханики трубопроводов;</p> <p>- удалять всякого рода свалки, выливать растворы кислот, солей и щелочей;</p> <p>- разрушать берегоукрепительные сооружения, водопропускные устройства, земляные и иные сооружения (устройства), предохраняющие трубопроводы от разрушения, а прилегающую территорию и окружающую местность - от аварийного разлива транспортируемой продукции;</p> <p>- бросать якоря, проходить с отданными якорями, цепями, лотами, волокушами и тралами, производить дноуглубительные и землечерпальные работы;</p> <p>- разводить огонь и размещать какие-либо открытые или закрытые источники огня.</p> <p>2. В охранных зонах трубопроводов без письменного разрешения предприятий трубопроводного транспорта запрещается:</p> <p>- возводить любые постройки и сооружения; на расстоянии ближе 1000 м от оси аммиакопровода запрещается: строить коллективные сады с жилыми домами, устраивать массовые спортивные соревнования, соревнования с участием зрителей, купания, массовый отдых людей, любительское рыболовство, расположение временных полевых жилищ и станов любого назначения, загоны для скота;</p> <p>- высаживать деревья и кустарники всех видов, складировать корма, удобрения, материалы, сено и солому, располагать конюшни, содержать скот, выделять рыбопромысловые участки, производить добычу рыбы, а также водных животных и растений, удалять водопой, производить колку и заготовку льда;</p> <p>- соорудить проезды и переезды через трассы трубопроводов, удалять стоянки автомобильного транспорта, тракторов и механизмов, размещать сады и огороды;</p> <p>- производить мелноративные земляные работы, соорудить оросительные и осушительные системы;</p> <p>- производить всякого рода открытые и подземные, горные, строительные, монтажные и взрывные работы, планировку грунта.</p>	<p>Постановление Госгортехнадзора РФ от 23.11.1994 № 61 «О распространении «Правил охраны магистральных трубопроводов» на магистральные аммиакопроводы»</p> <p>Постановление Правительства Российской Федерации от 08.09.2017 № 1083 «Об утверждении Правил охраны магистральных газопроводов и о внесении изменений в Положение о представлении в федеральный орган исполнительной власти (его территориальные органы), уполномоченный Правительством Российской Федерации на осуществление государственного кадастрового учета, государственной регистрации прав, ведение Единого государственного реестра недвижимости и предоставление сведений, содержащихся в Едином государственном реестре недвижимости, федеральными органами исполнительной власти, органами государственной власти субъектов Российской Федерации и органами местного самоуправления дополнительных сведений, воспроизводимых на публичных кадастровых картах»</p> <p>Постановление Правительства Российской Федерации от 20.11.2000 № 878 «Об утверждении Правил охраны газораспределительных сетей»</p>
--	--	--

	<p>3. В охранных зонах магистральных газопроводов запрещается:</p> <ul style="list-style-type: none"> - перемещать, насыпать, повреждать и разрушать контрольно-измерительные и контрольно-диагностические пункты, предупредительные надписи, опознавательные и сигнальные знаки местонахождения магистральных газопроводов; - открывать двери и люки необслуживаемых усилительных пунктов на кабельных линиях связи, калитки ограждений узлов линейной арматуры, двери установок электрохимической защиты, люки линейных и смотровых колодцев, открывать и закрывать краны, задвижки, отключать и включать средства связи, энергооборудования, устройства телемеханики магистральных газопроводов; - уstraивать свалки, осуществлять сброс и слив едких и коррозионно-агрессивных веществ и горюче-смазочных материалов; - складировать любые материалы, в том числе горюче-смазочные, или размещать хранилища любых материалов; - повреждать берегозащитные, водовыпускные сооружения, земляные и иные сооружения (устройства), предохраняющие магистральный газопровод от разрушения; - осуществлять постановку судов и плавучих объектов на якорь, добычу морских млекопитающих, рыболовство придонными орудиями добычи (вылова) водных биологических ресурсов, плавание с вытравленной якорь-цепью; - проводить дноуглубительные и другие работы, связанные с изменением дна и берегов водных объектов, за исключением работ, необходимых для технического обслуживания объекта магистрального газопровода; - проводить работы с использованием ударно-импульсных устройств и вспомогательных механизмов, сбрасывать грузы; - осуществлять рекреационную деятельность (кроме деятельности по размещению туристских стоянок), разводить костры и размещать источники огня; - огораживать и перегораживать охранные зоны; - размещать какие-либо здания, строения, сооружения, не относящиеся к объектам, указанным в пункте 2 Правил, за исключением объектов, указанных в подпунктах «д» – «ю» и «м» пункта 6 Правил, утвержденных Постановлением Правительства РФ от 08.09.2017 № 1083;
--	--

	<p>- осуществлять несанкционированное подключение (присоединение) к магистральному газопроводу.</p> <p>4. В охранных зонах магистральных газопроводов без письменного разрешения собственника магистрального газопровода или организации, эксплуатирующей магистральный газопровод не допускается:</p> <ul style="list-style-type: none"> - проведение горных, взрывных, строительных, монтажных, мелиоративных работ, в том числе работ, связанных с затоплением земель; - осуществление посадки и вырубki деревьев и кустарников; - проведение погрузочно-разгрузочных работ, устройство водопоев скота, колка и заготовка льда; - проведение земляных работ на глубине более чем 0,3 метра, планировка грунта; - сооружение запруд на реках и ручьях; - складирование кормов, удобрений, сена, соломы, размещение полевых станов и загонов для скота; - размещение туристских стоянок; - размещение гаражей, стоянок и парковок транспортных средств; - сооружение проездов через магистральные газопроводы; - прокладка инженерных коммуникаций; - проведение инженерных изысканий, связанных с бурением скважин и устройством шурфов; - устройство причалов для судов и пляжей; - проведение работ на объектах транспортной инфраструктуры, находящихся на территории охранной зоны; - проведение работ, связанных с временным затоплением земель, не относящихся к землям сельскохозяйственного назначения. <p>5. В границах охранной зоны газораспределительных сетей запрещается:</p> <ul style="list-style-type: none"> - строить объекты жилищно-гражданского и производственного назначения; - сносить и реконструировать мосты, коллекторы, автомобильные и железные дороги с расположенными на них газораспределительными сетями без предварительного выноса этих газопроводов по согласованию с эксплуатационными
--	---

		<p>организациями;</p> <ul style="list-style-type: none"> - разрушать берегоукрепительные сооружения, водопропускные устройства, земляные и иные сооружения, предохраняющие газораспределительные сети от разрушений; - перемещать, повреждать, засыпать и уничтожать опознавательные знаки, контрольно-измерительные пункты и другие устройства газораспределительных сетей; - уstraивать свалки и склады, разливать растворы кислот, солей, щелочей и других химически активных веществ; - огораживать и перегораживать охранные зоны, препятствовать доступу персонала эксплуатационных организаций к газораспределительным сетям, проведение обслуживания и уstraнению повреждений газораспределительных сетей; - разводить огонь и размещать источники огня; - рыть погребя, копать и обрабатывать почву сельскохозяйственными и мелкоративными орудиями и механизмами на глубину более 0,3 метра; - открывать калитки и двери газорегуляторных пунктов, станций катодной и дренажной защиты, люки подземных колодцев, включать или отключать электроснабжение средств связи, освещения и систем телемеханики; - набрасывать, приставлять и привязывать к опорам и надземным газопроводам, ограждениям и зданиям газораспределительных сетей посторонние предметы, лестницы, влезать на них; - самовольно подключаться к газораспределительным сетям. 	
4	Водоохранная зона	<p>В границах водоохранной зоны запрещается:</p> <ul style="list-style-type: none"> - использование сточных вод в целях регулирования плодородия почв; - размещение кладбищ, скотомогильников, объектов размещения отходов производства и потребления, химических, взрывчатых, токсичных, отравляющих и ядовитых веществ, пунктов захоронения радиоактивных отходов; - осуществление авиационных мер по борьбе с вредными организмами; - движение и стоянка транспортных средств (кроме специальных транспортных средств), за исключением их движения по дорогам и стоянки на дорогах и в специально оборудованных местах, 	Водный кодекс Российской Федерации

	<p>имеющих твердое покрытие;</p> <ul style="list-style-type: none"> - строительство и реконструкция автозаправочных станций, складов горюче-смазочных материалов (за исключением случаев, если автозаправочные станции, склады горюче-смазочных материалов размещены на территориях портов, инфраструктуры внутренних водных путей, в том числе баз (сооружений) для стоянки маломерных судов, объектов органов федеральной службы безопасности), станций технического обслуживания, используемых для технического осмотра и ремонта транспортных средств, осуществление мойки транспортных средств; - хранение пестицидов и агрохимикатов (за исключением хранения агрохимикатов в специализированных хранилищах на территориях морских портов за пределами границ прибрежных защитных полос), применение пестицидов и агрохимикатов; - сброс сточных, в том числе дренажных, вод; - разведка и добыча общераспространенных полезных ископаемых (за исключением случаев, если разведка и добыча общераспространенных полезных ископаемых осуществляются пользователями недр, осуществляющими разведку и добычу иных видов полезных ископаемых, в границах предоставленных им в соответствии с законодательством Российской Федерации о недрах горных отводов и (или) геологических отводов на основании утвержденного технического проекта в соответствии со ст. 19.1 Закона Российской Федерации от 21 февраля 1992 года № 2395-1 «О недрах»). 	
<p>Рыбоохранная зона</p>	<p>В границах рыбоохранной зоны запрещается:</p> <ul style="list-style-type: none"> - использование сточных вод в целях регулирования плодородия почв; - размещение кладбищ, скотомогильников, объектов размещения отходов производства и потребления, химических, взрывчатых, токсичных, отравляющих и ядовитых веществ, пунктов захоронения радиоактивных отходов; - осуществление авиационных мер по борьбе с вредными организмами; - движение и стоянка транспортных средств (кроме специальных транспортных средств), за исключением их движения по дорогам и стоянки на дорогах и в специально оборудованных местах, имеющих твердое покрытие; 	<p>Постановление Правительства Российской Федерации от 06.10.2008 № 743 «Об утверждении Правил установления рыбоохранных зон»</p>

		<ul style="list-style-type: none"> - размещение автозаправочных станций, складов горюче-смазочных материалов (за исключением случаев, если автозаправочные станции, склады горюче-смазочных материалов размещены на территориях портов, судостроительных и судоремонтных организаций, инфраструктуры внутренних водных путей при условии соблюдения требований законодательства в области охраны окружающей среды и Водного кодекса Российской Федерации), станций технического обслуживания, используемых для технического осмотра и ремонта транспортных средств, осуществление мойки транспортного средства; - размещение специализированных хранилищ пестицидов и агрохимикатов, применение пестицидов и агрохимикатов; - сброс сточных, в том числе дренажных, вод; - разведка и добыча общераспространенных полезных ископаемых (за исключением случаев, если разведка и добыча общераспространенных полезных ископаемых осуществляются пользователями недр, осуществляющими разведку и добычу иных видов полезных ископаемых, в границах предоставленных им в соответствии с законодательством Российской Федерации о недрах участков недр на основании утвержденного технического проекта в соответствии со статьей 19.1 Закона Российской Федерации «О недрах»); - распашка земель; - размещение отвалов размываемых грунтов; - выпас сельскохозяйственных животных и организация для них летних лагерей, ванн. 	
5	Прибрежная защитная полоса	<p>В границах прибрежных защитных полос запрещается:</p> <ul style="list-style-type: none"> - использование сточных вод в целях регулирования плодородия почв; - размещение кладбищ, скотомогильников, объектов размещения отходов производства и потребления, химических, взрывчатых, токсичных, отравляющих и ядовитых веществ, пунктов захоронения радиоактивных отходов; - осуществление авиационных мер по борьбе с вредными организмами; - движение и стоянка транспортных средств (кроме специальных транспортных средств), за исключением их движения по дорогам и 	Водный кодекс Российской Федерации

		<p>стоянки на дорогах и в специально оборудованных местах, имеющих твердое покрытие;</p> <ul style="list-style-type: none"> - строительство и реконструкция автозаправочных станций, складов горюче-смазочных материалов (за исключением случаев, если автозаправочные станции, склады горюче-смазочных материалов размещены на территориях портов, инфраструктуры внутренних водных путей, в том числе баз (сооружений) для стоянки маломерных судов, объектов органов федеральной службы безопасности), станций технического обслуживания, используемых для технического осмотра и ремонта транспортных средств, осуществление мойки транспортных средств; - хранение пестицидов и агрохимикатов (за исключением хранения агрохимикатов в специализированных хранилищах на территориях морских портов за пределами границ прибрежных защитных полос), применение пестицидов и агрохимикатов; - сброс сточных, в том числе дренажных, вод; - разведка и добыча общераспространенных полезных ископаемых (за исключением случаев, если разведка и добыча общераспространенных полезных ископаемых осуществляются пользователями недр, осуществляющими разведку и добычу иных видов полезных ископаемых, в границах предоставленных им в соответствии с законодательством Российской Федерации о недрах горных отвалов и (или) геологических отвалов на основании утвержденного технического проекта в соответствии со ст. 19.1 Закона Российской Федерации от 21 февраля 1992 года № 2395-1 «О недрах»); - распашка земель; - размещение отвалов размываемых грунтов; - выпас сельскохозяйственных животных и организация для них летних лагерей, ванн. 	
6	<p>Зоны санитарной охраны источников питьевого и хозяйственно-бытового водоснабжения, а также устанавливаемые в случаях, предусмотренных Водным кодексом Российской Федерации, в</p>	<p>В зоне санитарной охраны источников питьевого и хозяйственно-бытового водоснабжения запрещается сброс сточных, в том числе дренажных, вод.</p> <p>На территории зоны санитарной охраны подземных источников водоснабжения:</p> <p>1. В первом поясе не допускается:</p> <ul style="list-style-type: none"> - посадка высокоствольных деревьев; - все виды строительства, не имеющие непосредственного 	<p>Водный кодекс Российской Федерации</p> <p>СанПиН 2.1.4.1110-02 «Зоны санитарной охраны источников водоснабжения и водопроводов питьевого назначения»</p>

<p>отношении подземных водных объектов зоны специальной охраны</p>	<p>отношения к эксплуатации, реконструкции и расширению водопроводных сооружений, в том числе прокладка трубопроводов различного назначения;</p> <ul style="list-style-type: none"> - размещение жилых и хозяйственно-бытовых зданий; - проживание людей; - применение ядохимикатов и удобрений. <p>2. Во втором поясе запрещено:</p> <ul style="list-style-type: none"> - закачка отработанных вод в подземные горизонты, подземное складирование твердых отходов и разработка недр земли; - размещение кладбищ, скотомогильников, полей ассенизации, полей фильтрации, навозохранилищ, силосных траншей, животноводческих и птицеводческих предприятий и других объектов, обусловливающих опасность микробного загрязнения подземных вод; - применение удобрений и ядохимикатов; - рубка леса главного пользования и реконструкция; - размещение складов горюче-смазочных материалов, ядохимикатов и минеральных удобрений, накопителей промстоков, шламоохранилищ и других объектов, обусловливающих опасность химического загрязнения подземных вод. <p>Бурение новых скважин и новое строительство, связанное с нарушением почвенного покрова, производится при обязательном согласовании с центром государственного санитарно-эпидемиологического надзора.</p> <p>3. В третьем поясе запрещено:</p> <ul style="list-style-type: none"> - закачка отработанных вод в подземные горизонты, подземное складирование твердых отходов и разработка недр земли; - размещение складов горюче-смазочных материалов, ядохимикатов и минеральных удобрений, накопителей промстоков, шламоохранилищ и других объектов, обусловливающих опасность химического загрязнения подземных вод. Размещение таких объектов допускается в пределах третьего пояса зоны санитарной охраны только при использовании защищенных подземных вод. При условии выполнения специальных мероприятий по защите водоносного горизонта от загрязнения при наличии санитарно-эпидемиологического заключения центра государственного
--	---

санитарно-эпидемиологического надзора, выданного с учётом заключения органов геологического контроля.
 Бурение новых скважин и новое строительство, связанное с нарушением почвенного покрова, производится при обязательном согласовании с центром государственного санитарно-эпидемиологического надзора.

На территории зоны санитарной охраны поверхностных источников водоснабжения:

1. В первом поясе не допускается:

- посадка высокоствольных деревьев;
- все виды строительства, не имеющие непосредственного отношения к эксплуатации, реконструкции и расширению водопроводных сооружений, в том числе прокладка трубопроводов различного назначения;
- размещение жилых и хозяйственно-бытовых зданий;
- проживание людей;
- применение ядохимикатов и удобрений;
- спуск любых сточных вод, в том числе сточных вод водного транспорта;
- купание, стирка белья, водопой скота и другие виды водопользования, оказывающие влияние на качество воды.

2. Во втором поясе не допускается:

- рубка леса главного пользования и реконструкции, а также закрепление за лесозаготовительными предприятиями древесины на корню и лесосечного фонда долгосрочного пользования (допускается только рубка ухода и санитарные рубки леса);
- размещение стойбищ и выпас скота, а также всякое другое использование водосема и земельных участков, лесных угодий в пределах прибрежной полосы шириной не менее 500 м, которое может привести к ухудшению качества или уменьшению количества воды источника водоснабжения;
- отведение сточных вод в зоне водосбора источника водоснабжения, включая его притоки, не отвечающих гигиеническим требованиям к охране поверхностных вод;
- размещение кладбищ, скотомогильников, полей ассенизации, полей фильтрации, навозохранилищ, силосных траншей,

<p>животноводческих и птицеводческих предприятий и других объектов, обуславливающих опасность микробного загрязнения подземных вод.</p> <ul style="list-style-type: none"> - применение удобрений и ядохимикатов; - рубка леса главного пользования и реконструкции; - сброс промышленных, сельскохозяйственных, городских и ливневых сточных вод, содержание в которых химических веществ и микроорганизмов превышает установленные санитарными правилами гигиенические нормативы качества воды (с учетом Определения Верховного Суда РФ от 25.09.2014 № АПЛ14-393); - размещение складов горюче-смазочных материалов, ядохимикатов и минеральных удобрений, накопителей промстоков, шламохранилищ и других объектов, обуславливающих опасность химического загрязнения подземных вод. <p>Регулирование отведения территории для нового строительства жилых, промышленных и сельскохозяйственных объектов, а также согласование изменений технологий действующих предприятий, связанных с повышением степени опасности загрязнения сточными водами источника водоснабжения производится при согласовании с центром государственного санитарно-эпидемиологического надзора.</p> <p>Все работы, в том числе добыча песка, гравия, донноуглубительные, в пределах акватории зоны санитарной охраны допускаются по согласованию с центром государственного санитарно - эпидемиологического надзора лишь при обосновании гидрологическими расчетами отсутствия ухудшения качества воды в створе водозабора.</p> <p>Использование химических методов борьбы с эвтрофикацией водоемов допускается при условии применения препаратов, имеющих положительное санитарно - эпидемиологическое заключение государственной санитарно - эпидемиологической службы Российской Федерации.</p> <p>Использование источников водоснабжения в пределах второго пояса зоны санитарной охраны для купания, туризма, водного спорта и рыбной ловли допускается в установленных местах при условии соблюдения гигиенических требований к охране поверхностных вод, а также гигиенических требований к зонам</p>	
--	--

		<p>рекреации водных объектов.</p> <p>3. В третьем поясе не допускается отведение сточных вод в зоне водосбора источника водоснабжения, включая его притоки, не отвечающих гигиеническим требованиям к охране поверхностных вод.</p> <p>Регулирование отведения территории для нового строительства жилых, промышленных и сельскохозяйственных объектов, а также согласование изменений технологий действующих предприятий, связанных с повышением степени опасности загрязнения сточными водами источника водоснабжения производится при согласовании с центром государственного санитарно-эпидемиологического надзора.</p> <p>Все работы, в том числе добыча песка, гравия, донноуглубительные, в пределах акватории зоны санитарной охраны допускаются по согласованию с центром государственного санитарно - эпидемиологического надзора лишь при обосновании гидрологических расчетами отсутствия ухудшения качества воды в створе водозабора.</p> <p>Использование химических методов борьбы с эвтрофикацией водоемов допускается при условии применения препаратов, имеющих положительное санитарно - эпидемиологическое заключение государственной санитарно - эпидемиологической службы Российской Федерации.</p>	
7	Зоны затопления и подтопления	<p>В зонах затопления и подтопления запрещается:</p> <ul style="list-style-type: none"> - размещение новых населенных пунктов и строительство объектов капитального строительства без обеспечения инженерной защиты таких населенных пунктов и объектов от затопления, подтопления; - использование сточных вод в целях регулирования плодородия почв; - размещение кладбищ, скотомогильников, объектов размещения отходов производства и потребления, химических, взрывчатых, токсичных, отравляющих и ядовитых веществ, пунктов хранения и захоронения радиоактивных отходов; - осуществление авиационных мер по борьбе с вредными организмами. 	Водный кодекс Российской Федерации

8	Санитарно-защитная зона	<p>В границах санитарно-защитной зоны не допускается использования земельных участков в целях:</p> <ul style="list-style-type: none"> - размещения жилой застройки, объектов образовательного и медицинского назначения, спортивных сооружений открытого типа, организаций отдыха детей и их оздоровления, зон рекреационного назначения и для ведения садоводства; - размещения объектов для производства и хранения лекарственных средств, объектов пищевых отраслей промышленности, оптовых складов продовольственного сырья и пищевой продукции, комплексов водопроводных сооружений для подготовки и хранения питьевой воды, использования земельных участков в целях производства, хранения и переработки сельскохозяйственной продукции, предназначенной для дальнейшего использования в качестве пищевой продукции, если химическое, физическое и (или) биологическое воздействие объекта, в отношении которого установлена санитарно-защитная зона, приведет к нарушению качества и безопасности таких средств, сырья, воды и продукции в соответствии с установленными требованиями. 	<p>Постановление Правительства Российской Федерации от 03.03.2018 № 222 «Об утверждении Правил установления санитарно-защитных зон и использования земельных участков, расположенных в границах санитарно-защитных зон»</p>
9	<p>Зона минимальных расстояний до магистральных или промышленных трубопроводов (газопроводов, нефтепроводов и нефтепродуктопроводов, аммиакопроводов)</p>	<p>Перечень ограниченный использования земельных участков в границах зоны минимальных расстояний до магистральных или промышленных трубопроводов определяется Правительством РФ в положении о данном виде зоны с особыми условиями использования территории.</p>	

Приложение № 1
к правилам землепользования и застройки
Алешковского сельского поселения
Терновского муниципального района
Воронежской области

СВЕДЕНИЯ О ГРАНИЦАХ ТЕРРИТОРИАЛЬНЫХ ЗОН,
СОДЕРЖАЩИЕ ГРАФИЧЕСКОЕ ОПИСАНИЕ МЕСТОПОЛОЖЕНИЯ
ГРАНИЦ ТЕРРИТОРИАЛЬНЫХ ЗОН, ПЕРЕЧЕНЬ КООРДИНАТ
ХАРАКТЕРНЫХ ТОЧЕК ГРАНИЦ ТЕРРИТОРИАЛЬНЫХ ЗОН
СЕЛА АЛЕШКИ

ОПИСАНИЕ МЕСТОПОЛОЖЕНИЯ ГРАНИЦ

Зона застройки индивидуальными жилыми домами села Алешки - Ж1/1

(наименование объекта, местоположение границ которого описано
(далее - объект)

Раздел 1

Сведения об объекте		
№ п/п	Характеристики объекта	Описание характеристик
1	2	3
1	Местоположение объекта	Воронежская область, Терновский муниципальный район, Алешковское сельское поселение, село Алешки
2	Площадь объекта \pm величина погрешности определения площади ($P \pm \Delta P$)	8507091 \pm 10208 м ²
3	Иные характеристики объекта	-

Раздел 2

Сведения о местоположении границ объекта					
1. Система координат: МСК - 36, зона 2					
2. Сведения о характерных точках границ объекта					
Обозначение характерных точек границ	Координаты, м		Метод определения координат характерной точки	Средняя квадратическая погрешность положения характерной точки (Mt), м	Описание обозначения точки на местности (при наличии)
	X	Y			
1	2	3	4	5	6
1	511032.09	2269773.94	Картометрический	1.00	-
2	511033.58	2269947.38	Картометрический	1.00	-
3	511018.41	2269996.59	Картометрический	1.00	-
4	510985.26	2270024.26	Картометрический	1.00	-
5	510863.48	2270061.58	Картометрический	1.00	-
6	510837.15	2270087.52	Картометрический	1.00	-
7	510837.60	2270211.77	Картометрический	1.00	-
8	510848.02	2270498.22	Картометрический	1.00	-
9	510876.19	2270741.49	Картометрический	1.00	-
10	510870.49	2270813.98	Картометрический	1.00	-
11	510902.15	2271003.45	Картометрический	1.00	-
12	510908.83	2271043.43	Картометрический	1.00	-
13	510796.19	2271082.08	Картометрический	1.00	-
14	510720.08	2271175.97	Картометрический	1.00	-
15	510460.20	2271007.71	Картометрический	1.00	-
16	510356.24	2271014.83	Картометрический	1.00	-
17	510288.90	2271075.26	Картометрический	1.00	-
18	510212.43	2271083.01	Картометрический	1.00	-
19	510212.10	2271002.79	Картометрический	1.00	-
20	510201.43	2270935.99	Картометрический	1.00	-
21	510126.71	2270828.60	Картометрический	1.00	-
22	510192.70	2270434.68	Картометрический	1.00	-
23	510281.22	2270467.74	Картометрический	1.00	-
24	510322.09	2270472.03	Картометрический	1.00	-
25	510407.38	2270441.13	Картометрический	1.00	-
26	510359.14	2270168.88	Картометрический	1.00	-
27	510125.80	2270016.66	Картометрический	1.00	-
28	510089.31	2270092.18	Картометрический	1.00	-
29	510012.94	2270057.33	Картометрический	1.00	-
30	509865.52	2269966.55	Картометрический	1.00	-
31	509772.22	2269851.05	Картометрический	1.00	-
32	509778.44	2269539.05	Картометрический	1.00	-
33	509741.90	2269502.78	Картометрический	1.00	-
34	509700.27	2269495.52	Картометрический	1.00	-

1	2	3	4	5	6
35	509634.91	2269496.51	Картометрический	1.00	-
36	509521.34	2269517.74	Картометрический	1.00	-
37	509408.64	2269571.66	Картометрический	1.00	-
38	509276.79	2269670.97	Картометрический	1.00	-
39	509207.05	2269693.52	Картометрический	1.00	-
40	509166.89	2269684.02	Картометрический	1.00	-
41	509116.08	2269606.96	Картометрический	1.00	-
42	509097.32	2269558.74	Картометрический	1.00	-
43	509066.74	2269525.43	Картометрический	1.00	-
44	509016.96	2269526.36	Картометрический	1.00	-
45	508956.95	2269567.45	Картометрический	1.00	-
46	508920.78	2269629.25	Картометрический	1.00	-
47	508915.96	2269728.82	Картометрический	1.00	-
48	508943.20	2269855.02	Картометрический	1.00	-
49	508918.13	2269901.18	Картометрический	1.00	-
50	508849.79	2269905.15	Картометрический	1.00	-
51	508707.72	2270014.54	Картометрический	1.00	-
52	508719.39	2269981.76	Картометрический	1.00	-
53	508722.26	2269976.14	Картометрический	1.00	-
54	508732.74	2269955.62	Картометрический	1.00	-
55	508759.53	2269916.77	Картометрический	1.00	-
56	508775.04	2269891.36	Картометрический	1.00	-
57	508789.30	2269867.99	Картометрический	1.00	-
58	508800.72	2269840.62	Картометрический	1.00	-
59	508804.65	2269829.73	Картометрический	1.00	-
60	508813.75	2269799.69	Картометрический	1.00	-
61	508823.88	2269766.25	Картометрический	1.00	-
62	508842.06	2269703.79	Картометрический	1.00	-
63	508854.38	2269661.48	Картометрический	1.00	-
64	508869.63	2269607.66	Картометрический	1.00	-
65	508884.36	2269555.68	Картометрический	1.00	-
66	508897.26	2269511.56	Картометрический	1.00	-
67	508900.29	2269501.20	Картометрический	1.00	-
68	508901.76	2269500.83	Картометрический	1.00	-
69	508905.47	2269487.49	Картометрический	1.00	-
70	508903.17	2269486.75	Картометрический	1.00	-
71	508924.15	2269418.47	Картометрический	1.00	-
72	508949.15	2269337.13	Картометрический	1.00	-
73	508956.32	2269324.06	Картометрический	1.00	-
74	508978.45	2269283.75	Аналитический	0.10	-
75	508981.25	2269278.65	Картометрический	1.00	-
76	509003.46	2269235.87	Картометрический	1.00	-
77	509005.32	2269232.28	Картометрический	1.00	-
78	509021.62	2269193.79	Картометрический	1.00	-
79	509038.30	2269142.27	Картометрический	1.00	-

1	2	3	4	5	6
80	509041.21	2269133.28	Картометрический	1.00	-
81	509065.97	2269046.18	Картометрический	1.00	-
82	509066.22	2269045.32	Картометрический	1.00	-
83	509075.03	2269010.74	Картометрический	1.00	-
84	509091.85	2268949.59	Картометрический	1.00	-
85	509096.75	2268931.77	Картометрический	1.00	-
86	509105.18	2268931.57	Картометрический	1.00	-
87	509108.76	2268915.71	Картометрический	1.00	-
88	509102.91	2268910.55	Картометрический	1.00	-
89	509109.52	2268887.39	Аналитический	0.10	-
90	509129.54	2268896.86	Картометрический	1.00	-
91	509199.71	2268890.02	Картометрический	1.00	-
92	509268.61	2268889.66	Картометрический	1.00	-
93	509344.45	2268903.80	Картометрический	1.00	-
94	509418.99	2268920.92	Картометрический	1.00	-
95	509498.45	2268953.55	Картометрический	1.00	-
96	509582.11	2268983.92	Картометрический	1.00	-
97	509652.58	2269002.75	Картометрический	1.00	-
98	509668.91	2269012.82	Картометрический	1.00	-
99	509691.45	2269016.20	Картометрический	1.00	-
100	509709.81	2269015.40	Картометрический	1.00	-
101	509738.09	2269007.54	Картометрический	1.00	-
102	509850.38	2269001.53	Картометрический	1.00	-
103	509980.14	2269019.70	Картометрический	1.00	-
104	509974.33	2269065.03	Картометрический	1.00	-
105	509976.53	2269152.21	Картометрический	1.00	-
106	509992.91	2269304.29	Картометрический	1.00	-
107	509867.94	2269374.14	Картометрический	1.00	-
108	510034.88	2269393.84	Картометрический	1.00	-
109	509975.87	2269617.82	Картометрический	1.00	-
110	510669.66	2269770.26	Картометрический	1.00	-
111	510717.18	2269766.60	Картометрический	1.00	-
112	510899.90	2269760.81	Картометрический	1.00	-
1	511032.09	2269773.94	Картометрический	1.00	-
113	510878.53	2271150.48	Картометрический	1.00	-
114	510837.38	2271206.21	Картометрический	1.00	-
115	510796.24	2271261.94	Картометрический	1.00	-
116	510762.54	2271371.59	Картометрический	1.00	-
117	510730.14	2271488.17	Картометрический	1.00	-
118	510674.77	2271520.90	Картометрический	1.00	-
119	510637.26	2271529.33	Картометрический	1.00	-
120	510514.42	2271507.68	Картометрический	1.00	-
121	510473.19	2271490.26	Картометрический	1.00	-
122	510427.81	2271621.59	Картометрический	1.00	-

1	2	3	4	5	6
123	510399.99	2271647.21	Картометрический	1.00	-
124	510244.28	2271675.39	Картометрический	1.00	-
125	510182.79	2271665.55	Картометрический	1.00	-
126	510063.52	2271646.55	Картометрический	1.00	-
127	509980.93	2271633.66	Картометрический	1.00	-
128	509941.50	2271636.49	Картометрический	1.00	-
129	509838.98	2271539.54	Картометрический	1.00	-
130	509808.62	2271504.44	Картометрический	1.00	-
131	509872.81	2271391.45	Картометрический	1.00	-
132	509628.83	2271059.45	Картометрический	1.00	-
133	509683.26	2271034.51	Картометрический	1.00	-
134	509561.99	2270881.11	Картометрический	1.00	-
135	509225.84	2271160.62	Картометрический	1.00	-
136	509132.66	2271145.37	Картометрический	1.00	-
137	509028.90	2271356.32	Картометрический	1.00	-
138	508815.73	2271259.06	Картометрический	1.00	-
139	508799.89	2271206.14	Картометрический	1.00	-
140	508636.77	2271093.25	Картометрический	1.00	-
141	508625.69	2271123.23	Картометрический	1.00	-
142	508564.97	2271082.49	Картометрический	1.00	-
143	508584.54	2271025.98	Картометрический	1.00	-
144	508510.00	2270988.73	Картометрический	1.00	-
145	508522.76	2270949.35	Картометрический	1.00	-
146	508571.23	2270963.67	Картометрический	1.00	-
147	508606.90	2270842.94	Картометрический	1.00	-
148	508600.36	2270826.33	Аналитический	0.10	-
149	508608.41	2270820.57	Аналитический	0.10	-
150	508616.45	2270814.81	Картометрический	1.00	-
151	508610.77	2270812.55	Картометрический	1.00	-
152	508608.79	2270811.76	Картометрический	1.00	-
153	508611.04	2270811.17	Картометрический	1.00	-
154	508624.04	2270806.73	Картометрический	1.00	-
155	508647.37	2270797.72	Картометрический	1.00	-
156	508682.72	2270775.86	Картометрический	1.00	-
157	508692.92	2270764.55	Картометрический	1.00	-
158	508693.34	2270764.09	Картометрический	1.00	-
159	508691.55	2270771.42	Картометрический	1.00	-
160	508702.78	2270760.45	Картометрический	1.00	-
161	508717.36	2270746.21	Аналитический	0.10	-
162	508719.92	2270731.25	Картометрический	1.00	-
163	508730.84	2270692.17	Картометрический	1.00	-
164	508744.68	2270642.66	Картометрический	1.00	-
165	508747.63	2270624.72	Картометрический	1.00	-
166	508751.30	2270602.03	Картометрический	1.00	-
167	508750.98	2270594.61	Картометрический	1.00	-

1	2	3	4	5	6
168	508749.37	2270557.05	Картометрический	1.00	-
169	508743.79	2270494.90	Картометрический	1.00	-
170	508743.42	2270490.73	Картометрический	1.00	-
171	508737.12	2270437.57	Картометрический	1.00	-
172	508730.76	2270395.77	Картометрический	1.00	-
173	508716.26	2270300.49	Картометрический	1.00	-
174	508715.78	2270296.90	Картометрический	1.00	-
175	508713.90	2270282.89	Аналитический	0.10	-
176	508701.55	2270197.92	Картометрический	1.00	-
177	508701.12	2270194.93	Картометрический	1.00	-
178	508703.28	2270194.20	Картометрический	1.00	-
179	508703.72	2270184.00	Картометрический	1.00	-
180	508699.58	2270182.11	Картометрический	1.00	-
181	508690.68	2270102.97	Картометрический	1.00	-
182	508690.68	2270102.67	Картометрический	1.00	-
183	508690.80	2270081.58	Картометрический	1.00	-
184	508833.34	2269973.57	Картометрический	1.00	-
185	508968.37	2269927.35	Картометрический	1.00	-
186	508988.32	2269898.30	Картометрический	1.00	-
187	508967.84	2269790.29	Картометрический	1.00	-
188	508982.77	2269713.71	Картометрический	1.00	-
189	509057.32	2269586.39	Картометрический	1.00	-
190	509170.28	2269792.47	Картометрический	1.00	-
191	509356.38	2269697.41	Картометрический	1.00	-
192	509418.51	2269628.08	Картометрический	1.00	-
193	509667.76	2269540.21	Картометрический	1.00	-
194	509724.42	2269591.24	Картометрический	1.00	-
195	509713.42	2269822.30	Картометрический	1.00	-
196	509728.53	2269886.87	Картометрический	1.00	-
197	509835.23	2270009.75	Картометрический	1.00	-
198	509961.81	2270088.73	Картометрический	1.00	-
199	509976.17	2270149.58	Картометрический	1.00	-
200	509965.56	2270284.81	Картометрический	1.00	-
201	509989.58	2270348.59	Картометрический	1.00	-
202	510043.95	2270385.51	Картометрический	1.00	-
203	510078.88	2270390.57	Картометрический	1.00	-
204	510121.12	2270365.89	Картометрический	1.00	-
205	510145.16	2270247.70	Картометрический	1.00	-
206	510190.30	2270205.92	Картометрический	1.00	-
207	510261.75	2270243.52	Картометрический	1.00	-
208	510288.25	2270368.19	Картометрический	1.00	-
209	510257.87	2270386.88	Картометрический	1.00	-
210	510186.57	2270385.68	Картометрический	1.00	-
211	510107.35	2270449.88	Картометрический	1.00	-
212	510050.29	2270850.45	Картометрический	1.00	-
213	510089.18	2270913.43	Картометрический	1.00	-

1	2	3	4	5	6
214	510146.12	2270942.16	Картометрический	1.00	-
215	510165.30	2271002.25	Картометрический	1.00	-
216	510159.72	2271090.65	Картометрический	1.00	-
217	510194.17	2271157.35	Картометрический	1.00	-
218	510262.49	2271156.33	Картометрический	1.00	-
219	510347.73	2271113.64	Картометрический	1.00	-
220	510403.94	2271053.99	Картометрический	1.00	-
221	510720.32	2271234.63	Картометрический	1.00	-
222	510771.48	2271213.62	Картометрический	1.00	-
223	510836.46	2271124.24	Картометрический	1.00	-
113	510878.53	2271150.48	Картометрический	1.00	-
224	509092.03	2268883.28	Аналитический	0.10	-
225	509081.29	2268920.12	Картометрический	1.00	-
226	509074.16	2268946.13	Картометрический	1.00	-
227	509057.72	2269006.13	Картометрический	1.00	-
228	509048.45	2269040.30	Картометрический	1.00	-
229	509047.81	2269042.60	Картометрический	1.00	-
230	509023.92	2269128.44	Картометрический	1.00	-
231	509020.57	2269138.81	Картометрический	1.00	-
232	509003.57	2269191.41	Картометрический	1.00	-
233	508988.74	2269226.27	Картометрический	1.00	-
234	508985.59	2269232.34	Картометрический	1.00	-
235	508964.67	2269272.64	Картометрический	1.00	-
236	508936.38	2269319.09	Картометрический	1.00	-
237	508936.19	2269319.17	Картометрический	1.00	-
238	508931.71	2269321.07	Картометрический	1.00	-
239	508926.50	2269333.86	Картометрический	1.00	-
240	508764.31	2269327.25	Картометрический	1.00	-
241	508771.14	2269244.08	Картометрический	1.00	-
242	508719.46	2269236.72	Картометрический	1.00	-
243	508676.11	2269571.42	Картометрический	1.00	-
244	508833.70	2269654.10	Картометрический	1.00	-
245	508829.23	2269666.34	Картометрический	1.00	-
246	508833.20	2269669.51	Картометрический	1.00	-
247	508832.23	2269673.55	Картометрический	1.00	-
248	508805.14	2269759.57	Картометрический	1.00	-
249	508802.43	2269769.25	Картометрический	1.00	-
250	508786.55	2269823.75	Картометрический	1.00	-
251	508782.45	2269835.11	Картометрический	1.00	-
252	508773.40	2269860.60	Картометрический	1.00	-
253	508764.26	2269880.08	Картометрический	1.00	-
254	508750.10	2269904.54	Картометрический	1.00	-
255	508717.42	2269947.74	Картометрический	1.00	-
256	508716.83	2269948.64	Картометрический	1.00	-

1	2	3	4	5	6
257	508713.92	2269953.83	Аналитический	0.10	-
258	508705.23	2269969.31	Картометрический	1.00	-
259	508697.85	2269966.98	Картометрический	1.00	-
260	508691.91	2269980.69	Картометрический	1.00	-
261	508697.69	2269987.03	Картометрический	1.00	-
262	508690.17	2270012.62	Картометрический	1.00	-
263	508540.39	2270018.17	Картометрический	1.00	-
264	508352.86	2270063.84	Картометрический	1.00	-
265	508173.57	2269990.55	Картометрический	1.00	-
266	507943.41	2270049.24	Картометрический	1.00	-
267	507733.00	2269683.92	Картометрический	1.00	-
268	507479.85	2269631.17	Картометрический	1.00	-
269	506973.62	2269644.82	Картометрический	1.00	-
270	506941.30	2269583.43	Картометрический	1.00	-
271	506941.92	2269538.12	Картометрический	1.00	-
272	507022.65	2269440.28	Картометрический	1.00	-
273	507048.37	2269400.83	Картометрический	1.00	-
274	507072.45	2269376.77	Картометрический	1.00	-
275	507089.51	2269334.80	Картометрический	1.00	-
276	507121.30	2269298.75	Картометрический	1.00	-
277	507154.73	2269289.99	Картометрический	1.00	-
278	507300.84	2269251.70	Картометрический	1.00	-
279	507504.14	2269281.48	Картометрический	1.00	-
280	507703.83	2269283.06	Картометрический	1.00	-
281	507954.81	2269297.72	Картометрический	1.00	-
282	508213.43	2268521.54	Картометрический	1.00	-
283	508451.39	2268598.82	Картометрический	1.00	-
284	508613.78	2268175.89	Картометрический	1.00	-
285	509037.71	2268257.92	Картометрический	1.00	-
286	509022.99	2268327.55	Картометрический	1.00	-
287	509033.39	2268376.70	Картометрический	1.00	-
288	509023.96	2268516.09	Картометрический	1.00	-
289	509000.33	2268665.89	Картометрический	1.00	-
290	508965.54	2268799.79	Картометрический	1.00	-
291	508955.37	2268857.96	Картометрический	1.00	-
292	509032.79	2268868.78	Картометрический	1.00	-
224	509092.03	2268883.28	Аналитический	0.10	-
293	508673.34	2270079.30	Картометрический	1.00	-
294	508672.13	2270105.49	Картометрический	1.00	-
295	508676.09	2270138.12	Картометрический	1.00	-
296	508682.57	2270191.46	Картометрический	1.00	-
297	508689.07	2270237.28	Картометрический	1.00	-
298	508694.10	2270272.79	Картометрический	1.00	-
299	508691.46	2270273.29	Картометрический	1.00	-
300	508691.72	2270279.37	Аналитический	0.10	-

1	2	3	4	5	6
301	508691.98	2270285.45	Картометрический	1.00	-
302	508696.05	2270285.48	Картометрический	1.00	-
303	508698.68	2270300.09	Картометрический	1.00	-
304	508703.03	2270330.13	Картометрический	1.00	-
305	508717.37	2270429.10	Картометрический	1.00	-
306	508718.91	2270439.71	Картометрический	1.00	-
307	508724.66	2270487.65	Картометрический	1.00	-
308	508728.29	2270528.49	Картометрический	1.00	-
309	508730.57	2270554.20	Картометрический	1.00	-
310	508730.95	2270594.66	Картометрический	1.00	-
311	508727.60	2270618.25	Картометрический	1.00	-
312	508725.78	2270627.98	Картометрический	1.00	-
313	508724.53	2270634.68	Картометрический	1.00	-
314	508699.46	2270722.70	Картометрический	1.00	-
315	508698.55	2270724.09	Картометрический	1.00	-
316	508690.00	2270737.07	Картометрический	1.00	-
317	508668.75	2270760.27	Картометрический	1.00	-
318	508639.94	2270779.19	Картометрический	1.00	-
319	508622.65	2270785.84	Картометрический	1.00	-
320	508618.08	2270787.60	Картометрический	1.00	-
321	508598.15	2270794.11	Картометрический	1.00	-
322	508585.14	2270796.39	Картометрический	1.00	-
323	508578.88	2270795.53	Аналитический	0.10	-
324	508530.24	2270788.86	Аналитический	0.10	-
325	508526.56	2270787.68	Аналитический	0.10	-
326	508520.91	2270787.23	Аналитический	0.10	-
327	508452.35	2270769.97	Аналитический	0.10	-
328	508377.57	2270755.26	Аналитический	0.10	-
329	508327.17	2270752.02	Аналитический	0.10	-
330	508272.22	2270755.48	Аналитический	0.10	-
331	508182.11	2270770.46	Аналитический	0.10	-
332	507996.10	2270810.94	Аналитический	0.10	-
333	507984.96	2270813.54	Аналитический	0.10	-
334	507982.26	2270812.45	Аналитический	0.10	-
335	507980.49	2270810.40	Аналитический	0.10	-
336	507968.50	2270810.16	Аналитический	0.10	-
337	507961.74	2270819.61	Аналитический	0.10	-
338	507907.91	2270832.22	Аналитический	0.10	-
339	507850.02	2270843.92	Аналитический	0.10	-
340	507795.60	2270849.31	Аналитический	0.10	-
341	507705.73	2270852.72	Аналитический	0.10	-
342	507665.72	2270853.65	Аналитический	0.10	-
343	507643.40	2270854.72	Картометрический	1.00	-
344	507636.80	2270855.04	Картометрический	1.00	-
345	507565.19	2270858.44	Картометрический	1.00	-
346	507543.57	2270860.27	Картометрический	1.00	-

1	2	3	4	5	6
347	507522.21	2270862.07	Картометрический	1.00	-
348	507444.07	2270870.18	Картометрический	1.00	-
349	507411.44	2270873.57	Картометрический	1.00	-
350	507344.80	2270882.22	Картометрический	1.00	-
351	507324.03	2270884.92	Картометрический	1.00	-
352	507282.90	2270892.11	Картометрический	1.00	-
353	507263.66	2270899.47	Картометрический	1.00	-
354	507251.85	2270906.35	Картометрический	1.00	-
355	507249.44	2270908.19	Картометрический	1.00	-
356	507248.40	2270908.98	Картометрический	1.00	-
357	507247.65	2270909.47	Аналитический	0.10	-
358	507238.55	2270913.25	Аналитический	0.10	-
359	507233.26	2270912.26	Аналитический	0.10	-
360	507222.82	2270919.19	Аналитический	0.10	-
361	507222.16	2270930.30	Аналитический	0.10	-
362	507219.84	2270935.89	Аналитический	0.10	-
363	507202.45	2270957.20	Аналитический	0.10	-
364	507151.36	2271026.42	Аналитический	0.10	-
365	507119.55	2271070.34	Аналитический	0.10	-
366	507076.16	2271136.35	Аналитический	0.10	-
367	507063.89	2271153.41	Аналитический	0.10	-
368	507059.92	2271158.86	Аналитический	0.10	-
369	507055.32	2271155.91	Аналитический	0.10	-
370	507044.67	2271169.69	Аналитический	0.10	-
371	507048.48	2271174.23	Аналитический	0.10	-
372	507044.58	2271178.81	Аналитический	0.10	-
373	507035.88	2271189.14	Аналитический	0.10	-
374	507011.63	2271211.89	Аналитический	0.10	-
375	507006.23	2271207.88	Аналитический	0.10	-
376	507005.10	2271208.65	Аналитический	0.10	-
377	507008.05	2271214.93	Аналитический	0.10	-
378	506969.19	2271242.04	Аналитический	0.10	-
379	506956.41	2271249.11	Аналитический	0.10	-
380	506953.30	2271245.99	Аналитический	0.10	-
381	506952.14	2271246.51	Аналитический	0.10	-
382	506952.91	2271250.99	Аналитический	0.10	-
383	506915.11	2271270.92	Аналитический	0.10	-
384	506887.22	2271284.27	Аналитический	0.10	-
385	506830.15	2271310.52	Аналитический	0.10	-
386	506825.20	2271309.39	Аналитический	0.10	-
387	506820.32	2271304.82	Аналитический	0.10	-
388	506807.91	2271309.23	Аналитический	0.10	-
389	506805.74	2271317.88	Аналитический	0.10	-
390	506803.81	2271319.76	Аналитический	0.10	-
391	506679.81	2271372.28	Аналитический	0.10	-

1	2	3	4	5	6
392	506695.95	2271300.07	Аналитический	0.10	-
393	506698.54	2271264.32	Аналитический	0.10	-
394	506669.83	2271263.77	Аналитический	0.10	-
395	506668.96	2271250.48	Аналитический	0.10	-
396	506476.10	2271243.04	Аналитический	0.10	-
397	506462.97	2271373.47	Аналитический	0.10	-
398	506463.49	2271376.18	Картометрический	1.00	-
399	506418.47	2271373.84	Картометрический	1.00	-
400	506417.87	2271368.49	Картометрический	1.00	-
401	506405.60	2271369.45	Картометрический	1.00	-
402	506405.10	2271374.97	Картометрический	1.00	-
403	506373.45	2271373.51	Картометрический	1.00	-
404	506327.44	2271371.39	Картометрический	1.00	-
405	506273.54	2271369.23	Картометрический	1.00	-
406	506242.14	2271367.97	Картометрический	1.00	-
407	506214.09	2271367.13	Аналитический	0.10	-
408	506215.14	2271307.97	Картометрический	1.00	-
409	506214.60	2271247.97	Картометрический	1.00	-
410	506214.49	2271217.14	Картометрический	1.00	-
411	506351.12	2271227.58	Картометрический	1.00	-
412	506415.09	2271227.27	Картометрический	1.00	-
413	506557.97	2270794.03	Картометрический	1.00	-
414	506677.92	2270915.68	Картометрический	1.00	-
415	506727.24	2270925.69	Картометрический	1.00	-
416	506463.28	2270225.18	Картометрический	1.00	-
417	506360.12	2270009.42	Картометрический	1.00	-
418	506176.53	2269626.51	Картометрический	1.00	-
419	506146.01	2269577.94	Картометрический	1.00	-
420	506189.40	2269563.59	Картометрический	1.00	-
421	506291.52	2269523.49	Картометрический	1.00	-
422	506333.59	2269475.74	Картометрический	1.00	-
423	506342.88	2269447.85	Картометрический	1.00	-
424	506360.69	2269430.79	Картометрический	1.00	-
425	506451.41	2269356.68	Картометрический	1.00	-
426	506540.23	2269315.18	Картометрический	1.00	-
427	506566.75	2269324.93	Картометрический	1.00	-
428	506593.62	2269370.09	Картометрический	1.00	-
429	506594.94	2269420.61	Картометрический	1.00	-
430	506609.49	2269449.82	Картометрический	1.00	-
431	506626.85	2269459.32	Картометрический	1.00	-
432	506648.59	2269463.63	Картометрический	1.00	-
433	506689.59	2269473.36	Картометрический	1.00	-
434	506718.47	2269512.84	Картометрический	1.00	-
435	506720.47	2269552.19	Картометрический	1.00	-
436	506714.26	2269586.34	Картометрический	1.00	-

1	2	3	4	5	6
437	506710.17	2269608.85	Картометрический	1.00	-
438	506712.71	2269628.60	Картометрический	1.00	-
439	506722.41	2269650.27	Картометрический	1.00	-
440	506739.30	2269664.58	Картометрический	1.00	-
441	506753.87	2269676.94	Картометрический	1.00	-
442	506761.71	2269690.63	Картометрический	1.00	-
443	506767.61	2269707.51	Картометрический	1.00	-
444	506782.29	2269724.28	Картометрический	1.00	-
445	506826.73	2269727.00	Картометрический	1.00	-
446	506853.45	2269815.44	Картометрический	1.00	-
447	507072.46	2269787.31	Картометрический	1.00	-
448	507253.01	2269705.54	Картометрический	1.00	-
449	507464.90	2269688.37	Картометрический	1.00	-
450	507546.59	2269729.67	Картометрический	1.00	-
451	507709.66	2269729.78	Картометрический	1.00	-
452	507746.22	2269792.80	Картометрический	1.00	-
453	507769.10	2269957.68	Картометрический	1.00	-
454	507940.16	2270115.45	Картометрический	1.00	-
455	508240.89	2270067.28	Картометрический	1.00	-
456	508367.83	2270121.03	Картометрический	1.00	-
457	508596.64	2270077.77	Картометрический	1.00	-
293	508673.34	2270079.30	Картометрический	1.00	-
458	507664.86	2270873.83	Аналитический	0.10	-
459	507660.25	2270982.65	Картометрический	1.00	-
460	507310.85	2271110.88	Картометрический	1.00	-
461	507253.17	2270927.05	Аналитический	0.10	-
462	507254.78	2270925.87	Картометрический	1.00	-
463	507254.85	2270925.83	Картометрический	1.00	-
464	507266.59	2270918.99	Картометрический	1.00	-
465	507286.18	2270911.15	Картометрический	1.00	-
466	507327.31	2270903.96	Картометрический	1.00	-
467	507350.68	2270900.99	Картометрический	1.00	-
468	507414.10	2270892.92	Картометрический	1.00	-
469	507449.96	2270889.10	Картометрический	1.00	-
470	507527.79	2270880.81	Картометрический	1.00	-
471	507549.49	2270879.55	Картометрический	1.00	-
472	507566.93	2270878.53	Картометрический	1.00	-
473	507638.46	2270874.92	Картометрический	1.00	-
474	507649.36	2270874.47	Картометрический	1.00	-
458	507664.86	2270873.83	Аналитический	0.10	-
475	506461.52	2271393.35	Картометрический	1.00	-
476	506458.05	2271488.08	Картометрический	1.00	-
477	506429.72	2271563.49	Аналитический	0.30	-

1	2	3	4	5	6
478	506325.82	2271560.82	Аналитический	0.10	-
479	506339.90	2271427.63	Аналитический	0.10	-
480	506339.98	2271410.41	Аналитический	0.10	-
481	506339.79	2271387.29	Картометрический	1.00	-
482	506361.64	2271388.37	Картометрический	1.00	-
475	506461.52	2271393.35	Картометрический	1.00	-
483	506311.99	2271386.03	Картометрический	1.00	-
484	506312.00	2271410.14	Аналитический	0.10	-
485	506311.58	2271428.93	Аналитический	0.10	-
486	506302.01	2271560.42	Аналитический	0.10	-
487	506276.51	2271559.86	Аналитический	0.10	-
488	506262.93	2271559.54	Аналитический	0.10	-
489	506237.94	2271558.95	Картометрический	1.00	-
490	506213.63	2271539.41	Картометрический	1.00	-
491	506214.05	2271382.40	Аналитический	0.50	-
492	506227.36	2271382.74	Картометрический	1.00	-
493	506227.41	2271378.70	Аналитический	0.10	-
494	506230.31	2271378.62	Аналитический	0.10	-
495	506230.25	2271382.82	Картометрический	1.00	-
496	506243.83	2271383.18	Картометрический	1.00	-
497	506261.74	2271383.93	Картометрический	1.00	-
483	506311.99	2271386.03	Картометрический	1.00	-
3. Сведения о характерных точках части (частей) границы объекта					
Обозначение характерных точек части границы	Координаты, м		Метод определения координат характерной точки	Средняя квадратическая погрешность положения характерной точки (Mt), м	Описание обозначения точки на местности (при наличии)
	X	Y			
1	2	3	4	5	6
Часть №					
-	-	-	-	-	-

Figure 1
Site plan of the site



Figure 2

Legend

- Red line: Boundary of the site
- Blue line: Water body
- Green area: Green space
- Yellow area: Yellow space

Scale: 1:1000
Date: 2023.08.01

ОПИСАНИЕ МЕСТОПОЛОЖЕНИЯ ГРАНИЦ

Общественно-деловая зона села Алешки - ОД/1

(наименование объекта, местоположение границ которого описано
(далее - объект)

Раздел 1

Сведения об объекте		
№ п/п	Характеристики объекта	Описание характеристик
1	2	3
1	Местоположение объекта	Воронежская область, Терновский муниципальный район, Алешковское сельское поселение, село Алешки
2	Площадь объекта \pm величина погрешности определения площади ($P \pm \Delta P$)	106851 \pm 1144 м ²
3	Иные характеристики объекта	-

Сведения о местоположении границ объекта					
1. Система координат: МСК - 36, зона 2					
2. Сведения о характерных точках границ объекта					
Обозначение характерных точек границ	Координаты, м		Метод определения координат характерной точки	Средняя квадратическая погрешность положения характерной точки (M _t), м	Описание обозначения точки на местности (при наличии)
	X	Y			
1	2	3	4	5	6
1	508926.50	2269333.86	Картометрический	1.00	-
2	508929.80	2269338.59	Картометрический	1.00	-
3	508913.92	2269385.63	Картометрический	1.00	-
4	508910.26	2269384.39	Картометрический	1.00	-
5	508904.59	2269405.69	Картометрический	1.00	-
6	508901.96	2269415.56	Картометрический	1.00	-
7	508905.64	2269417.45	Картометрический	1.00	-
8	508891.28	2269465.79	Картометрический	1.00	-
9	508885.74	2269484.95	Картометрический	1.00	-
10	508881.34	2269484.79	Картометрический	1.00	-
11	508878.80	2269495.37	Картометрический	1.00	-
12	508878.50	2269496.64	Картометрический	1.00	-
13	508881.84	2269498.76	Картометрический	1.00	-
14	508869.56	2269540.76	Картометрический	1.00	-
15	508864.58	2269541.81	Картометрический	1.00	-
16	508860.94	2269554.34	Картометрический	1.00	-
17	508865.49	2269560.29	Картометрический	1.00	-
18	508863.89	2269565.80	Аналитический	0.10	-
19	508858.11	2269584.55	Картометрический	1.00	-
20	508837.93	2269654.37	Картометрический	1.00	-
21	508833.70	2269654.10	Картометрический	1.00	-
22	508676.11	2269571.42	Картометрический	1.00	-
23	508719.46	2269236.72	Картометрический	1.00	-
24	508771.14	2269244.08	Картометрический	1.00	-
25	508764.31	2269327.25	Картометрический	1.00	-
1	508926.50	2269333.86	Картометрический	1.00	-
26	506698.54	2271264.32	Аналитический	0.10	-
27	506695.95	2271300.07	Аналитический	0.10	-
28	506679.81	2271372.28	Аналитический	0.10	-
29	506675.08	2271372.39	Аналитический	0.10	-
30	506672.35	2271367.94	Аналитический	0.10	-
31	506660.59	2271371.96	Аналитический	0.10	-
32	506659.13	2271377.19	Аналитический	0.10	-

1	2	3	4	5	6
33	506655.69	2271379.20	Аналитический	0.10	-
34	506647.93	2271380.32	Аналитический	0.10	-
35	506645.54	2271380.96	Картометрический	1.00	-
36	506625.38	2271383.55	Картометрический	1.00	-
37	506563.36	2271381.21	Картометрический	1.00	-
38	506550.54	2271380.72	Картометрический	1.00	-
39	506463.49	2271376.18	Картометрический	1.00	-
40	506462.97	2271373.47	Аналитический	0.10	-
41	506476.10	2271243.04	Аналитический	0.10	-
42	506668.96	2271250.48	Аналитический	0.10	-
43	506669.83	2271263.77	Аналитический	0.10	-
26	506698.54	2271264.32	Аналитический	0.10	-
44	506660.29	2271394.20	Аналитический	0.10	-
45	506602.71	2271495.82	Картометрический	1.00	-
46	506458.05	2271488.08	Картометрический	1.00	-
47	506461.52	2271393.35	Картометрический	1.00	-
48	506551.73	2271397.84	Картометрический	1.00	-
49	506561.40	2271398.33	Картометрический	1.00	-
50	506615.59	2271401.07	Картометрический	1.00	-
51	506642.70	2271398.71	Картометрический	1.00	-
52	506643.83	2271402.90	Картометрический	1.00	-
53	506650.67	2271402.00	Аналитический	0.10	-
54	506653.76	2271398.42	Аналитический	0.10	-
55	506656.43	2271396.35	Аналитический	0.10	-
44	506660.29	2271394.20	Аналитический	0.10	-
3. Сведения о характерных точках части (частей) границы объекта					
Обозначение характерных точек части границы	Координаты, м		Метод определения координат характерной точки	Средняя квадратическая погрешность положения характерной точки (M _t), м	Описание обозначения точки на местности (при наличии)
	X	Y			
1	2	3	4	5	6
Часть №					
-	-	-	-	-	-



Масштаб 1:500

Исполнительские условия плана и обозначения:

- граница структуральной зоны
- ориентирная точка границы структуральной зоны

Руководитель ИОИ «Корпоративный центр»
 Давыд Д.А. Дата: 28 апреля 2020
 Место: ул. Школьная, д. 101, с/п.о.п. «Корпоративный центр»



ОПИСАНИЕ МЕСТОПОЛОЖЕНИЯ ГРАНИЦ

Производственно-коммунальная зона села Алешки - П/1

 (наименование объекта, местоположение границ которого описано
 (далее - объект)

Раздел 1

Сведения об объекте		
№ п/п	Характеристики объекта	Описание характеристик
1	2	3
1	Местоположение объекта	Воронежская область, Терновский муниципальный район, Алешковское сельское поселение, село Алешки
2	Площадь объекта \pm величина погрешности определения площади ($P \pm \Delta P$)	58724 \pm 848 м ²
3	Иные характеристики объекта	-

Раздел 2



Сведения о местоположении границ объекта					
1. Система координат: МСК - 36, зона 2					
2. Сведения о характерных точках границ объекта					
Обозначение характерных точек границ	Координаты, м		Метод определения координат характерной точки	Средняя квадратическая погрешность положения характерной точки (Mt), м	Описание обозначения точки на местности (при наличии)
	X	Y			
1	2	3	4	5	6
1	509683.26	2271034.51	Картометрический	1.00	-
2	509628.83	2271059.45	Картометрический	1.00	-
3	509299.99	2271210.10	Картометрический	1.00	-
4	509225.84	2271160.62	Картометрический	1.00	-
5	509561.99	2270881.11	Картометрический	1.00	-
1	509683.26	2271034.51	Картометрический	1.00	-
3. Сведения о характерных точках части (частей) границы объекта					
Обозначение характерных точек части границы	Координаты, м		Метод определения координат характерной точки	Средняя квадратическая погрешность положения характерной точки (Mt), м	Описание обозначения точки на местности (при наличии)
	X	Y			
1	2	3	4	5	6
Часть №					
-	-	-	-	-	-


Раздел 4
План границ объекта



Масштаб 1:2000

Используемые условные знаки и обозначения :

-  границы территориальной зоны
-  характерная точка границ территориальной зоны

Руководитель БУВО «Нормативно-проектный центр»
Подпись  Ю.В.Шалыгина Дата « 28 » апреля 2021 г.
Место для отрыва печати (сир.напеч.) лица, составившего описание местоположения границ объекта



ОПИСАНИЕ МЕСТОПОЛОЖЕНИЯ ГРАНИЦ

Зона улиц, дорог, инженерной и транспортной инфраструктуры
села Алешки - ИТ1/1

(наименование объекта, местоположение границ которого описано
(далее - объект))

Раздел 1

Сведения об объекте		
№ п/п	Характеристики объекта	Описание характеристик
1	2	3
1	Местоположение объекта	Воронежская область, Терновский муниципальный район, Алешковское сельское поселение, село Алешки
2	Площадь объекта \pm величина погрешности определения площади ($P \pm \Delta P$)	86414 \pm 1029 м ²
3	Иные характеристики объекта	-

Раздел 2

Сведения о местоположении границ объекта					
1. Система координат: МСК - 36, зона 2					
2. Сведения о характерных точках границ объекта					
Обозначение характерных точек границ	Координаты, м		Метод определения координат характерной точки	Средняя квадратическая погрешность положения характерной точки (M _t), м	Описание обозначения точки на местности (при наличии)
	X	Y			
1	2	3	4	5	6
1	509109.52	2268887.39	Картометрический	1.00	-
2	509102.91	2268910.55	Картометрический	1.00	-
3	509108.76	2268915.71	Картометрический	1.00	-
4	509105.18	2268931.57	Картометрический	1.00	-
5	509096.75	2268931.77	Картометрический	1.00	-
6	509091.85	2268949.59	Картометрический	1.00	-
7	509075.03	2269010.74	Картометрический	1.00	-
8	509066.22	2269045.32	Картометрический	1.00	-
9	509065.97	2269046.18	Картометрический	1.00	-
10	509041.21	2269133.28	Картометрический	1.00	-
11	509038.30	2269142.27	Картометрический	1.00	-
12	509021.62	2269193.79	Картометрический	1.00	-
13	509005.32	2269232.28	Картометрический	1.00	-
14	509003.46	2269235.87	Картометрический	1.00	-
15	508981.25	2269278.65	Картометрический	1.00	-
16	508978.45	2269283.75	Аналитический	0.10	-
17	508956.32	2269324.06	Картометрический	1.00	-
18	508949.15	2269337.13	Картометрический	1.00	-
19	508924.15	2269418.47	Картометрический	1.00	-
20	508903.17	2269486.75	Картометрический	1.00	-
21	508905.47	2269487.49	Картометрический	1.00	-
22	508901.76	2269500.83	Картометрический	1.00	-
23	508900.29	2269501.20	Картометрический	1.00	-
24	508897.26	2269511.56	Картометрический	1.00	-
25	508884.36	2269555.68	Картометрический	1.00	-
26	508869.63	2269607.66	Картометрический	1.00	-
27	508854.38	2269661.48	Картометрический	1.00	-
28	508842.06	2269703.79	Картометрический	1.00	-
29	508823.88	2269766.25	Картометрический	1.00	-
30	508813.75	2269799.69	Картометрический	1.00	-
31	508804.65	2269829.73	Картометрический	1.00	-
32	508800.72	2269840.62	Картометрический	1.00	-
33	508789.30	2269867.99	Картометрический	1.00	-
34	508775.04	2269891.36	Картометрический	1.00	-

1	2	3	4	5	6
35	508759.53	2269916.77	Картометрический	1.00	-
36	508732.74	2269955.62	Картометрический	1.00	-
37	508722.26	2269976.14	Картометрический	1.00	-
38	508719.39	2269981.76	Картометрический	1.00	-
39	508707.72	2270014.54	Картометрический	1.00	-
40	508690.80	2270081.58	Картометрический	1.00	-
41	508690.68	2270102.67	Картометрический	1.00	-
42	508690.68	2270102.97	Картометрический	1.00	-
43	508699.58	2270182.11	Картометрический	1.00	-
44	508703.72	2270184.00	Картометрический	1.00	-
45	508703.28	2270194.20	Картометрический	1.00	-
46	508701.12	2270194.93	Картометрический	1.00	-
47	508701.55	2270197.92	Картометрический	1.00	-
48	508713.90	2270282.89	Аналитический	0.10	-
49	508715.78	2270296.90	Картометрический	1.00	-
50	508716.26	2270300.49	Картометрический	1.00	-
51	508730.76	2270395.77	Картометрический	1.00	-
52	508737.12	2270437.57	Картометрический	1.00	-
53	508743.42	2270490.73	Картометрический	1.00	-
54	508743.79	2270494.90	Картометрический	1.00	-
55	508749.37	2270557.05	Картометрический	1.00	-
56	508750.98	2270594.61	Картометрический	1.00	-
57	508751.30	2270602.03	Картометрический	1.00	-
58	508747.63	2270624.72	Картометрический	1.00	-
59	508744.68	2270642.66	Картометрический	1.00	-
60	508730.84	2270692.17	Картометрический	1.00	-
61	508719.92	2270731.25	Картометрический	1.00	-
62	508717.36	2270746.21	Картометрический	1.00	-
63	508702.78	2270760.45	Аналитический	0.10	-
64	508691.55	2270771.42	Картометрический	1.00	-
65	508693.34	2270764.09	Картометрический	1.00	-
66	508692.92	2270764.55	Картометрический	1.00	-
67	508682.72	2270775.86	Картометрический	1.00	-
68	508647.37	2270797.72	Картометрический	1.00	-
69	508624.04	2270806.73	Картометрический	1.00	-
70	508611.04	2270811.17	Картометрический	1.00	-
71	508608.79	2270811.76	Картометрический	1.00	-
72	508610.77	2270812.55	Картометрический	1.00	-
73	508616.45	2270814.81	Картометрический	1.00	-
74	508608.41	2270820.57	Аналитический	0.10	-
75	508600.36	2270826.33	Аналитический	0.10	-
76	508572.97	2270818.25	Аналитический	0.10	-
77	508527.35	2270809.02	Аналитический	0.10	-
78	508523.92	2270810.43	Аналитический	0.10	-
79	508517.91	2270809.14	Аналитический	0.10	-

1	2	3	4	5	6
80	508515.43	2270806.34	Аналитический	0.10	-
81	508451.79	2270790.44	Аналитический	0.10	-
82	508431.28	2270786.06	Аналитический	0.10	-
83	508376.58	2270775.17	Аналитический	0.10	-
84	508330.02	2270773.29	Аналитический	0.10	-
85	508274.56	2270776.26	Аналитический	0.10	-
86	508232.85	2270782.90	Аналитический	0.10	-
87	508185.81	2270790.39	Аналитический	0.10	-
88	507980.37	2270835.40	Аналитический	0.10	-
89	507977.01	2270841.42	Аналитический	0.10	-
90	507963.21	2270841.15	Аналитический	0.10	-
91	507960.70	2270838.99	Аналитический	0.10	-
92	507956.47	2270838.37	Аналитический	0.10	-
93	507912.63	2270847.84	Аналитический	0.10	-
94	507851.03	2270860.52	Аналитический	0.10	-
95	507799.52	2270867.64	Аналитический	0.10	-
96	507708.29	2270872.04	Аналитический	0.10	-
97	507664.86	2270873.83	Аналитический	0.10	-
98	507649.36	2270874.47	Картометрический	1.00	-
99	507638.46	2270874.92	Картометрический	1.00	-
100	507566.93	2270878.53	Картометрический	1.00	-
101	507549.49	2270879.55	Картометрический	1.00	-
102	507527.79	2270880.81	Картометрический	1.00	-
103	507449.96	2270889.10	Картометрический	1.00	-
104	507414.10	2270892.92	Картометрический	1.00	-
105	507350.68	2270900.99	Картометрический	1.00	-
106	507327.31	2270903.96	Картометрический	1.00	-
107	507286.18	2270911.15	Картометрический	1.00	-
108	507266.59	2270918.99	Картометрический	1.00	-
109	507254.85	2270925.83	Картометрический	1.00	-
110	507254.78	2270925.87	Картометрический	1.00	-
111	507253.17	2270927.05	Аналитический	0.10	-
112	507211.41	2270971.72	Аналитический	0.10	-
113	507159.68	2271041.31	Аналитический	0.10	-
114	507145.39	2271061.24	Аналитический	0.10	-
115	507115.60	2271104.16	Аналитический	0.10	-
116	507075.41	2271163.17	Аналитический	0.10	-
117	507069.31	2271172.24	Аналитический	0.10	-
118	507057.60	2271187.40	Аналитический	0.10	-
119	507047.76	2271198.67	Аналитический	0.10	-
120	507017.51	2271228.80	Аналитический	0.10	-
121	506977.85	2271255.29	Аналитический	0.10	-
122	506962.23	2271263.15	Аналитический	0.10	-
123	506919.40	2271285.35	Аналитический	0.10	-
124	506879.45	2271305.12	Аналитический	0.10	-

1	2	3	4	5	6
125	506809.07	2271335.66	Аналитический	0.10	-
126	506758.51	2271355.56	Аналитический	0.10	-
127	506670.77	2271390.89	Аналитический	0.10	-
128	506660.29	2271394.20	Аналитический	0.10	-
129	506656.43	2271396.35	Аналитический	0.10	-
130	506653.76	2271398.42	Аналитический	0.10	-
131	506650.67	2271402.00	Аналитический	0.10	-
132	506643.83	2271402.90	Картометрический	1.00	-
133	506642.70	2271398.71	Картометрический	1.00	-
134	506615.59	2271401.07	Картометрический	1.00	-
135	506561.40	2271398.33	Картометрический	1.00	-
136	506551.73	2271397.84	Картометрический	1.00	-
137	506461.52	2271393.35	Картометрический	1.00	-
138	506361.64	2271388.37	Картометрический	1.00	-
139	506328.11	2271386.70	Картометрический	1.00	-
140	506261.74	2271383.93	Картометрический	1.00	-
141	506243.83	2271383.18	Картометрический	1.00	-
142	506230.26	2271382.82	Картометрический	1.00	-
143	506230.31	2271378.62	Аналитический	0.10	-
144	506227.41	2271378.70	Аналитический	0.10	-
145	506227.35	2271382.74	Картометрический	1.00	-
146	506214.05	2271382.40	Картометрический	1.00	-
147	506214.09	2271367.13	Картометрический	1.00	-
148	506242.14	2271367.97	Картометрический	1.00	-
149	506273.54	2271369.23	Картометрический	1.00	-
150	506327.44	2271371.39	Картометрический	1.00	-
151	506373.45	2271373.51	Картометрический	1.00	-
152	506405.10	2271374.97	Картометрический	1.00	-
153	506405.60	2271369.45	Картометрический	1.00	-
154	506417.87	2271368.49	Картометрический	1.00	-
155	506418.47	2271373.84	Картометрический	1.00	-
156	506463.49	2271376.18	Картометрический	1.00	-
157	506550.54	2271380.72	Картометрический	1.00	-
158	506563.36	2271381.21	Картометрический	1.00	-
159	506625.38	2271383.55	Картометрический	1.00	-
160	506645.54	2271380.96	Картометрический	1.00	-
161	506647.93	2271380.32	Аналитический	0.10	-
162	506655.69	2271379.20	Аналитический	0.10	-
163	506659.13	2271377.19	Аналитический	0.10	-
164	506660.59	2271371.96	Аналитический	0.10	-
165	506672.35	2271367.94	Аналитический	0.10	-
166	506675.08	2271372.39	Аналитический	0.10	-
167	506679.81	2271372.28	Аналитический	0.10	-
168	506803.81	2271319.76	Аналитический	0.10	-
169	506805.74	2271317.88	Аналитический	0.10	-

1	2	3	4	5	6
170	506807.91	2271309.23	Аналитический	0.10	-
171	506820.32	2271304.82	Аналитический	0.10	-
172	506825.20	2271309.39	Аналитический	0.10	-
173	506830.15	2271310.52	Аналитический	0.10	-
174	506887.22	2271284.27	Аналитический	0.10	-
175	506915.11	2271270.92	Аналитический	0.10	-
176	506952.91	2271250.99	Аналитический	0.10	-
177	506952.14	2271246.51	Аналитический	0.10	-
178	506953.30	2271245.99	Аналитический	0.10	-
179	506956.41	2271249.11	Аналитический	0.10	-
180	506969.19	2271242.04	Аналитический	0.10	-
181	507008.05	2271214.93	Аналитический	0.10	-
182	507005.10	2271208.65	Аналитический	0.10	-
183	507006.23	2271207.88	Аналитический	0.10	-
184	507011.63	2271211.89	Аналитический	0.10	-
185	507035.88	2271189.14	Аналитический	0.10	-
186	507044.58	2271178.81	Аналитический	0.10	-
187	507048.48	2271174.23	Аналитический	0.10	-
188	507044.67	2271169.69	Аналитический	0.10	-
189	507055.32	2271155.91	Аналитический	0.10	-
190	507059.92	2271158.86	Аналитический	0.10	-
191	507063.89	2271153.41	Аналитический	0.10	-
192	507076.16	2271136.35	Аналитический	0.10	-
193	507119.55	2271070.34	Аналитический	0.10	-
194	507151.36	2271026.42	Аналитический	0.10	-
195	507202.45	2270957.20	Аналитический	0.10	-
196	507219.84	2270935.89	Аналитический	0.10	-
197	507222.16	2270930.30	Аналитический	0.10	-
198	507222.82	2270919.19	Аналитический	0.10	-
199	507233.26	2270912.26	Аналитический	0.10	-
200	507238.55	2270913.25	Аналитический	0.10	-
201	507247.65	2270909.47	Аналитический	0.10	-
202	507248.40	2270908.98	Картометрический	1.00	-
203	507249.44	2270908.19	Картометрический	1.00	-
204	507251.85	2270906.35	Картометрический	1.00	-
205	507263.66	2270899.47	Картометрический	1.00	-
206	507282.90	2270892.11	Картометрический	1.00	-
207	507324.03	2270884.92	Картометрический	1.00	-
208	507344.80	2270882.22	Картометрический	1.00	-
209	507411.44	2270873.57	Картометрический	1.00	-
210	507444.07	2270870.18	Картометрический	1.00	-
211	507522.21	2270862.07	Картометрический	1.00	-
212	507543.57	2270860.27	Картометрический	1.00	-
213	507565.19	2270858.44	Картометрический	1.00	-
214	507636.80	2270855.04	Картометрический	1.00	-
215	507643.40	2270854.72	Картометрический	1.00	-

1	2	3	4	5	6
216	507665.72	2270853.65	Аналитический	0.10	-
217	507705.73	2270852.72	Аналитический	0.10	-
218	507795.60	2270849.31	Аналитический	0.10	-
219	507850.02	2270843.92	Аналитический	0.10	-
220	507907.91	2270832.22	Аналитический	0.10	-
221	507961.74	2270819.61	Аналитический	0.10	-
222	507968.50	2270810.16	Аналитический	0.10	-
223	507980.49	2270810.40	Аналитический	0.10	-
224	507982.26	2270812.45	Аналитический	0.10	-
225	507984.96	2270813.54	Аналитический	0.10	-
226	507996.10	2270810.94	Аналитический	0.10	-
227	508182.11	2270770.46	Аналитический	0.10	-
228	508272.22	2270755.48	Аналитический	0.10	-
229	508327.17	2270752.02	Аналитический	0.10	-
230	508377.57	2270755.26	Аналитический	0.10	-
231	508452.35	2270769.97	Аналитический	0.10	-
232	508520.91	2270787.23	Аналитический	0.10	-
233	508526.56	2270787.68	Аналитический	0.10	-
234	508530.24	2270788.86	Аналитический	0.10	-
235	508578.88	2270795.53	Аналитический	0.10	-
236	508585.14	2270796.39	Картометрический	1.00	-
237	508598.15	2270794.11	Картометрический	1.00	-
238	508618.08	2270787.60	Картометрический	1.00	-
239	508622.65	2270785.84	Картометрический	1.00	-
240	508639.94	2270779.19	Картометрический	1.00	-
241	508668.75	2270760.27	Картометрический	1.00	-
242	508690.00	2270737.07	Картометрический	1.00	-
243	508698.55	2270724.09	Картометрический	1.00	-
244	508699.46	2270722.70	Картометрический	1.00	-
245	508724.53	2270634.68	Картометрический	1.00	-
246	508725.78	2270627.98	Картометрический	1.00	-
247	508727.60	2270618.25	Картометрический	1.00	-
248	508730.95	2270594.66	Картометрический	1.00	-
249	508730.57	2270554.20	Картометрический	1.00	-
250	508728.29	2270528.49	Картометрический	1.00	-
251	508724.66	2270487.65	Картометрический	1.00	-
252	508718.91	2270439.71	Картометрический	1.00	-
253	508717.37	2270429.10	Картометрический	1.00	-
254	508703.03	2270330.13	Картометрический	1.00	-
255	508698.68	2270300.09	Картометрический	1.00	-
256	508696.05	2270285.48	Картометрический	1.00	-
257	508691.98	2270285.45	Картометрический	1.00	-
258	508691.72	2270279.37	Картометрический	1.00	-
259	508691.46	2270273.29	Картометрический	1.00	-
260	508694.10	2270272.79	Картометрический	1.00	-

1	2	3	4	5	6
261	508689.07	2270237.28	Картометрический	1.00	-
262	508682.57	2270191.46	Картометрический	1.00	-
263	508676.09	2270138.12	Картометрический	1.00	-
264	508672.13	2270105.49	Картометрический	1.00	-
265	508673.34	2270079.30	Картометрический	1.00	-
266	508690.17	2270012.62	Картометрический	1.00	-
267	508697.69	2269987.03	Картометрический	1.00	-
268	508691.91	2269980.69	Картометрический	1.00	-
269	508697.85	2269966.98	Картометрический	1.00	-
270	508705.23	2269969.31	Картометрический	1.00	-
271	508713.92	2269953.83	Аналитический	0.10	-
272	508716.83	2269948.64	Картометрический	1.00	-
273	508717.42	2269947.74	Картометрический	1.00	-
274	508750.10	2269904.54	Картометрический	1.00	-
275	508764.26	2269880.08	Картометрический	1.00	-
276	508773.40	2269860.60	Картометрический	1.00	-
277	508782.45	2269835.11	Картометрический	1.00	-
278	508786.55	2269823.75	Картометрический	1.00	-
279	508802.43	2269769.25	Картометрический	1.00	-
280	508805.14	2269759.57	Картометрический	1.00	-
281	508832.23	2269673.55	Картометрический	1.00	-
282	508833.20	2269669.51	Картометрический	1.00	-
283	508829.23	2269666.34	Картометрический	1.00	-
284	508833.70	2269654.10	Картометрический	1.00	-
285	508837.93	2269654.37	Картометрический	1.00	-
286	508858.11	2269584.55	Картометрический	1.00	-
287	508863.89	2269565.80	Аналитический	0.10	-
288	508865.49	2269560.29	Картометрический	1.00	-
289	508860.94	2269554.34	Картометрический	1.00	-
290	508864.58	2269541.81	Картометрический	1.00	-
291	508869.56	2269540.76	Картометрический	1.00	-
292	508881.84	2269498.76	Картометрический	1.00	-
293	508878.50	2269496.64	Картометрический	1.00	-
294	508878.80	2269495.37	Картометрический	1.00	-
295	508881.34	2269484.79	Картометрический	1.00	-
296	508885.74	2269484.95	Картометрический	1.00	-
297	508891.28	2269465.79	Картометрический	1.00	-
298	508905.64	2269417.45	Картометрический	1.00	-
299	508901.96	2269415.56	Картометрический	1.00	-
300	508904.59	2269405.69	Картометрический	1.00	-
301	508910.26	2269384.39	Картометрический	1.00	-
302	508913.92	2269385.63	Картометрический	1.00	-
303	508929.80	2269338.59	Картометрический	1.00	-
304	508926.50	2269333.86	Картометрический	1.00	-
305	508931.71	2269321.07	Картометрический	1.00	-
306	508936.19	2269319.17	Картометрический	1.00	-



1	2	3	4	5	6
307	508936.38	2269319.09	Картометрический	1.00	-
308	508964.67	2269272.64	Картометрический	1.00	-
309	508985.59	2269232.34	Картометрический	1.00	-
310	508988.74	2269226.27	Картометрический	1.00	-
311	509003.57	2269191.41	Картометрический	1.00	-
312	509020.57	2269138.81	Картометрический	1.00	-
313	509023.92	2269128.44	Картометрический	1.00	-
314	509047.81	2269042.60	Картометрический	1.00	-
315	509048.45	2269040.30	Картометрический	1.00	-
316	509057.72	2269006.13	Картометрический	1.00	-
317	509074.16	2268946.13	Картометрический	1.00	-
318	509081.29	2268920.12	Картометрический	1.00	-
319	509092.03	2268883.28	Аналитический	0.10	-
320	509100.83	2268885.43	Аналитический	0.10	-
1	509109.52	2268887.39	Картометрический	1.00	-

3. Сведения о характерных точках части (частей) границы объекта


Обозначение характерных точек части границы	Координаты, м		Метод определения координат характерной точки	Средняя квадратическая погрешность положения характерной точки (Mt), м	Описание обозначения точки на местности (при наличии)
	X	Y			
1	2	3	4	5	6
Часть №					
-	-	-	-	-	-



Визуализация условных знаков и обозначений:

-  граница территориальной зоны
-  характеристика знака границ территориальной зоны

Масштаб 1:500

Уполномоченный государственный инспектор
Состав:  М.В.Блаженко, дата: 28.08.2014
Место составления документа: отдел кадастрового учета и регистрации недвижимости, территориальный орган Росреестра по Московской области

ОПИСАНИЕ МЕСТОПОЛОЖЕНИЯ ГРАНИЦ

Зона сельскохозяйственного использования в границах населенных пунктов
села Алешки - СХ1/1

(наименование объекта, местоположение границ которого описано
(далее - объект)

Раздел 1

Сведения об объекте		
№ п/п	Характеристики объекта	Описание характеристик
1	2	3
1	Местоположение объекта	Воронежская область, Терновский муниципальный район, Алешковское сельское поселение, село Алешки
2	Площадь объекта \pm величина погрешности определения площади ($P \pm \Delta P$)	1395797 \pm 4135 м ²
3	Иные характеристики объекта	-

Сведения о местоположении границ объекта					
1. Система координат: МСК - 36, зона 2					
2. Сведения о характерных точках границ объекта					
Обозначение характерных точек границ	Координаты, м		Метод определения координат характерной точки	Средняя квадратическая погрешность положения характерной точки (M _t), м	Описание обозначения точки на местности (при наличии)
	X	Y			
1	2	3	4	5	6
1	510712.27	2269517.85	Картометрический	1.00	-
2	510695.78	2269643.62	Картометрический	1.00	-
3	510669.66	2269770.26	Картометрический	1.00	-
4	509975.87	2269617.82	Картометрический	1.00	-
5	510034.88	2269393.84	Картометрический	1.00	-
6	510116.88	2269370.36	Картометрический	1.00	-
7	510243.64	2269313.31	Картометрический	1.00	-
8	510382.91	2269331.44	Картометрический	1.00	-
9	510496.39	2269377.04	Картометрический	1.00	-
10	510637.41	2269399.42	Картометрический	1.00	-
11	510688.68	2269450.46	Картометрический	1.00	-
1	510712.27	2269517.85	Картометрический	1.00	-
12	510908.83	2271043.43	Картометрический	1.00	-
13	510896.81	2271085.91	Картометрический	1.00	-
14	510878.53	2271150.48	Картометрический	1.00	-
15	510836.46	2271124.24	Картометрический	1.00	-
16	510771.48	2271213.62	Картометрический	1.00	-
17	510720.32	2271234.63	Картометрический	1.00	-
18	510403.94	2271053.99	Картометрический	1.00	-
19	510347.73	2271113.64	Картометрический	1.00	-
20	510262.49	2271156.33	Картометрический	1.00	-
21	510194.17	2271157.35	Картометрический	1.00	-
22	510159.72	2271090.65	Картометрический	1.00	-
23	510165.30	2271002.25	Картометрический	1.00	-
24	510146.12	2270942.16	Картометрический	1.00	-
25	510089.18	2270913.43	Картометрический	1.00	-
26	510050.29	2270850.45	Картометрический	1.00	-
27	510107.35	2270449.88	Картометрический	1.00	-
28	510186.57	2270385.68	Картометрический	1.00	-
29	510257.87	2270386.88	Картометрический	1.00	-
30	510288.25	2270368.19	Картометрический	1.00	-
31	510261.75	2270243.52	Картометрический	1.00	-
32	510190.30	2270205.92	Картометрический	1.00	-

1	2	3	4	5	6
33	510145.16	2270247.70	Картометрический	1.00	-
34	510121.12	2270365.89	Картометрический	1.00	-
35	510078.88	2270390.57	Картометрический	1.00	-
36	510043.95	2270385.51	Картометрический	1.00	-
37	509989.58	2270348.59	Картометрический	1.00	-
38	509965.56	2270284.81	Картометрический	1.00	-
39	509976.17	2270149.58	Картометрический	1.00	-
40	509961.81	2270088.73	Картометрический	1.00	-
41	509835.23	2270009.75	Картометрический	1.00	-
42	509728.53	2269886.87	Картометрический	1.00	-
43	509713.42	2269822.30	Картометрический	1.00	-
44	509724.42	2269591.24	Картометрический	1.00	-
45	509667.76	2269540.21	Картометрический	1.00	-
46	509418.51	2269628.08	Картометрический	1.00	-
47	509356.38	2269697.41	Картометрический	1.00	-
48	509170.28	2269792.47	Картометрический	1.00	-
49	509057.32	2269586.39	Картометрический	1.00	-
50	508982.77	2269713.71	Картометрический	1.00	-
51	508967.84	2269790.29	Картометрический	1.00	-
52	508988.32	2269898.30	Картометрический	1.00	-
53	508968.37	2269927.35	Картометрический	1.00	-
54	508833.34	2269973.57	Картометрический	1.00	-
55	508690.80	2270081.58	Аналитический	0.30	-
56	508707.72	2270014.54	Аналитический	0.30	-
57	508849.79	2269905.15	Картометрический	1.00	-
58	508918.13	2269901.18	Картометрический	1.00	-
59	508943.20	2269855.02	Картометрический	1.00	-
60	508915.96	2269728.82	Картометрический	1.00	-
61	508920.78	2269629.25	Картометрический	1.00	-
62	508956.95	2269567.45	Картометрический	1.00	-
63	509016.96	2269526.36	Картометрический	1.00	-
64	509066.74	2269525.43	Картометрический	1.00	-
65	509097.32	2269558.74	Картометрический	1.00	-
66	509116.08	2269606.96	Картометрический	1.00	-
67	509166.89	2269684.02	Картометрический	1.00	-
68	509207.05	2269693.52	Картометрический	1.00	-
69	509276.79	2269670.97	Картометрический	1.00	-
70	509408.64	2269571.66	Картометрический	1.00	-
71	509521.34	2269517.74	Картометрический	1.00	-
72	509634.91	2269496.51	Картометрический	1.00	-
73	509700.27	2269495.52	Картометрический	1.00	-
74	509741.90	2269502.78	Картометрический	1.00	-
75	509778.44	2269539.05	Картометрический	1.00	-
76	509772.22	2269851.05	Картометрический	1.00	-
77	509865.52	2269966.55	Картометрический	1.00	-

1	2	3	4	5	6
78	510012.94	2270057.33	Картометрический	1.00	-
79	510089.31	2270092.18	Картометрический	1.00	-
80	510125.80	2270016.66	Картометрический	1.00	-
81	510359.14	2270168.88	Картометрический	1.00	-
82	510407.38	2270441.13	Картометрический	1.00	-
83	510322.09	2270472.03	Картометрический	1.00	-
84	510281.22	2270467.74	Картометрический	1.00	-
85	510192.70	2270434.68	Картометрический	1.00	-
86	510126.71	2270828.60	Картометрический	1.00	-
87	510201.43	2270935.99	Картометрический	1.00	-
88	510212.10	2271002.79	Картометрический	1.00	-
89	510212.43	2271083.01	Картометрический	1.00	-
90	510288.90	2271075.26	Картометрический	1.00	-
91	510356.24	2271014.83	Картометрический	1.00	-
92	510460.20	2271007.71	Картометрический	1.00	-
93	510720.08	2271175.97	Картометрический	1.00	-
94	510796.19	2271082.08	Картометрический	1.00	-
12	510908.83	2271043.43	Картометрический	1.00	-
95	509872.81	2271391.45	Картометрический	1.00	-
96	509808.62	2271504.44	Картометрический	1.00	-
97	509661.53	2271334.40	Картометрический	1.00	-
98	509630.89	2271422.60	Картометрический	1.00	-
99	509644.90	2271455.87	Картометрический	1.00	-
100	509571.22	2271579.32	Картометрический	1.00	-
101	509528.01	2271579.54	Картометрический	1.00	-
102	509476.22	2271595.18	Картометрический	1.00	-
103	509397.78	2271635.74	Картометрический	1.00	-
104	509301.57	2271587.49	Картометрический	1.00	-
105	509275.92	2271638.90	Картометрический	1.00	-
106	509257.64	2271668.45	Картометрический	1.00	-
107	509074.15	2271627.27	Картометрический	1.00	-
108	509060.94	2271623.21	Картометрический	1.00	-
109	508901.28	2271574.07	Картометрический	1.00	-
110	509018.10	2271436.72	Картометрический	1.00	-
111	509028.90	2271356.32	Картометрический	1.00	-
112	509132.66	2271145.37	Картометрический	1.00	-
113	509225.84	2271160.62	Картометрический	1.00	-
114	509299.99	2271210.10	Картометрический	1.00	-
115	509628.83	2271059.45	Картометрический	1.00	-
95	509872.81	2271391.45	Картометрический	1.00	-
116	508690.17	2270012.62	Аналитический	0.30	-
117	508673.34	2270079.30	Аналитический	0.30	-
118	508596.64	2270077.77	Картометрический	1.00	-
119	508367.83	2270121.03	Картометрический	1.00	-

1	2	3	4	5	6
120	508240.89	2270067.28	Картометрический	1.00	-
121	507940.16	2270115.45	Картометрический	1.00	-
122	507769.10	2269957.68	Картометрический	1.00	-
123	507746.22	2269792.80	Картометрический	1.00	-
124	507709.66	2269729.78	Картометрический	1.00	-
125	507546.59	2269729.67	Картометрический	1.00	-
126	507464.90	2269688.37	Картометрический	1.00	-
127	507253.01	2269705.54	Картометрический	1.00	-
128	507072.46	2269787.31	Картометрический	1.00	-
129	506853.45	2269815.44	Картометрический	1.00	-
130	506826.73	2269727.00	Картометрический	1.00	-
131	506840.34	2269715.49	Картометрический	1.00	-
132	506845.18	2269690.72	Картометрический	1.00	-
133	506876.00	2269667.68	Картометрический	1.00	-
134	506900.28	2269670.82	Картометрический	1.00	-
135	506900.49	2269689.33	Картометрический	1.00	-
136	506904.30	2269705.61	Картометрический	1.00	-
137	506928.71	2269711.16	Картометрический	1.00	-
138	506973.62	2269644.82	Картометрический	1.00	-
139	507479.85	2269631.17	Картометрический	1.00	-
140	507733.00	2269683.92	Картометрический	1.00	-
141	507943.41	2270049.24	Картометрический	1.00	-
142	508173.57	2269990.55	Картометрический	1.00	-
143	508352.86	2270063.84	Картометрический	1.00	-
144	508540.39	2270018.17	Картометрический	1.00	-
116	508690.17	2270012.62	Аналитический	0.30	-
145	508213.43	2268521.54	Картометрический	1.00	-
146	507954.81	2269297.72	Картометрический	1.00	-
147	507703.83	2269283.06	Картометрический	1.00	-
148	507855.72	2268498.00	Картометрический	1.00	-
149	507908.16	2268503.69	Картометрический	1.00	-
150	507956.24	2268545.61	Картометрический	1.00	-
151	507930.37	2268874.63	Картометрический	1.00	-
152	508022.11	2268890.28	Картометрический	1.00	-
153	508192.64	2268511.31	Картометрический	1.00	-
145	508213.43	2268521.54	Картометрический	1.00	-
154	509122.50	2267856.84	Картометрический	1.00	-
155	509037.71	2268257.92	Картометрический	1.00	-
156	508613.78	2268175.89	Картометрический	1.00	-
157	508615.19	2267870.67	Картометрический	1.00	-
158	508851.74	2267904.10	Картометрический	1.00	-
159	508934.61	2267906.33	Картометрический	1.00	-
160	509023.76	2267889.49	Картометрический	1.00	-

1	2	3	4	5	6
154	509122.50	2267856.84	Картометрический	1.00	-
3. Сведения о характерных точках части (частей) границы объекта					
Обозначение характерных точек части границы	Координаты, м		Метод определения координат характерной точки	Средняя квадратическая погрешность положения характерной точки (Mt), м	Описание обозначения точки на местности (при наличии)
	X	Y			
1	2	3	4	5	6
Часть №					
-	-	-	-	-	-

Figure 1
Site plan of the site



Figure 1

Legend:
- Site boundary
- Site boundary
- Site boundary

Scale: 1:1000
Date: 2023-01-01

ОПИСАНИЕ МЕСТОПОЛОЖЕНИЯ ГРАНИЦ

Зона сельскохозяйственного производства села Алешки - СХ2/1

(наименование объекта, местоположение границ которого описано
(далее - объект)

Раздел 1

Сведения об объекте		
№ п/п	Характеристики объекта	Описание характеристик
1	2	3
1	Местоположение объекта	Воронежская область, Терновский муниципальный район, Алешковское сельское поселение, село Алешки
2	Площадь объекта \pm величина погрешности определения площади ($P \pm \Delta P$)	278064 \pm 1846 м ²
3	Иные характеристики объекта	-

Раздел 2

Сведения о местоположении границ объекта					
1. Система координат: МСК - 36, зона 2					
2. Сведения о характерных точках границ объекта					
Обозначение характерных точек границ	Координаты, м		Метод определения координат характерной точки	Средняя квадратическая погрешность положения характерной точки (Mt), м	Описание обозначения точки на местности (при наличии)
	X	Y			
1	2	3	4	5	6
1	508615.19	2267870.67	Картометрический	1.00	-
2	508613.78	2268175.89	Картометрический	1.00	-
3	508451.39	2268598.82	Картометрический	1.00	-
4	508213.43	2268521.54	Картометрический	1.00	-
5	508192.64	2268511.31	Картометрический	1.00	-
6	508259.34	2268363.07	Картометрический	1.00	-
7	508224.78	2268245.81	Картометрический	1.00	-
8	508224.49	2268244.83	Картометрический	1.00	-
9	508167.78	2268052.42	Картометрический	1.00	-
10	508218.26	2267815.95	Картометрический	1.00	-
11	508361.95	2267831.97	Картометрический	1.00	-
12	508531.48	2267858.83	Картометрический	1.00	-
1	508615.19	2267870.67	Картометрический	1.00	-
13	506602.71	2271495.82	Картометрический	1.00	-
14	506566.46	2271566.74	Картометрический	1.00	-
15	506467.09	2271564.38	Картометрический	1.00	-
16	506429.72	2271563.49	Картометрический	1.00	-
17	506458.05	2271488.08	Картометрический	1.00	-
13	506602.71	2271495.82	Картометрический	1.00	-
18	506339.79	2271387.29	Картометрический	1.00	-
19	506339.98	2271410.41	Аналитический	0.10	-
20	506339.90	2271427.63	Аналитический	0.10	-
21	506325.82	2271560.82	Аналитический	0.10	-
22	506302.01	2271560.42	Аналитический	0.10	-
23	506311.58	2271428.93	Аналитический	0.10	-
24	506312.00	2271410.14	Аналитический	0.10	-
25	506311.99	2271386.03	Картометрический	1.00	-
26	506328.11	2271386.70	Картометрический	1.00	-
18	506339.79	2271387.29	Картометрический	1.00	-

3. Сведения о характерных точках части (частей) границы объекта					
Обозначение характерных точек части границы	Координаты, м		Метод определения координат характерной точки	Средняя квадратическая погрешность положения характерной точки (Mt), м	Описание обозначения точки на местности (при наличии)
	X	Y			
1	2	3	4	5	6
Часть №					
-	-	-	-	-	-



Приложение № 2
к правилам землепользования и застройки
Алешковского сельского поселения
Терновского муниципального района
Воронежской области

СВЕДЕНИЯ О ГРАНИЦАХ ТЕРРИТОРИАЛЬНЫХ ЗОН,
СОДЕРЖАЩИЕ ГРАФИЧЕСКОЕ ОПИСАНИЕ МЕСТОПОЛОЖЕНИЯ
ГРАНИЦ ТЕРРИТОРИАЛЬНЫХ ЗОН, ПЕРЕЧЕНЬ КООРДИНАТ
ХАРАКТЕРНЫХ ТОЧЕК ГРАНИЦ ТЕРРИТОРИАЛЬНЫХ ЗОН
ПОСЁЛКА КРАСНЫЕ ВЫСЕЛКИ

ОПИСАНИЕ МЕСТОПОЛОЖЕНИЯ ГРАНИЦ

Зона садоводства и огородничества посёлка Красные Выселки - CO1/2

(наименование объекта, местоположение границ которого описано
(далее - объект)

Раздел 1

Сведения об объекте		
№ п/п	Характеристики объекта	Описание характеристик
1	2	3
1	Местоположение объекта	Воронежская область, Терновский муниципальный район, Алешковское сельское поселение, посёлок Красные Выселки
2	Площадь объекта \pm величина погрешности определения площади ($P \pm \Delta P$)	146503 \pm 1340 м ²
3	Иные характеристики объекта	-

Раздел 2

Сведения о местоположении границ объекта					
1. Система координат: МСК - 36, зона 2					
2. Сведения о характерных точках границ объекта					
Обозначение характерных точек границ	Координаты, м		Метод определения координат характерной точки	Средняя квадратическая погрешность положения характерной точки (Mt), м	Описание обозначения точки на местности (при наличии)
	X	Y			
1	2	3	4	5	6
1	517663.17	2271150.39	Картометрический	1.00	-
2	517700.82	2271372.79	Картометрический	1.00	-
3	517683.85	2271388.88	Картометрический	1.00	-
4	517627.64	2271410.50	Картометрический	1.00	-
5	517580.47	2271404.24	Картометрический	1.00	-
6	517504.80	2271435.88	Картометрический	1.00	-
7	517421.48	2271536.98	Картометрический	1.00	-
8	517355.83	2271582.70	Картометрический	1.00	-
9	517297.15	2271595.84	Картометрический	1.00	-
10	517228.02	2271595.77	Картометрический	1.00	-
11	517142.59	2271576.93	Картометрический	1.00	-
12	517127.27	2271356.91	Аналитический	0.30	-
13	517249.88	2271308.56	Аналитический	0.30	-
14	517328.88	2271277.42	Аналитический	0.30	-
15	517460.36	2271221.17	Аналитический	0.30	-
16	517590.96	2271170.42	Аналитический	0.30	-
1	517663.17	2271150.39	Картометрический	1.00	-
3. Сведения о характерных точках части (частей) границы объекта					
Обозначение характерных точек части границы	Координаты, м		Метод определения координат характерной точки	Средняя квадратическая погрешность положения характерной точки (Mt), м	Описание обозначения точки на местности (при наличии)
	X	Y			
1	2	3	4	5	6
Часть №					
-	-	-	-	-	-

План границ объекта




Масштаб 1:5000

Используемые условные знаки и обозначения:




границы территориальной зоны



характерная точка границ территориальной зоны

Руководитель БУВО «Нормативно-проектный центр»

Подпись  Ю.В.Шалыгина Дата « 28 » апреля 2021 г.

Место для отнесения печати (при наличии) лица, составившего описание местоположения границ объекта



Приложение № 3
к правилам землепользования и застройки
Алешковского сельского поселения
Терновского муниципального района
Воронежской области

СВЕДЕНИЯ О ГРАНИЦАХ ТЕРРИТОРИАЛЬНЫХ ЗОН,
СОДЕРЖАЩИЕ ГРАФИЧЕСКОЕ ОПИСАНИЕ МЕСТОПОЛОЖЕНИЯ
ГРАНИЦ ТЕРРИТОРИАЛЬНЫХ ЗОН, ПЕРЕЧЕНЬ КООРДИНАТ
ХАРАКТЕРНЫХ ТОЧЕК ГРАНИЦ ТЕРРИТОРИАЛЬНЫХ ЗОН
ДЕРЕВНИ НИКИТИНСКАЯ

ОПИСАНИЕ МЕСТОПОЛОЖЕНИЯ ГРАНИЦ
Зона застройки индивидуальными жилыми домами
деревни Никитинская - Ж1/3

(наименование объекта, местоположение границ которого описано
(далее - объект))

Раздел 1

Сведения об объекте		
№ п/п	Характеристики объекта	Описание характеристик
1	2	3
1	Местоположение объекта	Воронежская область, Терновский муниципальный район, Алешковское сельское поселение, деревня Никитинская
2	Площадь объекта ± величина погрешности определения площади ($P \pm \Delta P$)	495899/-2465 м ²
3	Иные характеристики объекта	-

Раздел 2

Сведения о местоположении границ объекта					
1. Система координат: МСК - 36, зона 2					
2. Сведения о характерных точках границ объекта					
Обозначение характерных точек границ	Координаты, м		Метод определения координат характерной точки	Средняя квадратическая погрешность положения характерной точки (Mt), м	Описание обозначения точки на местности (при наличии)
	X	Y			
1	2	3	4	5	6
1	516150.33	2270458.67	Аналитический	0.50	-
2	516155.27	2270463.35	Аналитический	0.50	-
3	516161.50	2270473.64	Аналитический	0.50	-
4	516166.44	2270482.86	Аналитический	0.50	-
5	516173.75	2270499.01	Аналитический	0.50	-
6	516180.60	2270514.46	Аналитический	0.50	-
7	516185.40	2270528.41	Аналитический	0.50	-
8	516189.13	2270539.39	Аналитический	0.50	-
9	516190.94	2270549.96	Аналитический	0.50	-
10	516191.37	2270555.80	Аналитический	0.50	-
11	516191.24	2270562.72	Аналитический	0.50	-
12	516189.93	2270571.70	Аналитический	0.50	-
13	516185.63	2270581.00	Аналитический	0.50	-
14	516178.48	2270588.24	Аналитический	0.50	-
15	516157.83	2270597.96	Аналитический	0.50	-
16	516138.16	2270607.01	Аналитический	0.50	-
17	516116.97	2270616.71	Аналитический	0.50	-
18	516094.46	2270627.57	Аналитический	0.50	-
19	516084.63	2270631.74	Аналитический	0.10	-
20	516059.26	2270643.19	Аналитический	0.10	-
21	516035.85	2270654.00	Аналитический	0.10	-
22	516017.06	2270662.94	Аналитический	0.10	-
23	515998.41	2270671.02	Аналитический	0.10	-
24	515978.58	2270680.35	Аналитический	0.10	-
25	515956.64	2270691.62	Аналитический	0.10	-
26	515934.53	2270702.26	Аналитический	0.10	-
27	515924.29	2270707.18	Аналитический	0.10	-
28	515913.44	2270712.37	Аналитический	0.10	-
29	515893.02	2270721.89	Аналитический	0.10	-
30	515879.40	2270727.42	Аналитический	0.10	-
31	515867.79	2270731.58	Аналитический	0.10	-
32	515815.28	2270750.13	Аналитический	0.10	-
33	515791.52	2270758.90	Аналитический	0.10	-
34	515754.96	2270772.12	Аналитический	0.10	-
35	515743.06	2270776.45	Аналитический	0.10	-

1	2	3	4	5	6
36	515719.49	2270784.62	Аналитический	0.10	-
37	515696.18	2270793.08	Аналитический	0.10	-
38	515670.22	2270801.67	Аналитический	0.10	-
39	515650.04	2270809.15	Аналитический	0.10	-
40	515628.46	2270816.58	Аналитический	0.10	-
41	515609.51	2270823.06	Аналитический	0.10	-
42	515595.28	2270828.27	Аналитический	0.10	-
43	515585.75	2270832.01	Аналитический	0.10	-
44	515574.84	2270836.44	Аналитический	0.10	-
45	515566.26	2270839.58	Аналитический	0.10	-
46	515549.42	2270846.42	Аналитический	0.10	-
47	515543.07	2270848.54	Аналитический	0.10	-
48	515538.08	2270848.48	Аналитический	0.10	-
49	515543.45	2270857.16	Аналитический	0.10	-
50	515546.71	2270854.72	Аналитический	0.10	-
51	515552.48	2270852.39	Аналитический	0.10	-
52	515559.50	2270849.22	Аналитический	0.10	-
53	515572.93	2270843.14	Аналитический	0.10	-
54	515579.76	2270840.25	Аналитический	0.10	-
55	515593.58	2270835.39	Аналитический	0.10	-
56	515609.43	2270829.38	Аналитический	0.10	-
57	515629.77	2270822.34	Аналитический	0.10	-
58	515655.65	2270813.79	Аналитический	0.10	-
59	515673.99	2270807.89	Аналитический	0.10	-
60	515710.02	2270794.99	Аналитический	0.10	-
61	515737.56	2270785.62	Аналитический	0.10	-
62	515757.77	2270779.09	Аналитический	0.10	-
63	515789.47	2270767.44	Аналитический	0.10	-
64	515811.16	2270758.69	Аналитический	0.10	-
65	515857.83	2270742.13	Аналитический	0.10	-
66	515870.34	2270737.71	Аналитический	0.10	-
67	515883.27	2270732.65	Аналитический	0.10	-
68	515895.71	2270727.15	Аналитический	0.10	-
69	515919.19	2270716.50	Аналитический	0.10	-
70	515931.96	2270711.01	Аналитический	0.10	-
71	515943.82	2270705.61	Аналитический	0.10	-
72	515955.35	2270699.79	Аналитический	0.10	-
73	515977.97	2270688.45	Аналитический	0.10	-
74	516001.62	2270677.93	Аналитический	0.10	-
75	516013.23	2270673.02	Аналитический	0.10	-
76	516025.18	2270667.67	Аналитический	0.10	-
77	516049.58	2270656.02	Аналитический	0.10	-
78	516067.87	2270647.33	Аналитический	0.10	-
79	516077.52	2270642.69	Аналитический	0.10	-
80	516083.27	2270641.23	Аналитический	0.10	-
81	516087.85	2270642.95	Аналитический	0.10	-
82	516091.88	2270646.41	Аналитический	0.10	-
83	516127.56	2270718.95	Картометрический	1.00	-

1	2	3	4	5	6
84	516153.25	2270705.27	Картометрический	1.00	-
85	516159.90	2270715.83	Картометрический	1.00	-
86	516149.15	2270722.94	Картометрический	1.00	-
87	516161.02	2270740.15	Картометрический	1.00	-
88	516171.08	2270759.03	Картометрический	1.00	-
89	516193.79	2270745.82	Картометрический	1.00	-
90	516200.78	2270757.65	Картометрический	1.00	-
91	516198.51	2270764.68	Картометрический	1.00	-
92	516207.57	2270781.75	Картометрический	1.00	-
93	516198.47	2270785.94	Картометрический	1.00	-
94	516196.61	2270782.43	Картометрический	1.00	-
95	516192.04	2270773.81	Картометрический	1.00	-
96	516189.80	2270769.59	Картометрический	1.00	-
97	516177.68	2270776.44	Картометрический	1.00	-
98	516187.73	2270796.43	Картометрический	1.00	-
99	516159.96	2270812.55	Картометрический	1.00	-
100	516154.02	2270816.15	Картометрический	1.00	-
101	515819.34	2271058.53	Картометрический	1.00	-
102	515843.55	2271092.60	Картометрический	1.00	-
103	516028.62	2271147.32	Картометрический	1.00	-
104	516024.95	2271189.68	Картометрический	1.00	-
105	516042.99	2271262.68	Картометрический	1.00	-
106	516035.97	2271301.61	Картометрический	1.00	-
107	515883.09	2271329.66	Картометрический	1.00	-
108	515884.34	2271380.06	Картометрический	1.00	-
109	515833.82	2271372.18	Картометрический	1.00	-
110	515750.75	2271400.73	Картометрический	1.00	-
111	515685.47	2271391.06	Картометрический	1.00	-
112	515644.06	2271368.68	Картометрический	1.00	-
113	515591.47	2271315.09	Картометрический	1.00	-
114	515548.84	2271297.47	Картометрический	1.00	-
115	515516.46	2271294.97	Картометрический	1.00	-
116	515491.19	2271296.68	Картометрический	1.00	-
117	515437.15	2271295.57	Картометрический	1.00	-
118	515436.30	2271245.21	Картометрический	1.00	-
119	515440.04	2271216.49	Картометрический	1.00	-
120	515449.14	2271216.71	Картометрический	1.00	-
121	515482.56	2271215.83	Картометрический	1.00	-
122	515483.35	2271182.68	Картометрический	1.00	-
123	515416.53	2271184.49	Картометрический	1.00	-
124	515395.26	2271185.99	Картометрический	1.00	-
125	515389.95	2271182.53	Картометрический	1.00	-
126	515355.82	2271160.28	Картометрический	1.00	-
127	515233.98	2271104.55	Картометрический	1.00	-
128	515242.65	2271065.30	Картометрический	1.00	-
129	515265.80	2271049.22	Картометрический	1.00	-
130	515276.16	2271024.71	Картометрический	1.00	-
131	515283.93	2270976.62	Картометрический	1.00	-

1	2	3	4	5	6
132	515294.48	2270946.87	Картометрический	1.00	-
133	515292.85	2270883.34	Картометрический	1.00	-
134	515350.67	2270839.43	Картометрический	1.00	-
135	515442.94	2270758.36	Картометрический	1.00	-
136	515468.25	2270753.47	Картометрический	1.00	-
137	515489.41	2270741.02	Картометрический	1.00	-
138	515504.44	2270730.02	Картометрический	1.00	-
139	515575.43	2270696.30	Картометрический	1.00	-
140	515672.93	2270657.48	Картометрический	1.00	-
141	515730.78	2270634.99	Картометрический	1.00	-
142	515748.94	2270627.11	Картометрический	1.00	-
143	515769.08	2270614.02	Картометрический	1.00	-
144	515824.73	2270573.86	Картометрический	1.00	-
145	515833.97	2270569.69	Картометрический	1.00	-
146	515891.69	2270529.13	Аналитический	0.50	-
147	515907.63	2270527.58	Аналитический	0.50	-
148	515911.29	2270526.36	Аналитический	0.50	-
149	515920.68	2270523.90	Аналитический	0.50	-
150	515926.95	2270522.72	Аналитический	0.50	-
151	515935.41	2270521.31	Аналитический	0.50	-
152	515954.70	2270518.25	Аналитический	0.50	-
153	515992.47	2270511.89	Аналитический	0.50	-
154	515996.43	2270510.59	Аналитический	0.50	-
155	516004.40	2270507.75	Аналитический	0.50	-
156	516042.10	2270489.30	Аналитический	0.50	-
157	516078.76	2270470.36	Аналитический	0.50	-
158	516107.23	2270456.09	Аналитический	0.50	-
159	516117.43	2270452.51	Аналитический	0.50	-
160	516127.51	2270450.60	Аналитический	0.50	-
161	516134.22	2270450.91	Аналитический	0.50	-
162	516139.19	2270452.05	Аналитический	0.50	-
163	516147.07	2270455.90	Аналитический	0.50	-
1	516150.33	2270458.67	Аналитический	0.50	-

3. Сведения о характерных точках части (частей) границы объекта

Обозначение характерных точек части границы	Координаты, м		Метод определения координат характерной точки	Средняя квадратическая погрешность положения характерной точки (Mt), м	Описание обозначения точки на местности (при наличии)
	X	Y			
1	2	3	4	5	6
Часть №					
-	-	-	-	-	-



Масштаб 1:2000

Шкала: 1:2000
 — границы территории объектов
 * — характерные точки границ территории объектов

Муниципальное предприятие «Управление городским центром»
 Плановый отдел
 Дата: 25.05.2021
 Место для печати: 100% (разрешено в соответствии с требованиями законодательства)



ОПИСАНИЕ МЕСТОПОЛОЖЕНИЯ ГРАНИЦ

Общественно-деловая зона деревни Никитинская - ОД/З

 (наименование объекта, местоположение границ которого описано
 (далее - объект))

Раздел 1

Сведения об объекте		
№ п/п	Характеристики объекта	Описание характеристик
1	2	3
1	Местоположение объекта	Воронежская область, Терновский муниципальный район, Алешковское сельское поселение, деревня Никитинская
2	Площадь объекта \pm величина погрешности определения площади ($P \pm \Delta P$)	11202 \pm 370 м ²
3	Иные характеристики объекта	-

Сведения о местоположении границ объекта					
1. Система координат: МСК - 36, зона 2					
2. Сведения о характерных точках границ объекта					
Обозначение характерных точек границ	Координаты, м		Метод определения координат характерной точки	Средняя квадратическая погрешность положения характерной точки (Mt), м	Описание обозначения точки на местности (при наличии)
	X	Y			
1	2	3	4	5	6
1	516198.29	2270571.30	Картометрический	1.00	-
2	516208.33	2270587.24	Картометрический	1.00	-
3	516232.04	2270637.26	Картометрический	1.00	-
4	516238.66	2270634.98	Картометрический	1.00	-
5	516245.57	2270654.28	Картометрический	1.00	-
6	516220.21	2270668.27	Картометрический	1.00	-
7	516221.33	2270670.10	Картометрический	1.00	-
8	516210.99	2270677.56	Картометрический	1.00	-
9	516199.71	2270684.38	Картометрический	1.00	-
10	516195.94	2270678.39	Картометрический	1.00	-
11	516176.65	2270690.54	Картометрический	1.00	-
12	516153.25	2270705.27	Картометрический	1.00	-
13	516127.56	2270718.95	Картометрический	1.00	-
14	516091.88	2270646.41	Аналитический	0.10	-
15	516104.33	2270640.17	Аналитический	0.50	-
16	516105.60	2270634.38	Аналитический	0.50	-
17	516108.96	2270630.56	Аналитический	0.50	-
18	516115.07	2270626.56	Аналитический	0.50	-
19	516123.24	2270622.54	Аналитический	0.50	-
20	516141.26	2270614.50	Аналитический	0.50	-
21	516150.83	2270610.23	Аналитический	0.50	-
22	516161.20	2270605.27	Аналитический	0.50	-
23	516170.72	2270600.84	Аналитический	0.50	-
24	516179.24	2270596.14	Аналитический	0.50	-
25	516185.63	2270591.35	Аналитический	0.50	-
26	516191.57	2270585.96	Аналитический	0.50	-
27	516194.24	2270581.85	Аналитический	0.50	-
28	516196.57	2270577.94	Аналитический	0.50	-
1	516198.29	2270571.30	Картометрический	1.00	-

3. Сведения о характерных точках части (частей) границы объекта					
Обозначение характерных точек части границы	Координаты, м		Метод определения координат характерной точки	Средняя квадратическая погрешность положения характерной точки (Mt), м	Описание обозначения точки на местности (при наличии)
	X	Y			
1	2	3	4	5	6
Часть №					
-	-	-	-	-	-

План границ объекта




Масштаб 1:2000

Используемые условные знаки и обозначения:



границы территориальной зоны



характерная точка границ территориальной зоны

Руководитель БУВО «Нормативно-проектный центр»

Подпись Ю.В. Шалыгина Ю.В. Шалыгина Дата « 28 » апреля 2021 г.

Место для оттиска печати (при наличии) лица, составившего описание местоположения границ объекта



ОПИСАНИЕ МЕСТОПОЛОЖЕНИЯ ГРАНИЦ

Зона улиц, дорог, инженерной и транспортной инфраструктуры
деревни Никитинская - ИТ1/3

(наименование объекта, местоположение границ которого описано
(далее - объект)

Раздел 1

Сведения об объекте		
№ п/п	Характеристики объекта	Описание характеристик
1	2	3
1	Местоположение объекта	Воронежская область, Терновский муниципальный район, Алешковское сельское поселение, деревня Никитинская
2	Площадь объекта \pm величина погрешности определения площади ($P \pm \Delta P$)	4002 \pm 221 м ²
3	Иные характеристики объекта	-

Раздел 2

Сведения о местоположении границ объекта					
1. Система координат: МСК - 36, зона 2					
2. Сведения о характерных точках границ объекта					
Обозначение характерных точек границ	Координаты, м		Метод определения координат характерной точки	Средняя квадратическая погрешность положения характерной точки (Mt), м	Описание обозначения точки на местности (при наличии)
	X	Y			
1	2	3	4	5	6
1	516091.88	2270646.41	Аналитический	0.10	-
2	516087.85	2270642.95	Аналитический	0.10	-
3	516083.27	2270641.23	Аналитический	0.10	-
4	516077.52	2270642.69	Аналитический	0.10	-
5	516067.87	2270647.33	Аналитический	0.10	-
6	516049.58	2270656.02	Аналитический	0.10	-
7	516025.18	2270667.67	Аналитический	0.10	-
8	516013.23	2270673.02	Аналитический	0.10	-
9	516001.62	2270677.93	Аналитический	0.10	-
10	515977.97	2270688.45	Аналитический	0.10	-
11	515955.35	2270699.79	Аналитический	0.10	-
12	515943.82	2270705.61	Аналитический	0.10	-
13	515931.96	2270711.01	Аналитический	0.10	-
14	515919.19	2270716.50	Аналитический	0.10	-
15	515895.71	2270727.15	Аналитический	0.10	-
16	515883.27	2270732.65	Аналитический	0.10	-
17	515870.34	2270737.71	Аналитический	0.10	-
18	515857.83	2270742.13	Аналитический	0.10	-
19	515811.16	2270758.69	Аналитический	0.10	-
20	515789.47	2270767.44	Аналитический	0.10	-
21	515757.77	2270779.09	Аналитический	0.10	-
22	515737.56	2270785.62	Аналитический	0.10	-
23	515710.02	2270794.99	Аналитический	0.10	-
24	515673.99	2270807.89	Аналитический	0.10	-
25	515655.65	2270813.79	Аналитический	0.10	-
26	515629.77	2270822.34	Аналитический	0.10	-
27	515609.43	2270829.38	Аналитический	0.10	-
28	515593.58	2270835.39	Аналитический	0.10	-
29	515579.76	2270840.25	Аналитический	0.10	-
30	515572.93	2270843.14	Аналитический	0.10	-
31	515559.50	2270849.22	Аналитический	0.10	-
32	515552.48	2270852.39	Аналитический	0.10	-
33	515546.71	2270854.72	Аналитический	0.10	-
34	515543.45	2270857.16	Аналитический	0.10	-
35	515538.08	2270848.48	Аналитический	0.10	-

1	2	3	4	5	6
36	515543.07	2270848.54	Аналитический	0.10	-
37	515549.42	2270846.42	Аналитический	0.10	-
38	515566.26	2270839.58	Аналитический	0.10	-
39	515574.84	2270836.44	Аналитический	0.10	-
40	515585.75	2270832.01	Аналитический	0.10	-
41	515595.28	2270828.27	Аналитический	0.10	-
42	515609.51	2270823.06	Аналитический	0.10	-
43	515628.46	2270816.58	Аналитический	0.10	-
44	515650.04	2270809.15	Аналитический	0.10	-
45	515670.22	2270801.67	Аналитический	0.10	-
46	515696.18	2270793.08	Аналитический	0.10	-
47	515719.49	2270784.62	Аналитический	0.10	-
48	515743.06	2270776.45	Аналитический	0.10	-
49	515754.96	2270772.12	Аналитический	0.10	-
50	515791.52	2270758.90	Аналитический	0.10	-
51	515815.28	2270750.13	Аналитический	0.10	-
52	515867.79	2270731.58	Аналитический	0.10	-
53	515879.40	2270727.42	Аналитический	0.10	-
54	515893.02	2270721.89	Аналитический	0.10	-
55	515913.44	2270712.37	Аналитический	0.10	-
56	515924.29	2270707.18	Аналитический	0.10	-
57	515934.53	2270702.26	Аналитический	0.10	-
58	515956.64	2270691.62	Аналитический	0.10	-
59	515978.58	2270680.35	Аналитический	0.10	-
60	515998.41	2270671.02	Аналитический	0.10	-
61	516017.06	2270662.94	Аналитический	0.10	-
62	516035.85	2270654.00	Аналитический	0.10	-
63	516059.26	2270643.19	Аналитический	0.10	-
64	516084.63	2270631.74	Аналитический	0.10	-
1	516091.88	2270646.41	Аналитический	0.10	-



3. Сведения о характерных точках части (частей) границы объекта

Обозначение характерных точек части границы	Координаты, м		Метод определения координат характерной точки	Средняя квадратическая погрешность положения характерной точки (Mt), м	Описание обозначения точки на местности (при наличии)
	X	Y			
1	2	3	4	5	6
Часть №					
-	-	-	-	-	-



Масштаб 1:2000

Используемые условные знаки и обозначения:

- | | |
|---|---|
|  | границы территориальной зоны |
|  | характерная точка границ территориальной зоны |

Руководитель БУВО «Нормативно-проектный центр»
 Подпись Ю.В. Шалыгина Ю.В. Шалыгина Дата « 28 » апреля 2021 г.
 Место для оттиска печати (при наличии) лица, составившего описание местоположения границ объекта



ОПИСАНИЕ МЕСТОПОЛОЖЕНИЯ ГРАНИЦ

Зона сельскохозяйственного использования в границах населенных пунктов
деревни Никитинская - СХ1/3

(наименование объекта, местоположение границ которого описано
(далее - объект)

Раздел 1


Сведения об объекте		
№ п/п	Характеристики объекта	Описание характеристик
1	2	3
1	Местоположение объекта	Воронежская область, Терновский муниципальный район, Алешковское сельское поселение, деревня Никитинская
2	Площадь объекта \pm величина погрешности определения площади ($P \pm \Delta P$)	61315 \pm 867 м ²
3	Иные характеристики объекта	-

Раздел 2

Сведения о местоположении границ объекта					
1. Система координат: МСК - 36, зона 2					
2. Сведения о характерных точках границ объекта					
Обозначение характерных точек границ	Координаты, м		Метод определения координат характерной точки	Средняя квадратическая погрешность положения характерной точки (Mt), м	Описание обозначения точки на местности (при наличии)
	X	Y			
1	2	3	4	5	6
1	515540.73	2271725.44	Картометрический	1.00	-
2	515539.59	2271908.69	Картометрический	1.00	-
3	515210.60	2271905.70	Картометрический	1.00	-
4	515213.34	2271715.37	Картометрический	1.00	-
1	515540.73	2271725.44	Картометрический	1.00	-
3. Сведения о характерных точках части (частей) границы объекта					
Обозначение характерных точек части границы	Координаты, м		Метод определения координат характерной точки	Средняя квадратическая погрешность положения характерной точки (Mt), м	Описание обозначения точки на местности (при наличии)
	X	Y			
1	2	3	4	5	6
Часть №					
-	-	-	-	-	-

Раздел 4

План границ объекта



Масштаб 1:5000

Используемые условные знаки и обозначения:



границы территориальной зоны



характерная точка границ территориальной зоны

Руководитель БУВО «Нормативно-проектный центр»

Подпись Ю.В. Шалыгина Ю.В. Шалыгина Дата « 28 » апреля 2021 г.

Место для оттиска печати (при наличии) лица, составившего описание местоположения границ объекта

Приложение № 4
к правилам землепользования и застройки
Алешковского сельского поселения
Терновского муниципального района
Воронежской области

СВЕДЕНИЯ О ГРАНИЦАХ ТЕРРИТОРИАЛЬНЫХ ЗОН,
СОДЕРЖАЩИЕ ГРАФИЧЕСКОЕ ОПИСАНИЕ МЕСТОПОЛОЖЕНИЯ
ГРАНИЦ ТЕРРИТОРИАЛЬНЫХ ЗОН, ПЕРЕЧЕНЬ КООРДИНАТ
ХАРАКТЕРНЫХ ТОЧЕК ГРАНИЦ ТЕРРИТОРИАЛЬНЫХ ЗОН,
РАСПОЛОЖЕННЫХ ЗА ГРАНИЦАМИ НАСЕЛЕННЫХ ПУНКТОВ НА
ТЕРРИТОРИИ АЛЕШКОВСКОГО СЕЛЬСКОГО ПОСЕЛЕНИЯ

ОПИСАНИЕ МЕСТОПОЛОЖЕНИЯ ГРАНИЦ

Зона улиц, дорог, инженерной и транспортной инфраструктуры за границами населенных пунктов - ИТ1

(наименование объекта, местоположение границ которого описано
(далее - объект)

Раздел 1

Сведения об объекте		
№ п/п	Характеристики объекта	Описание характеристик
1	2	3
1	Местоположение объекта	Воронежская область, Терновский муниципальный район, Алешковское сельское поселение
2	Площадь объекта \pm величина погрешности определения площади ($P \pm \Delta P$)	308486 \pm 9720 м ²
3	Иные характеристики объекта	-

Сведения о местоположении границ объекта					
1. Система координат: МСК - 36, зона 2					
2. Сведения о характерных точках границ объекта					
Обозначение характерных точек границ	Координаты, м		Метод определения координат характерной точки	Средняя квадратическая погрешность положения характерной точки (M _t), м	Описание обозначения точки на местности (при наличии)
	X	Y			
1	2	3	4	5	6
1	514494.52	2266157.66	Картометрический	5.00	-
2	514510.07	2266154.79	Аналитический	0.50	-
3	514518.63	2266172.15	Аналитический	0.50	-
4	514529.29	2266197.95	Аналитический	0.50	-
5	514539.76	2266229.84	Аналитический	0.50	-
6	514547.37	2266260.18	Аналитический	0.50	-
7	514551.20	2266277.84	Аналитический	0.50	-
8	514553.96	2266293.44	Аналитический	0.50	-
9	514556.36	2266309.93	Аналитический	0.50	-
10	514558.57	2266328.35	Аналитический	0.50	-
11	514560.18	2266344.66	Аналитический	0.50	-
12	514561.71	2266359.57	Аналитический	0.50	-
13	514562.49	2266374.40	Аналитический	0.50	-
14	514563.53	2266388.43	Аналитический	0.50	-
15	514564.29	2266401.04	Аналитический	0.50	-
16	514565.81	2266428.90	Аналитический	0.50	-
17	514570.94	2266526.25	Аналитический	0.50	-
18	514572.56	2266557.76	Аналитический	0.50	-
19	514577.15	2266640.79	Аналитический	0.50	-
20	514577.74	2266651.57	Аналитический	0.50	-
21	514616.58	2267374.86	Аналитический	0.50	-
22	514620.34	2267456.79	Аналитический	0.50	-
23	514621.22	2267476.90	Аналитический	0.50	-
24	514624.14	2267541.01	Аналитический	0.50	-
25	514627.03	2267602.88	Аналитический	0.50	-
26	514630.07	2267665.17	Аналитический	0.50	-
27	514637.66	2267832.77	Аналитический	0.50	-
28	514638.47	2267849.62	Аналитический	0.50	-
29	514681.74	2268735.37	Аналитический	0.50	-
30	514682.46	2268747.29	Аналитический	0.50	-
31	514694.17	2268974.68	Аналитический	0.50	-
32	514694.19	2268975.67	Аналитический	0.50	-
33	514693.11	2268995.48	Аналитический	0.50	-
34	514691.44	2269014.65	Аналитический	0.50	-
35	514688.81	2269033.70	Аналитический	0.50	-

1	2	3	4	5	6
36	514685.46	2269052.42	Аналитический	0.50	-
37	514682.11	2269070.32	Аналитический	0.50	-
38	514678.26	2269087.74	Аналитический	0.50	-
39	514674.15	2269105.24	Аналитический	0.50	-
40	514657.15	2269174.18	Аналитический	0.50	-
41	514653.19	2269191.18	Аналитический	0.50	-
42	514649.50	2269208.02	Аналитический	0.50	-
43	514645.84	2269225.28	Аналитический	0.50	-
44	514643.23	2269242.35	Аналитический	0.50	-
45	514639.07	2269276.73	Аналитический	0.50	-
46	514634.19	2269326.79	Аналитический	0.50	-
47	514632.86	2269343.36	Аналитический	0.50	-
48	514631.58	2269359.75	Аналитический	0.50	-
49	514629.80	2269393.49	Аналитический	0.50	-
50	514628.97	2269410.63	Аналитический	0.50	-
51	514628.32	2269429.89	Аналитический	0.50	-
52	514628.35	2269434.92	Аналитический	0.50	-
53	514627.08	2269483.88	Аналитический	0.50	-
54	514627.74	2269521.97	Аналитический	0.50	-
55	514628.84	2269557.25	Аналитический	0.50	-
56	514629.64	2269574.25	Аналитический	0.50	-
57	514630.21	2269591.56	Аналитический	0.50	-
58	514631.06	2269608.46	Аналитический	0.50	-
59	514632.11	2269625.49	Аналитический	0.50	-
60	514633.06	2269642.88	Аналитический	0.50	-
61	514634.20	2269680.06	Аналитический	0.50	-
62	514634.39	2269698.37	Аналитический	0.50	-
63	514634.01	2269717.26	Аналитический	0.50	-
64	514633.49	2269735.82	Аналитический	0.50	-
65	514631.50	2269753.39	Аналитический	0.50	-
66	514628.51	2269771.02	Аналитический	0.50	-
67	514624.83	2269787.49	Аналитический	0.50	-
68	514620.30	2269804.40	Аналитический	0.50	-
69	514614.55	2269821.02	Аналитический	0.50	-
70	514607.90	2269836.81	Аналитический	0.50	-
71	514601.17	2269852.15	Аналитический	0.50	-
72	514593.87	2269867.17	Аналитический	0.50	-
73	514578.70	2269895.79	Аналитический	0.50	-
74	514548.56	2269949.47	Аналитический	0.50	-
75	514520.65	2269997.63	Аналитический	0.50	-
76	514514.55	2270008.51	Аналитический	0.50	-
77	514513.07	2270015.97	Аналитический	0.50	-
78	514515.14	2270022.86	Аналитический	0.50	-
79	514521.37	2270030.12	Аналитический	0.50	-
80	514531.59	2270036.94	Аналитический	0.50	-
81	514544.54	2270044.42	Аналитический	0.50	-
82	514572.50	2270059.57	Аналитический	0.50	-
83	515010.35	2270305.63	Аналитический	0.50	-

1	2	3	4	5	6
84	515070.94	2270340.20	Аналитический	0.50	-
85	515131.71	2270373.05	Аналитический	0.50	-
86	515159.97	2270388.04	Аналитический	0.50	-
87	515186.08	2270399.20	Аналитический	0.50	-
88	515219.37	2270408.58	Аналитический	0.50	-
89	515240.17	2270413.12	Аналитический	0.50	-
90	515248.07	2270414.43	Аналитический	0.50	-
91	515261.94	2270415.19	Аналитический	0.50	-
92	515279.34	2270414.91	Аналитический	0.50	-
93	515291.77	2270413.87	Аналитический	0.50	-
94	515320.42	2270407.06	Аналитический	0.50	-
95	515337.73	2270400.83	Аналитический	0.50	-
96	515351.91	2270394.96	Аналитический	0.50	-
97	515365.54	2270388.15	Аналитический	0.50	-
98	515391.74	2270373.52	Аналитический	0.50	-
99	515424.60	2270356.24	Аналитический	0.50	-
100	515452.89	2270340.20	Аналитический	0.50	-
101	515487.30	2270321.38	Аналитический	0.50	-
102	515506.18	2270312.32	Аналитический	0.50	-
103	515522.51	2270306.11	Аналитический	0.50	-
104	515536.65	2270302.77	Аналитический	0.50	-
105	515552.80	2270299.71	Аналитический	0.50	-
106	515568.52	2270299.14	Аналитический	0.50	-
107	515581.00	2270300.38	Аналитический	0.50	-
108	515596.24	2270304.02	Аналитический	0.50	-
109	515612.98	2270310.82	Аналитический	0.50	-
110	515626.69	2270318.39	Аналитический	0.50	-
111	515658.50	2270337.40	Аналитический	0.50	-
112	515673.42	2270346.16	Аналитический	0.50	-
113	515704.16	2270377.12	Аналитический	0.50	-
114	515738.54	2270410.64	Аналитический	0.50	-
115	515778.12	2270451.68	Аналитический	0.50	-
116	515814.31	2270487.86	Аналитический	0.50	-
117	515830.38	2270504.14	Аналитический	0.50	-
118	515837.57	2270512.58	Аналитический	0.50	-
119	515845.33	2270518.23	Аналитический	0.50	-
120	515851.70	2270519.78	Аналитический	0.50	-
121	515860.55	2270520.11	Аналитический	0.50	-
122	515887.00	2270519.45	Аналитический	0.50	-
123	515897.28	2270519.05	Аналитический	0.50	-
124	515911.81	2270517.15	Аналитический	0.50	-
125	515928.62	2270513.54	Аналитический	0.50	-
126	515959.49	2270508.50	Аналитический	0.50	-
127	515981.41	2270504.04	Аналитический	0.50	-
128	515989.32	2270501.51	Аналитический	0.50	-
129	515998.71	2270499.29	Аналитический	0.50	-
130	516008.87	2270494.92	Аналитический	0.50	-

1	2	3	4	5	6
131	516030.91	2270484.76	Аналитический	0.50	-
132	516065.00	2270467.48	Аналитический	0.50	-
133	516093.30	2270453.42	Аналитический	0.50	-
134	516108.12	2270446.01	Аналитический	0.50	-
135	516115.34	2270443.16	Аналитический	0.50	-
136	516122.36	2270440.98	Аналитический	0.50	-
137	516130.43	2270440.03	Аналитический	0.50	-
138	516138.89	2270440.69	Аналитический	0.50	-
139	516149.05	2270443.45	Аналитический	0.50	-
140	516154.65	2270448.39	Аналитический	0.50	-
141	516160.68	2270454.81	Аналитический	0.50	-
142	516168.77	2270467.94	Аналитический	0.50	-
143	516179.62	2270492.30	Аналитический	0.50	-
144	516188.55	2270515.10	Аналитический	0.50	-
145	516191.85	2270525.10	Аналитический	0.50	-
146	516195.89	2270539.53	Аналитический	0.50	-
147	516198.08	2270551.55	Аналитический	0.50	-
148	516198.67	2270562.07	Аналитический	0.50	-
149	516198.29	2270571.30	Аналитический	0.50	-
150	516196.57	2270577.94	Аналитический	0.50	-
151	516194.24	2270581.85	Аналитический	0.50	-
152	516191.57	2270585.96	Аналитический	0.50	-
153	516185.63	2270591.35	Аналитический	0.50	-
154	516179.24	2270596.14	Аналитический	0.50	-
155	516170.72	2270600.84	Аналитический	0.50	-
156	516161.20	2270605.27	Аналитический	0.50	-
157	516150.83	2270610.23	Аналитический	0.50	-
158	516141.26	2270614.50	Аналитический	0.50	-
159	516123.24	2270622.54	Аналитический	0.50	-
160	516115.07	2270626.56	Аналитический	0.50	-
161	516108.96	2270630.56	Аналитический	0.50	-
162	516105.60	2270634.38	Аналитический	0.50	-
163	516104.33	2270640.17	Аналитический	0.50	-
164	516091.88	2270646.41	Аналитический	0.10	-
165	516084.63	2270631.74	Аналитический	0.10	-
166	516094.46	2270627.57	Аналитический	0.50	-
167	516116.97	2270616.71	Аналитический	0.50	-
168	516138.16	2270607.01	Аналитический	0.50	-
169	516157.83	2270597.96	Аналитический	0.50	-
170	516178.48	2270588.24	Аналитический	0.50	-
171	516185.63	2270581.00	Аналитический	0.50	-
172	516189.93	2270571.70	Аналитический	0.50	-
173	516191.24	2270562.72	Аналитический	0.50	-
174	516191.37	2270555.80	Аналитический	0.50	-
175	516190.94	2270549.96	Аналитический	0.50	-
176	516189.13	2270539.39	Аналитический	0.50	-
177	516185.40	2270528.41	Аналитический	0.50	-

1	2	3	4	5	6
178	516180.60	2270514.46	Аналитический	0.50	-
179	516173.75	2270499.01	Аналитический	0.50	-
180	516166.44	2270482.86	Аналитический	0.50	-
181	516161.50	2270473.64	Аналитический	0.50	-
182	516155.27	2270463.35	Аналитический	0.50	-
183	516150.33	2270458.67	Аналитический	0.50	-
184	516147.07	2270455.90	Аналитический	0.50	-
185	516139.19	2270452.05	Аналитический	0.50	-
186	516134.22	2270450.91	Аналитический	0.50	-
187	516127.51	2270450.60	Аналитический	0.50	-
188	516117.43	2270452.51	Аналитический	0.50	-
189	516107.23	2270456.09	Аналитический	0.50	-
190	516078.76	2270470.36	Аналитический	0.50	-
191	516042.10	2270489.30	Аналитический	0.50	-
192	516004.40	2270507.75	Аналитический	0.50	-
193	515996.43	2270510.59	Аналитический	0.50	-
194	515992.47	2270511.89	Аналитический	0.50	-
195	515954.70	2270518.25	Аналитический	0.50	-
196	515935.41	2270521.31	Аналитический	0.50	-
197	515926.95	2270522.72	Аналитический	0.50	-
198	515920.68	2270523.90	Аналитический	0.50	-
199	515911.29	2270526.36	Аналитический	0.50	-
200	515907.63	2270527.58	Аналитический	0.50	-
201	515891.69	2270529.13	Аналитический	0.50	-
202	515890.62	2270528.71	Аналитический	0.50	-
203	515863.42	2270530.76	Аналитический	0.50	-
204	515850.38	2270531.11	Аналитический	0.50	-
205	515843.27	2270530.70	Аналитический	0.50	-
206	515840.91	2270531.39	Аналитический	0.50	-
207	515839.14	2270533.43	Аналитический	0.50	-
208	515827.10	2270533.16	Аналитический	0.50	-
209	515821.52	2270526.55	Аналитический	0.50	-
210	515813.50	2270519.62	Аналитический	0.50	-
211	515796.13	2270505.66	Аналитический	0.50	-
212	515758.56	2270472.32	Аналитический	0.50	-
213	515680.05	2270398.02	Аналитический	0.50	-
214	515647.74	2270365.71	Аналитический	0.50	-
215	515631.91	2270343.10	Аналитический	0.50	-
216	515622.37	2270335.65	Аналитический	0.50	-
217	515612.09	2270329.44	Аналитический	0.50	-
218	515601.59	2270324.14	Аналитический	0.50	-
219	515590.39	2270320.31	Аналитический	0.50	-
220	515579.30	2270317.83	Аналитический	0.50	-
221	515567.14	2270316.85	Аналитический	0.50	-
222	515556.01	2270317.40	Аналитический	0.50	-
223	515544.62	2270318.77	Аналитический	0.50	-
224	515535.58	2270320.30	Аналитический	0.50	-
225	515522.76	2270324.17	Аналитический	0.50	-

1	2	3	4	5	6
226	515512.03	2270328.51	Аналитический	0.50	-
227	515486.94	2270341.61	Аналитический	0.50	-
228	515412.71	2270383.34	Аналитический	0.50	-
229	515365.45	2270408.39	Аналитический	0.50	-
230	515341.87	2270419.04	Аналитический	0.50	-
231	515329.85	2270422.72	Аналитический	0.50	-
232	515317.62	2270425.91	Аналитический	0.50	-
233	515304.92	2270428.64	Аналитический	0.50	-
234	515289.71	2270431.08	Аналитический	0.50	-
235	515262.91	2270432.89	Аналитический	0.50	-
236	515240.63	2270431.29	Аналитический	0.50	-
237	515210.75	2270424.00	Аналитический	0.50	-
238	515182.83	2270415.93	Аналитический	0.50	-
239	515129.37	2270393.02	Аналитический	0.50	-
240	515074.12	2270361.50	Аналитический	0.50	-
241	514560.81	2270074.25	Аналитический	0.50	-
242	514554.72	2270070.89	Аналитический	0.50	-
243	514534.17	2270059.42	Аналитический	0.50	-
244	514523.35	2270053.14	Аналитический	0.50	-
245	514514.23	2270047.47	Аналитический	0.50	-
246	514499.87	2270031.76	Аналитический	0.50	-
247	514494.83	2270017.94	Аналитический	0.50	-
248	514495.53	2270005.68	Аналитический	0.50	-
249	514501.56	2269992.93	Аналитический	0.50	-
250	514514.80	2269970.06	Аналитический	0.50	-
251	514562.01	2269887.05	Аналитический	0.50	-
252	514587.31	2269836.69	Аналитический	0.50	-
253	514597.78	2269812.25	Аналитический	0.50	-
254	514602.05	2269799.96	Аналитический	0.50	-
255	514605.83	2269787.01	Аналитический	0.50	-
256	514609.09	2269773.80	Аналитический	0.50	-
257	514611.55	2269760.67	Аналитический	0.50	-
258	514613.60	2269746.39	Аналитический	0.50	-
259	514614.92	2269733.60	Аналитический	0.50	-
260	514615.30	2269720.36	Аналитический	0.50	-
261	514615.03	2269677.50	Аналитический	0.50	-
262	514612.94	2269618.68	Аналитический	0.50	-
263	514608.73	2269507.30	Аналитический	0.50	-
264	514609.94	2269432.85	Аналитический	0.50	-
265	514610.09	2269425.78	Аналитический	0.50	-
266	514611.59	2269392.82	Аналитический	0.50	-
267	514613.30	2269363.07	Аналитический	0.50	-
268	514615.49	2269334.06	Аналитический	0.50	-
269	514617.96	2269305.33	Аналитический	0.50	-
270	514621.12	2269275.08	Аналитический	0.50	-
271	514622.72	2269260.07	Аналитический	0.50	-
272	514624.71	2269245.99	Аналитический	0.50	-
273	514629.17	2269217.95	Аналитический	0.50	-

1	2	3	4	5	6
274	514631.75	2269203.97	Аналитический	0.50	-
275	514634.60	2269189.22	Аналитический	0.50	-
276	514641.64	2269161.95	Аналитический	0.50	-
277	514644.50	2269148.45	Аналитический	0.50	-
278	514658.35	2269094.23	Аналитический	0.50	-
279	514661.67	2269080.39	Аналитический	0.50	-
280	514667.26	2269051.75	Аналитический	0.50	-
281	514671.82	2269022.74	Аналитический	0.50	-
282	514673.23	2269007.48	Аналитический	0.50	-
283	514674.47	2268993.35	Аналитический	0.50	-
284	514675.23	2268979.42	Аналитический	0.50	-
285	514675.51	2268965.22	Аналитический	0.50	-
286	514675.04	2268951.86	Аналитический	0.50	-
287	514674.45	2268938.42	Аналитический	0.50	-
288	514663.13	2268750.30	Аналитический	0.50	-
289	514662.86	2268744.83	Аналитический	0.50	-
290	514620.36	2267844.72	Аналитический	0.50	-
291	514620.05	2267838.72	Аналитический	0.50	-
292	514596.87	2267346.28	Аналитический	0.50	-
293	514561.08	2266653.46	Аналитический	0.50	-
294	514559.27	2266618.41	Аналитический	0.50	-
295	514553.76	2266521.92	Аналитический	0.50	-
296	514551.29	2266466.66	Аналитический	0.50	-
297	514548.91	2266430.38	Аналитический	0.50	-
298	514545.78	2266376.06	Аналитический	0.50	-
299	514542.93	2266341.43	Аналитический	0.50	-
300	514540.94	2266324.15	Аналитический	0.50	-
301	514539.05	2266307.74	Аналитический	0.50	-
302	514536.77	2266291.91	Аналитический	0.50	-
303	514533.93	2266275.70	Аналитический	0.50	-
304	514531.08	2266262.24	Аналитический	0.50	-
305	514528.33	2266249.53	Аналитический	0.50	-
306	514525.31	2266237.89	Аналитический	0.50	-
307	514522.46	2266228.31	Аналитический	0.50	-
308	514519.71	2266218.36	Аналитический	0.50	-
309	514517.54	2266212.70	Аналитический	0.50	-
310	514515.62	2266207.18	Аналитический	0.50	-
311	514509.38	2266189.28	Аналитический	0.50	-
1	514494.52	2266157.66	Картометрический	0.50	-
312	513859.39	2264481.07	Аналитический	0.50	-
313	513822.04	2264682.91	Аналитический	0.50	-
314	513810.49	2264734.56	Аналитический	0.50	-
315	513801.65	2264762.91	Аналитический	0.50	-
316	513796.42	2264779.65	Аналитический	0.50	-
317	513799.30	2264798.52	Аналитический	0.50	-
318	513786.92	2264822.48	Аналитический	0.50	-
319	513781.59	2264823.64	Аналитический	0.50	-

1	2	3	4	5	6
320	513779.56	2264829.54	Аналитический	0.50	-
321	513772.58	2264849.85	Аналитический	0.50	-
322	513771.36	2264852.85	Аналитический	0.30	-
323	513754.10	2264895.16	Аналитический	0.30	-
324	513729.09	2264943.36	Аналитический	0.30	-
325	513721.12	2264958.71	Аналитический	0.30	-
326	513678.01	2265026.05	Аналитический	0.10	-
327	513652.47	2265060.47	Аналитический	0.10	-
328	513625.59	2265094.14	Аналитический	0.10	-
329	513614.30	2265106.58	Аналитический	0.10	-
330	513557.33	2265169.34	Аналитический	0.10	-
331	513546.51	2265180.08	Аналитический	0.10	-
332	513514.29	2265212.07	Аналитический	0.10	-
333	513481.81	2265242.81	Аналитический	0.10	-
334	513474.08	2265248.95	Аналитический	0.10	-
335	513419.45	2265292.37	Аналитический	0.10	-
336	513394.08	2265308.79	Аналитический	0.10	-
337	513310.13	2265363.12	Аналитический	0.10	-
338	513226.18	2265417.46	Аналитический	0.10	-
339	513148.03	2265468.04	Аналитический	0.50	-
340	513142.25	2265471.82	Аналитический	0.50	-
341	513058.55	2265526.55	Аналитический	0.50	-
342	513020.15	2265551.66	Аналитический	0.50	-
343	512975.00	2265581.49	Аналитический	0.50	-
344	512951.39	2265597.08	Аналитический	0.50	-
345	512888.86	2265632.19	Аналитический	0.50	-
346	512884.06	2265634.89	Аналитический	0.50	-
347	512822.85	2265663.26	Аналитический	0.50	-
348	512797.58	2265672.84	Аналитический	0.50	-
349	512760.89	2265682.98	Аналитический	0.50	-
350	512677.03	2265702.35	Аналитический	0.50	-
351	512613.44	2265704.61	Аналитический	0.50	-
352	512391.61	2265706.12	Аналитический	0.50	-
353	512045.18	2265701.64	Аналитический	0.50	-
354	511543.32	2265695.71	Аналитический	0.50	-
355	510932.96	2265687.80	Аналитический	0.50	-
356	510766.90	2265685.56	Аналитический	0.50	-
357	510621.15	2265686.87	Аналитический	0.50	-
358	510562.29	2265692.09	Аналитический	0.50	-
359	510494.34	2265705.15	Аналитический	0.50	-
360	510423.42	2265723.65	Аналитический	0.50	-
361	510364.74	2265743.30	Аналитический	0.50	-
362	510270.74	2265786.55	Аналитический	0.50	-
363	510214.32	2265819.79	Аналитический	0.50	-
364	510160.87	2265857.97	Аналитический	0.50	-
365	510126.24	2265887.27	Аналитический	0.50	-
366	510065.94	2265954.11	Аналитический	0.50	-
367	510015.87	2266026.26	Аналитический	0.50	-

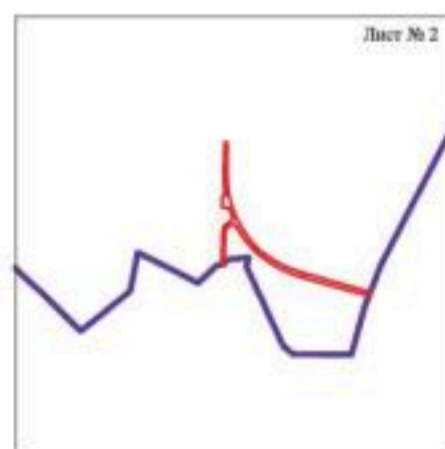
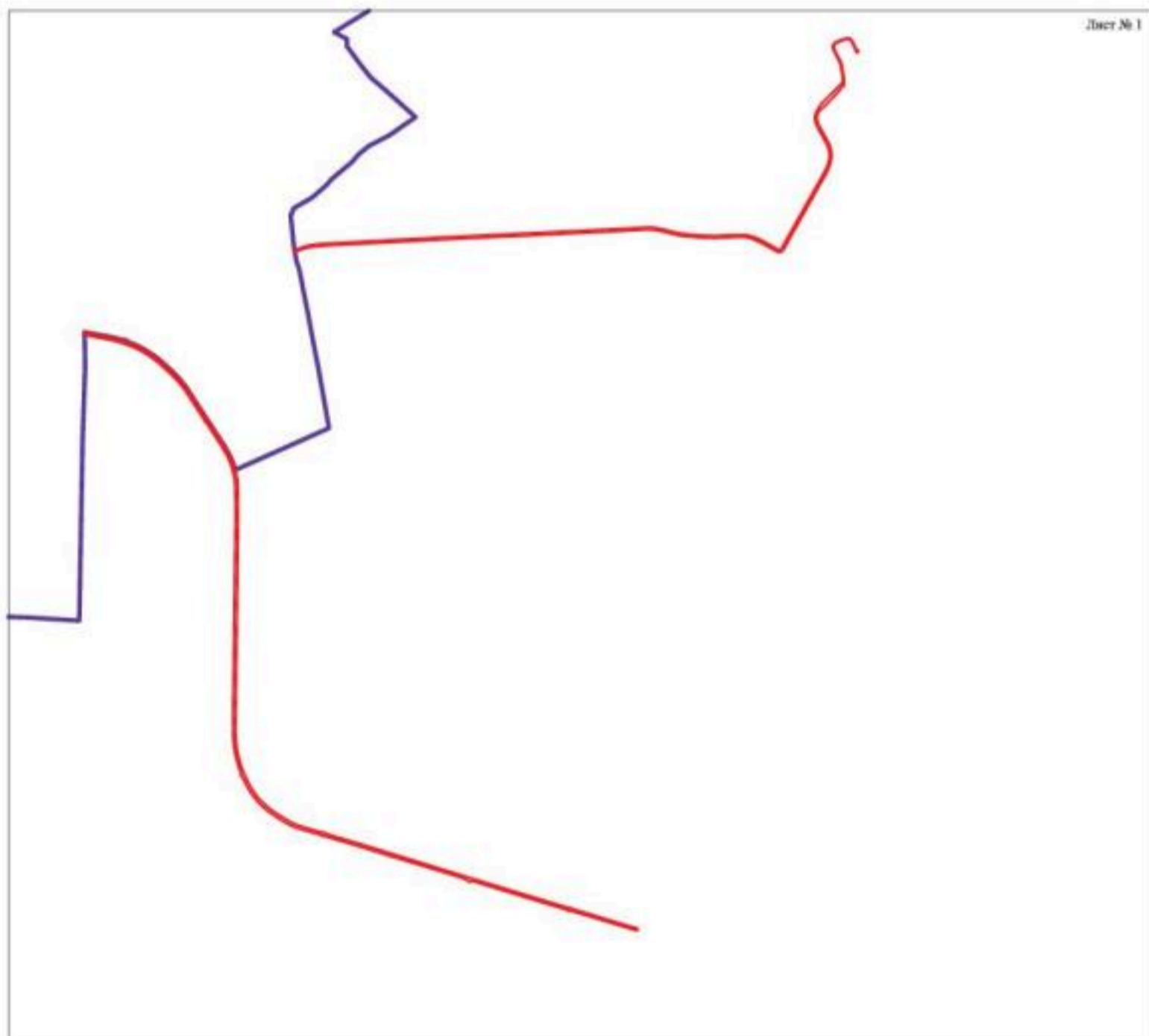
1	2	3	4	5	6
368	509974.19	2266093.40	Аналитический	0.50	-
369	509955.04	2266128.24	Аналитический	0.50	-
370	509933.12	2266177.82	Аналитический	0.50	-
371	509910.42	2266249.20	Аналитический	0.50	-
372	509883.69	2266342.13	Аналитический	0.50	-
373	509873.29	2266376.87	Аналитический	0.50	-
374	509873.61	2266380.28	Аналитический	0.50	-
375	509875.86	2266382.56	Аналитический	0.50	-
376	509870.43	2266398.51	Аналитический	0.50	-
377	509867.11	2266399.62	Аналитический	0.50	-
378	509865.24	2266401.44	Аналитический	0.50	-
379	509836.43	2266497.33	Аналитический	0.50	-
380	509784.26	2266675.61	Аналитический	0.50	-
381	509709.18	2266917.98	Аналитический	0.50	-
382	509506.84	2267571.53	Аналитический	0.50	-
383	509490.46	2267626.85	Аналитический	0.50	-
384	509406.50	2267900.92	Аналитический	0.50	-
385	509313.04	2268208.01	Аналитический	0.50	-
386	509273.77	2268337.89	Аналитический	0.50	-
387	509274.44	2268342.23	Аналитический	0.50	-
388	509275.98	2268345.28	Аналитический	0.50	-
389	509270.64	2268360.75	Аналитический	0.50	-
390	509267.90	2268362.47	Аналитический	0.50	-
391	509265.50	2268365.68	Аналитический	0.50	-
392	509229.49	2268487.13	Аналитический	0.50	-
393	509229.36	2268492.54	Аналитический	0.50	-
394	509230.64	2268496.04	Аналитический	0.50	-
395	509226.20	2268510.24	Аналитический	0.50	-
396	509223.03	2268511.52	Аналитический	0.50	-
397	509221.29	2268513.95	Аналитический	0.50	-
398	509209.71	2268553.36	Аналитический	0.50	-
399	509154.81	2268735.13	Аналитический	0.50	-
400	509119.48	2268852.47	Аналитический	0.50	-
401	509109.52	2268887.39	Аналитический	0.10	-
402	509100.83	2268885.43	Аналитический	0.10	-
403	509092.03	2268883.28	Аналитический	0.10	-
404	509102.52	2268847.29	Аналитический	0.50	-
405	509137.71	2268730.51	Аналитический	0.50	-
406	509192.06	2268548.19	Аналитический	0.50	-
407	509206.18	2268501.25	Аналитический	0.50	-
408	509250.26	2268354.04	Аналитический	0.50	-
409	509250.09	2268350.77	Аналитический	0.50	-
410	509249.24	2268347.65	Аналитический	0.50	-
411	509245.81	2268344.48	Аналитический	0.50	-
412	509251.28	2268329.93	Аналитический	0.50	-
413	509254.62	2268332.32	Аналитический	0.50	-
414	509256.59	2268330.62	Аналитический	0.50	-
415	509294.35	2268202.80	Аналитический	0.50	-

1	2	3	4	5	6
416	509388.03	2267896.29	Аналитический	0.50	-
417	509472.17	2267622.43	Аналитический	0.50	-
418	509486.19	2267574.98	Аналитический	0.50	-
419	509486.39	2267569.73	Аналитический	0.50	-
420	509477.98	2267552.58	Аналитический	0.50	-
421	509499.60	2267519.13	Аналитический	0.50	-
422	509511.32	2267495.37	Аналитический	0.50	-
423	509688.14	2266912.60	Аналитический	0.50	-
424	509763.53	2266670.64	Аналитический	0.50	-
425	509816.12	2266491.80	Аналитический	0.50	-
426	509845.03	2266393.65	Аналитический	0.50	-
427	509845.23	2266390.19	Аналитический	0.50	-
428	509842.77	2266386.78	Аналитический	0.50	-
429	509846.05	2266371.93	Аналитический	0.50	-
430	509850.38	2266370.14	Аналитический	0.50	-
431	509852.54	2266368.03	Аналитический	0.50	-
432	509864.29	2266329.42	Аналитический	0.50	-
433	509891.06	2266235.69	Аналитический	0.50	-
434	509913.56	2266163.17	Аналитический	0.50	-
435	509935.48	2266113.27	Аналитический	0.50	-
436	509955.20	2266077.91	Аналитический	0.50	-
437	509997.11	2266010.20	Аналитический	0.50	-
438	510047.42	2265937.92	Аналитический	0.50	-
439	510109.61	2265869.50	Аналитический	0.50	-
440	510144.24	2265840.20	Аналитический	0.50	-
441	510197.69	2265802.02	Аналитический	0.50	-
442	510254.65	2265768.38	Аналитический	0.50	-
443	510309.95	2265741.36	Аналитический	0.50	-
444	510313.43	2265737.95	Аналитический	0.50	-
445	510315.22	2265733.53	Аналитический	0.50	-
446	510327.39	2265725.97	Аналитический	0.50	-
447	510338.48	2265729.97	Аналитический	0.50	-
448	510413.34	2265703.78	Аналитический	0.50	-
449	510485.85	2265685.00	Аналитический	0.50	-
450	510553.80	2265671.94	Аналитический	0.50	-
451	510613.33	2265666.53	Аналитический	0.50	-
452	510766.19	2265663.88	Аналитический	0.50	-
453	510932.20	2265666.29	Аналитический	0.50	-
454	511542.19	2265673.63	Аналитический	0.50	-
455	512044.00	2265679.99	Аналитический	0.50	-
456	512390.65	2265684.67	Аналитический	0.50	-
457	512572.88	2265683.43	Аналитический	0.50	-
458	512675.37	2265680.29	Аналитический	0.50	-
459	512782.73	2265655.33	Аналитический	0.50	-
460	512819.34	2265641.43	Аналитический	0.50	-
461	512879.39	2265614.59	Аналитический	0.50	-
462	512946.49	2265576.52	Аналитический	0.50	-
463	513015.41	2265531.09	Аналитический	0.50	-

1	2	3	4	5	6
464	513135.68	2265452.37	Аналитический	0.50	-
465	513137.93	2265450.08	Аналитический	0.50	-
466	513138.49	2265445.69	Аналитический	0.50	-
467	513147.96	2265438.55	Аналитический	0.50	-
468	513150.16	2265441.72	Аналитический	0.50	-
469	513363.51	2265302.55	Аналитический	0.50	-
470	513400.19	2265278.39	Аналитический	0.50	-
471	513462.63	2265228.92	Аналитический	0.50	-
472	513494.89	2265198.66	Аналитический	0.50	-
473	513533.22	2265160.43	Аналитический	0.50	-
474	513586.24	2265103.19	Аналитический	0.50	-
475	513605.31	2265082.55	Аналитический	0.50	-
476	513632.19	2265048.88	Аналитический	0.50	-
477	513649.33	2265025.71	Аналитический	0.50	-
478	513658.26	2265013.57	Аналитический	0.50	-
479	513700.42	2264947.48	Аналитический	0.50	-
480	513703.47	2264941.60	Аналитический	0.50	-
481	513733.92	2264882.95	Аналитический	0.50	-
482	513750.98	2264840.01	Аналитический	0.50	-
483	513759.78	2264813.65	Аналитический	0.50	-
484	513772.80	2264774.56	Аналитический	0.50	-
485	513778.35	2264756.78	Аналитический	0.50	-
486	513784.15	2264738.06	Аналитический	0.50	-
487	513786.86	2264729.48	Аналитический	0.50	-
488	513798.44	2264678.01	Аналитический	0.50	-
489	513801.93	2264659.69	Аналитический	0.50	-
490	513820.60	2264561.45	Аналитический	0.50	-
491	513835.38	2264481.99	Аналитический	0.50	-
312	513859.39	2264481.07	Аналитический	0.50	-
492	506214.09	2271367.13	Аналитический	0.50	-
493	506214.05	2271382.40	Аналитический	0.50	-
494	506195.54	2271381.85	Аналитический	0.50	-
495	506056.23	2271381.27	Аналитический	0.50	-
496	505973.00	2271381.72	Аналитический	0.50	-
497	505932.11	2271386.88	Аналитический	0.50	-
498	505915.47	2271389.99	Аналитический	0.50	-
499	505896.74	2271393.72	Аналитический	0.50	-
500	505883.35	2271395.80	Аналитический	0.50	-
501	505846.38	2271405.48	Аналитический	0.50	-
502	505792.14	2271425.08	Аналитический	0.50	-
503	505763.65	2271437.21	Аналитический	0.50	-
504	505739.20	2271450.00	Аналитический	0.50	-
505	505692.57	2271476.96	Аналитический	0.50	-
506	505661.15	2271498.49	Аналитический	0.50	-
507	505613.91	2271534.67	Аналитический	0.50	-
508	505571.05	2271576.27	Аналитический	0.50	-
509	505521.82	2271645.17	Аналитический	0.50	-




1	2	3	4	5	6
510	505503.49	2271675.67	Аналитический	0.50	-
511	505475.28	2271727.91	Аналитический	0.50	-
512	505456.33	2271778.39	Аналитический	0.50	-
513	505436.65	2271838.76	Аналитический	0.50	-
514	505428.40	2271834.28	Аналитический	0.10	-
515	505426.26	2271841.27	Аналитический	0.10	-
516	505434.05	2271845.50	Аналитический	0.50	-
517	505408.78	2271934.14	Аналитический	0.50	-
518	505408.71	2271938.77	Аналитический	0.50	-
519	505404.85	2271951.95	Аналитический	0.50	-
520	505402.86	2271954.87	Аналитический	0.50	-
521	505324.15	2272230.95	Аналитический	0.50	-
522	505301.79	2272222.25	Аналитический	0.50	-
523	505377.61	2271948.51	Аналитический	0.50	-
524	505383.66	2271926.29	Аналитический	0.50	-
525	505408.81	2271836.59	Аналитический	0.50	-
526	505414.58	2271820.16	Аналитический	0.50	-
527	505433.12	2271764.55	Аналитический	0.50	-
528	505451.87	2271719.73	Аналитический	0.50	-
529	505477.70	2271670.63	Аналитический	0.50	-
530	505499.51	2271634.87	Аналитический	0.50	-
531	505548.55	2271566.57	Аналитический	0.50	-
532	505591.83	2271523.56	Аналитический	0.50	-
533	505637.69	2271485.42	Аналитический	0.50	-
534	505670.30	2271462.60	Аналитический	0.50	-
535	505717.96	2271433.36	Аналитический	0.50	-
536	505724.19	2271420.20	Аналитический	0.50	-
537	505721.10	2271400.28	Аналитический	0.50	-
538	505713.12	2271387.18	Аналитический	0.50	-
539	505702.30	2271377.38	Аналитический	0.50	-
540	505689.92	2271370.43	Аналитический	0.50	-
541	505603.27	2271367.41	Аналитический	0.50	-
542	505519.64	2271364.54	Аналитический	0.50	-
543	505491.76	2271363.72	Аналитический	0.50	-
544	505489.99	2271355.99	Аналитический	0.10	-
545	505486.25	2271348.18	Аналитический	0.10	-
546	505520.41	2271349.29	Аналитический	0.50	-
547	505609.01	2271352.15	Аналитический	0.50	-
548	505691.75	2271354.93	Аналитический	0.50	-
549	505711.57	2271361.16	Аналитический	0.50	-
550	505728.25	2271375.58	Аналитический	0.50	-
551	505739.54	2271393.69	Аналитический	0.50	-
552	505746.51	2271405.62	Аналитический	0.50	-
553	505756.58	2271413.40	Аналитический	0.50	-
554	505769.34	2271414.68	Аналитический	0.50	-
555	505796.59	2271403.99	Аналитический	0.50	-
556	505821.24	2271393.67	Аналитический	0.50	-
557	505830.07	2271350.96	Аналитический	0.10	-


1	2	3	4	5	6
558	505871.22	2271353.66	Аналитический	0.10	-
559	505870.90	2271350.33	Аналитический	0.10	-
560	505876.36	2271350.73	Аналитический	0.10	-
561	505876.83	2271354.68	Аналитический	0.10	-
562	505899.84	2271354.62	Аналитический	0.10	-
563	505901.24	2271374.45	Аналитический	0.10	-
564	505901.22	2271374.48	Аналитический	0.50	-
565	505923.49	2271367.75	Аналитический	0.50	-
566	505960.43	2271362.03	Аналитический	0.50	-
567	505997.60	2271361.43	Аналитический	0.50	-
568	506044.61	2271361.53	Аналитический	0.50	-
569	506049.45	2271361.07	Аналитический	0.50	-
570	506052.59	2271358.00	Аналитический	0.50	-
571	506062.04	2271358.12	Аналитический	0.50	-
572	506064.15	2271361.25	Аналитический	0.50	-
573	506066.32	2271363.18	Аналитический	0.50	-
574	506071.65	2271363.40	Аналитический	0.50	-
575	506196.08	2271367.28	Аналитический	0.50	-
492	506214.09	2271367.13	Аналитический	0.50	-
3. Сведения о характерных точках части (частей) границы объекта					
Обозначение характерных точек части границы	Координаты, м		Метод определения координат характерной точки	Средняя квадратическая погрешность положения характерной точки (M _t), м	Описание обозначения точки на местности (при наличии)
	X	Y			
1	2	3	4	5	6
Часть №					
-	-	-	-	-	-



Масштаб 1:25000

Используемые условные знаки и обозначения:

-  границы территориальной зоны
-  границы муниципального образования
-  область и номер листа плана границ объекта

Руководитель КУ/ИО информационно-просветный центр
 Подпись  Ю.В.Шалагина Дата « 28 » апреля 2021г.
 Место для отвода печати (при наличии) лица, ответственного за подготовку картографических границ объекта



Каналы и каналы
№ 1



Рисунки 1.001

Символы объектов на рисунке:
— граница территории
— граница территории
— граница территории
— граница территории

Информация об объекте:
Объект: Каналы и каналы № 1
Дата: 2010 г.

ОПИСАНИЕ МЕСТОПОЛОЖЕНИЯ ГРАНИЦ

Зона железнодорожного транспорта за границами населенных пунктов - ИТ2

(наименование объекта, местоположение границ которого описано
(далее - объект)

Раздел 1

Сведения об объекте		
№ п/п	Характеристики объекта	Описание характеристик
1	2	3
1	Местоположение объекта	Воронежская область, Терновский муниципальный район, Алешковское сельское поселение
2	Площадь объекта \pm величина погрешности определения площади ($P \pm \Delta P$)	1565600 \pm 21897 м ²
3	Иные характеристики объекта	-

Раздел 2

Сведения о местоположении границ объекта					
1. Система координат: МСК - 36, зона 2					
2. Сведения о характерных точках границ объекта					
Обозначение характерных точек границ	Координаты, м		Метод определения координат характерной точки	Средняя квадратическая погрешность положения характерной точки (Mt), м	Описание обозначения точки на местности (при наличии)
	X	Y			
1	2	3	4	5	6
1	507014.97	2261109.37	Картометрический	5.00	-
2	507130.14	2261239.02	Картометрический	5.00	-
3	507206.50	2261328.38	Картометрический	5.00	-
4	507203.28	2261331.00	Аналитический	2.50	-
5	507106.06	2261423.55	Аналитический	2.50	-
6	507064.07	2261422.78	Аналитический	2.50	-
7	506975.41	2261389.33	Аналитический	2.50	-
8	506636.69	2261742.89	Аналитический	2.50	-
9	506306.39	2262068.85	Аналитический	2.50	-
10	506123.04	2262298.92	Картометрический	5.00	-
11	505853.00	2263731.48	Аналитический	0.10	-
12	505623.29	2265100.42	Аналитический	0.10	-
13	505559.68	2265524.91	Аналитический	0.10	-
14	505473.93	2266071.84	Аналитический	0.10	-
15	505450.75	2266241.02	Аналитический	0.10	-
16	505487.83	2266431.05	Аналитический	0.10	-
17	505540.21	2266576.13	Аналитический	0.10	-
18	505830.97	2267240.50	Аналитический	0.30	-
19	506095.39	2267874.60	Аналитический	0.30	-
20	506385.93	2268536.37	Аналитический	0.30	-
21	506444.96	2268843.57	Аналитический	0.10	-
22	506387.02	2269209.73	Аналитический	0.10	-
23	506249.13	2269438.01	Аналитический	0.10	-
24	506165.70	2269524.91	Аналитический	0.10	-
25	505927.82	2269736.68	Картометрический	1.00	-
26	505865.64	2269804.56	Картометрический	1.00	-
27	505153.70	2270587.66	Картометрический	1.00	-
28	505093.66	2270510.30	Картометрический	1.00	-
29	505301.79	2270300.70	Картометрический	1.00	-
30	505443.17	2270146.58	Картометрический	1.00	-
31	505596.47	2270008.75	Картометрический	1.00	-
32	505647.70	2269931.81	Картометрический	1.00	-
33	505760.65	2269803.63	Картометрический	1.00	-
34	505772.75	2269814.04	Картометрический	1.00	-
35	505791.83	2269792.68	Картометрический	1.00	-

1	2	3	4	5	6
36	506115.88	2269439.61	Картометрический	1.00	-
37	506135.65	2269418.14	Картометрический	1.00	-
38	506249.09	2269224.90	Картометрический	1.00	-
39	506320.91	2268867.25	Картометрический	1.00	-
40	506320.94	2268867.09	Картометрический	1.00	-
41	506260.01	2268537.31	Картометрический	1.00	-
42	506103.63	2268153.83	Картометрический	1.00	-
43	506011.94	2267929.27	Картометрический	5.00	-
44	505870.64	2267679.84	Картометрический	5.00	-
45	505796.72	2267492.28	Картометрический	5.00	-
46	505660.66	2267264.93	Картометрический	5.00	-
47	505515.17	2266932.33	Картометрический	5.00	-
48	505324.32	2266607.63	Аналитический	0.10	-
49	505273.84	2266286.23	Аналитический	0.10	-
50	505308.51	2266012.35	Аналитический	0.10	-
51	505333.42	2265937.63	Аналитический	0.10	-
52	505429.00	2265358.88	Аналитический	0.10	-
53	505472.10	2265147.90	Картометрический	5.00	-
54	505485.48	2265075.98	Картометрический	5.00	-
55	505502.88	2264849.25	Аналитический	2.50	-
56	505579.91	2264408.27	Картометрический	5.00	-
57	505737.83	2263420.75	Картометрический	5.00	-
58	505765.43	2263226.40	Картометрический	5.00	-
59	505817.55	2262920.48	Картометрический	5.00	-
60	505879.40	2262525.80	Картометрический	5.00	-
61	505925.31	2262287.31	Картометрический	5.00	-
62	506132.21	2261986.91	Картометрический	5.00	-
63	506191.42	2261926.10	Картометрический	5.00	-
64	506424.91	2261693.22	Картометрический	5.00	-
65	506692.27	2261424.21	Картометрический	5.00	-
66	506727.98	2261390.22	Картометрический	5.00	-
67	506782.27	2261338.55	Картометрический	5.00	-
68	506847.63	2261273.49	Картометрический	5.00	-
69	506922.77	2261199.79	Картометрический	5.00	-
1	507014.97	2261109.37	Картометрический	5.00	-

3. Сведения о характерных точках части (частей) границы объекта

Обозначение характерных точек части границы	Координаты, м		Метод определения координат характерной точки	Средняя квадратическая погрешность положения характерной точки (Mt), м	Описание обозначения точки на местности (при наличии)
	X	Y			
1	2	3	4	5	6
Часть №					
-	-	-	-	-	-

Project 2
San Gabriel Mission



Map Sheet 1 (cont.)



ОПИСАНИЕ МЕСТОПОЛОЖЕНИЯ ГРАНИЦ

Зона сельскохозяйственного производства за границами населенных пунктов - СХ2

(наименование объекта, местоположение границ которого описано
(далее - объект)

Раздел 1

Сведения об объекте		
№ п/п	Характеристики объекта	Описание характеристик
1	2	3
1	Местоположение объекта	Воронежская область, Терновский муниципальный район, Алешковское сельское поселение
2	Площадь объекта \pm величина погрешности определения площади ($P \pm \Delta P$)	317624 \pm 1973 м ²
3	Иные характеристики объекта	-

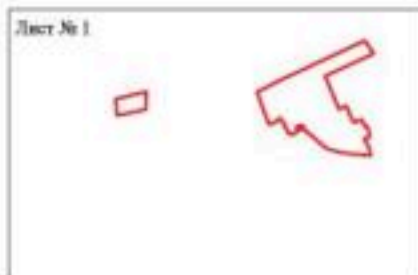
Раздел 2

Сведения о местоположении границ объекта					
1. Система координат: МСК - 36, зона 2					
2. Сведения о характерных точках границ объекта					
Обозначение характерных точек границ	Координаты, м		Метод определения координат характерной точки	Средняя квадратическая погрешность положения характерной точки (Mt), м	Описание обозначения точки на местности (при наличии)
	X	Y			
1	2	3	4	5	6
1	516361.35	2269673.82	Картометрический	1.00	-
2	516403.95	2269856.21	Картометрический	1.00	-
3	516298.79	2269853.16	Картометрический	1.00	-
4	516263.72	2269682.79	Картометрический	1.00	-
1	516361.35	2269673.82	Картометрический	1.00	-
5	516401.68	2270513.61	Картометрический	1.00	-
6	516481.45	2270668.21	Картометрический	1.00	-
7	516538.73	2270791.33	Картометрический	1.00	-
8	516707.70	2271153.83	Картометрический	1.00	-
9	516630.63	2271206.17	Картометрический	1.00	-
10	516497.25	2270918.10	Картометрический	1.00	-
11	516310.20	2270995.78	Картометрический	1.00	-
12	516300.73	2270999.62	Картометрический	1.00	-
13	516320.79	2271041.77	Картометрический	1.00	-
14	516221.10	2271088.37	Картометрический	1.00	-
15	516240.39	2271134.07	Картометрический	1.00	-
16	516196.48	2271152.62	Картометрический	1.00	-
17	516200.18	2271169.52	Картометрический	1.00	-
18	516138.94	2271184.29	Картометрический	1.00	-
19	516132.03	2271174.89	Картометрический	1.00	-
20	516127.84	2271155.09	Картометрический	1.00	-
21	516125.27	2271150.53	Картометрический	1.00	-
22	516120.48	2271149.36	Картометрический	1.00	-
23	516097.82	2271165.57	Картометрический	1.00	-
24	516081.75	2271174.97	Картометрический	1.00	-
25	516069.04	2271180.37	Картометрический	1.00	-
26	516034.57	2271185.35	Картометрический	1.00	-
27	516024.95	2271189.68	Картометрический	1.00	-
28	516028.62	2271147.32	Картометрический	1.00	-
29	516040.05	2271032.70	Картометрический	1.00	-
30	516049.80	2270982.25	Картометрический	1.00	-
31	516069.68	2270921.72	Картометрический	1.00	-
32	516158.66	2270820.77	Картометрический	1.00	-
33	516154.02	2270816.15	Картометрический	1.00	-

1	2	3	4	5	6
34	516159.96	2270812.55	Картометрический	1.00	-
35	516187.73	2270796.43	Картометрический	1.00	-
36	516177.68	2270776.44	Картометрический	1.00	-
37	516189.80	2270769.59	Картометрический	1.00	-
38	516192.04	2270773.81	Картометрический	1.00	-
39	516196.61	2270782.43	Картометрический	1.00	-
40	516198.47	2270785.94	Картометрический	1.00	-
41	516207.57	2270781.75	Картометрический	1.00	-
42	516198.51	2270764.68	Картометрический	1.00	-
43	516200.78	2270757.65	Картометрический	1.00	-
44	516193.79	2270745.82	Картометрический	1.00	-
45	516171.08	2270759.03	Картометрический	1.00	-
46	516161.02	2270740.15	Картометрический	1.00	-
47	516149.15	2270722.94	Картометрический	1.00	-
48	516159.90	2270715.83	Картометрический	1.00	-
49	516153.25	2270705.27	Картометрический	1.00	-
50	516176.65	2270690.54	Картометрический	1.00	-
51	516195.94	2270678.39	Картометрический	1.00	-
52	516199.71	2270684.38	Картометрический	1.00	-
53	516210.99	2270677.56	Картометрический	1.00	-
54	516221.33	2270670.10	Картометрический	1.00	-
55	516220.21	2270668.27	Картометрический	1.00	-
56	516245.57	2270654.28	Картометрический	1.00	-
57	516238.66	2270634.98	Картометрический	1.00	-
58	516232.04	2270637.26	Картометрический	1.00	-
59	516208.33	2270587.24	Картометрический	1.00	-
60	516234.97	2270574.62	Картометрический	1.00	-
5	516401.68	2270513.61	Картометрический	1.00	-
61	506566.46	2271566.74	Картометрический	1.00	-
62	506557.82	2271585.48	Картометрический	1.00	-
63	506571.39	2271591.68	Картометрический	1.00	-
64	506550.37	2271639.28	Картометрический	1.00	-
65	506535.30	2271632.73	Картометрический	1.00	-
66	506406.21	2271912.15	Картометрический	1.00	-
67	506405.94	2271912.73	Картометрический	1.00	-
68	506404.27	2271913.16	Картометрический	1.00	-
69	506312.49	2271936.45	Картометрический	1.00	-
70	506196.31	2271904.15	Картометрический	1.00	-
71	506081.79	2271783.42	Аналитический	0.50	-
72	506080.71	2271744.23	Аналитический	0.50	-
73	506210.55	2271754.52	Картометрический	1.00	-
74	506324.33	2271736.39	Картометрический	1.00	-
75	506342.06	2271726.15	Картометрический	1.00	-
76	506396.05	2271590.12	Картометрический	1.00	-
77	506420.13	2271592.89	Картометрический	1.00	-
78	506429.72	2271563.49	Аналитический	0.30	-


1	2	3	4	5	6
79	506467.09	2271564.38	Аналитический	0.30	-
61	506566.46	2271566.74	Картометрический	1.00	-
3. Сведения о характерных точках части (частей) границы объекта					
Обозначение характерных точек части границы	Координаты, м		Метод определения координат характерной точки	Средняя квадратическая погрешность положения характерной точки (Mt), м	Описание обозначения точки на местности (при наличии)
	X	Y			
1	2	3	4	5	6
Часть №					
-	-	-	-	-	-

Схема розташування листів плану границь об'єкта




Масштаб 1:25000

Используемые условные знаки и обозначения:

 граница територіальної зони

 Лист № 2 область и номер листа плана границь об'єкта

Руководитель БУВО «Нидерландсько-український центр»
 Подпись  Ю.В. Шапкалин Дата « 28 » апреля 2021 г.
 Место для отрыва копий: в районной администрации областного исполнительного комитета и границь об'єкта



План границ объекта
Лист № 1



Используемые условные знаки и обозначения:

— границы территориальной зоны

• 1 характеристическая точка границ территориальной зоны

Масштаб 1:5000

Руководитель БУ ВО «Нормативно-проектный центр»
 Подпись Ю. В. Палагина Дата « 28 » апреля 2021 г.
 Место для отгравировки (при наличии) штамп, составившего/описавшего местоположение границ объекта



План границ объекта

Лист № 2



Масштаб 1:5000

Используемые условные знаки и обозначения:



границы территориальной зоны



•78

характерная точка границ территориальной зоны

Руководитель БУВО «Нормативно-проектный центр»

Подпись Ю.В.Шалыгина Ю.В.Шалыгина Дата « 28 » апреля 2021 г.

Место для оттиска печати (при наличии) лица, составившего описание местоположения границ объекта



ОПИСАНИЕ МЕСТОПОЛОЖЕНИЯ ГРАНИЦ

Зона ритуальных объектов за границами населенных пунктов - СНТ

 (наименование объекта, местоположение границ которого описано
 (далее - объект)

Раздел 1

Сведения об объекте		
№ п/п	Характеристики объекта	Описание характеристик
1	2	3
1	Местоположение объекта	Воронежская область, Терновский муниципальный район, Алешковское сельское поселение
2	Площадь объекта \pm величина погрешности определения площади ($P \pm \Delta P$)	29131 \pm 597 м ²
3	Иные характеристики объекта	-

Раздел 2

Сведения о местоположении границ объекта					
1. Система координат: МСК - 36, зона 2					
2. Сведения о характерных точках границ объекта					
Обозначение характерных точек границ	Координаты, м		Метод определения координат характерной точки	Средняя квадратическая погрешность положения характерной точки (Mt), м	Описание обозначения точки на местности (при наличии)
	X	Y			
1	2	3	4	5	6
1	509432.49	2268441.23	Аналитический	0.20	-
2	509401.43	2268594.99	Аналитический	0.20	-
3	509221.82	2268568.47	Аналитический	0.20	-
4	509271.58	2268399.56	Аналитический	0.20	-
1	509432.49	2268441.23	Аналитический	0.20	-
5	516140.43	2270353.93	Картометрический	1.00	-
6	516142.74	2270373.95	Картометрический	1.00	-
7	516127.15	2270376.23	Картометрический	1.00	-
8	516125.62	2270359.93	Картометрический	1.00	-
5	516140.43	2270353.93	Картометрический	1.00	-

3. Сведения о характерных точках части (частей) границы объекта

Обозначение характерных точек части границы	Координаты, м		Метод определения координат характерной точки	Средняя квадратическая погрешность положения характерной точки (Mt), м	Описание обозначения точки на местности (при наличии)
	X	Y			
1	2	3	4	5	6
Часть №					
-	-	-	-	-	-

Figure 1
Euler's formula
Close and return to the main page




Figure 1 (continued)

План границ объекта

Лист № 1




Масштаб 1:5000

Используемые условные знаки и обозначения:




границы территориальной зоны



характерная точка границ территориальной зоны

Руководитель БУВО «Нормативно-проектный центр»


Подпись  Ю.В. Шалыгина Дата « 28 » апреля 2021 г.

Место для оттиска печати (при наличии) лица, составившего описание местоположения границ объекта



План границ объекта

Лист № 2



Масштаб 1:2000

Используемые условные знаки и обозначения:



границы территориальной зоны



характерная точка границ территориальной зоны

Руководитель БУВО «Нормативно-проектный центр»

Подпись *Ю.В. Шалыгина* Ю.В. Шалыгина Дата « 28 » апреля 2021 г.

Место для оттиска печати (при наличии) лица, составившего описание местоположения границ объекта



ОПИСАНИЕ МЕСТОПОЛОЖЕНИЯ ГРАНИЦ

Зона обработки, утилизации, обезвреживания, размещения твердых коммунальных отходов за границами населенных пунктов - СН2

(наименование объекта, местоположение границ которого описано
(далее - объект)



Раздел 1

Сведения об объекте		
№ п/п	Характеристики объекта	Описание характеристик
1	2	3
1	Местоположение объекта	Воронежская область, Терновский муниципальный район, Алешковское сельское поселение
2	Площадь объекта \pm величина погрешности определения площади ($P \pm \Delta P$)	10990 \pm 367 м ²
3	Иные характеристики объекта	-

Раздел 2

Сведения о местоположении границ объекта					
1. Система координат: МСК - 36, зона 2					
2. Сведения о характерных точках границ объекта					
Обозначение характерных точек границ	Координаты, м		Метод определения координат характерной точки	Средняя квадратическая погрешность положения характерной точки (Mt), м	Описание обозначения точки на местности (при наличии)
	X	Y			
1	2	3	4	5	6
1	516351.09	2269534.59	Картометрический	1.00	-
2	516341.08	2269570.13	Картометрический	1.00	-
3	516348.39	2269618.36	Картометрический	1.00	-
4	516359.50	2269665.91	Картометрический	1.00	-
5	516274.38	2269630.80	Картометрический	1.00	-
6	516262.73	2269574.62	Картометрический	1.00	-
1	516351.09	2269534.59	Картометрический	1.00	-
7	516823.73	2271257.98	Картометрический	1.00	-
8	516890.65	2271312.93	Картометрический	1.00	-
9	516865.66	2271346.06	Картометрический	1.00	-
10	516796.02	2271292.27	Картометрический	1.00	-
7	516823.73	2271257.98	Картометрический	1.00	-
3. Сведения о характерных точках части (частей) границы объекта					
Обозначение характерных точек части границы	Координаты, м		Метод определения координат характерной точки	Средняя квадратическая погрешность положения характерной точки (Mt), м	Описание обозначения точки на местности (при наличии)
	X	Y			
1	2	3	4	5	6
Часть №					
-	-	-	-	-	-

Раздел 4
План границ объекта



Используемые условные знаки и обозначения:
— границы территориальной зоны



• 1 — характеристическая точка границ территориальной зоны



Масштаб 1:5000

Руководитель БУВО «Нормативно-проектный центр»
Подпись Ю.В. Шалыгина Дата « 28 » апреля 2021 г.
Место для отбора проб (при наличии) лица, составившего описание местоположения границ объекта

