



**ДЕПАРТАМЕНТ
АРХИТЕКТУРЫ И ГРАДОСТРОИТЕЛЬСТВА
ВОРОНЕЖСКОЙ ОБЛАСТИ**



ПРИКАЗ

20.10.2021

№ 45-01-04/1178

г. Воронеж

**Об утверждении правил землепользования и застройки
Сухогаёвского сельского поселения Верхнехавского муниципального
района Воронежской области**

В соответствии с Градостроительным кодексом Российской Федерации, Федеральным законом от 06.10.2003 № 131-ФЗ «Об общих принципах организации местного самоуправления в Российской Федерации», Законами Воронежской области от 07.07.2006 № 61-ОЗ «О регулировании градостроительной деятельности в Воронежской области», от 20.12.2018 № 173-ОЗ «О перераспределении полномочий по утверждению правил землепользования и застройки между органами местного самоуправления поселений Воронежской области, городского округа город Нововоронеж, Борисоглебского городского округа и исполнительными органами государственной власти Воронежской области», постановлением правительства Воронежской области от 31.12.2014 № 1240 «Об утверждении Положения о департаменте архитектуры и градостроительства Воронежской области», на основании приказа департамента архитектуры и градостроительства Воронежской области от 01.03.2019 № 45-01-04/27 «О подготовке проектов правил землепользования и застройки поселений Аннинского, Бобровского, Верхнемамонского, Верхнехавского, Воробьёвского, Каширского, Лискинского, Новоусманского, Ольховатского,

Павловского, Панинского, Подгоренского, Рамонского, Семилукского и Хохольского муниципальных районов и городского округа город Нововоронеж Воронежской области», с учетом заключений о результатах публичных слушаний от 08.04.2020

п р и к а з ы в а ю:

1. Утвердить прилагаемые правила землепользования и застройки Сухогаёвского сельского поселения Верхнехавского муниципального района Воронежской области.

2. Признать утратившими силу следующие решения Совета народных депутатов Сухогаёвского сельского поселения Верхнехавского муниципального района Воронежской области:

- от 30.06.2012 № 56-IV-СНД «Об утверждении правил землепользования и застройки Сухогаевского сельского поселения»;

- от 15.11.2016 № 33-V-СНД «О внесении изменений и дополнений в Правила землепользования и застройки Сухогаевского сельского поселения Верхнехавского муниципального района Воронежской области»;

- от 26.07.2017 № 53-V-СНД «О внесении изменений и дополнений в приложение к Решению Совета народных депутатов Сухогаевского сельского поселения от 30.06.2012 г. № 56-IV-СНД (в ред. изм. от 15.11.2016 г. № 33-V-СНД) «Об утверждении Правил землепользования и застройки Сухогаевского сельского поселения Верхнехавского муниципального района Воронежской области».

3. Контроль исполнения настоящего приказа возложить на заместителя руководителя департамента архитектуры и градостроительства Воронежской области – начальника отдела территориального планирования Беляеву С.М.

Руководитель департамента
архитектуры и градостроительства
Воронежской области



А.А. Еренков

УТВЕРЖДЕНЫ
приказом департамента
архитектуры и градостроительства
Воронежской области
от 20.10.2021 № 45-01-04/1178

**ПРАВИЛА ЗЕМЛЕПОЛЬЗОВАНИЯ И ЗАСТРОЙКИ
СУХОГАЁВСКОГО СЕЛЬСКОГО ПОСЕЛЕНИЯ
ВЕРХНЕХАВСКОГО МУНИЦИПАЛЬНОГО РАЙОНА
ВОРОНЕЖСКОЙ ОБЛАСТИ**

**ЧАСТЬ I. ПОРЯДОК ПРИМЕНЕНИЯ ПРАВИЛ
ЗЕМЛЕПОЛЬЗОВАНИЯ И ЗАСТРОЙКИ И ВНЕСЕНИЯ В НИХ
ИЗМЕНЕНИЙ**

Раздел 1. Общие положения

**1. Предмет регулирования и цели подготовки правил
землепользования и застройки Сухогаёвского сельского поселения
Верхнехавского муниципального района Воронежской области**

1. Правила землепользования и застройки Сухогаёвского сельского поселения Верхнехавского муниципального района Воронежской области (далее – Правила) являются документом градостроительного зонирования, который утверждается нормативным правовым актом департамента архитектуры и градостроительства Воронежской области и в котором устанавливаются территориальные зоны, градостроительные регламенты, порядок применения такого документа и порядок внесения в него изменений.

2. Правила разработаны в соответствии с Градостроительным кодексом Российской Федерации (далее – ГрК РФ), Земельным кодексом Российской Федерации, Федеральным законом от 06.10.2003 № 131-ФЗ «Об общих принципах организации местного самоуправления в Российской Федерации», иными нормативными правовыми актами Российской Федерации, Воронежской области, муниципальными правовыми актами

муниципального образования с учетом положений нормативных актов и документов, определяющих основные направления социально-экономического и градостроительного развития муниципального образования, а также сведений Единого государственного реестра недвижимости, сведений, документов и материалов, содержащихся в государственных информационных системах обеспечения градостроительной деятельности.

3. Правила разработаны в целях:

- создания условий для устойчивого развития территории муниципального образования, сохранения окружающей среды и объектов культурного наследия;

- создания условий для планировки территории муниципального образования;

- обеспечения прав и законных интересов физических и юридических лиц, в том числе правообладателей земельных участков и объектов капитального строительства;

- создания условий для привлечения инвестиций, в том числе путем предоставления возможности выбора наиболее эффективных видов разрешенного использования земельных участков и объектов капитального строительства.

2. Основные понятия, используемые в Правилах

В настоящих Правилах используются основные понятия, установленные законодательством Российской Федерации.

3. Сфера применения Правил

1. Действие настоящих Правил распространяется на всю территорию Сухогаёвского сельского поселения Верхнехавского муниципального района Воронежской области. Правила обязательны для соблюдения органами государственной власти, органами местного самоуправления, физическими и юридическими лицами, при осуществлении ими градостроительной деятельности на территории Сухогаёвского

сельского поселения Верхнехавского муниципального района Воронежской области.

2. Настоящие Правила применяются наряду с:

– техническими регламентами и иными обязательными требованиями, установленными в соответствии с законодательством в целях обеспечения безопасности жизни и здоровья людей, надежности и безопасности зданий, строений и сооружений, сохранения окружающей природной среды и объектов культурного наследия;

– региональными и местными нормативами градостроительного проектирования.

4. Содержание и порядок применения Правил

1. Правила включают в себя:

- 1) порядок их применения и внесения изменений в Правила;
- 2) карту градостроительного зонирования;
- 3) градостроительные регламенты.

Обязательным приложением к настоящим Правилам являются сведения о границах территориальных зон, которые должны содержать графическое описание местоположения границ территориальных зон, перечень координат характерных точек этих границ в системе координат, используемой для ведения Единого государственного реестра недвижимости.

2. Порядок применения Правил и внесения в них изменений включает в себя положения:

1) о регулировании землепользования и застройки;

2) об изменении видов разрешенного использования земельных участков и объектов капитального строительства физическими и юридическими лицами;

3) о подготовке документации по планировке территории органами местного самоуправления;

4) о проведении общественных обсуждений или публичных слушаний по вопросам землепользования и застройки;

- 5) о внесении изменений в Правила;
- 6) о регулировании иных вопросов землепользования и застройки.

5. Использование объектов недвижимости, не соответствующих настоящим Правилам

1. Земельные участки или объекты капитального строительства, виды разрешенного использования, предельные (минимальные и (или) максимальные) размеры и предельные параметры которых не соответствуют градостроительному регламенту, могут использоваться без установления срока приведения их в соответствие с градостроительным регламентом, за исключением случаев, если использование таких земельных участков и объектов капитального строительства опасно для жизни или здоровья человека, для окружающей среды, объектов культурного наследия.

2. Реконструкция указанных в подпункте 1 настоящего пункта объектов капитального строительства может осуществляться только путем приведения таких объектов в соответствие с градостроительным регламентом или путем уменьшения их несоответствия предельным параметрам разрешенного строительства, реконструкции. Изменение видов разрешенного использования указанных земельных участков и объектов капитального строительства может осуществляться путем приведения их в соответствие с видами разрешенного использования земельных участков и объектов капитального строительства, установленными градостроительным регламентом.

3. В случае если использование указанных в подпункте 1 настоящего пункта земельных участков и объектов капитального строительства продолжается и опасно для жизни или здоровья человека, для окружающей среды, объектов культурного наследия, в соответствии с федеральными законами может быть наложен запрет на использование таких земельных участков и объектов.

6. Открытость и доступность информации о землепользовании и застройке

1. Настоящие Правила являются открытыми и общедоступными.
2. Настоящие Правила подлежат опубликованию в порядке, установленном для официального опубликования нормативных правовых актов Воронежской области, и размещению в федеральной государственной информационной системе территориального планирования и в государственной информационной системе обеспечения градостроительной деятельности.

Раздел 2. Положения о регулировании землепользования и застройки

7. Перераспределение полномочий между органами местного самоуправления Сухогаёвского сельского поселения Верхнехавского муниципального района Воронежской области и департаментом архитектуры и градостроительства Воронежской области

1. На основании Закона Воронежской области от 20.12.2018 № 173-ОЗ «О перераспределении полномочий по утверждению правил землепользования и застройки между органами местного самоуправления поселений Воронежской области, городского округа город Нововоронеж, Борисоглебского городского округа и исполнительными органами государственной власти Воронежской области» (далее – Закон Воронежской области) и в соответствии со статьей 8.2 ГрК РФ, пунктом 6.1 статьи 26.3 Федерального закона от 06.10.1999 № 184-ФЗ «Об общих принципах организации законодательных (представительных) и исполнительных органов государственной власти субъектов Российской Федерации», частью 1.2 статьи 17 Федерального закона от 06.10.2003 № 131-ФЗ «Об общих принципах организации местного самоуправления в Российской Федерации» полномочия по утверждению Правил перераспределены между органами местного самоуправления Сухогаёвского сельского поселения Верхнехавского муниципального района Воронежской области и

департаментом архитектуры и градостроительства Воронежской области (далее – Уполномоченный орган) на срок, установленный Законом Воронежской области.

2. После истечения срока, указанного в Законе Воронежской области, полномочия Уполномоченного органа, предусмотренные настоящими Правилами, осуществляются органами местного самоуправления Сухогаёвского сельского поселения Верхнехавского муниципального района Воронежской области в соответствии с требованиями ГрК РФ.

8. Полномочия Уполномоченного органа по вопросам землепользования и застройки

1. Полномочия Уполномоченного органа по вопросам землепользования и застройки включают:

1) принятие решений о подготовке проекта Правил, о подготовке проекта о внесении изменений в Правила;

2) утверждение Правил, утверждение внесения изменений в Правила;

3) принятие решений о предоставлении разрешений на условно разрешенный вид использования объектов капитального строительства или земельного участка;

4) принятие решений о предоставлении разрешения на отклонение от предельных параметров разрешенного строительства, реконструкции объектов капитального строительства;

5) иные полномочия в соответствии с действующим законодательством.

9. Комиссия по подготовке проектов Правил

1. Комиссия по подготовке проектов правил землепользования и застройки поселений Воронежской области, городского округа город Нововоронеж, Борисоглебского городского округа (далее – Комиссия) является специально созданным постоянно действующим коллегиальным

органом при Уполномоченном органе в целях реализации полномочий, указанных в пункте 8 настоящих Правил, перераспределенных в соответствии с Законом Воронежской области и обеспечения выполнения задач градостроительного зонирования.

2. Комиссия создается и прекращает свою деятельность приказом Уполномоченного органа.

3. Состав и порядок деятельности Комиссии утверждается приказом Уполномоченного органа.

Раздел 3. Положения об изменении видов разрешенного использования земельных участков и объектов капитального строительства физическими и юридическими лицами

10. Изменение видов разрешенного использования земельных участков и объектов капитального строительства

1. Для каждой из установленных настоящими Правилами территориальных зон могут устанавливаться основные, условно разрешенные и вспомогательные виды разрешенного использования земельных участков и объектов капитального строительства.

2. Изменение одного вида разрешенного использования земельных участков и объектов капитального строительства на другой вид такого использования осуществляется в соответствии с градостроительным регламентом при условии соблюдения требований технических регламентов.

3. Основные и вспомогательные виды разрешенного использования земельных участков и объектов капитального строительства правообладателями земельных участков и объектов капитального строительства, за исключением органов государственной власти, органов местного самоуправления, государственных и муниципальных учреждений, государственных и муниципальных унитарных предприятий, выбираются самостоятельно без дополнительных разрешений и согласования.

4. Решения об изменении одного вида разрешенного использования земельных участков и объектов капитального строительства, расположенных на землях, на которые действие градостроительных регламентов не распространяется или для которых градостроительные регламенты не устанавливаются, на другой вид такого использования принимаются в соответствии с федеральными законами.

11. Предоставление разрешения на условно разрешенный вид использования земельного участка или объекта капитального строительства

1. Физическое или юридическое лицо, заинтересованное в предоставлении разрешения на условно разрешенный вид использования земельного участка или объекта капитального строительства (далее - разрешение на условно разрешенный вид использования), направляет заявление о предоставлении разрешения на условно разрешенный вид использования в Комиссию. Заявление о предоставлении разрешения на условно разрешенный вид использования может быть направлено в форме электронного документа, подписанного электронной подписью в соответствии с требованиями Федерального закона от 06.04.2011 № 63-ФЗ «Об электронной подписи».

2. Порядок предоставления разрешения на условно разрешенный вид использования земельного участка или объекта капитального строительства определен статьей 39 ГрК РФ.

3. Проект решения о предоставлении разрешения на условно разрешенный вид использования подлежит рассмотрению на общественных обсуждениях или публичных слушаниях, проводимых в порядке, установленном статьей 5.1 ГрК РФ, с учетом положений статьи 39 ГрК РФ.

12. Предоставление разрешения на отклонение от предельных параметров разрешенного строительства, реконструкции объектов капитального строительства

1. Правообладатели земельных участков, размеры которых меньше установленных градостроительным регламентом минимальных размеров

земельных участков либо конфигурация, инженерно-геологические или иные характеристики которых неблагоприятны для застройки, вправе обратиться за разрешениями на отклонение от предельных параметров разрешенного строительства, реконструкции объектов капитального строительства (далее также – разрешение на отклонение от предельных параметров).

2. Правообладатели земельных участков вправе обратиться за разрешениями на отклонение от предельных параметров разрешенного строительства, реконструкции объектов капитального строительства, если такое отклонение необходимо в целях однократного изменения одного или нескольких предельных параметров разрешенного строительства, реконструкции объектов капитального строительства, установленных градостроительным регламентом для конкретной территориальной зоны, не более чем на десять процентов.

3. Порядок предоставления разрешения на отклонение от предельных параметров определен статьей 40 ГрК РФ.

4. Проект решения о предоставлении разрешения на отклонение от предельных параметров подлежит рассмотрению на общественных обсуждениях или публичных слушаниях, проводимых в порядке, установленном статьей 5.1 ГрК РФ, с учетом положений статьи 39 ГрК РФ, за исключением случая, указанного в части 1.1 статьи 40 ГрК РФ.

Раздел 4. Положения о подготовке документации по планировке территории органами местного самоуправления

13. Общие положения о подготовке документации по планировке территории

1. Подготовка документации по планировке территории осуществляется в целях обеспечения устойчивого развития территорий, в том числе выделения элементов планировочной структуры, установления границ земельных участков, установления границ зон планируемого размещения объектов капитального строительства.

2. Подготовка документации по планировке территории осуществляется в соответствии с главой 5 ГрК РФ.

3. Состав и содержание документации по планировке территории определяется ГрК РФ.

Раздел 5. Положения о проведении общественных обсуждений или публичных слушаний по вопросам землепользования и застройки

14. Общие положения о порядке проведения общественных обсуждений или публичных слушаний в сфере градостроительной деятельности

1. В целях соблюдения права человека на благоприятные условия жизнедеятельности, прав и законных интересов правообладателей земельных участков и объектов капитального строительства по проектам правил землепользования и застройки, проектам планировки территории, проектам межевания территории, проектам, предусматривающим внесение изменений в один из указанных утвержденных документов, проектам решений о предоставлении разрешения на условно разрешенный вид использования земельного участка или объекта капитального строительства, проектам решений о предоставлении разрешения на отклонение от предельных параметров разрешенного строительства, реконструкции объектов капитального строительства в соответствии с уставом муниципального образования и (или) нормативным правовым актом представительного органа муниципального образования и с учетом положений ГрК РФ проводятся общественные обсуждения или публичные слушания, за исключением случаев, предусмотренных ГрК РФ и другими федеральными законами.

2. Порядок проведения общественных обсуждений или публичных слушаний определяется ГрК РФ, Уставом Сухогаёвского сельского поселения Верхнехавского муниципального района Воронежской области и (или) нормативным правовым актом представительного органа муниципального образования.

Раздел 6. Положения о внесении изменений в Правила

15. Основания и порядок внесения изменений в Правила

1. Основания для рассмотрения вопроса о внесении изменений в настоящие Правила предусмотрены статьей 33 ГрК РФ.
2. Внесение изменений в Правила осуществляется в порядке, предусмотренном статьями 31 и 32 ГрК РФ, с учетом особенностей, установленных статьей 33 ГрК РФ.

Раздел 7. Положения о регулировании иных вопросов землепользования и застройки

16. Общие принципы регулирования иных вопросов землепользования и застройки на территории Сухогаёвского сельского поселения Верхнехавского муниципального района Воронежской области

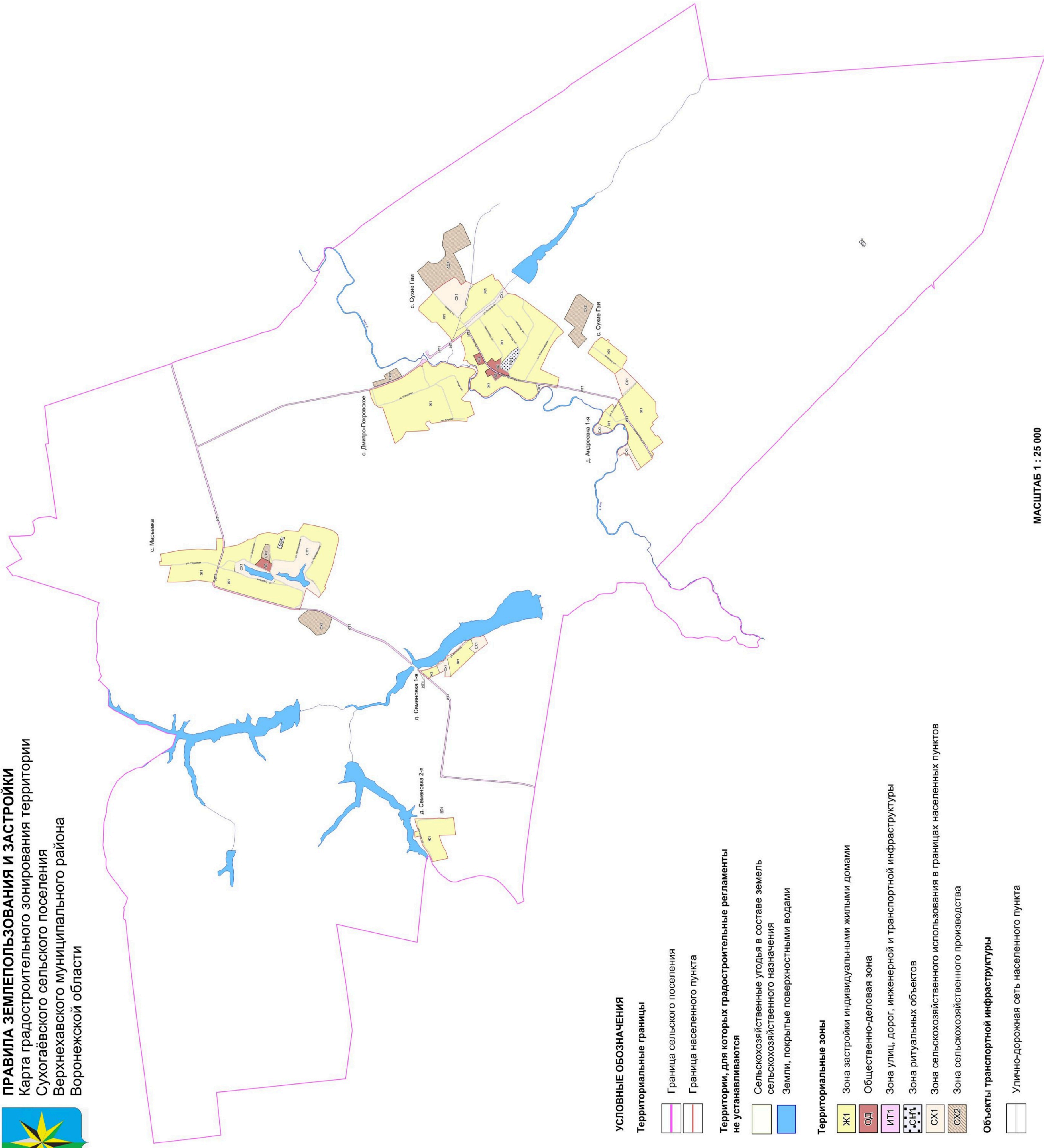
Иные вопросы землепользования и застройки на территории Сухогаёвского сельского поселения Верхнехавского муниципального района Воронежской области регулируются законодательством Российской Федерации, Воронежской области, муниципальными правовыми актами Сухогаёвского сельского поселения Верхнехавского муниципального района Воронежской области.

ЧАСТЬ II. КАРТА ГРАДОСТРОИТЕЛЬНОГО ЗОНИРОВАНИЯ**17. Карта градостроительного зонирования**

1. Карта градостроительного зонирования территории Сухогаёвского сельского поселения Верхнехавского муниципального района Воронежской области.



ПРАВИЛА ЗЕМЛЕПОЛЬЗОВАНИЯ И ЗАСТРОЙКИ
Карта градостроительного зонирования территории
Сухогаёвского сельского поселения
Верхнехавского муниципального района
Воронежской области



УСЛОВНЫЕ ОБОЗНАЧЕНИЯ

Территориальные границы

- Граница сельского поселения
- Граница населенного пункта

Территории, для которых градостроительные регламенты не устанавливаются

- Сельскохозяйственные угодья в составе земель сельскохозяйственного назначения
- Земли, покрытые поверхностными водами

Территориальные зоны

- Ж1 Зона застройки индивидуальными жилыми домами
- ОД Общественно-деловая зона
- ИТ1 Зона улиц, дорог, инженерной и транспортной инфраструктуры
- СН1, СН2 Зона ритуальных объектов
- СХ1 Зона сельскохозяйственного использования в границах населенных пунктов
- СХ2 Зона сельскохозяйственного производства

Объекты транспортной инфраструктуры

- Улично-дорожная сеть населенного пункта

МАСШТАБ 1 : 25 000




2. Карта градостроительного зонирования с отображением зон с особыми условиями использования территории Сухогаёвского сельского поселения Верхнехавского муниципального района Воронежской области.



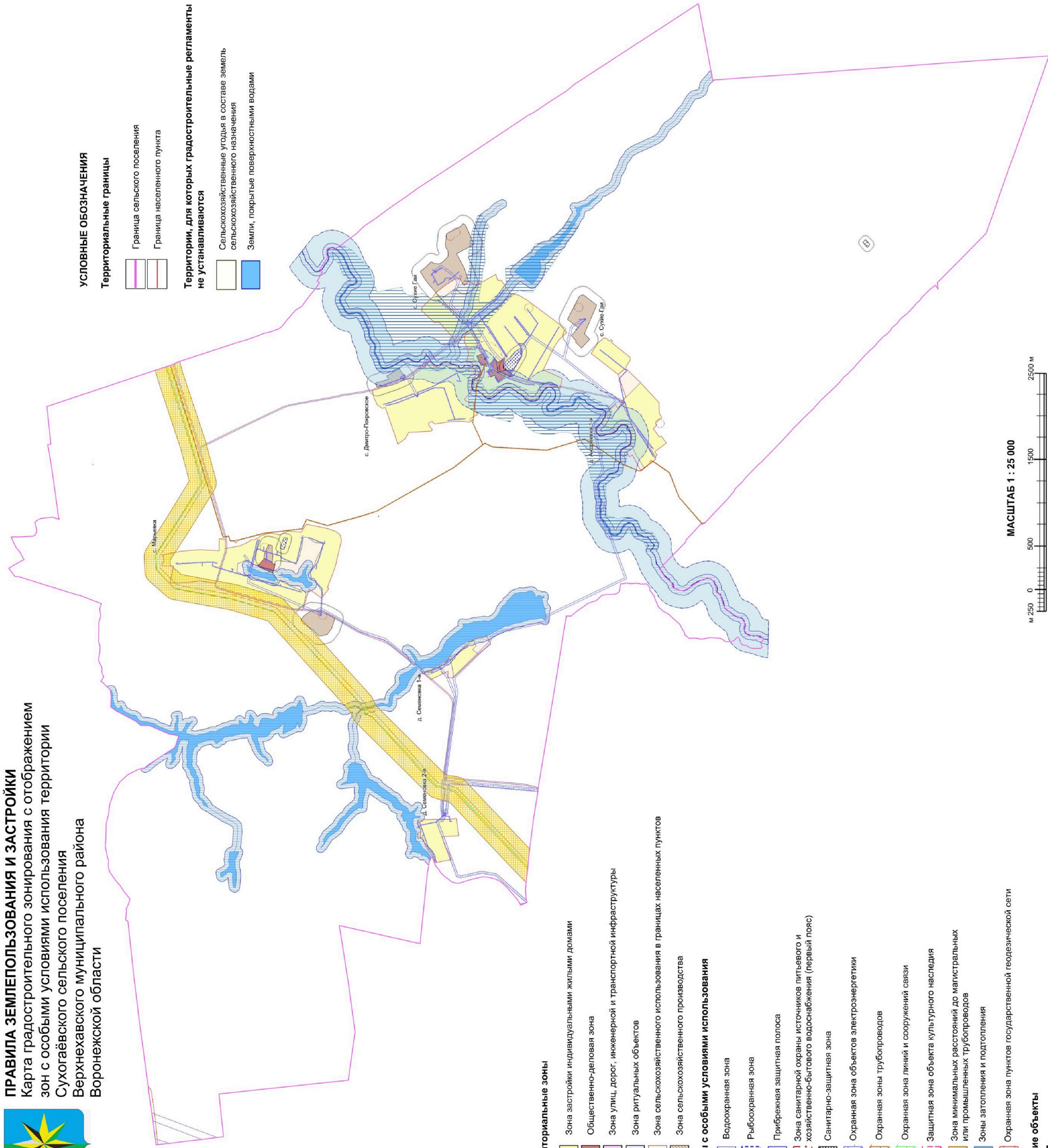
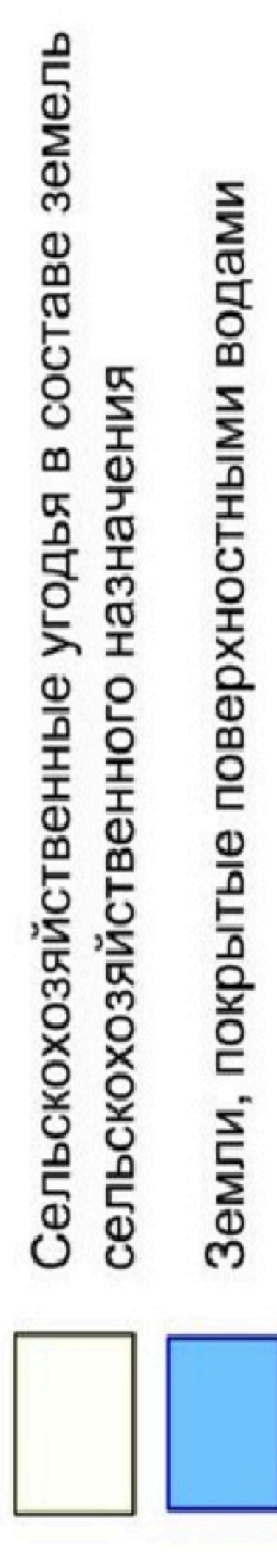
ПРАВИЛА ЗЕМЛЕПОЛЬЗОВАНИЯ И ЗАСТРОЙКИ
 Карта градостроительного зонирования с отображением зон с особыми условиями использования территории Сухогоаёвского сельского поселения Верхнехавского муниципального района Воронежской области

УСЛОВНЫЕ ОБОЗНАЧЕНИЯ

Территориальные границы



Территории, для которых градостроительные регламенты не устанавливаются



Территориальные зоны

- Зона застройки индивидуальными жилыми домами
- Общественно-деловая зона
- Зона улиц, дорог, инженерной и транспортной инфраструктуры
- Зона ритуальных объектов
- Зона сельскохозяйственного использования в границах населенных пунктов
- Зона сельскохозяйственного производства

Зоны с особыми условиями использования

- Водоохранная зона
- Рыбоохранная зона
- Прибрежная защитная полоса
- Зона санитарной охраны источников питьевого и хозяйственно-бытового водоснабжения (первый пояс)
- Санитарно-защитная зона
- Охранная зона объектов электроэнергетики
- Охранная зона трубопроводов
- Охранная зона линий и сооружений связи
- Защитная зона объекта культурного наследия
- Зона минимальных расстояний до магистральных или промышленных трубопроводов
- Зоны затопления и подтопления
- Охранная зона пунктов государственной геодезической сети

Прочие объекты

- Объект культурного наследия



2.1. На территории Сухогаёвского сельского поселения Верхнехавского муниципального района Воронежской области располагается следующий объект культурного наследия:

№ п/п	Наименование объекта культурного наследия	Сведения о границах территории объекта культурного наследия	Сведения о границах защитной зоны объекта культурного наследия	Сведения о границах зоны охраны объекта культурного наследия
1	Школа земская	Не установлена	Установлена приказом управления по охране объектов культурного наследия Воронежской области от 10.09.2019 № 71-01-07/218 «Об утверждении графического описания местоположения границ (с перечнем координат характерных точек этих границ) защитных зон объектов культурного наследия, расположенных на территории Воронежской области»	Не установлена

18. Перечень территориальных зон, установленных на карте градостроительного зонирования

1. Порядок установления территориальных зон определен статьей 34 ГрК РФ. На карте градостроительного зонирования установлены следующие виды территориальных зон:

Наименование территориальной зоны	Кодовое обозначение территориальной зоны
Жилые зоны	
Зона застройки индивидуальными жилыми домами	Ж1
Общественно-деловые зоны	
Общественно-деловая зона	ОД
Зоны инженерной и транспортной инфраструктуры	
Зона улиц, дорог, инженерной и транспортной инфраструктуры	ИТ1
Зоны сельскохозяйственного использования	
Зона сельскохозяйственного использования в границах населенных пунктов	СХ1
Зона сельскохозяйственного производства	СХ2
Зоны специального назначения	
Зона ритуальных объектов	СН1

2. Сведения о границах территориальных зон, содержащие графическое описание местоположения границ территориальных зон, перечень координат

характерных точек границ территориальных зон села Сухие Гаи, являются приложением № 1 к настоящим Правилам.

3. Сведения о границах территориальных зон, содержащие графическое описание местоположения границ территориальных зон, перечень координат характерных точек границ территориальных зон деревни Андреевка 1-я, являются приложением № 2 к настоящим Правилам.

4. Сведения о границах территориальных зон, содержащие графическое описание местоположения границ территориальных зон, перечень координат характерных точек границ территориальных зон села Дмитро-Покровское, являются приложением № 3 к настоящим Правилам.

5. Сведения о границах территориальных зон, содержащие графическое описание местоположения границ территориальных зон, перечень координат характерных точек границ территориальных зон села Марьевка, являются приложением № 4 к настоящим Правилам.

6. Сведения о границах территориальных зон, содержащие графическое описание местоположения границ территориальных зон, перечень координат характерных точек границ территориальных зон деревни Семёновка 1-я, являются приложением № 5 к настоящим Правилам.

7. Сведения о границах территориальных зон, содержащие графическое описание местоположения границ территориальных зон, перечень координат характерных точек границ территориальных зон деревни Семёновка 2-я, являются приложением № 6 к настоящим Правилам.

8. Сведения о границах территориальных зон, содержащие графическое описание местоположения границ территориальных зон, перечень координат характерных точек границ территориальных зон, расположенных за границами населенных пунктов на территории Сухогаёвского сельского поселения, являются приложением № 7 к настоящим Правилам.

ЧАСТЬ III. ГРАДОСТРОИТЕЛЬНЫЕ РЕГЛАМЕНТЫ

19. Общие положения о градостроительном регламенте

1. Градостроительным регламентом определяется правовой режим земельных участков, равно как всего, что находится над и под поверхностью земельных участков и используется в процессе их застройки и последующей эксплуатации объектов капитального строительства.

2. Действие градостроительного регламента распространяется в равной мере на все земельные участки и объекты капитального строительства, расположенные в пределах границ территориальной зоны, обозначенной на карте градостроительного зонирования.

3. Земли и земельные участки, на которые действие градостроительных регламентов не распространяется или для которых градостроительные регламенты не устанавливаются, определены статьей 36 ГрК РФ.

20. Виды разрешенного использования

1. Разрешенное использование земельных участков и объектов капитального строительства может быть следующих видов:

- основные виды разрешенного использования;
- условно разрешенные виды использования;
- вспомогательные виды разрешенного использования,

допустимые только в качестве дополнительных по отношению к основным видам разрешенного использования и условно разрешенным видам использования и осуществляемые совместно с ними.

2. Виды разрешенного использования (далее – ВРИ) земельных участков в настоящих Правилах определяются в соответствии с приказом Федеральной службы государственной регистрации, кадастра и картографии от 10.11.2020 № П/0412 «Об утверждении классификатора видов разрешенного использования земельных участков».

21. Градостроительные регламенты территориальных зон

1. Зона застройки индивидуальными жилыми домами – Ж1

№ п/п	Код ВРИ	Наименование ВРИ	Предельные (минимальные и (или) максимальные) размеры земельных участков, в том числе их площадь, м ²		Максимальный процент застройки в границах земельного участка	Предельное количество этажей или предельная высота зданий, строений, сооружений	Минимальные отступы от границ земельных участков в целях определения мест допустимого размещения зданий, строений, сооружений, за пределами которых запрещено строительство зданий, строений, сооружений
			min	max			
ОСНОВНЫЕ ВИДЫ РАЗРЕШЕННОГО ИСПОЛЬЗОВАНИЯ ЗЕМЕЛЬНЫХ УЧАСТКОВ И ОБЪЕКТОВ КАПИТАЛЬНОГО СТРОИТЕЛЬСТВА							
1	2.1	Для индивидуального жилищного строительства	300	5000	50%	3 этажа	3 метра
2	2.3	Блокированная жилая застройка	80	3000	50%	3 этажа	3 метра; 0 метров – при примыкании к соседним зданиям
3	2.2	Для ведения личного подсобного хозяйства (приусадебный земельный участок)	300	5000	30%	3 этажа	3 метра
4	1.19	Сенокосенне	600	5000	0%	не подлежат установлению	
5	1.20	Выпас сельскохозяйственных животных	300	5000	0%	не подлежат установлению	
6	3.1.1	Предоставление коммунальных услуг	не подлежат установлению	5000		не подлежат установлению	
7	3.1.2	Административные здания организаций, обеспечивающих предоставление коммунальных услуг	не подлежат установлению		60%	3 этажа	3 метра
8	3.2.2	Оказание социальной помощи населению	не подлежат установлению		60%	3 этажа	3 метра
9	3.2.3	Оказание услуг связи	не подлежат установлению		60%	3 этажа	3 метра
10	3.4.1	Амбулаторно-поликлиническое обслуживание	не подлежат установлению			3 этажа	3 метра
11	3.5.1	Дошкольное, начальное и среднее общее образование	не подлежат установлению			4 этажа	3 метра

№ п/п	Код ВРИ	Наименование ВРИ	Пределы (минимальные и (или) максимальные) размеры земельных участков, в том числе их площадь, м ²		Максимальный процент застройки в границах земельного участка	Пределное количество этажей или предельная высота зданий, строений, сооружений	Минимальные отступы от границ земельных участков в целях определения мест допустимого размещения зданий, строений, сооружений, за пределами которых запрещено строительство зданий, строений, сооружений
			min	max			
12	3.6.2.	Парки культуры и отдыха	не подлежат установлению				
13	5.1.3	Площадки для занятий спортом	не подлежат установлению				
14	11.0	Водные объекты	градостроительный регламент не устанавливается				
15	11.1	Общее пользование водными объектами	не подлежат установлению				
16	8.3	Обеспечение внутреннего правопорядка	не подлежат установлению				3 метра
17	12.0.1	Улично-дорожная сеть	не подлежат установлению				
18	12.0.2	Благоустройство территории	не подлежат установлению				
19	13.1	Ведение огородничества	100	5000	0%		не подлежат установлению
УСЛОВНО РАЗРЕШЕННЫЕ ВИДЫ ИСПОЛЬЗОВАНИЯ ЗЕМЕЛЬНЫХ УЧАСТКОВ И ОБЪЕКТОВ КАПИТАЛЬНОГО СТРОИТЕЛЬСТВА							
20	2.1.1	Малозэтажная многоквартирная жилая застройка	600	не подлежат установлению	45%	4 этажа	6 метров
21	2.7.1	Хранение автотранспорта	не подлежат установлению				
22	3.3	Бытовое обслуживание	200	5000	60%	3 этажа	3 метра
23	3.6.1	Объекты культурно-досуговой деятельности	200	5000	60%	3 этажа	3 метра
24	3.7.1	Осуществление религиозных обрядов	не подлежат установлению				3 метра
25	3.10.1	Амбулаторное ветеринарное обслуживание	200	5000	60%	3 этажа	3 метра
26	4.1	Деловое управление	не подлежат установлению		60%	4 этажа	3 метра
27	4.4	Магазины	200	5000	60%	3 этажа	3 метра
28	4.5	Банковская и страховая деятельность	не подлежат установлению		60%	3 этажа	3 метра
29	4.6	Общественное питание	200	5000	50%	3 этажа	3 метра
30	5.1.2	Обеспечение занятий спортом в	не подлежат	50%	не подлежат	3 метра	3 метра

№ п/п	Код ВРИ	Наименование ВРИ	Пределы (минимальные и (или) максимальные) размеры земельных участков, в том числе их площадь, м ²		Максимальный процент застройки в границах земельного участка	Пределное количество этажей или предельная высота зданий, строений, сооружений	Минимальные отступы от границ земельных участков в целях определения мест допустимого размещения зданий, строений, сооружений, за пределами которых запрещено строительство зданий, строений, сооружений
			min	max			
		помещений	установлению		установлению		
31	6.4	Пищевая промышленность	400	5000	не подлежит установлению	15 метров	3 метра

Ограничения использования земельных участков и объектов капитального строительства, устанавливаемые в соответствии с законодательством Российской Федерации, определяются пунктом 22 настоящих Правил.

2. Общественно-деловая зона – ОД

№ п/п	Код ВРИ	Наименование ВРИ	Пределы (минимальные и (или) максимальные) размеры земельных участков, в том числе их площадь, м ²		Максимальный процент застройки в границах земельного участка	Пределное количество этажей или предельная высота зданий, строений, сооружений	Минимальные отступы от границ земельных участков в целях определения мест допустимого размещения зданий, строений, сооружений, за пределами которых запрещено строительство зданий, строений, сооружений
			min	max			
ОСНОВНЫЕ ВИДЫ РАЗРЕШЕННОГО ИСПОЛЬЗОВАНИЯ ЗЕМЕЛЬНЫХ УЧАСТКОВ И ОБЪЕКТОВ КАПИТАЛЬНОГО СТРОИТЕЛЬСТВА							
1	3.1.1	Предоставление коммунальных услуг	не подлежит установлению	5000	не подлежит установлению		
2	3.1.2	Административные здания организаций, обеспечивающих предоставление коммунальных услуг	не подлежит установлению		60%	не подлежит установлению	6 метров
3	3.2.2	Оказание социальной помощи населению	не подлежит установлению		60%	не подлежит установлению	6 метров
4	3.2.3	Оказание услуг связи	не подлежит установлению		60%	не подлежит установлению	6 метров

№ п/п	Код ВРИ	Наименование ВРИ	Пределы (минимальные и (или) максимальные) размеры земельных участков, в том числе их площадь, м ²		Максимальный процент застройки в границах земельного участка	Пределное количество этажей или предельная высота зданий, строений, сооружений	Минимальные отступы от границ земельных участков в целях определения мест допустимого размещения зданий, строений, сооружений, за пределами которых запрещено строительство зданий, строений, сооружений
			min	max			
5	3.3	Бытовое обслуживание	200	не подлежат установлению	60%	не подлежат установлению	6 метров
6	3.4.1	Амбулаторно-поликлиническое обслуживание	не подлежат установлению	установлению		не подлежат установлению	6 метров
7	3.5.1	Дошкольное, начальное и среднее общее образование	не подлежат установлению	установлению		4 этажа	6 метров
8	3.6.1	Объекты культурно-досуговой деятельности	не подлежат установлению	установлению	60%	не подлежат установлению	6 метров
9	3.6.2.	Парки культуры и отдыха	не подлежат установлению	установлению			
10	3.7.1	Осуществление религиозных обрядов	не подлежат установлению	установлению			6 метров
11	3.8.1	Государственное управление	не подлежат установлению	установлению	60%	не подлежат установлению	6 метров
12	3.10.1	Амбулаторное ветеринарное обслуживание	не подлежат установлению	установлению	60%	3 этажа	6 метров
13	4.1	Деловое управление	не подлежат установлению	установлению	50%	не подлежат установлению	6 метров
14	4.3	Рынки	не подлежат установлению	установлению	45%	не подлежат установлению	6 метров
15	4.4	Магазины	200	не подлежат установлению	60%	не подлежат установлению	6 метров
16	4.5	Банковская и страховая деятельность	не подлежат установлению	установлению	60%	не подлежат установлению	6 метров
17	4.6	Общественное питание	400	не подлежат установлению	50%	не подлежат установлению	6 метров
18	4.8.1	Развлекательные мероприятия	не подлежат установлению	установлению	45%	не подлежат установлению	6 метров
19	5.1.2	Обеспечение занятий спортом в помещениях	не подлежат установлению	установлению	45%	не подлежат установлению	6 метров
20	5.1.3	Площадки для занятий спортом	не подлежат установлению	установлению			
21	8.3	Обеспечение внутреннего правопорядка	не подлежат установлению	установлению			6 метров
22	9.3	Историко-культурная деятельность	не подлежат установлению	установлению			

№ п/п	Код ВРИ	Наименование ВРИ	Пределы (минимальные и (или) максимальные) размеры земельных участков, в том числе их площадь, м ²		Максимальный процент застройки в границах земельного участка	Пределное количество этажей или предельная высота зданий, строений, сооружений	Минимальные отступы от границ земельных участков в целях определения мест допустимого размещения зданий, строений, сооружений, за пределами которых запрещено строительство зданий, строений, сооружений
			min	max			
23	12.0.1	Улично-дорожная сеть	не подлежат установлению				
24	12.0.2	Благоустройство территории	не подлежат установлению				
УСЛОВНО РАЗРЕШЕННЫЕ ВИДЫ ИСПОЛЬЗОВАНИЯ ЗЕМЕЛЬНЫХ УЧАСТКОВ И ОБЪЕКТОВ КАПИТАЛЬНОГО СТРОИТЕЛЬСТВА							
25	4.9.1.3	Автомобильные мойки	не подлежат установлению			1 этаж	3 метра
26	6.4	Пищевая промышленность	400	5000	50%	15 метров	3 метра

Ограничения использования земельных участков и объектов капитального строительства, устанавливаемые в соответствии с законодательством Российской Федерации, определяются пунктом 22 настоящих Правил.

3. Зона улиц, дорог, инженерной и транспортной инфраструктуры – ИТ1

№ п/п	Код ВРИ	Наименование ВРИ	Пределы (минимальные и (или) максимальные) размеры земельных участков, в том числе их площадь, м ²		Максимальный процент застройки в границах земельного участка	Пределное количество этажей или предельная высота зданий, строений, сооружений	Минимальные отступы от границ земельных участков в целях определения мест допустимого размещения зданий, строений, сооружений, за пределами которых запрещено строительство зданий, строений, сооружений
			min	max			
ОСНОВНЫЕ ВИДЫ РАЗРЕШЕННОГО ИСПОЛЬЗОВАНИЯ ЗЕМЕЛЬНЫХ УЧАСТКОВ И ОБЪЕКТОВ КАПИТАЛЬНОГО СТРОИТЕЛЬСТВА							
1	7.2.1	Размещение автомобильных дорог	действительно градостроительного регламента не распространяется				
2	3.1.1	Предоставление коммунальных услуг	не подлежат установлению				
3	12.0.1	Улично-дорожная сеть	действительно градостроительного регламента не распространяется				
УСЛОВНО РАЗРЕШЕННЫЕ ВИДЫ ИСПОЛЬЗОВАНИЯ ЗЕМЕЛЬНЫХ УЧАСТКОВ И ОБЪЕКТОВ КАПИТАЛЬНОГО СТРОИТЕЛЬСТВА							

№ п/п	Код ВРИ	Наименование ВРИ	Пределы (минимальные и (или) максимальные) размеры земельных участков, в том числе их площадь, м ²		Максимальный процент застройки в границах земельного участка	Пределное количество этажей или предельная высота зданий, строений, сооружений	Минимальные отступы от границ земельных участков в целях определения мест допустимого размещения зданий, строений, сооружений, за пределами которых запрещено строительство зданий, строений, сооружений
			min	max			
4	4.9.1	Объекты дорожного сервиса	не подлежат установлению				3 метра

Ограничения использования земельных участков и объектов капитального строительства, устанавливаемые в соответствии с законодательством Российской Федерации, определяются пунктом 22 настоящих Правил.

4. Зона сельскохозяйственного использования в границах населенных пунктов – СХ1

№ п/п	Код ВРИ	Наименование ВРИ	Пределы (минимальные и (или) максимальные) размеры земельных участков, в том числе их площадь, м ²		Максимальный процент застройки в границах земельного участка	Пределное количество этажей или предельная высота зданий, строений, сооружений	Минимальные отступы от границ земельных участков в целях определения мест допустимого размещения зданий, строений, сооружений, за пределами которых запрещено строительство зданий, строений, сооружений
			min	max			
ОСНОВНЫЕ ВИДЫ РАЗРЕШЕННОГО ИСПОЛЬЗОВАНИЯ ЗЕМЕЛЬНЫХ УЧАСТКОВ И ОБЪЕКТОВ КАПИТАЛЬНОГО СТРОИТЕЛЬСТВА							
1	1.2	Выращивание зерновых и иных сельскохозяйственных культур	не подлежат установлению				
2	1.3	Овощеводство	не подлежат установлению				
3	1.4	Выращивание тонизирующих, лекарственных, цветочных культур	не подлежат установлению				
4	1.5	Садоводство	не подлежат установлению				
5	1.12	Пчеловодство	не подлежат установлению				

№ п/п	Код ВРИ	Наименование ВРИ	Пределы (минимальные и (или) максимальные) размеры земельных участков, в том числе их площадь, м ²		Максимальный процент застройки в границах земельного участка	Пределное количество этажей или предельная высота зданий, строений, сооружений	Минимальные отступы от границ земельных участков в целях определения мест допустимого размещения зданий, строений, сооружений, за пределами которых запрещено строительство зданий, строений, сооружений
			min	max			
6	1.13	Рыбоводство	не подлежат установлению				
7	1.16	Ведение личного подсобного хозяйства на полевых участках	не подлежат установлению				
8	1.17	Питомники	не подлежат установлению				
9	1.19	Сенокосение	не подлежат установлению				
10	1.20	Выпас сельскохозяйственных животных	не подлежат установлению				
11	3.1.1	Предоставление коммунальных услуг	не подлежат установлению				
12	11.0	Водные объекты	градостроительный регламент не устанавливается				
13	11.1	Общее пользование водными объектами	не подлежат установлению				
14	12.0.2	Благоустройство территории	действительно градостроительного регламента не распространяется				
15	13.1	Ведение огородничества	100	4500	0%	не подлежат установлению	
УСЛОВНО РАЗРЕШЕННЫЕ ВИДЫ ИСПОЛЬЗОВАНИЯ ЗЕМЕЛЬНЫХ УЧАСТКОВ И ОБЪЕКТОВ КАПИТАЛЬНОГО СТРОИТЕЛЬСТВА							
16	1.15	Хранение и переработка сельскохозяйственной продукции	не подлежат установлению				3 метра
17	5.3	Охота и рыбалка	не подлежат установлению				
18	5.4	Причалы для маломерных судов	не подлежат установлению				
19	6.8	Связь	не подлежат установлению				3 метра
20	11.2	Специальное пользование водными объектами	не подлежат установлению				
21	11.3	Гидротехнические сооружения	не подлежат установлению				3 метра

Ограничения использования земельных участков и объектов капитального строительства, устанавливаемые в соответствии с законодательством Российской Федерации, определяются пунктом 22 настоящих Правил.

5. Зона сельскохозяйственного производства – СХ2

№ п/п	Код ВРИ	Наименование ВРИ	Предельные (минимальные и (или) максимальные) размеры земельных участков, в том числе их площадь, м ²		Максимальный процент застройки в границах земельного участка	Предельное количество этажей или предельная высота зданий, строений, сооружений	Минимальные отступы от границ земельных участков в целях определения мест допустимого размещения зданий, строений, сооружений, за пределами которых запрещено строительство зданий, строений, сооружений
			min	max			
1	1.12	Пчеловодство	не подлежат установлению				
2	1.15	Хранение и переработка сельскохозяйственной продукции	не подлежат установлению				3 метра
3	3.1.1	Предоставление коммунальных услуг	не подлежат установлению				
4	3.9.3	Проведение научных испытаний	не подлежат установлению				
5	4.1	Деловое управление	не подлежат установлению		50%	не подлежат установлению	3 метра
6	4.4	Магазины	не подлежат установлению		50%	не подлежат установлению	3 метра
7	4.9.1.1	Заправка транспортных средств	не подлежат установлению			1 этаж	3 метра
8	4.9.1.3	Автомобильные мойки	не подлежат установлению			1 этаж	3 метра
9	4.9.1.4	Ремонт автомобилей	не подлежат установлению			1 этаж	3 метра
10	6.9	Склад	не подлежат установлению		60%	не подлежат установлению	3 метра
11	6.9.1	Складские площадки	не подлежат установлению				
12	8.3	Обеспечение внутреннего правопорядка	не подлежат установлению				3 метра
13	9.3	Историко-культурная деятельность	не подлежат установлению				
14	11.1	Общее пользование водными объектами	не подлежат установлению				
15	12.0	Земельные участки (территории) общего пользования	действие градостроительного регламента не распространяется				
УСЛОВНО РАЗРЕШЕННЫЕ ВИДЫ ИСПОЛЬЗОВАНИЯ ЗЕМЕЛЬНЫХ УЧАСТКОВ И ОБЪЕКТОВ КАПИТАЛЬНОГО СТРОИТЕЛЬСТВА							

№ п/п	Код ВРИ	Наименование ВРИ	Пределы (минимальные и (или) максимальные) размеры земельных участков, в том числе их площадь, м ²		Максимальный процент застройки в границах земельного участка	Пределное количество этажей или предельная высота зданий, строений, сооружений	Минимальные отступы от границ земельных участков в целях определения мест допустимого размещения зданий, строений, сооружений, за пределами которых запрещено строительство зданий, строений, сооружений
			min	max			
16	1.7	Животноводство	не подлежат установлению				3 метра
17	6.4	Пищевая промышленность	не подлежат установлению				3 метра
18	6.8	Связь	не подлежат установлению				3 метра

Ограничения использования земельных участков и объектов капитального строительства, устанавливаемые в соответствии с законодательством Российской Федерации, определяются пунктом 22 настоящих Правил.

6. Зона ритуальных объектов - СНИ

№ п/п	Код ВРИ	Наименование ВРИ	Пределы (минимальные и (или) максимальные) размеры земельных участков, в том числе их площадь, м ²		Максимальный процент застройки в границах земельного участка	Пределное количество этажей или предельная высота зданий, строений, сооружений	Минимальные отступы от границ земельных участков в целях определения мест допустимого размещения зданий, строений, сооружений, за пределами которых запрещено строительство зданий, строений, сооружений
			min	max			
ОСНОВНЫЕ ВИДЫ РАЗРЕШЕННОГО ИСПОЛЬЗОВАНИЯ ЗЕМЕЛЬНЫХ УЧАСТКОВ И ОБЪЕКТОВ КАПИТАЛЬНОГО СТРОИТЕЛЬСТВА							
1	12.1	Ритуальная деятельность	не подлежат установлению	400000	не подлежат установлению		3 метра
2	12.0.2	Благоустройство территории	действие градостроительного регламента не распространяется				

№ п/п	Код ВРИ	Наименование ВРИ	Пределы (минимальные и (или) максимальные) размеры земельных участков, в том числе их площадь, м ²		Максимальный процент застройки в границах земельного участка	Пределное количество этажей или предельная высота зданий, строений, сооружений	Минимальные отступы от границ земельных участков в целях определения мест допустимого размещения зданий, строений, сооружений, за пределами которых запрещено строительство зданий, строений, сооружений
			min	max			
3	3.1.1	Предоставление коммунальных услуг	не подлежат установлению				
УСЛОВНО РАЗРЕШЕННЫЕ ВИДЫ ИСПОЛЬЗОВАНИЯ ЗЕМЕЛЬНЫХ УЧАСТКОВ И ОБЪЕКТОВ КАПИТАЛЬНОГО СТРОИТЕЛЬСТВА							
4		Не установленны					

Ограничения использования земельных участков и объектов капитального строительства, устанавливаемые в соответствии с законодательством Российской Федерации, определяются пунктом 22 настоящих Правил.

22. Ограничения использования земельных участков и объектов капитального строительства, устанавливаемые в соответствии с законодательством Российской Федерации

1. На территории Сухогаёвского сельского поселения Верхнехавского муниципального района Воронежской области располагаются следующие зоны с особыми условиями использования территории:
 - 1) защитная зона объекта культурного наследия,
 - 2) охранная зона объектов электроэнергетики (объектов электросетевого хозяйства и объектов по производству электрической энергии);
 - 3) охранная зона трубопроводов (газопроводов, нефтепроводов и нефтепродуктопроводов, аммиакопроводов);
 - 4) охранная зона линий и сооружений связи;

- 5) водоохранная (рыбоохранная) зона;
- 6) прибрежная защитная полоса;
- 7) зоны санитарной охраны источников питьевого и хозяйственно-бытового водоснабжения, а также устанавливаемые в случаях, предусмотренных Водным кодексом Российской Федерации, в отношении подземных водных объектов зоны специальной охраны;
- 8) зоны затопления и подтопления;
- 9) санитарно-защитная зона;
- 10) охранная зона пунктов государственной геодезической сети, государственной нивелирной сети и государственной гравиметрической сети;
- 11) зона минимальных расстояний до магистральных или промышленных трубопроводов (газопроводов, нефтепроводов и нефтепродуктопроводов, аммиакопроводов).

2. Ограничения для зон с особыми условиями использования территории установлены в соответствии с действующими нормативами.

№ п/п	Вид зоны	Ограничения в использовании земельных участков и объектов капитального строительства	Основания установления ограничений
1	Защитная зона объекта культурного наследия	Запрещается строительство объектов капитального строительства и их реконструкция, связанная с изменением их параметров (высоты, количества этажей, площади), за исключением строительства и реконструкции линейных объектов.	Приказ управления по охране объектов культурного наследия Воронежской области от 10.09.2019 № 71-01-07/218 «Об утверждении графического описания местоположения границ (с перечнем координат характерных точек этих границ) защитных зон объектов культурного наследия, расположенных на территории Воронежской области»
2	Охранная зона объектов электроэнергетики (объектов электросетевого хозяйства и объектов по производству электрической энергии)	<p>1. В охранных зонах объектов электросетевого хозяйства, размещенных на земельных участках, запрещается осуществлять любые действия, которые могут нарушить безопасную работу объектов электросетевого хозяйства, в том числе привести к их повреждению или уничтожению, и (или) повлечь причинение вреда жизни, здоровью граждан и имуществу физических или юридических лиц, а также повлечь нанесение экологического ущерба и возникновение пожаров, в том числе:</p> <ul style="list-style-type: none"> - набрасывать на провода и опоры воздушных линий электропередачи посторонние предметы, а также подниматься на опоры воздушных линий электропередачи; - размещать любые объекты и предметы (материалы) в пределах созданных в соответствии с требованиями нормативно-технических документов проходов и подъездов для доступа к объектам электросетевого хозяйства, а также проводить любые работы и возводить сооружения, которые могут препятствовать доступу к объектам электросетевого хозяйства, без создания необходимых для такого доступа проходов и подъездов; - находиться в пределах огороженной территории и помещениях распределительных устройств и подстанций, открывать двери и люки распределительных устройств и подстанций, производить переключения и подключения в электрических сетях (указанное требование не распространяется на работников, занятых выполнением разрешенных в установленном порядке работ), разводить огонь в пределах охранных зон вводных и распределительных устройств, подстанций, воздушных линий 	<p>Постановление Правительства Российской Федерации от 24.02.2009 № 160 «О порядке установления охранных зон объектов электросетевого хозяйства и особых условий использования земельных участков, расположенных в границах таких зон»</p> <p>Постановление Правительства Российской Федерации от 18.11.2013 № 1033 «О порядке установления охранных зон объектов по производству электрической энергии и особых условий использования земельных участков, расположенных в границах таких зон»</p>

	<p>электропередачи, а также в охранных зонах кабельных линий электропередачи;</p> <ul style="list-style-type: none"> - размещать свалки; - производить работы ударными механизмами, сбрасывать тяжести массой свыше 5 тонн, производить сброс и слив едких и коррозионных веществ и горюче-смазочных материалов (в охранных зонах подземных кабельных линий электропередачи). <p>2. Для объектов электросетевого хозяйства напряжением свыше 1000 вольт, помимо действий, предусмотренных пунктом 1, запрещается:</p> <ul style="list-style-type: none"> - складировать или размещать хранилища любых, в том числе горюче-смазочных материалов; - размещать детские и спортивные площадки, стадионы, рынки, торговые точки, полевые станы, загоны для скота, гаражи и стоянки всех видов машин и механизмов, проводить любые мероприятия, связанные с большим скоплением людей, не занятых выполнением разрешённых в установленном порядке работ (в охранных зонах воздушных линий электропередачи); - использовать (запускать) любые летательные аппараты, в том числе воздушных змеев, спортивные модели летательных аппаратов (в охранных зонах воздушных линий электропередачи); - бросать якоря с судов и осуществлять их проход с отданными якорями, цепями, лотами, волокушами и тралями (в охранных зонах подводных кабельных линий электропередачи); - осуществлять проход судов с поднятыми стрелами кранов и других механизмов (в охранных зонах воздушных линий электропередачи). <p>3. Без письменного решения о согласовании сетевой организации запрещается:</p> <ul style="list-style-type: none"> - строительство, капитальный ремонт, реконструкция или снос зданий и сооружений; - горные, взрывные, мелiorативные работы, в том числе связанные с временным затоплением земель; - посадка и вырубка деревьев и кустарников; - дноуглубительные, землечерпальные и погрузочно-разгрузочные
--	--

<p>работы, добыча рыбы, других водных животных и растений придонными орудиями лова, устройство водопоев, колка и заготовка льда (в охранных зонах подводных кабельных линий электропередачи);</p> <ul style="list-style-type: none"> - проход судов, у которых расстояние по вертикали от верхнего крайнего габарита с грузом или без груза до нижней точки провеса проводов переходов воздушных линий электропередачи через водоёмы менее минимально допустимого расстояния, в том числе с учётом максимального уровня подъёма воды при паводке; - проезд машин и механизмов, имеющих общую высоту с грузом или без груза от поверхности дороги более 4,5 метра (в охранных зонах воздушных линий электропередачи); - земляные работы на глубине более 0,3 метра (на вспахиваемых землях на глубине более 0,45 метра), а также планировка грунта (в охранных зонах подземных кабельных линий электропередачи); - полив сельскохозяйственных культур в случае, если высота струи воды может составить свыше 3 метров (в охранных зонах воздушных линий электропередачи); - полевые сельскохозяйственные работы с применением сельскохозяйственных машин и оборудования высотой более 4 метров (в охранных зонах воздушных линий электропередачи) или полевые сельскохозяйственные работы, связанные с вспашкой земли (в охранных зонах кабельных линий электропередачи). <p>4. Для объектов электросетевого хозяйства напряжением до 1000 вольт, помимо действий, предусмотренных пунктом 3, без письменного решения о согласовании сетевых организаций запрещается:</p> <ul style="list-style-type: none"> - размещать детские и спортивные площадки, стадионы, рынки, торговые точки, полевые станы, загоны для скота, гаражи и стоянки всех видов машин и механизмов, садовые, огородные земельные участки и иные объекты недвижимости, расположенные в границах территории ведения гражданами садоводства или огородничества для собственных нужд объектов жилищного строительства, в том числе индивидуального (в охранных зонах воздушных линий электропередачи); - складировать или размещать хранилища любых, в том числе
--

горюче-смазочных материалов;

- устранять причалы для стоянки судов, барж и плавучих кранов, бросать якоря с судов и осуществлять их проход с отданными якорями, цепями, лотами, волокушами и тралами (в охранных зонах подводных кабельных линий электропередачи).

5. В охранных зонах объектов по производству электрической энергии запрещается осуществлять действия, которые могут нарушить безопасную работу объектов, в том числе привести к их повреждению или уничтожению и (или) повлечь причинение вреда жизни, здоровью граждан и имуществу физических или юридических лиц, а также нанесение вреда окружающей среде и возникновение пожаров и чрезвычайных ситуаций, а именно:

- убирать, перемещать, засыпать и повреждать предупреждающие знаки;
 - размещать кладбища, скотомогильники, захоронения отходов производства и потребления, радиоактивных, химических, взрывчатых, токсичных, отравляющих и ядовитых веществ;
 - производить сброс и слив едких и коррозионных веществ, в том числе растворов кислот, щелочей и солей, а также горюче-смазочных материалов;
 - разводить огонь и размещать какие-либо открытые или закрытые источники огня;
 - проводить работы, размещать объекты и предметы, возводить сооружения, которые могут препятствовать доступу к объектам, без создания необходимых для такого доступа проходов и подъездов;
 - производить работы ударными механизмами, сбрасывать тяжести массой свыше 5 тонн;
 - складировать любые материалы, в том числе взрывоопасные, пожароопасные и горюче-смазочные.
6. Без письменного согласования владельцев объектов по производству электрической энергии запрещается:
- размещать детские и спортивные площадки, стадионы, рынки, торговые точки, полевые станы, загоны для скота, гаражи и стоянки всех видов машин и механизмов;
 - проводить любые мероприятия, связанные с пребыванием людей,

3	<p>Охранная зона трубопроводов (газопроводов, нефтепроводов и нефтепродуктопроводов, аммиакопроводов)</p>	<p>не занятых выполнением работ, разрешенных в установленном порядке;</p> <ul style="list-style-type: none"> - осуществлять горные, взрывные, мелiorативные работы, в том числе связанные с временным затоплением земель. <p>1. В охранных зонах трубопроводов запрещается производить всякого рода действия, могущие нарушить нормальную эксплуатацию трубопроводов либо привести к их повреждению, в частности:</p> <ul style="list-style-type: none"> - перемещать, засыпать и ломать опознавательные и сигнальные знаки, контролировать - измерительные пункты; - открывать люки, калитки и двери необслуживаемых усилительных пунктов кабельной связи, ограждений узлов линейной арматуры, станций катодной и дренажной защиты, линейных и смотровых колодцев и других линейных устройств, открывать и закрывать краны и задвижки, отключать или включать средства связи, энергооборудования и телемеханики трубопроводов; - устраивать всякого рода свалки, выливать растворы кислот, солей и щелочей; - разрушать берегоукрепительные сооружения, водопропускные устройства, земляные и иные сооружения (устройства), предохраняющие трубопроводы от разрушения, а прилегающую территорию и окружающую местность - от аварийного разлива транспортируемой продукции; - бросать якоря, проходить с отданными якорями, цепями, лотами, волокушами и тралами, производить дноуглубительные и землечерпальные работы; - разводить огонь и размещать какие-либо открытые или закрытые источники огня. <p>2. В охранных зонах трубопроводов без письменного разрешения предпринятый трубопроводного транспорта запрещается:</p> <ul style="list-style-type: none"> - возводить любые постройки и сооружения; на расстоянии ближе 1000 м от оси аммиакопровода запрещается: строить коллективные сады с жилыми домами, устраивать массовые спортивные соревнования, соревнования с участием зрителей, купания, массовый отдых людей, любительское рыболовство, расположение временных полевых жилищ и станов любого назначения, загоны для 	<p>Федеральный закон от 31.03.1999 № 69-ФЗ «О газоснабжении в Российской Федерации»</p> <p>«Правила охраны магистральных трубопроводов», утвержденные Минтопэнерго России 29.04.1992, постановлением Госгортехнадзора России от 22.04.1992 № 9</p> <p>Постановление Госгортехнадзора России от 23.11.1994 № 61 «О распространении «Правил охраны магистральных трубопроводов» на магистральные аммиакопроводы»</p> <p>Постановление Правительства Российской Федерации от 08.09.2017 № 1083 «Об утверждении Правил охраны магистральных газопроводов и о внесении изменений в Положение о представлении в федеральный орган исполнительной власти (его территориальные органы), уполномоченный Правительством Российской Федерации на осуществление государственного кадастрового учета, государственной регистрации прав, ведение Единого государственного реестра недвижимости и предоставление сведений, содержащихся в Едином государственном реестре недвижимости, федеральными органами исполнительной власти, органами государственной власти субъектов Российской Федерации и органами местного самоуправления дополнительных сведений,</p>
---	---	--	---

	<p>скота.</p> <ul style="list-style-type: none"> - высаживать деревья и кустарники всех видов, складировать корма, удобрения, материалы, сено и солому, располагать коновязи, содержать скот, выделять рыбопромысловые участки, производить добычу рыбы, а также водных животных и растений, устраивать водопой, производить колку и заготовку льда. - сооружать проезды и переезды через трассы трубопроводов, устраивать стоянки автомобильного транспорта, тракторов и механизмов, размещать сады и огороды; - производить мелниоративные земляные работы, сооружать оросительные и осушительные системы; - производить всякого рода открытые и подземные, горные, строительные, монтажные и взрывные работы, планировку грунта. <p>3. В охранных зонах магистральных газопроводов запрещается:</p> <ul style="list-style-type: none"> - перемещать, засыпать, повреждать и разрушать контрольно-измерительные и контрольно-диагностические пункты, предупредительные надписи, опознавательные и сигнальные знаки местонахождения магистральных газопроводов; - открывать двери и люки необслуживаемых усилительных пунктов на кабельных линиях связи, калитки ограждений узлов линейной арматуры, двери установок электрохимической защиты, люки линейных и смотровых колодцев, открывать и закрывать краны, задвижки, отключать и включать средства связи, энергоснабжения, устройства телемеханики магистральных газопроводов; - устраивать свалки, осуществлять сброс и слив едких и коррозионно-агрессивных веществ и горюче-смазочных материалов; - складировать любые материалы, в том числе горюче-смазочные, или размещать хранилища любых материалов; - повреждать берегозащитные, водовыпускные сооружения, земляные и иные сооружения (устройства), предохраняющие магистральный газопровод от разрушения; - осуществлять постановку судов и плавучих объектов на якорь, добычу морских млекопитающих, рыболовство придонными орудиями добычи (вылова) водных биологических ресурсов, плавание с выгравленной якорь-цепью; - проводить дноуглубительные и другие работы, связанные с 	<p>воспроизводимых на публичных кадастровых картах»</p> <p>Постановление Правительства Российской Федерации от 20.11.2000 № 878 «Об утверждении Правил газораспределительных сетей»</p>
--	--	---

	<p>изменением дна и берегов водных объектов, за исключением работ, необходимых для технического обслуживания объекта магистрального газопровода;</p> <ul style="list-style-type: none"> - проводить работы с использованием ударно-импульсных устройств и вспомогательных механизмов, сбрасывать грузы; - осуществлять рекреационную деятельность (кроме деятельности по размещению туристских стоянок), разводить костры и размещать источники огня; - огораживать и перегораживать охранные зоны; - размещать какие-либо здания, строения, сооружения, не относящиеся к объектам, указанным в пункте 2 Правил, за исключением объектов, указанных в подпунктах «д» – «к» и «м» пункта 6 Правил, утвержденных Постановлением Правительства Российской Федерации от 08.09.2017 № 1083; - осуществлять несанкционированное подключение (присоединение) к магистральному газопроводу. <p>4. В охранных зонах магистральных газопроводов без письменного разрешения собственника магистрального газопровода или организации, эксплуатирующей магистральный газопровод не допускается:</p> <ul style="list-style-type: none"> - проведение горных, взрывных, строительных, монтажных, мелиоративных работ, в том числе работ, связанных с затоплением земель; - осуществление посадки и вырубки деревьев и кустарников; - проведение погрузочно-разгрузочных работ, устройство водопоев скота, колка и заготовка льда; - проведение земляных работ на глубине более чем 0,3 метра, планировка грунта; - сооружение запруд на реках и ручьях; - складирование кормов, удобрений, сена, соломы, размещение полевых станков и загонов для скота; - размещение туристских стоянок; - размещение гаражей, стоянок и парковок транспортных средств; - сооружение проездов через магистральные газопроводы; - прокладка инженерных коммуникаций; - проведение инженерных изысканий, связанных с бурением
--	---

	<p>скважин и устройством шурфов;</p> <ul style="list-style-type: none"> - устройство причалов для судов и пляжей; - проведение работ на объектах транспортной инфраструктуры, находящейся на территории охранной зоны; - проведение работ, связанных с временным затоплением земель, не относящихся к землям сельскохозяйственного назначения. <p>5. В границах охранной зоны газораспределительных сетей запрещается:</p> <ul style="list-style-type: none"> - строить объекты жилищно-гражданского и производственного назначения; - сносить и реконструировать мосты, коллекторы, автомобильные и железные дороги с расположенными на них газораспределительными сетями без предварительного выноса этих газопроводов по согласованию с эксплуатационными организациями; - разрушать берегоукрепительные сооружения, водопропускные устройства, земляные и иные сооружения, предохраняющие газораспределительные сети от разрушений; - перемещать, повреждать, засыпать и уничтожать опознавательные знаки, контрольно-измерительные пункты и другие устройства газораспределительных сетей; - устраивать свалки и склады, разливать растворы кислот, солей, щелочей и других химически активных веществ; - огораживать и перегораживать охранные зоны, препятствовать доступу персонала эксплуатационных организаций к газораспределительным сетям, проведение обслуживания и устранению повреждений газораспределительных сетей; - разводить огонь и размещать источники огня; - рыть погребя, копать и обрабатывать почву сельскохозяйственными и мелкоративными орудиями и механизмами на глубину более 0,3 метра; - открывать калитки и двери газорегуляторных пунктов, станций катодной и дренажной защиты, люки подземных колодцев, включать или отключать электроснабжение средств связи, освещения и систем телемеханики; - набрасывать, приставлять и привязывать к опорам и надземным
--	--

4	Охранная зона линий и сооружений связи	<p>газопроводам, ограждениям и зданиям газораспределительных сетей посторонние предметы, лестницы, влезать на них;</p> <p>- самовольно подключаться к газораспределительным сетям.</p> <p>В пределах охранной зоны подземной кабельной линии связи или линии радиодиффузии запрещается:</p> <ul style="list-style-type: none"> - раскопка грунта при помощи ударных инструментов (ломов, кирк, клиньев и пневматических инструментов); - разработка мерзлого грунта с применением ударных механизмов. <p>Без письменного согласия и присутствия представителей предприятий, эксплуатирующих линии связи и линии радиодиффузии, запрещается:</p> <ul style="list-style-type: none"> - осуществлять всякого рода строительные, монтажные и взрывные работы, планировку грунта землеройными механизмами (за исключением зон песчаных барханов) и земляные работы (за исключением вспашки на глубину не более 0,3 метра); - производить геолого-съемочные, поисковые, геодезические и другие изыскательские работы, которые связаны с бурением скважин, шурфованием, взятием проб грунта, осуществлением взрывных работ; - производить посадку деревьев, располагать полевые станы, содержать скот, складировать материалы, корма и удобрения, жечь костры, устраивать стрельбища; - устраивать проезды и стоянки автотранспорта, тракторов и механизмов, провозить негабаритные грузы под проводами воздушных линий связи и линий радиодиффузии, строить каналы (арьки), устраивать заграждения и другие препятствия; - устраивать причалы для стоянки судов, барж и плавучих кранов, производить погрузочно-разгрузочные, подводно-технические, дноуглубительные и землечерпательные работы, выделять рыбопромысловые участки, производить добычу рыбы, других водных животных, а также водных растений придонными орудиями лова, устраивать водопон, производить колку и заготовку льда. Судам и другим плавучим средствам запрещается бросать якоря, проходить с отданными якорями, цепями, лотами, волокушами и тралями; - производить строительство и реконструкцию линий 	Постановление Правительства Российской Федерации от 09.06.1995 № 578 «Об утверждении Правил охраны линий и сооружений связи Российской Федерации»
---	--	---	---

электропередач, радиостанций и других объектов, излучающих электромагнитную энергию и оказывающих опасное воздействие на линии связи и линии радиодиффузии.

- производить защиту подземных коммуникаций от коррозии без учета проходящих подземных кабельных линий связи.

Запрещается производить всякого рода действия, которые могут нарушить нормальную работу линий связи и линий радиодиффузии, в частности:

- производить снос и реконструкцию зданий и мостов, осуществлять переустройство коллекторов, туннелей метрополитена и железных дорог, где проложены кабели связи, установлены столбы воздушных линий связи и линий радиодиффузии, размещены технические сооружения радиорелейных станций, кабельные ящики и распределительные коробки, без предварительного выноса заказчиками (застройщиками) линий и сооружений связи, линий и сооружений радиодиффузии по согласованию с предприятиями, в ведении которых находятся эти линии и сооружения;

- производить засыпку трасс подземных кабельных линий связи, устраивать на этих трассах временные склады, стоки химически активных веществ и свалки промышленных, бытовых и прочих отходов, ломать замерные, сигнальные, предупредительные знаки и телефонные колодцы;

- открывать двери и люки необслуживаемых усилительных и регенерационных пунктов (наземных и подземных) и радиорелейных станций, кабельных колодцев телефонной канализации, распределительных шкафов и кабельных ящиков, а также подключаться к линиям связи (за исключением лиц, обслуживающих эти линии);

- огораживать трассы линий связи, препятствуя свободному доступу к ним технического персонала;

- самовольно подключаться к абонентской телефонной линии и линии радиодиффузии в целях пользования услугами связи;

- совершать иные действия, которые могут причинить повреждения сооружениям связи и радиодиффузии (повредить опоры и арматуру воздушных линий связи, обрывать провода, набрасывать на них посторонние предметы и другое).

5	Водоохранная зона	<p>В границах водоохранной зоны запрещается:</p> <ul style="list-style-type: none"> - использование сточных вод в целях регулирования плодородия почв; - размещение кладбищ, скотомогильников, объектов размещения отходов производства и потребления, химических, взрывчатых, токсичных, отравляющих и ядовитых веществ, пунктов захоронения радиоактивных отходов; - осуществление авиационных мер по борьбе с вредными организмами; - движение и стоянка транспортных средств (кроме специальных транспортных средств), за исключением их движения по дорогам и стоянки на дорогах и в специально оборудованных местах, имеющих твердое покрытие; - строительство и реконструкция автозаправочных станций, складов горюче-смазочных материалов (за исключением случаев, если автозаправочные станции, склады горюче-смазочных материалов размещены на территориях портов, инфраструктуры внутренних водных путей, в том числе баз (сооружений) для стоянки маломерных судов, объектов органов федеральной службы безопасности), станций технического обслуживания, используемых для технического осмотра и ремонта транспортных средств, осуществление мойки транспортных средств; - хранение пестицидов и агрохимикатов (за исключением хранения агрохимикатов в специализированных хранилищах на территориях морских портов за пределами границ прибрежных защитных полос), применение пестицидов и агрохимикатов; - сброс сточных, в том числе дренажных, вод; - разведка и добыча общераспространенных полезных ископаемых (за исключением случаев, если разведка и добыча общераспространенных полезных ископаемых осуществляются пользователями недр, осуществляющими разведку и добычу иных видов полезных ископаемых, в границах предоставленных им в соответствии с законодательством Российской Федерации о недрах горных отводов и (или) геологических отводов на основании утвержденного технического проекта в соответствии со ст. 19.1 Закона Российской Федерации от 21 февраля 1992 года № 2395-1 «О недрах»). 	Водный кодекс Российской Федерации
---	-------------------	---	------------------------------------

Рыбоохранная зона	<p>В границах рыбоохранной зоны запрещается:</p> <ul style="list-style-type: none"> - использование сточных вод в целях регулирования плодородия почв; - размещение кладбищ, скотомогильников, объектов размещения отходов производства и потребления, химических, взрывчатых, токсичных, отравляющих и ядовитых веществ, пунктов захоронения радиоактивных отходов; - осуществление авиационных мер по борьбе с вредными организмами; - движение и стоянка транспортных средств (кроме специальных транспортных средств), за исключением их движения по дорогам и стоянки на дорогах и в специально оборудованных местах, имеющих твердое покрытие; - размещение автозаправочных станций, складов горюче-смазочных материалов (за исключением случаев, если автозаправочные станции, склады горюче-смазочных материалов размещены на территориях портов, судостроительных и судоремонтных организаций, инфраструктуры внутренних водных путей при условии соблюдения требований законодательства в области охраны окружающей среды и Водного кодекса Российской Федерации), станций технического обслуживания, используемых для технического осмотра и ремонта транспортных средств, осуществление мойки транспортного средства; - размещение специализированных хранилищ пестицидов и агрохимикатов, применение пестицидов и агрохимикатов; - сброс сточных, в том числе дренажных, вод; - разведка и добыча общераспространенных полезных ископаемых (за исключением случаев, если разведка и добыча общераспространенных полезных ископаемых осуществляются пользователями недр, осуществляющими разведку и добычу иных видов полезных ископаемых, в границах предоставленных им в соответствии с законодательством Российской Федерации о недрах участков недр на основании утвержденного технического проекта в соответствии со статьей 19.1 Закона Российской Федерации от 21 февраля 1992 года № 2395-1 «О недрах»); - распашка земель; - размещение отходов размываемых грунтов; 	<p>Постановление Правительства Российской Федерации от 06.10.2008 № 743 «Об утверждении Правил установления рыбоохранных зон»</p>
-------------------	---	---

6	Прибрежная защитная полоса	<p>- выпас сельскохозяйственных животных и организация для них летних лагерей, ванн.</p> <p>В границах прибрежных защитных полос запрещается:</p> <ul style="list-style-type: none"> - использование сточных вод в целях регулирования плодородия почв; - размещение кладбищ, скотомогильников, объектов размещения отходов производства и потребления, химических, взрывчатых, токсичных, отравляющих и ядовитых веществ, пунктов захоронения радиоактивных отходов; - осуществление авиационных мер по борьбе с вредными организмами; - движение и стоянка транспортных средств (кроме специальных транспортных средств), за исключением их движения по дорогам и стоянки на дорогах и в специально оборудованных местах, имеющих твердое покрытие; - строительство и реконструкция автозаправочных станций, складов горюче-смазочных материалов (за исключением случаев, если автозаправочные станции, склады горюче-смазочных материалов размещены на территориях портов, инфраструктуры внутренних водных путей, в том числе баз (сооружений) для стоянки маломерных судов, объектов органов федеральной службы безопасности), станций технического обслуживания, используемых для технического осмотра и ремонта транспортных средств, осуществление мойки транспортных средств; - хранение пестицидов и агрохимикатов (за исключением хранения агрохимикатов в специализированных хранилищах на территориях морских портов за пределами границ прибрежных защитных полос), применение пестицидов и агрохимикатов; - сброс сточных, в том числе дренажных, вод; - разведка и добыча общераспространенных полезных ископаемых (за исключением случаев, если разведка и добыча общераспространенных полезных ископаемых осуществляются пользователями недр, осуществляющими разведку и добычу иных видов полезных ископаемых, в границах предоставленных им в соответствии с законодательством Российской Федерации о недрах горных отводов и (или) геологических отводов на основании утвержденного технического проекта в соответствии со ст. 19.1 	Водный кодекс Российской Федерации
---	----------------------------	--	------------------------------------

		<p>Закона Российской Федерации от 21 февраля 1992 года № 2395-1 «О недрах»);</p> <ul style="list-style-type: none"> - распашка земель; - размещение отвалов размываемых грунтов; - выпас сельскохозяйственных животных и организация для них летних лагерей, ванн. 	
7	<p>Зоны санитарной охраны источников питьевого и хозяйственно-бытового водоснабжения, а также устанавливаемые в случаях, предусмотренных Водным кодексом Российской Федерации, в отношении подземных водных объектов зоны специальной охраны</p>	<p>В зоне санитарной охраны источников питьевого и хозяйственно-бытового водоснабжения запрещается сброс сточных, в том числе дренажных, вод.</p> <p>На территории зоны санитарной охраны подземных источников водоснабжения:</p> <p>1. В первом поясе не допускается:</p> <ul style="list-style-type: none"> - посадка высокоствольных деревьев; - все виды строительства, не имеющие непосредственного отношения к эксплуатации, реконструкции и расширению водопроводных сооружений, в том числе прокладка трубопроводов различного назначения; - размещение жилых и хозяйственно-бытовых зданий; - проживание людей; - применение ядохимикатов и удобрений. <p>2. Во втором поясе запрещено:</p> <ul style="list-style-type: none"> - закачка отработанных вод в подземные горизонты, подземное складирование твердых отходов и разработка недр земли; - размещение кладбищ, скотомогильников, полей ассенизации, полей фильтрации, навозохранилищ, силосных траншей, животноводческих и птицеводческих предприятий и других объектов, обусловливающих опасность микробного загрязнения подземных вод; - применение удобрений и ядохимикатов; - рубка леса главного пользования и реконструкции; - размещение складов горюче-смазочных материалов, ядохимикатов и минеральных удобрений, накопителей промстоков, шламоохранилищ и других объектов, обусловливающих опасность химического загрязнения подземных вод. <p>Бурение новых скважин и новое строительство, связанное с нарушением почвенного покрова, производится при обязательном</p>	<p>Водный кодекс Российской Федерации</p> <p>СанПиН 2.1.4.1110-02 «Зоны санитарной охраны источников водоснабжения и водопроводов питьевого назначения»</p>

	<p>согласовании с центром государственного санитарно-эпидемиологического надзора.</p> <p>3. В третьем поясе запрещено:</p> <ul style="list-style-type: none"> - закачка отработанных вод в подземные горизонты, подземное складирование твердых отходов и разработка недр земли; - размещение складов горюче-смазочных материалов, ядохимикатов и минеральных удобрений, накопителей промстоков, шламохранилищ и других объектов, обуславливающих опасность химического загрязнения подземных вод. Размещение таких объектов допускается в пределах третьего пояса зоны санитарной охраны только при использовании защищённых подземных вод, при условии выполнения специальных мероприятий по защите водоносного горизонта от загрязнения при наличии санитарно-эпидемиологического заключения центра государственного санитарно-эпидемиологического надзора, выданного с учётом заключения органов геологического контроля. - Бурение новых скважин и новое строительство, связанное с нарушением почвенного покрова, производится при обязательном согласовании с центром государственного санитарно-эпидемиологического надзора. <p>На территории зоны санитарной охраны поверхностных источников водоснабжения:</p> <p>1. В первом поясе не допускается:</p> <ul style="list-style-type: none"> - посадка высокоствольных деревьев; - все виды строительства, не имеющие непосредственного отношения к эксплуатации, реконструкции и расширению водопроводных сооружений, в том числе прокладка трубопроводов различного назначения; - размещение жилых и хозяйственно-бытовых зданий; - проживание людей; - применение ядохимикатов и удобрений; - спуск любых сточных вод, в том числе сточных вод водного транспорта; - купание, стирка белья, водопой скота и другие виды водопользования, оказывающие влияние на качество воды.
--	---

	<p>2. Во втором поясе не допускается:</p> <ul style="list-style-type: none"> - рубка леса главного пользования и реконструкции, а также закрепление за лесозаготовительными предприятиями древесины на корню и лесосечного фонда долгосрочного пользования (допускается только рубки ухода и санитарные рубки леса); - расположение стойбищ и выпас скота, а также всякое другое использование водоема и земельных участков, лесных угодий в пределах прибрежной полосы шириной не менее 500 м, которое может привести к ухудшению качества или уменьшению количества воды источника водоснабжения; - отведение сточных вод в зоне водосбора источника водоснабжения, включая его притоки, не отвечающих гигиеническим требованиям к охране поверхностных вод; - размещение кладбищ, скотомогильников, полей ассенизации, полей фильтрации, навозохранилищ, силосных траншей, животноводческих и птицеводческих предприятий и других объектов, обусловливающих опасность микробного загрязнения подземных вод; - применение удобрений и ядохимикатов; - рубка леса главного пользования и реконструкции; - сброс промышленных, сельскохозяйственных, городских и ливневых сточных вод, содержание в которых химических веществ и микроорганизмов превышает установленные санитарными правилами гигиенические нормы качества воды (с учетом Определения Верховного Суда Российской Федерации от 25.09.2014 № АПЛ14-393); - размещение складов горюче-смазочных материалов, ядохимикатов и минеральных удобрений, накопителей промстоков, шламоохранилищ и других объектов, обусловливающих опасность химического загрязнения подземных вод. <p>Регулирование отведения территории для нового строительства жилых, промышленных и сельскохозяйственных объектов, а также согласование изменений технологий действующих предприятий, связанных с повышением степени опасности загрязнения сточными водами источника водоснабжения производится при согласовании с</p>
--	--

	<p>центром государственного санитарно-эпидемиологического надзора.</p> <p>Все работы, в том числе добыча песка, гравия, донноуглубительные, в пределах акватории зоны санитарной охраны допускаются по согласованию с центром государственного санитарно - эпидемиологического надзора лишь при обосновании гидрологическими расчетами отсутствия ухудшения качества воды в створе водозабора.</p> <p>Использование химических методов борьбы с эвтрофикацией водоемов допускается при условии применения препаратов, имеющих положительное санитарно - эпидемиологическое заключение государственной санитарно - эпидемиологической службы Российской Федерации.</p> <p>Использование источников водоснабжения в пределах второго пояса зоны санитарной охраны для купания, туризма, водного спорта и рыбной ловли допускается в установленных местах при условии соблюдения гигиенических требований к охране поверхностных вод, а также гигиенических требований к зонам рекреации водных объектов.</p> <p>3. В третьем поясе не допускается отведение сточных вод в зоне водосбора источника водоснабжения, включая его притоки, не отвечающих гигиеническим требованиям к охране поверхностных вод.</p> <p>Регулирование отведения территории для нового строительства жилых, промышленных и сельскохозяйственных объектов, а также согласование изменений технологий действующих предприятий, связанных с повышением степени опасности загрязнения сточными водами источника водоснабжения производится при согласовании с центром государственного санитарно-эпидемиологического надзора.</p> <p>Все работы, в том числе добыча песка, гравия, донноуглубительные, в пределах акватории зоны санитарной охраны допускаются по согласованию с центром государственного санитарно - эпидемиологического надзора лишь при обосновании гидрологическими расчетами отсутствия ухудшения качества воды в створе водозабора.</p>
--	--

		<p>Использование химических методов борьбы с эвтрофикацией водоемов допускается при условии применения препаратов, имеющих положительное санитарно - эпидемиологическое заключение государственной санитарно - эпидемиологической службы Российской Федерации.</p>	
8	Зоны затопления и подтопления	<p>В зонах затопления и подтопления запрещается:</p> <ul style="list-style-type: none"> - размещение новых населенных пунктов и строительство объектов капитального строительства без обеспечения инженерной защиты таких населенных пунктов и объектов от затопления, подтопления, - использование сточных вод в целях регулирования плодородия почв; - размещение кладбищ, скотомогильников, объектов размещения отходов производства и потребления, химических, взрывчатых, токсичных, отравляющих и ядовитых веществ, пунктов хранения и захоронения радиоактивных отходов; - осуществление авиационных мер по борьбе с вредными организмами. 	Водный кодекс Российской Федерации
9	Санитарно-защитная зона	<p>В границах санитарно-защитной зоны не допускается использования земельных участков в целях:</p> <ul style="list-style-type: none"> - размещения жилой застройки, объектов образовательного и медицинского назначения, спортивных сооружений открытого типа, организаций отдыха детей и их оздоровления, зон рекреационного назначения и для ведения садоводства; - размещения объектов для производства и хранения лекарственных средств, объектов пищевых отраслей промышленности, оптовых складов продовольственного сырья и пищевой продукции, комплексов водопроводных сооружений для подготовки и хранения питьевой воды, использования земельных участков в целях производства, хранения и переработки сельскохозяйственной продукции, предназначенной для дальнейшего использования в качестве пищевой продукции, если химическое, физическое и (или) биологическое воздействие объекта, в отношении которого установлена санитарно-защитная зона, приведет к нарушению качества и безопасности таких средств, сырья, воды и продукции в соответствии с установленными требованиями. 	Постановление Правительства Российской Федерации от 03.03.2018 № 222 «Об утверждении Правил установления санитарно-защитных зон и использования земельных участков, расположенных в границах санитарно-защитных зон»
10	Охранная зона пунктов государственной	<p>В пределах границ охранных зон пунктов запрещается использование земельных участков для осуществления видов</p>	Постановление Правительства Российской Федерации от 21.08.2019 № 1080 «Об

	<p>геодезической сети, государственной нивелирной сети и государственной гравиметрической сети</p>	<p>деятельности, приводящих к повреждению или уничтожению наружных опознавательных знаков пунктов, нарушению неизменности местоположения их центров, уничтожению, перемещению, засыпке или повреждению составных частей пунктов. Также на земельных участках в границах охранных зон пунктов запрещается проведение работ, размещение объектов и предметов, которые могут препятствовать доступу к пунктам.</p>	<p>охранных зонах пунктов геодезической сети, государственной нивелирной сети и государственной гравиметрической сети»</p>
11	<p>Зона минимальных расстояний до магистральных или промышленных трубопроводов (газопроводов, нефтепроводов и нефтепродуктопроводов, аммиакопроводов)</p>	<p>Перечень ограничений использования земельных участков в границах зоны минимальных расстояний до магистральных или промышленных трубопроводов определяется Правительством Российской Федерации в положении о данном виде зоны с особыми условиями использования территории.</p>	

Приложение № 1
к правилам землепользования и застройки
Сухогаёвского сельского поселения
Верхнехавского муниципального района
Воронежской области

СВЕДЕНИЯ О ГРАНИЦАХ ТЕРРИТОРИАЛЬНЫХ ЗОН,
СОДЕРЖАЩИЕ ГРАФИЧЕСКОЕ ОПИСАНИЕ МЕСТОПОЛОЖЕНИЯ
ГРАНИЦ ТЕРРИТОРИАЛЬНЫХ ЗОН, ПЕРЕЧЕНЬ КООРДИНАТ
ХАРАКТЕРНЫХ ТОЧЕК ГРАНИЦ ТЕРРИТОРИАЛЬНЫХ ЗОН
СЕЛА СУХИЕ ГАИ

ОПИСАНИЕ МЕСТОПОЛОЖЕНИЯ ГРАНИЦ

Зона застройки индивидуальными жилыми домами - Ж1

(наименование объекта, местоположение границ которого описано
(далее - объект)

Раздел 1

Сведения об объекте		
№ п/п	Характеристики объекта	Описание характеристик
1	2	3
1	Местоположение объекта	Воронежская область, Верхнехавский муниципальный район, Сухогаёвское сельское поселение, село Сухие Гаи
2	Площадь объекта \pm величина погрешности определения площади ($P \pm \text{Дельта } P$)	1243034 \pm 19511 м ²
3	Иные характеристики объекта	-

Раздел 2

Сведения о местоположении границ объекта					
1. Система координат: МСК - 36, зона I					
2. Сведения о характерных точках границ объекта					
Обозначение характерных точек границ	Координаты, м		Метод определения координат характерной точки	Средняя квадратическая погрешность положения характерной точки (Mt), м	Описание обозначения точки на местности (при наличии)
	X	Y			
1	2	3	4	5	6
1	526652.48	1345931.97	Картометрический	5.00	-
2	526650.16	1346014.96	Картометрический	5.00	-
3	526634.52	1346045.01	Картометрический	5.00	-
4	526574.78	1346087.91	Картометрический	5.00	-
5	526560.38	1346133.74	Картометрический	5.00	-
6	526584.91	1346177.07	Картометрический	5.00	-
7	526622.77	1346195.69	Картометрический	5.00	-
8	526676.75	1346235.01	Картометрический	5.00	-
9	526684.80	1346260.50	Картометрический	5.00	-
10	526731.47	1346253.76	Картометрический	5.00	-
11	526709.89	1346314.69	Картометрический	5.00	-
12	526706.82	1346333.95	Картометрический	5.00	-
13	526726.10	1346421.76	Картометрический	5.00	-
14	526758.27	1346489.08	Картометрический	5.00	-
15	526753.44	1346545.92	Картометрический	5.00	-
16	526715.72	1346577.16	Картометрический	5.00	-
17	526685.17	1346595.48	Картометрический	5.00	-
18	526681.21	1346594.24	Картометрический	5.00	-
19	526671.28	1346579.63	Картометрический	5.00	-
20	526577.71	1346414.72	Картометрический	5.00	-
21	526555.82	1346375.09	Картометрический	5.00	-
22	526542.08	1346348.53	Картометрический	5.00	-
23	526554.94	1346343.32	Картометрический	5.00	-
24	526585.33	1346329.03	Картометрический	5.00	-
25	526613.21	1346314.85	Картометрический	5.00	-
26	526558.15	1346203.87	Спутниковых геодезических измерений (определений)	0.10	-
27	526530.21	1346217.54	Спутниковых геодезических измерений (определений)	0.10	-
28	526513.39	1346217.99	Спутниковых геодезических измерений (определений)	0.10	-

1	2	3	4	5	6
29	526510.69	1346215.35	Спутниковых геодезических измерений (определений)	0.10	-
30	526480.70	1346232.54	Спутниковых геодезических измерений (определений)	0.10	-
31	526458.94	1346198.45	Спутниковых геодезических измерений (определений)	0.10	-
32	526439.04	1346178.66	Спутниковых геодезических измерений (определений)	0.10	-
33	526427.44	1346168.92	Спутниковых геодезических измерений (определений)	0.10	-
34	526428.80	1346166.21	Спутниковых геодезических измерений (определений)	0.10	-
35	526447.80	1346155.63	Спутниковых геодезических измерений (определений)	0.10	-
36	526460.68	1346149.66	Спутниковых геодезических измерений (определений)	0.10	-
37	526468.00	1346141.93	Спутниковых геодезических измерений (определений)	0.10	-
38	526475.19	1346135.05	Спутниковых геодезических измерений (определений)	0.10	-
39	526475.42	1346133.59	Спутниковых геодезических измерений (определений)	0.10	-
40	526475.48	1346131.45	Спутниковых геодезических измерений (определений)	0.10	-
41	526475.11	1346128.66	Спутниковых геодезических измерений (определений)	0.10	-
42	526454.77	1346082.83	Спутниковых геодезических измерений (определений)	0.10	-
43	526449.15	1346075.13	Спутниковых геодезических измерений (определений)	0.10	-
44	526411.86	1346094.29	Спутниковых геодезических измерений (определений)	0.10	-
45	526408.54	1346096.00	Спутниковых геодезических измерений (определений)	0.10	-

1	2	3	4	5	6
46	526406.79	1346094.66	Спутниковых геодезических измерений (определений)	0.10	-
47	526361.73	1346024.28	Аналитический	0.10	-
48	526280.70	1346086.88	Картометрический	5.00	-
49	526238.04	1346071.84	Картометрический	5.00	-
50	526191.56	1346056.43	Картометрический	5.00	-
51	526104.08	1346029.70	Картометрический	5.00	-
52	526055.06	1346016.77	Картометрический	5.00	-
53	525999.25	1346005.64	Картометрический	5.00	-
54	525900.26	1345991.90	Картометрический	5.00	-
55	525886.98	1345982.26	Картометрический	5.00	-
56	525881.79	1345957.20	Картометрический	5.00	-
57	525869.48	1345885.55	Картометрический	5.00	-
58	525909.87	1345830.01	Картометрический	5.00	-
59	525957.81	1345807.24	Картометрический	5.00	-
60	526005.97	1345817.03	Картометрический	5.00	-
61	526219.50	1345953.16	Картометрический	5.00	-
62	526244.37	1345960.97	Картометрический	5.00	-
63	526289.76	1345951.47	Картометрический	5.00	-
64	526328.29	1345929.91	Картометрический	5.00	-
65	526452.63	1345842.18	Картометрический	5.00	-
66	526504.52	1345843.52	Картометрический	5.00	-
67	526550.21	1345875.05	Картометрический	5.00	-
68	526560.58	1345885.51	Картометрический	5.00	-
69	526595.83	1345921.40	Картометрический	5.00	-
1	526652.48	1345931.97	Картометрический	5.00	-
70	526865.11	1346489.52	Картометрический	5.00	-
71	526886.93	1346531.26	Картометрический	5.00	-
72	527046.30	1346707.92	Картометрический	5.00	-
73	527097.81	1346703.82	Картометрический	5.00	-
74	527248.89	1346840.02	Картометрический	5.00	-
75	527244.95	1346880.26	Картометрический	5.00	-
76	527111.77	1347010.73	Картометрический	5.00	-
77	527085.22	1347049.56	Аналитический	0.10	-
78	527061.70	1347020.31	Аналитический	0.10	-
79	526974.71	1346922.95	Аналитический	0.10	-
80	526932.89	1346882.48	Аналитический	0.10	-
81	526858.85	1346813.67	Аналитический	0.10	-
82	526795.96	1346752.28	Аналитический	0.10	-
83	526730.06	1346679.12	Аналитический	0.10	-
84	526690.62	1346627.14	Картометрический	5.00	-
85	526694.85	1346624.67	Картометрический	5.00	-
86	526693.40	1346616.72	Картометрический	5.00	-
87	526694.51	1346612.47	Картометрический	5.00	-

1	2	3	4	5	6
88	526697.04	1346608.89	Картометрический	5.00	-
89	526706.26	1346602.94	Картометрический	5.00	-
90	526724.77	1346589.71	Картометрический	5.00	-
91	526817.02	1346523.85	Картометрический	5.00	-
70	526865.11	1346489.52	Картометрический	5.00	-
92	526793.80	1346754.36	Аналитический	0.10	-
93	526731.45	1346830.49	Картометрический	5.00	-
94	526683.38	1346878.72	Картометрический	5.00	-
95	526704.36	1346914.87	Картометрический	5.00	-
96	526688.65	1346930.33	Картометрический	5.00	-
97	526676.45	1346979.88	Картометрический	5.00	-
98	526662.41	1347074.54	Картометрический	5.00	-
99	526614.23	1347136.25	Картометрический	5.00	-
100	526391.50	1347262.75	Картометрический	5.00	-
101	526364.94	1347189.18	Картометрический	5.00	-
102	526337.42	1347193.73	Картометрический	5.00	-
103	526329.19	1347193.11	Картометрический	5.00	-
104	526274.61	1347116.03	Картометрический	5.00	-
105	526277.19	1347112.50	Аналитический	0.10	-
106	526279.25	1347097.19	Аналитический	0.10	-
107	526285.30	1347084.38	Аналитический	0.10	-
108	526298.94	1347068.90	Аналитический	0.10	-
109	526352.56	1346997.26	Аналитический	0.10	-
110	526379.40	1346968.57	Аналитический	0.10	-
111	526414.29	1346936.35	Аналитический	0.10	-
112	526442.09	1346914.81	Аналитический	0.10	-
113	526495.47	1346875.17	Аналитический	0.10	-
114	526529.28	1346841.88	Аналитический	0.10	-
115	526571.59	1346812.59	Аналитический	0.10	-
116	526598.80	1346791.52	Аналитический	0.10	-
117	526620.66	1346774.31	Аналитический	0.10	-
118	526635.33	1346760.07	Аналитический	0.10	-
119	526658.52	1346732.15	Аналитический	0.10	-
120	526678.51	1346716.29	Аналитический	0.10	-
121	526702.67	1346699.58	Аналитический	0.10	-
122	526725.16	1346677.63	Аналитический	0.10	-
123	526726.99	1346680.03	Аналитический	0.10	-
124	526727.75	1346681.03	Аналитический	0.10	-
92	526793.80	1346754.36	Аналитический	0.10	-
125	526460.20	1346228.40	Картометрический	5.00	-
126	526474.05	1346248.88	Картометрический	5.00	-
127	526543.52	1346383.18	Картометрический	5.00	-
128	526564.91	1346421.54	Картометрический	5.00	-
129	526656.47	1346585.65	Картометрический	5.00	-

1	2	3	4	5	6
130	526665.34	1346601.35	Картометрический	5.00	-
131	526684.52	1346630.58	Картометрический	5.00	-
132	526687.91	1346628.66	Картометрический	5.00	-
133	526693.23	1346635.64	Аналитический	0.10	-
134	526695.05	1346638.03	Аналитический	0.10	-
135	526644.11	1346675.00	Аналитический	0.10	-
136	526597.72	1346714.47	Аналитический	0.10	-
137	526550.48	1346753.03	Аналитический	0.10	-
138	526496.99	1346797.17	Аналитический	0.10	-
139	526377.24	1346899.83	Аналитический	0.10	-
140	526344.29	1346926.81	Аналитический	0.10	-
141	526283.63	1346977.37	Аналитический	0.10	-
142	526228.72	1347026.34	Аналитический	0.10	-
143	526220.05	1347035.65	Аналитический	0.10	-
144	526220.60	1347036.66	Картометрический	5.00	-
145	526195.76	1347034.60	Аналитический	0.10	-
146	526178.95	1347031.21	Аналитический	0.10	-
147	526131.22	1347023.67	Аналитический	0.10	-
148	526093.21	1347001.25	Аналитический	0.10	-
149	526073.11	1346989.39	Аналитический	0.10	-
150	526051.72	1346977.65	Аналитический	0.10	-
151	526030.48	1346964.98	Картометрический	5.00	-
152	525658.59	1346687.90	Картометрический	5.00	-
153	525570.63	1346588.08	Картометрический	5.00	-
154	525657.79	1346511.09	Картометрический	5.00	-
155	525719.79	1346414.69	Картометрический	5.00	-
156	525840.65	1346159.47	Картометрический	5.00	-
157	525621.85	1346059.00	Картометрический	5.00	-
158	525642.52	1345970.97	Картометрический	5.00	-
159	525729.45	1345985.83	Картометрический	5.00	-
160	525799.01	1345994.20	Картометрический	5.00	-
161	525896.62	1346004.20	Картометрический	5.00	-
162	525996.39	1346019.40	Картометрический	5.00	-
163	526003.58	1346027.07	Картометрический	5.00	-
164	526003.07	1346032.62	Картометрический	5.00	-
165	526015.23	1346035.38	Картометрический	5.00	-
166	526019.35	1346028.73	Картометрический	5.00	-
167	526024.96	1346024.75	Картометрический	5.00	-
168	526052.95	1346029.86	Картометрический	5.00	-
169	526094.36	1346040.70	Картометрический	5.00	-
170	526186.31	1346069.54	Картометрический	5.00	-
171	526194.71	1346073.01	Картометрический	5.00	-
172	526196.74	1346076.28	Картометрический	5.00	-
173	526195.64	1346083.92	Картометрический	5.00	-
174	526206.21	1346087.87	Картометрический	5.00	-
175	526203.23	1346098.17	Картометрический	5.00	-

1	2	3	4	5	6
176	526204.66	1346107.66	Картометрический	5.00	-
177	526214.67	1346121.37	Картометрический	5.00	-
178	526221.28	1346126.09	Аналитический	0.10	-
179	526296.57	1346170.52	Аналитический	0.10	-
180	526304.83	1346181.03	Аналитический	0.10	-
181	526305.77	1346195.49	Аналитический	0.10	-
182	526301.92	1346212.30	Аналитический	0.10	-
183	526294.56	1346263.07	Аналитический	0.10	-
184	526288.41	1346293.60	Картометрический	5.00	-
185	526302.90	1346283.63	Картометрический	5.00	-
186	526367.38	1346244.45	Картометрический	5.00	-
187	526404.48	1346282.95	Картометрический	5.00	-
188	526429.64	1346258.21	Картометрический	5.00	-
125	526460.20	1346228.40	Картометрический	5.00	-
189	526301.90	1346182.15	Аналитический	0.10	-
190	526302.75	1346195.25	Аналитический	0.10	-
191	526298.97	1346211.73	Аналитический	0.10	-
192	526274.52	1346253.43	Картометрический	5.00	-
193	526228.95	1346300.02	Картометрический	5.00	-
194	526171.72	1346364.03	Картометрический	5.00	-
195	526098.64	1346414.74	Картометрический	5.00	-
196	526096.59	1346414.60	Аналитический	0.10	-
197	526086.15	1346378.28	Аналитический	0.10	-
198	526085.87	1346354.76	Аналитический	0.10	-
199	526088.55	1346336.11	Аналитический	0.10	-
200	526096.78	1346317.43	Аналитический	0.10	-
201	526157.24	1346213.94	Аналитический	0.10	-
202	526193.61	1346161.93	Аналитический	0.10	-
203	526211.21	1346142.49	Аналитический	0.10	-
204	526219.72	1346128.65	Аналитический	0.10	-
205	526294.53	1346172.78	Аналитический	0.10	-
189	526301.90	1346182.15	Аналитический	0.10	-
206	524977.02	1346105.65	Картометрический	5.00	-
207	525289.32	1346348.27	Картометрический	5.00	-
208	525246.46	1346413.30	Картометрический	5.00	-
209	525208.88	1346469.25	Картометрический	5.00	-
210	525142.70	1346525.45	Картометрический	5.00	-
211	525118.63	1346524.76	Картометрический	5.00	-
212	525073.92	1346489.63	Картометрический	5.00	-
213	525060.46	1346506.59	Аналитический	0.10	-
214	525039.43	1346491.07	Аналитический	0.10	-
215	525053.32	1346473.44	Картометрический	5.00	-
216	524836.94	1346303.38	Картометрический	5.00	-
217	524838.43	1346269.86	Картометрический	5.00	-

1	2	3	4	5	6
218	524883.47	1346194.79	Картометрический	5.00	-
219	524888.36	1346168.16	Картометрический	5.00	-
220	524915.03	1346153.82	Картометрический	5.00	-
221	524949.39	1346127.01	Картометрический	5.00	-
206	524977.02	1346105.65	Картометрический	5.00	-
3. Сведения о характерных точках части (частей) границы объекта					
Обозначение характерных точек части границы	Координаты, м		Метод определения координат характерной точки	Средняя квадратическая погрешность положения характерной точки (Mt), м	Описание обозначения точки на местности (при наличии)
	X	Y			
1	2	3	4	5	6
Часть №					
-	-	-	-	-	-

ОПИСАНИЕ МЕСТОПОЛОЖЕНИЯ ГРАНИЦ

Общественно-деловая зона - ОД

(наименование объекта, местоположение границ которого описано
(далее - объект)

Раздел I

Сведения об объекте		
№ п/п	Характеристики объекта	Описание характеристик
1	2	3
1	Местоположение объекта	Воронежская область, Верхнехавский муниципальный район, Сухогаёвское сельское поселение, село Сухие Гаи
2	Площадь объекта \pm величина погрешности определения площади ($P \pm \Delta P$)	43775 \pm 3661 м ²
3	Иные характеристики объекта	-

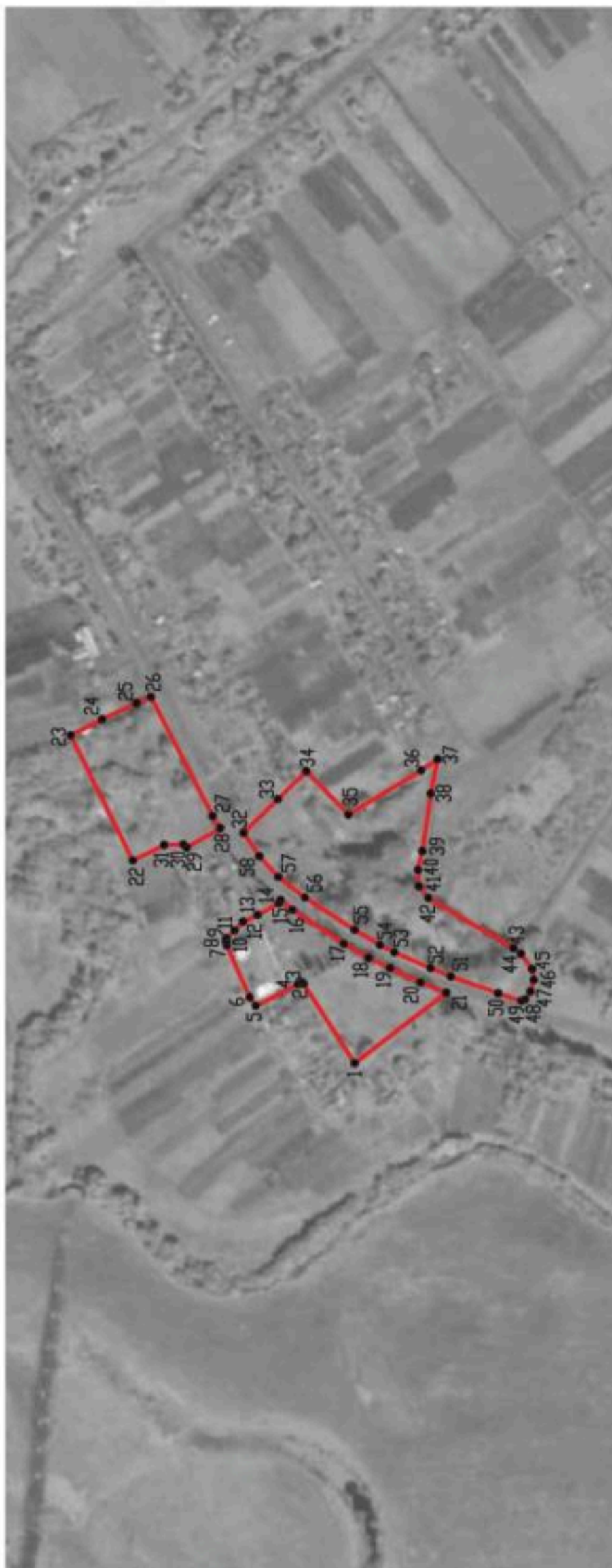
Сведения о местоположении границ объекта					
1. Система координат: МСК - 36, зона I					
2. Сведения о характерных точках границ объекта					
Обозначение характерных точек границ	Координаты, м		Метод определения координат характерной точки	Средняя квадратическая погрешность положения характерной точки (M _t), м	Описание обозначения точки на местности (при наличии)
	X	Y			
1	2	3	4	5	6
1	526361.73	1346024.28	Аналитический	0.10	-
2	526406.79	1346094.66	Спутниковых геодезических измерений (определений)	0.10	-
3	526408.54	1346096.00	Спутниковых геодезических измерений (определений)	0.10	-
4	526411.86	1346094.29	Спутниковых геодезических измерений (определений)	0.10	-
5	526449.15	1346075.13	Спутниковых геодезических измерений (определений)	0.10	-
6	526454.77	1346082.83	Спутниковых геодезических измерений (определений)	0.10	-
7	526475.11	1346128.66	Спутниковых геодезических измерений (определений)	0.10	-
8	526475.48	1346131.45	Спутниковых геодезических измерений (определений)	0.10	-
9	526475.42	1346133.59	Спутниковых геодезических измерений (определений)	0.10	-
10	526475.19	1346135.05	Спутниковых геодезических измерений (определений)	0.10	-
11	526468.00	1346141.93	Спутниковых геодезических измерений (определений)	0.10	-
12	526460.68	1346149.66	Спутниковых геодезических измерений (определений)	0.10	-
13	526447.80	1346155.63	Спутниковых геодезических измерений (определений)	0.10	-

1	2	3	4	5	6
14	526428.80	1346166.21	Спутниковых геодезических измерений (определений)	0.10	-
15	526427.44	1346168.92	Картометрический	5.00	-
16	526416.73	1346160.17	Картометрический	5.00	-
17	526371.30	1346130.18	Картометрический	5.00	-
18	526349.62	1346117.52	Картометрический	5.00	-
19	526330.41	1346108.50	Картометрический	5.00	-
20	526303.59	1346095.91	Картометрический	5.00	-
21	526280.70	1346086.88	Картометрический	5.00	-
1	526361.73	1346024.28	Аналитический	0.10	-
22	526558.15	1346203.87	Спутниковых геодезических измерений (определений)	0.10	-
23	526613.21	1346314.85	Картометрический	5.00	-
24	526585.33	1346329.03	Картометрический	5.00	-
25	526554.94	1346343.32	Картометрический	5.00	-
26	526542.08	1346348.53	Картометрический	5.00	-
27	526487.56	1346243.32	Картометрический	5.00	-
28	526480.70	1346232.54	Спутниковых геодезических измерений (определений)	0.10	-
29	526510.69	1346215.35	Спутниковых геодезических измерений (определений)	0.10	-
30	526513.39	1346217.99	Спутниковых геодезических измерений (определений)	0.10	-
31	526530.21	1346217.54	Спутниковых геодезических измерений (определений)	0.10	-
22	526558.15	1346203.87	Спутниковых геодезических измерений (определений)	0.10	-
32	526460.20	1346228.40	Картометрический	5.00	-
33	526429.64	1346258.21	Картометрический	5.00	-
34	526404.48	1346282.95	Картометрический	5.00	-
35	526367.38	1346244.45	Картометрический	5.00	-
36	526302.90	1346283.63	Картометрический	5.00	-
37	526288.41	1346293.60	Картометрический	5.00	-
38	526294.56	1346263.07	Аналитический	0.10	-
39	526301.92	1346212.30	Аналитический	0.10	-
40	526305.77	1346195.49	Аналитический	0.10	-
41	526304.83	1346181.03	Аналитический	0.10	-
42	526296.57	1346170.52	Аналитический	0.10	-
43	526221.28	1346126.09	Аналитический	0.10	-

1	2	3	4	5	6
44	526214.67	1346121.37	Аналитический	0.10	-
45	526204.66	1346107.66	Аналитический	0.10	-
46	526203.23	1346098.17	Аналитический	0.10	-
47	526206.21	1346087.87	Картометрический	5.00	-
48	526210.91	1346080.83	Картометрический	5.00	-
49	526214.29	1346079.61	Картометрический	5.00	-
50	526234.86	1346086.29	Картометрический	5.00	-
51	526276.80	1346101.27	Картометрический	5.00	-
52	526294.79	1346108.62	Картометрический	5.00	-
53	526326.75	1346122.48	Картометрический	5.00	-
54	526339.42	1346129.03	Картометрический	5.00	-
55	526361.77	1346142.35	Картометрический	5.00	-
56	526405.82	1346170.95	Картометрический	5.00	-
57	526429.37	1346189.26	Картометрический	5.00	-
58	526446.17	1346207.59	Картометрический	5.00	-
32	526460.20	1346228.40	Картометрический	5.00	-
3. Сведения о характерных точках части (частей) границы объекта					
Обозначение характерных точек части границы	Координаты, м		Метод определения координат характерной точки	Средняя квадратическая погрешность положения характерной точки (Mt), м	Описание обозначения точки на местности (при наличии)
	X	Y			
1	2	3	4	5	6
Часть №					
-	-	-	-	-	-

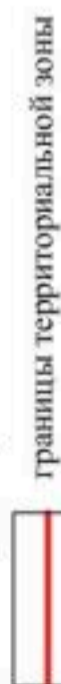
Раздел 4

План границ объекта



Масштаб 1:5000

Используемые условные знаки и обозначения:



границы территориальной зоны



характерная точка границ территориальной зоны

Руководитель БУВО «Нормативно-проектный центр»

Подпись Ю.В.Шалыгина Дата « 19 » мая 2021 г.

Место для оттиска печати (при наличии) лица, составившего описание местоположения границ объекта



ОПИСАНИЕ МЕСТОПОЛОЖЕНИЯ ГРАНИЦ

Зона улиц, дорог, инженерной и транспортной инфраструктуры - ИТ1

(наименование объекта, местоположение границ которого описано
(далее - объект)

Раздел 1

Сведения об объекте		
№ п/п	Характеристики объекта	Описание характеристик
1	2	3
1	Местоположение объекта	Воронежская область, Верхнехавский муниципальный район, Сухогаёвское сельское поселение, село Сухие Гаи
2	Площадь объекта \pm величина погрешности определения площади ($P \pm \text{Дельта } P$)	25210 \pm 2779 м ²
3	Иные характеристики объекта	-

Раздел 2

Сведения о местоположении границ объекта					
1. Система координат: МСК - 36, зона I					
2. Сведения о характерных точках границ объекта					
Обозначение характерных точек границ	Координаты, м		Метод определения координат характерной точки	Средняя квадратическая погрешность положения характерной точки (Mt), м	Описание обозначения точки на местности (при наличии)
	X	Y			
1	2	3	4	5	6
1	526856.60	1346473.23	Картометрический	5.00	-
2	526865.11	1346489.52	Картометрический	5.00	-
3	526817.02	1346523.85	Картометрический	5.00	-
4	526724.77	1346589.71	Картометрический	5.00	-
5	526706.26	1346602.94	Картометрический	5.00	-
6	526697.04	1346608.89	Картометрический	5.00	-
7	526694.51	1346612.47	Картометрический	5.00	-
8	526693.40	1346616.72	Картометрический	5.00	-
9	526694.85	1346624.67	Картометрический	5.00	-
10	526690.62	1346627.14	Картометрический	5.00	-
11	526730.06	1346679.12	Аналитический	0.10	-
12	526795.96	1346752.28	Аналитический	0.10	-
13	526858.85	1346813.67	Аналитический	0.10	-
14	526932.89	1346882.48	Аналитический	0.10	-
15	526974.71	1346922.95	Аналитический	0.10	-
16	527061.70	1347020.31	Аналитический	0.10	-
17	527085.22	1347049.56	Аналитический	0.10	-
18	527083.43	1347052.13	Аналитический	0.10	-
19	527059.41	1347022.25	Аналитический	0.10	-
20	526972.54	1346925.03	Аналитический	0.10	-
21	526930.82	1346884.66	Аналитический	0.10	-
22	526856.78	1346815.84	Аналитический	0.10	-
23	526793.80	1346754.36	Аналитический	0.10	-
24	526727.75	1346681.03	Аналитический	0.10	-
25	526726.99	1346680.03	Аналитический	0.10	-
26	526725.16	1346677.63	Аналитический	0.10	-
27	526695.05	1346638.03	Аналитический	0.10	-
28	526693.23	1346635.64	Аналитический	0.10	-
29	526687.91	1346628.66	Картометрический	5.00	-
30	526684.52	1346630.58	Картометрический	5.00	-
31	526665.34	1346601.35	Картометрический	5.00	-
32	526656.47	1346585.65	Картометрический	5.00	-
33	526564.91	1346421.54	Картометрический	5.00	-
34	526543.52	1346383.18	Картометрический	5.00	-
35	526474.05	1346248.88	Картометрический	5.00	-

1	2	3	4	5	6
36	526460.20	1346228.40	Картометрический	5.00	-
37	526446.17	1346207.59	Картометрический	5.00	-
38	526429.37	1346189.26	Картометрический	5.00	-
39	526405.82	1346170.95	Картометрический	5.00	-
40	526361.77	1346142.35	Картометрический	5.00	-
41	526339.42	1346129.03	Картометрический	5.00	-
42	526326.75	1346122.48	Картометрический	5.00	-
43	526294.79	1346108.62	Картометрический	5.00	-
44	526276.80	1346101.27	Картометрический	5.00	-
45	526234.86	1346086.29	Картометрический	5.00	-
46	526214.29	1346079.61	Картометрический	5.00	-
47	526210.91	1346080.83	Картометрический	5.00	-
48	526206.21	1346087.87	Картометрический	5.00	-
49	526195.64	1346083.92	Картометрический	5.00	-
50	526196.74	1346076.28	Картометрический	5.00	-
51	526194.71	1346073.01	Картометрический	5.00	-
52	526186.31	1346069.54	Картометрический	5.00	-
53	526094.36	1346040.70	Картометрический	5.00	-
54	526052.95	1346029.86	Картометрический	5.00	-
55	526024.96	1346024.75	Картометрический	5.00	-
56	526019.35	1346028.73	Картометрический	5.00	-
57	526015.23	1346035.38	Картометрический	5.00	-
58	526003.07	1346032.62	Картометрический	5.00	-
59	526003.58	1346027.07	Картометрический	5.00	-
60	525996.39	1346019.40	Картометрический	5.00	-
61	525896.62	1346004.20	Картометрический	5.00	-
62	525799.01	1345994.20	Картометрический	5.00	-
63	525729.45	1345985.83	Картометрический	5.00	-
64	525642.52	1345970.97	Аналитический	0.50	-
65	525645.94	1345956.42	Аналитический	0.50	-
66	525730.52	1345971.59	Картометрический	5.00	-
67	525798.20	1345980.78	Картометрический	5.00	-
68	525900.26	1345991.90	Картометрический	5.00	-
69	525999.25	1346005.64	Картометрический	5.00	-
70	526055.06	1346016.77	Картометрический	5.00	-
71	526104.08	1346029.70	Картометрический	5.00	-
72	526191.56	1346056.43	Картометрический	5.00	-
73	526238.04	1346071.84	Картометрический	5.00	-
74	526280.70	1346086.88	Картометрический	5.00	-
75	526303.59	1346095.91	Картометрический	5.00	-
76	526330.41	1346108.50	Картометрический	5.00	-
77	526349.62	1346117.52	Картометрический	5.00	-
78	526371.30	1346130.18	Картометрический	5.00	-
79	526416.73	1346160.17	Картометрический	5.00	-
80	526427.44	1346168.92	Картометрический	5.00	-
81	526439.04	1346178.66	Картометрический	5.00	-
82	526458.94	1346198.45	Картометрический	5.00	-
83	526487.56	1346243.32	Картометрический	5.00	-

1	2	3	4	5	6
84	526542.08	1346348.53	Картометрический	5.00	-
85	526555.82	1346375.09	Картометрический	5.00	-
86	526577.71	1346414.72	Картометрический	5.00	-
87	526671.28	1346579.63	Картометрический	5.00	-
88	526681.21	1346594.24	Картометрический	5.00	-
89	526685.17	1346595.48	Картометрический	5.00	-
90	526715.72	1346577.16	Картометрический	5.00	-
91	526753.44	1346545.92	Картометрический	5.00	-
92	526806.50	1346510.19	Картометрический	5.00	-
1	526856.60	1346473.23	Картометрический	5.00	-
3. Сведения о характерных точках части (частей) границы объекта					
Обозначение характерных точек части границы	Координаты, м		Метод определения координат характерной точки	Средняя квадратическая погрешность положения характерной точки (Mt), м	Описание обозначения точки на местности (при наличии)
	X	Y			
1	2	3	4	5	6
Часть №					
-	-	-	-	-	-

Рисунок 4
План трассы трассы



Масштаб 1:2000

Виды трассы условны, не являются объектами:
— граница территории, подлежащей изъятию;
— граница территории, подлежащей изъятию.

Уполномоченный орган: Управление государственного имущества
Специальность: 08.02.01 Экономика, 2014-15-4-004-001
Масштаб: 1:2000



ОПИСАНИЕ МЕСТОПОЛОЖЕНИЯ ГРАНИЦ

Зона сельскохозяйственного использования в границах населенных пунктов - СХ1

(наименование объекта, местоположение границ которого описано
(далее - объект)

Раздел 1

Сведения об объекте		
№ п/п	Характеристики объекта	Описание характеристик
1	2	3
1	Местоположение объекта	Воронежская область, Верхнехавский муниципальный район, Сухогаёвское сельское поселение, село Сухие Гаи
2	Площадь объекта \pm величина погрешности определения площади ($P \pm \text{Дельта } P$)	161437 \pm 7031 м ²
3	Иные характеристики объекта	-

Раздел 2

Сведения о местоположении границ объекта					
1. Система координат: МСК - 36, зона I					
2. Сведения о характерных точках границ объекта					
Обозначение характерных точек границ	Координаты, м		Метод определения координат характерной точки	Средняя квадратическая погрешность положения характерной точки (Mt), м	Описание обозначения точки на местности (при наличии)
	X	Y			
1	2	3	4	5	6
1	525869.48	1345885.55	Картометрический	5.00	-
2	525881.79	1345957.20	Картометрический	5.00	-
3	525886.98	1345982.26	Картометрический	5.00	-
4	525900.26	1345991.90	Картометрический	5.00	-
5	525798.20	1345980.78	Картометрический	5.00	-
6	525730.52	1345971.59	Картометрический	5.00	-
7	525645.94	1345956.42	Картометрический	5.00	-
8	525649.23	1345942.41	Картометрический	5.00	-
9	525763.09	1345961.81	Картометрический	5.00	-
10	525802.03	1345957.90	Картометрический	5.00	-
11	525836.69	1345928.70	Картометрический	5.00	-
1	525869.48	1345885.55	Картометрический	5.00	-
12	526725.16	1346677.63	Аналитический	0.10	-
13	526702.67	1346699.58	Аналитический	0.10	-
14	526678.51	1346716.29	Аналитический	0.10	-
15	526658.52	1346732.15	Аналитический	0.10	-
16	526635.33	1346760.07	Аналитический	0.10	-
17	526620.66	1346774.31	Аналитический	0.10	-
18	526598.80	1346791.52	Аналитический	0.10	-
19	526571.59	1346812.59	Аналитический	0.10	-
20	526529.28	1346841.88	Аналитический	0.10	-
21	526495.47	1346875.17	Аналитический	0.10	-
22	526442.09	1346914.81	Аналитический	0.10	-
23	526414.29	1346936.35	Аналитический	0.10	-
24	526379.40	1346968.57	Аналитический	0.10	-
25	526352.56	1346997.26	Аналитический	0.10	-
26	526298.94	1347068.90	Аналитический	0.10	-
27	526285.30	1347084.38	Аналитический	0.10	-
28	526279.25	1347097.19	Аналитический	0.10	-
29	526277.19	1347112.50	Аналитический	0.10	-
30	526274.61	1347116.03	Картометрический	5.00	-
31	526253.25	1347087.81	Картометрический	5.00	-
32	526220.60	1347036.66	Картометрический	5.00	-
33	526220.05	1347035.65	Аналитический	0.10	-

1	2	3	4	5	6
34	526228.72	1347026.34	Аналитический	0.10	-
35	526283.63	1346977.37	Аналитический	0.10	-
36	526344.29	1346926.81	Аналитический	0.10	-
37	526377.24	1346899.83	Аналитический	0.10	-
38	526496.99	1346797.17	Аналитический	0.10	-
39	526550.48	1346753.03	Аналитический	0.10	-
40	526597.72	1346714.47	Аналитический	0.10	-
41	526644.11	1346675.00	Аналитический	0.10	-
42	526695.05	1346638.03	Аналитический	0.10	-
12	526725.16	1346677.63	Аналитический	0.10	-
43	527083.43	1347052.13	Аналитический	0.10	-
44	526962.90	1347145.77	Картометрический	5.00	-
45	526844.91	1347219.79	Картометрический	5.00	-
46	526808.71	1347213.87	Картометрический	5.00	-
47	526758.05	1347134.83	Картометрический	5.00	-
48	526701.58	1347176.44	Картометрический	5.00	-
49	526665.24	1347159.72	Картометрический	5.00	-
50	526614.23	1347136.25	Картометрический	5.00	-
51	526662.41	1347074.54	Картометрический	5.00	-
52	526676.45	1346979.88	Картометрический	5.00	-
53	526688.65	1346930.33	Картометрический	5.00	-
54	526704.36	1346914.87	Картометрический	5.00	-
55	526683.38	1346878.72	Картометрический	5.00	-
56	526731.45	1346830.49	Картометрический	5.00	-
57	526793.80	1346754.36	Аналитический	0.10	-
58	526856.78	1346815.84	Аналитический	0.10	-
59	526930.82	1346884.66	Аналитический	0.10	-
60	526972.54	1346925.03	Аналитический	0.10	-
61	527059.41	1347022.25	Аналитический	0.10	-
43	527083.43	1347052.13	Аналитический	0.10	-

3. Сведения о характерных точках части (частей) границы объекта



Обозначение характерных точек части границы	Координаты, м		Метод определения координат характерной точки	Средняя квадратическая погрешность положения характерной точки (Mt), м	Описание обозначения точки на местности (при наличии)
	X	Y			
1	2	3	4	5	6
Часть №					
-	-	-	-	-	-

Раздел 4
План границ объекта




Масштаб 1:5000

Используемые условные знаки и обозначения:

- | | |
|---|---|
|  | границы территориальной зоны |
|  | характерная точка границ территориальной зоны |

Руководитель БУВО «Нормативно-проектный центр»

Подпись  Ю.В.Шалыгина Дата « 19 » мая 2021г.

Место для вставки печати (при наличии) лица, составившего описание местоположения границ объекта



ОПИСАНИЕ МЕСТОПОЛОЖЕНИЯ ГРАНИЦ

Зона ритуальных объектов - СНТ

(наименование объекта, местоположение границ которого описано
(далее - объект)

Раздел I


Сведения об объекте		
№ п/п	Характеристики объекта	Описание характеристик
1	2	3
1	Местоположение объекта	Воронежская область, Верхнехавский муниципальный район, Сухогаёвское сельское поселение, село Сухие Гаи
2	Площадь объекта \pm величина погрешности определения площади ($P \pm \text{Дельта } P$)	28526+/-2956 м ²
3	Иные характеристики объекта	-

Раздел 2

Сведения о местоположении границ объекта					
1. Система координат: МСК - 36, зона 1					
2. Сведения о характерных точках границ объекта					
Обозначение характерных точек границ	Координаты, м		Метод определения координат характерной точки	Средняя квадратическая погрешность положения характерной точки (Mt), м	Описание обозначения точки на местности (при наличии)
	X	Y			
1	2	3	4	5	6
1	526301.90	1346182.15	Аналитический	0.10	-
2	526302.75	1346195.25	Аналитический	0.10	-
3	526298.97	1346211.73	Аналитический	0.10	-
4	526274.52	1346253.43	Картометрический	5.00	-
5	526228.95	1346300.02	Картометрический	5.00	-
6	526171.72	1346364.03	Картометрический	5.00	-
7	526098.64	1346414.74	Картометрический	5.00	-
8	526096.59	1346414.60	Аналитический	0.10	-
9	526086.15	1346378.28	Аналитический	0.10	-
10	526085.87	1346354.76	Аналитический	0.10	-
11	526088.55	1346336.11	Аналитический	0.10	-
12	526096.78	1346317.43	Аналитический	0.10	-
13	526157.24	1346213.94	Аналитический	0.10	-
14	526193.61	1346161.93	Аналитический	0.10	-
15	526211.21	1346142.49	Аналитический	0.10	-
16	526219.72	1346128.65	Аналитический	0.10	-
17	526294.53	1346172.78	Аналитический	0.10	-
1	526301.90	1346182.15	Аналитический	0.10	-
3. Сведения о характерных точках части (частей) границы объекта					
Обозначение характерных точек части границы	Координаты, м		Метод определения координат характерной точки	Средняя квадратическая погрешность положения характерной точки (Mt), м	Описание обозначения точки на местности (при наличии)
	X	Y			
1	2	3	4	5	6
Часть №					
-	-	-	-	-	-

Раздел 4

План границ объекта



Масштаб 1:5000

Используемые условные знаки и обозначения :



границы территориальной зоны



характерная точка границ территориальной зоны

Руководитель БУВО «Нормативно-проектный центр»

Подпись Ю.В.Шалыгина Дата « 19 » мая 2021г.

Место для отписки печатки (при наличии) лица, составившего описание местоположения границ объекта



Приложение № 2
к правилам землепользования и застройки
Сухогаёвского сельского поселения
Верхнехавского муниципального района
Воронежской области

СВЕДЕНИЯ О ГРАНИЦАХ ТЕРРИТОРИАЛЬНЫХ ЗОН,
СОДЕРЖАЩИЕ ГРАФИЧЕСКОЕ ОПИСАНИЕ МЕСТОПОЛОЖЕНИЯ
ГРАНИЦ ТЕРРИТОРИАЛЬНЫХ ЗОН, ПЕРЕЧЕНЬ КООРДИНАТ
ХАРАКТЕРНЫХ ТОЧЕК ГРАНИЦ ТЕРРИТОРИАЛЬНЫХ ЗОН
ДЕРЕВНИ АНДРЕЕВКА 1-Я

ОПИСАНИЕ МЕСТОПОЛОЖЕНИЯ ГРАНИЦ

Зона застройки индивидуальными жилыми домами - Ж1

 (наименование объекта, местоположение границ которого описано
 (далее - объект)

Раздел 1

Сведения об объекте		
№ п/п	Характеристики объекта	Описание характеристик
1	2	3
1	Местоположение объекта	Воронежская область, Верхнехавский муниципальный район, Сухогаёвское сельское поселение, деревня Андреевка 1-я
2	Площадь объекта \pm величина погрешности определения площади ($P \pm \text{Дельта } P$)	327374 \pm 10013 м ²
3	Иные характеристики объекта	-

Раздел 2

Сведения о местоположении границ объекта					
1. Система координат: МСК - 36, зона I					
2. Сведения о характерных точках границ объекта					
Обозначение характерных точек границ	Координаты, м		Метод определения координат характерной точки	Средняя квадратическая погрешность положения характерной точки (M _t), м	Описание обозначения точки на местности (при наличии)
	X	Y			
1	2	3	4	5	6
1	524672.63	1345020.42	Картометрический	5.00	-
2	524774.04	1345185.68	Картометрический	5.00	-
3	524806.59	1345257.57	Картометрический	5.00	-
4	524820.72	1345282.60	Картометрический	5.00	-
5	524828.21	1345294.27	Картометрический	5.00	-
6	524819.91	1345369.23	Картометрический	5.00	-
7	524824.83	1345422.07	Картометрический	5.00	-
8	524836.68	1345451.81	Картометрический	5.00	-
9	524846.51	1345475.75	Картометрический	5.00	-
10	524854.59	1345492.98	Картометрический	5.00	-
11	524864.20	1345512.44	Картометрический	5.00	-
12	524896.16	1345526.75	Картометрический	5.00	-
13	524941.62	1345527.43	Картометрический	5.00	-
14	524972.49	1345499.25	Картометрический	5.00	-
15	525005.17	1345452.50	Картометрический	5.00	-
16	525018.36	1345465.66	Картометрический	5.00	-
17	525078.07	1345493.43	Картометрический	5.00	-
18	525128.65	1345505.38	Картометрический	5.00	-
19	525171.13	1345531.51	Картометрический	5.00	-
20	525139.42	1345586.89	Картометрический	5.00	-
21	525117.20	1345643.80	Картометрический	5.00	-
22	525096.41	1345674.36	Картометрический	5.00	-
23	525087.26	1345686.57	Картометрический	5.00	-
24	525004.67	1345756.30	Картометрический	5.00	-
25	524976.40	1345707.83	Картометрический	5.00	-
26	524937.50	1345781.43	Картометрический	5.00	-
27	524931.07	1345771.28	Картометрический	5.00	-
28	524890.34	1345685.39	Картометрический	5.00	-
29	524845.38	1345587.34	Аналитический	0.10	-
30	524831.12	1345562.03	Картометрический	5.00	-
31	524812.28	1345533.98	Картометрический	5.00	-
32	524753.44	1345454.17	Картометрический	5.00	-
33	524702.86	1345383.94	Картометрический	5.00	-
34	524655.62	1345312.57	Картометрический	5.00	-
35	524613.60	1345246.27	Картометрический	5.00	-



36	524591.10	1345208.19	Картометрический	5.00	-
37	524551.33	1345139.31	Картометрический	5.00	-
38	524542.03	1345125.81	Аналитический	2.50	-
39	524549.53	1345119.75	Аналитический	2.50	-
1	524672.63	1345020.42	Картометрический	5.00	-
40	524540.41	1345144.34	Картометрический	5.00	-
41	524580.96	1345215.38	Картометрический	5.00	-
42	524598.30	1345245.50	Картометрический	5.00	-
43	524599.45	1345252.68	Картометрический	5.00	-
44	524589.27	1345259.44	Картометрический	5.00	-
45	524595.55	1345270.61	Картометрический	5.00	-
46	524604.45	1345269.86	Картометрический	5.00	-
47	524610.82	1345271.83	Картометрический	5.00	-
48	524615.58	1345276.99	Картометрический	5.00	-
49	524642.80	1345318.82	Картометрический	5.00	-
50	524690.37	1345390.23	Картометрический	5.00	-
51	524741.05	1345462.84	Картометрический	5.00	-
52	524800.34	1345544.07	Картометрический	5.00	-
53	524817.83	1345566.68	Картометрический	5.00	-
54	524828.72	1345586.30	Картометрический	5.00	-
55	524878.52	1345693.91	Картометрический	5.00	-
56	524919.24	1345776.54	Картометрический	5.00	-
57	524930.48	1345794.71	Картометрический	5.00	-
58	524930.15	1345795.33	Картометрический	5.00	-
59	524911.93	1345818.23	Картометрический	5.00	-
60	524886.20	1345839.07	Картометрический	5.00	-
61	524716.47	1346009.57	Аналитический	2.50	-
62	524706.46	1345998.29	Аналитический	2.50	-
63	524503.32	1345777.36	Аналитический	2.50	-
64	524503.08	1345763.39	Аналитический	2.50	-
65	524501.66	1345659.66	Аналитический	2.50	-
66	524471.21	1345606.61	Аналитический	2.50	-
67	524542.97	1345543.38	Аналитический	2.50	-
68	524529.06	1345519.42	Аналитический	2.50	-
69	524568.31	1345477.90	Аналитический	2.50	-
70	524498.02	1345379.59	Аналитический	2.50	-
71	524479.22	1345394.33	Аналитический	2.50	-
72	524419.35	1345311.42	Аналитический	2.50	-
73	524551.02	1345210.81	Картометрический	5.00	-
74	524524.98	1345173.19	Аналитический	2.50	-
75	524536.07	1345161.09	Аналитический	2.50	-
40	524540.41	1345144.34	Картометрический	5.00	-

3. Сведения о характерных точках части (частей) границы объекта					
Обозначение характерных точек части границы	Координаты, м		Метод определения координат характерной точки	Средняя квадратическая погрешность положения характерной точки (Mt), м	Описание обозначения точки на местности (при наличии)
	X	Y			
1	2	3	4	5	6
Часть №					
-	-	-	-	-	-

Раздел 4
План границ объекта



Используемые условные знаки и обозначения:

-  границы территориальной зоны
-  характеристика точки границ территориальной зоны

Масштаб 1:5000



Руководитель БУВО «Нордосетия-проектный центр»
 Подпись Ю.В. Шалыгина Дата « 19 » мая 2021г.
 Место для оттиска печати (при наличии) лица, составившего описание местоположения границ объекта

ОПИСАНИЕ МЕСТОПОЛОЖЕНИЯ ГРАНИЦ

Зона улиц, дорог, инженерной и транспортной инфраструктуры - ИТ1

(наименование объекта, местоположение границ которого описано
(далее - объект)

Раздел 1

Сведения об объекте		
№ п/п	Характеристики объекта	Описание характеристик
1	2	3
1	Местоположение объекта	Воронежская область, Верхнехавский муниципальный район, Сухогаёвское сельское поселение, деревня Андреевка 1-я
2	Площадь объекта \pm величина погрешности определения площади ($P \pm \Delta P$)	10952 \pm 1831 м ²
3	Иные характеристики объекта	-


Раздел 2

Сведения о местоположении границ объекта					
1. Система координат: МСК - 36, зона I					
2. Сведения о характерных точках границ объекта					
Обозначение характерных точек границ	Координаты, м		Метод определения координат характерной точки	Средняя квадратическая погрешность положения характерной точки (Mt), м	Описание обозначения точки на местности (при наличии)
	X	Y			
1	2	3	4	5	6
1	524542.03	1345125.81	Аналитический	2.50	-
2	524551.33	1345139.31	Картометрический	5.00	-
3	524591.10	1345208.19	Картометрический	5.00	-
4	524613.60	1345246.27	Картометрический	5.00	-
5	524655.62	1345312.57	Картометрический	5.00	-
6	524702.86	1345383.94	Картометрический	5.00	-
7	524753.44	1345454.17	Картометрический	5.00	-
8	524812.28	1345533.98	Картометрический	5.00	-
9	524831.12	1345562.03	Картометрический	5.00	-
10	524845.38	1345587.34	Аналитический	0.10	-
11	524890.34	1345685.39	Картометрический	5.00	-
12	524931.07	1345771.28	Картометрический	5.00	-
13	524937.50	1345781.43	Аналитический	0.50	-
14	524930.48	1345794.71	Аналитический	0.50	-
15	524919.24	1345776.54	Картометрический	5.00	-
16	524878.52	1345693.91	Картометрический	5.00	-
17	524828.72	1345586.30	Картометрический	5.00	-
18	524817.83	1345566.68	Картометрический	5.00	-
19	524800.34	1345544.07	Картометрический	5.00	-
20	524741.05	1345462.84	Картометрический	5.00	-
21	524690.37	1345390.23	Картометрический	5.00	-
22	524642.80	1345318.82	Картометрический	5.00	-
23	524615.58	1345276.99	Картометрический	5.00	-
24	524610.82	1345271.83	Картометрический	5.00	-
25	524604.45	1345269.86	Картометрический	5.00	-
26	524595.55	1345270.61	Картометрический	5.00	-
27	524589.27	1345259.44	Картометрический	5.00	-
28	524599.45	1345252.68	Картометрический	5.00	-
29	524598.30	1345245.50	Картометрический	5.00	-
30	524580.96	1345215.38	Картометрический	5.00	-
31	524540.41	1345144.34	Картометрический	5.00	-
32	524541.96	1345134.10	Аналитический	2.50	-
1	524542.03	1345125.81	Аналитический	2.50	-

3. Сведения о характерных точках части (частей) границы объекта					
Обозначение характерных точек части границы	Координаты, м		Метод определения координат характерной точки	Средняя квадратическая погрешность положения характерной точки (Mt), м	Описание обозначения точки на местности (при наличии)
	X	Y			
1	2	3	4	5	6
Часть №					
-	-	-	-	-	-

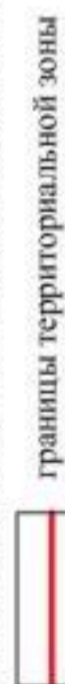
Раздел 4

План границ объекта



Масштаб 1:5000

Используемые условные знаки и обозначения:



границы территориальной зоны



характерная точка границ территориальной зоны

Руководитель БУВО «Нормативно-проектный центр»

Подпись Ю.В. Шалыгина Дата « 19 » мая 2021 г.

Место для оттиска печати (при наличии) лица, составившего описание местоположения границ объекта



ОПИСАНИЕ МЕСТОПОЛОЖЕНИЯ ГРАНИЦ

Зона сельскохозяйственного использования в границах населенных пунктов - СХ1

 (наименование объекта, местоположение границ которого описано
 (далее - объект)

Раздел 1

Сведения об объекте		
№ п/п	Характеристики объекта	Описание характеристик
1	2	3
1	Местоположение объекта	Воронежская область, Верхнехавский муниципальный район, Сухогаёвское сельское поселение, деревня Андреевка 1-я
2	Площадь объекта \pm величина погрешности определения площади ($P \pm \text{Дельта } P$)	82292 \pm 5020 м ²
3	Иные характеристики объекта	-

Раздел 2

Сведения о местоположении границ объекта					
1. Система координат: МСК - 36, зона I					
2. Сведения о характерных точках границ объекта					
Обозначение характерных точек границ	Координаты, м		Метод определения координат характерной точки	Средняя квадратическая погрешность положения характерной точки (M _t), м	Описание обозначения точки на местности (при наличии)
	X	Y			
1	2	3	4	5	6
1	524712.79	1344987.99	Аналитический	2.50	-
2	524811.18	1345173.73	Картометрический	5.00	-
3	524843.18	1345153.91	Картометрический	5.00	-
4	524872.32	1345192.20	Картометрический	5.00	-
5	524921.04	1345152.33	Картометрический	5.00	-
6	524948.30	1345194.95	Картометрический	5.00	-
7	524935.59	1345230.13	Картометрический	5.00	-
8	524862.63	1345271.68	Картометрический	5.00	-
9	524828.21	1345294.27	Картометрический	5.00	-
10	524820.72	1345282.60	Картометрический	5.00	-
11	524806.59	1345257.57	Картометрический	5.00	-
12	524774.04	1345185.68	Картометрический	5.00	-
13	524672.63	1345020.42	Картометрический	5.00	-
1	524712.79	1344987.99	Аналитический	2.50	-
14	525226.65	1345449.81	Картометрический	5.00	-
15	525213.24	1345493.42	Картометрический	5.00	-
16	525171.13	1345531.51	Картометрический	5.00	-
17	525128.65	1345505.38	Картометрический	5.00	-
18	525078.07	1345493.43	Картометрический	5.00	-
19	525018.36	1345465.66	Картометрический	5.00	-
20	525005.17	1345452.50	Картометрический	5.00	-
21	525054.41	1345426.32	Картометрический	5.00	-
22	525166.90	1345411.77	Картометрический	5.00	-
23	525210.80	1345421.77	Картометрический	5.00	-
14	525226.65	1345449.81	Картометрический	5.00	-
24	524886.20	1345839.07	Картометрический	5.00	-
25	524977.02	1346105.65	Картометрический	5.00	-
26	524949.39	1346127.01	Картометрический	5.00	-
27	524915.03	1346153.82	Картометрический	5.00	-
28	524888.36	1346168.16	Картометрический	5.00	-
29	524873.82	1346161.28	Картометрический	5.00	-
30	524721.52	1346014.66	Картометрический	5.00	-
31	524719.37	1346012.33	Картометрический	5.00	-

1	2	3	4	5	6
32	524716.47	1346009.57	Аналитический	2.50	-
24	524886.20	1345839.07	Картометрический	5.00	-
3. Сведения о характерных точках части (частей) границы объекта					
Обозначение характерных точек части границы	Координаты, м		Метод определения координат характерной точки	Средняя квадратическая погрешность положения характерной точки (Mt), м	Описание обозначения точки на местности (при наличии)
	X	Y			
1	2	3	4	5	6
Часть №					
-	-	-	-	-	-



Раздел 4

План границ объекта



Масштаб 1:5000

Используемые условные знаки и обозначения:

- | | |
|---|---|
|  | границы территориальной зоны |
|  | характерная точка границ территориальной зоны |

Руководитель БУВО «Нормативно-проектный центр»

Подпись Ю.В. Шалыгина Дата « 19 » мая 2021 г.

Место для оттиска печати (при наличии) лица, составившего описание местоположения границ объекта



Приложение № 3
к правилам землепользования и застройки
Сухогаёвского сельского поселения
Верхнехавского муниципального района
Воронежской области

СВЕДЕНИЯ О ГРАНИЦАХ ТЕРРИТОРИАЛЬНОЙ ЗОНЫ,
СОДЕРЖАЩИЕ ГРАФИЧЕСКОЕ ОПИСАНИЕ МЕСТОПОЛОЖЕНИЯ
ГРАНИЦ ТЕРРИТОРИАЛЬНОЙ ЗОНЫ, ПЕРЕЧЕНЬ КООРДИНАТ
ХАРАКТЕРНЫХ ТОЧЕК ГРАНИЦ ТЕРРИТОРИАЛЬНОЙ ЗОНЫ
СЕЛА ДМИТРО-ПОКРОВСКОЕ

ОПИСАНИЕ МЕСТОПОЛОЖЕНИЯ ГРАНИЦ

Зона застройки индивидуальными жилыми домами - Ж1

 (наименование объекта, местоположение границ которого описано
 (далее - объект)

Раздел 1

Сведения об объекте		
№ п/п	Характеристики объекта	Описание характеристик
1	2	3
1	Местоположение объекта	Воронежская область, Верхнехавский муниципальный район, Сухогаёвское сельское поселение, село Дмитро-Покровское
2	Площадь объекта \pm величина погрешности определения площади ($P \pm \text{Дельта } P$)	685067 \pm -14485 м ²
3	Иные характеристики объекта	-

Раздел 2

Сведения о местоположении границ объекта					
1. Система координат: МСК - 36, зона I					
2. Сведения о характерных точках границ объекта					
Обозначение характерных точек границ	Координаты, м		Метод определения координат характерной точки	Средняя квадратическая погрешность положения характерной точки (Mt), м	Описание обозначения точки на местности (при наличии)
	X	Y			
1	2	3	4	5	6
1	527523.56	1345300.35	Картометрический	5.00	-
2	527542.20	1345354.01	Картометрический	5.00	-
3	527669.48	1345723.99	Картометрический	5.00	-
4	527705.56	1345713.37	Картометрический	5.00	-
5	527762.78	1345755.56	Картометрический	5.00	-
6	527800.53	1345835.59	Картометрический	5.00	-
7	527819.70	1345914.91	Картометрический	5.00	-
8	527819.09	1345918.09	Аналитический	0.50	-
9	527737.84	1345942.68	Аналитический	0.50	-
10	527687.61	1345960.73	Аналитический	0.50	-
11	527571.86	1346005.52	Аналитический	0.50	-
12	527541.06	1346015.65	Аналитический	0.50	-
13	527470.44	1346044.42	Аналитический	0.50	-
14	527433.43	1346064.77	Аналитический	0.50	-
15	527401.27	1346085.10	Аналитический	0.50	-
16	527302.26	1346153.81	Аналитический	0.50	-
17	527239.37	1346196.16	Аналитический	0.50	-
18	527229.06	1346199.81	Аналитический	0.50	-
19	527221.36	1346195.04	Аналитический	0.50	-
20	527215.27	1346186.86	Аналитический	0.50	-
21	527205.07	1346191.49	Аналитический	0.50	-
22	527208.47	1346202.56	Аналитический	0.50	-
23	527210.56	1346210.94	Аналитический	0.50	-
24	527208.50	1346218.11	Аналитический	0.50	-
25	527201.70	1346223.25	Аналитический	0.50	-
26	527166.27	1346244.69	Аналитический	0.50	-
27	527162.45	1346246.95	Аналитический	0.50	-
28	527159.80	1346252.20	Аналитический	0.50	-
29	527152.28	1346258.34	Картометрический	5.00	-
30	527120.98	1346216.07	Картометрический	5.00	-
31	527100.98	1346194.04	Картометрический	5.00	-
32	527052.28	1346189.64	Картометрический	5.00	-
33	527014.66	1346218.68	Картометрический	5.00	-
34	526978.83	1346238.54	Картометрический	5.00	-
35	526936.79	1346229.83	Картометрический	5.00	-

1	2	3	4	5	6
36	526857.57	1346207.28	Картометрический	5.00	-
37	526817.39	1346183.29	Картометрический	5.00	-
38	526790.53	1346177.09	Картометрический	5.00	-
39	526755.58	1346190.61	Картометрический	5.00	-
40	526635.38	1346169.31	Картометрический	5.00	-
41	526603.78	1346151.97	Картометрический	5.00	-
42	526588.00	1346129.97	Картометрический	5.00	-
43	526599.00	1346107.62	Картометрический	5.00	-
44	526662.96	1346055.79	Картометрический	5.00	-
45	526672.99	1346009.25	Картометрический	5.00	-
46	526674.65	1345906.60	Картометрический	5.00	-
47	526748.85	1345825.47	Картометрический	5.00	-
48	526750.42	1345808.35	Картометрический	5.00	-
49	526715.78	1345787.31	Картометрический	5.00	-
50	526655.50	1345787.91	Картометрический	5.00	-
51	526604.21	1345638.74	Картометрический	5.00	-
52	526687.37	1345596.86	Картометрический	5.00	-
53	526687.85	1345554.09	Картометрический	5.00	-
54	526781.79	1345561.72	Картометрический	5.00	-
55	526909.24	1345559.60	Картометрический	5.00	-
56	527093.30	1345532.12	Картометрический	5.00	-
57	527113.19	1345541.33	Картометрический	5.00	-
58	527125.44	1345562.59	Картометрический	5.00	-
59	527165.77	1345545.94	Картометрический	5.00	-
60	527170.73	1345522.80	Картометрический	5.00	-
61	527125.43	1345465.94	Картометрический	5.00	-
62	527136.48	1345449.58	Картометрический	5.00	-
63	527256.11	1345440.71	Картометрический	5.00	-
64	527398.17	1345435.02	Картометрический	5.00	-
65	527437.99	1345361.93	Картометрический	5.00	-
1	527523.56	1345300.35	Картометрический	5.00	-

3. Сведения о характерных точках части (частей) границы объекта



Обозначение характерных точек части границы	Координаты, м		Метод определения координат характерной точки	Средняя квадратическая погрешность положения характерной точки (Mt), м	Описание обозначения точки на местности (при наличии)
	X	Y			
1	2	3	4	5	6
Часть №					
-	-	-	-	-	-

Раздел 4
План границ объекта




Масштаб 1:5000

Используемые условные знаки и обозначения:

- | | |
|---|---|
|  | границы территориальной зоны |
|  | характерная точка границ территориальной зоны |

Руководитель БУВО «Нормативно-проектный центр»

Подпись  Ю.В.Шалыгина Дата « 19 » мая 2021 г.

Место для оттиска печати (при наличии) лица, составившего описание местоположения границ объекта



Приложение № 4
к правилам землепользования и застройки
Сухогаёвского сельского поселения
Верхнехавского муниципального района
Воронежской области

СВЕДЕНИЯ О ГРАНИЦАХ ТЕРРИТОРИАЛЬНЫХ ЗОН,
СОДЕРЖАЩИЕ ГРАФИЧЕСКОЕ ОПИСАНИЕ МЕСТОПОЛОЖЕНИЯ
ГРАНИЦ ТЕРРИТОРИАЛЬНЫХ ЗОН, ПЕРЕЧЕНЬ КООРДИНАТ
ХАРАКТЕРНЫХ ТОЧЕК ГРАНИЦ ТЕРРИТОРИАЛЬНЫХ ЗОН
СЕЛА МАРЬЕВКА

ОПИСАНИЕ МЕСТОПОЛОЖЕНИЯ ГРАНИЦ

Зона застройки индивидуальными жилыми домами - Ж1

 (наименование объекта, местоположение границ которого описано
 (далее - объект)

Раздел 1

Сведения об объекте		
№ п/п	Характеристики объекта	Описание характеристик
1	2	3
1	Местоположение объекта	Воронежская область, Верхнехавский муниципальный район, Сухогаёвское сельское поселение, село Марьевка
2	Площадь объекта \pm величина погрешности определения площади ($P \pm \Delta P$)	890791 \pm 16517 м ²
3	Иные характеристики объекта	-

Раздел 2

Сведения о местоположении границ объекта					
1. Система координат: МСК - 36, зона I					
2. Сведения о характерных точках границ объекта					
Обозначение характерных точек границ	Координаты, м		Метод определения координат характерной точки	Средняя квадратическая погрешность положения характерной точки (M _t), м	Описание обозначения точки на местности (при наличии)
	X	Y			
1	2	3	4	5	6
1	530160.03	1343695.25	Картометрический	5.00	-
2	530118.03	1343889.74	Картометрический	5.00	-
3	530248.15	1343889.34	Аналитический	2.50	-
4	530253.19	1343932.99	Аналитический	2.50	-
5	530228.90	1343931.82	Аналитический	2.50	-
6	530240.97	1344018.10	Аналитический	2.50	-
7	530099.36	1344046.98	Картометрический	5.00	-
8	530028.24	1344061.81	Картометрический	5.00	-
9	529804.78	1344078.52	Картометрический	5.00	-
10	529591.33	1344065.12	Картометрический	5.00	-
11	529590.40	1344204.75	Картометрический	5.00	-
12	529519.99	1344197.57	Картометрический	5.00	-
13	529516.60	1344168.68	Картометрический	5.00	-
14	529516.90	1344116.30	Картометрический	5.00	-
15	529519.35	1344090.08	Картометрический	5.00	-
16	529523.34	1344060.30	Картометрический	5.00	-
17	529530.57	1344034.25	Картометрический	5.00	-
18	529561.56	1343935.35	Картометрический	5.00	-
19	529571.62	1343903.24	Картометрический	5.00	-
20	529575.37	1343888.75	Картометрический	5.00	-
21	529577.00	1343886.58	Картометрический	5.00	-
22	529582.47	1343886.94	Картометрический	5.00	-
23	529584.49	1343878.71	Картометрический	5.00	-
24	529580.13	1343875.41	Картометрический	5.00	-
25	529580.28	1343870.69	Картометрический	5.00	-
26	529581.97	1343864.61	Картометрический	5.00	-
27	529615.21	1343752.18	Картометрический	5.00	-
28	529632.58	1343690.86	Картометрический	5.00	-
29	529637.82	1343691.90	Картометрический	5.00	-
30	529816.87	1343716.91	Картометрический	5.00	-
31	529949.64	1343698.85	Картометрический	5.00	-
32	530092.37	1343693.78	Картометрический	5.00	-
1	530160.03	1343695.25	Картометрический	5.00	-
33	529611.16	1343652.34	Картометрический	5.00	-

1	2	3	4	5	6
34	529618.49	1343666.59	Картометрический	5.00	-
35	529619.38	1343679.59	Картометрический	5.00	-
36	529601.86	1343747.08	Картометрический	5.00	-
37	529571.22	1343853.88	Картометрический	5.00	-
38	529567.79	1343863.92	Картометрический	5.00	-
39	529565.53	1343865.20	Картометрический	5.00	-
40	529560.25	1343864.71	Картометрический	5.00	-
41	529557.37	1343873.45	Картометрический	5.00	-
42	529561.27	1343876.31	Картометрический	5.00	-
43	529562.90	1343879.99	Картометрический	5.00	-
44	529561.19	1343889.35	Картометрический	5.00	-
45	529547.82	1343931.30	Картометрический	5.00	-
46	529516.49	1344029.54	Картометрический	5.00	-
47	529508.71	1344056.52	Картометрический	5.00	-
48	529502.85	1344094.22	Картометрический	5.00	-
49	529502.08	1344094.36	Картометрический	5.00	-
50	529497.08	1344095.29	Картометрический	5.00	-
51	529489.06	1344096.78	Картометрический	5.00	-
52	529349.35	1344122.79	Картометрический	5.00	-
53	529251.53	1344169.32	Картометрический	5.00	-
54	529222.55	1344192.19	Картометрический	5.00	-
55	529187.87	1344192.42	Картометрический	5.00	-
56	529133.45	1344217.67	Аналитический	0.10	-
57	529106.33	1344242.53	Картометрический	5.00	-
58	528994.72	1344271.25	Картометрический	5.00	-
59	528886.85	1344248.95	Картометрический	5.00	-
60	528884.55	1344248.45	Картометрический	5.00	-
61	528881.97	1344249.71	Картометрический	5.00	-
62	528827.28	1344276.17	Картометрический	5.00	-
63	528820.25	1344279.58	Картометрический	5.00	-
64	528791.82	1344293.43	Картометрический	5.00	-
65	528643.12	1344279.16	Картометрический	5.00	-
66	528582.93	1344373.33	Картометрический	5.00	-
67	528577.09	1344372.14	Картометрический	5.00	-
68	528339.68	1344323.49	Картометрический	5.00	-
69	528242.56	1344289.68	Картометрический	5.00	-
70	528191.12	1344248.40	Картометрический	5.00	-
71	528176.54	1344185.21	Картометрический	5.00	-
72	528237.86	1343934.47	Картометрический	5.00	-
73	528232.75	1343932.88	Картометрический	5.00	-
74	528240.48	1343907.83	Картометрический	5.00	-
75	528244.05	1343908.99	Картометрический	5.00	-
76	528256.41	1343858.66	Картометрический	5.00	-
77	528321.98	1343686.29	Картометрический	5.00	-
78	528339.29	1343640.84	Картометрический	5.00	-
79	528321.02	1343629.09	Картометрический	5.00	-
80	528361.98	1343575.72	Картометрический	5.00	-
81	528377.38	1343555.66	Картометрический	5.00	-

1	2	3	4	5	6
82	528386.42	1343544.16	Картометрический	5.00	-
83	528389.11	1343540.94	Аналитический	0.10	-
84	528397.73	1343587.87	Аналитический	0.10	-
85	528446.81	1343664.33	Картометрический	5.00	-
86	528476.00	1343705.13	Картометрический	5.00	-
87	528521.26	1343729.18	Картометрический	5.00	-
88	528529.89	1343732.42	Аналитический	0.10	-
89	528540.78	1343740.49	Аналитический	0.10	-
90	528548.70	1343753.07	Аналитический	0.10	-
91	528558.11	1343768.46	Аналитический	0.10	-
92	528563.01	1343778.74	Аналитический	0.10	-
93	528565.14	1343788.45	Аналитический	0.10	-
94	528564.90	1343800.96	Аналитический	0.10	-
95	528562.25	1343809.06	Аналитический	0.10	-
96	528508.74	1343876.37	Аналитический	0.10	-
97	528491.60	1343906.88	Аналитический	0.10	-
98	528482.51	1343928.73	Аналитический	0.10	-
99	528466.07	1343968.49	Аналитический	0.10	-
100	528456.42	1343992.21	Аналитический	0.10	-
101	528417.95	1344063.62	Картометрический	5.00	-
102	528398.37	1344116.20	Картометрический	5.00	-
103	528394.00	1344143.91	Картометрический	5.00	-
104	528396.42	1344149.70	Картометрический	5.00	-
105	528417.36	1344157.54	Картометрический	5.00	-
106	528474.29	1344160.51	Аналитический	0.10	-
107	528490.26	1344166.47	Аналитический	0.10	-
108	528530.10	1344191.16	Аналитический	0.10	-
109	528566.30	1344219.54	Аналитический	0.10	-
110	528593.96	1344224.11	Аналитический	0.10	-
111	528599.40	1344224.54	Аналитический	0.10	-
112	528609.11	1344222.11	Аналитический	0.10	-
113	528615.33	1344215.89	Аналитический	0.10	-
114	528624.94	1344181.25	Аналитический	0.10	-
115	528634.95	1344110.18	Аналитический	0.10	-
116	528670.04	1343974.61	Аналитический	0.10	-
117	528687.11	1343944.39	Аналитический	0.10	-
118	528701.57	1343932.87	Аналитический	0.10	-
119	528729.04	1343928.82	Аналитический	0.10	-
120	528891.15	1343950.98	Аналитический	0.10	-
121	528920.84	1343950.98	Аналитический	0.10	-
122	528936.67	1343945.96	Аналитический	0.10	-
123	528948.96	1343940.76	Аналитический	0.10	-
124	528945.27	1343927.01	Аналитический	0.10	-
125	528943.69	1343910.73	Аналитический	0.10	-
126	528945.27	1343895.83	Аналитический	0.10	-
127	528949.74	1343875.22	Аналитический	0.10	-
128	528968.37	1343818.42	Аналитический	0.10	-
129	528968.95	1343812.70	Аналитический	0.10	-

1	2	3	4	5	6
130	528966.39	1343803.73	Аналитический	0.10	-
131	528956.17	1343787.72	Аналитический	0.10	-
132	528938.17	1343762.50	Аналитический	0.10	-
133	528919.55	1343734.17	Аналитический	0.10	-
134	528908.24	1343725.90	Аналитический	0.10	-
135	528885.43	1343717.84	Аналитический	0.10	-
136	528844.81	1343699.77	Аналитический	0.10	-
137	528766.51	1343655.84	Аналитический	0.10	-
138	528623.17	1343604.43	Аналитический	0.10	-
139	528600.92	1343593.78	Аналитический	0.10	-
140	528591.91	1343583.16	Аналитический	0.10	-
141	528586.07	1343563.31	Аналитический	0.10	-
142	528590.66	1343531.76	Аналитический	0.10	-
143	528613.91	1343443.18	Аналитический	0.10	-
144	528625.58	1343426.24	Аналитический	0.10	-
145	528677.93	1343400.25	Аналитический	0.10	-
146	528683.51	1343391.65	Аналитический	0.10	-
147	528686.92	1343392.04	Картометрический	5.00	-
148	528714.39	1343395.17	Картометрический	5.00	-
149	528735.47	1343399.66	Картометрический	5.00	-
150	528761.51	1343406.97	Картометрический	5.00	-
151	528857.09	1343433.88	Картометрический	5.00	-
152	529097.92	1343499.31	Картометрический	5.00	-
153	529258.09	1343544.62	Картометрический	5.00	-
154	529422.77	1343591.98	Картометрический	5.00	-
155	529551.16	1343629.57	Картометрический	5.00	-
156	529596.13	1343643.54	Картометрический	5.00	-
33	529611.16	1343652.34	Картометрический	5.00	-
157	529385.93	1343819.64	Картометрический	5.00	-
158	529375.35	1343922.58	Аналитический	0.10	-
159	529364.86	1343920.72	Аналитический	0.10	-
160	529356.06	1343921.98	Аналитический	0.10	-
161	529312.11	1343945.30	Аналитический	0.10	-
162	529296.55	1343955.47	Аналитический	0.10	-
163	529287.41	1343960.35	Аналитический	0.10	-
164	529278.33	1343960.35	Аналитический	0.10	-
165	529266.11	1343959.13	Аналитический	0.10	-
166	529257.63	1343952.76	Аналитический	0.10	-
167	529242.49	1343938.08	Аналитический	0.10	-
168	529209.51	1343919.47	Аналитический	0.10	-
169	529141.95	1343886.92	Аналитический	0.10	-
170	529106.54	1343866.92	Аналитический	0.10	-
171	528984.71	1343811.79	Аналитический	0.10	-
172	528968.85	1343802.01	Аналитический	0.10	-
173	528958.66	1343786.05	Аналитический	0.10	-
174	528940.65	1343760.81	Аналитический	0.10	-
175	528921.76	1343732.07	Аналитический	0.10	-

1	2	3	4	5	6
176	528909.66	1343723.22	Аналитический	0.10	-
177	528931.68	1343682.40	Аналитический	0.10	-
178	528958.87	1343686.32	Аналитический	0.10	-
179	528981.23	1343693.61	Аналитический	0.10	-
180	529020.14	1343705.17	Аналитический	0.10	-
181	529038.45	1343707.53	Аналитический	0.10	-
182	529067.15	1343714.82	Аналитический	0.10	-
183	529091.64	1343723.17	Аналитический	0.10	-
184	529148.41	1343738.93	Аналитический	0.10	-
185	529201.29	1343744.41	Аналитический	0.10	-
186	529230.57	1343750.90	Аналитический	0.10	-
187	529259.30	1343763.87	Аналитический	0.10	-
188	529285.31	1343781.42	Аналитический	0.10	-
157	529385.93	1343819.64	Картометрический	5.00	-
189	529147.20	1343892.80	Картометрический	5.00	-
190	529143.70	1343896.03	Картометрический	5.00	-
191	529078.27	1343966.61	Картометрический	5.00	-
192	529073.34	1343978.57	Картометрический	5.00	-
193	529064.85	1344035.16	Картометрический	5.00	-
194	529054.32	1344067.49	Картометрический	5.00	-
195	529023.15	1344136.36	Картометрический	5.00	-
196	528975.20	1344125.32	Аналитический	0.10	-
197	528976.74	1344038.53	Аналитический	0.10	-
198	528971.10	1344009.54	Картометрический	5.00	-
199	528975.74	1343936.36	Картометрический	5.00	-
200	528977.83	1343918.47	Картометрический	5.00	-
201	528956.59	1343915.50	Картометрический	5.00	-
202	528946.70	1343910.75	Аналитический	0.10	-
203	528948.23	1343896.31	Аналитический	0.10	-
204	528952.64	1343876.02	Аналитический	0.10	-
205	528971.32	1343819.01	Аналитический	0.10	-
206	528971.99	1343812.43	Аналитический	0.10	-
207	528983.13	1343814.35	Картометрический	5.00	-
208	529105.25	1343869.63	Картометрический	5.00	-
209	529140.59	1343889.60	Картометрический	5.00	-
189	529147.20	1343892.80	Картометрический	5.00	-
210	528886.88	1344094.91	Аналитический	0.10	-
211	528842.66	1344220.82	Аналитический	0.10	-
212	528801.13	1344210.90	Аналитический	0.10	-
213	528804.38	1344198.73	Аналитический	0.10	-
214	528816.96	1344151.00	Аналитический	0.10	-
215	528838.99	1344086.45	Аналитический	0.10	-
216	528841.90	1344078.62	Аналитический	0.10	-
217	528873.70	1344090.06	Аналитический	0.10	-
210	528886.88	1344094.91	Аналитический	0.10	-



3. Сведения о характерных точках части (частей) границы объекта					
Обозначение характерных точек части границы	Координаты, м		Метод определения координат характерной точки	Средняя квадратическая погрешность положения характерной точки (Mt), м	Описание обозначения точки на местности (при наличии)
	X	Y			
1	2	3	4	5	6
Часть №					
-	-	-	-	-	-



Рис. 4
План границ области



Масштаб 1:5000

Используемые условные знаки и обозначения:

-  граница территориальной зоны
-  характеристика точки границы территориальной зоны

Руководитель БУ ВР «Историко-краеведческий центр»
Подпись:  Ю. В. Шалыгина Дата: 19.05.2021г.
Место для печати:  БУ ВР «Историко-краеведческий центр»

ОПИСАНИЕ МЕСТОПОЛОЖЕНИЯ ГРАНИЦ

Общественно-деловая зона - ОД

(наименование объекта, местоположение границ которого описано
(далее - объект)

Раздел I

Сведения об объекте		
№ п/п	Характеристики объекта	Описание характеристик
1	2	3
1	Местоположение объекта	Воронежская область, Верхнехавский муниципальный район, Сухогаёвское сельское поселение, село Марьевка
2	Площадь объекта \pm величина погрешности определения площади ($P \pm \text{Дельта } P$)	18350+/-2371 м ²
3	Иные характеристики объекта	-

Раздел 2

Сведения о местоположении границ объекта					
1. Система координат: МСК - 36, зона I					
2. Сведения о характерных точках границ объекта					
Обозначение характерных точек границ	Координаты, м		Метод определения координат характерной точки	Средняя квадратическая погрешность положения характерной точки (Mt), м	Описание обозначения точки на местности (при наличии)
	X	Y			
1	2	3	4	5	6
1	529147.20	1343892.80	Картометрический	5.00	-
2	529143.70	1343896.03	Картометрический	5.00	-
3	529078.27	1343966.61	Картометрический	5.00	-
4	529073.34	1343978.57	Картометрический	5.00	-
5	528975.74	1343936.36	Картометрический	5.00	-
6	528977.83	1343918.47	Картометрический	5.00	-
7	528956.59	1343915.50	Картометрический	5.00	-
8	528946.70	1343910.75	Аналитический	0.10	-
9	528948.23	1343896.31	Аналитический	0.10	-
10	528952.64	1343876.02	Аналитический	0.10	-
11	528971.32	1343819.01	Аналитический	0.10	-
12	528971.99	1343812.43	Аналитический	0.10	-
13	528983.13	1343814.35	Аналитический	0.10	-
14	529105.25	1343869.63	Аналитический	0.10	-
15	529140.59	1343889.60	Аналитический	0.10	-
1	529147.20	1343892.80	Картометрический	5.00	-
3. Сведения о характерных точках части (частей) границы объекта					
Обозначение характерных точек части границы	Координаты, м		Метод определения координат характерной точки	Средняя квадратическая погрешность положения характерной точки (Mt), м	Описание обозначения точки на местности (при наличии)
	X	Y			
1	2	3	4	5	6
Часть №					
-	-	-	-	-	-

Раздел 4

План границ объекта



Масштаб 1:2000

Используемые условные знаки и обозначения :



границы территориальной зоны



характерная точка границ территориальной зоны

Руководитель БУВО «Нормативно-проектный центр»
 Подпись *Шалыгина Ю.В.* Ю.В. Шалыгина Дата « 19 » мая 2021 г.
 Место для оттиска печати (при наличии) лица, составившего описание местоположения границ объекта

ОПИСАНИЕ МЕСТОПОЛОЖЕНИЯ ГРАНИЦ

Зона улиц, дорог, инженерной и транспортной инфраструктуры - ИТ1

(наименование объекта, местоположение границ которого описано
(далее - объект)

Раздел 1

Сведения об объекте		
№ п/п	Характеристики объекта	Описание характеристик
1	2	3
1	Местоположение объекта	Воронежская область, Верхнехавский муниципальный район, Сухогаёвское сельское поселение, село Марьевка
2	Площадь объекта \pm величина погрешности определения площади ($P \pm \Delta P$)	22980 \pm 2653 м ²
3	Иные характеристики объекта	-

Раздел 2

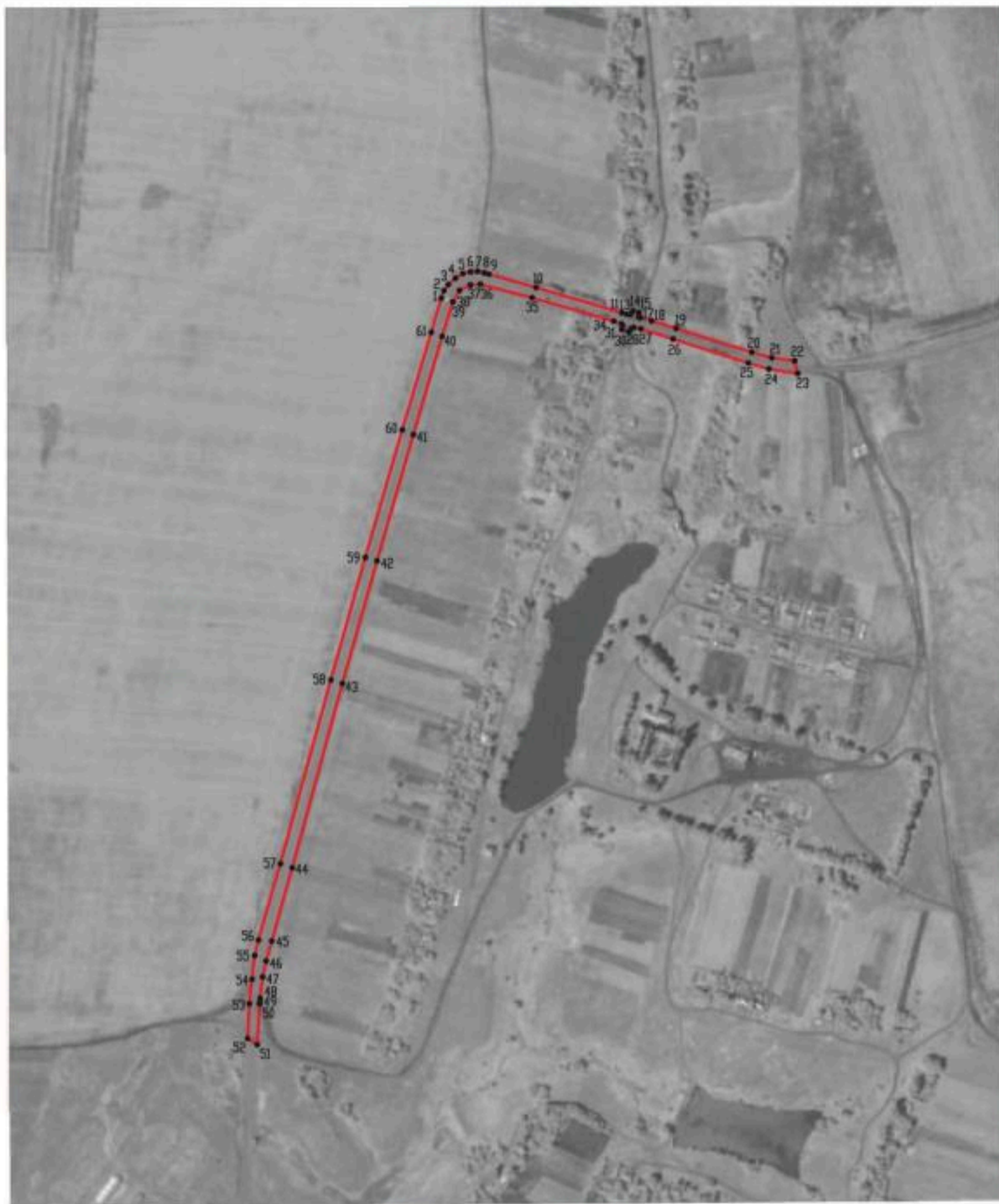
Сведения о местоположении границ объекта					
1. Система координат: МСК - 36, зона I					
2. Сведения о характерных точках границ объекта					
Обозначение характерных точек границ	Координаты, м		Метод определения координат характерной точки	Средняя квадратическая погрешность положения характерной точки (Mt), м	Описание обозначения точки на местности (при наличии)
	X	Y			
1	2	3	4	5	6
1	529601.15	1343628.57	Картометрический	5.00	-
2	529610.94	1343632.07	Картометрический	5.00	-
3	529618.94	1343637.74	Картометрический	5.00	-
4	529627.34	1343647.12	Картометрический	5.00	-
5	529633.32	1343656.79	Картометрический	5.00	-
6	529635.55	1343666.66	Картометрический	5.00	-
7	529636.16	1343676.01	Картометрический	5.00	-
8	529634.25	1343684.73	Картометрический	5.00	-
9	529632.58	1343690.86	Картометрический	5.00	-
10	529615.21	1343752.18	Картометрический	5.00	-
11	529581.97	1343864.61	Картометрический	5.00	-
12	529580.28	1343870.69	Картометрический	5.00	-
13	529580.13	1343875.41	Картометрический	5.00	-
14	529584.49	1343878.71	Картометрический	5.00	-
15	529582.47	1343886.94	Картометрический	5.00	-
16	529577.00	1343886.58	Картометрический	5.00	-
17	529575.37	1343888.75	Картометрический	5.00	-
18	529571.62	1343903.24	Картометрический	5.00	-
19	529561.56	1343935.35	Картометрический	5.00	-
20	529530.57	1344034.25	Картометрический	5.00	-
21	529523.34	1344060.30	Картометрический	5.00	-
22	529519.35	1344090.08	Картометрический	5.00	-
23	529502.85	1344094.22	Картометрический	5.00	-
24	529508.71	1344056.52	Картометрический	5.00	-
25	529516.49	1344029.54	Картометрический	5.00	-
26	529547.82	1343931.30	Картометрический	5.00	-
27	529561.19	1343889.35	Картометрический	5.00	-
28	529562.90	1343879.99	Картометрический	5.00	-
29	529561.27	1343876.31	Картометрический	5.00	-
30	529557.37	1343873.45	Картометрический	5.00	-
31	529560.25	1343864.71	Картометрический	5.00	-
32	529565.53	1343865.20	Картометрический	5.00	-
33	529567.79	1343863.92	Картометрический	5.00	-
34	529571.22	1343853.88	Картометрический	5.00	-
35	529601.86	1343747.08	Картометрический	5.00	-

1	2	3	4	5	6
36	529619.38	1343679.59	Картометрический	5.00	-
37	529618.49	1343666.59	Картометрический	5.00	-
38	529611.16	1343652.34	Картометрический	5.00	-
39	529596.13	1343643.54	Картометрический	5.00	-
40	529551.16	1343629.57	Картометрический	5.00	-
41	529422.77	1343591.98	Картометрический	5.00	-
42	529258.09	1343544.62	Картометрический	5.00	-
43	529097.92	1343499.31	Картометрический	5.00	-
44	528857.09	1343433.88	Картометрический	5.00	-
45	528761.51	1343406.97	Картометрический	5.00	-
46	528735.47	1343399.66	Картометрический	5.00	-
47	528714.39	1343395.17	Картометрический	5.00	-
48	528686.92	1343392.04	Аналитический	0.10	-
49	528683.51	1343391.65	Аналитический	0.10	-
50	528679.39	1343391.18	Картометрический	5.00	-
51	528625.97	1343388.23	Картометрический	5.00	-
52	528634.26	1343375.51	Картометрический	5.00	-
53	528679.39	1343377.72	Картометрический	5.00	-
54	528711.56	1343381.12	Картометрический	5.00	-
55	528742.53	1343384.82	Картометрический	5.00	-
56	528762.76	1343389.84	Картометрический	5.00	-
57	528862.35	1343418.38	Картометрический	5.00	-
58	529102.50	1343484.31	Картометрический	5.00	-
59	529262.55	1343529.36	Картометрический	5.00	-
60	529429.20	1343577.54	Картометрический	5.00	-
61	529556.62	1343615.46	Картометрический	5.00	-
1	529601.15	1343628.57	Картометрический	5.00	-

3. Сведения о характерных точках части (частей) границы объекта



Обозначение характерных точек части границы	Координаты, м		Метод определения координат характерной точки	Средняя квадратическая погрешность положения характерной точки (Mt), м	Описание обозначения точки на местности (при наличии)
	X	Y			
1	2	3	4	5	6
Часть №					
-	-	-	-	-	-

Раздел 4
План границ объекта



Масштаб 1:5000

Используемые условные знаки и обозначения:

- | | |
|---|---|
|  | границы территориальной зоны |
|  | характерная точка границ территориальной зоны |

Руководитель БУВО «Нормативно-проектный центр»

Подпись  Ю.В.Шалыгина Дата « 19 » мая 2021 г.

Место для отрисовки печати (при наличии) листа, составленного описания местоположения границ объекта



ОПИСАНИЕ МЕСТОПОЛОЖЕНИЯ ГРАНИЦ

Зона сельскохозяйственного использования в границах населенных пунктов - СХ1

(наименование объекта, местоположение границ которого описано
(далее - объект)

Раздел 1

Сведения об объекте		
№ п/п	Характеристики объекта	Описание характеристик
1	2	3
1	Местоположение объекта	Воронежская область, Верхнехавский муниципальный район, Сухогаёвское сельское поселение, село Марьевка
2	Площадь объекта \pm величина погрешности определения площади ($P \pm \text{Дельта } P$)	258741 \pm -8902 м ²
3	Иные характеристики объекта	-

Раздел 2

Сведения о местоположении границ объекта					
1. Система координат: МСК - 36, зона I					
2. Сведения о характерных точках границ объекта					
Обозначение характерных точек границ	Координаты, м		Метод определения координат характерной точки	Средняя квадратическая погрешность положения характерной точки (Mt), м	Описание обозначения точки на местности (при наличии)
	X	Y			
1	2	3	4	5	6
1	529385.93	1343819.64	Картометрический	5.00	-
2	529375.35	1343922.58	Аналитический	0.10	-
3	529364.86	1343920.72	Аналитический	0.10	-
4	529356.06	1343921.98	Аналитический	0.10	-
5	529312.11	1343945.30	Аналитический	0.10	-
6	529296.55	1343955.47	Аналитический	0.10	-
7	529287.41	1343960.35	Аналитический	0.10	-
8	529278.33	1343960.35	Аналитический	0.10	-
9	529266.11	1343959.13	Аналитический	0.10	-
10	529257.63	1343952.76	Аналитический	0.10	-
11	529242.49	1343938.08	Аналитический	0.10	-
12	529209.51	1343919.47	Аналитический	0.10	-
13	529141.95	1343886.92	Аналитический	0.10	-
14	529106.54	1343866.92	Аналитический	0.10	-
15	528984.71	1343811.79	Аналитический	0.10	-
16	528968.85	1343802.01	Аналитический	0.10	-
17	528958.66	1343786.05	Аналитический	0.10	-
18	528940.65	1343760.81	Аналитический	0.10	-
19	528921.76	1343732.07	Аналитический	0.10	-
20	528909.66	1343723.22	Аналитический	0.10	-
21	528931.68	1343682.40	Аналитический	0.10	-
22	528958.87	1343686.32	Аналитический	0.10	-
23	528981.23	1343693.61	Аналитический	0.10	-
24	529020.14	1343705.17	Аналитический	0.10	-
25	529038.45	1343707.53	Аналитический	0.10	-
26	529067.15	1343714.82	Аналитический	0.10	-
27	529091.64	1343723.17	Аналитический	0.10	-
28	529148.41	1343738.93	Аналитический	0.10	-
29	529201.29	1343744.41	Аналитический	0.10	-
30	529230.57	1343750.90	Аналитический	0.10	-
31	529259.30	1343763.87	Аналитический	0.10	-
32	529285.31	1343781.42	Картометрический	5.00	-
1	529385.93	1343819.64	Картометрический	5.00	-
33	528683.51	1343391.65	Аналитический	0.10	-

1	2	3	4	5	6
34	528677.93	1343400.25	Аналитический	0.10	-
35	528625.58	1343426.24	Аналитический	0.10	-
36	528613.91	1343443.18	Аналитический	0.10	-
37	528590.66	1343531.76	Аналитический	0.10	-
38	528586.07	1343563.31	Аналитический	0.10	-
39	528591.91	1343583.16	Аналитический	0.10	-
40	528600.92	1343593.78	Аналитический	0.10	-
41	528623.17	1343604.43	Аналитический	0.10	-
42	528766.51	1343655.84	Аналитический	0.10	-
43	528844.81	1343699.77	Аналитический	0.10	-
44	528885.43	1343717.84	Аналитический	0.10	-
45	528908.24	1343725.90	Аналитический	0.10	-
46	528919.55	1343734.17	Аналитический	0.10	-
47	528938.17	1343762.50	Аналитический	0.10	-
48	528956.17	1343787.72	Аналитический	0.10	-
49	528966.39	1343803.73	Аналитический	0.10	-
50	528968.95	1343812.70	Аналитический	0.10	-
51	528968.37	1343818.42	Аналитический	0.10	-
52	528949.74	1343875.22	Аналитический	0.10	-
53	528945.27	1343895.83	Аналитический	0.10	-
54	528943.69	1343910.73	Аналитический	0.10	-
55	528945.27	1343927.01	Аналитический	0.10	-
56	528948.96	1343940.76	Аналитический	0.10	-
57	528936.67	1343945.96	Аналитический	0.10	-
58	528920.84	1343950.98	Аналитический	0.10	-
59	528891.15	1343950.98	Аналитический	0.10	-
60	528729.04	1343928.82	Аналитический	0.10	-
61	528701.57	1343932.87	Аналитический	0.10	-
62	528687.11	1343944.39	Аналитический	0.10	-
63	528670.04	1343974.61	Аналитический	0.10	-
64	528634.95	1344110.18	Аналитический	0.10	-
65	528624.94	1344181.25	Аналитический	0.10	-
66	528615.33	1344215.89	Аналитический	0.10	-
67	528609.11	1344222.11	Аналитический	0.10	-
68	528599.40	1344224.54	Аналитический	0.10	-
69	528593.96	1344224.11	Аналитический	0.10	-
70	528566.30	1344219.54	Аналитический	0.10	-
71	528530.10	1344191.16	Аналитический	0.10	-
72	528490.26	1344166.47	Аналитический	0.10	-
73	528474.29	1344160.51	Аналитический	0.10	-
74	528417.36	1344157.54	Картометрический	5.00	-
75	528396.42	1344149.70	Картометрический	5.00	-
76	528394.00	1344143.91	Картометрический	5.00	-
77	528398.37	1344116.20	Картометрический	5.00	-
78	528417.95	1344063.62	Картометрический	5.00	-
79	528456.42	1343992.21	Аналитический	0.10	-
80	528466.07	1343968.49	Аналитический	0.10	-
81	528482.51	1343928.73	Аналитический	0.10	-
82	528491.60	1343906.88	Аналитический	0.10	-

1	2	3	4	5	6
83	528508.74	1343876.37	Аналитический	0.10	-
84	528562.25	1343809.06	Аналитический	0.10	-
85	528564.90	1343800.96	Аналитический	0.10	-
86	528565.14	1343788.45	Аналитический	0.10	-
87	528563.01	1343778.74	Аналитический	0.10	-
88	528558.11	1343768.46	Аналитический	0.10	-
89	528548.70	1343753.07	Аналитический	0.10	-
90	528540.78	1343740.49	Аналитический	0.10	-
91	528529.89	1343732.42	Аналитический	0.10	-
92	528521.26	1343729.18	Картометрический	5.00	-
93	528476.00	1343705.13	Картометрический	5.00	-
94	528446.81	1343664.33	Картометрический	5.00	-
95	528397.73	1343587.87	Аналитический	0.10	-
96	528389.11	1343540.94	Аналитический	0.10	-
97	528406.05	1343518.31	Картометрический	5.00	-
98	528456.07	1343555.26	Картометрический	5.00	-
99	528549.23	1343624.09	Картометрический	5.00	-
100	528589.99	1343490.42	Картометрический	5.00	-
101	528605.50	1343439.55	Картометрический	5.00	-
102	528617.09	1343401.56	Картометрический	5.00	-
103	528624.32	1343390.71	Картометрический	5.00	-
104	528625.97	1343388.23	Картометрический	5.00	-
105	528679.39	1343391.18	Картометрический	5.00	-
33	528683.51	1343391.65	Аналитический	0.10	-

3. Сведения о характерных точках части (частей) границы объекта

Обозначение характерных точек части границы	Координаты, м		Метод определения координат характерной точки	Средняя квадратическая погрешность положения характерной точки (Mt), м	Описание обозначения точки на местности (при наличии)
	X	Y			
1	2	3	4	5	6
Часть №					
-	-	-	-	-	-



Раздел 4

План границ объекта




Масштаб 1:5000

Используемые условные знаки и обозначения:

	границы территориальной зоны
	характерная точка границ территориальной зоны

Руководитель БУВО «Нормативно-проектный центр»

Подпись  Ю.В.Шалыгина Дата « 19 » мая 2021 г.

Место для оттиска печати (при наличии) лица, составившего описание местоположения границ объекта



ОПИСАНИЕ МЕСТОПОЛОЖЕНИЯ ГРАНИЦ

Зона сельскохозяйственного производства - СХ2

(наименование объекта, местоположение границ которого описано
(далее - объект)

Раздел I


Сведения об объекте		
№ п/п	Характеристики объекта	Описание характеристик
1	2	3
1	Местоположение объекта	Воронежская область, Верхнехавский муниципальный район, Сухогаёвское сельское поселение, село Марьевка
2	Площадь объекта \pm величина погрешности определения площади ($P \pm \text{Дельта } P$)	14336 \pm -2095 м ²
3	Иные характеристики объекта	-

Раздел 2

Сведения о местоположении границ объекта					
1. Система координат: МСК - 36, зона 1					
2. Сведения о характерных точках границ объекта					
Обозначение характерных точек границ	Координаты, м		Метод определения координат характерной точки	Средняя квадратическая погрешность положения характерной точки (Mt), м	Описание обозначения точки на местности (при наличии)
	X	Y			
1	2	3	4	5	6
1	529073.34	1343978.57	Картометрический	5.00	-
2	529064.85	1344035.16	Картометрический	5.00	-
3	529054.32	1344067.49	Картометрический	5.00	-
4	529023.15	1344136.36	Картометрический	5.00	-
5	528975.20	1344125.32	Аналитический	0.10	-
6	528976.74	1344038.53	Аналитический	0.10	-
7	528971.10	1344009.54	Картометрический	5.00	-
8	528975.74	1343936.36	Картометрический	5.00	-
1	529073.34	1343978.57	Картометрический	5.00	-
3. Сведения о характерных точках части (частей) границы объекта					
Обозначение характерных точек части границы	Координаты, м		Метод определения координат характерной точки	Средняя квадратическая погрешность положения характерной точки (Mt), м	Описание обозначения точки на местности (при наличии)
	X	Y			
1	2	3	4	5	6
Часть №					
-	-	-	-	-	-

Раздел 4

План границ объекта



Масштаб 1:2000

Используемые условные знаки и обозначения:



границы территориальной зоны



характерная точка границ территориальной зоны

Руководитель БУВО «Нормативно-проектный центр»

Подпись Ю.В.Шальгина Дата « 19 » мая 2021 г.

Место для оттиска печати (при наличии) линия, составившего описание местоположения границ объекта



ОПИСАНИЕ МЕСТОПОЛОЖЕНИЯ ГРАНИЦ

Зона ритуальных объектов - СНТ

(наименование объекта, местоположение границ которого описано
(далее - объект)

Раздел I


Сведения об объекте		
№ п/п	Характеристики объекта	Описание характеристик
1	2	3
1	Местоположение объекта	Воронежская область, Верхнехавский муниципальный район, Сухогаёвское сельское поселение, село Марьевка
2	Площадь объекта \pm величина погрешности определения площади ($P \pm \text{Дельта } P$)	6323 \pm -1392 м ²
3	Иные характеристики объекта	-

Раздел 2

Сведения о местоположении границ объекта					
1. Система координат: МСК - 36, зона 1					
2. Сведения о характерных точках границ объекта					
Обозначение характерных точек границ	Координаты, м		Метод определения координат характерной точки	Средняя квадратическая погрешность положения характерной точки (Mt), м	Описание обозначения точки на местности (при наличии)
	X	Y			
1	2	3	4	5	6
1	528886.88	1344094.91	Аналитический	0.10	-
2	528842.66	1344220.82	Аналитический	0.10	-
3	528801.13	1344210.90	Аналитический	0.10	-
4	528804.38	1344198.73	Аналитический	0.10	-
5	528816.96	1344151.00	Аналитический	0.10	-
6	528838.99	1344086.45	Аналитический	0.10	-
7	528841.90	1344078.62	Аналитический	0.10	-
8	528873.70	1344090.06	Аналитический	0.10	-
1	528886.88	1344094.91	Аналитический	0.10	-
3. Сведения о характерных точках части (частей) границы объекта					
Обозначение характерных точек части границы	Координаты, м		Метод определения координат характерной точки	Средняя квадратическая погрешность положения характерной точки (Mt), м	Описание обозначения точки на местности (при наличии)
	X	Y			
1	2	3	4	5	6
Часть №					
-	-	-	-	-	-

Раздел 4

План границ объекта



Масштаб 1:2000

Используемые условные знаки и обозначения :



границы территориальной зоны



характерная точка границ территориальной зоны

Руководитель БУВО «Нормативно-проектный центр»

Подпись Ю.В. Шалыгина Дата « 19 » мая 2021г.

Место для отписки печати (при наличии) лица, составившего описание местоположения границ объекта



Приложение № 5
к правилам землепользования и застройки
Сухогаёвского сельского поселения
Верхнехавского муниципального района
Воронежской области

СВЕДЕНИЯ О ГРАНИЦАХ ТЕРРИТОРИАЛЬНЫХ ЗОН,
СОДЕРЖАЩИЕ ГРАФИЧЕСКОЕ ОПИСАНИЕ МЕСТОПОЛОЖЕНИЯ
ГРАНИЦ ТЕРРИТОРИАЛЬНЫХ ЗОН, ПЕРЕЧЕНЬ КООРДИНАТ
ХАРАКТЕРНЫХ ТОЧЕК ГРАНИЦ ТЕРРИТОРИАЛЬНЫХ ЗОН
ДЕРЕВНИ СЕМЁНОВКА 1-Я

ОПИСАНИЕ МЕСТОПОЛОЖЕНИЯ ГРАНИЦ

Зона застройки индивидуальными жилыми домами - Ж1

 (наименование объекта, местоположение границ которого описано
 (далее - объект)

Раздел 1

Сведения об объекте		
№ п/п	Характеристики объекта	Описание характеристик
1	2	3
1	Местоположение объекта	Воронежская область, Верхнехавский муниципальный район, Сухогаёвское сельское поселение, деревня Семёновка 1-я
2	Площадь объекта \pm величина погрешности определения площади ($P \pm \text{Дельта } P$)	74682 \pm 4782 м ²
3	Иные характеристики объекта	-

Раздел 2

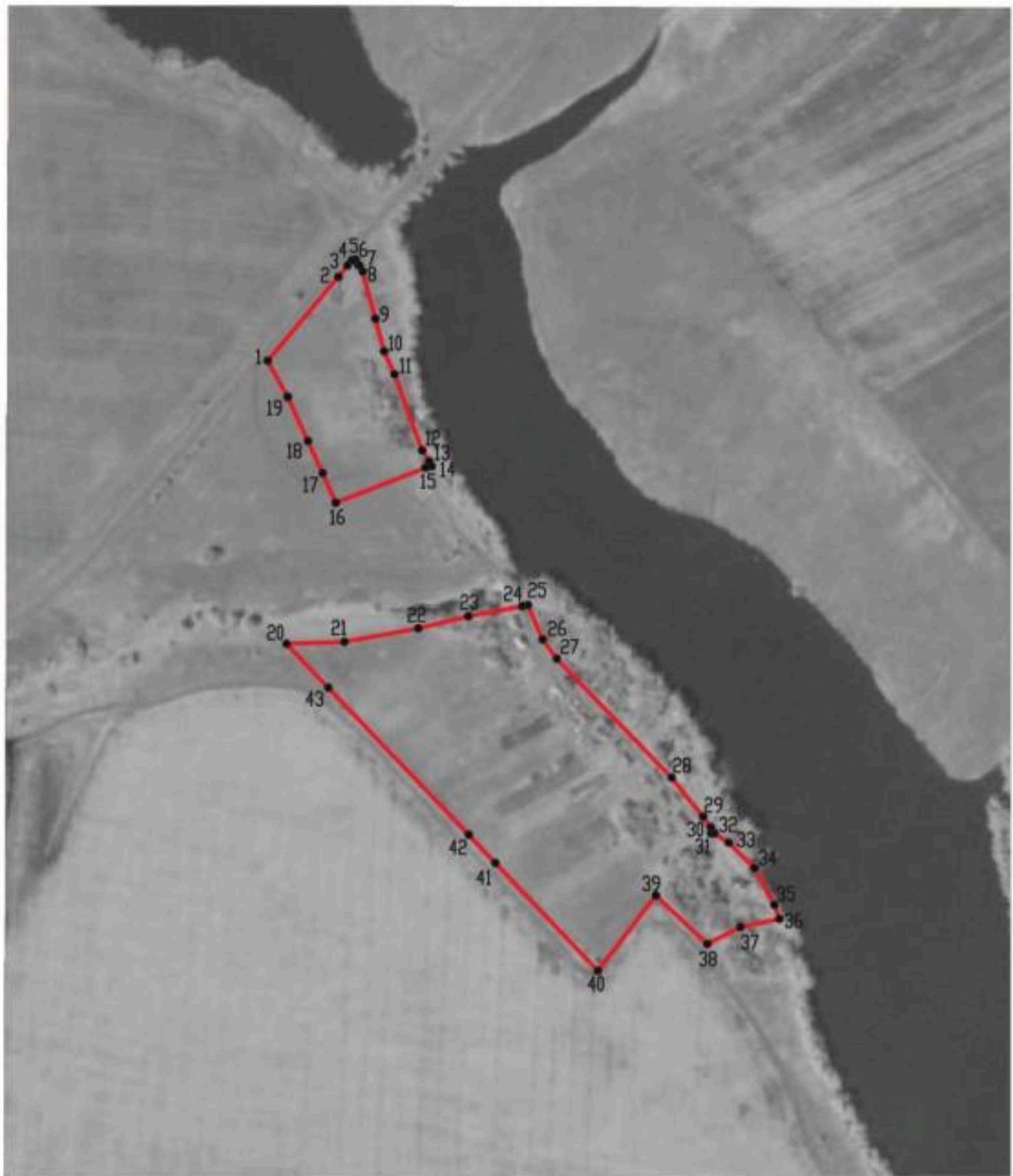
Сведения о местоположении границ объекта					
1. Система координат: МСК - 36, зона I					
2. Сведения о характерных точках границ объекта					
Обозначение характерных точек границ	Координаты, м		Метод определения координат характерной точки	Средняя квадратическая погрешность положения характерной точки (M _t), м	Описание обозначения точки на местности (при наличии)
	X	Y			
1	2	3	4	5	6
1	527130.92	1342581.26	Картометрический	5.00	-
2	527204.53	1342643.33	Картометрический	5.00	-
3	527214.55	1342651.21	Картометрический	5.00	-
4	527219.18	1342655.12	Картометрический	5.00	-
5	527219.77	1342658.17	Картометрический	5.00	-
6	527215.04	1342660.32	Картометрический	5.00	-
7	527214.35	1342661.95	Картометрический	5.00	-
8	527209.20	1342664.57	Аналитический	0.10	-
9	527167.71	1342675.73	Аналитический	0.10	-
10	527139.16	1342683.37	Аналитический	0.10	-
11	527119.00	1342692.66	Аналитический	0.10	-
12	527052.09	1342716.83	Аналитический	0.10	-
13	527042.60	1342723.11	Аналитический	0.10	-
14	527038.06	1342725.10	Картометрический	5.00	-
15	527036.96	1342719.68	Картометрический	5.00	-
16	527006.24	1342640.99	Картометрический	5.00	-
17	527032.22	1342629.45	Картометрический	5.00	-
18	527060.48	1342616.48	Картометрический	5.00	-
19	527099.03	1342598.78	Картометрический	5.00	-
1	527130.92	1342581.26	Картометрический	5.00	-
20	526882.43	1342597.80	Картометрический	5.00	-
21	526884.11	1342648.50	Картометрический	5.00	-
22	526895.95	1342713.36	Картометрический	5.00	-
23	526906.47	1342757.31	Картометрический	5.00	-
24	526915.45	1342804.67	Картометрический	5.00	-
25	526916.37	1342809.51	Аналитический	0.10	-
26	526886.10	1342822.50	Аналитический	0.10	-
27	526869.15	1342835.04	Аналитический	0.10	-
28	526764.82	1342935.68	Аналитический	0.10	-
29	526730.55	1342963.27	Аналитический	0.10	-
30	526721.31	1342970.07	Аналитический	0.10	-
31	526715.87	1342970.22	Аналитический	0.10	-
32	526715.95	1342973.22	Аналитический	0.10	-
33	526707.76	1342986.02	Картометрический	5.00	-

1	2	3	4	5	6
34	526685.47	1343008.52	Картометрический	5.00	-
35	526653.04	1343025.96	Картометрический	5.00	-
36	526640.79	1343030.33	Картометрический	5.00	-
37	526633.59	1342996.19	Картометрический	5.00	-
38	526618.73	1342967.12	Картометрический	5.00	-
39	526661.36	1342922.10	Картометрический	5.00	-
40	526595.30	1342871.01	Картометрический	5.00	-
41	526690.00	1342781.14	Картометрический	5.00	-
42	526714.63	1342757.70	Картометрический	5.00	-
43	526843.90	1342634.44	Картометрический	5.00	-
20	526882.43	1342597.80	Картометрический	5.00	-

3. Сведения о характерных точках части (частей) границы объекта

Обозначение характерных точек части границы	Координаты, м		Метод определения координат характерной точки	Средняя квадратическая погрешность положения характерной точки (Mt), м	Описание обозначения точки на местности (при наличии)
	X	Y			
1	2	3	4	5	6
Часть №					
-	-	-	-	-	-

План границ объекта




Масштаб 1:5000

Используемые условные знаки и обозначения :



границы территориальной зоны



характерная точка границ территориальной зоны

Руководитель БУВО «Нормативно-проектный центр»

Подпись Ю.В.Шалыгина Ю.В.Шалыгина Дата « 19 » мая 2021 г.

Место для оттиска печати (при наличии) лица, составившего описание местоположения границ объекта

ОПИСАНИЕ МЕСТОПОЛОЖЕНИЯ ГРАНИЦ

Зона улиц, дорог, инженерной и транспортной инфраструктуры - ИТ1

(наименование объекта, местоположение границ которого описано
(далее - объект)

Раздел 1

Сведения об объекте		
№ п/п	Характеристики объекта	Описание характеристик
1	2	3
1	Местоположение объекта	Воронежская область, Верхнехавский муниципальный район, Сухогаёвское сельское поселение, деревня Семёновка 1-я
2	Площадь объекта \pm величина погрешности определения площади ($P \pm \text{Дельта } P$)	3880 \pm 1090 м ²
3	Иные характеристики объекта	-

Раздел 2

Сведения о местоположении границ объекта					
1. Система координат: МСК - 36, зона I					
2. Сведения о характерных точках границ объекта					
Обозначение характерных точек границ	Координаты, м		Метод определения координат характерной точки	Средняя квадратическая погрешность положения характерной точки (Mt), м	Описание обозначения точки на местности (при наличии)
	X	Y			
1	2	3	4	5	6
1	527144.96	1342574.44	Картометрический	5.00	-
2	527214.78	1342633.92	Картометрический	5.00	-
3	527247.39	1342661.05	Картометрический	5.00	-
4	527234.83	1342668.98	Картометрический	5.00	-
5	527219.68	1342667.82	Картометрический	5.00	-
6	527168.56	1342678.61	Аналитический	0.10	-
7	527140.10	1342686.23	Аналитический	0.10	-
8	527120.09	1342695.46	Аналитический	0.10	-
9	527053.46	1342719.51	Аналитический	0.10	-
10	527044.06	1342725.74	Аналитический	0.10	-
11	527003.02	1342744.39	Аналитический	0.10	-
12	526964.70	1342773.80	Аналитический	0.10	-
13	526956.25	1342785.19	Аналитический	0.10	-
14	526938.37	1342805.23	Аналитический	0.10	-
15	526916.95	1342812.53	Аналитический	0.10	-
16	526887.60	1342825.12	Аналитический	0.10	-
17	526871.08	1342837.34	Аналитический	0.10	-
18	526766.85	1342937.89	Аналитический	0.10	-
19	526732.38	1342965.65	Аналитический	0.10	-
20	526722.33	1342973.05	Аналитический	0.10	-
21	526715.95	1342973.22	Аналитический	0.10	-
22	526715.87	1342970.22	Аналитический	0.10	-
23	526721.31	1342970.07	Аналитический	0.10	-
24	526730.55	1342963.27	Аналитический	0.10	-
25	526764.82	1342935.68	Аналитический	0.10	-
26	526869.15	1342835.04	Аналитический	0.10	-
27	526886.10	1342822.50	Аналитический	0.10	-
28	526916.37	1342809.51	Аналитический	0.10	-
29	526936.69	1342802.66	Аналитический	0.10	-
30	526953.88	1342783.35	Аналитический	0.10	-
31	526962.27	1342772.04	Аналитический	0.10	-
32	527001.50	1342741.79	Аналитический	0.10	-
33	527038.06	1342725.10	Картометрический	5.00	-
34	527042.60	1342723.11	Аналитический	0.10	-
35	527052.09	1342716.83	Аналитический	0.10	-



1	2	3	4	5	6
36	527119.00	1342692.66	Аналитический	0.10	-
37	527139.16	1342683.37	Аналитический	0.10	-
38	527167.71	1342675.73	Аналитический	0.10	-
39	527209.20	1342664.57	Аналитический	0.10	-
40	527214.35	1342661.95	Картометрический	5.00	-
41	527215.04	1342660.32	Картометрический	5.00	-
42	527219.77	1342658.17	Картометрический	5.00	-
43	527219.18	1342655.12	Картометрический	5.00	-
44	527214.55	1342651.21	Картометрический	5.00	-
45	527204.53	1342643.33	Картометрический	5.00	-
46	527130.92	1342581.26	Картометрический	5.00	-
1	527144.96	1342574.44	Картометрический	5.00	-
3. Сведения о характерных точках части (частей) границы объекта					
Обозначение характерных точек части границы	Координаты, м		Метод определения координат характерной точки	Средняя квадратическая погрешность положения характерной точки (Mt), м	Описание обозначения точки на местности (при наличии)
	X	Y			
1	2	3	4	5	6
Часть №					
-	-	-	-	-	-


Раздел 4
План границ объекта



Масштаб 1:2000

Используемые условные знаки и обозначения:

- | | |
|---|---|
|  | границы территориальной зоны |
|  | характерная точка границ территориальной зоны |

Руководитель БУВО «Нормативно-проектный центр»
 Подпись:  Ю.В. Шальгиня Дата « 19 » мая 2021 г.
 Место для отглаза печати (для удостоверения составленного описания местоположения границ объекта)



ОПИСАНИЕ МЕСТОПОЛОЖЕНИЯ ГРАНИЦ

Зона сельскохозяйственного использования в границах населенных пунктов - СХ1

(наименование объекта, местоположение границ которого описано
(далее - объект)

Раздел 1

Сведения об объекте		
№ п/п	Характеристики объекта	Описание характеристик
1	2	3
1	Местоположение объекта	Воронежская область, Верхнехавский муниципальный район, Сухогаёвское сельское поселение, деревня Семёновка 1-я
2	Площадь объекта \pm величина погрешности определения площади ($P \pm \text{Дельта } P$)	49696 \pm 3901 м ²
3	Иные характеристики объекта	-

Раздел 2

Сведения о местоположении границ объекта					
1. Система координат: МСК - 36, зона I					
2. Сведения о характерных точках границ объекта					
Обозначение характерных точек границ	Координаты, м		Метод определения координат характерной точки	Средняя квадратическая погрешность положения характерной точки (Mt), м	Описание обозначения точки на местности (при наличии)
	X	Y			
1	2	3	4	5	6
1	527006.24	1342640.99	Картометрический	5.00	-
2	527036.96	1342719.68	Картометрический	5.00	-
3	527038.06	1342725.10	Картометрический	5.00	-
4	527001.50	1342741.79	Аналитический	0.10	-
5	526962.27	1342772.04	Аналитический	0.10	-
6	526953.88	1342783.35	Аналитический	0.10	-
7	526936.69	1342802.66	Аналитический	0.10	-
8	526916.37	1342809.51	Аналитический	0.10	-
9	526915.45	1342804.67	Картометрический	5.00	-
10	526906.47	1342757.31	Картометрический	5.00	-
11	526895.95	1342713.36	Картометрический	5.00	-
12	526884.11	1342648.50	Картометрический	5.00	-
13	526882.43	1342597.80	Картометрический	5.00	-
14	526945.13	1342595.76	Картометрический	5.00	-
15	526944.31	1342672.01	Картометрический	5.00	-
1	527006.24	1342640.99	Картометрический	5.00	-
16	527044.06	1342725.74	Аналитический	0.10	-
17	526994.73	1342772.40	Картометрический	5.00	-
18	526971.49	1342778.71	Картометрический	5.00	-
19	526955.96	1342794.13	Аналитический	0.30	-
20	526939.34	1342814.40	Аналитический	0.30	-
21	526921.22	1342835.06	Картометрический	5.00	-
22	526839.71	1342878.98	Картометрический	5.00	-
23	526698.64	1343017.84	Аналитический	0.30	-
24	526681.02	1343016.90	Аналитический	0.30	-
25	526659.40	1343027.88	Аналитический	0.30	-
26	526633.79	1343043.30	Аналитический	0.30	-
27	526592.61	1343055.62	Аналитический	0.30	-
28	526548.26	1343058.26	Аналитический	0.30	-
29	526519.22	1343070.88	Аналитический	0.30	-
30	526496.12	1343081.36	Аналитический	0.30	-
31	526448.07	1342986.17	Картометрический	5.00	-
32	526584.98	1342880.69	Картометрический	5.00	-
33	526595.30	1342871.01	Картометрический	5.00	-

1	2	3	4	5	6
34	526661.36	1342922.10	Картометрический	5.00	-
35	526618.73	1342967.12	Картометрический	5.00	-
36	526633.59	1342996.19	Картометрический	5.00	-
37	526640.79	1343030.33	Картометрический	5.00	-
38	526653.04	1343025.96	Картометрический	5.00	-
39	526685.47	1343008.52	Картометрический	5.00	-
40	526707.76	1342986.02	Картометрический	5.00	-
41	526715.95	1342973.22	Аналитический	0.10	-
42	526722.33	1342973.05	Аналитический	0.10	-
43	526732.38	1342965.65	Аналитический	0.10	-
44	526766.85	1342937.89	Аналитический	0.10	-
45	526871.08	1342837.34	Аналитический	0.10	-
46	526887.60	1342825.12	Аналитический	0.10	-
47	526916.95	1342812.53	Аналитический	0.10	-
48	526938.37	1342805.23	Аналитический	0.10	-
49	526956.25	1342785.19	Аналитический	0.10	-
50	526964.70	1342773.80	Аналитический	0.10	-
51	527003.02	1342744.39	Аналитический	0.10	-
16	527044.06	1342725.74	Аналитический	0.10	-

3. Сведения о характерных точках части (частей) границы объекта



Обозначение характерных точек части границы	Координаты, м		Метод определения координат характерной точки	Средняя квадратическая погрешность положения характерной точки (Mt), м	Описание обозначения точки на местности (при наличии)
	X	Y			
1	2	3	4	5	6
Часть №					
-	-	-	-	-	-

Раздел 4
План границ объекта



Масштаб 1:2000

Используемые условные знаки и обозначения:

- | | |
|---|---|
|  | границы территориальной зоны |
|  | характерная точка границ территориальной зоны |

Руководитель БУВО «Нормативно-проектный центр»
Подпись: *Ю.В. Шальгина* Ю.В. Шальгина Дата « 19 » мая 2021 г.
Место для оттиска печати (в р.к. не вклеивать), составившего описание местоположения границ объекта



Приложение № 6
к правилам землепользования и застройки
Сухогаёвского сельского поселения
Верхнехавского муниципального района
Воронежской области

СВЕДЕНИЯ О ГРАНИЦАХ ТЕРРИТОРИАЛЬНОЙ ЗОНЫ,
СОДЕРЖАЩИЕ ГРАФИЧЕСКОЕ ОПИСАНИЕ МЕСТОПОЛОЖЕНИЯ
ГРАНИЦ ТЕРРИТОРИАЛЬНОЙ ЗОНЫ, ПЕРЕЧЕНЬ КООРДИНАТ
ХАРАКТЕРНЫХ ТОЧЕК ГРАНИЦ ТЕРРИТОРИАЛЬНОЙ ЗОНЫ
ДЕРЕВНИ СЕМЁНОВКА 2-Я

ОПИСАНИЕ МЕСТОПОЛОЖЕНИЯ ГРАНИЦ

Зона застройки индивидуальными жилыми домами - Ж1

 (наименование объекта, местоположение границ которого описано
 (далее - объект)

Раздел 1

Сведения об объекте		
№ п/п	Характеристики объекта	Описание характеристик
1	2	3
1	Местоположение объекта	Воронежская область, Верхнехавский муниципальный район, Сухогаёвское сельское поселение, деревня Семёновка 2-я
2	Площадь объекта \pm величина погрешности определения площади ($P \pm \text{Дельта } P$)	150511 \pm -6789 м ²
3	Иные характеристики объекта	-

Раздел 2

Сведения о местоположении границ объекта					
1. Система координат: МСК - 36, зона I					
2. Сведения о характерных точках границ объекта					
Обозначение характерных точек границ	Координаты, м		Метод определения координат характерной точки	Средняя квадратическая погрешность положения характерной точки (Mt), м	Описание обозначения точки на местности (при наличии)
	X	Y			
1	2	3	4	5	6
1	527090.39	1340459.32	Картометрический	5.00	-
2	527099.60	1340486.50	Картометрический	5.00	-
3	527120.63	1340523.86	Картометрический	5.00	-
4	527144.36	1340564.70	Картометрический	5.00	-
5	527193.77	1340635.56	Аналитический	2.50	-
6	527203.39	1340649.67	Аналитический	2.50	-
7	527238.70	1340755.67	Аналитический	2.50	-
8	527270.44	1340746.41	Аналитический	2.50	-
9	527293.08	1340740.42	Аналитический	2.50	-
10	527294.24	1340804.61	Аналитический	2.50	-
11	527255.23	1340815.37	Аналитический	2.50	-
12	527286.89	1340916.64	Аналитический	2.50	-
13	527295.12	1340955.07	Аналитический	2.50	-
14	527031.40	1340960.77	Аналитический	2.50	-
15	527017.98	1340962.11	Аналитический	0.10	-
16	526948.56	1340959.39	Аналитический	0.10	-
17	526847.27	1340968.08	Картометрический	5.00	-
18	526821.40	1340769.58	Аналитический	0.30	-
19	527013.87	1340760.99	Аналитический	0.30	-
20	526977.15	1340650.99	Аналитический	0.30	-
21	526935.67	1340576.18	Аналитический	0.30	-
22	526933.43	1340569.31	Картометрический	5.00	-
23	526932.99	1340569.47	Картометрический	5.00	-
24	526932.64	1340568.54	Картометрический	5.00	-
25	526933.12	1340568.36	Картометрический	5.00	-
26	526909.42	1340495.05	Аналитический	0.30	-
27	527018.74	1340473.13	Картометрический	5.00	-
28	527078.03	1340461.55	Картометрический	5.00	-
29	527084.38	1340460.12	Аналитический	0.10	-
30	527087.27	1340459.32	Аналитический	0.10	-
1	527090.39	1340459.32	Картометрический	5.00	-

3. Сведения о характерных точках части (частей) границы объекта					
Обозначение характерных точек части границы	Координаты, м		Метод определения координат характерной точки	Средняя квадратическая погрешность положения характерной точки (Mt), м	Описание обозначения точки на местности (при наличии)
	X	Y			
1	2	3	4	5	6
Часть №					
-	-	-	-	-	-



Раздел 4

План границ объекта



Масштаб 1:5000

Используемые условные знаки и обозначения:

-  границы территориальной зоны
-  характерная точка границ территориальной зоны

Руководитель БУВО «Нормизовно-проектный центр»

Подпись Ю.В.Шалыгина Дата « 19 » мая 2021 г.

Место для оттиска печати (при наличии) лица, составившего описание местоположения границ объекта



Приложение № 7
к правилам землепользования и застройки
Сухогаёвского сельского поселения
Верхнехавского муниципального района
Воронежской области

СВЕДЕНИЯ О ГРАНИЦАХ ТЕРРИТОРИАЛЬНЫХ ЗОН,
СОДЕРЖАЩИЕ ГРАФИЧЕСКОЕ ОПИСАНИЕ МЕСТОПОЛОЖЕНИЯ
ГРАНИЦ ТЕРРИТОРИАЛЬНЫХ ЗОН, ПЕРЕЧЕНЬ КООРДИНАТ
ХАРАКТЕРНЫХ ТОЧЕК ГРАНИЦ ТЕРРИТОРИАЛЬНЫХ ЗОН,
РАСПОЛОЖЕННЫХ ЗА ГРАНИЦАМИ НАСЕЛЕННЫХ ПУНКТОВ НА
ТЕРРИТОРИИ СУХОГАЁВСКОГО СЕЛЬСКОГО ПОСЕЛЕНИЯ

ОПИСАНИЕ МЕСТОПОЛОЖЕНИЯ ГРАНИЦ

Зона улиц, дорог, инженерной и транспортной инфраструктуры - ИТ1

(наименование объекта, местоположение границ которого описано
(далее - объект)

Раздел 1

Сведения об объекте		
№ п/п	Характеристики объекта	Описание характеристик
1	2	3
1	Местоположение объекта	Воронежская область, Верхнехавский муниципальный район, Сухогаёвское сельское поселение
2	Площадь объекта ± величина погрешности определения площади ($P \pm \Delta P$)	159659+/-6993 м ²
3	Иные характеристики объекта	-

Раздел 2

Сведения о местоположении границ объекта					
1. Система координат: МСК - 36, зона I					
2. Сведения о характерных точках границ объекта					
Обозначение характерных точек границ	Координаты, м		Метод определения координат характерной точки	Средняя квадратическая погрешность положения характерной точки (M _t), м	Описание обозначения точки на местности (при наличии)
	X	Y			
1	2	3	4	5	6
1	529519.35	1344090.08	Картометрический	5.00	-
2	529516.90	1344116.30	Картометрический	5.00	-
3	529516.60	1344168.68	Картометрический	5.00	-
4	529519.99	1344197.57	Картометрический	5.00	-
5	529529.05	1344237.91	Картометрический	5.00	-
6	529573.75	1344384.60	Картометрический	5.00	-
7	529635.03	1344585.69	Картометрический	5.00	-
8	529690.52	1344776.76	Картометрический	5.00	-
9	529719.01	1344874.84	Картометрический	5.00	-
10	529766.12	1345036.26	Картометрический	5.00	-
11	529809.42	1345182.89	Картометрический	5.00	-
12	529826.07	1345239.26	Картометрический	5.00	-
13	529838.00	1345279.81	Картометрический	5.00	-
14	529890.44	1345452.93	Картометрический	5.00	-
15	529919.21	1345546.96	Аналитический	2.50	-
16	529998.08	1345803.05	Аналитический	2.50	-
17	530050.63	1345971.44	Аналитический	2.50	-
18	530092.58	1346109.97	Аналитический	2.50	-
19	530125.74	1346219.47	Картометрический	5.00	-
20	530109.11	1346225.71	Картометрический	5.00	-
21	530075.93	1346115.03	Картометрический	5.00	-
22	530033.28	1345973.86	Картометрический	5.00	-
23	529982.47	1345807.10	Картометрический	5.00	-
24	529904.89	1345550.49	Картометрический	5.00	-
25	529875.68	1345458.42	Картометрический	5.00	-
26	529820.04	1345282.05	Картометрический	5.00	-
27	529817.50	1345276.02	Картометрический	5.00	-
28	529813.92	1345273.84	Картометрический	5.00	-
29	529802.83	1345275.15	Аналитический	0.50	-
30	529662.89	1345341.52	Аналитический	0.50	-
31	529457.40	1345442.90	Аналитический	0.50	-
32	529186.29	1345572.49	Аналитический	0.50	-
33	528982.44	1345670.05	Аналитический	0.50	-
34	528859.85	1345728.72	Аналитический	0.50	-
35	528809.40	1345746.74	Аналитический	0.50	-

1	2	3	4	5	6
36	528787.28	1345752.00	Аналитический	0.50	-
37	528723.06	1345764.80	Аналитический	0.50	-
38	528477.54	1345809.44	Аналитический	0.50	-
39	528236.35	1345853.65	Аналитический	0.50	-
40	528162.40	1345873.13	Аналитический	0.50	-
41	528146.35	1345875.67	Аналитический	0.50	-
42	528071.49	1345886.84	Аналитический	0.50	-
43	527941.68	1345908.19	Аналитический	0.50	-
44	527821.75	1345931.46	Аналитический	0.50	-
45	527740.46	1345956.12	Аналитический	0.50	-
46	527682.61	1345977.35	Аналитический	0.50	-
47	527574.94	1346019.49	Аналитический	0.50	-
48	527545.15	1346029.36	Аналитический	0.50	-
49	527475.25	1346058.16	Аналитический	0.50	-
50	527443.27	1346075.45	Аналитический	0.50	-
51	527416.47	1346092.14	Аналитический	0.50	-
52	527308.13	1346167.97	Аналитический	0.50	-
53	527259.08	1346203.02	Аналитический	0.50	-
54	527229.77	1346232.14	Аналитический	0.50	-
55	527224.44	1346245.21	Аналитический	0.50	-
56	527216.53	1346262.76	Аналитический	0.50	-
57	527212.05	1346268.32	Аналитический	0.50	-
58	527194.35	1346278.16	Аналитический	0.50	-
59	527189.38	1346278.52	Аналитический	0.50	-
60	527184.12	1346277.62	Аналитический	0.50	-
61	527160.35	1346258.66	Аналитический	0.50	-
62	527159.80	1346252.20	Аналитический	0.50	-
63	527162.45	1346246.95	Аналитический	0.50	-
64	527166.27	1346244.69	Аналитический	0.50	-
65	527201.70	1346223.25	Аналитический	0.50	-
66	527208.50	1346218.11	Аналитический	0.50	-
67	527210.56	1346210.94	Аналитический	0.50	-
68	527208.47	1346202.56	Аналитический	0.50	-
69	527205.07	1346191.49	Аналитический	0.50	-
70	527215.27	1346186.86	Аналитический	0.50	-
71	527221.36	1346195.04	Аналитический	0.50	-
72	527229.06	1346199.81	Аналитический	0.50	-
73	527239.37	1346196.16	Аналитический	0.50	-
74	527302.26	1346153.81	Аналитический	0.50	-
75	527401.27	1346085.10	Аналитический	0.50	-
76	527433.43	1346064.77	Аналитический	0.50	-
77	527470.44	1346044.42	Аналитический	0.50	-
78	527541.06	1346015.65	Аналитический	0.50	-
79	527571.86	1346005.52	Аналитический	0.50	-
80	527687.61	1345960.73	Аналитический	0.50	-
81	527737.84	1345942.68	Аналитический	0.50	-
82	527819.09	1345918.09	Аналитический	0.50	-
83	527938.67	1345892.81	Аналитический	0.50	-

1	2	3	4	5	6
84	528072.63	1345871.50	Аналитический	0.50	-
85	528146.04	1345862.38	Аналитический	0.50	-
86	528160.88	1345858.82	Аналитический	0.50	-
87	528237.53	1345839.30	Аналитический	0.50	-
88	528471.12	1345797.23	Аналитический	0.50	-
89	528722.82	1345751.70	Аналитический	0.50	-
90	528785.33	1345738.20	Аналитический	0.50	-
91	528812.51	1345731.74	Аналитический	0.50	-
92	528848.52	1345717.31	Аналитический	0.50	-
93	528979.39	1345655.68	Аналитический	0.50	-
94	529183.60	1345559.52	Аналитический	0.50	-
95	529452.63	1345428.22	Аналитический	0.50	-
96	529659.83	1345328.20	Аналитический	0.50	-
97	529798.30	1345261.87	Аналитический	0.50	-
98	529808.80	1345255.81	Картометрический	5.00	-
99	529810.57	1345250.61	Картометрический	5.00	-
100	529809.78	1345244.06	Картометрический	5.00	-
101	529793.82	1345189.17	Картометрический	5.00	-
102	529749.79	1345037.79	Картометрический	5.00	-
103	529701.40	1344876.73	Картометрический	5.00	-
104	529674.08	1344783.06	Картометрический	5.00	-
105	529617.57	1344589.29	Картометрический	5.00	-
106	529558.67	1344388.09	Картометрический	5.00	-
107	529513.88	1344235.10	Аналитический	2.50	-
108	529506.40	1344207.02	Аналитический	2.50	-
109	529501.70	1344161.30	Картометрический	5.00	-
110	529501.44	1344125.29	Аналитический	0.20	-
111	529502.85	1344094.22	Картометрический	5.00	-
1	529519.35	1344090.08	Картометрический	5.00	-
112	527126.27	1346282.27	Аналитический	0.50	-
113	527167.14	1346347.78	Аналитический	0.50	-
114	527168.87	1346354.44	Аналитический	0.50	-
115	527168.05	1346359.55	Аналитический	0.50	-
116	527163.55	1346366.78	Аналитический	0.50	-
117	527153.00	1346372.58	Аналитический	0.50	-
118	527145.58	1346369.95	Аналитический	0.50	-
119	527138.01	1346362.07	Аналитический	0.50	-
120	527137.53	1346355.75	Аналитический	0.50	-
121	527142.18	1346344.73	Аналитический	0.50	-
122	527125.65	1346314.72	Аналитический	0.50	-
123	527122.40	1346313.09	Аналитический	0.50	-
124	527114.62	1346313.40	Аналитический	0.50	-
125	527096.54	1346321.62	Аналитический	0.50	-
126	527046.93	1346357.83	Аналитический	0.50	-
127	526940.85	1346437.64	Аналитический	0.50	-
128	526915.70	1346456.39	Аналитический	0.50	-
129	526910.77	1346461.50	Аналитический	0.50	-

1	2	3	4	5	6
130	526905.49	1346464.13	Аналитический	0.50	-
131	526902.78	1346463.68	Аналитический	0.50	-
132	526893.02	1346451.28	Аналитический	0.50	-
133	526892.51	1346445.47	Аналитический	0.50	-
134	526896.70	1346441.30	Аналитический	0.50	-
135	526906.19	1346435.22	Аналитический	0.50	-
136	526928.24	1346419.68	Аналитический	0.50	-
137	527034.04	1346345.12	Аналитический	0.50	-
138	527091.27	1346304.79	Аналитический	0.50	-
139	527098.33	1346296.16	Аналитический	0.50	-
140	527109.19	1346283.09	Аналитический	0.50	-
141	527121.46	1346280.05	Аналитический	0.50	-
112	527126.27	1346282.27	Аналитический	0.50	-
142	526888.35	1346452.10	Аналитический	0.50	-
143	526899.13	1346466.19	Аналитический	0.50	-
144	526897.19	1346470.12	Аналитический	0.50	-
145	526894.12	1346471.83	Аналитический	0.50	-
146	526872.55	1346484.20	Аналитический	0.50	-
147	526865.11	1346489.52	Аналитический	0.50	-
148	526856.60	1346473.23	Аналитический	0.50	-
149	526863.66	1346468.00	Аналитический	0.50	-
150	526882.55	1346451.85	Аналитический	0.50	-
151	526885.59	1346451.42	Аналитический	0.50	-
142	526888.35	1346452.10	Аналитический	0.50	-
152	525645.94	1345956.42	Аналитический	0.50	-
153	525642.52	1345970.97	Аналитический	0.50	-
154	525581.82	1345958.98	Аналитический	0.50	-
155	525527.76	1345947.93	Аналитический	0.50	-
156	525522.04	1345949.66	Аналитический	0.50	-
157	525519.05	1345953.28	Аналитический	0.50	-
158	525508.37	1345951.96	Аналитический	0.50	-
159	525512.01	1345945.45	Аналитический	0.50	-
160	525510.38	1345943.25	Аналитический	0.50	-
161	525505.99	1345942.41	Аналитический	0.50	-
162	525360.29	1345910.33	Аналитический	0.50	-
163	525271.44	1345891.10	Аналитический	0.50	-
164	525150.78	1345865.31	Аналитический	0.50	-
165	525069.31	1345847.85	Аналитический	0.50	-
166	524980.86	1345828.85	Аналитический	0.50	-
167	524967.89	1345826.11	Аналитический	0.50	-
168	524955.81	1345821.47	Аналитический	0.50	-
169	524939.73	1345809.67	Аналитический	0.50	-
170	524930.48	1345794.71	Аналитический	0.50	-
171	524937.50	1345781.43	Аналитический	0.50	-
172	524946.43	1345795.52	Аналитический	0.50	-
173	524956.75	1345804.84	Аналитический	0.50	-

1	2	3	4	5	6
174	524972.12	1345812.27	Аналитический	0.50	-
175	524992.20	1345817.38	Аналитический	0.50	-
176	525073.18	1345834.74	Аналитический	0.50	-
177	525154.30	1345852.20	Аналитический	0.50	-
178	525274.94	1345878.25	Аналитический	0.50	-
179	525365.59	1345897.85	Аналитический	0.50	-
180	525509.05	1345928.96	Аналитический	0.50	-
181	525530.77	1345933.23	Аналитический	0.50	-
182	525584.74	1345944.58	Аналитический	0.50	-
152	525645.94	1345956.42	Аналитический	0.50	-
183	528634.26	1343375.51	Картометрический	5.00	-
184	528625.97	1343388.23	Картометрический	5.00	-
185	528526.63	1343382.75	Картометрический	5.00	-
186	528457.09	1343378.91	Картометрический	5.00	-
187	528427.58	1343376.33	Картометрический	5.00	-
188	528397.96	1343370.00	Картометрический	5.00	-
189	528362.66	1343357.42	Картометрический	5.00	-
190	528342.19	1343349.28	Картометрический	5.00	-
191	528310.32	1343332.88	Картометрический	5.00	-
192	528235.32	1343292.80	Картометрический	5.00	-
193	528153.76	1343244.41	Картометрический	5.00	-
194	528077.56	1343199.20	Картометрический	5.00	-
195	527989.13	1343147.21	Картометрический	5.00	-
196	527961.17	1343132.67	Картометрический	5.00	-
197	527929.01	1343121.52	Картометрический	5.00	-
198	527802.25	1343073.86	Картометрический	5.00	-
199	527699.58	1343035.88	Картометрический	5.00	-
200	527667.01	1343021.71	Картометрический	5.00	-
201	527651.89	1343014.79	Картометрический	5.00	-
202	527636.36	1343006.47	Картометрический	5.00	-
203	527613.83	1342990.25	Картометрический	5.00	-
204	527586.55	1342970.39	Картометрический	5.00	-
205	527462.86	1342868.85	Картометрический	5.00	-
206	527378.65	1342798.90	Картометрический	5.00	-
207	527324.96	1342748.97	Картометрический	5.00	-
208	527333.03	1342737.97	Картометрический	5.00	-
209	527389.66	1342786.31	Картометрический	5.00	-
210	527473.03	1342855.20	Картометрический	5.00	-
211	527532.83	1342904.39	Картометрический	5.00	-
212	527569.22	1342934.37	Картометрический	5.00	-
213	527611.10	1342966.47	Картометрический	5.00	-
214	527643.60	1342988.31	Картометрический	5.00	-
215	527673.35	1343004.63	Картометрический	5.00	-
216	527690.64	1343012.19	Картометрический	5.00	-
217	527718.77	1343023.14	Картометрический	5.00	-
218	527792.39	1343050.13	Картометрический	5.00	-
219	527922.52	1343098.94	Картометрический	5.00	-

1	2	3	4	5	6
220	527963.15	1343114.59	Картометрический	5.00	-
221	527978.70	1343121.28	Картометрический	5.00	-
222	527992.48	1343128.21	Картометрический	5.00	-
223	528015.58	1343141.13	Картометрический	5.00	-
224	528059.63	1343166.37	Картометрический	5.00	-
225	528131.05	1343209.05	Картометрический	5.00	-
226	528169.88	1343232.98	Картометрический	5.00	-
227	528202.15	1343252.37	Картометрический	5.00	-
228	528226.27	1343266.24	Картометрический	5.00	-
229	528253.33	1343282.39	Картометрический	5.00	-
230	528325.03	1343323.52	Картометрический	5.00	-
231	528365.94	1343341.95	Картометрический	5.00	-
232	528408.12	1343358.66	Картометрический	5.00	-
233	528456.87	1343366.06	Картометрический	5.00	-
234	528528.35	1343370.32	Картометрический	5.00	-
183	528634.26	1343375.51	Картометрический	5.00	-
235	527250.46	1342663.61	Картометрический	5.00	-
236	527266.40	1342677.38	Картометрический	5.00	-
237	527254.45	1342687.73	Картометрический	5.00	-
238	527237.66	1342671.75	Картометрический	5.00	-
239	527234.83	1342668.98	Картометрический	5.00	-
240	527247.39	1342661.05	Картометрический	5.00	-
235	527250.46	1342663.61	Картометрический	5.00	-
241	526995.06	1341437.41	Картометрический	5.00	-
242	526993.91	1341442.97	Картометрический	5.00	-
243	526992.98	1341447.30	Картометрический	5.00	-
244	526995.17	1341473.40	Картометрический	5.00	-
245	526994.10	1341494.77	Картометрический	5.00	-
246	526985.08	1341561.93	Картометрический	5.00	-
247	526966.24	1341702.28	Картометрический	5.00	-
248	526948.59	1341833.79	Картометрический	5.00	-
249	526937.03	1341922.65	Картометрический	5.00	-
250	526928.59	1341989.51	Картометрический	5.00	-
251	526894.94	1342246.08	Картометрический	5.00	-
252	526892.33	1342271.39	Картометрический	5.00	-
253	526891.19	1342292.87	Картометрический	5.00	-
254	526891.41	1342302.40	Картометрический	5.00	-
255	526893.08	1342317.17	Картометрический	5.00	-
256	526898.37	1342332.77	Картометрический	5.00	-
257	526911.03	1342359.48	Картометрический	5.00	-
258	526928.52	1342384.24	Картометрический	5.00	-
259	526941.94	1342398.25	Картометрический	5.00	-
260	526971.89	1342426.98	Картометрический	5.00	-
261	527021.04	1342468.85	Картометрический	5.00	-
262	527119.16	1342552.45	Картометрический	5.00	-
263	527144.96	1342574.44	Картометрический	5.00	-

1	2	3	4	5	6
264	527130.92	1342581.26	Картометрический	5.00	-
265	527109.72	1342563.39	Картометрический	5.00	-
266	527010.46	1342479.70	Картометрический	5.00	-
267	526955.51	1342433.38	Картометрический	5.00	-
268	526920.68	1342397.59	Картометрический	5.00	-
269	526903.96	1342378.09	Картометрический	5.00	-
270	526891.18	1342358.56	Картометрический	5.00	-
271	526879.81	1342332.32	Картометрический	5.00	-
272	526876.20	1342314.81	Картометрический	5.00	-
273	526875.63	1342284.87	Картометрический	5.00	-
274	526877.73	1342253.67	Картометрический	5.00	-
275	526882.78	1342217.45	Картометрический	5.00	-
276	526902.39	1342064.87	Картометрический	5.00	-
277	526921.50	1341922.75	Картометрический	5.00	-
278	526933.32	1341831.86	Картометрический	5.00	-
279	526951.39	1341701.02	Картометрический	5.00	-
280	526969.53	1341560.96	Картометрический	5.00	-
281	526978.66	1341495.90	Картометрический	5.00	-
282	526980.13	1341471.63	Картометрический	5.00	-
283	526977.18	1341461.68	Картометрический	5.00	-
284	526971.44	1341456.37	Картометрический	5.00	-
285	526965.56	1341451.78	Картометрический	5.00	-
286	526953.15	1341446.48	Картометрический	5.00	-
287	526931.25	1341442.73	Картометрический	5.00	-
288	526883.30	1341438.85	Картометрический	5.00	-
289	526816.42	1341433.08	Картометрический	5.00	-
290	526700.63	1341423.09	Картометрический	5.00	-
291	526574.29	1341412.19	Картометрический	5.00	-
292	526429.21	1341400.35	Картометрический	5.00	-
293	526248.73	1341385.61	Картометрический	5.00	-
294	526111.77	1341374.42	Картометрический	5.00	-
295	526057.12	1341367.11	Картометрический	5.00	-
296	525993.34	1341353.96	Картометрический	5.00	-
297	525950.55	1341342.67	Картометрический	5.00	-
298	525899.89	1341328.82	Картометрический	5.00	-
299	525902.92	1341311.06	Картометрический	5.00	-
300	525953.84	1341326.98	Картометрический	5.00	-
301	526002.68	1341340.46	Картометрический	5.00	-
302	526053.97	1341351.47	Картометрический	5.00	-
303	526106.89	1341358.73	Картометрический	5.00	-
304	526252.39	1341370.76	Картометрический	5.00	-
305	526429.34	1341385.39	Картометрический	5.00	-
306	526573.93	1341397.35	Картометрический	5.00	-
307	526701.54	1341408.88	Картометрический	5.00	-
308	526817.07	1341419.31	Картометрический	5.00	-
309	526883.70	1341425.33	Картометрический	5.00	-
310	526927.76	1341429.30	Картометрический	5.00	-
311	526957.30	1341432.34	Картометрический	5.00	-

1	2	3	4	5	6
312	526970.69	1341436.02	Картометрический	5.00	-
313	526979.31	1341440.66	Картометрический	5.00	-
314	526982.37	1341440.91	Картометрический	5.00	-
315	526984.22	1341439.67	Картометрический	5.00	-
316	526986.40	1341434.59	Картометрический	5.00	-
241	526995.06	1341437.41	Картометрический	5.00	-
317	526995.94	1341023.64	Аналитический	1.50	-
318	526996.16	1341024.82	Аналитический	1.50	-
319	526998.01	1341024.48	Аналитический	1.50	-
320	526998.19	1341025.46	Аналитический	1.50	-
321	526996.34	1341025.82	Аналитический	1.50	-
322	527002.19	1341057.33	Аналитический	1.50	-
323	526973.57	1341062.55	Аналитический	1.50	-
324	526971.80	1341064.16	Аналитический	1.50	-
325	526972.57	1341070.77	Аналитический	1.50	-
326	526968.50	1341071.24	Аналитический	1.50	-
327	526967.81	1341065.51	Аналитический	0.30	-
328	526967.69	1341064.55	Картометрический	5.00	-
329	526968.43	1341062.94	Картометрический	5.00	-
330	526962.89	1341029.60	Картометрический	5.00	-
331	526978.87	1341026.72	Аналитический	0.30	-
317	526995.94	1341023.64	Аналитический	1.50	-

3. Сведения о характерных точках части (частей) границы объекта

Обозначение характерных точек части границы	Координаты, м		Метод определения координат характерной точки	Средняя квадратическая погрешность положения характерной точки (Mt), м	Описание обозначения точки на местности (при наличии)
	X	Y			
1	2	3	4	5	6
Часть №					
-	-	-	-	-	-

ОПИСАНИЕ МЕСТОПОЛОЖЕНИЯ ГРАНИЦ

Зона сельскохозяйственного производства - СХ2

(наименование объекта, местоположение границ которого описано
(далее - объект)

Раздел I

Сведения об объекте		
№ п/п	Характеристики объекта	Описание характеристик
1	2	3
1	Местоположение объекта	Воронежская область, Верхнехавский муниципальный район, Сухогаёвское сельское поселение
2	Площадь объекта ± величина погрешности определения площади ($P \pm \Delta P$)	427371+/-11440 м ²
3	Иные характеристики объекта	-

Раздел 2

Сведения о местоположении границ объекта					
1. Система координат: МСК - 36, зона I					
2. Сведения о характерных точках границ объекта					
Обозначение характерных точек границ	Координаты, м		Метод определения координат характерной точки	Средняя квадратическая погрешность положения характерной точки (Mt), м	Описание обозначения точки на местности (при наличии)
	X	Y			
1	2	3	4	5	6
1	528440.98	1343081.86	Картометрический	5.00	-
2	528503.78	1343148.15	Картометрический	5.00	-
3	528619.91	1343227.97	Картометрический	5.00	-
4	528636.83	1343248.36	Картометрический	5.00	-
5	528641.51	1343277.89	Картометрический	5.00	-
6	528603.93	1343318.71	Картометрический	5.00	-
7	528528.35	1343370.32	Картометрический	5.00	-
8	528456.87	1343366.06	Картометрический	5.00	-
9	528408.12	1343358.66	Картометрический	5.00	-
10	528365.94	1343341.95	Картометрический	5.00	-
11	528325.03	1343323.52	Картометрический	5.00	-
12	528253.33	1343282.39	Картометрический	5.00	-
13	528290.64	1343167.22	Картометрический	5.00	-
14	528341.63	1343099.69	Картометрический	5.00	-
15	528399.38	1343082.69	Картометрический	5.00	-
1	528440.98	1343081.86	Картометрический	5.00	-
16	527763.48	1345955.01	Аналитический	0.10	-
17	527783.88	1346004.95	Аналитический	0.10	-
18	527632.42	1346049.73	Аналитический	0.10	-
19	527652.87	1346086.26	Аналитический	0.10	-
20	527511.65	1346172.21	Аналитический	0.10	-
21	527440.38	1346078.88	Аналитический	0.10	-
22	527546.66	1346029.41	Аналитический	0.10	-
16	527763.48	1345955.01	Аналитический	0.10	-
23	527083.43	1347052.13	Картометрический	5.00	-
24	527192.28	1347177.95	Картометрический	5.00	-
25	527264.39	1347292.83	Картометрический	5.00	-
26	527200.87	1347345.46	Картометрический	5.00	-
27	527137.97	1347407.02	Картометрический	5.00	-
28	527114.81	1347391.77	Картометрический	5.00	-
29	527057.55	1347382.06	Картометрический	5.00	-
30	527033.69	1347386.37	Картометрический	5.00	-
31	526999.39	1347410.87	Картометрический	5.00	-

1	2	3	4	5	6
32	526950.96	1347460.76	Картометрический	5.00	-
33	526943.17	1347467.98	Картометрический	5.00	-
34	526941.48	1347502.80	Картометрический	5.00	-
35	526942.93	1347528.42	Картометрический	5.00	-
36	526948.51	1347541.63	Картометрический	5.00	-
37	526965.29	1347566.94	Картометрический	5.00	-
38	526974.11	1347591.26	Картометрический	5.00	-
39	526975.23	1347613.61	Картометрический	5.00	-
40	526966.00	1347661.80	Картометрический	5.00	-
41	526963.01	1347705.17	Картометрический	5.00	-
42	526959.71	1347727.41	Картометрический	5.00	-
43	526948.55	1347737.39	Картометрический	5.00	-
44	526801.73	1347814.33	Картометрический	5.00	-
45	526768.89	1347847.56	Картометрический	5.00	-
46	526765.56	1347845.44	Картометрический	5.00	-
47	526743.09	1347831.13	Картометрический	5.00	-
48	526642.59	1347608.50	Картометрический	5.00	-
49	526845.58	1347501.72	Картометрический	5.00	-
50	526760.26	1347340.55	Картометрический	5.00	-
51	526701.58	1347176.44	Картометрический	5.00	-
52	526758.05	1347134.83	Картометрический	5.00	-
53	526808.71	1347213.87	Картометрический	5.00	-
54	526844.91	1347219.79	Картометрический	5.00	-
55	526962.90	1347145.77	Картометрический	5.00	-
23	527083.43	1347052.13	Картометрический	5.00	-
56	525401.46	1346410.83	Аналитический	0.10	-
57	525469.39	1346479.16	Аналитический	0.10	-
58	525459.82	1346490.49	Аналитический	0.10	-
59	525516.35	1346553.72	Аналитический	0.10	-
60	525436.61	1346643.78	Аналитический	0.10	-
61	525560.60	1346740.33	Аналитический	0.10	-
62	525425.79	1347008.53	Аналитический	0.10	-
63	525381.22	1347027.17	Аналитический	0.10	-
64	525225.81	1346906.96	Аналитический	0.10	-
65	525367.55	1346575.16	Аналитический	0.10	-
66	525305.51	1346510.85	Аналитический	0.10	-
56	525401.46	1346410.83	Аналитический	0.10	-

3. Сведения о характерных точках части (частей) границы объекта

Обозначение характерных точек части границы	Координаты, м		Метод определения координат характерной точки	Средняя квадратическая погрешность положения характерной точки (Mt), м	Описание обозначения точки на местности (при наличии)
	X	Y			
1	2	3	4	5	6
Часть №					
-	-	-	-	-	-

Рисунок 4
План границ области



ОПИСАНИЕ МЕСТОПОЛОЖЕНИЯ ГРАНИЦ

Зона ритуальных объектов - СНТ

(наименование объекта, местоположение границ которого описано
(далее - объект)

Раздел I


Сведения об объекте		
№ п/п	Характеристики объекта	Описание характеристик
1	2	3
1	Местоположение объекта	Воронежская область, Верхнехавский муниципальный район, Сухогаёвское сельское поселение
2	Площадь объекта ± величина погрешности определения площади ($P \pm \Delta P$)	3472+/-1031 м ²
3	Иные характеристики объекта	-

Раздел 2

Сведения о местоположении границ объекта					
1. Система координат: МСК - 36, зона I					
2. Сведения о характерных точках границ объекта					
Обозначение характерных точек границ	Координаты, м		Метод определения координат характерной точки	Средняя квадратическая погрешность положения характерной точки (Mt), м	Описание обозначения точки на местности (при наличии)
	X	Y			
1	2	3	4	5	6
1	522093.94	1347572.97	Картометрический	5.00	-
2	522144.96	1347631.84	Картометрический	5.00	-
3	522115.20	1347662.95	Картометрический	5.00	-
4	522082.31	1347629.15	Картометрический	5.00	-
5	522071.66	1347617.14	Аналитический	2.50	-
6	522064.79	1347608.55	Аналитический	2.50	-
7	522064.29	1347604.69	Картометрический	5.00	-
1	522093.94	1347572.97	Картометрический	5.00	-
3. Сведения о характерных точках части (частей) границы объекта					
Обозначение характерных точек части границы	Координаты, м		Метод определения координат характерной точки	Средняя квадратическая погрешность положения характерной точки (Mt), м	Описание обозначения точки на местности (при наличии)
	X	Y			
1	2	3	4	5	6
Часть №					
-	-	-	-	-	-


Раздел 4

План границ объекта



Масштаб 1:5000

Используемые условные знаки и обозначения:

	границы территориальной зоны
---	------------------------------

	характерная точка границ территориальной зоны
---	---

Руководитель БУВО «Нормативно-проектный центр»

Подпись  Ю.В. Шалыгина Дата « 19 » мая 2021 г.

Место для оттиска печати (при наличии) лица, составившего описание местоположения границ объекта

