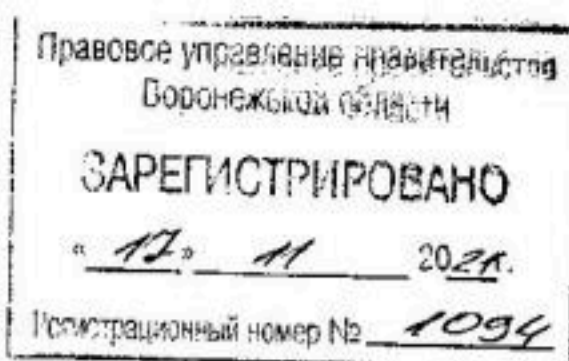




ДЕПАРТАМЕНТ  
АРХИТЕКТУРЫ И ГРАДОСТРОИТЕЛЬСТВА  
ВОРОНЕЖСКОЙ ОБЛАСТИ



**ПРИКАЗ**

22.10.2021

№ 45-01-04/1185

г. Воронеж

**Об утверждении правил землепользования и застройки  
Комсомольского сельского поселения Рамонского муниципального  
района Воронежской области**

В соответствии с Градостроительным кодексом Российской Федерации, Федеральным законом от 06.10.2003 № 131-ФЗ «Об общих принципах организации местного самоуправления в Российской Федерации», Законом Воронежской области от 07.07.2006 № 61-ОЗ «О регулировании градостроительной деятельности в Воронежской области», Законом Воронежской области от 20.12.2018 № 173-ОЗ «О перераспределении полномочий по утверждению правил землепользования и застройки между органами местного самоуправления поселений Воронежской области, городского округа город Нововоронеж, Борисоглебского городского округа и исполнительными органами государственной власти Воронежской области», постановлением правительства Воронежской области от 31.12.2014 № 1240 «Об утверждении Положения о департаменте архитектуры и градостроительства Воронежской области», на основании приказа департамента архитектуры и градостроительства Воронежской области от 01.03.2019 № 45-01-04/27 «О подготовке проектов правил землепользования и застройки поселений Аннинского, Бобровского, Верхнемамонского, Верхнехавского, Воробьёвского, Каширского, Лискинского, Новоусманского, Ольховатского, Павловского, Панинского, Подгоренского, Рамонского,

Семилукского и Хохольского муниципальных районов и городского округа город Нововоронеж Воронежской области», с учетом заключения о результатах публичных слушаний от 18.03.2021

п р и к а з ы в а ю:

1. Утвердить прилагаемые правила землепользования и застройки Комсомольского сельского поселения Рамонского муниципального района Воронежской области.

2. Признать утратившими силу следующие решения Совета народных депутатов Комсомольского сельского поселения Рамонского муниципального района Воронежской области:

- от 21.03.2012 № 96 «Об утверждении правил землепользования и застройки Комсомольского сельского поселения Рамонского муниципального района Воронежской области»;

- от 24.10.2016 № 58 «О внесении изменения в Правила землепользования и застройки Комсомольского сельского поселения Рамонского муниципального района Воронежской области»;

- от 21.03.2017 № 75 «О внесении изменения в Правила землепользования и застройки Комсомольского сельского поселения Рамонского муниципального района Воронежской области»;

- от 15.11.2018 № 136 «О внесении изменения в Правила землепользования и застройки Комсомольского сельского поселения Рамонского муниципального района Воронежской области».

3. Контроль исполнения настоящего приказа возложить на заместителя руководителя департамента архитектуры и градостроительства Воронежской области – начальника отдела территориального планирования Беляеву С.М.

Руководитель департамента  
архитектуры и градостроительства  
Воронежской области



А.А. Еренков

УТВЕРЖДЕНЫ  
приказом департамента  
архитектуры и градостроительства  
Воронежской области  
от 22.10.2021 № 45-01-04/1185

**ПРАВИЛА ЗЕМЛЕПОЛЬЗОВАНИЯ И ЗАСТРОЙКИ  
КОМСОМОЛЬСКОГО СЕЛЬСКОГО ПОСЕЛЕНИЯ  
РАМОНСКОГО МУНИЦИПАЛЬНОГО РАЙОНА  
ВОРОНЕЖСКОЙ ОБЛАСТИ**

**ЧАСТЬ I. ПОРЯДОК ПРИМЕНЕНИЯ ПРАВИЛ  
ЗЕМЛЕПОЛЬЗОВАНИЯ И ЗАСТРОЙКИ И ВНЕСЕНИЯ В НИХ  
ИЗМЕНЕНИЙ**

**Раздел 1. Общие положения**

**1. Предмет регулирования и цели подготовки правил  
землепользования и застройки Комсомольского сельского поселения  
Рамонского муниципального района Воронежской области**

1. Правила землепользования и застройки Комсомольского сельского поселения Рамонского муниципального района Воронежской области (далее – Правила) являются документом градостроительного зонирования, который утверждается нормативным правовым актом департамента архитектуры и градостроительства Воронежской области и в котором устанавливаются территориальные зоны, градостроительные регламенты, порядок применения такого документа и порядок внесения в него изменений.

2. Правила разработаны в соответствии с Градостроительным кодексом Российской Федерации (далее – ГрК РФ), Земельным кодексом Российской Федерации, Федеральным законом от 06.10.2003 № 131-ФЗ «Об общих принципах организации местного самоуправления в Российской Федерации», иными нормативными правовыми актами Российской Федерации, Воронежской области, муниципальными правовыми актами

муниципального образования с учетом положений нормативных актов и документов, определяющих основные направления социально-экономического и градостроительного развития муниципального образования, а также сведений Единого государственного реестра недвижимости, сведений, документов и материалов, содержащихся в государственных информационных системах обеспечения градостроительной деятельности.

3. Правила разработаны в целях:

– создания условий для устойчивого развития территории муниципального образования, сохранения окружающей среды и объектов культурного наследия;

– создания условий для планировки территории муниципального образования;

– обеспечения прав и законных интересов физических и юридических лиц, в том числе правообладателей земельных участков и объектов капитального строительства;

– создания условий для привлечения инвестиций, в том числе путем предоставления возможности выбора наиболее эффективных видов разрешенного использования земельных участков и объектов капитального строительства.

## **2. Основные понятия, используемые в Правилах**

В настоящих Правилах используются основные понятия, установленные законодательством Российской Федерации.

## **3. Сфера применения Правил**

1. Действие настоящих Правил распространяется на всю территорию Комсомольского сельского поселения Рамонского муниципального района Воронежской области. Правила обязательны для соблюдения органами государственной власти, органами местного самоуправления, физическими и юридическими лицами, при осуществлении ими градостроительной деятельности на территории Комсомольского

сельского поселения Рамонского муниципального района Воронежской области.

2. Настоящие Правила применяются наряду с:

– техническими регламентами и иными обязательными требованиями, установленными в соответствии с законодательством в целях обеспечения безопасности жизни и здоровья людей, надежности и безопасности зданий, строений и сооружений, сохранения окружающей природной среды и объектов культурного наследия;

– региональными и местными нормативами градостроительного проектирования.

#### **4. Содержание и порядок применения Правил**

1. Правила включают в себя:

- 1) порядок их применения и внесения изменений в Правила;
- 2) карту градостроительного зонирования;
- 3) градостроительные регламенты.

Обязательным приложением к настоящим Правилам являются сведения о границах территориальных зон, которые должны содержать графическое описание местоположения границ территориальных зон, перечень координат характерных точек этих границ в системе координат, используемой для ведения Единого государственного реестра недвижимости.

2. Порядок применения Правил и внесения в них изменений включает в себя положения:

1) о регулировании землепользования и застройки;

2) об изменении видов разрешенного использования земельных участков и объектов капитального строительства физическими и юридическими лицами;

3) о подготовке документации по планировке территории органами местного самоуправления;

4) о проведении общественных обсуждений или публичных слушаний по вопросам землепользования и застройки;

- 5) о внесении изменений в Правила;
- 6) о регулировании иных вопросов землепользования и застройки.

## **5. Использование объектов недвижимости, не соответствующих настоящим Правилам**

1. Земельные участки или объекты капитального строительства, виды разрешенного использования, предельные (минимальные и (или) максимальные) размеры и предельные параметры которых не соответствуют градостроительному регламенту, могут использоваться без установления срока приведения их в соответствие с градостроительным регламентом, за исключением случаев, если использование таких земельных участков и объектов капитального строительства опасно для жизни или здоровья человека, для окружающей среды, объектов культурного наследия.

2. Реконструкция указанных в подпункте 1 настоящего пункта объектов капитального строительства может осуществляться только путем приведения таких объектов в соответствие с градостроительным регламентом или путем уменьшения их несоответствия предельным параметрам разрешенного строительства, реконструкции. Изменение видов разрешенного использования указанных земельных участков и объектов капитального строительства может осуществляться путем приведения их в соответствие с видами разрешенного использования земельных участков и объектов капитального строительства, установленными градостроительным регламентом.

3. В случае если использование указанных в подпункте 1 настоящего пункта земельных участков и объектов капитального строительства продолжается и опасно для жизни или здоровья человека, для окружающей среды, объектов культурного наследия, в соответствии с федеральными законами может быть наложен запрет на использование таких земельных участков и объектов.

## **6. Открытость и доступность информации о землепользовании и застройке**

1. Настоящие Правила являются открытыми и общедоступными.
2. Настоящие Правила подлежат опубликованию в порядке, установленном для официального опубликования нормативных правовых актов Воронежской области, и размещению в федеральной государственной информационной системе территориального планирования и в государственной информационной системе обеспечения градостроительной деятельности.

## **Раздел 2. Положения о регулировании землепользования и застройки**

### **7. Перераспределение полномочий между органами местного самоуправления Комсомольского сельского поселения Рамонского муниципального района Воронежской области и департаментом архитектуры и градостроительства Воронежской области**

1. На основании Закона Воронежской области от 20.12.2018 № 173-ОЗ «О перераспределении полномочий по утверждению правил землепользования и застройки между органами местного самоуправления поселений Воронежской области, городского округа город Нововоронеж, Борисоглебского городского округа и исполнительными органами государственной власти Воронежской области» (далее – Закон Воронежской области) и в соответствии со статьей 8.2 ГрК РФ, пунктом 6.1 статьи 26.3 Федерального закона от 06.10.1999 № 184-ФЗ «Об общих принципах организации законодательных (представительных) и исполнительных органов государственной власти субъектов Российской Федерации», частью 1.2 статьи 17 Федерального закона от 06.10.2003 № 131-ФЗ «Об общих принципах организации местного самоуправления в Российской Федерации» полномочия по утверждению Правил перераспределены между органами местного самоуправления Комсомольского сельского поселения Рамонского муниципального района Воронежской области и департаментом архитектуры

и градостроительства Воронежской области (далее – Уполномоченный орган) на срок, установленный Законом Воронежской области.

2. После истечения срока, указанного в Законе Воронежской области, полномочия Уполномоченного органа, предусмотренные настоящими Правилами, осуществляются органами местного Комсомольского сельского поселения Рамонского муниципального района Воронежской области в соответствии с требованиями ГрК РФ.

#### **8. Полномочия Уполномоченного органа по вопросам землепользования и застройки**

1. Полномочия Уполномоченного органа по вопросам землепользования и застройки включают:

1) принятие решений о подготовке проекта Правил, о подготовке проекта о внесении изменений в Правила;

2) утверждение Правил, утверждение внесения изменений в Правила;

3) принятие решений о предоставлении разрешений на условно разрешенный вид использования объектов капитального строительства или земельного участка;

4) принятие решений о предоставлении разрешения на отклонение от предельных параметров разрешенного строительства, реконструкции объектов капитального строительства;

5) иные полномочия в соответствии с действующим законодательством.

#### **9. Комиссия по подготовке проектов Правил**

1. Комиссия по подготовке проектов правил землепользования и застройки поселений Воронежской области, городского округа город Нововоронеж, Борисоглебского городского округа (далее – Комиссия) является специально созданным постоянно действующим коллегиальным органом при Уполномоченном органе в целях реализации полномочий, указанных в пункте 8 настоящих Правил, перераспределенных в

соответствии с Законом Воронежской области и обеспечения выполнения задач градостроительного зонирования.

2. Комиссия создается и прекращает свою деятельность приказом Уполномоченного органа.

3. Состав и порядок деятельности Комиссии утверждается приказом Уполномоченного органа.

### **Раздел 3. Положения об изменении видов разрешенного использования земельных участков и объектов капитального строительства физическими и юридическими лицами**

#### **10. Изменение видов разрешенного использования земельных участков и объектов капитального строительства**

1. Для каждой из установленных настоящими Правилами территориальных зон могут устанавливаться основные, условно разрешенные и вспомогательные виды разрешенного использования земельных участков и объектов капитального строительства.

2. Изменение одного вида разрешенного использования земельных участков и объектов капитального строительства на другой вид такого использования осуществляется в соответствии с градостроительным регламентом при условии соблюдения требований технических регламентов.

3. Основные и вспомогательные виды разрешенного использования земельных участков и объектов капитального строительства правообладателями земельных участков и объектов капитального строительства, за исключением органов государственной власти, органов местного самоуправления, государственных и муниципальных учреждений, государственных и муниципальных унитарных предприятий, выбираются самостоятельно без дополнительных разрешений и согласования.

4. Решения об изменении одного вида разрешенного использования земельных участков и объектов капитального строительства, расположенных на землях, на которые действие градостроительных регламентов не

распространяется или для которых градостроительные регламенты не устанавливаются, на другой вид такого использования принимаются в соответствии с федеральными законами.

### **11. Предоставление разрешения на условно разрешенный вид использования земельного участка или объекта капитального строительства**

1. Физическое или юридическое лицо, заинтересованное в предоставлении разрешения на условно разрешенный вид использования земельного участка или объекта капитального строительства (далее - разрешение на условно разрешенный вид использования), направляет заявление о предоставлении разрешения на условно разрешенный вид использования в Комиссию. Заявление о предоставлении разрешения на условно разрешенный вид использования может быть направлено в форме электронного документа, подписанного электронной подписью в соответствии с требованиями Федерального закона от 06.04.2011 № 63-ФЗ «Об электронной подписи».

2. Порядок предоставления разрешения на условно разрешенный вид использования земельного участка или объекта капитального строительства определен статьей 39 ГрК РФ.

3. Проект решения о предоставлении разрешения на условно разрешенный вид использования подлежит рассмотрению на общественных обсуждениях или публичных слушаниях, проводимых в порядке, установленном статьей 5.1 ГрК РФ, с учетом положений статьи 39 ГрК РФ.

### **12. Предоставление разрешения на отклонение от предельных параметров разрешенного строительства, реконструкции объектов капитального строительства**

1. Правообладатели земельных участков, размеры которых меньше установленных градостроительным регламентом минимальных размеров земельных участков либо конфигурация, инженерно-геологические или иные характеристики которых неблагоприятны для застройки, вправе обратиться за разрешениями на отклонение от предельных параметров разрешенного

строительства, реконструкции объектов капитального строительства (далее также – разрешение на отклонение от предельных параметров).

2. Правообладатели земельных участков вправе обратиться за разрешениями на отклонение от предельных параметров разрешенного строительства, реконструкции объектов капитального строительства, если такое отклонение необходимо в целях однократного изменения одного или нескольких предельных параметров разрешенного строительства, реконструкции объектов капитального строительства, установленных градостроительным регламентом для конкретной территориальной зоны, не более чем на десять процентов.

3. Порядок предоставления разрешения на отклонение от предельных параметров определен статьей 40 ГрК РФ.

4. Проект решения о предоставлении разрешения на отклонение от предельных параметров подлежит рассмотрению на общественных обсуждениях или публичных слушаниях, проводимых в порядке, установленном статьей 5.1 ГрК РФ, с учетом положений статьи 39 ГрК РФ, за исключением случая, указанного в части 1.1 статьи 40 ГрК РФ.

#### **Раздел 4. Положения о подготовке документации по планировке территории органами местного самоуправления**

##### **13. Общие положения о подготовке документации по планировке территории**

1. Подготовка документации по планировке территории осуществляется в целях обеспечения устойчивого развития территорий, в том числе выделения элементов планировочной структуры, установления границ земельных участков, установления границ зон планируемого размещения объектов капитального строительства.

2. Подготовка документации по планировке территории осуществляется в соответствии с главой 5 ГрК РФ.

3. Состав и содержание документации по планировке территории определяется ГрК РФ.

## **Раздел 5. Положения о проведении общественных обсуждений или публичных слушаний по вопросам землепользования и застройки**

### **14. Общие положения о порядке проведения общественных обсуждений или публичных слушаний в сфере градостроительной деятельности**

1. В целях соблюдения права человека на благоприятные условия жизнедеятельности, прав и законных интересов правообладателей земельных участков и объектов капитального строительства по проектам правил землепользования и застройки, проектам планировки территории, проектам межевания территории, проектам, предусматривающим внесение изменений в один из указанных утвержденных документов, проектам решений о предоставлении разрешения на условно разрешенный вид использования земельного участка или объекта капитального строительства, проектам решений о предоставлении разрешения на отклонение от предельных параметров разрешенного строительства, реконструкции объектов капитального строительства в соответствии с уставом муниципального образования и (или) нормативным правовым актом представительного органа муниципального образования и с учетом положений ГрК РФ проводятся общественные обсуждения или публичные слушания, за исключением случаев, предусмотренных ГрК РФ и другими федеральными законами.

2. Порядок проведения общественных обсуждений или публичных слушаний определяется ГрК РФ, Уставом Комсомольского сельского поселения Рамонского муниципального района Воронежской области и (или) нормативным правовым актом представительного органа муниципального образования.

## **Раздел 6. Положения о внесении изменений в Правила**

### **15. Основания и порядок внесения изменений в Правила**

1. Основания для рассмотрения вопроса о внесении изменений в настоящие Правила предусмотрены статьей 33 ГрК РФ.
2. Внесение изменений в Правила осуществляется в порядке, предусмотренном статьями 31 и 32 ГрК РФ, с учетом особенностей, установленных статьей 33 ГрК РФ.

## **Раздел 7. Положения о регулировании иных вопросов землепользования и застройки**

### **16. Общие принципы регулирования иных вопросов землепользования и застройки на территории Комсомольского сельского поселения Рамонского муниципального района Воронежской области**

Иные вопросы землепользования и застройки на территории Комсомольского сельского поселения Рамонского муниципального района Воронежской области регулируются законодательством Российской Федерации, Воронежской области, муниципальными правовыми актами Комсомольского сельского поселения Рамонского муниципального района Воронежской области.

**ЧАСТЬ II. КАРТА ГРАДОСТРОИТЕЛЬНОГО ЗОНИРОВАНИЯ****17. Карты градостроительного зонирования**

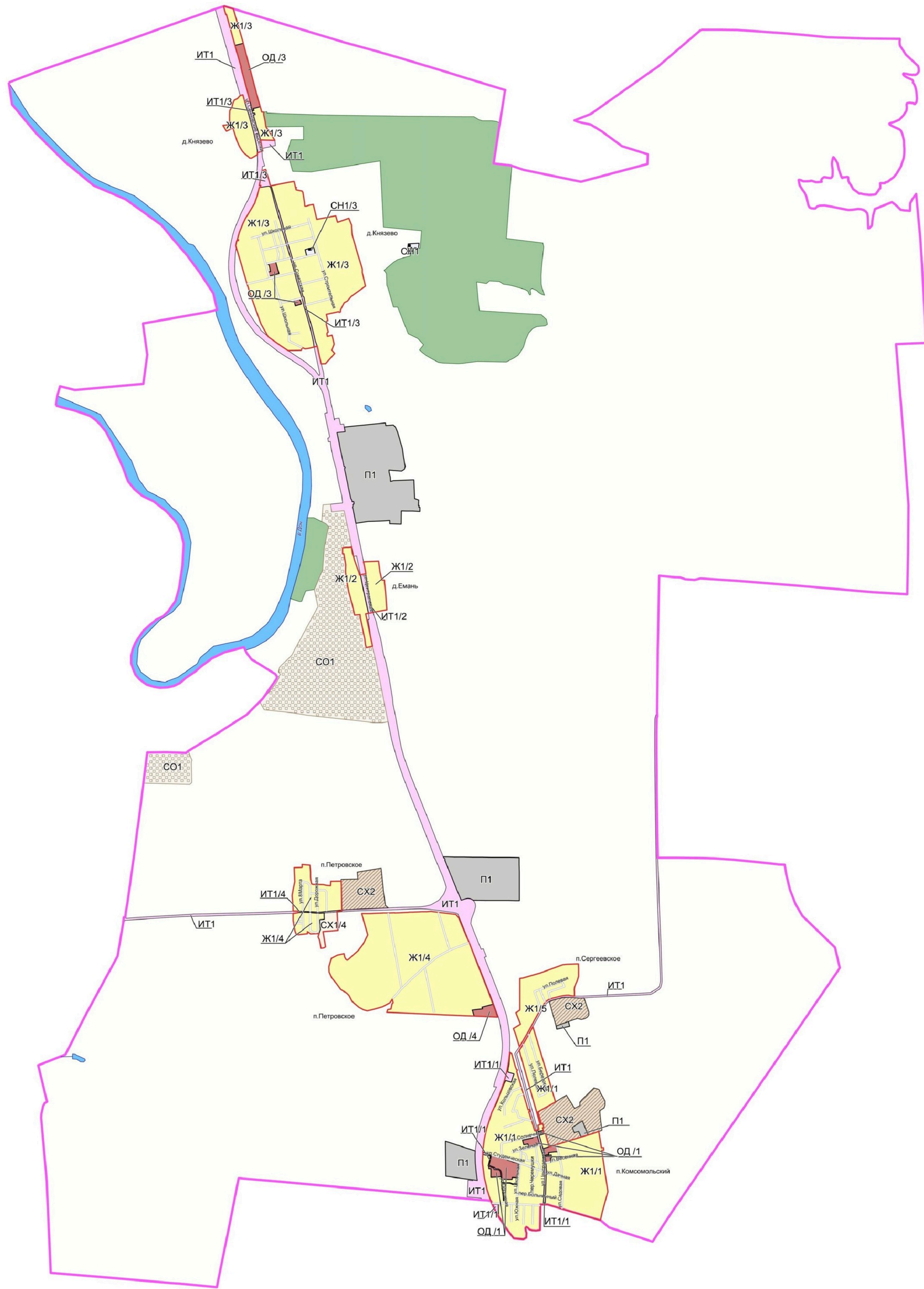
1. Карта градостроительного зонирования территории Комсомольского сельского поселения Рамонского муниципального района Воронежской области.



# ПРАВИЛА ЗЕМЛЕПОЛЬЗОВАНИЯ И ЗАСТРОЙКИ

Карта градостроительного зонирования территории

Комсомольского сельского поселения Рамонского муниципального района Воронежской области



## УСЛОВНЫЕ ОБОЗНАЧЕНИЯ

### Территориальные границы

Границы сельских поселений

Границы населенных пунктов

### Территории, для которых градостроительные регламенты не устанавливаются

Сельскохозяйственные угодья в составе земель сельскохозяйственного назначения

Земли лесного фонда

Земли, покрытые поверхностными водами

### Территориальные зоны

- Ж1/1 Зона застройки индивидуальными жилыми домами посёлка Кomsomольский
- Ж1/2 Зона застройки индивидуальными жилыми домами деревни Емань
- Ж1/3 Зона застройки индивидуальными жилыми домами деревни Князево
- Ж1/4 Зона застройки индивидуальными жилыми домами посёлка Петровское
- Ж1/5 Зона застройки индивидуальными жилыми домами посёлка Сергеевское
- ОД/1 Общественно-деловая зона посёлка Кomsomольский
- ОД/3 Общественно-деловая зона деревни Князево
- ОД/4 Общественно-деловая зона посёлка Петровское
- СХ1/4 Зона сельскохозяйственного использования в границах населенного пункта посёлка Петровское
- СХ2 Зона сельскохозяйственного производства за границами населенных пунктов

- ИТ1/1 Зона улиц, дорог, инженерной и транспортной инфраструктуры посёлка Кomsomольский
  - ИТ1/2 Зона улиц, дорог, инженерной и транспортной инфраструктуры деревни Емань
  - ИТ1/3 Зона улиц, дорог, инженерной и транспортной инфраструктуры деревни Князево
  - ИТ1/4 Зона улиц, дорог, инженерной и транспортной инфраструктуры посёлка Петровское
  - ИТ1 Зона улиц, дорог, инженерной и транспортной инфраструктуры за границами населенных пунктов
  - П1 Производственная зона за границами населенных пунктов
  - Р1/1 Зона ритуальных объектов деревни Князево
  - Р1/2 Зона ритуальных объектов за границами населенных пунктов
  - СО1 Зона садоводства и огородничества за границами населенных пунктов
- Объекты транспортной инфраструктуры**
- Улично-дорожная сеть населенных пунктов

МАСШТАБ 1:25000

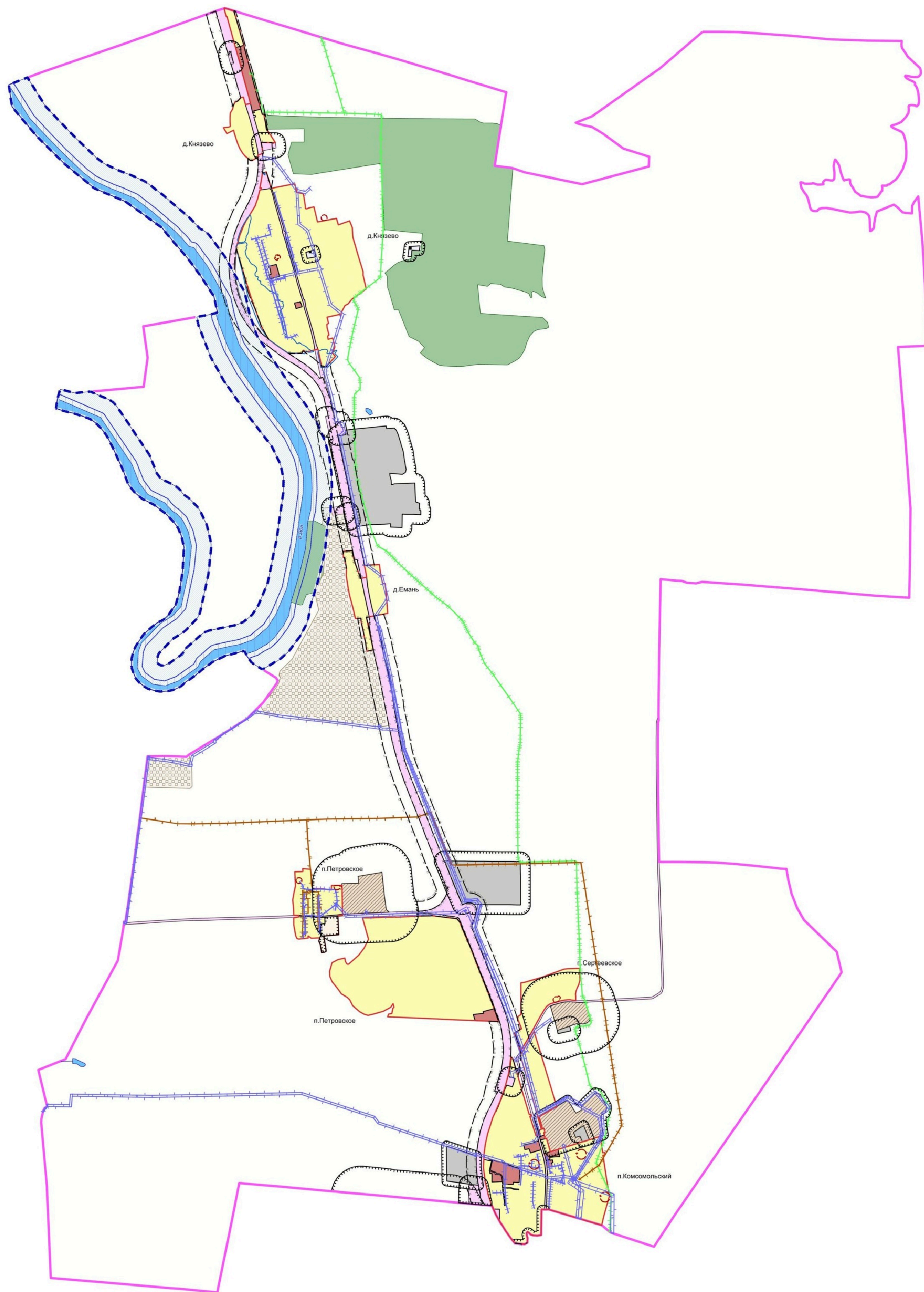


2. Карта градостроительного зонирования с отображением зон с особыми условиями использования территории Комсомольского сельского поселения Рамонского муниципального района Воронежской области.



## ПРАВИЛА ЗЕМЛЕПОЛЬЗОВАНИЯ И ЗАСТРОЙКИ

Карта градостроительного зонирования с отображением зон с особыми условиями использования территории  
Комсомольского сельского поселения Рамонского муниципального района Воронежской области



### УСЛОВНЫЕ ОБОЗНАЧЕНИЯ

#### Территориальные границы

Границы сельских поселений

Границы населенных пунктов

#### Территории, для которых градостроительные регламенты не устанавливаются

Сельскохозяйственные угодья в составе земель сельскохозяйственного назначения

Земли лесного фонда

Земли, покрытые поверхностными водами

### Виды территориальных зон

Зона застройки индивидуальными жилыми домами

Общественно-деловая зона

Зона сельскохозяйственного использования в границах населенных пунктов

Зона сельскохозяйственного производства

Зона улиц, дорог, инженерной и транспортной инфраструктуры

Производственная зона

Зона ритуальных объектов

Зона садоводства и огородничества

### Зоны с особыми условиями использования территории

Водоохранная зона

Рыбоохранная зона

Прибрежная защитная полоса

Зона санитарной охраны источников питьевого и хозяйственно-бытового водоснабжения (первый пояс)

Зона затопления и подтопления

Санитарно-защитная зона

Охранная зона объектов электроэнергетики

Охранная зона трубопроводов

Охранная зона линий и сооружений связи

Придорожные полосы автомобильных дорог

МАСШТАБ 1:25000

0 250 500 1500 2500 м



## 18. Перечень территориальных зон, установленных на карте градостроительного зонирования

1. Порядок установления территориальных зон определен статьей 34 ГрК РФ. На карте градостроительного зонирования установлены следующие виды территориальных зон:

Наименование территориальной зоны	Кодовое обозначение территориальной зоны
<b>Жилые зоны</b>	
Зона застройки индивидуальными жилыми домами	Ж1
<b>Общественно-деловые зоны</b>	
Общественно-деловая зона	ОД
<b>Производственные и коммунально-складские зоны</b>	
Производственная зона	П1
<b>Зоны инженерной и транспортной инфраструктуры</b>	
Зона улиц, дорог, инженерной и транспортной инфраструктуры	ИТ1
<b>Зоны сельскохозяйственного использования</b>	
Зона сельскохозяйственного использования в границах населенных пунктов	СХ1
Зона сельскохозяйственного производства	СХ2
<b>Зоны специального назначения</b>	
Зона ритуальных объектов	СН1
<b>Зоны ведения садоводства для собственных нужд граждан</b>	
Зона садоводства и огородничества	СО1

2. Настоящими Правилами на территории Комсомольского сельского поселения Рамонского муниципального района Воронежской области установлены следующие территориальные зоны:

Наименование территориальной зоны	Кодовое обозначение территориальной зоны
<b>Жилые зоны</b>	
Зона застройки индивидуальными жилыми домами посёлка Комсомольский	Ж1/1
Зона застройки индивидуальными жилыми домами деревни Емань	Ж1/2
Зона застройки индивидуальными жилыми домами деревни Князево	Ж1/3
Зона застройки индивидуальными жилыми домами посёлка Петровское	Ж1/4
Зона застройки индивидуальными жилыми домами посёлка Сергеевское	Ж1/5
<b>Общественно-деловые зоны</b>	
Общественно-деловая зона посёлка Комсомольский	ОД1
Общественно-деловая зона деревни Князево	ОД3
Общественно-деловая зона посёлка Петровское	ОД4
<b>Производственные и коммунально-складские зоны</b>	
Производственная зона за границами населенных пунктов	П1
<b>Зоны инженерной и транспортной инфраструктуры</b>	

Наименование территориальной зоны	Кодовое обозначение территориальной зоны
Зона улиц, дорог, инженерной и транспортной инфраструктуры посёлка Комсомольский	ИТ1/1
Зона улиц, дорог, инженерной и транспортной инфраструктуры деревни Емань	ИТ1/2
Зона улиц, дорог, инженерной и транспортной инфраструктуры деревни Князево	ИТ1/3
Зона улиц, дорог, инженерной и транспортной инфраструктуры посёлка Петровское	ИТ1/4
Зона улиц, дорог, инженерной и транспортной инфраструктуры за границами населенных пунктов	ИТ1
<b>Зоны сельскохозяйственного использования</b>	
Зона сельскохозяйственного использования в границах населенного пункта посёлка Петровское	СХ1/4
Зона сельскохозяйственного производства за границами населенных пунктов	СХ2
<b>Зоны специального назначения</b>	
Зона ритуальных объектов деревни Князево	СН1/3
Зона ритуальных объектов за границами населенных пунктов	СН1
<b>Зоны ведения садоводства для собственных нужд граждан</b>	
Зона садоводства и огородничества за границами населенных пунктов	СО1

3. Сведения о границах территориальных зон, содержащие графическое описание местоположения границ территориальных зон, перечень координат характерных точек границ территориальных зон посёлка Комсомольский, являются приложением № 1 к настоящим Правилам.

4. Сведения о границах территориальных зон, содержащие графическое описание местоположения границ территориальных зон, перечень координат характерных точек границ территориальных зон деревни Емань, являются приложением № 2 к настоящим Правилам.

5. Сведения о границах территориальных зон, содержащие графическое описание местоположения границ территориальных зон, перечень координат характерных точек границ территориальных зон деревни Князево, являются приложением № 3 к настоящим Правилам.

6. Сведения о границах территориальных зон, содержащие графическое описание местоположения границ территориальных зон, перечень координат характерных точек границ территориальных зон посёлка Петровское, являются приложением № 4 к настоящим Правилам.

7. Сведения о границах территориальных зон, содержащие графическое описание местоположения границ территориальных зон, перечень координат характерных точек границ территориальных зон посёлка Сергеевское, являются приложением № 5 к настоящим Правилам.

8. Сведения о границах территориальных зон, содержащие графическое описание местоположения границ территориальных зон, перечень координат характерных точек границ территориальных зон, расположенных за границами населенных пунктов на территории Комсомольского сельского поселения, являются приложением № 6 к настоящим Правилам.

## **ЧАСТЬ III. ГРАДОСТРОИТЕЛЬНЫЕ РЕГЛАМЕНТЫ**

### **19. Общие положения о градостроительном регламенте**

1. Градостроительным регламентом определяется правовой режим земельных участков, равно как всего, что находится над и под поверхностью земельных участков и используется в процессе их застройки и последующей эксплуатации объектов капитального строительства.

2. Действие градостроительного регламента распространяется в равной мере на все земельные участки и объекты капитального строительства, расположенные в пределах границ территориальной зоны, обозначенной на карте градостроительного зонирования.

3. Земли и земельные участки, на которые действие градостроительных регламентов не распространяется или для которых градостроительные регламенты не устанавливаются, определены статьей 36 ГрК РФ.

### **20. Виды разрешенного использования**

1. Разрешенное использование земельных участков и объектов капитального строительства может быть следующих видов:

- основные виды разрешенного использования;
- условно разрешенные виды использования;
- вспомогательные виды разрешенного использования,

допустимые только в качестве дополнительных по отношению к основным видам разрешенного использования и условно разрешенным видам использования и осуществляемые совместно с ними.

2. Виды разрешенного использования (далее – ВРИ) земельных участков в настоящих Правилах определяются в соответствии с приказом Федеральной службы государственной регистрации, кадастра и картографии от 10.11.2020 № П/0412 «Об утверждении классификатора видов разрешенного использования земельных участков».

## 21. Градостроительные регламенты территориальных зон

## 1. Градостроительные регламенты территориальных зон Ж1/1, Ж1/2, Ж1/3, Ж1/4, Ж1/5

№ п/п	Код ВРИ	Наименование ВРИ	Предельные (минимальные и (или) максимальные) размеры земельных участков, в том числе их площадь, м <sup>2</sup>		Максимальный процент застройки в границах земельного участка	Предельное количество этажей или предельная высота зданий, строений, сооружений	Минимальные отступы от границ земельных участков в целях определения мест допустимого размещения зданий, строений, сооружений, за пределами которых запрещено строительство зданий, строений, сооружений
			min	max			
<b>ОСНОВНЫЕ ВИДЫ РАЗРЕШЕННОГО ИСПОЛЬЗОВАНИЯ ЗЕМЕЛЬНЫХ УЧАСТКОВ И ОБЪЕКТОВ КАПИТАЛЬНОГО СТРОИТЕЛЬСТВА</b>							
1	2.1	Для индивидуального жилищного строительства	400	5000	50%	3 этажа	3 метра
2	2.3	Блокированная жилая застройка	80	3000	50%	3 этажа	3 метра; 0 метров – при примыкании к соседним зданиям
3	2.2	Для ведения личного подсобного хозяйства (приусадебный земельный участок)	300	5000	30%	3 этажа	3 метра
4	1.19	Сенокосение	600	50000	0%	не подлежат установлению	
5	1.20	Выпас сельскохозяйственных животных	300	50000	0%	не подлежат установлению	
6	3.1.1	Предоставление коммунальных услуг	не подлежат установлению	5000		не подлежат установлению	
7	3.1.2	Административные здания организаций, обеспечивающих предоставление коммунальных услуг	не подлежат установлению		60%	3 этажа	3 метра
8	3.2.2	Оказание социальной помощи населению	не подлежат установлению		60%	3 этажа	3 метра
9	3.2.3	Оказание услуг связи	не подлежат установлению		60%	3 этажа	3 метра
10	3.4.1	Амбулаторно-поликлиническое обслуживание	не подлежат установлению		60%	3 этажа	3 метра

№ п/п	Код ВРИ	Наименование ВРИ	Пределы (минимальные и (или) максимальные) размеры земельных участков, в том числе их площадь, м <sup>2</sup>		Максимальный процент застройки в границах земельного участка	Пределное количество этажей или предельная высота зданий, строений, сооружений	Минимальные отступы от границ земельных участков в целях определения мест допустимого размещения зданий, строений, сооружений, за пределами которых запрещено строительство зданий, строений, сооружений
			min	max			
11	3.5.1	Дошкольное, начальное и среднее общее образование	не подлежат установлению			4 этажа	3 метра
12	3.6.2.	Парки культуры и отдыха	не подлежат установлению				
13	5.1.3	Площадки для занятий спортом	не подлежат установлению				
14	9.3	Историко-культурная деятельность	не подлежат установлению				
15	12.0	Земельные участки (территории) общего пользования	не подлежат установлению				
16	12.0.1	Улично-дорожная сеть	не подлежат установлению				
17	12.0.2	Благоустройство территории	не подлежат установлению				
<b>УСЛОВНО РАЗРЕШЕННЫЕ ВИДЫ ИСПОЛЬЗОВАНИЯ ЗЕМЕЛЬНЫХ УЧАСТКОВ И ОБЪЕКТОВ КАПИТАЛЬНОГО СТРОИТЕЛЬСТВА</b>							
18	2.1.1	Малоэтажная многоквартирная жилая застройка	600	не подлежат установлению	45%	4 этажа	6 метров
19	2.7.1	Хранение автотранспорта	не подлежат установлению				
20	3.3	Бытовое обслуживание	200	5000	60%	3 этажа	3 метра
21	3.6.1	Объекты культурно-досуговой деятельности	200	5000	60%	3 этажа	3 метра
22	3.7.1	Осуществление религиозных обрядов	не подлежат установлению				3 метра
23	3.8.1	Государственное управление	не подлежат установлению		60%	4 этажа	3 метра
24	3.10.1	Амбулаторное ветеринарное обслуживание	200	5000	60%	3 этажа	3 метра
25	4.1	Деловое управление	не подлежат установлению		60%	4 этажа	3 метра
26	4.4	Магазины	200	5000	60%	3 этажа	3 метра
27	4.5	Банковская и страховая деятельность	не подлежат установлению		60%	3 этажа	3 метра
28	4.6	Общественное питание	200	5000	50%	3 этажа	3 метра

№ п/п	Код ВРИ	Наименование ВРИ	Пределы (минимальные и (или) максимальные) размеры земельных участков, в том числе их площадь, м <sup>2</sup>		Максимальный процент застройки в границах земельного участка	Пределное количество этажей или предельная высота зданий, строений, сооружений	Минимальные отступы от границ земельных участков в целях определения мест допустимого размещения зданий, строений, сооружений, за пределами которых запрещено строительство зданий, строений, сооружений
			min	max			
29	4.7	Гостиничное обслуживание	600	не подлежит установлению	45%	4 этажа	6 метров
30	4.9	Служебные гаражи	не подлежит установлению	5000	60%	не подлежит установлению	3 метра
31	5.1.2	Обеспечение занятий спортом в помещениях	не подлежит установлению		45%	не подлежит установлению	3 метра
32	6.4	Пищевая промышленность	не подлежит установлению	5000	не подлежит установлению	15 метров	3 метра
33	8.3	Обеспечение внутреннего правопорядка	не подлежит установлению				3 метра
34	13.1	Ведение огородничества	100	4500	0%	не подлежат установлению	
35	13.2	Ведение садоводства	400	2000	30%	3 этажа	3 метра

Ограничения использования земельных участков и объектов капитального строительства, устанавливаемые в соответствии с законодательством Российской Федерации, определяются пунктом 22 настоящих Правил.

## 2. Градостроительные регламенты территориальных зон ОД1, ОД3, ОД4

№ п/п	Код ВРИ	Наименование ВРИ	Предельные (минимальные и (или) максимальные) размеры земельных участков, в том числе их площадь, м <sup>2</sup>		Максимальный процент застройки в границах земельного участка	Предельное количество этажей или предельная высота зданий, строений, сооружений	Минимальные отступы от границ земельных участков в целях определения мест допустимого размещения зданий, строений, сооружений, за пределами которых запрещено строительство зданий, строений, сооружений
			min	max			
<b>ОСНОВНЫЕ ВИДЫ РАЗРЕШЕННОГО ИСПОЛЬЗОВАНИЯ ЗЕМЕЛЬНЫХ УЧАСТКОВ И ОБЪЕКТОВ КАПИТАЛЬНОГО СТРОИТЕЛЬСТВА</b>							
1	3.1.1	Предоставление коммунальных услуг	не подлежит установлению	5000		не подлежит установлению	
2	3.1.2	Административные здания организаций, обеспечивающих предоставление коммунальных услуг	не подлежит установлению		60%	не подлежит установлению	3 метра
3	3.2.1	Дома социального обслуживания	не подлежат установлению		60%	не подлежит установлению	6 метров
4	3.2.2	Оказание социальной помощи населению	не подлежат установлению		60%	не подлежит установлению	6 метров
5	3.2.3	Оказание услуг связи	не подлежат установлению		60%	не подлежит установлению	6 метров
6	3.2.4	Общественная	600	не подлежит установлению	45%	не подлежит установлению	6 метров
7	3.3	Бытовое обслуживание	200	не подлежит установлению	60%	не подлежит установлению	6 метров
8	3.4.1	Амбулаторно-поликлиническое обслуживание	не подлежит установлению			не подлежит установлению	6 метров
9	3.5.1	Дошкольное, начальное и среднее общее образование	не подлежат установлению			4 этажа	6 метров
10	3.6.1	Объекты культурно-досуговой деятельности	не подлежат установлению		60%	не подлежит установлению	6 метров
11	3.6.2.	Парки культуры и отдыха	не подлежат установлению				
12	3.7.1	Осуществление религиозных обрядов	не подлежат установлению				6 метров

№ п/п	Код ВРИ	Наименование ВРИ	Пределы (минимальные и (или) максимальные) размеры земельных участков, в том числе их площадь, м <sup>2</sup>		Максимальный процент застройки в границах земельного участка	Пределное количество этажей или предельная высота зданий, строений, сооружений	Минимальные отступы от границ земельных участков в целях определения мест допустимого размещения зданий, строений, сооружений, за пределами которых запрещено строительство зданий, строений, сооружений
			min	max			
13	3.8.1	Государственное управление	не подлежат установлению		60%	не подлежит установлению	6 метров
14	3.10.1	Амбулаторное ветеринарное обслуживание	не подлежат установлению		60%	3 этажа	3 метра
15	4.1	Деловое управление	не подлежат установлению		50%	не подлежит установлению	6 метров
16	4.3	Рынки	не подлежат установлению		45%	не подлежит установлению	6 метров
17	4.4	Магазины	200	не подлежит установлению	60%	не подлежит установлению	3 метра
18	4.5	Банковская и страховая деятельность	не подлежат установлению		60%	не подлежит установлению	6 метров
19	4.6	Общественное питание	400	не подлежит установлению	50%	не подлежит установлению	6 метров
20	4.7	Гостиничное обслуживание	600	не подлежит установлению	45%	не подлежит установлению	6 метров
21	4.9	Служебные гаражи	не подлежат установлению				3 метра
22	5.1.2	Обеспечение занятий спортом в помещениях	не подлежат установлению		45%	не подлежит установлению	6 метров
23	5.1.3	Площадки для занятий спортом	не подлежат установлению				
24	5.1.4	Оборудованные площадки для занятий спортом	не подлежат установлению				3 метра
25	8.3	Обеспечение внутреннего правопорядка	не подлежат установлению				
26	9.3	Историко-культурная деятельность	не подлежат установлению				
27	12.0	Земельные участки (территории) общего пользования	не подлежат установлению				

№ п/п	Код ВРИ	Наименование ВРИ	Пределы (минимальные и (или) максимальные) размеры земельных участков, в том числе их площадь, м <sup>2</sup>		Максимальный процент застройки в границах земельного участка	Пределное количество этажей или предельная высота зданий, строений, сооружений	Минимальные отступы от границ земельных участков в целях определения мест допустимого размещения зданий, строений, сооружений, за пределами которых запрещено строительство зданий, строений, сооружений
			min	max			
28	12.0.1	Улично-дорожная сеть	не подлежат установлению				
29	12.0.2	Благоустройство территории	не подлежат установлению				
<b>УСЛОВНО РАЗРЕШЕННЫЕ ВИДЫ ИСПОЛЬЗОВАНИЯ ЗЕМЕЛЬНЫХ УЧАСТКОВ И ОБЪЕКТОВ КАПИТАЛЬНОГО СТРОИТЕЛЬСТВА</b>							
30	2.1	Для индивидуального жильного строительства	300	1000	50%	3 этажа	3 метра
31	2.1.1	Малоэтажная многоквартирная жилья застройка	600	не подлежат установлению	45%	4 этажа	6 метров
32	2.2	Для ведения личного подсобного хозяйства (приусадебный земельный участок)	300	5000	40%	3 этажа	3 метра
33	4.9.1.3	Автомобильные мойки	не подлежат установлению			1 этаж	3 метра
34	6.4	Пищевая промышленность	400	5000	50%	15 метров	3 метра

Ограничения использования земельных участков и объектов капитального строительства, устанавливаемые в соответствии с законодательством Российской Федерации, определяются пунктом 22 настоящих Правил.

## 3. Градостроительные регламенты территориальных зон III

№ п/п	Код ВРИ	Наименование ВРИ	Предельные (минимальные и (или) максимальные) размеры земельных участков, в том числе их площадь, м <sup>2</sup>		Максимальный процент застройки в границах земельного участка	Предельное количество этажей или предельная высота зданий, строений, сооружений	Минимальные отступы от границ земельных участков в целях определения мест допустимого размещения зданий, строений, сооружений, за пределами которых запрещено строительство зданий, строений, сооружений
			min	max			
<b>ОСНОВНЫЕ ВИДЫ РАЗРЕШЕННОГО ИСПОЛЬЗОВАНИЯ ЗЕМЕЛЬНЫХ УЧАСТКОВ И ОБЪЕКТОВ КАПИТАЛЬНОГО СТРОИТЕЛЬСТВА</b>							
1	1.15	Хранение и переработка сельскохозяйственной продукции	не подлежат установлению				3 метра
2	1.18	Обеспечение сельскохозяйственного производства	не подлежат установлению				3 метра
3	3.1	Коммунальное обслуживание	не подлежат установлению				
4	6.1	Недропользование	не подлежат установлению				
5	6.3	Легкая промышленность	не подлежат установлению				3 метра
6	6.4	Пищевая промышленность	не подлежат установлению				3 метра
7	6.6	Строительная промышленность	не подлежат установлению		не подлежат установлению	не подлежат установлению	3 метра
8	6.8	Связь	не подлежат установлению				3 метра
9	6.9	Склад	не подлежат установлению		60%	не подлежат установлению	3 метра
10	7.2.3	Стоянки транспорта общего пользования	не подлежат установлению				3 метра
11	6.9.1	Складские площадки	не подлежат установлению				
12	3.3	Бытовое обслуживание	200	не подлежат установлению	60%	не подлежат установлению	3 метра
13	4.1	Деловое управление	не подлежат установлению		50%	не подлежат установлению	3 метра
14	4.9	Служебные гаражи	не подлежат установлению				3 метра
15	4.9.1.1	Заправка транспортных средств	не подлежат установлению				3 метра
16	4.9.1.3	Автомобильные мойки	не подлежат установлению				3 метра

№ п/п	Код ВРИ	Наименование ВРИ	Пределы (минимальные и (или) максимальные) размеры земельных участков, в том числе их площадь, м <sup>2</sup>		Максимальный процент застройки в границах земельного участка	Пределное количество этажей или предельная высота зданий, строений, сооружений	Минимальные отступы от границ земельных участков в целях определения мест допустимого размещения зданий, строений, сооружений, за пределами которых запрещено строительство зданий, строений, сооружений
			min	max			
17	4.9.1.4	Ремонт автомобилей	не подлежат установлению				3 метра
18	8.3	Обеспечение внутреннего правопорядка	не подлежат установлению				3 метра
19	12.0	Земельные участки (территории) общего пользования	не подлежат установлению				
20	12.0.1	Улично-дорожная сеть	не подлежат установлению				
21	12.0.2	Благоустройство территории	не подлежат установлению				
<b>УСЛОВНО РАЗРЕШЕННЫЕ ВИДЫ ИСПОЛЬЗОВАНИЯ ЗЕМЕЛЬНЫХ УЧАСТКОВ И ОБЪЕКТОВ КАПИТАЛЬНОГО СТРОИТЕЛЬСТВА</b>							
22	4.10	Выставочно-ярмарочная деятельность	800	не подлежит установлению	45%	не подлежит установлению	6 метров
23	5.1.2	Обеспечение занятий спортом в помещениях	не подлежат установлению	не подлежат установлению	45%	не подлежит установлению	3 метра

Ограничения использования земельных участков и объектов капитального строительства, устанавливаемые в соответствии с законодательством Российской Федерации, определяются пунктом 22 настоящих Правил.

#### 4. Градостроительные регламенты территориальных зон ИТГ/1, ИТГ/2, ИТГ/3, ИТГ/4, ИТГ

№ п/п	Код ВРИ	Наименование ВРИ	Пределы (минимальные и (или) максимальные) размеры земельных участков, в том числе их площадь, м <sup>2</sup>		Максимальный процент застройки в границах земельного участка	Пределное количество этажей или предельная высота зданий, строений, сооружений	Минимальные отступы от границ земельных участков в целях определения мест допустимого размещения зданий, строений, сооружений, за пределами которых запрещено строительство зданий, строений, сооружений
			min	max			
<b>ОСНОВНЫЕ ВИДЫ РАЗРЕШЕННОГО ИСПОЛЬЗОВАНИЯ ЗЕМЕЛЬНЫХ УЧАСТКОВ И ОБЪЕКТОВ КАПИТАЛЬНОГО СТРОИТЕЛЬСТВА</b>							
1	7.2	Автомобильный транспорт	не подлежат установлению				3 метра
2	7.2.1	Размещение автомобильных дорог	не подлежат установлению				
3	7.2.2	Обслуживание перевозок пассажиров	не подлежат установлению				3 метра
4	7.2.3	Стоянки транспорта общего пользования	не подлежат установлению				
5	3.1.1	Предоставление коммунальных услуг	не подлежат установлению				
6	6.7	Энергетика	не подлежат установлению				3 метра
7	12.0	Земельные участки (территории) общего пользования	не подлежат установлению				
8	12.0.1	Улично-дорожная сеть	не подлежат установлению				
9	12.0.2	Благоустройство территории	не подлежат установлению				
<b>УСЛОВНО РАЗРЕШЕННЫЕ ВИДЫ ИСПОЛЬЗОВАНИЯ ЗЕМЕЛЬНЫХ УЧАСТКОВ И ОБЪЕКТОВ КАПИТАЛЬНОГО СТРОИТЕЛЬСТВА</b>							
10	2.7.1	Хранение автотранспорта	не подлежат установлению				
11	4.9.1	Объекты дорожного сервиса	не подлежат установлению				3 метра

Ограничения использования земельных участков и объектов капитального строительства, устанавливаемые в соответствии с законодательством Российской Федерации, определяются пунктом 22 настоящих Правил.

### 5. Градостроительные регламенты территориальных зон СХ1/4

№ п/п	Код ВРИ	Наименование ВРИ	Предельные (минимальные и (или) максимальные) размеры земельных участков, в том числе их площадь, м <sup>2</sup>		Максимальный процент застройки в границах земельного участка	Предельное количество этажей или предельная высота зданий, строений, сооружений	Минимальные отступы от границ земельных участков в целях определения мест допустимого размещения зданий, строений, сооружений, за пределами которых запрещено строительство зданий, строений, сооружений
			min	max			
<b>ОСНОВНЫЕ ВИДЫ РАЗРЕШЕННОГО ИСПОЛЬЗОВАНИЯ ЗЕМЕЛЬНЫХ УЧАСТКОВ И ОБЪЕКТОВ КАПИТАЛЬНОГО СТРОИТЕЛЬСТВА</b>							
1	1.2	Выращивание зерновых и иных сельскохозяйственных культур	не подлежат установлению				
2	1.3	Овощеводство	не подлежат установлению				
3	1.4	Выращивание тонизирующих, лекарственных, цветочных культур	не подлежат установлению				
4	1.5	Садоводство	не подлежат установлению				
5	1.12	Пчеловодство	не подлежат установлению				
6	1.16	Ведение личного подсобного хозяйства на полевых участках	не подлежат установлению				
7	1.17	Питомники	не подлежат установлению				
8	1.19	Сенокосение	не подлежат установлению				
9	1.20	Выпас сельскохозяйственных животных	не подлежат установлению				
10	3.1.1	Предоставление коммунальных услуг	не подлежат установлению				
11	12.0	Земельные участки (территории) общего пользования	не подлежат установлению				
12	12.0.1	Улично-дорожная сеть	не подлежат установлению				

№ п/п	Код ВРИ	Наименование ВРИ	Предельные (минимальные и (или) максимальные) размеры земельных участков, в том числе их площадь, м <sup>2</sup>		Максимальный процент застройки в границах земельного участка	Предельное количество этажей или предельная высота зданий, строений, сооружений	Минимальные отступы от границ земельных участков в целях определения мест допустимого размещения зданий, строений, сооружений, за пределами которых запрещено строительство зданий, строений, сооружений
			min	max			
13	12.0.2	Благоустройство территории	не подлежат установлению				
14	13.1	Ведение огородничества	100	4500	0%	не подлежат установлению	
<b>УСЛОВНО РАЗРЕШЕННЫЕ ВИДЫ ИСПОЛЬЗОВАНИЯ ЗЕМЕЛЬНЫХ УЧАСТКОВ И ОБЪЕКТОВ КАПИТАЛЬНОГО СТРОИТЕЛЬСТВА</b>							
15	1.15	Хранение и переработка сельскохозяйственной продукции	не подлежат установлению				3 метра
16	6.8	Связь	не подлежат установлению				3 метра

Ограничения использования земельных участков и объектов капитального строительства, устанавливаемые в соответствии с законодательством Российской Федерации, определяются пунктом 22 настоящих Правил.

## 6. Градостроительные регламенты территориальных зон СХ2

№ п/п	Код ВРИ	Наименование ВРИ	Предельные (минимальные и (или) максимальные) размеры земельных участков, в том числе их площадь, м <sup>2</sup>		Максимальный процент застройки в границах земельного участка	Предельное количество этажей или предельная высота зданий, строений, сооружений	Минимальные отступы от границ земельных участков в целях определения мест допустимого размещения зданий, строений, сооружений, за пределами которых запрещено строительство зданий, строений, сооружений
			min	max			
<b>ОСНОВНЫЕ ВИДЫ РАЗРЕШЕННОГО ИСПОЛЬЗОВАНИЯ ЗЕМЕЛЬНЫХ УЧАСТКОВ И ОБЪЕКТОВ КАПИТАЛЬНОГО СТРОИТЕЛЬСТВА</b>							
1	1.1	Растениеводство	не подлежат установлению				

№ п/п	Код ВРИ	Наименование ВРИ	Пределы (минимальные и (или) максимальные) размеры земельных участков, в том числе их площадь, м <sup>2</sup>		Максимальный процент застройки в границах земельного участка	Пределное количество этажей или предельная высота зданий, строений, сооружений	Минимальные отступы от границ земельных участков в целях определения мест допустимого размещения зданий, строений, сооружений, за пределами которых запрещено строительство зданий, строений, сооружений
			min	max			
2	1.12	Пчеловодство	не подлежат установлению				
3	1.15	Хранение и переработка сельскохозяйственной продукции	не подлежат установлению				3 метра
4	1.16	Ведение личного подсобного хозяйства на полевых участках	не подлежат установлению				
5	1.17	Питомники	не подлежат установлению				
6	1.18	Обеспечение сельскохозяйственного производства	не подлежат установлению				3 метра
7	3.1.1	Предоставление коммунальных услуг	не подлежат установлению				
8	4.1	Деловое управление	не подлежат установлению		50%	не подлежит установлению	3 метра
9	4.4	Магазины	не подлежат установлению 5000		50%	не подлежит установлению	3 метра
10	4.9.1.1	Заправка транспортных средств	не подлежат установлению			1 этаж	3 метра
11	6.9	Склад	не подлежат установлению		60%	не подлежит установлению	3 метра
12	6.9.1	Складские площадки	не подлежат установлению				
13	12.0	Земельные участки (территории) общего пользования	не подлежат установлению				
14	12.0.1	Улично-дорожная сеть	не подлежат установлению				
15	12.0.2	Благоустройство территории	не подлежат установлению				
<b>УСЛОВНО РАЗРЕШЕННЫЕ ВИДЫ ИСПОЛЬЗОВАНИЯ ЗЕМЕЛЬНЫХ УЧАСТКОВ И ОБЪЕКТОВ КАПИТАЛЬНОГО СТРОИТЕЛЬСТВА</b>							
16	1.8	Скотоводство	не подлежат установлению				3 метра
17	6.4	Пищевая промышленность	не подлежат установлению				3 метра

Ограничения использования земельных участков и объектов капитального строительства, устанавливаемые в соответствии с законодательством Российской Федерации, определяются пунктом 22 настоящих Правил.

### 7. Градостроительные регламенты территориальных зон СН1/3, СН1

№ п/п	Код ВРИ	Наименование ВРИ	Пределыные (минимальные и (или) максимальные) размеры земельных участков, в том числе их площадь, м <sup>2</sup>		Максимальный процент застройки в границах земельного участка	Пределное количество этажей или предельная высота зданий, строений, сооружений	Минимальные отступы от границ земельных участков в целях определения мест допустимого размещения зданий, строений, сооружений, за пределами которых запрещено строительство зданий, строений, сооружений
			min	max			
<b>ОСНОВНЫЕ ВИДЫ РАЗРЕШЕННОГО ИСПОЛЬЗОВАНИЯ ЗЕМЕЛЬНЫХ УЧАСТКОВ И ОБЪЕКТОВ КАПИТАЛЬНОГО СТРОИТЕЛЬСТВА</b>							
1	12.1	Ритуальная деятельность	не подлежат установлению	400000	не подлежат установлению	3 метра	
2	9.3	Историко-культурная деятельность	не подлежат установлению				
3	12.0.2	Благоустройство территории	не подлежат установлению				
4	3.1.1	Предоставление коммунальных услуг	не подлежат установлению				
<b>УСЛОВНО РАЗРЕШЕННЫЕ ВИДЫ ИСПОЛЬЗОВАНИЯ ЗЕМЕЛЬНЫХ УЧАСТКОВ И ОБЪЕКТОВ КАПИТАЛЬНОГО СТРОИТЕЛЬСТВА</b>							
5	3.7.1	Осуществление религиозных обрядов	не подлежат установлению			3 метра	

Ограничения использования земельных участков и объектов капитального строительства, устанавливаемые в соответствии с законодательством Российской Федерации, определяются пунктом 22 настоящих Правил.

## 8. Градостроительные регламенты территориальных зон СО1

№ п/п	Код ВРИ	Наименование ВРИ	Предельные (минимальные и (или) максимальные) размеры земельных участков, в том числе их площадь, м <sup>2</sup>		Максимальный процент застройки в границах земельного участка	Предельное количество этажей или предельная высота зданий, строений, сооружений	Минимальные отступы от границ земельных участков в целях определения мест допустимого размещения зданий, строений, сооружений, за пределами которых запрещено строительство зданий, строений, сооружений	
			min	max				
<b>ОСНОВНЫЕ ВИДЫ РАЗРЕШЕННОГО ИСПОЛЬЗОВАНИЯ ЗЕМЕЛЬНЫХ УЧАСТКОВ И ОБЪЕКТОВ КАПИТАЛЬНОГО СТРОИТЕЛЬСТВА</b>								
1	13.0	Земельные участки общего назначения	100	2000	50%	13 метров	3 метра	
2	13.1	Ведение огородничества	100	4500	0%	не подлежат установлению		
3	13.2	Ведение садоводства	400	2000	30%	3 этажа /13 метров	3 метра	
4	3.1.1	Предоставление коммунальных услуг	не подлежат установлению					
5	12.0	Земельные участки (территории) общего пользования	не подлежат установлению					
6	12.0.1	Улично-дорожная сеть	не подлежат установлению					
7	12.0.2	Благоустройство территории	не подлежат установлению					
8	5.1.3	Площадки для занятий спортом	не подлежат установлению					
<b>УСЛОВНО РАЗРЕШЕННЫЕ ВИДЫ ИСПОЛЬЗОВАНИЯ ЗЕМЕЛЬНЫХ УЧАСТКОВ И ОБЪЕКТОВ КАПИТАЛЬНОГО СТРОИТЕЛЬСТВА</b>								
9	Не устанавливаются							

Ограничения использования земельных участков и объектов капитального строительства, устанавливаемые в соответствии с законодательством Российской Федерации, определяются пунктом 22 настоящих Правил.

## **22. Ограничения использования земельных участков и объектов капитального строительства, устанавливаемые в соответствии с законодательством Российской Федерации**

1. На территории Комсомольского сельского поселения Рамонского муниципального района Воронежской области располагаются следующие зоны с особыми условиями использования территории:

- 1) охранный зона объектов электроэнергетики (объектов электросетевого хозяйства и объектов по производству электрической энергии);
- 2) придорожные полосы автомобильных дорог;
- 3) охранный зона трубопроводов (газопроводов, нефтепроводов и нефтепродуктопроводов, аммиакопроводов);
- 4) охранный зона линий и сооружений связи;
- 5) водоохранная (рыбоохранная) зона;
- 6) прибрежная защитная полоса;
- 7) зоны санитарной охраны источников питьевого и хозяйственно-бытового водоснабжения, а также устанавливаемые в случаях, предусмотренных Водным кодексом Российской Федерации, в отношении подземных водных объектов зоны специальной охраны;
- 8) зоны затопления и подтопления;
- 9) санитарно-защитная зона.

2. Ограничения для зон с особыми условиями использования территории установлены в соответствии с действующими нормативами.

№ п/п	Вид зоны	Ограничения в использовании земельных участков и объектов капитального строительства	Основания установления ограничений
1	Охранная зона объектов электроэнергетики (объектов электросетевого хозяйства и объектов по производству электрической энергии)	<p>1. В охранных зонах объектов электросетевого хозяйства, размещенных на земельных участках, запрещается осуществлять любые действия, которые могут нарушить безопасную работу объектов электросетевого хозяйства, в том числе привести к их повреждению или уничтожению, и (или) повлечь причинение вреда жизни, здоровью граждан и имуществу физических или юридических лиц, а также повлечь нанесение экологического ущерба и возникновение пожаров, в том числе:</p> <ul style="list-style-type: none"> <li>- набрасывать на провода и опоры воздушных линий электропередачи посторонние предметы, а также подниматься на опоры воздушных линий электропередачи;</li> <li>- размещать любые объекты и предметы (материалы) в пределах созданных в соответствии с требованиями нормативно-технических документов проходов и подъездов для доступа к объектам электросетевого хозяйства, а также проводить любые работы и возводить сооружения, которые могут препятствовать доступу к объектам электросетевого хозяйства, без создания необходимых для такого доступа проходов и подъездов;</li> <li>- находиться в пределах огороженной территории и помещениях распределительных устройств и подстанций, открывать двери и люки распределительных устройств и подстанций, производить переключения и подключения в электрических сетях (указанное требование не распространяется на работников, занятых выполнением разрешенных в установленном порядке работ), разводить огонь в пределах охранных зон вводных и распределительных устройств, подстанций, воздушных линий электропередачи, а также в охранных зонах кабельных линий электропередачи;</li> <li>- размещать свалки;</li> <li>- производить работы ударными механизмами, сбрасывать тяжести массой свыше 5 тонн, производить сброс и слив едких и коррозионных веществ и горюче-смазочных материалов (в охранных зонах подземных кабельных линий электропередачи).</li> </ul>	<p>Постановление Правительства Российской Федерации от 24.02.2009 № 160 «О порядке установления охранных зон объектов электросетевого хозяйства и особых условий использования земельных участков, расположенных в границах таких зон»</p> <p>Постановление Правительства Российской Федерации от 18.11.2013 № 1033 «О порядке установления охранных зон объектов по производству электрической энергии и особых условий использования земельных участков, расположенных в границах таких зон»</p>

2. Для объектов электросетевого хозяйства напряжением свыше 1000 вольт, помимо действий, предусмотренных пунктом 1, запрещается:
- складировать или размещать хранилища любых, в том числе горюче-смазочных материалов;
  - размещать детские и спортивные площадки, стадионы, рынки, торговые точки, полевые станы, загоны для скота, гаражи и стоянки всех видов машин и механизмов, проводить любые мероприятия, связанные с большим скоплением людей, не занятых выполнением разрешённых в установленном порядке работ (в охранных зонах воздушных линий электропередачи);
  - использовать (запускать) любые летательные аппараты, в том числе воздушных змеев, спортивные модели летательных аппаратов (в охранных зонах воздушных линий электропередачи);
  - бросать якоря с судов и осуществлять их проход с отданными якорями, цепями, лотами, волокушами и тралами (в охранных зонах подводных кабельных линий электропередачи);
  - осуществлять проход судов с поднятыми стрелами кранов и других механизмов (в охранных зонах воздушных линий электропередачи).
3. Без письменного решения о согласовании сетевой организации запрещается:
- строительство, капитальный ремонт, реконструкция или снос зданий и сооружений;
  - горные, взрывные, мелноративные работы, в том числе связанные с временным затоплением земель;
  - посадка и вырубка деревьев и кустарников;
  - дноуглубительные, землечерпальные и погрузочно-разгрузочные работы, добыча рыбы, других водных животных и растений придонными орудиями лова, устройство водопоев, колка и заготовка льда (в охранных зонах подводных кабельных линий электропередачи);
  - проход судов, у которых расстояние по вертикали от верхнего крайнего габарита с грузом или без груза до нижней точки провеса проводов переходов воздушных линий электропередачи через водоёмы менее минимально допустимого расстояния, в том числе с учётом максимального уровня подъёма воды при паводке;

- проезд машин и механизмов, имеющих общую высоту с грузом или без груза от поверхности дороги более 4,5 метра (в охранных зонах воздушных линий электропередачи);
  - земляные работы на глубине более 0,3 метра (на вспахиваемых землях на глубине более 0,45 метра), а также планировка грунта (в охранных зонах подземных кабельных линий электропередачи);
  - полив сельскохозяйственных культур в случае, если высота струи воды может составить свыше 3 метров (в охранных зонах воздушных линий электропередачи);
  - полевые сельскохозяйственные работы с применением сельскохозяйственных машин и оборудования высотой более 4 метров (в охранных зонах воздушных линий электропередачи) или полевые сельскохозяйственные работы, связанные с вспашкой земли (в охранных зонах кабельных линий электропередачи).
4. Для объектов электросетевого хозяйства напряжением до 1000 вольт, помимо действий, предусмотренных пунктом 3, без письменного решения о согласовании сетевых организаций запрещается:
- размещать детские и спортивные площадки, стадионы, рынки, торговые точки, полевые станы, загоны для скота, гаражи и стоянки всех видов машин и механизмов, садовые, огороженные земельные участки и иные объекты недвижимости, расположенные в границах территории владения гражданами садоводства или огородничества для собственных нужд объекты жилищного строительства, в том числе индивидуального (в охранных зонах воздушных линий электропередачи);
  - складировать или размещать хранилища любых, в том числе горюче-смазочных материалов;
  - устраивать причалы для стоянки судов, барж и плавучих кранов, бросать якоря с судов и осуществлять их проход с отданными якорями, цепями, лотами, волокушами и трапами (в охранных зонах подводных кабельных линий электропередачи).
5. В охранных зонах объектов по производству электрической энергии запрещается осуществлять действия, которые могут нарушить безопасную работу объектов, в том числе привести к их повреждению или уничтожению и (или) повлечь причинение вреда

		<p>жизни, здоровью граждан и имуществу физических или юридических лиц, а также нанесение вреда окружающей среде и возникновение пожаров и чрезвычайных ситуаций, а именно:</p> <ul style="list-style-type: none"> <li>- убирать, перемещать, засыпать и повреждать предупреждающие знаки;</li> <li>- размещать кладбища, скотомогильники, захоронения отходов производства и потребления, радиоактивных, химических, взрывчатых, токсичных, отравляющих и ядовитых веществ;</li> <li>- производить сброс и слив едких и коррозионных веществ, в том числе растворов кислот, щелочей и солей, а также горюче-смазочных материалов;</li> <li>- разводить огонь и размещать какие-либо открытые или закрытые источники огня;</li> <li>- проводить работы, размещать объекты и предметы, возводить сооружения, которые могут препятствовать доступу к объектам, без создания необходимых для такого доступа проходов и подъездов;</li> <li>- производить работы ударными механизмами, сбрасывать тяжести массой свыше 5 тонн;</li> <li>- складировать любые материалы, в том числе взрывоопасные, пожароопасные и горюче-смазочные.</li> </ul> <p>6. Без письменного согласования владельцев объектов по производству электрической энергии запрещается:</p> <ul style="list-style-type: none"> <li>- размещать детские и спортивные площадки, стадионы, рынки, торговые точки, полевые станы, загоны для скота, гаражи и стоянки всех видов машин и механизмов;</li> <li>- проводить любые мероприятия, связанные с пребыванием людей, не занятых выполнением работ, разрешенных в установленном порядке;</li> <li>- осуществлять горные, взрывные, мелноративные работы, в том числе связанные с временным затоплением земель.</li> </ul>	
2	Придорожные полосы автомобильных дорог	<p>В придорожных полосах федеральных автомобильных дорог общего пользования, в придорожных полосах автомобильных дорог общего пользования регионального или межмуниципального значения запрещается строительство капитальных сооружений, за исключением:</p> <ul style="list-style-type: none"> <li>- объектов, предназначенных для обслуживания таких автомобильных дорог, их строительства, реконструкции,</li> </ul>	<p>Приказ Минтранса России от 13.01.2010 № 4 «Об установлении и использовании придорожных полос автомобильных дорог федерального значения»</p> <p>Постановление правительства Воронежской области от 19.10.2010 № 879 «Об</p>

		<p>капитального ремонта, ремонта и содержания;</p> <ul style="list-style-type: none"> <li>- объектов Государственной инспекции безопасности дорожного движения Министерства внутренних дел Российской Федерации;</li> <li>- объектов дорожного сервиса, рекламных конструкций, информационных щитов и указателей;</li> <li>- инженерных коммуникаций.</li> </ul>	<p>утверждении Порядка установления и использования придорожных полос автомобильных дорог общего пользования регионального или межмуниципального значения Воронежской области»</p>
3	<p>Охранная зона трубопроводов (газопроводов, нефтепроводов и нефтепродуктопроводов, аммиакопроводов)</p>	<p>1. В охранных зонах трубопроводов запрещается производить всякого рода действия, могущие нарушить нормальную эксплуатацию трубопроводов либо привести к их повреждению, в частности:</p> <ul style="list-style-type: none"> <li>- перемещать, засыпать и ломать опознавательные и сигнальные знаки, контролировать - измерительные пункты.</li> <li>- открывать люки, калитки и двери необслуживаемых усилительных пунктов кабельной связи, ограждений узлов линейной арматуры, станций катодной и дренажной защиты, линейных и смотровых колодцев и других линейных устройств, открывать и закрывать краны и задвижки, отключать или включать средства связи, энергоснабжения и телемеханики трубопроводов;</li> <li>- уstraивать всякого рода свалки, выливать растворы кислот, солей и щелочей.</li> <li>- разрушать берегоукрепительные сооружения, водопропускные устройства, земляные и иные сооружения (устройства), предохраняющие трубопроводы от разрушения, а прилегающую территорию и окружающую местность - от аварийного разлива транспортируемой продукции.</li> <li>- бросать якоря, проходить с отданными якорями, цепями, лотами, волокушами и тралами, производить дноуглубительные и землечерпальные работы;</li> <li>- разводить огонь и размещать какие-либо открытые или закрытые источники огня.</li> </ul> <p>2. В охранных зонах трубопроводов без письменного разрешения предприятий трубопроводного транспорта запрещается:</p> <ul style="list-style-type: none"> <li>- возводить любые постройки и сооружения; на расстоянии ближе 1000 м от оси аммиакопровода запрещается строить коллективные сады с жилыми домами, уstraивать массовые спортивные соревнования, соревнования с участием зрителей, купания,</li> </ul>	<p>Федеральный закон от 31.03.1999 № 69-ФЗ «О газоснабжении в Российской Федерации»</p> <p>«Правила охраны магистральных трубопроводов», утвержденные Минтопэнерго России 29.04.1992, постановлением Госгортехнадзора России от 22.04.1992 № 9</p> <p>Постановление Госгортехнадзора Российской Федерации от 23.11.1994 № 61 «О распространении «Правил охраны магистральных трубопроводов» на магистральные аммиакопроводы»</p> <p>Постановление Правительства Российской Федерации от 08.09.2017 № 1083 «Об утверждении Правил охраны магистральных газопроводов и о внесении изменений в Положение о представлении в федеральный орган исполнительной власти (его территориальные органы), уполномоченный Правительством Российской Федерации на осуществление государственного кадастрового учета, государственной регистрации прав, ведение Единого государственного реестра недвижимости и предоставление сведений, содержащихся в Едином государственном реестре недвижимости, федеральными органами исполнительной власти, органами</p>

	<p>массовый отдых людей, любительское рыболовство, расположение временных полевых жилищ и станов любого назначения, загоны для скота.</p> <ul style="list-style-type: none"> <li>- высаживать деревья и кустарники всех видов, складировать корма, удобрения, материалы, сено и солому, располагать коновязи, содержать скот, выделять рыбопромысловые участки, производить добычу рыбы, а также водных животных и растений, устраивать водопой, производить колку и заготовку льда.</li> <li>- сооружать проезды и переезды через трассы трубопроводов, устраивать стоянки автомобильного транспорта, тракторов и механизмов, размещать сады и огороды.</li> <li>- производить мелноративные земляные работы, сооружать оросительные и осушительные системы;</li> <li>- производить всякого рода открытые и подземные, горные, строительные, монтажные и взрывные работы, планировку грунта.</li> </ul> <p>3. В охранных зонах магистральных газопроводов запрещается:</p> <ul style="list-style-type: none"> <li>- перемещать, насыпать, повреждать и разрушать контрольно-измерительные и контрольно-диагностические пункты, предупредительные надписи, опознавательные и сигнальные знаки местонахождения магистральных газопроводов;</li> <li>- открывать двери и люки необслуживаемых усилительных пунктов на кабельных линиях связи, калитки ограждений узлов линейной арматуры, двери установок электрохимической защиты, люки линейных и смотровых колодцев, открывать и закрывать краны, задвижки, отключать и включать средства связи, энергооборудования, устройства телемеханики магистральных газопроводов;</li> <li>- устраивать свалки, осуществлять сброс и слив едких и коррозионно-агрессивных веществ и горюче-смазочных материалов;</li> <li>- складировать любые материалы, в том числе горюче-смазочные, или размещать хранилища любых материалов;</li> <li>- повреждать берегозащитные, водовыпускные сооружения, земляные и иные сооружения (устройства), предохраняющие магистральный газопровод от разрушения;</li> <li>- осуществлять постановку судов и плавучих объектов на якорь, добычу морских млекопитающих, рыболовство придонными орудиями добычи (вылова) водных биологических ресурсов, плавание с вытравленной якорь-цепью;</li> </ul>	<p>государственной власти субъектов Российской Федерации и органами местного самоуправления дополнительных сведений, воспроизводимых на публичных кадастровых картах»</p> <p>Постановление Правительства Российской Федерации от 20.11.2000 № 878 «Об утверждении Правил охраны газораспределительных сетей»</p>
--	---	--

- проводить дноуглубительные и другие работы, связанные с изменением дна и берегов водных объектов, за исключением работ, необходимых для технического обслуживания объекта магистрального газопровода;
  - проводить работы с использованием ударно-импульсных устройств и вспомогательных механизмов, сбрасывать грузы;
  - осуществлять рекреационную деятельность (кроме деятельности по размещению туристских стоянок), разводить костры и размещать источники огня;
  - огораживать и перегородивать охранные зоны;
  - размещать какие-либо здания, строения, сооружения, не относящиеся к объектам, указанным в пункте 2 Правил, за исключением объектов, указанных в подпунктах «д» – «ю» и «м» пункта 6 Правил, утвержденных Постановлением Правительства РФ от 08.09.2017 № 1083;
  - осуществлять несанкционированное подключение (присоединение) к магистральному газопроводу.
4. В охранных зонах магистральных газопроводов без письменного разрешения собственника магистрального газопровода или организации, эксплуатирующей магистральный газопровод не допускается:
- проведение горных, взрывных, строительных, монтажных, мелноративных работ, в том числе работ, связанных с затоплением земель;
  - осуществление посадки и вырубки деревьев и кустарников;
  - проведение погрузочно-разгрузочных работ, устройство водопоев скота, колка и заготовка льда;
  - проведение земляных работ на глубине более чем 0,3 метра, планировка грунта;
  - сооружение запруд на реках и ручьях;
  - складирование кормов, удобрений, сена, соломы, размещение полевых станов и загонов для скота;
  - размещение туристских стоянок;
  - размещение гаражей, стоянок и парковок транспортных средств;
  - сооружение проездов через магистральные газопроводы;
  - прокладка инженерных коммуникаций;
  - проведение инженерных изысканий, связанных с бурением

	<p>скважин и устройством шурфов;</p> <ul style="list-style-type: none"> <li>- устройство причалов для судов и пляжей;</li> <li>- проведение работ на объектах транспортной инфраструктуры, находящейся на территории охранной зоны;</li> <li>- проведение работ, связанных с временным затоплением земель, не относящихся к землям сельскохозяйственного назначения.</li> </ul> <p>5. В границах охранной зоны газораспределительных сетей запрещается:</p> <ul style="list-style-type: none"> <li>- строить объекты жилищно-гражданского и производственного назначения;</li> <li>- сносить и реконструировать мосты, коллекторы, автомобильные и железные дороги с расположенными на них газораспределительными сетями без предварительного выноса этих газопроводов по согласованию с эксплуатационными организациями;</li> <li>- разрушать берегоукрепительные сооружения, водопропускные устройства, земляные и иные сооружения, предохраняющие газораспределительные сети от разрушений;</li> <li>- перемещать, повреждать, засыпать и уничтожать опознавательные знаки, контрольно-измерительные пункты и другие устройства газораспределительных сетей;</li> <li>- устранять свалки и склады, разливать растворы кислот, солей, щелочей и других химически активных веществ;</li> <li>- огораживать и перегораживать охранные зоны, препятствовать доступу персонала эксплуатационных организаций к газораспределительным сетям, проведению обслуживания и устранению повреждений газораспределительных сетей;</li> <li>- разводить огонь и размещать источники огня;</li> <li>- рыть погребя, копать и обрабатывать почву сельскохозяйственными и мелкоративными орудиями и механизмами на глубину более 0,3 метра;</li> <li>- открывать калитки и двери газорегуляторных пунктов, станций катодной и дренажной защиты, люки подземных колодцев, включать или отключать электроснабжение средств связи, освещения и систем телемеханики;</li> <li>- набрасывать, приставлять и привязывать к опорам и надземным газопроводам, ограждениям и зданиям газораспределительных</li> </ul>
--	---

4	Охранная зона линий и сооружений связи	сетей посторонние предметы, лестницы, влезать на них; - самовольно подключаться к газораспределительным сетям.	Постановление Правительства Российской Федерации от 09.06.1995 № 578 «Об утверждении Правил охраны линий и сооружений связи Российской Федерации»
		<p>В пределах охранной зоны подземной кабельной линии связи или линии радиодиффракции запрещается:</p> <ul style="list-style-type: none"> <li>- раскопка грунта при помощи ударных инструментов (ломов, кирк, клиньев и пневматических инструментов);</li> <li>- разработка мерзлого грунта с применением ударных механизмов.</li> </ul> <p>Без письменного согласия и присутствия представителей предприятий, эксплуатирующих линии связи и линии радиодиффракции, запрещается:</p> <ul style="list-style-type: none"> <li>- осуществлять всякого рода строительные, монтажные и взрывные работы, планировку грунта землеройными механизмами (за исключением зон песчаных барханов) и земляные работы (за исключением вспашки на глубину не более 0,3 метра);</li> <li>- производить геолого-съёмочные, поисковые, геодезические и другие изыскательские работы, которые связаны с бурением скважин, шурфованием, взятием проб грунта, осуществлением взрывных работ;</li> <li>- производить посадку деревьев, располагать полевые станы, содержать скот, складировать материалы, корма и удобрения, жечь костры, устраивать стрельбища;</li> <li>- устраивать проезды и стоянки автотранспорта, тракторов и механизмов, провозить негабаритные грузы под проводами воздушных линий связи и линий радиодиффракции, строить каналы (арьки), устраивать заграждения и другие препятствия;</li> <li>- устраивать причалы для стоянки судов, барж и плавучих кранов, производить погрузочно-разгрузочные, подводно-технические, дноуглубительные и землечерпательные работы, выделять рыбопромысловые участки, производить добычу рыбы, других водных животных, а также водных растений придонными орудиями лова, устраивать водопон, производить колку и заготовку льда. Судам и другим плавучим средствам запрещается бросать якоря, проходить с отданными якорями, цепями, лотами, волокушами и тралями;</li> <li>- производить строительство и реконструкцию линий электропередач, радиостанций и других объектов, излучающих</li> </ul>	

	<p>электромагнитную энергию и оказывающих опасное воздействие на линии связи и линии радиодификации.</p> <p>- производить защиту подземных коммуникаций от коррозии без учета проходящих подземных кабельных линий связи.</p> <p>Запрещается производить всякого рода действия, которые могут нарушить нормальную работу линий связи и линий радиодификации, в частности:</p> <ul style="list-style-type: none"> <li>- производить снос и реконструкцию зданий и мостов, осуществлять переустройство коллекторов, туннелей метрополитена и железных дорог, где проложены кабели связи, установлены столбы воздушных линий связи и линий радиодификации, размещены технические сооружения радиорелейных станций, кабельные ящики и распределительные коробки, без предварительного выноса заказчиками (застройщиками) линий и сооружений связи, линий и сооружений радиодификации по согласованию с предприятиями, в ведении которых находятся эти линии и сооружения;</li> <li>- производить засыпку трасс подземных кабельных линий связи, устраивать на этих трассах временные склады, стоки химически активных веществ и свалки промышленных, бытовых и прочих отходов, ломать замерные, сигнальные, предупредительные знаки и телефонные колодцы;</li> <li>- открывать двери и люки необслуживаемых усилительных и регенерационных пунктов (наземных и подземных) и радиорелейных станций, кабельных колодцев телефонной канализации, распределительных шкафов и кабельных ящиков, а также подключаться к линиям связи (за исключением лиц, обслуживающих эти линии);</li> <li>- огораживать трассы линий связи, препятствуя свободному доступу к ним технического персонала;</li> <li>- самовольно подключаться к абонентской телефонной линии и линии радиодификации в целях пользования услугами связи;</li> <li>- совершать иные действия, которые могут причинить повреждение сооружениям связи и радиодификации (повреждать опоры и арматуру воздушных линий связи, обрывать провода, набрасывать на них посторонние предметы и другое).</li> </ul>
5	<p>Водоохранная зона</p> <p>В границах водоохранной зоны запрещается:</p> <p>Водный кодекс Российской Федерации</p>

	<ul style="list-style-type: none"> <li>- использование сточных вод в целях регулирования плодородия почв;</li> <li>- размещение кладбищ, скотомогильников, объектов размещения отходов производства и потребления, химических, взрывчатых, токсичных, отравляющих и ядовитых веществ, пунктов захоронения радиоактивных отходов;</li> <li>- осуществление авиационных мер по борьбе с вредными организмами;</li> <li>- движение и стоянка транспортных средств (кроме специальных транспортных средств), за исключением их движения по дорогам и стоянки на дорогах и в специально оборудованных местах, имеющих твердое покрытие;</li> <li>- строительство и реконструкция автозаправочных станций, складов горюче-смазочных материалов (за исключением случаев, если автозаправочные станции, склады горюче-смазочных материалов размещены на территориях портов, инфраструктуры внутренних водных путей, в том числе баз (сооружений) для стоянки маломерных судов, объектов органов федеральной службы безопасности), станций технического обслуживания, используемых для технического осмотра и ремонта транспортных средств, осуществление мойки транспортных средств;</li> <li>- хранение пестицидов и агрохимикатов (за исключением хранения агрохимикатов в специализированных хранилищах на территориях морских портов за пределами границ прибрежных защитных полос), применение пестицидов и агрохимикатов;</li> <li>- сброс сточных, в том числе дренажных, вод;</li> <li>- разведка и добыча общераспространенных полезных ископаемых (за исключением случаев, если разведка и добыча общераспространенных полезных ископаемых осуществляются пользователями недр, осуществляющими разведку и добычу иных видов полезных ископаемых, в границах предоставленных им в соответствии с законодательством Российской Федерации о недрах горных отводов и (или) геологических отводов на основании утвержденного технического проекта в соответствии со ст. 19.1 Закона Российской Федерации от 21 февраля 1992 года № 2395-1 «О недрах»).</li> </ul>	
Рыбоохранная зона	<p>В границах рыбоохранной зоны запрещается:</p> <ul style="list-style-type: none"> <li>- использование сточных вод в целях регулирования плодородия</li> </ul>	Постановление Правительства Российской Федерации от 06.10.2008 № 743 «Об

	<p>почв;</p> <ul style="list-style-type: none"> <li>- размещение кладбищ, скотомогильников, объектов размещения отходов производства и потребления, химических, взрывчатых, токсичных, отравляющих и ядовитых веществ, пунктов захоронения радиоактивных отходов;</li> <li>- осуществление авиационных мер по борьбе с вредными организмами;</li> <li>- движение и стоянка транспортных средств (кроме специальных транспортных средств), за исключением их движения по дорогам и стоянки на дорогах и в специально оборудованных местах, имеющих твердое покрытие;</li> <li>- размещение автозаправочных станций, складов горюче-смазочных материалов (за исключением случаев, если автозаправочные станции, склады горюче-смазочных материалов размещены на территориях портов, судостроительных и судоремонтных организаций, инфраструктуры внутренних водных путей при условии соблюдения требований законодательства в области охраны окружающей среды и Водного кодекса Российской Федерации), станций технического обслуживания, используемых для технического осмотра и ремонта транспортных средств, осуществление мойки транспортного средства;</li> <li>- размещение специализированных хранилищ пестицидов и агрохимикатов, применение пестицидов и агрохимикатов;</li> <li>- сброс сточных, в том числе дренажных, вод;</li> <li>- разведка и добыча общераспространенных полезных ископаемых (за исключением случаев, если разведка и добыча общераспространенных полезных ископаемых осуществляются пользователями недр, осуществляющими разведку и добычу иных видов полезных ископаемых, в границах предоставленных им в соответствии с законодательством Российской Федерации о недрах участков недр на основании утвержденного технического проекта в соответствии со статьей 19.1 Закона Российской Федерации от 21 февраля 1992 года № 2395-1 «О недрах»);</li> <li>- распашка земель;</li> <li>- размещение отходов размываемых грунтов;</li> <li>- выпас сельскохозяйственных животных и организация для них летних лагерей, ванн.</li> </ul>	<p>утверждении Правил рыбоохранных зон» установления</p>

6	Прибрежная защитная полоса	<p>В границах прибрежных защитных полос запрещается:</p> <ul style="list-style-type: none"> <li>- использование сточных вод в целях регулирования плодородия почв;</li> <li>- размещение кладбищ, скотомогильников, объектов размещения отходов производства и потребления, химических, взрывчатых, токсичных, отравляющих и ядовитых веществ, пунктов захоронения радиоактивных отходов;</li> <li>- осуществление авиационных мер по борьбе с вредными организмами;</li> <li>- движение и стоянка транспортных средств (кроме специальных транспортных средств), за исключением их движения по дорогам и стоянки на дорогах и в специально оборудованных местах, имеющих твердое покрытие;</li> <li>- строительство и реконструкция автозаправочных станций, складов горюче-смазочных материалов (за исключением случаев, если автозаправочные станции, склады горюче-смазочных материалов размещены на территориях портов, инфраструктуры внутренних водных путей, в том числе баз (сооружений) для стоянки маломерных судов, объектов органов федеральной службы безопасности), станций технического обслуживания, используемых для технического осмотра и ремонта транспортных средств, осуществление мойки транспортных средств;</li> <li>- хранение пестицидов и агрохимикатов (за исключением хранения агрохимикатов в специализированных хранилищах на территориях морских портов за пределами границ прибрежных защитных полос), применение пестицидов и агрохимикатов;</li> <li>- сброс сточных, в том числе дренажных, вод;</li> <li>- разведка и добыча общераспространенных полезных ископаемых (за исключением случаев, если разведка и добыча общераспространенных полезных ископаемых осуществляются пользователями недр, осуществляющими разведку и добычу иных видов полезных ископаемых, в границах предоставленных им в соответствии с законодательством Российской Федерации о недрах горных отводов и (или) геологических отводов на основании утвержденного технического проекта в соответствии со ст. 19.1 Закона Российской Федерации от 21 февраля 1992 года № 2395-1 «О недрах»);</li> <li>- распашка земель;</li> </ul>	Водный кодекс Российской Федерации
---	----------------------------	---	------------------------------------

7	<p>Зоны санитарной охраны источников питьевого и хозяйственно-бытового водоснабжения, а также устанавливаемые в случаях, предусмотренных Водным кодексом Российской Федерации, в отношении подземных водных объектов зоны специальной охраны</p>	<p>- размещение отвалов размываемых грунтов;          - выпас сельскохозяйственных животных и организация для них летних лагерей, вани.</p> <p>В зоне санитарной охраны источников питьевого и хозяйственно-бытового водоснабжения запрещается сброс сточных, в том числе дренажных, вод.</p> <p>На территории зоны санитарной охраны подземных источников водоснабжения:</p> <p>1. В первом поясе не допускается:</p> <ul style="list-style-type: none"> <li>- посадка высокоствольных деревьев;</li> <li>- все виды строительства, не имеющие непосредственного отношения к эксплуатации, реконструкции и расширению водопроводных сооружений, в том числе прокладка трубопроводов различного назначения;</li> <li>- размещение жилых и хозяйственно-бытовых зданий;</li> <li>- проживание людей;</li> <li>- применение ядохимикатов и удобрений.</li> </ul> <p>2. Во втором поясе запрещено:</p> <ul style="list-style-type: none"> <li>- закачка отработанных вод в подземные горизонты, подземное складирование твердых отходов и разработка недр земли;</li> <li>- размещение кладбищ, скотомогильников, полей ассенизации, полей фильтрации, навозохранилищ, силосных траншей, животноводческих и птицеводческих предприятий и других объектов, обусловливающих опасность микробного загрязнения подземных вод;</li> <li>- применение удобрений и ядохимикатов;</li> <li>- рубка леса главного пользования и реконструкции;</li> <li>- размещение складов горюче-смазочных материалов, ядохимикатов и минеральных удобрений, накопителей промстоков, шламоохранилищ и других объектов, обусловливающих опасность химического загрязнения подземных вод.</li> </ul> <p>Бурение новых скважин и новое строительство, связанное с нарушением почвенного покрова, производится при обязательном согласовании с центром государственного санитарно-эпидемиологического надзора.</p> <p>3. В третьем поясе запрещено:</p>	<p>Водный кодекс Российской Федерации</p> <p>СанПиН 2.1.4.1110-02 «Зоны санитарной охраны источников водоснабжения и водопроводов питьевого назначения»</p>
---	--	--	---

- закачка отработанных вод в подземные горизонты, подземное складирование твёрдых отходов и разработка недр земли.  
 - размещение складов горюче-смазочных материалов, ядохимикатов и минеральных удобрений, накопителей промстоков, шламохранилищ и других объектов, обуславливающих опасность химического загрязнения подземных вод. Размещение таких объектов допускается в пределах третьего пояса зоны санитарной охраны только при использовании защищённых подземных вод, при условии выполнения специальных мероприятий по защите водоносного горизонта от загрязнения при наличии санитарно-эпидемиологического заключения центра государственного санитарно-эпидемиологического надзора, выданного с учётом заключения органов геологического контроля.  
 Бурение новых скважин и новое строительство, связанное с нарушением почвенного покрова, производится при обязательном согласовании с центром государственного санитарно-эпидемиологического надзора.

На территории зоны санитарной охраны поверхностных источников водоснабжения:

1. В первом поясе не допускается:

- посадка высокоствольных деревьев;
- все виды строительства, не имеющие непосредственного отношения к эксплуатации, реконструкции и расширению водопроводных сооружений, в том числе прокладка трубопроводов различного назначения;
- размещение жилых и хозяйственно-бытовых зданий;
- проживание людей;
- применение ядохимикатов и удобрений;
- стуск любых сточных вод, в том числе сточных вод водного транспорта;
- купание, стирка белья, водопой скота и другие виды водопользования, оказывающие влияние на качество воды.

2. Во втором поясе не допускается:

- рубка леса главного пользования и реконструкции, а также закрепление за лесозаготовительными предприятиями древесины на корню и лесосечного фонда долгосрочного пользования

	<p>(Допускается только рубки ухода и санитарные рубки леса);</p> <ul style="list-style-type: none"> <li>- расположение стойбищ и выпас скота, а также всякое другое использование водосма и земельных участков, лесных угодий в пределах прибрежной полосы шириной не менее 500 м, которое может привести к ухудшению качества или уменьшению количества воды источника водоснабжения;</li> <li>- отведение сточных вод в зоне водосбора источника водоснабжения, включая его притоки, не отвечающих гигиеническим требованиям к охране поверхностных вод;</li> <li>- размещение кладбищ, скотомогильников, полей ассенизации, полей фильтрации, навозохранилищ, силосных траншей, животноводческих и птицеводческих предприятий и других объектов, обусловливающих опасность микробного загрязнения подземных вод;</li> <li>- применение удобрений и ядохимикатов;</li> <li>- рубка леса главного пользования и реконструкции;</li> <li>- сброс промышленных, сельскохозяйственных, городских и ливневых сточных вод, содержание в которых химических веществ и микроорганизмов превышает установленные санитарными правилами гигиенические нормативы качества воды (с учетом Определения Верховного Суда Российской Федерации от 25.09.2014 № АПЛ14-393);</li> <li>- размещение складов горюче-смазочных материалов, ядохимикатов и минеральных удобрений, накопителей промстоков, шламоохранилищ и других объектов, обусловливающих опасность химического загрязнения подземных вод.</li> </ul> <p>Регулирование отведения территории для нового строительства жилых, промышленных и сельскохозяйственных объектов, а также согласование изменений технологий действующих предприятий, связанных с повышением степени опасности загрязнения сточными водами источника водоснабжения производится при согласовании с центром государственного санитарно-эпидемиологического надзора.</p> <p>Все работы, в том числе добыча песка, гравия, донноуглубительные, в пределах акватории зоны санитарной охраны допускаются по согласованию с центром государственного санитарно-эпидемиологического надзора лишь при обосновании</p>
--	---

	<p>гидрологическими расчетами отсутствия ухудшения качества воды в створе водозабора.</p> <p>Использование химических методов борьбы с эвтрофикацией водоемов допускается при условии применения препаратов, имеющих положительное санитарно - эпидемиологическое заключение государственной санитарно - эпидемиологической службы Российской Федерации.</p> <p>Использование источников водоснабжения в пределах второго пояса зоны санитарной охраны для купания, туризма, водного спорта и рыбной ловли допускается в установленных местах при условии соблюдения гигиенических требований к охране поверхностных вод, а также гигиенических требований к зонам рекреации водных объектов.</p> <p>3. В третьем поясе не допускается отведение сточных вод в зоне водосбора источника водоснабжения, включая его притоки, не отвечающих гигиеническим требованиям к охране поверхностных вод.</p> <p>Регулирование отведения территории для нового строительства жилых, промышленных и сельскохозяйственных объектов, а также согласование изменений технологий действующих предприятий, связанных с повышением степени опасности загрязнения сточными водами источника водоснабжения производится при согласовании с центром государственного санитарно-эпидемиологического надзора.</p> <p>Все работы, в том числе добыча песка, гравия, донноуглубительные, в пределах акватории зоны санитарной охраны допускаются по согласованию с центром государственного санитарно - эпидемиологического надзора лишь при обосновании гидрологическими расчетами отсутствия ухудшения качества воды в створе водозабора.</p> <p>Использование химических методов борьбы с эвтрофикацией водоемов допускается при условии применения препаратов, имеющих положительное санитарно - эпидемиологическое заключение государственной санитарно - эпидемиологической службы Российской Федерации.</p>	
8	<p>Зоны затопления и подтопления</p> <p>- размещение новых населенных пунктов и строительство объектов</p>	Водный кодекс Российской Федерации

		<p>капитального строительства без обеспечения инженерной защиты таких населенных пунктов и объектов от затопления, подтопления,</p> <ul style="list-style-type: none"> <li>- использование сточных вод в целях регулирования плодородия почв;</li> <li>- размещение кладбищ, скотомогильников, объектов размещения отходов производства и потребления, химических, взрывчатых, токсичных, отравляющих и ядовитых веществ, пунктов хранения и захоронения радиоактивных отходов;</li> <li>- осуществление авиационных мер по борьбе с вредными организмами.</li> </ul>	
9	Санитарно-защитная зона	<p>В границах санитарно-защитной зоны не допускается использования земельных участков в целях:</p> <ul style="list-style-type: none"> <li>- размещения жилой застройки, объектов образовательного и медицинского назначения, спортивных сооружений открытого типа, организаций отдыха детей и их оздоровления, зон рекреационного назначения и для ведения садоводства;</li> <li>- размещения объектов для производства и хранения лекарственных средств, объектов пищевых отраслей промышленности, оптовых складов продовольственного сырья и пищевой продукции, комплексов водопроводных сооружений для подготовки и хранения питьевой воды, использования земельных участков в целях производства, хранения и переработки сельскохозяйственной продукции, предназначенной для дальнейшего использования в качестве пищевой продукции, если химическое, физическое и (или) биологическое воздействие объекта, в отношении которого установлена санитарно-защитная зона, приведет к нарушению качества и безопасности таких средств, сырья, воды и продукции в соответствии с установленными требованиями.</li> </ul>	<p>Постановление Правительства Российской Федерации от 03.03.2018 № 222 «Об утверждении Правил установления санитарно-защитных зон и использования земельных участков, расположенных в границах санитарно-защитных зон»</p>

Приложение № 1  
к правилам землепользования и застройки  
Комсомольского сельского поселения  
Рамонского муниципального района  
Воронежской области

СВЕДЕНИЯ О ГРАНИЦАХ ТЕРРИТОРИАЛЬНЫХ ЗОН,  
СОДЕРЖАЩИЕ ГРАФИЧЕСКОЕ ОПИСАНИЕ МЕСТОПОЛОЖЕНИЯ  
ГРАНИЦ ТЕРРИТОРИАЛЬНЫХ ЗОН, ПЕРЕЧЕНЬ КООРДИНАТ  
ХАРАКТЕРНЫХ ТОЧЕК ГРАНИЦ ТЕРРИТОРИАЛЬНЫХ ЗОН  
ПОСЁЛКА КОМСОМОЛЬСКИЙ

## ОПИСАНИЕ МЕСТОПОЛОЖЕНИЯ ГРАНИЦ

Зона застройки индивидуальными жилыми домами посёлка Комсомольский - Ж1/1

(наименование объекта, местоположение границ которого описано  
(далее - объект)

## Раздел 1

Сведения об объекте		
№ п/п	Характеристики объекта	Описание характеристик
1	2	3
1	Местоположение объекта	Воронежская область, Рамонский муниципальный район, Комсомольское сельское поселение, посёлок Комсомольский
2	Площадь объекта $\pm$ величина погрешности определения площади ( $P \pm \text{Дельта } P$ )	1257580 $\pm$ 19625 м <sup>2</sup>
3	Иные характеристики объекта	-

## Раздел 2

Сведения о местоположении границ объекта					
1. Система координат: МСК - 36, зона 1					
2. Сведения о характерных точках границ объекта					
Обозначение характерных точек границ	Координаты, м		Метод определения координат характерной точки	Средняя квадратическая погрешность положения характерной точки (M <sub>t</sub> ), м	Описание обозначения точки на местности (при наличии)
	X	Y			
1	2	3	4	5	6
1	550124.49	1300696.44	Аналитический	0.10	-
2	550111.58	1300712.81	Картометрический	5.00	-
3	550090.85	1300718.81	Картометрический	5.00	-
4	549983.60	1300749.88	Картометрический	5.00	-
5	549950.97	1300762.39	Картометрический	5.00	-
6	549950.15	1300765.38	Картометрический	5.00	-
7	549948.06	1300773.00	Картометрический	5.00	-
8	549935.05	1300766.86	Картометрический	5.00	-
9	549933.08	1300764.52	Картометрический	5.00	-
10	549743.21	1300819.51	Картометрический	5.00	-
11	549540.54	1300881.47	Картометрический	5.00	-
12	549543.65	1300893.34	Картометрический	5.00	-
13	549524.61	1300898.72	Картометрический	5.00	-
14	549521.78	1300887.84	Картометрический	5.00	-
15	549326.68	1300947.68	Картометрический	5.00	-
16	549330.77	1300959.85	Аналитический	0.10	-
17	549328.23	1300960.54	Аналитический	0.10	-
18	549300.50	1300968.44	Аналитический	0.10	-
19	549271.87	1300976.54	Аналитический	0.10	-
20	549271.58	1300975.51	Картометрический	5.00	-
21	549264.07	1300927.43	Картометрический	5.00	-
22	549254.64	1300929.14	Картометрический	5.00	-
23	549232.09	1300823.58	Картометрический	5.00	-
24	549184.97	1300835.21	Картометрический	5.00	-
25	549190.04	1300859.98	Картометрический	5.00	-
26	549193.82	1300878.07	Картометрический	5.00	-
27	549190.68	1300879.10	Картометрический	5.00	-
28	549176.61	1300884.14	Картометрический	5.00	-
29	549167.84	1300887.38	Картометрический	5.00	-
30	549166.25	1300887.97	Картометрический	5.00	-
31	549153.98	1300892.48	Картометрический	5.00	-
32	549151.55	1300893.38	Картометрический	5.00	-
33	549169.89	1300957.46	Картометрический	5.00	-
34	549179.48	1300988.40	Картометрический	5.00	-
35	549182.36	1301000.24	Картометрический	5.00	-
36	549182.70	1301001.46	Аналитический	0.10	-

1	2	3	4	5	6
37	549159.49	1301008.01	Аналитический	0.10	-
38	549099.73	1301024.31	Аналитический	0.10	-
39	549058.41	1301033.34	Аналитический	0.10	-
40	549023.66	1301038.71	Аналитический	0.10	-
41	548978.14	1301044.05	Аналитический	0.10	-
42	548957.30	1301045.52	Аналитический	0.10	-
43	548950.94	1301045.82	Аналитический	0.10	-
44	548941.16	1301046.78	Аналитический	0.10	-
45	548926.91	1301047.82	Аналитический	0.10	-
46	548921.14	1301048.13	Аналитический	0.10	-
47	548918.16	1301048.05	Аналитический	0.10	-
48	548916.62	1301043.34	Аналитический	0.10	-
49	548910.73	1301042.89	Аналитический	0.10	-
50	548909.15	1301045.60	Аналитический	0.10	-
51	548907.44	1301047.80	Аналитический	0.10	-
52	548901.43	1301047.68	Аналитический	0.10	-
53	548871.67	1301046.79	Аналитический	0.10	-
54	548772.73	1301042.75	Аналитический	0.10	-
55	548632.12	1301037.65	Аналитический	0.10	-
56	548583.04	1301035.41	Аналитический	0.10	-
57	548575.76	1301035.17	Аналитический	0.10	-
58	548576.56	1301012.65	Картометрический	5.00	-
59	548576.80	1301005.92	Картометрический	5.00	-
60	548573.00	1301005.92	Картометрический	5.00	-
61	548316.99	1301002.14	Картометрический	5.00	-
62	548310.26	1300960.62	Картометрический	5.00	-
63	548312.35	1300938.98	Картометрический	5.00	-
64	548313.69	1300925.04	Картометрический	5.00	-
65	548321.34	1300894.56	Картометрический	5.00	-
66	548342.52	1300874.25	Картометрический	5.00	-
67	548349.30	1300862.40	Картометрический	5.00	-
68	548336.62	1300853.07	Картометрический	5.00	-
69	548303.61	1300858.10	Картометрический	5.00	-
70	548286.68	1300863.16	Картометрический	5.00	-
71	548251.49	1300861.22	Картометрический	5.00	-
72	548239.29	1300860.55	Картометрический	5.00	-
73	548223.24	1300830.88	Картометрический	5.00	-
74	548233.50	1300736.98	Картометрический	5.00	-
75	548233.50	1300736.85	Картометрический	5.00	-
76	548233.42	1300733.81	Картометрический	5.00	-
77	548285.06	1300691.84	Картометрический	5.00	-
78	548306.23	1300677.27	Картометрический	5.00	-
79	548357.57	1300641.93	Картометрический	5.00	-
80	548428.59	1300595.93	Картометрический	5.00	-
81	548435.66	1300591.35	Картометрический	5.00	-
82	548459.11	1300578.30	Картометрический	5.00	-
83	548459.03	1300581.02	Картометрический	5.00	-
84	548502.71	1300578.25	Картометрический	5.00	-

1	2	3	4	5	6
85	548578.90	1300578.25	Картометрический	5.00	-
86	548580.05	1300553.28	Картометрический	5.00	-
87	548581.77	1300516.01	Картометрический	5.00	-
88	548614.48	1300501.64	Картометрический	5.00	-
89	548639.66	1300490.58	Картометрический	5.00	-
90	548732.49	1300461.81	Картометрический	5.00	-
91	548765.78	1300454.19	Картометрический	5.00	-
92	548853.55	1300434.12	Картометрический	5.00	-
93	548934.71	1300423.54	Картометрический	5.00	-
94	548981.88	1300417.39	Картометрический	5.00	-
95	549005.55	1300414.31	Картометрический	5.00	-
96	549083.26	1300418.28	Картометрический	5.00	-
97	549084.17	1300430.30	Картометрический	5.00	-
98	549071.79	1300475.75	Картометрический	5.00	-
99	549075.31	1300476.07	Картометрический	5.00	-
100	549069.93	1300496.63	Картометрический	5.00	-
101	549014.95	1300483.85	Картометрический	5.00	-
102	548969.41	1300473.26	Картометрический	5.00	-
103	548968.13	1300478.20	Аналитический	0.10	-
104	548962.99	1300479.18	Аналитический	0.10	-
105	548962.23	1300479.25	Аналитический	0.10	-
106	548940.78	1300481.12	Аналитический	0.10	-
107	548942.08	1300501.09	Аналитический	0.10	-
108	548906.71	1300501.09	Аналитический	0.10	-
109	548877.02	1300501.09	Аналитический	0.10	-
110	548854.91	1300501.09	Картометрический	5.00	-
111	548859.41	1300604.02	Картометрический	5.00	-
112	548841.58	1300608.64	Картометрический	5.00	-
113	548824.42	1300608.23	Картометрический	5.00	-
114	548803.53	1300607.73	Картометрический	5.00	-
115	548789.08	1300608.69	Картометрический	5.00	-
116	548747.93	1300610.84	Картометрический	5.00	-
117	548718.68	1300617.48	Картометрический	5.00	-
118	548687.80	1300622.14	Картометрический	5.00	-
119	548687.80	1300622.43	Картометрический	5.00	-
120	548658.20	1300625.60	Картометрический	5.00	-
121	548615.25	1300628.44	Картометрический	5.00	-
122	548614.69	1300634.11	Картометрический	5.00	-
123	548658.51	1300632.82	Картометрический	5.00	-
124	548688.53	1300632.43	Картометрический	5.00	-
125	548688.18	1300628.33	Картометрический	5.00	-
126	548717.95	1300626.07	Картометрический	5.00	-
127	548749.87	1300617.65	Картометрический	5.00	-
128	548790.69	1300613.53	Картометрический	5.00	-
129	548792.22	1300660.68	Картометрический	5.00	-
130	548792.72	1300668.23	Картометрический	5.00	-
131	548792.87	1300679.22	Картометрический	5.00	-
132	548790.38	1300701.08	Картометрический	5.00	-

1	2	3	4	5	6
133	548783.03	1300716.00	Картометрический	5.00	-
134	548780.86	1300724.11	Картометрический	5.00	-
135	548779.52	1300749.99	Картометрический	5.00	-
136	548779.41	1300750.97	Картометрический	5.00	-
137	548778.32	1300766.45	Картометрический	5.00	-
138	548776.75	1300771.58	Картометрический	5.00	-
139	548782.47	1300773.95	Картометрический	5.00	-
140	548786.40	1300728.85	Картометрический	5.00	-
141	548788.30	1300718.13	Картометрический	5.00	-
142	548794.55	1300707.21	Картометрический	5.00	-
143	548796.67	1300700.61	Картометрический	5.00	-
144	548796.71	1300698.18	Картометрический	5.00	-
145	548797.87	1300611.54	Картометрический	5.00	-
146	548834.62	1300611.66	Картометрический	5.00	-
147	548834.33	1300633.66	Картометрический	5.00	-
148	548833.75	1300645.99	Картометрический	5.00	-
149	548832.10	1300681.89	Картометрический	5.00	-
150	548831.09	1300717.44	Картометрический	5.00	-
151	548834.09	1300717.53	Картометрический	5.00	-
152	548851.81	1300719.80	Картометрический	5.00	-
153	548851.59	1300768.56	Картометрический	5.00	-
154	548852.53	1300778.25	Картометрический	5.00	-
155	548876.12	1300779.98	Картометрический	5.00	-
156	548893.22	1300781.32	Картометрический	5.00	-
157	548918.54	1300782.68	Картометрический	5.00	-
158	548977.32	1300785.82	Картометрический	5.00	-
159	548995.15	1300786.60	Картометрический	5.00	-
160	548998.62	1300764.15	Картометрический	5.00	-
161	549002.66	1300751.51	Картометрический	5.00	-
162	549005.01	1300743.14	Картометрический	5.00	-
163	549005.85	1300739.45	Картометрический	5.00	-
164	549008.16	1300731.21	Картометрический	5.00	-
165	549019.20	1300700.15	Картометрический	5.00	-
166	549027.85	1300672.40	Картометрический	5.00	-
167	549030.96	1300668.39	Картометрический	5.00	-
168	549044.28	1300659.60	Картометрический	5.00	-
169	549054.33	1300612.47	Картометрический	5.00	-
170	549067.30	1300551.26	Картометрический	5.00	-
171	549076.93	1300507.00	Картометрический	5.00	-
172	549088.87	1300468.12	Картометрический	5.00	-
173	549090.52	1300468.49	Картометрический	5.00	-
174	549098.44	1300469.76	Картометрический	5.00	-
175	549103.56	1300434.51	Картометрический	5.00	-
176	549101.82	1300434.13	Аналитический	0.10	-
177	549104.40	1300427.17	Аналитический	0.10	-
178	549112.77	1300419.74	Аналитический	0.10	-
179	549127.15	1300419.74	Картометрический	5.00	-
180	549239.40	1300434.94	Картометрический	5.00	-

1	2	3	4	5	6
181	549345.80	1300457.20	Картометрический	5.00	-
182	549517.34	1300513.11	Картометрический	5.00	-
183	549542.70	1300524.68	Картометрический	5.00	-
184	549567.03	1300535.44	Аналитический	0.10	-
185	549566.52	1300536.80	Аналитический	0.10	-
186	549569.92	1300541.24	Аналитический	0.10	-
187	549574.02	1300543.61	Аналитический	0.10	-
188	549597.18	1300554.52	Аналитический	0.10	-
189	549601.06	1300556.98	Аналитический	0.10	-
190	549621.54	1300565.39	Аналитический	0.10	-
191	549632.15	1300568.67	Аналитический	0.10	-
192	549747.96	1300613.89	Аналитический	0.10	-
193	549798.68	1300633.72	Аналитический	0.10	-
194	549818.77	1300640.51	Аналитический	0.10	-
195	549838.53	1300652.49	Аналитический	0.10	-
196	549821.44	1300710.00	Аналитический	0.10	-
197	549907.71	1300735.62	Картометрический	5.00	-
198	549924.81	1300678.11	Картометрический	5.00	-
199	549935.96	1300671.26	Аналитический	0.10	-
200	549938.43	1300672.93	Аналитический	0.10	-
201	549946.33	1300674.72	Аналитический	0.10	-
202	549954.09	1300676.29	Аналитический	0.10	-
203	549961.85	1300677.84	Аналитический	0.10	-
204	549965.46	1300678.38	Аналитический	0.10	-
205	549981.56	1300681.50	Аналитический	0.10	-
206	550008.84	1300684.78	Аналитический	0.10	-
207	550079.44	1300693.11	Аналитический	0.10	-
208	550117.41	1300696.31	Аналитический	0.10	-
1	550124.49	1300696.44	Аналитический	0.10	-
209	550388.27	1300930.06	Аналитический	0.10	-
210	549850.97	1301091.60	Картометрический	5.00	-
211	549620.97	1301160.75	Картометрический	5.00	-
212	549519.61	1300979.31	Картометрический	5.00	-
213	549394.14	1301016.45	Картометрический	5.00	-
214	549398.00	1301029.89	Картометрический	5.00	-
215	549360.45	1301040.25	Картометрический	5.00	-
216	549357.18	1301027.40	Картометрический	5.00	-
217	549339.36	1301032.68	Картометрический	5.00	-
218	549331.67	1301034.95	Картометрический	5.00	-
219	549323.17	1300993.05	Картометрический	5.00	-
220	549320.22	1300982.64	Картометрический	5.00	-
221	549333.25	1300978.86	Аналитический	0.10	-
222	549336.83	1300977.89	Аналитический	0.10	-
223	549341.21	1300990.95	Картометрический	5.00	-
224	549383.56	1300980.06	Картометрический	5.00	-
225	549390.46	1301003.81	Картометрический	5.00	-
226	549666.07	1300925.30	Картометрический	5.00	-

1	2	3	4	5	6
227	550145.92	1300789.51	Аналитический	0.10	-
228	550154.87	1300795.50	Аналитический	0.10	-
229	550172.07	1300807.01	Картометрический	5.00	-
230	550177.31	1300810.22	Аналитический	0.10	-
231	550183.77	1300814.19	Аналитический	0.10	-
232	550324.76	1300894.80	Аналитический	0.10	-
209	550388.27	1300930.06	Аналитический	0.10	-
233	549282.35	1300993.37	Картометрический	5.00	-
234	549295.11	1301040.58	Картометрический	5.00	-
235	549300.32	1301056.93	Картометрический	5.00	-
236	549164.03	1301094.86	Картометрический	5.00	-
237	549144.85	1301031.70	Аналитический	0.10	-
238	549164.01	1301026.47	Аналитический	0.10	-
239	549210.69	1301013.31	Аналитический	0.10	-
240	549246.69	1301003.41	Аналитический	0.10	-
233	549282.35	1300993.37	Картометрический	5.00	-
241	549187.54	1301172.34	Картометрический	5.00	-
242	549196.02	1301200.25	Картометрический	5.00	-
243	549262.67	1301419.81	Картометрический	5.00	-
244	549284.45	1301491.56	Картометрический	5.00	-
245	549294.90	1301525.99	Картометрический	5.00	-
246	549295.92	1301528.91	Картометрический	5.00	-
247	549305.92	1301557.74	Картометрический	5.00	-
248	549321.00	1301601.16	Картометрический	5.00	-
249	549257.69	1301610.80	Картометрический	5.00	-
250	549153.01	1301626.73	Картометрический	5.00	-
251	549154.46	1301649.75	Картометрический	5.00	-
252	549129.10	1301651.17	Картометрический	5.00	-
253	549127.80	1301630.57	Картометрический	5.00	-
254	548709.12	1301694.31	Картометрический	5.00	-
255	548702.33	1301692.40	Картометрический	5.00	-
256	548700.78	1301691.96	Картометрический	5.00	-
257	548502.31	1301636.12	Картометрический	5.00	-
258	548415.90	1301616.61	Аналитический	0.10	-
259	548577.56	1301075.38	Картометрический	5.00	-
260	548575.12	1301053.15	Аналитический	0.10	-
261	548582.27	1301053.39	Аналитический	0.10	-
262	548631.42	1301055.63	Аналитический	0.10	-
263	548772.01	1301060.73	Аналитический	0.10	-
264	548871.08	1301064.78	Аналитический	0.10	-
265	548887.13	1301065.16	Аналитический	0.10	-
266	548889.68	1301069.02	Аналитический	0.10	-
267	548896.23	1301069.33	Аналитический	0.10	-
268	548897.72	1301066.73	Аналитический	0.10	-
269	548900.97	1301065.68	Аналитический	0.10	-
270	548915.80	1301065.98	Аналитический	0.10	-

1	2	3	4	5	6
271	548921.79	1301066.12	Аналитический	0.10	-
272	548942.12	1301064.75	Аналитический	0.10	-
273	548952.39	1301064.78	Аналитический	0.10	-
274	548959.09	1301064.44	Аналитический	0.10	-
275	548980.26	1301062.93	Аналитический	0.10	-
276	549001.15	1301060.48	Аналитический	0.10	-
277	549003.66	1301070.07	Картометрический	5.00	-
278	549012.47	1301103.74	Картометрический	5.00	-
279	549018.97	1301113.87	Картометрический	5.00	-
280	549050.15	1301107.28	Картометрический	5.00	-
281	549053.74	1301121.29	Картометрический	5.00	-
282	549067.74	1301118.45	Картометрический	5.00	-
283	549073.10	1301117.47	Картометрический	5.00	-
284	549081.09	1301114.80	Картометрический	5.00	-
285	549076.97	1301099.11	Картометрический	5.00	-
286	549071.18	1301074.86	Картометрический	5.00	-
287	549070.11	1301075.09	Картометрический	5.00	-
288	549066.26	1301060.25	Картометрический	5.00	-
289	549078.34	1301057.22	Картометрический	5.00	-
290	549081.17	1301072.24	Картометрический	5.00	-
291	549084.46	1301082.85	Картометрический	5.00	-
292	549086.49	1301091.86	Картометрический	5.00	-
293	549104.28	1301088.33	Картометрический	5.00	-
294	549113.11	1301154.29	Картометрический	5.00	-
295	549113.74	1301190.34	Картометрический	5.00	-
296	549176.98	1301174.92	Картометрический	5.00	-
241	549187.54	1301172.34	Картометрический	5.00	-

## 3. Сведения о характерных точках части (частей) границы объекта

Обозначение характерных точек части границы	Координаты, м		Метод определения координат характерной точки	Средняя квадратическая погрешность положения характерной точки (M <sub>t</sub> ), м	Описание обозначения точки на местности (при наличии)
	X	Y			
1	2	3	4	5	6
Часть №					
-	-	-	-	-	-







Раздел 4  
План границ области



Масштаб 1:5000

Используемые условные знаки и обозначения:

-  границы территориальной зоны
-  границы муниципального образования
-  характеристика точки границ территориальной зоны

Руководитель БУВР «Нормативно-проектный центр»  
Подпись:  Ю.В. Шелыгина Дата: « 07 » июня 2021г.  
Место для изготовления проектной документации, расположенное в границах территории границ области



## ОПИСАНИЕ МЕСТОПОЛОЖЕНИЯ ГРАНИЦ

Общественно - деловая зона посёлка Комсомольский - ОД/1

(наименование объекта, местоположение границ которого описано  
(далее - объект)

## Раздел 1

Сведения об объекте		
№ п/п	Характеристики объекта	Описание характеристик
1	2	3
1	Местоположение объекта	Воронежская область, Рамонский муниципальный район, Комсомольское сельское поселение, посёлок Комсомольский
2	Площадь объекта $\pm$ величина погрешности определения площади ( $P \pm \Delta P$ )	82541 $\pm$ 5028 м <sup>2</sup>
3	Иные характеристики объекта	-

## Раздел 2

Сведения о местоположении границ объекта					
1. Система координат: МСК - 36, зона 1					
2. Сведения о характерных точках границ объекта					
Обозначение характерных точек границ	Координаты, м		Метод определения координат характерной точки	Средняя квадратическая погрешность положения характерной точки (M <sub>t</sub> ), м	Описание обозначения точки на местности (при наличии)
	X	Y			
1	2	3	4	5	6
1	549076.93	1300507.00	Картометрический	5.00	-
2	549067.30	1300551.26	Картометрический	5.00	-
3	549054.33	1300612.47	Картометрический	5.00	-
4	549044.28	1300659.60	Картометрический	5.00	-
5	549030.96	1300668.39	Картометрический	5.00	-
6	549027.85	1300672.40	Картометрический	5.00	-
7	549019.20	1300700.15	Картометрический	5.00	-
8	549008.16	1300731.21	Картометрический	5.00	-
9	549005.85	1300739.45	Картометрический	5.00	-
10	549005.01	1300743.14	Картометрический	5.00	-
11	549002.66	1300751.51	Картометрический	5.00	-
12	548998.62	1300764.15	Картометрический	5.00	-
13	548995.15	1300786.60	Картометрический	5.00	-
14	548977.32	1300785.82	Картометрический	5.00	-
15	548918.54	1300782.68	Картометрический	5.00	-
16	548893.22	1300781.32	Картометрический	5.00	-
17	548876.12	1300779.98	Картометрический	5.00	-
18	548852.53	1300778.25	Картометрический	5.00	-
19	548851.59	1300768.56	Картометрический	5.00	-
20	548851.81	1300719.80	Картометрический	5.00	-
21	548834.09	1300717.53	Картометрический	5.00	-
22	548831.09	1300717.44	Картометрический	5.00	-
23	548832.10	1300681.89	Картометрический	5.00	-
24	548833.75	1300645.99	Картометрический	5.00	-
25	548834.33	1300633.66	Картометрический	5.00	-
26	548834.62	1300611.66	Картометрический	5.00	-
27	548841.66	1300611.76	Картометрический	5.00	-
28	548859.94	1300612.00	Картометрический	5.00	-
29	548895.00	1300609.65	Картометрический	5.00	-
30	548918.75	1300603.95	Картометрический	5.00	-
31	548932.10	1300591.85	Картометрический	5.00	-
32	548939.68	1300580.50	Картометрический	5.00	-
33	548940.78	1300547.88	Картометрический	5.00	-
34	548952.77	1300542.30	Картометрический	5.00	-
35	548972.12	1300491.09	Картометрический	5.00	-
36	548981.77	1300484.35	Картометрический	5.00	-

1	2	3	4	5	6
37	549067.48	1300504.27	Картометрический	5.00	-
1	549076.93	1300507.00	Картометрический	5.00	-
38	548968.13	1300478.20	Аналитический	0.10	-
39	548947.44	1300534.42	Аналитический	0.10	-
40	548933.12	1300534.14	Аналитический	0.10	-
41	548931.79	1300577.95	Картометрический	5.00	-
42	548926.00	1300586.58	Картометрический	5.00	-
43	548914.89	1300596.65	Картометрический	5.00	-
44	548899.68	1300600.31	Картометрический	5.00	-
45	548893.80	1300601.71	Картометрический	5.00	-
46	548876.31	1300602.89	Картометрический	5.00	-
47	548859.41	1300604.02	Картометрический	5.00	-
48	548854.91	1300501.09	Картометрический	5.00	-
49	548877.02	1300501.09	Аналитический	0.10	-
50	548906.71	1300501.09	Аналитический	0.10	-
51	548942.08	1300501.09	Аналитический	0.10	-
52	548940.78	1300481.12	Аналитический	0.10	-
53	548962.23	1300479.25	Аналитический	0.10	-
54	548962.99	1300479.18	Аналитический	0.10	-
38	548968.13	1300478.20	Аналитический	0.10	-
55	549232.09	1300823.58	Картометрический	5.00	-
56	549254.64	1300929.14	Картометрический	5.00	-
57	549264.07	1300927.43	Картометрический	5.00	-
58	549271.58	1300975.51	Картометрический	5.00	-
59	549271.87	1300976.54	Картометрический	5.00	-
60	549242.26	1300984.92	Картометрический	5.00	-
61	549205.62	1300995.00	Картометрический	5.00	-
62	549182.70	1301001.46	Картометрический	5.00	-
63	549182.36	1301000.24	Картометрический	5.00	-
64	549179.48	1300988.40	Картометрический	5.00	-
65	549169.89	1300957.46	Картометрический	5.00	-
66	549151.55	1300893.38	Картометрический	5.00	-
67	549153.98	1300892.48	Картометрический	5.00	-
68	549166.25	1300887.97	Картометрический	5.00	-
69	549167.84	1300887.38	Картометрический	5.00	-
70	549176.61	1300884.14	Картометрический	5.00	-
71	549190.68	1300879.10	Картометрический	5.00	-
72	549193.82	1300878.07	Картометрический	5.00	-
73	549190.04	1300859.98	Картометрический	5.00	-
74	549184.97	1300835.21	Картометрический	5.00	-
55	549232.09	1300823.58	Картометрический	5.00	-
75	549320.22	1300982.64	Картометрический	5.00	-
76	549323.17	1300993.05	Картометрический	5.00	-
77	549331.67	1301034.95	Картометрический	5.00	-
78	549295.11	1301040.58	Картометрический	5.00	-

1	2	3	4	5	6
79	549282.35	1300993.37	Картометрический	5.00	-
75	549320.22	1300982.64	Картометрический	5.00	-
80	549144.85	1301031.70	Картометрический	5.00	-
81	549164.03	1301094.86	Картометрический	5.00	-
82	549187.54	1301172.34	Картометрический	5.00	-
83	549176.98	1301174.92	Картометрический	5.00	-
84	549113.74	1301190.34	Картометрический	5.00	-
85	549113.11	1301154.29	Картометрический	5.00	-
86	549104.28	1301088.33	Картометрический	5.00	-
87	549086.49	1301091.86	Картометрический	5.00	-
88	549084.46	1301082.85	Картометрический	5.00	-
89	549081.17	1301072.24	Картометрический	5.00	-
90	549078.34	1301057.22	Картометрический	5.00	-
91	549066.26	1301060.25	Картометрический	5.00	-
92	549070.11	1301075.09	Картометрический	5.00	-
93	549071.18	1301074.86	Картометрический	5.00	-
94	549076.97	1301099.11	Картометрический	5.00	-
95	549081.09	1301114.80	Картометрический	5.00	-
96	549073.10	1301117.47	Картометрический	5.00	-
97	549067.74	1301118.45	Картометрический	5.00	-
98	549053.74	1301121.29	Картометрический	5.00	-
99	549050.15	1301107.28	Картометрический	5.00	-
100	549018.97	1301113.87	Картометрический	5.00	-
101	549012.47	1301103.74	Картометрический	5.00	-
102	549003.66	1301070.07	Картометрический	5.00	-
103	549001.15	1301060.48	Картометрический	5.00	-
104	549026.69	1301057.47	Аналитический	0.10	-
105	549062.12	1301051.98	Аналитический	0.10	-
106	549076.75	1301048.78	Аналитический	0.10	-
107	549104.54	1301042.69	Аналитический	0.10	-
80	549144.85	1301031.70	Картометрический	5.00	-

## 3. Сведения о характерных точках части (частей) границы объекта

Обозначение характерных точек части границы	Координаты, м		Метод определения координат характерной точки	Средняя квадратическая погрешность положения характерной точки (M <sub>t</sub> ), м	Описание обозначения точки на местности (при наличии)
	X	Y			
1	2	3	4	5	6
Часть №					
-	-	-	-	-	-



Рисунок 4  
План границей объектов



- Используемые условные знаки в обозначении:
- границы территориальной зоны
  - характерная точка границ территориальной зоны
  - 1

Масштаб 1:25000

Руководитель БУ ВО «Исследования-проектный центр»  
 Писляк С.В. Подпись Ю.В. Писляк Дата « 07 » июня 2021 г.  
 Место для отбора проб в границах планируемой территории объектов

## ОПИСАНИЕ МЕСТОПОЛОЖЕНИЯ ГРАНИЦ

Зона улиц, дорог, инженерной и транспортной инфраструктуры  
посёлка Комсомольский - ИТ1/1

(наименование объекта, местоположение границ которого описано  
(далее - объект)

## Раздел 1

Сведения об объекте		
№ п/п	Характеристики объекта	Описание характеристик
1	2	3
1	Местоположение объекта	Воронежская область, Рамонский муниципальный район, Комсомольское сельское поселение, посёлок Комсомольский
2	Площадь объекта $\pm$ величина погрешности определения площади ( $P \pm \Delta P$ )	34157 $\pm$ 3234 м <sup>2</sup>
3	Иные характеристики объекта	-

## Раздел 2

Сведения о местоположении границ объекта					
1. Система координат: МСК - 36, зона 1					
2. Сведения о характерных точках границ объекта					
Обозначение характерных точек границ	Координаты, м		Метод определения координат характерной точки	Средняя квадратическая погрешность положения характерной точки (M <sub>t</sub> ), м	Описание обозначения точки на местности (при наличии)
	X	Y			
1	2	3	4	5	6
1	550127.87	1300692.17	Аналитический	0.10	-
2	550126.84	1300693.48	Аналитический	0.10	-
3	550124.49	1300696.44	Аналитический	0.10	-
4	550117.41	1300696.31	Аналитический	0.10	-
5	550079.44	1300693.11	Аналитический	0.10	-
6	550008.84	1300684.78	Аналитический	0.10	-
7	549981.56	1300681.50	Аналитический	0.10	-
8	549965.46	1300678.38	Аналитический	0.10	-
9	549961.85	1300677.84	Аналитический	0.10	-
10	549954.09	1300676.29	Аналитический	0.10	-
11	549946.33	1300674.72	Аналитический	0.10	-
12	549938.43	1300672.93	Аналитический	0.10	-
13	549935.96	1300671.26	Аналитический	0.10	-
14	549924.81	1300678.11	Картометрический	5.00	-
15	549907.71	1300735.62	Картометрический	5.00	-
16	549821.44	1300710.00	Аналитический	0.10	-
17	549838.53	1300652.49	Аналитический	0.10	-
18	549818.77	1300640.51	Аналитический	0.10	-
19	549798.68	1300633.72	Аналитический	0.10	-
20	549747.96	1300613.89	Аналитический	0.10	-
21	549632.15	1300568.67	Аналитический	0.10	-
22	549621.54	1300565.39	Аналитический	0.10	-
23	549601.06	1300556.98	Аналитический	0.10	-
24	549597.18	1300554.52	Аналитический	0.10	-
25	549574.02	1300543.61	Аналитический	0.10	-
26	549569.92	1300541.24	Аналитический	0.10	-
27	549566.52	1300536.80	Аналитический	0.10	-
28	549567.03	1300535.44	Аналитический	0.10	-
29	549644.58	1300569.74	Аналитический	0.10	-
30	549678.58	1300584.77	Аналитический	0.10	-
31	549763.27	1300613.54	Аналитический	0.10	-
32	549830.04	1300636.34	Аналитический	0.10	-
33	549942.41	1300667.29	Аналитический	0.10	-
34	550030.36	1300682.49	Аналитический	0.10	-
35	550066.50	1300686.40	Аналитический	0.10	-
36	550115.59	1300691.71	Аналитический	0.10	-

1	2	3	4	5	6
1	550127.87	1300692.17	Аналитический	0.10	-
37	549104.90	1300419.74	Аналитический	0.10	-
38	549112.77	1300419.74	Аналитический	0.10	-
39	549104.40	1300427.17	Аналитический	0.10	-
40	549101.82	1300434.13	Аналитический	0.10	-
41	549103.56	1300434.51	Картометрический	5.00	-
42	549098.44	1300469.76	Картометрический	5.00	-
43	549090.52	1300468.49	Картометрический	5.00	-
44	549088.87	1300468.12	Картометрический	5.00	-
45	549076.93	1300507.00	Картометрический	5.00	-
46	549067.48	1300504.27	Картометрический	5.00	-
47	548981.77	1300484.35	Картометрический	5.00	-
48	548972.12	1300491.09	Картометрический	5.00	-
49	548952.77	1300542.30	Картометрический	5.00	-
50	548940.78	1300547.88	Картометрический	5.00	-
51	548939.68	1300580.50	Картометрический	5.00	-
52	548932.10	1300591.85	Картометрический	5.00	-
53	548918.75	1300603.95	Картометрический	5.00	-
54	548895.00	1300609.65	Картометрический	5.00	-
55	548859.94	1300612.00	Картометрический	5.00	-
56	548841.66	1300611.76	Картометрический	5.00	-
57	548834.62	1300611.66	Картометрический	5.00	-
58	548797.87	1300611.54	Картометрический	5.00	-
59	548796.71	1300698.18	Картометрический	5.00	-
60	548796.67	1300700.61	Картометрический	5.00	-
61	548794.55	1300707.21	Картометрический	5.00	-
62	548788.30	1300718.13	Картометрический	5.00	-
63	548786.40	1300728.85	Картометрический	5.00	-
64	548782.47	1300773.95	Картометрический	5.00	-
65	548776.75	1300771.58	Картометрический	5.00	-
66	548778.32	1300766.45	Картометрический	5.00	-
67	548779.41	1300750.97	Картометрический	5.00	-
68	548779.52	1300749.99	Картометрический	5.00	-
69	548780.86	1300724.11	Картометрический	5.00	-
70	548783.03	1300716.00	Картометрический	5.00	-
71	548790.38	1300701.08	Картометрический	5.00	-
72	548792.87	1300679.22	Картометрический	5.00	-
73	548792.72	1300668.23	Картометрический	5.00	-
74	548792.22	1300660.68	Картометрический	5.00	-
75	548790.69	1300613.53	Картометрический	5.00	-
76	548749.87	1300617.65	Картометрический	5.00	-
77	548717.95	1300626.07	Картометрический	5.00	-
78	548688.18	1300628.33	Картометрический	5.00	-
79	548688.53	1300632.43	Картометрический	5.00	-
80	548658.51	1300632.82	Картометрический	5.00	-
81	548614.69	1300634.11	Картометрический	5.00	-
82	548615.25	1300628.44	Картометрический	5.00	-

1	2	3	4	5	6
83	548658.20	1300625.60	Картометрический	5.00	-
84	548687.80	1300622.43	Картометрический	5.00	-
85	548687.80	1300622.14	Картометрический	5.00	-
86	548718.68	1300617.48	Картометрический	5.00	-
87	548747.93	1300610.84	Картометрический	5.00	-
88	548789.08	1300608.69	Картометрический	5.00	-
89	548803.53	1300607.73	Картометрический	5.00	-
90	548824.42	1300608.23	Картометрический	5.00	-
91	548841.58	1300608.64	Картометрический	5.00	-
92	548859.41	1300604.02	Картометрический	5.00	-
93	548876.31	1300602.89	Картометрический	5.00	-
94	548893.80	1300601.71	Картометрический	5.00	-
95	548899.68	1300600.31	Картометрический	5.00	-
96	548914.89	1300596.65	Картометрический	5.00	-
97	548926.00	1300586.58	Картометрический	5.00	-
98	548931.79	1300577.95	Картометрический	5.00	-
99	548933.12	1300534.14	Аналитический	0.10	-
100	548947.44	1300534.42	Аналитический	0.10	-
101	548968.13	1300478.20	Аналитический	0.10	-
102	548969.41	1300473.26	Картометрический	5.00	-
103	549014.95	1300483.85	Картометрический	5.00	-
104	549069.93	1300496.63	Картометрический	5.00	-
105	549075.31	1300476.07	Картометрический	5.00	-
106	549071.79	1300475.75	Картометрический	5.00	-
107	549084.17	1300430.30	Картометрический	5.00	-
108	549083.26	1300418.28	Аналитический	0.10	-
109	549085.36	1300418.38	Аналитический	0.10	-
110	549090.79	1300418.65	Аналитический	0.10	-
37	549104.90	1300419.74	Аналитический	0.10	-
111	549330.77	1300959.85	Аналитический	0.10	-
112	549336.83	1300977.89	Аналитический	0.10	-
113	549333.25	1300978.86	Аналитический	0.10	-
114	549305.70	1300986.72	Аналитический	0.10	-
115	549246.69	1301003.41	Аналитический	0.10	-
116	549210.69	1301013.31	Аналитический	0.10	-
117	549164.01	1301026.47	Аналитический	0.10	-
118	549104.54	1301042.69	Аналитический	0.10	-
119	549062.12	1301051.98	Аналитический	0.10	-
120	549026.69	1301057.47	Аналитический	0.10	-
121	548980.26	1301062.93	Аналитический	0.10	-
122	548959.09	1301064.44	Аналитический	0.10	-
123	548952.39	1301064.78	Аналитический	0.10	-
124	548942.12	1301064.75	Аналитический	0.10	-
125	548921.79	1301066.12	Аналитический	0.10	-
126	548915.80	1301065.98	Аналитический	0.10	-
127	548900.97	1301065.68	Аналитический	0.10	-
128	548897.72	1301066.73	Аналитический	0.10	-

1	2	3	4	5	6
129	548896.23	1301069.33	Аналитический	0.10	-
130	548889.68	1301069.02	Аналитический	0.10	-
131	548887.13	1301065.16	Аналитический	0.10	-
132	548871.08	1301064.78	Аналитический	0.10	-
133	548772.01	1301060.73	Аналитический	0.10	-
134	548631.42	1301055.63	Аналитический	0.10	-
135	548582.27	1301053.39	Аналитический	0.10	-
136	548575.12	1301053.15	Аналитический	0.10	-
137	548575.76	1301035.17	Аналитический	0.10	-
138	548583.04	1301035.41	Аналитический	0.10	-
139	548632.12	1301037.65	Аналитический	0.10	-
140	548772.73	1301042.75	Аналитический	0.10	-
141	548871.67	1301046.79	Аналитический	0.10	-
142	548901.43	1301047.68	Аналитический	0.10	-
143	548907.44	1301047.80	Аналитический	0.10	-
144	548909.15	1301045.60	Аналитический	0.10	-
145	548910.73	1301042.89	Аналитический	0.10	-
146	548916.62	1301043.34	Аналитический	0.10	-
147	548918.16	1301048.05	Аналитический	0.10	-
148	548921.14	1301048.13	Аналитический	0.10	-
149	548926.91	1301047.82	Аналитический	0.10	-
150	548941.16	1301046.78	Аналитический	0.10	-
151	548950.94	1301045.82	Аналитический	0.10	-
152	548957.30	1301045.52	Аналитический	0.10	-
153	548978.14	1301044.05	Аналитический	0.10	-
154	549023.66	1301038.71	Аналитический	0.10	-
155	549058.41	1301033.34	Аналитический	0.10	-
156	549099.73	1301024.31	Аналитический	0.10	-
157	549159.49	1301008.01	Аналитический	0.10	-
158	549205.62	1300995.00	Аналитический	0.10	-
159	549242.26	1300984.92	Аналитический	0.10	-
160	549300.50	1300968.44	Аналитический	0.10	-
161	549328.23	1300960.54	Аналитический	0.10	-
111	549330.77	1300959.85	Аналитический	0.10	-
162	548581.77	1300516.01	Картометрический	5.00	-
163	548580.05	1300553.28	Картометрический	5.00	-
164	548578.90	1300578.25	Картометрический	5.00	-
165	548502.71	1300578.25	Картометрический	5.00	-
166	548459.03	1300581.02	Картометрический	5.00	-
167	548459.11	1300578.30	Картометрический	5.00	-
168	548503.86	1300553.38	Картометрический	5.00	-
169	548530.61	1300538.49	Картометрический	5.00	-
162	548581.77	1300516.01	Картометрический	5.00	-




3. Сведения о характерных точках части (частей) границы объекта					
Обозначение характерных точек части границы	Координаты, м		Метод определения координат характерной точки	Средняя квадратическая погрешность положения характерной точки (Mt), м	Описание обозначения точки на местности (при наличии)
	X	Y			
1	2	3	4	5	6
Часть №					
-	-	-	-	-	-




План границ объекта



Используемые условные знаки и обозначения:

-  границы территориальной зоны
-  границы муниципального образования
-  | характеристическая точка границ территориальной зоны

Руководитель БУВО «Нормативно-проектный центр»  
 Подпись  Ю.В.Шальгина Дата « 07 » июня 2021г.  
 Место для отосака (зачеркнуть) (при необходимости, составившего описание местонахождения границ объекта)

Приложение № 2  
к правилам землепользования и застройки  
Комсомольского сельского поселения  
Рамонского муниципального района  
Воронежской области

СВЕДЕНИЯ О ГРАНИЦАХ ТЕРРИТОРИАЛЬНЫХ ЗОН,  
СОДЕРЖАЩИЕ ГРАФИЧЕСКОЕ ОПИСАНИЕ МЕСТОПОЛОЖЕНИЯ  
ГРАНИЦ ТЕРРИТОРИАЛЬНЫХ ЗОН, ПЕРЕЧЕНЬ КООРДИНАТ  
ХАРАКТЕРНЫХ ТОЧЕК ГРАНИЦ ТЕРРИТОРИАЛЬНЫХ ЗОН  
ДЕРЕВНИ ЕМАНЬ

## ОПИСАНИЕ МЕСТОПОЛОЖЕНИЯ ГРАНИЦ

Зона застройки индивидуальными жилыми домами деревни Емань - Ж1/2

(наименование объекта, местоположение границ которого описано  
(далее - объект)

## Раздел 1

Сведения об объекте		
№ п/п	Характеристики объекта	Описание характеристик
1	2	3
1	Местоположение объекта	Воронежская область, Рамонский муниципальный район, Комсомольское сельское поселение, деревня Емань
2	Площадь объекта $\pm$ величина погрешности определения площади ( $P \pm \Delta P$ )	193283 $\pm$ 7694 м <sup>2</sup>
3	Иные характеристики объекта	-

## Раздел 2

Сведения о местоположении границ объекта					
1. Система координат: МСК - 36, зона 1					
2. Сведения о характерных точках границ объекта					
Обозначение характерных точек границ	Координаты, м		Метод определения координат характерной точки	Средняя квадратическая погрешность положения характерной точки (M <sub>t</sub> ), м	Описание обозначения точки на местности (при наличии)
	X	Y			
1	2	3	4	5	6
1	555261.88	1298991.34	Картометрический	5.00	-
2	555265.88	1299020.95	Картометрический	1.00	-
3	555265.97	1299032.12	Картометрический	1.00	-
4	555266.37	1299037.48	Картометрический	1.00	-
5	555267.31	1299050.62	Картометрический	1.00	-
6	555270.76	1299082.02	Картометрический	1.00	-
7	555238.17	1299086.20	Картометрический	1.00	-
8	555207.76	1299090.09	Картометрический	1.00	-
9	555158.80	1299106.53	Картометрический	1.00	-
10	555139.63	1299110.41	Картометрический	1.00	-
11	555067.95	1299136.19	Картометрический	1.00	-
12	555068.63	1299145.32	Картометрический	1.00	-
13	555059.10	1299151.91	Картометрический	1.00	-
14	555050.21	1299153.41	Картометрический	1.00	-
15	555011.37	1299157.81	Картометрический	1.00	-
16	554984.33	1299163.01	Картометрический	1.00	-
17	554987.47	1299172.34	Картометрический	1.00	-
18	554825.75	1299205.16	Картометрический	1.00	-
19	554610.24	1299249.83	Картометрический	1.00	-
20	554595.98	1299252.06	Картометрический	1.00	-
21	554590.64	1299226.19	Картометрический	1.00	-
22	554259.98	1299295.69	Картометрический	1.00	-
23	554245.44	1299230.65	Картометрический	1.00	-
24	554278.78	1299223.10	Картометрический	1.00	-
25	554335.63	1299216.33	Картометрический	1.00	-
26	554381.00	1299206.00	Картометрический	1.00	-
27	554465.48	1299189.77	Картометрический	1.00	-
28	554542.57	1299172.06	Картометрический	1.00	-
29	554582.41	1299168.01	Картометрический	1.00	-
30	554577.62	1299113.04	Картометрический	1.00	-
31	554680.29	1299088.98	Картометрический	1.00	-
32	554813.81	1299053.15	Картометрический	1.00	-
33	554878.93	1299040.32	Картометрический	1.00	-
34	554984.78	1299023.87	Картометрический	1.00	-
35	555014.56	1299020.32	Картометрический	1.00	-
36	555090.18	1299021.84	Картометрический	1.00	-
37	555200.38	1299002.72	Картометрический	1.00	-

1	2	3	4	5	6
38	555199.40	1298989.83	Картометрический	5.00	-
39	555230.32	1298989.56	Картометрический	5.00	-
40	555230.47	1298991.37	Картометрический	5.00	-
1	555261.88	1298991.34	Картометрический	5.00	-
41	555120.87	1299203.77	Картометрический	1.00	-
42	555127.11	1299357.01	Картометрический	1.00	-
43	555015.72	1299370.43	Картометрический	1.00	-
44	554934.63	1299390.27	Картометрический	1.00	-
45	554934.77	1299416.52	Картометрический	1.00	-
46	554920.99	1299417.71	Картометрический	1.00	-
47	554907.08	1299418.91	Картометрический	1.00	-
48	554876.61	1299421.51	Картометрический	1.00	-
49	554846.06	1299424.14	Картометрический	1.00	-
50	554806.72	1299427.52	Картометрический	1.00	-
51	554695.51	1299437.06	Картометрический	1.00	-
52	554630.41	1299441.58	Картометрический	1.00	-
53	554608.56	1299321.31	Картометрический	1.00	-
54	554604.83	1299300.81	Картометрический	1.00	-
55	554720.09	1299274.94	Картометрический	1.00	-
56	554779.72	1299261.32	Картометрический	1.00	-
57	554826.44	1299252.15	Картометрический	1.00	-
58	554854.89	1299246.55	Картометрический	1.00	-
59	554902.57	1299238.88	Картометрический	1.00	-
60	554996.92	1299227.20	Картометрический	1.00	-
61	555027.31	1299223.44	Картометрический	1.00	-
62	555104.68	1299207.17	Картометрический	1.00	-
63	555117.72	1299204.43	Картометрический	1.00	-
41	555120.87	1299203.77	Картометрический	1.00	-
64	555092.94	1299267.30	Аналитический	0.05	-
65	555092.94	1299267.54	Аналитический	0.05	-
66	555092.70	1299267.54	Аналитический	0.05	-
67	555092.70	1299267.30	Аналитический	0.05	-
64	555092.94	1299267.30	Аналитический	0.05	-
68	555051.99	1299325.79	Аналитический	0.05	-
69	555051.99	1299326.03	Аналитический	0.05	-
70	555051.75	1299326.03	Аналитический	0.05	-
71	555051.75	1299325.79	Аналитический	0.05	-
68	555051.99	1299325.79	Аналитический	0.05	-
<b>3. Сведения о характерных точках части (частей) границы объекта</b>					
Обозначение характерных точек части границы	Координаты, м		Метод определения координат характерной точки	Средняя квадратическая погрешность положения характерной точки (Mt), м	Описание обозначения точки на местности (при наличии)
	X	Y			
1	2	3	4	5	6
Часть №					
-	-	-	-	-	-





Масштаб 1:2000

Используемые условные знаки и обозначения:

- границы территориальной зоны
- \*1 характеристика точка границ территориальной зоны

Руководитель БУ ВО «Порывино проектный центр»  
Пудинг Ю.В. Шалыгин Дата « 07 » июня 2011г.  
Место для печати: [www.104.ru](http://www.104.ru), [www.104.ru/objects](http://www.104.ru/objects), [www.104.ru/objects/objects](http://www.104.ru/objects/objects)



## ОПИСАНИЕ МЕСТОПОЛОЖЕНИЯ ГРАНИЦ

Зона улиц, дорог, инженерной и транспортной инфраструктуры деревни Емань - ИТ1/2

(наименование объекта, местоположение границ которого описано  
(далее - объект)

## Раздел 1

Сведения об объекте		
№ п/п	Характеристики объекта	Описание характеристик
1	2	3
1	Местоположение объекта	Воронежская область, Рамонский муниципальный район, Комсомольское сельское поселение, деревня Емань
2	Площадь объекта $\pm$ величина погрешности определения площади ( $P \pm \Delta P$ )	19288 $\pm$ 486 м <sup>2</sup>
3	Иные характеристики объекта	-

## Раздел 2

Сведения о местоположении границ объекта					
1. Система координат: МСК - 36, зона 1					
2. Сведения о характерных точках границ объекта					
Обозначение характерных точек границ	Координаты, м		Метод определения координат характерной точки	Средняя квадратическая погрешность положения характерной точки (Mt), м	Описание обозначения точки на местности (при наличии)
	X	Y			
1	2	3	4	5	6
1	554987.47	1299172.34	Картометрический	1.00	-
2	554991.94	1299189.29	Картометрический	1.00	-
3	554996.92	1299227.20	Картометрический	1.00	-
4	554902.57	1299238.88	Картометрический	1.00	-
5	554854.89	1299246.55	Картометрический	1.00	-
6	554826.44	1299252.15	Картометрический	1.00	-
7	554779.72	1299261.32	Картометрический	1.00	-
8	554720.09	1299274.94	Картометрический	1.00	-
9	554604.83	1299300.81	Картометрический	1.00	-
10	554599.49	1299271.40	Картометрический	1.00	-
11	554595.98	1299252.06	Картометрический	1.00	-
12	554610.24	1299249.83	Картометрический	1.00	-
13	554825.75	1299205.16	Картометрический	1.00	-
1	554987.47	1299172.34	Картометрический	1.00	-
3. Сведения о характерных точках части (частей) границы объекта					
Обозначение характерных точек части границы	Координаты, м		Метод определения координат характерной точки	Средняя квадратическая погрешность положения характерной точки (Mt), м	Описание обозначения точки на местности (при наличии)
	X	Y			
1	2	3	4	5	6
Часть №					
-	-	-	-	-	-



Раздел 4  
План границ объекта




Используемые условные знаки и обозначения:

Масштаб 1:2000

- |   |   |
|---|---|
|  | границы территориальной зоны                  |
|  | характерная точка границ территориальной зоны |

Руководитель БУВО «Нормативно-проектный центр»

Подпись  Ю.В.Шалыгина Дата « 07 » июня 2021 г.

Место для отрыва печати (при наличии) лица, составившего описание местоположения границ объекта.



СВЕДЕНИЯ О ГРАНИЦАХ ТЕРРИТОРИАЛЬНЫХ ЗОН,  
СОДЕРЖАЩИЕ ГРАФИЧЕСКОЕ ОПИСАНИЕ МЕСТОПОЛОЖЕНИЯ  
ГРАНИЦ ТЕРРИТОРИАЛЬНЫХ ЗОН, ПЕРЕЧЕНЬ КООРДИНАТ  
ХАРАКТЕРНЫХ ТОЧЕК ГРАНИЦ ТЕРРИТОРИАЛЬНЫХ ЗОН  
ДЕРЕВНИ КНЯЗЕВО

## ОПИСАНИЕ МЕСТОПОЛОЖЕНИЯ ГРАНИЦ

Зона застройки индивидуальными жилыми домами деревни Князево - Ж1/3

(наименование объекта, местоположение границ которого описано  
(далее - объект)

## Раздел 1

Сведения об объекте		
№ п/п	Характеристики объекта	Описание характеристик
1	2	3
1	Местоположение объекта	Воронежская область, Рамонский муниципальный район, Комсомольское сельское поселение, деревня Князево
2	Площадь объекта $\pm$ величина погрешности определения площади ( $P \pm \Delta P$ )	1650327 $\pm$ 22481 м <sup>2</sup>
3	Иные характеристики объекта	-

## Раздел 2

Сведения о местоположении границ объекта					
1. Система координат: МСК - 36, зона 1					
2. Сведения о характерных точках границ объекта					
Обозначение характерных точек границ	Координаты, м		Метод определения координат характерной точки	Средняя квадратическая погрешность положения характерной точки (M <sub>t</sub> ), м	Описание обозначения точки на местности (при наличии)
	X	Y			
1	2	3	4	5	6
1	560776.17	1297778.07	Картометрический	5.00	-
2	560778.64	1297785.71	Картометрический	5.00	-
3	560750.88	1297876.83	Картометрический	5.00	-
4	560415.81	1297974.17	Картометрический	5.00	-
5	560398.77	1297978.62	Картометрический	5.00	-
6	560385.65	1297930.04	Аналитический	0.10	-
7	560378.80	1297898.33	Картометрический	5.00	-
8	560377.83	1297894.70	Картометрический	5.00	-
9	560416.63	1297884.31	Картометрический	5.00	-
10	560693.15	1297806.61	Картометрический	5.00	-
11	560691.92	1297800.66	Картометрический	5.00	-
12	560744.03	1297786.55	Картометрический	5.00	-
1	560776.17	1297778.07	Картометрический	5.00	-
13	559874.74	1297974.27	Картометрический	1.00	-
14	559797.36	1297994.62	Картометрический	1.00	-
15	559780.17	1297999.14	Картометрический	1.00	-
16	559668.20	1298035.59	Картометрический	1.00	-
17	559476.03	1298087.97	Картометрический	1.00	-
18	559419.30	1298102.36	Картометрический	1.00	-
19	559354.42	1298115.93	Картометрический	1.00	-
20	559316.22	1298120.25	Картометрический	1.00	-
21	559316.48	1298122.23	Картометрический	1.00	-
22	559284.36	1298121.76	Картометрический	1.00	-
23	559265.61	1298121.48	Картометрический	1.00	-
24	559229.33	1298061.70	Картометрический	1.00	-
25	559230.03	1298043.06	Картометрический	1.00	-
26	559239.27	1298036.22	Картометрический	1.00	-
27	559250.97	1298020.88	Картометрический	1.00	-
28	559277.74	1297989.34	Картометрический	1.00	-
29	559303.77	1297967.98	Картометрический	1.00	-
30	559346.64	1297941.40	Картометрический	1.00	-
31	559393.77	1297919.04	Картометрический	1.00	-
32	559441.83	1297902.51	Картометрический	1.00	-
33	559510.92	1297881.77	Картометрический	1.00	-
34	559538.40	1297874.11	Картометрический	1.00	-

1	2	3	4	5	6
35	559504.03	1297806.83	Картометрический	1.00	-
36	559562.45	1297771.28	Картометрический	1.00	-
37	559570.07	1297824.62	Картометрический	1.00	-
38	559576.21	1297840.93	Картометрический	1.00	-
39	559576.42	1297841.13	Картометрический	1.00	-
40	559623.23	1297838.60	Картометрический	1.00	-
41	559667.99	1297839.08	Картометрический	1.00	-
42	559714.06	1297840.58	Картометрический	1.00	-
43	559752.22	1297864.32	Картометрический	1.00	-
44	559790.41	1297873.00	Картометрический	1.00	-
45	559821.52	1297886.63	Картометрический	1.00	-
46	559835.31	1297920.13	Картометрический	1.00	-
47	559867.68	1297946.99	Картометрический	1.00	-
13	559874.74	1297974.27	Картометрический	1.00	-
48	559734.10	1298081.05	Картометрический	1.00	-
49	559741.12	1298107.81	Картометрический	1.00	-
50	559751.07	1298145.77	Картометрический	1.00	-
51	559752.60	1298151.63	Картометрический	1.00	-
52	559698.01	1298167.63	Картометрический	1.00	-
53	559699.64	1298188.46	Картометрический	1.00	-
54	559675.70	1298186.38	Картометрический	1.00	-
55	559607.37	1298200.43	Картометрический	1.00	-
56	559549.13	1298208.48	Картометрический	1.00	-
57	559481.08	1298255.56	Картометрический	1.00	-
58	559411.47	1298299.40	Картометрический	1.00	-
59	559415.10	1298154.00	Картометрический	1.00	-
60	559671.80	1298080.23	Картометрический	1.00	-
61	559673.97	1298098.19	Картометрический	1.00	-
62	559688.26	1298095.40	Картометрический	1.00	-
63	559686.13	1298076.68	Картометрический	1.00	-
64	559711.73	1298070.33	Картометрический	1.00	-
65	559715.55	1298085.65	Картометрический	1.00	-
48	559734.10	1298081.05	Картометрический	1.00	-
66	558930.34	1298142.33	Картометрический	1.00	-
67	558931.93	1298153.74	Аналитический	0.10	-
68	558940.73	1298212.00	Аналитический	0.10	-
69	558944.66	1298236.74	Картометрический	1.00	-
70	558938.52	1298250.85	Картометрический	1.00	-
71	558934.26	1298255.27	Картометрический	1.00	-
72	558879.53	1298271.97	Картометрический	1.00	-
73	558785.46	1298296.23	Аналитический	0.10	-
74	558664.93	1298330.02	Аналитический	0.10	-
75	558517.79	1298372.91	Аналитический	0.10	-
76	558505.21	1298371.38	Аналитический	0.10	-
77	558485.21	1298375.90	Аналитический	0.10	-
78	558477.70	1298381.33	Аналитический	0.10	-

1	2	3	4	5	6
79	558366.67	1298414.45	Аналитический	0.10	-
80	558357.44	1298415.35	Аналитический	0.10	-
81	558340.06	1298418.79	Аналитический	0.10	-
82	558330.11	1298424.86	Аналитический	0.10	-
83	558085.97	1298496.80	Аналитический	0.10	-
84	557992.94	1298519.87	Аналитический	0.10	-
85	557841.82	1298564.57	Аналитический	0.10	-
86	557771.60	1298585.57	Аналитический	0.10	-
87	557722.19	1298597.69	Аналитический	0.10	-
88	557636.59	1298623.57	Аналитический	0.10	-
89	557497.77	1298663.03	Аналитический	0.10	-
90	557357.69	1298695.06	Аналитический	0.10	-
91	557306.26	1298700.26	Аналитический	0.10	-
92	557293.26	1298652.58	Картометрический	1.00	-
93	557288.69	1298610.25	Картометрический	1.00	-
94	557299.42	1298580.53	Картометрический	1.00	-
95	557272.29	1298569.71	Картометрический	1.00	-
96	557271.17	1298434.56	Картометрический	1.00	-
97	557285.21	1298413.14	Картометрический	1.00	-
98	557318.23	1298362.94	Картометрический	1.00	-
99	557408.57	1298236.72	Картометрический	1.00	-
100	557414.70	1298229.58	Картометрический	1.00	-
101	557542.67	1298159.45	Картометрический	1.00	-
102	557813.10	1298061.71	Картометрический	1.00	-
103	557965.61	1298011.48	Картометрический	1.00	-
104	558338.28	1297902.99	Аналитический	0.10	-
105	558360.59	1297907.44	Аналитический	0.10	-
106	558378.26	1297910.98	Аналитический	0.10	-
107	558388.12	1297913.79	Аналитический	0.10	-
108	558390.01	1297927.10	Аналитический	0.10	-
109	558399.16	1297929.17	Аналитический	0.10	-
110	558397.32	1297916.41	Аналитический	0.10	-
111	558473.87	1297938.44	Картометрический	1.00	-
112	558561.86	1297973.68	Картометрический	1.00	-
113	558619.85	1298002.34	Картометрический	1.00	-
114	558645.50	1298019.51	Картометрический	1.00	-
115	558766.61	1298092.14	Картометрический	1.00	-
116	558774.84	1298097.07	Картометрический	1.00	-
117	558786.67	1298100.11	Картометрический	1.00	-
118	558845.35	1298120.38	Картометрический	1.00	-
66	558930.34	1298142.33	Картометрический	1.00	-
119	558157.24	1298234.80	Картометрический	1.00	-
120	558171.08	1298295.61	Картометрический	1.00	-
121	558174.20	1298309.34	Картометрический	1.00	-
122	558160.64	1298313.05	Картометрический	1.00	-
123	558053.59	1298342.31	Картометрический	1.00	-
124	558035.49	1298267.60	Картометрический	1.00	-

1	2	3	4	5	6
125	558029.71	1298243.61	Картометрический	1.00	-
126	558070.73	1298232.05	Картометрический	1.00	-
127	558075.77	1298255.52	Картометрический	1.00	-
128	558077.03	1298254.65	Картометрический	1.00	-
129	558078.26	1298256.88	Картометрический	1.00	-
130	558093.10	1298252.33	Картометрический	1.00	-
131	558101.34	1298251.91	Картометрический	1.00	-
132	558135.80	1298242.31	Картометрический	1.00	-
133	558144.47	1298238.62	Аналитический	0.10	-
134	558144.47	1298232.09	Аналитический	0.10	-
135	558154.47	1298232.09	Аналитический	0.10	-
136	558154.47	1298235.58	Аналитический	0.10	-
119	558157.24	1298234.80	Картометрический	1.00	-
137	557782.58	1298494.51	Картометрический	1.00	-
138	557789.57	1298527.77	Картометрический	1.00	-
139	557787.64	1298528.19	Аналитический	0.10	-
140	557793.91	1298553.48	Аналитический	0.10	-
141	557782.82	1298556.26	Аналитический	0.10	-
142	557775.48	1298562.24	Картометрический	1.00	-
143	557744.02	1298570.23	Картометрический	1.00	-
144	557725.73	1298510.29	Картометрический	1.00	-
145	557759.77	1298502.22	Картометрический	1.00	-
146	557767.53	1298497.75	Картометрический	1.00	-
137	557782.58	1298494.51	Картометрический	1.00	-
147	558947.75	1298255.75	Картометрический	1.00	-
148	558985.82	1298450.70	Картометрический	1.00	-
149	558990.90	1298488.80	Картометрический	1.00	-
150	558990.90	1298497.69	Картометрический	1.00	-
151	558927.55	1298512.53	Картометрический	1.00	-
152	558929.67	1298519.70	Картометрический	1.00	-
153	558927.37	1298520.38	Картометрический	1.00	-
154	558925.21	1298513.08	Картометрический	1.00	-
155	558909.62	1298516.74	Картометрический	1.00	-
156	558905.81	1298524.36	Картометрический	1.00	-
157	558894.38	1298577.69	Картометрический	1.00	-
158	558881.68	1298585.31	Картометрический	1.00	-
159	558776.25	1298603.09	Картометрический	1.00	-
160	558741.96	1298604.36	Картометрический	1.00	-
161	558739.42	1298620.87	Картометрический	1.00	-
162	558747.04	1298636.11	Картометрический	1.00	-
163	558758.35	1298691.86	Картометрический	1.00	-
164	558605.91	1298728.67	Картометрический	1.00	-
165	558642.59	1298920.91	Картометрический	1.00	-
166	558577.26	1298938.54	Картометрический	1.00	-
167	558616.51	1299052.94	Картометрический	1.00	-
168	558549.87	1299080.60	Картометрический	1.00	-

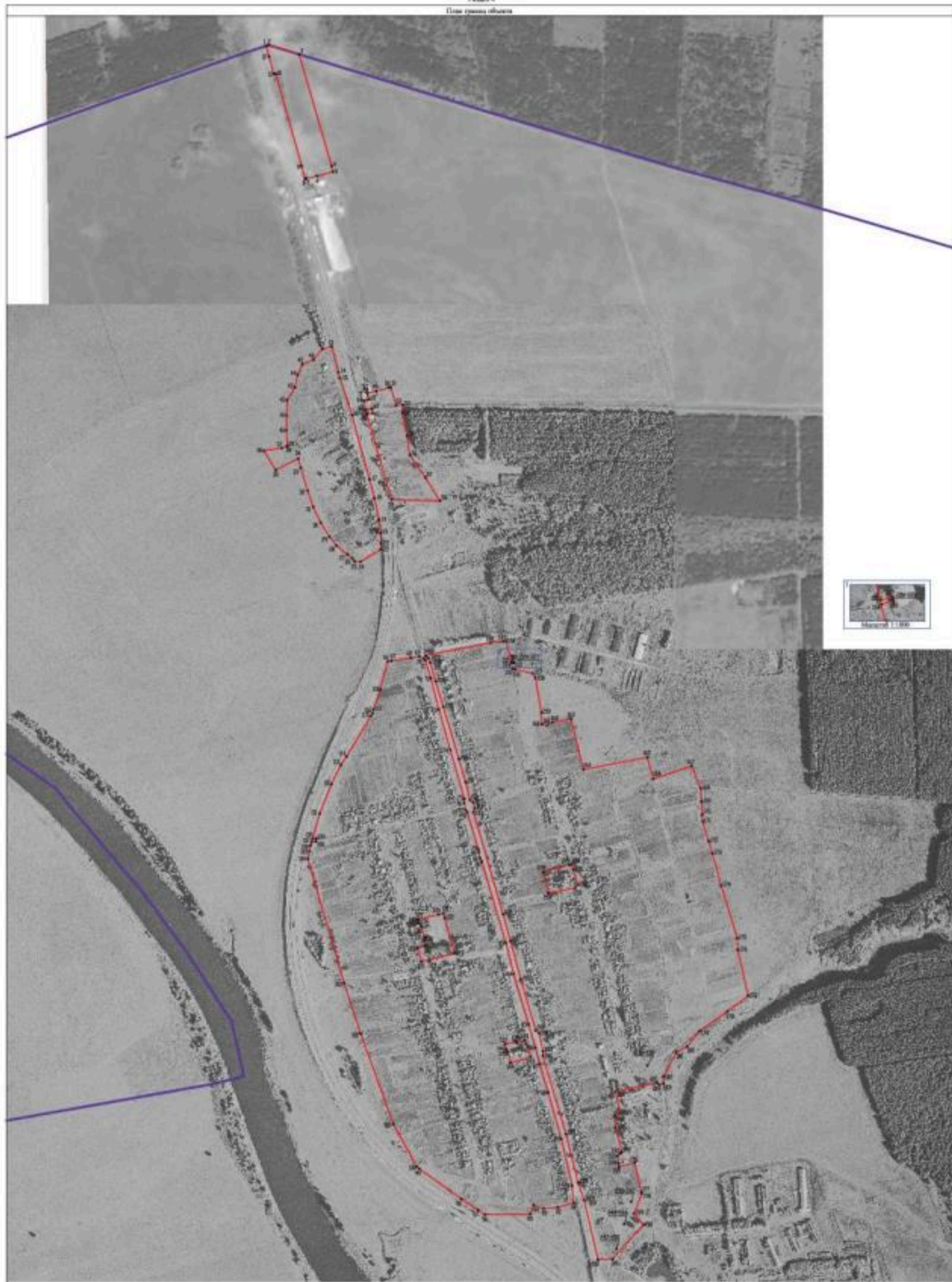
1	2	3	4	5	6
169	558510.29	1299083.09	Картометрический	1.00	-
170	558470.33	1299085.60	Картометрический	1.00	-
171	558450.07	1299086.88	Картометрический	1.00	-
172	558390.78	1299104.81	Картометрический	1.00	-
173	558354.65	1299115.75	Картометрический	1.00	-
174	558258.23	1299142.27	Картометрический	1.00	-
175	558100.23	1299190.41	Картометрический	1.00	-
176	558065.23	1299191.97	Картометрический	1.00	-
177	557926.98	1299223.34	Картометрический	1.00	-
178	557880.84	1299160.71	Картометрический	1.00	-
179	557821.81	1299077.27	Картометрический	1.00	-
180	557775.40	1299039.94	Картометрический	1.00	-
181	557757.62	1299008.19	Картометрический	1.00	-
182	557685.23	1298969.09	Картометрический	1.00	-
183	557663.93	1298969.30	Картометрический	1.00	-
184	557660.50	1298956.22	Картометрический	1.00	-
185	557666.75	1298949.73	Картометрический	1.00	-
186	557639.82	1298826.11	Картометрический	1.00	-
187	557574.52	1298840.30	Картометрический	1.00	-
188	557566.77	1298822.56	Картометрический	1.00	-
189	557532.99	1298825.35	Картометрический	1.00	-
190	557459.64	1298844.52	Картометрический	1.00	-
191	557454.70	1298840.80	Картометрический	1.00	-
192	557454.09	1298838.68	Картометрический	1.00	-
193	557446.85	1298831.05	Картометрический	1.00	-
194	557425.30	1298834.53	Картометрический	1.00	-
195	557413.94	1298836.37	Картометрический	1.00	-
196	557427.00	1298882.87	Картометрический	1.00	-
197	557340.13	1298902.98	Картометрический	1.00	-
198	557333.72	1298904.20	Картометрический	1.00	-
199	557274.29	1298881.15	Картометрический	1.00	-
200	557240.60	1298909.49	Картометрический	1.00	-
201	557138.12	1298816.30	Картометрический	1.00	-
202	557135.84	1298772.54	Картометрический	1.00	-
203	557314.74	1298731.94	Аналитический	0.10	-
204	557366.02	1298713.52	Аналитический	0.10	-
205	557511.71	1298676.78	Аналитический	0.10	-
206	557747.17	1298607.47	Аналитический	0.10	-
207	557760.56	1298608.01	Аналитический	0.10	-
208	557815.40	1298595.88	Аналитический	0.10	-
209	557823.00	1298586.11	Аналитический	0.10	-
210	557976.83	1298541.23	Аналитический	0.10	-
211	558090.85	1298510.73	Аналитический	0.10	-
212	558171.66	1298487.93	Аналитический	0.10	-
213	558477.97	1298400.06	Аналитический	0.10	-
214	558489.92	1298403.32	Аналитический	0.10	-
215	558507.47	1298398.43	Аналитический	0.10	-
216	558514.53	1298389.38	Аналитический	0.10	-

1	2	3	4	5	6
217	558568.28	1298375.99	Аналитический	0.10	-
218	558637.78	1298355.72	Аналитический	0.10	-
219	558793.56	1298309.53	Аналитический	0.10	-
220	558870.03	1298285.84	Картометрический	1.00	-
221	558927.22	1298269.23	Картометрический	1.00	-
222	558939.55	1298264.09	Картометрический	1.00	-
223	558945.75	1298257.53	Картометрический	1.00	-
147	558947.75	1298255.75	Картометрический	1.00	-
224	558927.98	1298518.37	Аналитический	0.05	-
225	558927.98	1298518.61	Аналитический	0.05	-
226	558927.74	1298518.61	Аналитический	0.05	-
227	558927.74	1298518.37	Аналитический	0.05	-
224	558927.98	1298518.37	Аналитический	0.05	-
228	558298.31	1298608.88	Картометрический	1.00	-
229	558320.06	1298687.66	Картометрический	1.00	-
230	558321.76	1298693.55	Картометрический	1.00	-
231	558305.09	1298699.36	Картометрический	1.00	-
232	558260.80	1298711.66	Картометрический	1.00	-
233	558250.28	1298704.41	Картометрический	1.00	-
234	558235.82	1298623.86	Картометрический	1.00	-
228	558298.31	1298608.88	Картометрический	1.00	-
235	557718.12	1298920.56	Аналитический	0.05	-
236	557718.12	1298920.80	Аналитический	0.05	-
237	557717.88	1298920.80	Аналитический	0.05	-
238	557717.88	1298920.56	Аналитический	0.05	-
235	557718.12	1298920.56	Аналитический	0.05	-
239	557309.11	1298871.98	Аналитический	0.05	-
240	557309.11	1298872.22	Аналитический	0.05	-
241	557308.87	1298872.22	Аналитический	0.05	-
242	557308.87	1298871.98	Аналитический	0.05	-
239	557309.11	1298871.98	Аналитический	0.05	-
243	557242.45	1298851.22	Аналитический	0.05	-
244	557242.45	1298851.46	Аналитический	0.05	-
245	557242.21	1298851.46	Аналитический	0.05	-
246	557242.21	1298851.22	Аналитический	0.05	-
243	557242.45	1298851.22	Аналитический	0.05	-
247	557169.10	1298828.38	Аналитический	0.05	-
248	557169.10	1298828.62	Аналитический	0.05	-
249	557168.86	1298828.62	Аналитический	0.05	-
250	557168.86	1298828.38	Аналитический	0.05	-
247	557169.10	1298828.38	Аналитический	0.05	-

3. Сведения о характерных точках части (частей) границы объекта					
Обозначение характерных точек части границы	Координаты, м		Метод определения координат характерной точки	Средняя квадратическая погрешность положения характерной точки (Mt), м	Описание обозначения точки на местности (при наличии)
	X	Y			
1	2	3	4	5	6
Часть №					
-	-	-	-	-	-



Рисунок 4  
План границ объектов



Масштаб 1:2000

- Линейными условными знаками обозначены:
- граница территориальной зоны
  - граница функционального назначения
  - граница территориальной организации
  - объекты недвижимости

Генеральный директор ООО «Иркутский проект» Игнатов  
 Подпись: \_\_\_\_\_ 03.03.2022 № 077-02/2022  
 ООО «Иркутский проект» является акционерным обществом с ограниченной ответственностью



## ОПИСАНИЕ МЕСТОПОЛОЖЕНИЯ ГРАНИЦ

Общественно - деловая зона деревни Князево - ОД/З

---

 (наименование объекта, местоположение границ которого описано  
 (далее - объект))

## Раздел I

Сведения об объекте		
№ п/п	Характеристики объекта	Описание характеристик
1	2	3
1	Местоположение объекта	Воронежская область, Рамонский муниципальный район, Комсомольское сельское поселение, деревня Князево
2	Площадь объекта $\pm$ величина погрешности определения площади ( $P \pm \text{Дельта } P$ )	71269+/-4672 м <sup>2</sup>
3	Иные характеристики объекта	-

## Раздел 2

Сведения о местоположении границ объекта					
1. Система координат: МСК - 36, зона 1					
2. Сведения о характерных точках границ объекта					
Обозначение характерных точек границ	Координаты, м		Метод определения координат характерной точки	Средняя квадратическая погрешность положения характерной точки (M <sub>t</sub> ), м	Описание обозначения точки на местности (при наличии)
	X	Y			
1	2	3	4	5	6
1	560377.83	1297894.70	Картометрический	5.00	-
2	560378.80	1297898.33	Картометрический	5.00	-
3	560385.65	1297930.04	Картометрический	5.00	-
4	560398.77	1297978.62	Картометрический	5.00	-
5	560326.79	1297997.54	Картометрический	5.00	-
6	560236.57	1298021.22	Картометрический	5.00	-
7	559862.38	1298119.45	Картометрический	5.00	-
8	559752.60	1298151.63	Картометрический	5.00	-
9	559751.07	1298145.77	Картометрический	5.00	-
10	559741.12	1298107.81	Картометрический	5.00	-
11	559734.10	1298081.05	Картометрический	5.00	-
12	559715.55	1298085.65	Картометрический	5.00	-
13	559711.73	1298070.33	Картометрический	5.00	-
14	559736.34	1298064.23	Картометрический	5.00	-
15	559809.09	1298046.19	Картометрический	5.00	-
16	559899.99	1298023.66	Картометрический	5.00	-
17	560155.25	1297952.55	Картометрический	5.00	-
18	560156.61	1297957.36	Картометрический	5.00	-
19	560310.46	1297912.63	Картометрический	5.00	-
20	560316.51	1297911.12	Картометрический	5.00	-
1	560377.83	1297894.70	Картометрический	5.00	-
21	558157.24	1298234.80	Картометрический	1.00	-
22	558171.08	1298295.61	Картометрический	1.00	-
23	558174.20	1298309.34	Картометрический	1.00	-
24	558160.64	1298313.05	Картометрический	1.00	-
25	558053.59	1298342.31	Картометрический	1.00	-
26	558035.49	1298267.60	Картометрический	1.00	-
27	558029.71	1298243.61	Картометрический	1.00	-
28	558070.73	1298232.05	Картометрический	1.00	-
29	558075.77	1298255.52	Картометрический	1.00	-
30	558077.03	1298254.65	Картометрический	1.00	-
31	558078.26	1298256.88	Картометрический	1.00	-
32	558093.10	1298252.33	Картометрический	1.00	-
33	558101.34	1298251.91	Картометрический	1.00	-
34	558135.80	1298242.31	Картометрический	1.00	-
35	558144.47	1298238.62	Аналитический	0.10	-
36	558144.47	1298232.09	Аналитический	0.10	-
37	558154.47	1298232.09	Аналитический	0.10	-
38	558154.47	1298235.58	Аналитический	0.10	-



1	2	3	4	5	6
21	558157.24	1298234.80	Картометрический	1.00	-
39	557782.58	1298494.51	Картометрический	1.00	-
40	557789.57	1298527.77	Картометрический	1.00	-
41	557787.64	1298528.19	Аналитический	0.10	-
42	557793.91	1298553.48	Аналитический	0.10	-
43	557782.82	1298556.26	Аналитический	0.10	-
44	557775.48	1298562.24	Картометрический	1.00	-
45	557744.02	1298570.23	Картометрический	1.00	-
46	557725.73	1298510.29	Картометрический	1.00	-
47	557759.77	1298502.22	Картометрический	1.00	-
48	557767.53	1298497.75	Картометрический	1.00	-
39	557782.58	1298494.51	Картометрический	1.00	-
3. Сведения о характерных точках части (частей) границы объекта					
Обозначение характерных точек части границы	Координаты, м		Метод определения координат характерной точки	Средняя квадратическая погрешность положения характерной точки (Mt), м	Описание обозначения точки на местности (при наличии)
	X	Y			
1	2	3	4	5	6
Часть №					
-	-	-	-	-	-






Масштаб 1:10000

Используемые условные знаки и обозначения:

- |   |   |
|---|---|
|  | границы территориальной зоны                  |
|  | характерная точка границ территориальной зоны |

Руководитель БУВО «Нормативно-проектный центр»  
 Подпись  Ю.В.Шальгина Дата « 07 » июля 2021г.  
 Место для отнесения к кадастровому плану территории, составленного описанием местонахождения границ объекта



## ОПИСАНИЕ МЕСТОПОЛОЖЕНИЯ ГРАНИЦ

Зона улиц, дорог, инженерной и транспортной инфраструктуры деревни Князево - ИТ1/3

(наименование объекта, местоположение границ которого описано  
(далее - объект)

## Раздел 1

Сведения об объекте		
№ п/п	Характеристики объекта	Описание характеристик
1	2	3
1	Местоположение объекта	Воронежская область, Рамонский муниципальный район, Комсомольское сельское поселение, деревня Князево
2	Площадь объекта $\pm$ величина погрешности определения площади ( $P \pm \Delta P$ )	67051 $\pm$ 906 м <sup>2</sup>
3	Иные характеристики объекта	-

## Раздел 2

Сведения о местоположении границ объекта					
1. Система координат: МСК - 36, зона 1					
2. Сведения о характерных точках границ объекта					
Обозначение характерных точек границ	Координаты, м		Метод определения координат характерной точки	Средняя квадратическая погрешность положения характерной точки (M <sub>t</sub> ), м	Описание обозначения точки на местности (при наличии)
	X	Y			
1	2	3	4	5	6
1	559797.36	1297994.62	Картометрический	1.00	-
2	559801.75	1298014.12	Картометрический	1.00	-
3	559809.09	1298046.19	Картометрический	1.00	-
4	559686.13	1298076.68	Картометрический	1.00	-
5	559688.26	1298095.40	Картометрический	1.00	-
6	559673.97	1298098.19	Картометрический	1.00	-
7	559671.80	1298080.23	Картометрический	1.00	-
8	559415.10	1298154.00	Картометрический	1.00	-
9	559328.12	1298171.25	Аналитический	0.10	-
10	559303.82	1298177.21	Аналитический	0.10	-
11	559301.08	1298169.56	Аналитический	0.10	-
12	559296.25	1298155.65	Картометрический	1.00	-
13	559284.36	1298121.76	Картометрический	1.00	-
14	559316.48	1298122.23	Картометрический	1.00	-
15	559316.22	1298120.25	Картометрический	1.00	-
16	559354.42	1298115.93	Картометрический	1.00	-
17	559419.30	1298102.36	Картометрический	1.00	-
18	559476.03	1298087.97	Картометрический	1.00	-
19	559668.20	1298035.59	Картометрический	1.00	-
20	559780.17	1297999.14	Картометрический	1.00	-
1	559797.36	1297994.62	Картометрический	1.00	-
21	559102.05	1298167.79	Картометрический	1.00	-
22	559113.61	1298208.08	Картометрический	1.00	-
23	559016.15	1298236.05	Картометрический	1.00	-
24	558947.75	1298255.75	Картометрический	1.00	-
25	558945.75	1298257.53	Картометрический	1.00	-
26	558939.55	1298264.09	Картометрический	1.00	-
27	558927.22	1298269.23	Картометрический	1.00	-
28	558870.03	1298285.84	Картометрический	1.00	-
29	558793.56	1298309.53	Аналитический	0.10	-
30	558637.78	1298355.72	Аналитический	0.10	-
31	558568.28	1298375.99	Аналитический	0.10	-
32	558514.53	1298389.38	Аналитический	0.10	-
33	558507.47	1298398.43	Аналитический	0.10	-
34	558489.92	1298403.32	Аналитический	0.10	-

1	2	3	4	5	6
35	558477.97	1298400.06	Аналитический	0.10	-
36	558171.66	1298487.93	Аналитический	0.10	-
37	558090.85	1298510.73	Аналитический	0.10	-
38	557976.83	1298541.23	Аналитический	0.10	-
39	557823.00	1298586.11	Аналитический	0.10	-
40	557815.40	1298595.88	Аналитический	0.10	-
41	557760.56	1298608.01	Аналитический	0.10	-
42	557747.17	1298607.47	Аналитический	0.10	-
43	557511.71	1298676.78	Аналитический	0.10	-
44	557366.02	1298713.52	Аналитический	0.10	-
45	557314.74	1298731.94	Аналитический	0.10	-
46	557313.31	1298726.13	Аналитический	0.10	-
47	557306.26	1298700.26	Аналитический	0.10	-
48	557357.69	1298695.06	Аналитический	0.10	-
49	557497.77	1298663.03	Аналитический	0.10	-
50	557636.59	1298623.57	Аналитический	0.10	-
51	557722.19	1298597.69	Аналитический	0.10	-
52	557771.60	1298585.57	Аналитический	0.10	-
53	557841.82	1298564.57	Аналитический	0.10	-
54	557992.94	1298519.87	Аналитический	0.10	-
55	558085.97	1298496.80	Аналитический	0.10	-
56	558330.11	1298424.86	Аналитический	0.10	-
57	558340.06	1298418.79	Аналитический	0.10	-
58	558357.44	1298415.35	Аналитический	0.10	-
59	558366.67	1298414.45	Аналитический	0.10	-
60	558477.70	1298381.33	Аналитический	0.10	-
61	558485.21	1298375.90	Аналитический	0.10	-
62	558505.21	1298371.38	Аналитический	0.10	-
63	558517.79	1298372.91	Аналитический	0.10	-
64	558664.93	1298330.02	Аналитический	0.10	-
65	558785.46	1298296.23	Аналитический	0.10	-
66	558879.53	1298271.97	Картометрический	1.00	-
67	558934.26	1298255.27	Картометрический	1.00	-
68	558938.52	1298250.85	Картометрический	1.00	-
69	558944.66	1298236.74	Картометрический	1.00	-
70	558940.73	1298212.00	Аналитический	0.10	-
71	558931.93	1298153.74	Аналитический	0.10	-
72	558951.99	1298157.36	Аналитический	0.10	-
73	558950.63	1298147.56	Картометрический	1.00	-
74	558949.67	1298140.69	Картометрический	1.00	-
75	559016.38	1298153.47	Картометрический	1.00	-
76	559092.66	1298166.21	Картометрический	1.00	-
77	559099.72	1298167.39	Картометрический	1.00	-
21	559102.05	1298167.79	Картометрический	1.00	-

3. Сведения о характерных точках части (частей) границы объекта					
Обозначение характерных точек части границы	Координаты, м		Метод определения координат характерной точки	Средняя квадратическая погрешность положения характерной точки (Mt), м	Описание обозначения точки на местности (при наличии)
	X	Y			
1	2	3	4	5	6
Часть №					
-	-	-	-	-	-





## ОПИСАНИЕ МЕСТОПОЛОЖЕНИЯ ГРАНИЦ

Зона ритуальных объектов деревни Князево - СН1/3

(наименование объекта, местоположение границ которого описано  
(далее - объект)

## Раздел 1

Сведения об объекте		
№ п/п	Характеристики объекта	Описание характеристик
1	2	3
1	Местоположение объекта	Воронежская область, Рамонский муниципальный район, Комсомольское сельское поселение, деревня Князево
2	Площадь объекта $\pm$ величина погрешности определения площади ( $P \pm \Delta P$ )	6118 $\pm$ 274 м <sup>2</sup>
3	Иные характеристики объекта	-

## Раздел 2

Сведения о местоположении границ объекта					
1. Система координат: МСК - 36, зона 1					
2. Сведения о характерных точках границ объекта					
Обозначение характерных точек границ	Координаты, м		Метод определения координат характерной точки	Средняя квадратическая погрешность положения характерной точки (Mt), м	Описание обозначения точки на местности (при наличии)
	X	Y			
1	2	3	6	7	8
1	558298.31	1298608.88	Аналитический	0.10	-
2	558320.06	1298687.66	Аналитический	0.10	-
3	558321.76	1298693.55	Аналитический	0.10	-
4	558305.09	1298699.36	Аналитический	0.10	-
5	558260.80	1298711.66	Аналитический	0.10	-
6	558250.28	1298704.41	Аналитический	0.10	-
7	558235.82	1298623.86	Аналитический	0.10	-
1	558298.31	1298608.88	Аналитический	0.10	-
3. Сведения о характерных точках части (частей) границы объекта					
Обозначение характерных точек части границы	Координаты, м		Метод определения координат характерной точки	Средняя квадратическая погрешность положения характерной точки (Mt), м	Описание обозначения точки на местности (при наличии)
	X	Y			
1	2	3	4	5	6
Часть №					
-	-	-	-	-	-





## Раздел 4

## План границ объекта




Масштаб 1:2000

Используемые условные знаки и обозначения:

	границы территориальной зоны
	характерная точка границ территориальной зоны

Руководитель БУ ВО «Нормативно-проектный центр»

Подпись  Ю.В.Шалыгина Дата « 07 » июня 2021 г.

Место для оттиска печати (при наличии) лица, составившего описание местонахождения границ объекта



СВЕДЕНИЯ О ГРАНИЦАХ ТЕРРИТОРИАЛЬНЫХ ЗОН,  
СОДЕРЖАЩИЕ ГРАФИЧЕСКОЕ ОПИСАНИЕ МЕСТОПОЛОЖЕНИЯ  
ГРАНИЦ ТЕРРИТОРИАЛЬНЫХ ЗОН, ПЕРЕЧЕНЬ КООРДИНАТ  
ХАРАКТЕРНЫХ ТОЧЕК ГРАНИЦ ТЕРРИТОРИАЛЬНЫХ ЗОН  
ПОСЁЛКА ПЕТРОВСКОЕ

## ОПИСАНИЕ МЕСТОПОЛОЖЕНИЯ ГРАНИЦ

Зона застройки индивидуальными жилыми домами посёлка Петровское - Ж1/4

(наименование объекта, местоположение границ которого описано  
(далее - объект)

## Раздел 1

Сведения об объекте		
№ п/п	Характеристики объекта	Описание характеристик
1	2	3
1	Местоположение объекта	Воронежская область, Рамонский муниципальный район, Комсомольское сельское поселение, посёлок Петровское
2	Площадь объекта $\pm$ величина погрешности определения площади ( $P \pm \Delta P$ )	1524977 $\pm$ 21611 м <sup>2</sup>
3	Иные характеристики объекта	-

## Раздел 2

Сведения о местоположении границ объекта					
1. Система координат: МСК - 36, зона 1					
2. Сведения о характерных точках границ объекта					
Обозначение характерных точек границ	Координаты, м		Метод определения координат характерной точки	Средняя квадратическая погрешность положения характерной точки (M <sub>t</sub> ), м	Описание обозначения точки на местности (при наличии)
	X	Y			
1	2	3	4	5	6
1	552006.82	1298497.15	Картометрический	5.00	-
2	552008.02	1298572.09	Картометрический	5.00	-
3	552009.85	1298578.91	Картометрический	5.00	-
4	552037.59	1298577.30	Картометрический	5.00	-
5	552031.11	1298657.52	Картометрический	5.00	-
6	552008.92	1298659.44	Картометрический	5.00	-
7	551984.26	1298661.54	Картометрический	1.00	-
8	551960.01	1298663.59	Картометрический	1.00	-
9	551956.65	1298663.88	Картометрический	1.00	-
10	551935.58	1298664.17	Картометрический	1.00	-
11	551911.05	1298664.20	Картометрический	1.00	-
12	551889.49	1298666.36	Картометрический	1.00	-
13	551886.21	1298666.97	Картометрический	1.00	-
14	551863.11	1298671.00	Картометрический	1.00	-
15	551842.25	1298673.96	Картометрический	1.00	-
16	551835.09	1298691.63	Картометрический	1.00	-
17	551835.09	1298748.02	Картометрический	1.00	-
18	551834.06	1298798.19	Картометрический	1.00	-
19	551826.30	1298822.33	Картометрический	1.00	-
20	551823.05	1298868.49	Картометрический	1.00	-
21	551867.95	1298868.96	Картометрический	1.00	-
22	551869.52	1298976.56	Картометрический	1.00	-
23	551823.89	1298977.25	Картометрический	1.00	-
24	551573.72	1298981.08	Аналитический	0.10	-
25	551571.98	1298959.58	Аналитический	0.10	-
26	551568.92	1298929.75	Аналитический	0.10	-
27	551565.48	1298891.21	Аналитический	0.10	-
28	551557.22	1298803.14	Аналитический	0.10	-
29	551554.18	1298767.26	Аналитический	0.10	-
30	551552.77	1298744.70	Аналитический	0.10	-
31	551558.13	1298666.03	Аналитический	0.10	-
32	551559.70	1298627.23	Аналитический	0.10	-
33	551559.86	1298592.56	Аналитический	0.10	-
34	551561.84	1298571.63	Аналитический	0.10	-
35	551563.59	1298548.98	Аналитический	0.10	-
36	551563.91	1298537.62	Аналитический	0.10	-

1	2	3	4	5	6
37	551565.27	1298490.40	Картометрический	1.00	-
38	551565.09	1298486.04	Картометрический	1.00	-
39	551628.19	1298484.73	Картометрический	1.00	-
40	551696.99	1298478.01	Картометрический	1.00	-
41	551722.85	1298476.97	Картометрический	1.00	-
42	551795.26	1298489.39	Картометрический	1.00	-
43	551861.99	1298504.39	Картометрический	1.00	-
1	552006.82	1298497.15	Картометрический	5.00	-
44	551539.91	1298486.92	Картометрический	1.00	-
45	551541.01	1298497.86	Картометрический	1.00	-
46	551547.23	1298533.32	Аналитический	0.10	-
47	551549.82	1298548.10	Аналитический	0.10	-
48	551550.94	1298592.42	Аналитический	0.10	-
49	551550.65	1298626.45	Аналитический	0.10	-
50	551549.69	1298654.12	Аналитический	0.10	-
51	551543.18	1298720.95	Аналитический	0.10	-
52	551542.06	1298739.11	Аналитический	0.10	-
53	551541.96	1298756.11	Аналитический	0.10	-
54	551544.15	1298804.06	Аналитический	0.10	-
55	551540.75	1298802.13	Картометрический	1.00	-
56	551480.51	1298805.08	Картометрический	1.00	-
57	551475.27	1298757.87	Картометрический	1.00	-
58	551375.27	1298764.75	Картометрический	1.00	-
59	551335.79	1298751.54	Картометрический	1.00	-
60	551332.23	1298664.14	Картометрический	1.00	-
61	551353.67	1298632.70	Картометрический	1.00	-
62	551336.82	1298632.71	Картометрический	1.00	-
63	551334.52	1298632.70	Картометрический	1.00	-
64	551326.52	1298589.77	Картометрический	1.00	-
65	551323.66	1298537.49	Картометрический	1.00	-
66	551328.31	1298517.84	Картометрический	1.00	-
67	551359.87	1298505.94	Картометрический	1.00	-
68	551467.46	1298485.77	Картометрический	1.00	-
44	551539.91	1298486.92	Картометрический	1.00	-
69	551538.57	1299185.16	Картометрический	1.00	-
70	551538.44	1299265.78	Картометрический	1.00	-
71	551540.44	1299312.82	Картометрический	1.00	-
72	551542.67	1299360.07	Картометрический	1.00	-
73	551542.98	1299368.91	Картометрический	1.00	-
74	551544.30	1299406.76	Картометрический	1.00	-
75	551544.82	1299445.23	Картометрический	1.00	-
76	551545.14	1299468.36	Картометрический	1.00	-
77	551547.66	1299514.49	Картометрический	1.00	-
78	551547.91	1299521.45	Картометрический	1.00	-
79	551544.64	1299521.75	Картометрический	1.00	-
80	551552.16	1299656.85	Картометрический	1.00	-

1	2	3	4	5	6
81	551553.02	1299673.78	Аналитический	0.10	-
82	551554.58	1299704.43	Аналитический	0.10	-
83	551555.96	1299752.41	Аналитический	0.10	-
84	551557.59	1299791.13	Аналитический	0.10	-
85	551558.00	1299800.81	Аналитический	0.10	-
86	551558.71	1299848.58	Аналитический	0.10	-
87	551561.12	1299896.92	Аналитический	0.10	-
88	551560.41	1299902.52	Аналитический	0.10	-
89	551543.15	1300039.14	Аналитический	0.10	-
90	551529.96	1300143.55	Аналитический	0.10	-
91	551499.32	1300172.48	Аналитический	0.10	-
92	551458.58	1300189.06	Аналитический	0.10	-
93	551390.23	1300216.88	Аналитический	0.10	-
94	551327.17	1300242.55	Аналитический	0.10	-
95	551313.64	1300248.06	Аналитический	0.10	-
96	551269.40	1300267.77	Аналитический	0.10	-
97	551219.96	1300289.79	Аналитический	0.10	-
98	551133.64	1300322.50	Аналитический	0.10	-
99	551040.57	1300358.45	Аналитический	0.10	-
100	550940.42	1300398.01	Аналитический	0.10	-
101	550846.91	1300434.96	Аналитический	0.10	-
102	550764.60	1300467.48	Аналитический	0.10	-
103	550703.24	1300491.72	Аналитический	0.10	-
104	550690.55	1300496.26	Аналитический	0.10	-
105	550615.37	1300523.13	Аналитический	0.10	-
106	550585.92	1300411.44	Аналитический	0.10	-
107	550569.32	1300415.98	Аналитический	0.10	-
108	550556.82	1300310.28	Аналитический	0.10	-
109	550548.63	1300313.01	Аналитический	0.10	-
110	550494.63	1300330.97	Аналитический	0.10	-
111	550533.83	1299441.79	Картометрический	5.00	-
112	550561.00	1299450.34	Картометрический	5.00	-
113	550567.30	1299484.21	Картометрический	5.00	-
114	550621.01	1299493.32	Картометрический	5.00	-
115	550631.61	1299505.38	Картометрический	5.00	-
116	550666.33	1299495.38	Картометрический	5.00	-
117	550631.54	1299472.24	Картометрический	5.00	-
118	550590.33	1299399.03	Картометрический	5.00	-
119	550578.46	1299356.67	Картометрический	5.00	-
120	550560.67	1299295.68	Картометрический	5.00	-
121	550547.96	1299242.32	Картометрический	5.00	-
122	550558.13	1299204.20	Картометрический	5.00	-
123	550583.54	1299158.47	Картометрический	5.00	-
124	550644.54	1299084.78	Картометрический	5.00	-
125	550705.53	1299056.83	Картометрический	5.00	-
126	550730.94	1299031.42	Картометрический	5.00	-
127	550766.52	1298970.43	Картометрический	5.00	-
128	550827.51	1298927.23	Картометрический	5.00	-

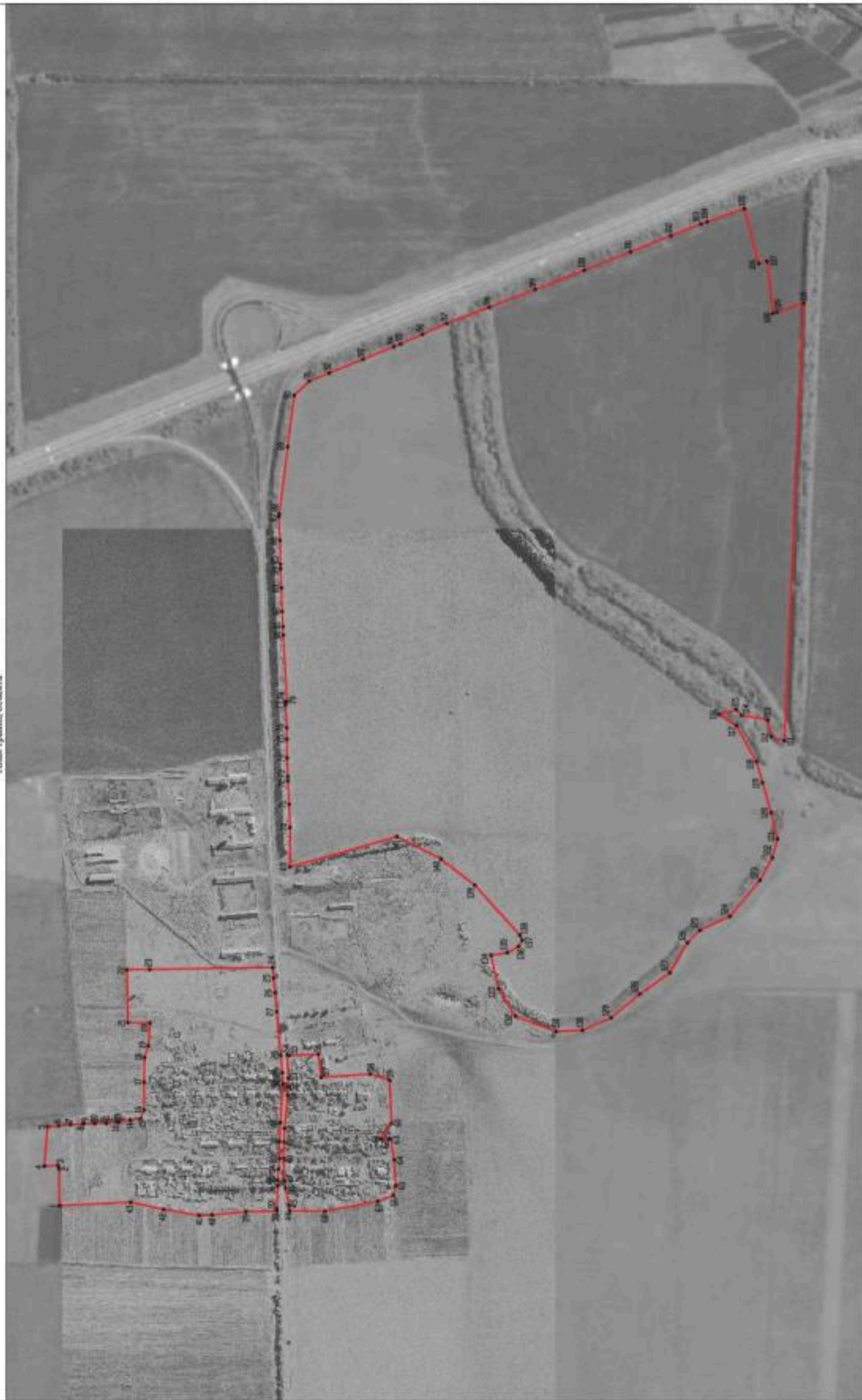
1	2	3	4	5	6
129	550885.96	1298878.95	Картометрический	5.00	-
130	550944.41	1298853.54	Картометрический	5.00	-
131	550997.78	1298851.00	Картометрический	5.00	-
132	551080.18	1298882.13	Картометрический	1.00	-
133	551114.69	1298937.40	Картометрический	1.00	-
134	551129.94	1299006.01	Картометрический	1.00	-
135	551096.90	1299011.09	Картометрический	1.00	-
136	551074.03	1299023.80	Картометрический	1.00	-
137	551066.40	1299036.50	Картометрический	1.00	-
138	551071.49	1299046.67	Картометрический	1.00	-
139	551162.98	1299148.31	Картометрический	1.00	-
140	551231.60	1299201.67	Картометрический	1.00	-
141	551321.10	1299246.91	Картометрический	1.00	-
69	551538.57	1299185.16	Картометрический	1.00	-

3. Сведения о характерных точках части (частей) границы объекта

Обозначение характерных точек части границы	Координаты, м		Метод определения координат характерной точки	Средняя квадратическая погрешность положения характерной точки (Mt), м	Описание обозначения точки на местности (при наличии)
	X	Y			
1	2	3	4	5	6
Часть №					
-	-	-	-	-	-



Рисунок 4  
План границ участка



Масштаб 1:5000

Использованы условные знаки и обозначения:

-  границы территориальной зоны
-  характерная точка границ территориальной зоны

Руководитель БУ ИО «Историко-просветительский центр»  
 Пестель А.А.  
 Место для отбора проб грунта (по плану): Дача в 07 в июне 2021 г.

Место для отбора проб грунта (по плану): Дача в 07 в июне 2021 г.

## ОПИСАНИЕ МЕСТОПОЛОЖЕНИЯ ГРАНИЦ

Общественно - деловая зона посёлка Петровское - ОД/4

---

(наименование объекта, местоположение границ которого описано  
(далее - объект)

## Раздел 1

Сведения об объекте		
№ п/п	Характеристики объекта	Описание характеристик
1	2	3
1	Местоположение объекта	Воронежская область, Рамонский муниципальный район, Комсомольское сельское поселение, посёлок Петровское
2	Площадь объекта $\pm$ величина погрешности определения площади ( $P \pm \Delta P$ )	21900 $\pm$ 2590 м <sup>2</sup>
3	Иные характеристики объекта	-

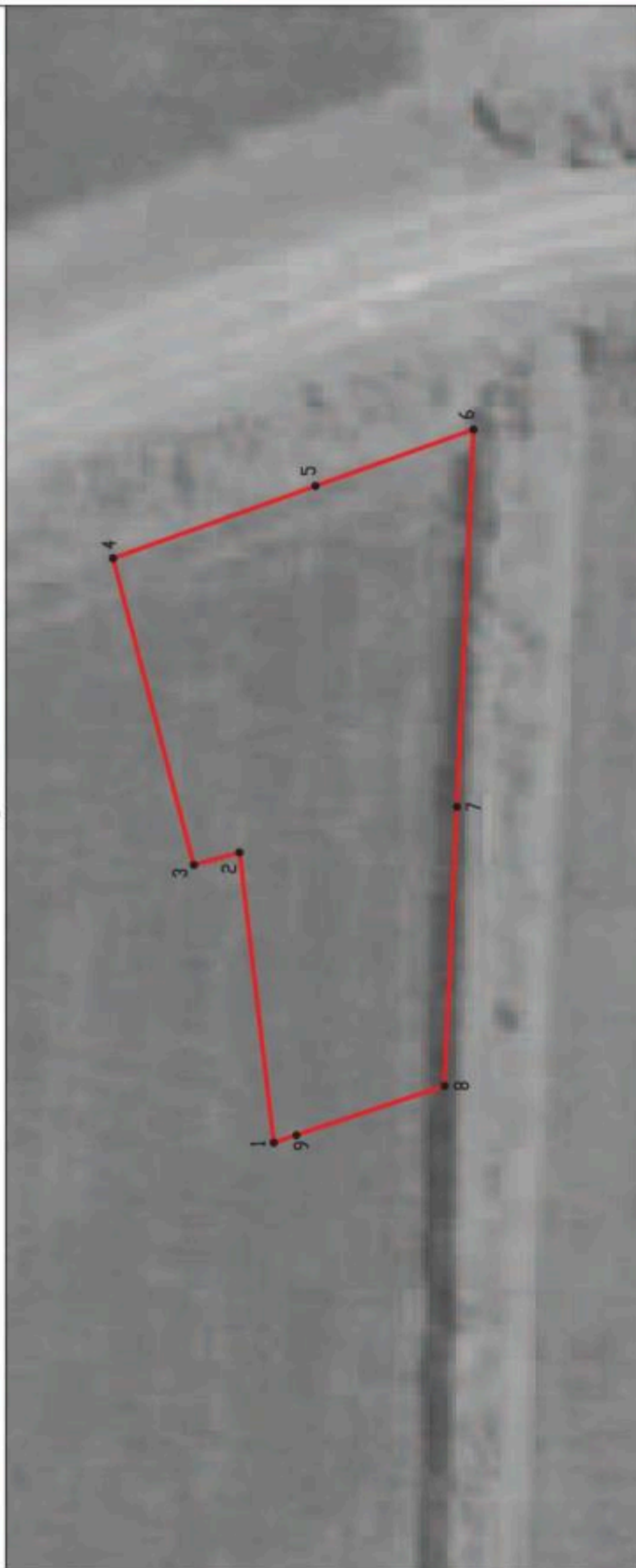
## Раздел 2

Сведения о местоположении границ объекта					
1. Система координат: МСК - 36, зона 1					
2. Сведения о характерных точках границ объекта					
Обозначение характерных точек границ	Координаты, м		Метод определения координат характерной точки	Средняя квадратическая погрешность положения характерной точки (Mt), м	Описание обозначения точки на местности (при наличии)
	X	Y			
1	2	3	6	7	8
1	550556.82	1300310.28	Аналитический	1.00	-
2	550569.32	1300415.98	Аналитический	1.00	-
3	550585.92	1300411.44	Аналитический	1.00	-
4	550615.37	1300523.13	Аналитический	1.00	-
5	550541.67	1300549.47	Аналитический	1.00	-
6	550484.09	1300570.05	Аналитический	1.00	-
7	550490.15	1300432.62	Аналитический	1.00	-
8	550494.63	1300330.97	Аналитический	1.00	-
9	550548.63	1300313.01	Аналитический	1.00	-
1	550556.82	1300310.28	Аналитический	1.00	-
3. Сведения о характерных точках части (частей) границы объекта					
Обозначение характерных точек части границы	Координаты, м		Метод определения координат характерной точки	Средняя квадратическая погрешность положения характерной точки (Mt), м	Описание обозначения точки на местности (при наличии)
	X	Y			
1	2	3	4	5	6
Часть №					
-	-	-	-	-	-



Раздел 4

План границ объекта



Масштаб 1:2000

Используемые условные знаки и обозначения:



границы территориальной зоны



характерная точка границ территориальной зоны

Руководитель БУ ВО «Нормативно-проектный центр»

Подпись Ю. В. Шалыгина Дата « 07 » июня 2021 г.

Место для оттиска печати (при наличии) лица, составившего описание местоположения границ объекта



## ОПИСАНИЕ МЕСТОПОЛОЖЕНИЯ ГРАНИЦ

Зона улиц, дорог, инженерной и транспортной инфраструктуры  
посёлка Петровское - ИТ1/4

(наименование объекта, местоположение границ которого описано  
(далее - объект)

## Раздел 1

Сведения об объекте		
№ п/п	Характеристики объекта	Описание характеристик
1	2	3
1	Местоположение объекта	Воронежская область, Рамонский муниципальный район, Комсомольское сельское поселение, посёлок Петровское
2	Площадь объекта $\pm$ величина погрешности определения площади ( $P \pm \Delta P$ )	5138 $\pm$ 251 м <sup>2</sup>
3	Иные характеристики объекта	-

## Раздел 2

Сведения о местоположении границ объекта					
1. Система координат: МСК - 36, зона 1					
2. Сведения о характерных точках границ объекта					
Обозначение характерных точек границ	Координаты, м		Метод определения координат характерной точки	Средняя квадратическая погрешность положения характерной точки (Mt), м	Описание обозначения точки на местности (при наличии)
	X	Y			
1	2	3	4	5	6
1	551563.91	1298537.62	Аналитический	0.10	-
2	551563.59	1298548.98	Аналитический	0.10	-
3	551561.84	1298571.63	Аналитический	0.10	-
4	551559.86	1298592.56	Аналитический	0.10	-
5	551559.70	1298627.23	Аналитический	0.10	-
6	551558.13	1298666.03	Аналитический	0.10	-
7	551552.77	1298744.70	Аналитический	0.10	-
8	551554.18	1298767.26	Аналитический	0.10	-
9	551557.22	1298803.14	Аналитический	0.10	-
10	551565.48	1298891.21	Аналитический	0.10	-
11	551568.92	1298929.75	Аналитический	0.10	-
12	551571.98	1298959.58	Аналитический	0.10	-
13	551573.72	1298981.08	Аналитический	0.10	-
14	551565.69	1298981.20	Аналитический	0.10	-
15	551562.36	1298934.60	Аналитический	0.10	-
16	551553.57	1298935.05	Аналитический	0.10	-
17	551553.54	1298934.77	Аналитический	0.10	-
18	551553.28	1298931.52	Аналитический	0.10	-
19	551550.74	1298892.92	Аналитический	0.10	-
20	551544.15	1298804.06	Аналитический	0.10	-
21	551541.96	1298756.11	Аналитический	0.10	-
22	551542.06	1298739.11	Аналитический	0.10	-
23	551543.18	1298720.95	Аналитический	0.10	-
24	551549.69	1298654.12	Аналитический	0.10	-
25	551550.65	1298626.45	Аналитический	0.10	-
26	551550.94	1298592.42	Аналитический	0.10	-
27	551549.82	1298548.10	Аналитический	0.10	-
28	551547.23	1298533.32	Аналитический	0.10	-
29	551552.66	1298537.27	Аналитический	0.10	-
1	551563.91	1298537.62	Аналитический	0.10	-
3. Сведения о характерных точках части (частей) границы объекта					
Обозначение характерных точек части границы	Координаты, м		Метод определения координат характерной точки	Средняя квадратическая погрешность положения характерной точки (Mt), м	Описание обозначения точки на местности (при наличии)
	X	Y			
1	2	3	4	5	6
Часть №					
-	-	-	-	-	-



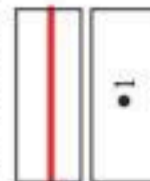
## Раздел 4

## План границ объекта



Масштаб 1:2000

Используемые условные знаки и обозначения:



Руководитель БУВО «Нормативно-проектный центр»

Подпись Ю.В. Шальгина Дата « 07 » ИЮНЯ 2021 г.

Место для оттиска печати (или подписи) лица, составившего описание местоположения границ объекта



## ОПИСАНИЕ МЕСТОПОЛОЖЕНИЯ ГРАНИЦ

Зона сельскохозяйственного использования в границах населенного пункта  
посёлка Петровское - СХ1/4

(наименование объекта, местоположение границ которого описано  
далее - объект)

## Раздел 1

Сведения об объекте		
№ п/п	Характеристики объекта	Описание характеристик
1	2	3
1	Местоположение объекта	Воронежская область, Рамонский муниципальный район, Комсомольское сельское поселение, посёлок Петровское
2	Площадь объекта $\pm$ величина погрешности определения площади ( $P \pm \Delta P$ )	38879 $\pm$ 690 м <sup>2</sup>
3	Иные характеристики объекта	-

## Раздел 2

Сведения о местоположении границ объекта					
1. Система координат: МСК - 36, зона 1					
2. Сведения о характерных точках границ объекта					
Обозначение характерных точек границ	Координаты, м		Метод определения координат характерной точки	Средняя квадратическая погрешность положения характерной точки (Mt), м	Описание обозначения точки на местности (при наличии)
	X	Y			
1	2	3	4	5	6
1	551544.15	1298804.06	Аналитический	0.10	-
2	551550.74	1298892.92	Аналитический	0.10	-
3	551553.28	1298931.52	Аналитический	0.10	-
4	551553.54	1298934.77	Аналитический	0.10	-
5	551553.57	1298935.05	Аналитический	0.10	-
6	551550.97	1298934.79	Картометрический	1.00	-
7	551548.63	1298934.87	Картометрический	1.00	-
8	551367.70	1298944.49	Картометрический	1.00	-
9	551361.01	1298872.47	Картометрический	1.00	-
10	551355.18	1298791.12	Картометрический	1.00	-
11	551200.42	1298816.48	Картометрический	1.00	-
12	551189.89	1298800.47	Картометрический	1.00	-
13	551186.06	1298769.26	Картометрический	1.00	-
14	551269.73	1298755.43	Картометрический	1.00	-
15	551301.92	1298740.23	Картометрический	1.00	-
16	551335.79	1298751.54	Аналитический	0.20	-
17	551375.27	1298764.75	Аналитический	0.20	-
18	551475.27	1298757.87	Аналитический	0.20	-
19	551480.51	1298805.08	Аналитический	0.20	-
20	551540.75	1298802.13	Аналитический	0.20	-
1	551544.15	1298804.06	Аналитический	0.10	-
3. Сведения о характерных точках части (частей) границы объекта					
Обозначение характерных точек части границы	Координаты, м		Метод определения координат характерной точки	Средняя квадратическая погрешность положения характерной точки (Mt), м	Описание обозначения точки на местности (при наличии)
	X	Y			
1	2	3	4	5	6
Часть №					
-	-	-	-	-	-





## Раздел 4

## План границ объекта




Масштаб 1:2000

Используемые условные знаки и обозначения:

- |   |   |
|---|---|
|  | границы территориальной зоны                  |
|  | характерная точка границ территориальной зоны |

Руководитель БУВО «Нормативно-проектный центр»

Подпись  Ю.В.Шалыгина Дата « 07 » июня 2021 г.

Место для оттиска печати (при наличии) лица, составившего описание местоположения границ объекта



Приложение № 5  
к правилам землепользования и застройки  
Комсомольского сельского поселения  
Рамонского муниципального района  
Воронежской области

СВЕДЕНИЯ О ГРАНИЦАХ ТЕРРИТОРИАЛЬНЫХ ЗОН,  
СОДЕРЖАЩИЕ ГРАФИЧЕСКОЕ ОПИСАНИЕ МЕСТОПОЛОЖЕНИЯ  
ГРАНИЦ ТЕРРИТОРИАЛЬНЫХ ЗОН, ПЕРЕЧЕНЬ КООРДИНАТ  
ХАРАКТЕРНЫХ ТОЧЕК ГРАНИЦ ТЕРРИТОРИАЛЬНЫХ ЗОН  
ПОСЁЛКА СЕРГЕЕВСКОЕ

## ОПИСАНИЕ МЕСТОПОЛОЖЕНИЯ ГРАНИЦ

Зона застройки индивидуальными жилыми домами посёлка Сергеевское - Ж1/5

(наименование объекта, местоположение границ которого описано  
(далее - объект)

## Раздел 1

Сведения об объекте		
№ п/п	Характеристики объекта	Описание характеристик
1	2	3
1	Местоположение объекта	Воронежская область, Рамонский муниципальный район, Комсомольское сельское поселение, посёлок Сергеевское
2	Площадь объекта $\pm$ величина погрешности определения площади ( $P \pm \Delta P$ )	238538 $\pm$ 8547 м <sup>2</sup>
3	Иные характеристики объекта	-


## Раздел 2

Сведения о местоположении границ объекта					
1. Система координат: МСК - 36, зона 1					
2. Сведения о характерных точках границ объекта					
Обозначение характерных точек границ	Координаты, м		Метод определения координат характерной точки	Средняя квадратическая погрешность положения характерной точки (M <sub>t</sub> ), м	Описание обозначения точки на местности (при наличии)
	X	Y			
1	2	3	4	5	6
1	550877.37	1300796.20	Аналитический	0.10	-
2	550882.03	1300828.21	Картометрический	5.00	-
3	550933.26	1301003.20	Картометрический	5.00	-
4	551018.30	1301234.12	Картометрический	5.00	-
5	551021.31	1301277.17	Картометрический	5.00	-
6	551027.25	1301393.08	Картометрический	5.00	-
7	550983.90	1301394.51	Картометрический	5.00	-
8	550942.53	1301395.16	Картометрический	5.00	-
9	550899.49	1301394.83	Картометрический	5.00	-
10	550858.07	1301382.28	Картометрический	5.00	-
11	550820.43	1301365.68	Картометрический	5.00	-
12	550788.85	1301353.78	Картометрический	5.00	-
13	550764.39	1301350.91	Картометрический	5.00	-
14	550741.35	1301351.69	Картометрический	5.00	-
15	550698.04	1301352.00	Картометрический	5.00	-
16	550703.43	1301315.53	Аналитический	0.10	-
17	550703.61	1301314.33	Аналитический	0.10	-
18	550705.96	1301298.17	Аналитический	0.10	-
19	550706.93	1301270.72	Аналитический	0.10	-
20	550702.91	1301237.17	Аналитический	0.10	-
21	550696.10	1301204.81	Аналитический	0.10	-
22	550688.90	1301172.65	Аналитический	0.10	-
23	550677.75	1301131.29	Аналитический	0.10	-
24	550671.54	1301112.39	Аналитический	0.10	-
25	550663.81	1301092.28	Аналитический	0.10	-
26	550656.71	1301079.91	Аналитический	0.10	-
27	550644.76	1301063.88	Аналитический	0.10	-
28	550633.31	1301052.04	Аналитический	0.10	-
29	550620.58	1301042.52	Аналитический	0.10	-
30	550602.65	1301030.48	Аналитический	0.10	-
31	550569.20	1301011.12	Аналитический	0.10	-
32	550551.44	1301000.31	Аналитический	0.10	-
33	550530.95	1300988.71	Картометрический	5.00	-
34	550493.59	1300967.86	Картометрический	5.00	-
35	550454.67	1300946.34	Картометрический	5.00	-
36	550334.60	1300879.67	Картометрический	5.00	-

1	2	3	4	5	6
37	550192.83	1300798.63	Картометрический	5.00	-
38	550184.41	1300792.52	Картометрический	5.00	-
39	550312.71	1300750.64	Аналитический	0.10	-
40	550368.47	1300730.61	Картометрический	5.00	-
41	550412.93	1300803.23	Аналитический	0.10	-
42	550529.58	1300754.67	Аналитический	0.10	-
43	550557.60	1300796.03	Аналитический	0.10	-
44	550651.76	1300796.08	Аналитический	0.10	-
45	550719.42	1300796.12	Аналитический	0.10	-
46	550771.37	1300796.14	Аналитический	0.10	-
47	550807.90	1300796.16	Аналитический	0.10	-
48	550823.19	1300796.17	Аналитический	0.10	-
49	550837.10	1300796.18	Аналитический	0.10	-
1	550877.37	1300796.20	Аналитический	0.10	-
3. Сведения о характерных точках части (частей) границы объекта					
Обозначение характерных точек части границы	Координаты, м		Метод определения координат характерной точки	Средняя квадратическая погрешность положения характерной точки (M <sub>t</sub> ), м	Описание обозначения точки на местности (при наличии)
	X	Y			
1	2	3	4	5	6
Часть №					
-	-	-	-	-	-





Рисунок 4  
План границ объекта



Масштаб 1:2000

Иллюстративные условные линии и обозначения:

-  границы территориальной зоны
-  характеристика точки границы территориальной зоны

Руководитель ИУИО «Историческое-проектный центр»  
Подпись *К.В. Шлыгина* К.В. Шлыгина Дата « 02 » \_\_\_\_\_ 2017 г.  
Место для личной печати специалиста (Самостоятельно отобразить на месте составления плана границ объекта)



Приложение № 6  
к правилам землепользования и застройки  
Комсомольского сельского поселения  
Рамонского муниципального района  
Воронежской области

СВЕДЕНИЯ О ГРАНИЦАХ ТЕРРИТОРИАЛЬНЫХ ЗОН,  
СОДЕРЖАЩИЕ ГРАФИЧЕСКОЕ ОПИСАНИЕ МЕСТОПОЛОЖЕНИЯ  
ГРАНИЦ ТЕРРИТОРИАЛЬНЫХ ЗОН, ПЕРЕЧЕНЬ КООРДИНАТ  
ХАРАКТЕРНЫХ ТОЧЕК ГРАНИЦ ТЕРРИТОРИАЛЬНЫХ ЗОН,  
РАСПОЛОЖЕННЫХ ЗА ГРАНИЦАМИ НАСЕЛЕННЫХ ПУНКТОВ НА  
ТЕРРИТОРИИ КОМСОМОЛЬСКОГО СЕЛЬСКОГО ПОСЕЛЕНИЯ

## ОПИСАНИЕ МЕСТОПОЛОЖЕНИЯ ГРАНИЦ

Производственная зона за границами населенных пунктов - П I

---

(наименование объекта, местоположение границ которого описано  
(далее - объект)

## Раздел I

Сведения об объекте		
№ п/п	Характеристики объекта	Описание характеристик
1	2	3
1	Местоположение объекта	Воронежская область, Рамонский муниципальный район, Комсомольское сельское поселение
2	Площадь объекта $\pm$ величина погрешности определения площади ( $P \pm \Delta P$ )	1008805 $\pm$ 17577 м <sup>2</sup>
3	Иные характеристики объекта	-

## Раздел 2

Сведения о местоположении границ объекта					
1. Система координат: МСК - 36, зона 1					
2. Сведения о характерных точках границ объекта					
Обозначение характерных точек границ	Координаты, м		Метод определения координат характерной точки	Средняя квадратическая погрешность положения характерной точки (M <sub>t</sub> ), м	Описание обозначения точки на местности (при наличии)
	X	Y			
1	2	3	4	5	6
1	556436.02	1298934.09	Картометрический	5.00	-
2	556444.30	1299014.96	Картометрический	5.00	-
3	556491.69	1299006.44	Картометрический	5.00	-
4	556501.44	1299102.29	Картометрический	5.00	-
5	556512.58	1299211.59	Картометрический	5.00	-
6	556524.92	1299332.12	Картометрический	5.00	-
7	556534.52	1299426.37	Картометрический	5.00	-
8	556506.03	1299430.97	Картометрический	5.00	-
9	556513.76	1299506.69	Картометрический	5.00	-
10	556492.65	1299528.71	Картометрический	5.00	-
11	556472.68	1299537.32	Картометрический	5.00	-
12	556443.94	1299549.73	Картометрический	5.00	-
13	556435.79	1299552.09	Картометрический	5.00	-
14	556400.59	1299562.29	Картометрический	5.00	-
15	556366.75	1299572.09	Картометрический	5.00	-
16	556334.11	1299581.55	Картометрический	5.00	-
17	556302.56	1299590.69	Картометрический	5.00	-
18	556272.00	1299599.51	Картометрический	5.00	-
19	556241.41	1299604.02	Картометрический	5.00	-
20	556210.73	1299608.53	Картометрический	5.00	-
21	556179.97	1299613.06	Картометрический	5.00	-
22	556161.16	1299615.83	Картометрический	5.00	-
23	556149.19	1299618.14	Картометрический	5.00	-
24	556129.51	1299621.62	Картометрический	5.00	-
25	556118.62	1299623.54	Картометрический	5.00	-
26	556092.30	1299628.92	Картометрический	5.00	-
27	556088.16	1299628.07	Картометрический	5.00	-
28	556061.74	1299621.51	Картометрический	5.00	-
29	556043.95	1299590.65	Картометрический	5.00	-
30	556050.39	1299503.79	Картометрический	5.00	-
31	556053.52	1299461.44	Картометрический	5.00	-
32	556028.12	1299463.65	Картометрический	5.00	-
33	555979.82	1299476.15	Картометрический	1.00	-
34	555972.42	1299476.57	Картометрический	1.00	-
35	555936.31	1299478.60	Картометрический	1.00	-
36	555946.03	1299509.54	Картометрический	1.00	-

1	2	3	4	5	6
37	555953.94	1299715.79	Картометрический	1.00	-
38	555764.51	1299724.79	Картометрический	1.00	-
39	555748.52	1299764.33	Картометрический	1.00	-
40	555694.00	1299762.04	Картометрический	1.00	-
41	555693.59	1299768.89	Картометрический	1.00	-
42	555675.02	1299767.85	Картометрический	1.00	-
43	555674.61	1299778.24	Картометрический	1.00	-
44	555633.01	1299777.51	Картометрический	1.00	-
45	555636.35	1299710.36	Картометрический	1.00	-
46	555637.32	1299649.14	Картометрический	1.00	-
47	555637.40	1299644.52	Картометрический	1.00	-
48	555638.27	1299589.53	Картометрический	1.00	-
49	555504.35	1299588.03	Картометрический	1.00	-
50	555504.37	1299586.92	Картометрический	1.00	-
51	555503.15	1299586.89	Картометрический	1.00	-
52	555505.47	1299528.54	Картометрический	1.00	-
53	555507.80	1299469.90	Картометрический	1.00	-
54	555541.80	1299470.28	Картометрический	1.00	-
55	555537.73	1299412.24	Картометрический	1.00	-
56	555534.76	1299369.86	Картометрический	1.00	-
57	555532.59	1299316.57	Картометрический	1.00	-
58	555529.86	1299249.62	Картометрический	1.00	-
59	555510.90	1299125.78	Картометрический	1.00	-
60	555665.92	1299093.39	Аналитический	0.10	-
61	555672.95	1299091.92	Аналитический	0.10	-
62	555682.45	1299094.12	Аналитический	0.10	-
63	555688.82	1299096.96	Аналитический	0.10	-
64	555704.30	1299093.74	Аналитический	0.10	-
65	555706.57	1299104.46	Аналитический	0.10	-
66	555714.01	1299102.83	Аналитический	0.10	-
67	555714.99	1299107.48	Аналитический	0.10	-
68	555734.40	1299103.13	Аналитический	0.10	-
69	555732.70	1299095.78	Аналитический	0.10	-
70	555730.67	1299087.11	Аналитический	0.10	-
71	555754.69	1299082.09	Аналитический	0.10	-
72	555757.83	1299076.88	Аналитический	0.10	-
73	555765.56	1299072.56	Аналитический	0.10	-
74	555767.75	1299072.11	Картометрический	1.00	-
75	556066.97	1299009.52	Аналитический	0.30	-
76	556071.84	1299012.19	Аналитический	0.30	-
77	556073.86	1299015.78	Аналитический	0.30	-
78	556073.87	1299016.72	Аналитический	0.30	-
79	556086.99	1299014.17	Аналитический	0.30	-
80	556086.87	1299009.50	Аналитический	0.30	-
81	556087.54	1299007.25	Аналитический	0.30	-
82	556090.12	1299004.67	Аналитический	0.30	-
83	556289.36	1298963.00	Аналитический	0.30	-
84	556425.50	1298936.21	Аналитический	0.30	-

1	2	3	4	5	6
85	556430.83	1298935.14	Картометрический	5.00	-
1	556436.02	1298934.09	Картометрический	5.00	-
86	552116.46	1300015.19	Аналитический	0.30	-
87	552108.40	1300789.85	Аналитический	0.30	-
88	551958.40	1300790.62	Картометрический	5.00	-
89	551883.44	1300791.01	Картометрический	5.00	-
90	551784.32	1300791.52	Картометрический	5.00	-
91	551670.90	1300792.11	Картометрический	5.00	-
92	551671.06	1300761.75	Картометрический	5.00	-
93	551671.42	1300691.73	Картометрический	5.00	-
94	551671.77	1300624.61	Картометрический	5.00	-
95	551672.13	1300555.37	Картометрический	5.00	-
96	551672.14	1300545.86	Картометрический	5.00	-
97	551672.47	1300477.15	Картометрический	5.00	-
98	551673.23	1300320.07	Картометрический	5.00	-
99	551679.19	1300312.52	Аналитический	0.30	-
100	551685.43	1300301.66	Аналитический	0.30	-
101	551689.50	1300291.08	Аналитический	0.30	-
102	551691.68	1300279.13	Аналитический	0.30	-
103	551692.49	1300268.82	Аналитический	0.30	-
104	551691.13	1300256.88	Аналитический	0.30	-
105	551685.98	1300236.25	Аналитический	0.30	-
106	551673.26	1300199.17	Аналитический	0.30	-
107	551787.94	1300151.04	Аналитический	0.30	-
108	551877.97	1300113.99	Аналитический	0.30	-
109	551982.16	1300071.11	Аналитический	0.30	-
110	552082.20	1300030.63	Аналитический	0.30	-
111	552083.56	1300032.26	Аналитический	0.30	-
112	552085.46	1300033.35	Аналитический	0.30	-
113	552089.53	1300033.35	Аналитический	0.30	-
114	552093.60	1300031.99	Аналитический	0.30	-
115	552099.57	1300029.28	Аналитический	0.30	-
116	552101.75	1300026.29	Аналитический	0.30	-
117	552102.27	1300022.37	Аналитический	0.30	-
118	552113.42	1300016.73	Аналитический	0.30	-
86	552116.46	1300015.19	Аналитический	0.30	-
119	550447.20	1301300.59	Аналитический	2.50	-
120	550443.82	1301302.31	Аналитический	2.50	-
121	550439.69	1301290.52	Аналитический	2.50	-
122	550392.50	1301302.94	Аналитический	2.50	-
123	550362.58	1301173.42	Аналитический	2.50	-
124	550395.85	1301165.37	Аналитический	2.50	-
125	550405.90	1301162.59	Аналитический	2.50	-
126	550397.34	1301180.04	Аналитический	2.50	-
127	550411.82	1301218.42	Аналитический	2.50	-
128	550421.08	1301224.38	Аналитический	2.50	-

1	2	3	4	5	6
129	550431.86	1301252.96	Аналитический	2.50	-
119	550447.20	1301300.59	Аналитический	2.50	-
130	549430.51	1301433.65	Аналитический	0.30	-
131	549284.45	1301491.56	Аналитический	0.30	-
132	549262.67	1301419.81	Аналитический	0.30	-
133	549320.47	1301395.68	Аналитический	0.30	-
134	549308.58	1301349.80	Аналитический	0.30	-
135	549360.73	1301329.79	Аналитический	0.30	-
130	549430.51	1301433.65	Аналитический	0.30	-
136	549222.05	1300038.97	Картометрический	5.00	-
137	549121.06	1300342.78	Картометрический	5.00	-
138	549078.72	1300341.16	Картометрический	5.00	-
139	548999.47	1300342.37	Картометрический	5.00	-
140	548957.10	1300347.95	Картометрический	5.00	-
141	548891.06	1300353.02	Картометрический	5.00	-
142	548844.56	1300359.45	Картометрический	5.00	-
143	548821.69	1300364.29	Картометрический	5.00	-
144	548865.38	1300042.68	Картометрический	5.00	-
136	549222.05	1300038.97	Картометрический	5.00	-
<b>3. Сведения о характерных точках части (частей) границы объекта</b>					
Обозначение характерных точек части границы	Координаты, м		Метод определения координат характерной точки	Средняя квадратическая погрешность положения характерной точки (M <sub>t</sub> ), м	Описание обозначения точки на местности (при наличии)
	X	Y			
1	2	3	4	5	6
Часть №					
-	-	-	-	-	-





## ОПИСАНИЕ МЕСТОПОЛОЖЕНИЯ ГРАНИЦ

Зона улиц, дорог, инженерной и транспортной инфраструктуры за границами населенных пунктов - ИТ1

(наименование объекта, местоположение границ которого описано  
(далее - объект)

## Раздел 1

Сведения об объекте		
№ п/п	Характеристики объекта	Описание характеристик
1	2	3
1	Местоположение объекта	Воронежская область, Рамонский муниципальный район, Комсомольское сельское поселение
2	Площадь объекта $\pm$ величина погрешности определения площади ( $P \pm \Delta P$ )	1203814 $\pm$ 19201 м <sup>2</sup>
3	Иные характеристики объекта	-

Сведения о местоположении границ объекта					
1. Система координат: МСК - 36, зона 1					
2. Сведения о характерных точках границ объекта					
Обозначение характерных точек границ	Координаты, м		Метод определения координат характерной точки	Средняя квадратическая погрешность положения характерной точки (M <sub>t</sub> ), м	Описание обозначения точки на местности (при наличии)
	X	Y			
1	2	3	4	5	6
1	560300.53	1297822.27	Картометрический	5.00	-
2	560663.44	1297716.89	Картометрический	5.00	-
3	560662.76	1297714.67	Картометрический	5.00	-
4	560672.39	1297711.98	Картометрический	5.00	-
5	560673.13	1297714.35	Картометрический	5.00	-
6	560748.08	1297692.31	Картометрический	5.00	-
7	560752.46	1297704.59	Картометрический	5.00	-
8	560763.94	1297740.16	Картометрический	5.00	-
9	560776.17	1297778.07	Картометрический	5.00	-
10	560744.03	1297786.55	Картометрический	5.00	-
11	560691.92	1297800.66	Картометрический	5.00	-
12	560693.15	1297806.61	Картометрический	5.00	-
13	560416.63	1297884.31	Картометрический	1.00	-
14	560316.51	1297911.12	Картометрический	1.00	-
15	560310.46	1297912.63	Картометрический	1.00	-
16	560156.61	1297957.36	Картометрический	1.00	-
17	560155.25	1297952.55	Картометрический	1.00	-
18	559899.99	1298023.66	Картометрический	1.00	-
19	559809.09	1298046.19	Картометрический	5.00	-
20	559801.75	1298014.12	Картометрический	5.00	-
21	559797.36	1297994.62	Картометрический	5.00	-
22	559874.74	1297974.27	Картометрический	5.00	-
23	559867.68	1297946.99	Картометрический	5.00	-
24	560067.97	1297889.99	Картометрический	5.00	-
25	560205.76	1297850.05	Картометрический	5.00	-
26	560204.39	1297844.90	Картометрический	5.00	-
27	560280.78	1297824.58	Картометрический	5.00	-
28	560297.01	1297820.25	Картометрический	5.00	-
1	560300.53	1297822.27	Картометрический	5.00	-
29	559415.10	1298154.00	Картометрический	1.00	-
30	559411.47	1298299.40	Картометрический	1.00	-
31	559358.61	1298307.07	Картометрический	1.00	-
32	559328.12	1298171.25	Аналитический	0.30	-
29	559415.10	1298154.00	Картометрический	1.00	-

1	2	3	4	5	6
33	559284.36	1298121.76	Картометрический	1.00	-
34	559296.25	1298155.65	Картометрический	1.00	-
35	559301.08	1298169.56	Картометрический	1.00	-
36	559235.89	1298172.99	Аналитический	0.30	-
37	559159.11	1298195.02	Аналитический	0.30	-
38	559149.88	1298197.32	Аналитический	0.30	-
39	559144.51	1298172.97	Аналитический	0.30	-
40	559119.55	1298170.70	Аналитический	0.30	-
41	559109.21	1298168.98	Аналитический	0.50	-
42	559104.81	1298169.01	Аналитический	0.50	-
43	559102.30	1298168.66	Картометрический	1.00	-
44	559102.05	1298167.79	Картометрический	1.00	-
45	559099.72	1298167.39	Картометрический	1.00	-
46	559092.66	1298166.21	Картометрический	1.00	-
47	559016.38	1298153.47	Картометрический	1.00	-
48	558949.67	1298140.69	Картометрический	1.00	-
49	558950.63	1298147.56	Картометрический	1.00	-
50	558951.99	1298157.36	Картометрический	1.00	-
51	558931.93	1298153.74	Картометрический	1.00	-
52	558930.34	1298142.33	Картометрический	1.00	-
53	558845.35	1298120.38	Картометрический	1.00	-
54	558786.67	1298100.11	Картометрический	1.00	-
55	558774.84	1298097.07	Картометрический	1.00	-
56	558766.61	1298092.14	Картометрический	1.00	-
57	558645.50	1298019.51	Картометрический	1.00	-
58	558619.85	1298002.34	Картометрический	1.00	-
59	558561.86	1297973.68	Картометрический	1.00	-
60	558473.87	1297938.44	Картометрический	1.00	-
61	558397.32	1297916.41	Аналитический	0.10	-
62	558399.16	1297929.17	Аналитический	0.10	-
63	558390.01	1297927.10	Аналитический	0.10	-
64	558388.12	1297913.79	Аналитический	0.10	-
65	558378.26	1297910.98	Аналитический	0.10	-
66	558360.59	1297907.44	Аналитический	0.10	-
67	558338.28	1297902.96	Аналитический	0.10	-
68	558333.91	1297904.26	Аналитический	0.10	-
69	558325.16	1297906.80	Картометрический	1.00	-
70	558313.49	1297906.20	Аналитический	0.30	-
71	558255.44	1297898.70	Аналитический	0.30	-
72	558126.90	1297891.04	Аналитический	0.30	-
73	558045.04	1297894.61	Аналитический	0.30	-
74	557932.34	1297918.30	Аналитический	0.30	-
75	557888.73	1297930.25	Аналитический	0.30	-
76	557888.70	1297930.26	Аналитический	0.30	-
77	557867.68	1297935.56	Аналитический	0.30	-
78	557797.95	1297959.66	Аналитический	0.30	-
79	557775.22	1297969.03	Аналитический	0.30	-
80	557740.59	1297990.41	Аналитический	0.30	-

1	2	3	4	5	6
81	557740.46	1297990.48	Аналитический	0.30	-
82	557663.35	1298027.99	Аналитический	0.30	-
83	557634.74	1298046.62	Аналитический	0.30	-
84	557548.34	1298105.77	Аналитический	0.30	-
85	557498.32	1298144.88	Аналитический	0.30	-
86	557498.22	1298144.95	Аналитический	0.30	-
87	557480.56	1298156.25	Аналитический	0.30	-
88	557477.31	1298156.62	Аналитический	0.30	-
89	557414.70	1298229.58	Картометрический	1.00	-
90	557408.57	1298236.72	Картометрический	1.00	-
91	557318.23	1298362.94	Картометрический	1.00	-
92	557285.21	1298413.14	Картометрический	1.00	-
93	557271.17	1298434.56	Картометрический	1.00	-
94	557193.38	1298553.21	Картометрический	1.00	-
95	557148.26	1298620.82	Картометрический	1.00	-
96	557064.01	1298714.63	Картометрический	1.00	-
97	557017.12	1298751.04	Картометрический	1.00	-
98	557030.03	1298759.92	Картометрический	1.00	-
99	557306.26	1298700.26	Картометрический	1.00	-
100	557313.31	1298726.13	Картометрический	1.00	-
101	557314.74	1298731.94	Картометрический	1.00	-
102	557092.00	1298782.47	Картометрический	1.00	-
103	557040.05	1298797.41	Картометрический	1.00	-
104	557004.70	1298799.37	Аналитический	0.30	-
105	556977.33	1298810.52	Аналитический	0.30	-
106	556959.74	1298816.37	Аналитический	0.30	-
107	556933.24	1298823.79	Аналитический	0.30	-
108	556881.05	1298839.36	Аналитический	0.30	-
109	556855.47	1298849.71	Аналитический	0.30	-
110	556763.28	1298868.04	Аналитический	0.30	-
111	556743.75	1298871.44	Аналитический	0.30	-
112	556743.20	1298868.70	Аналитический	0.30	-
113	556690.03	1298881.80	Аналитический	0.30	-
114	556562.72	1298908.10	Картометрический	1.00	-
115	556577.37	1298910.35	Картометрический	1.00	-
116	556580.29	1298936.54	Картометрический	1.00	-
117	556582.43	1298954.11	Аналитический	0.30	-
118	556518.37	1298969.62	Аналитический	0.30	-
119	556523.35	1299000.15	Картометрический	1.00	-
120	556491.69	1299006.44	Картометрический	1.00	-
121	556444.30	1299014.96	Картометрический	1.00	-
122	556436.04	1298934.05	Картометрический	1.00	-
123	556425.50	1298936.21	Аналитический	0.30	-
124	556289.36	1298963.00	Аналитический	0.30	-
125	556090.12	1299004.67	Аналитический	0.30	-
126	556087.54	1299007.25	Аналитический	0.30	-
127	556086.87	1299009.50	Аналитический	0.30	-
128	556086.99	1299014.17	Аналитический	0.30	-

1	2	3	4	5	6
129	556073.87	1299016.72	Аналитический	0.30	-
130	556073.86	1299015.78	Аналитический	0.30	-
131	556071.84	1299012.19	Аналитический	0.30	-
132	556066.97	1299009.52	Аналитический	0.30	-
133	555765.56	1299072.56	Аналитический	0.10	-
134	555757.83	1299076.88	Аналитический	0.10	-
135	555754.69	1299082.09	Аналитический	0.10	-
136	555730.67	1299087.11	Аналитический	0.10	-
137	555732.70	1299095.78	Аналитический	0.10	-
138	555734.40	1299103.13	Аналитический	0.10	-
139	555714.99	1299107.48	Аналитический	0.10	-
140	555714.01	1299102.83	Аналитический	0.10	-
141	555706.57	1299104.46	Аналитический	0.10	-
142	555704.30	1299093.74	Аналитический	0.10	-
143	555688.82	1299096.96	Аналитический	0.10	-
144	555682.45	1299094.12	Аналитический	0.10	-
145	555672.95	1299091.92	Аналитический	0.10	-
146	555467.16	1299134.92	Аналитический	0.30	-
147	555388.58	1299150.00	Аналитический	0.30	-
148	555271.07	1299173.57	Аналитический	0.30	-
149	555111.54	1299205.56	Картометрический	1.00	-
150	555027.31	1299223.44	Картометрический	1.00	-
151	554996.92	1299227.20	Картометрический	1.00	-
152	554991.94	1299189.29	Аналитический	0.30	-
153	554987.47	1299172.34	Аналитический	0.30	-
154	555012.65	1299167.23	Аналитический	0.30	-
155	555180.02	1299131.33	Аналитический	0.30	-
156	555175.11	1299105.47	Аналитический	0.30	-
157	555437.62	1299050.19	Аналитический	0.30	-
158	555449.29	1299047.73	Аналитический	0.30	-
159	555640.59	1299004.75	Аналитический	0.30	-
160	555633.79	1298938.64	Аналитический	1.50	-
161	555627.63	1298878.35	Аналитический	1.50	-
162	555706.90	1298867.66	Аналитический	1.50	-
163	555719.46	1298990.08	Аналитический	0.30	-
164	555792.79	1298981.94	Аналитический	0.30	-
165	555960.15	1298942.69	Аналитический	0.30	-
166	556064.17	1298924.23	Аналитический	0.30	-
167	556176.45	1298892.83	Аналитический	0.30	-
168	556272.82	1298874.40	Аналитический	0.30	-
169	556345.03	1298866.26	Аналитический	0.30	-
170	556341.06	1298846.20	Аналитический	0.30	-
171	556380.15	1298840.06	Аналитический	0.30	-
172	556380.67	1298849.18	Аналитический	0.30	-
173	556396.08	1298859.21	Аналитический	0.30	-
174	556520.91	1298831.89	Аналитический	0.10	-
175	556630.70	1298807.75	Аналитический	0.10	-
176	556634.80	1298834.50	Аналитический	0.10	-

1	2	3	4	5	6
177	556690.79	1298826.03	Аналитический	0.30	-
178	556690.32	1298823.10	Аналитический	0.30	-
179	556831.24	1298791.62	Аналитический	0.30	-
180	556888.77	1298763.58	Аналитический	0.30	-
181	556951.00	1298729.70	Аналитический	0.30	-
182	557024.17	1298672.48	Аналитический	0.30	-
183	557098.85	1298586.79	Аналитический	0.30	-
184	557142.54	1298521.35	Аналитический	0.30	-
185	557235.20	1298372.70	Аналитический	0.30	-
186	557258.10	1298337.67	Аналитический	0.30	-
187	557289.13	1298296.20	Аналитический	0.30	-
188	557361.49	1298203.61	Аналитический	0.30	-
189	557442.77	1298105.89	Аналитический	0.30	-
190	557468.30	1298085.80	Аналитический	0.30	-
191	557538.32	1298030.70	Аналитический	0.30	-
192	557567.09	1298009.80	Аналитический	0.30	-
193	557627.59	1297971.49	Аналитический	0.30	-
194	557659.65	1297952.26	Аналитический	0.30	-
195	557713.94	1297925.11	Аналитический	0.30	-
196	557809.60	1297885.92	Аналитический	0.30	-
197	557908.40	1297855.50	Аналитический	0.30	-
198	557973.32	1297841.30	Аналитический	0.30	-
199	558034.92	1297834.67	Аналитический	0.30	-
200	558107.79	1297829.03	Аналитический	0.30	-
201	558172.39	1297828.75	Аналитический	0.30	-
202	558290.16	1297838.52	Аналитический	0.30	-
203	558391.33	1297858.59	Аналитический	0.30	-
204	558452.73	1297873.41	Аналитический	0.30	-
205	558512.09	1297892.06	Картометрический	1.00	-
206	558579.72	1297918.63	Картометрический	1.00	-
207	558671.94	1297957.87	Картометрический	1.00	-
208	558749.62	1297996.69	Картометрический	1.00	-
209	558804.90	1298027.19	Картометрический	1.00	-
210	558870.38	1298057.04	Картометрический	1.00	-
211	559001.96	1298104.80	Картометрический	1.00	-
212	559031.92	1298109.53	Картометрический	1.00	-
213	559080.96	1298117.40	Картометрический	1.00	-
214	559120.92	1298121.27	Картометрический	1.00	-
215	559156.81	1298122.67	Картометрический	1.00	-
216	559199.82	1298125.20	Картометрический	1.00	-
217	559265.61	1298121.48	Картометрический	1.00	-
33	559284.36	1298121.76	Картометрический	1.00	-
218	554595.98	1299252.06	Картометрический	1.00	-
219	554599.49	1299271.40	Картометрический	1.00	-
220	554604.83	1299300.81	Картометрический	1.00	-
221	554566.39	1299312.31	Картометрический	1.00	-
222	554510.82	1299333.59	Картометрический	1.00	-

1	2	3	4	5	6
223	554454.86	1299344.64	Картометрический	1.00	-
224	554346.91	1299376.39	Картометрический	1.00	-
225	554287.32	1299387.48	Аналитический	0.30	-
226	554287.14	1299387.60	Аналитический	0.30	-
227	554177.58	1299408.15	Аналитический	0.30	-
228	554092.62	1299432.86	Аналитический	0.30	-
229	553939.44	1299463.45	Аналитический	0.30	-
230	553736.16	1299497.83	Аналитический	0.30	-
231	553668.19	1299505.67	Аналитический	0.30	-
232	553577.18	1299523.86	Аналитический	0.30	-
233	553521.37	1299534.48	Аналитический	0.30	-
234	553331.41	1299568.61	Аналитический	0.30	-
235	553225.59	1299590.03	Аналитический	0.30	-
236	553127.96	1299616.55	Аналитический	0.30	-
237	553063.33	1299639.17	Аналитический	0.30	-
238	552946.68	1299682.33	Аналитический	0.30	-
239	552804.36	1299739.34	Аналитический	0.30	-
240	552585.16	1299827.88	Аналитический	0.30	-
241	552371.13	1299912.98	Аналитический	0.30	-
242	552116.46	1300015.19	Аналитический	0.30	-
243	552102.27	1300022.37	Аналитический	0.30	-
244	552101.75	1300026.29	Аналитический	0.30	-
245	552099.57	1300029.28	Аналитический	0.30	-
246	552093.60	1300031.99	Аналитический	0.30	-
247	552089.53	1300033.35	Аналитический	0.30	-
248	552085.46	1300033.35	Аналитический	0.30	-
249	552083.56	1300032.26	Аналитический	0.30	-
250	552082.20	1300030.63	Аналитический	0.30	-
251	551982.16	1300071.11	Аналитический	0.30	-
252	551877.97	1300113.99	Аналитический	0.30	-
253	551787.94	1300151.04	Аналитический	0.30	-
254	551673.26	1300199.17	Аналитический	0.30	-
255	551685.98	1300236.25	Аналитический	0.30	-
256	551691.13	1300256.88	Аналитический	0.30	-
257	551692.49	1300268.82	Аналитический	0.30	-
258	551691.68	1300279.13	Аналитический	0.30	-
259	551689.50	1300291.08	Аналитический	0.30	-
260	551685.43	1300301.66	Аналитический	0.30	-
261	551679.19	1300312.52	Аналитический	0.30	-
262	551671.05	1300322.83	Аналитический	0.30	-
263	551662.36	1300331.25	Аналитический	0.30	-
264	551650.42	1300337.22	Аналитический	0.30	-
265	551636.30	1300342.11	Аналитический	0.30	-
266	551619.74	1300345.09	Аналитический	0.30	-
267	551608.89	1300344.01	Аналитический	0.30	-
268	551590.97	1300341.29	Аналитический	0.30	-
269	551575.77	1300337.22	Аналитический	0.30	-
270	551559.76	1300331.79	Аналитический	0.30	-

1	2	3	4	5	6
271	551491.63	1300306.82	Аналитический	0.30	-
272	551479.96	1300302.21	Аналитический	0.30	-
273	551468.56	1300299.76	Аналитический	0.30	-
274	551450.37	1300298.41	Аналитический	0.30	-
275	551436.26	1300296.74	Аналитический	0.30	-
276	551336.41	1300336.12	Аналитический	0.30	-
277	551173.93	1300401.16	Картометрический	5.00	-
278	551181.56	1300422.95	Картометрический	5.00	-
279	551100.89	1300455.15	Картометрический	5.00	-
280	551093.34	1300433.33	Картометрический	5.00	-
281	550736.39	1300574.79	Аналитический	0.30	-
282	550584.08	1300633.08	Аналитический	0.30	-
283	550499.40	1300659.69	Аналитический	0.30	-
284	550397.34	1300679.23	Аналитический	0.30	-
285	550381.63	1300681.45	Аналитический	0.30	-
286	550372.48	1300684.40	Аналитический	0.30	-
287	550355.39	1300689.79	Аналитический	0.30	-
288	550339.29	1300693.76	Аналитический	0.30	-
289	550317.68	1300701.55	Аналитический	0.30	-
290	550313.89	1300691.01	Аналитический	0.30	-
291	550303.32	1300692.50	Аналитический	0.30	-
292	550204.08	1300694.97	Аналитический	0.30	-
293	550155.19	1300693.17	Аналитический	0.50	-
294	550136.40	1300693.64	Аналитический	0.50	-
295	550126.84	1300693.48	Аналитический	0.10	-
296	550127.87	1300692.17	Аналитический	0.10	-
297	550115.59	1300691.71	Аналитический	0.10	-
298	550030.36	1300682.49	Аналитический	0.10	-
299	549942.41	1300667.29	Аналитический	0.10	-
300	549830.04	1300636.34	Аналитический	0.10	-
301	549763.27	1300613.54	Аналитический	0.10	-
302	549678.58	1300584.77	Аналитический	0.10	-
303	549542.70	1300524.68	Картометрический	5.00	-
304	549517.34	1300513.11	Картометрический	5.00	-
305	549345.80	1300457.20	Картометрический	5.00	-
306	549239.40	1300434.94	Картометрический	5.00	-
307	549127.15	1300419.74	Картометрический	5.00	-
308	549104.90	1300419.74	Картометрический	5.00	-
309	549090.78	1300418.65	Картометрический	5.00	-
310	549005.55	1300414.31	Картометрический	5.00	-
311	548981.88	1300417.39	Картометрический	5.00	-
312	548934.71	1300423.54	Картометрический	5.00	-
313	548853.55	1300434.12	Картометрический	5.00	-
314	548765.78	1300454.19	Картометрический	5.00	-
315	548732.49	1300461.81	Картометрический	5.00	-
316	548639.66	1300490.58	Картометрический	5.00	-
317	548614.48	1300501.64	Картометрический	5.00	-
318	548618.92	1300453.13	Аналитический	0.30	-

1	2	3	4	5	6
319	548623.03	1300408.24	Аналитический	0.30	-
320	548624.79	1300407.38	Аналитический	0.30	-
321	548641.12	1300402.03	Картометрический	5.00	-
322	548654.22	1300260.58	Картометрический	5.00	-
323	548729.80	1300263.87	Картометрический	5.00	-
324	548773.63	1300265.77	Картометрический	5.00	-
325	548824.97	1300268.00	Картометрический	5.00	-
326	548818.65	1300314.72	Аналитический	0.50	-
327	548828.25	1300315.98	Аналитический	0.50	-
328	548821.69	1300364.29	Аналитический	0.50	-
329	548844.56	1300359.45	Аналитический	0.30	-
330	548891.06	1300353.02	Аналитический	0.30	-
331	548957.10	1300347.95	Аналитический	0.30	-
332	548999.47	1300342.37	Аналитический	0.30	-
333	549078.72	1300341.16	Аналитический	0.30	-
334	549131.91	1300343.19	Аналитический	0.30	-
335	549251.88	1300359.48	Аналитический	0.30	-
336	549366.97	1300381.19	Аналитический	0.30	-
337	549490.20	1300419.74	Аналитический	0.30	-
338	549548.29	1300444.71	Аналитический	0.30	-
339	549685.09	1300513.11	Аналитический	0.30	-
340	549743.68	1300544.02	Аналитический	0.30	-
341	549773.58	1300559.80	Аналитический	0.30	-
342	549774.11	1300549.72	Аналитический	0.30	-
343	549775.97	1300530.18	Аналитический	0.30	-
344	549812.39	1300538.13	Аналитический	0.30	-
345	549850.13	1300547.40	Аналитический	0.30	-
346	549893.84	1300565.28	Аналитический	0.30	-
347	549943.50	1300585.14	Аналитический	0.30	-
348	549978.60	1300593.75	Аналитический	0.30	-
349	550120.97	1300614.28	Аналитический	0.30	-
350	550171.29	1300618.91	Аналитический	0.30	-
351	550218.97	1300617.59	Аналитический	0.30	-
352	550303.07	1300610.30	Аналитический	0.30	-
353	550393.78	1300599.71	Аналитический	0.30	-
354	550449.41	1300588.45	Аналитический	0.30	-
355	550483.77	1300577.33	Аналитический	0.30	-
356	550705.87	1300497.60	Аналитический	0.30	-
357	551084.11	1300347.71	Аналитический	0.30	-
358	551305.50	1300259.09	Аналитический	0.30	-
359	551534.91	1300165.57	Аналитический	0.30	-
360	551542.79	1300151.02	Аналитический	0.30	-
361	551550.94	1300111.66	Аналитический	0.30	-
362	551556.09	1300075.01	Аналитический	0.30	-
363	551569.94	1299975.94	Аналитический	0.30	-
364	551581.07	1299883.65	Аналитический	0.30	-
365	551586.32	1299839.63	Аналитический	0.30	-
366	551587.61	1299778.85	Аналитический	0.50	-

1	2	3	4	5	6
367	551583.24	1299657.47	Аналитический	0.50	-
368	551579.22	1299550.64	Аналитический	0.50	-
369	551572.29	1299377.16	Аналитический	0.50	-
370	551567.55	1299207.73	Аналитический	0.50	-
371	551567.69	1299181.58	Аналитический	0.50	-
372	551563.21	1299103.31	Аналитический	0.50	-
373	551561.12	1299063.67	Аналитический	0.50	-
374	551558.10	1298998.78	Аналитический	0.50	-
375	551557.23	1298981.70	Аналитический	0.50	-
376	551555.61	1298960.54	Аналитический	0.50	-
377	551553.57	1298935.05	Картометрический	1.00	-
378	551562.36	1298934.60	Картометрический	1.00	-
379	551565.69	1298981.20	Картометрический	1.00	-
380	551573.72	1298981.08	Картометрический	1.00	-
381	551576.21	1299018.78	Аналитический	0.50	-
382	551585.38	1299180.65	Аналитический	0.50	-
383	551594.97	1299453.43	Аналитический	0.50	-
384	551601.32	1299585.19	Аналитический	0.50	-
385	551604.70	1299675.50	Аналитический	0.50	-
386	551606.17	1299765.00	Аналитический	0.50	-
387	551608.46	1299795.12	Аналитический	0.50	-
388	551614.02	1299839.51	Аналитический	0.30	-
389	551628.16	1299888.97	Аналитический	0.30	-
390	551646.21	1299924.69	Аналитический	0.30	-
391	551670.55	1299963.56	Аналитический	0.30	-
392	551685.08	1299980.05	Аналитический	0.30	-
393	551711.38	1300001.25	Аналитический	0.30	-
394	551738.47	1300020.48	Аналитический	0.30	-
395	551775.76	1300038.54	Аналитический	0.30	-
396	551808.22	1300047.32	Аналитический	0.30	-
397	551833.80	1300038.71	Аналитический	0.30	-
398	551849.07	1300033.94	Аналитический	0.30	-
399	551910.16	1300013.50	Аналитический	0.30	-
400	552124.76	1299922.54	Аналитический	0.30	-
401	552133.95	1299918.59	Аналитический	0.30	-
402	552340.75	1299838.43	Аналитический	0.30	-
403	552557.60	1299754.61	Аналитический	0.30	-
404	552776.76	1299666.08	Аналитический	0.30	-
405	552920.54	1299611.35	Аналитический	0.30	-
406	553103.18	1299546.03	Аналитический	0.30	-
407	553310.77	1299489.48	Аналитический	0.30	-
408	553436.18	1299464.97	Аналитический	0.30	-
409	553507.16	1299450.46	Аналитический	0.30	-
410	553689.29	1299412.74	Аналитический	0.30	-
411	553885.75	1299375.12	Аналитический	0.30	-
412	554081.59	1299334.56	Аналитический	0.30	-
413	554184.58	1299311.17	Аналитический	0.30	-
414	554207.47	1299305.97	Аналитический	0.30	-

1	2	3	4	5	6
415	554259.98	1299295.69	Картометрический	1.00	-
416	554354.38	1299277.20	Аналитический	0.30	-
417	554412.16	1299270.13	Аналитический	0.30	-
418	554532.16	1299247.89	Аналитический	0.30	-
419	554535.05	1299261.59	Аналитический	0.30	-
218	554595.98	1299252.06	Картометрический	1.00	-
420	551500.70	1296762.36	Аналитический	0.50	-
421	551501.16	1296776.08	Аналитический	0.50	-
422	551496.41	1296777.98	Аналитический	0.50	-
423	551493.27	1296780.43	Аналитический	0.50	-
424	551491.03	1296785.11	Аналитический	0.50	-
425	551490.97	1296792.74	Аналитический	0.50	-
426	551497.63	1296891.18	Аналитический	0.50	-
427	551508.58	1297061.49	Аналитический	0.50	-
428	551517.35	1297213.36	Аналитический	0.50	-
429	551526.10	1297355.98	Аналитический	0.50	-
430	551532.53	1297459.20	Аналитический	0.50	-
431	551535.43	1297469.14	Аналитический	0.50	-
432	551535.46	1297469.30	Аналитический	0.50	-
433	551535.47	1297469.47	Аналитический	0.50	-
434	551534.60	1297485.54	Аналитический	0.50	-
435	551536.76	1297615.01	Аналитический	0.50	-
436	551542.07	1297837.83	Аналитический	0.50	-
437	551544.74	1297963.71	Аналитический	0.50	-
438	551551.69	1298186.62	Аналитический	0.50	-
439	551558.61	1298361.75	Аналитический	0.50	-
440	551561.73	1298463.27	Аналитический	0.50	-
441	551564.82	1298480.07	Аналитический	0.50	-
442	551565.27	1298490.40	Картометрический	1.00	-
443	551563.91	1298537.62	Картометрический	1.00	-
444	551552.66	1298537.27	Картометрический	1.00	-
445	551547.23	1298533.32	Картометрический	1.00	-
446	551541.01	1298497.86	Картометрический	1.00	-
447	551539.17	1298479.31	Аналитический	0.50	-
448	551541.84	1298465.00	Аналитический	0.50	-
449	551539.42	1298386.03	Аналитический	0.50	-
450	551530.44	1298190.52	Аналитический	0.50	-
451	551524.84	1297965.69	Аналитический	0.50	-
452	551521.29	1297841.74	Аналитический	0.50	-
453	551514.46	1297619.95	Аналитический	0.50	-
454	551511.94	1297489.53	Аналитический	0.50	-
455	551509.04	1297470.15	Аналитический	0.50	-
456	551509.04	1297469.87	Аналитический	0.50	-
457	551509.11	1297469.60	Аналитический	0.50	-
458	551511.92	1297463.13	Аналитический	0.50	-
459	551507.20	1297353.70	Аналитический	0.50	-
460	551498.08	1297210.59	Аналитический	0.50	-

1	2	3	4	5	6
461	551487.89	1297057.37	Аналитический	0.50	-
462	551477.15	1296888.20	Аналитический	0.50	-
463	551470.98	1296788.78	Аналитический	0.50	-
464	551470.58	1296781.89	Аналитический	0.50	-
465	551469.28	1296777.28	Аналитический	0.50	-
466	551466.98	1296772.25	Аналитический	0.50	-
467	551461.25	1296765.94	Аналитический	0.50	-
468	551453.78	1296758.16	Аналитический	0.50	-
469	551453.53	1296757.73	Аналитический	0.50	-
470	551453.53	1296757.23	Аналитический	0.50	-
471	551454.01	1296755.29	Аналитический	0.50	-
472	551485.65	1296760.08	Аналитический	0.50	-
420	551500.70	1296762.36	Аналитический	0.50	-
473	553586.61	1302195.69	Аналитический	0.50	-
474	553544.12	1302196.64	Аналитический	0.50	-
475	553534.03	1302192.71	Аналитический	0.50	-
476	553516.56	1302190.09	Аналитический	0.50	-
477	553373.65	1302187.87	Аналитический	0.50	-
478	553159.16	1302188.86	Аналитический	0.50	-
479	552961.75	1302189.77	Аналитический	0.50	-
480	552808.97	1302191.04	Аналитический	0.50	-
481	552636.50	1302192.94	Аналитический	0.50	-
482	552328.08	1302197.39	Аналитический	0.50	-
483	552108.66	1302201.51	Аналитический	0.50	-
484	551958.81	1302206.90	Аналитический	0.50	-
485	551790.08	1302213.26	Аналитический	0.50	-
486	551652.85	1302216.75	Аналитический	0.50	-
487	551271.37	1302232.30	Аналитический	0.50	-
488	550868.06	1302246.60	Аналитический	0.50	-
489	550847.31	1302246.60	Аналитический	0.50	-
490	550819.35	1302240.94	Аналитический	0.50	-
491	550807.57	1302237.44	Аналитический	0.50	-
492	550788.65	1302231.83	Аналитический	0.50	-
493	550766.87	1302216.59	Аналитический	0.50	-
494	550737.24	1302168.52	Аналитический	0.50	-
495	550719.07	1302137.14	Аналитический	0.50	-
496	550715.70	1302123.68	Аналитический	0.50	-
497	550709.29	1302020.19	Аналитический	0.50	-
498	550685.78	1301530.08	Аналитический	0.50	-
499	550679.83	1301450.80	Аналитический	0.50	-
500	550678.29	1301409.67	Аналитический	0.50	-
501	550686.59	1301290.53	Аналитический	0.50	-
502	550687.01	1301287.11	Аналитический	0.10	-
503	550688.92	1301271.47	Аналитический	0.10	-
504	550685.33	1301241.64	Аналитический	0.10	-
505	550684.69	1301224.13	Аналитический	0.10	-
506	550675.77	1301196.39	Аналитический	0.10	-

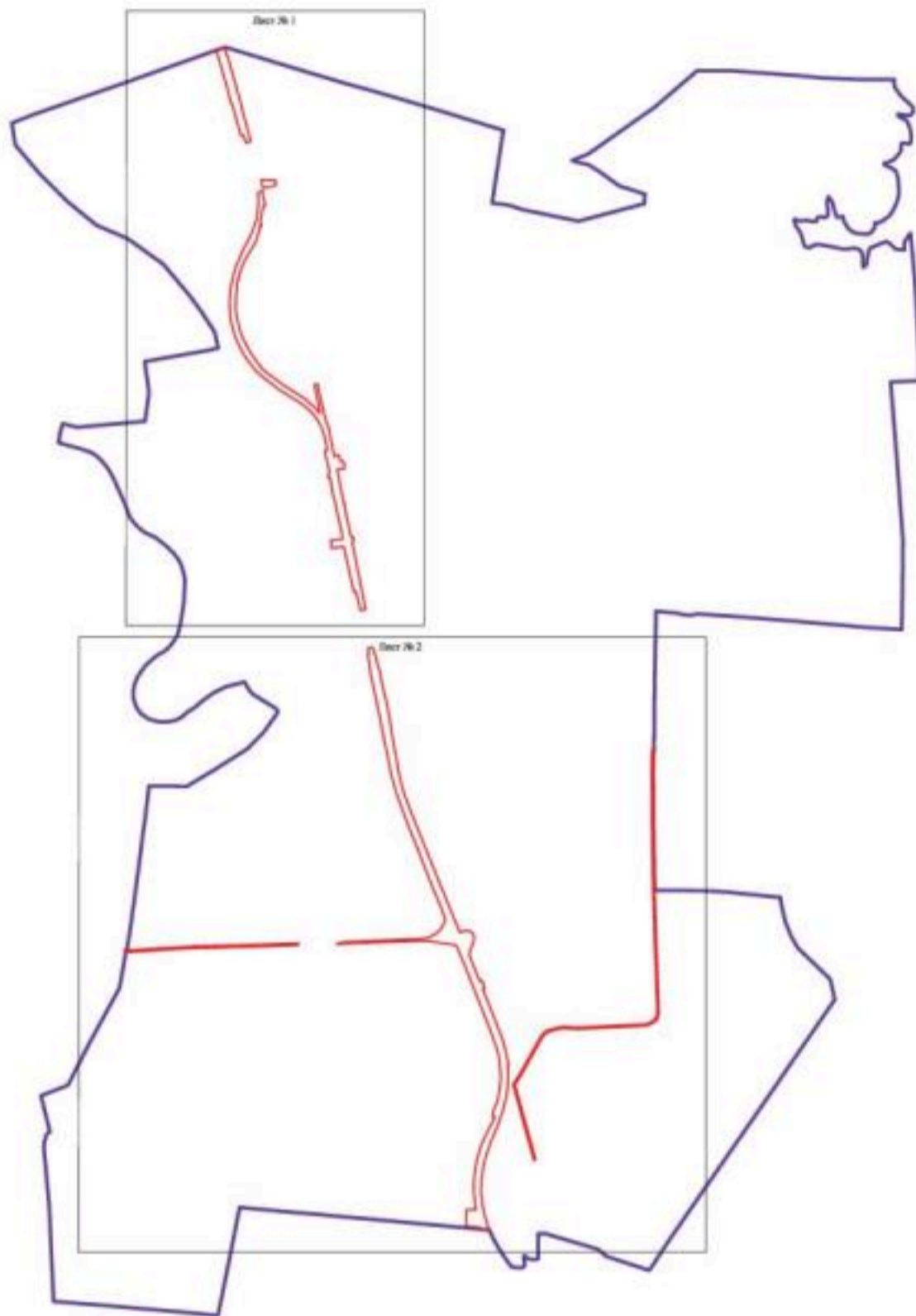
1	2	3	4	5	6
507	550671.43	1301176.96	Аналитический	0.10	-
508	550660.50	1301136.44	Аналитический	0.10	-
509	550654.58	1301118.44	Аналитический	0.10	-
510	550647.50	1301100.03	Аналитический	0.10	-
511	550641.65	1301089.79	Аналитический	0.10	-
512	550641.42	1301089.50	Аналитический	0.10	-
513	550631.04	1301075.62	Аналитический	0.50	-
514	550620.73	1301065.73	Аналитический	0.50	-
515	550610.30	1301057.21	Аналитический	0.50	-
516	550593.11	1301045.75	Аналитический	0.50	-
517	550560.22	1301026.50	Аналитический	0.50	-
518	550542.83	1301015.88	Аналитический	0.50	-
519	550388.27	1300930.06	Аналитический	0.50	-
520	550324.76	1300894.80	Картометрический	5.00	-
521	550183.77	1300814.19	Картометрический	5.00	-
522	550177.31	1300810.22	Картометрический	5.00	-
523	550145.92	1300789.51	Аналитический	0.10	-
524	550141.57	1300786.60	Аналитический	0.50	-
525	550108.61	1300764.21	Аналитический	0.50	-
526	550096.56	1300767.27	Аналитический	0.50	-
527	549917.96	1300818.53	Аналитический	0.50	-
528	549804.64	1300849.07	Аналитический	0.50	-
529	549642.41	1300893.20	Аналитический	0.50	-
530	549624.61	1300898.15	Аналитический	0.50	-
531	549584.56	1300909.38	Аналитический	0.50	-
532	549568.54	1300913.66	Аналитический	0.50	-
533	549527.95	1300925.03	Аналитический	0.50	-
534	549508.77	1300930.35	Аналитический	0.50	-
535	549487.96	1300935.91	Аналитический	0.50	-
536	549402.03	1300959.91	Аналитический	0.50	-
537	549375.17	1300967.54	Аналитический	0.50	-
538	549336.83	1300977.89	Аналитический	1.00	-
539	549330.77	1300959.85	Аналитический	1.00	-
540	549368.32	1300949.72	Аналитический	0.50	-
541	549396.89	1300941.62	Аналитический	0.50	-
542	549483.03	1300917.56	Аналитический	0.50	-
543	549501.28	1300912.72	Аналитический	0.50	-
544	549524.09	1300906.38	Аналитический	0.50	-
545	549563.58	1300895.32	Аналитический	0.50	-
546	549579.86	1300890.96	Аналитический	0.50	-
547	549619.50	1300879.85	Аналитический	0.50	-
548	549638.07	1300874.68	Аналитический	0.50	-
549	549683.83	1300861.63	Аналитический	0.50	-
550	549800.73	1300830.45	Аналитический	0.50	-
551	549911.90	1300800.50	Аналитический	0.50	-
552	550090.33	1300749.30	Аналитический	0.50	-
553	550097.85	1300747.05	Аналитический	0.50	-
554	550107.07	1300745.11	Аналитический	0.50	-

1	2	3	4	5	6
555	550113.41	1300745.35	Аналитический	0.50	-
556	550117.47	1300747.36	Аналитический	0.50	-
557	550122.15	1300750.22	Аналитический	0.50	-
558	550152.44	1300771.01	Аналитический	0.50	-
559	550181.73	1300790.61	Аналитический	0.10	-
560	550192.83	1300798.63	Аналитический	0.10	-
561	550334.60	1300879.67	Аналитический	0.10	-
562	550454.67	1300946.34	Картометрический	5.00	-
563	550493.59	1300967.86	Картометрический	5.00	-
564	550530.95	1300988.71	Картометрический	5.00	-
565	550551.44	1301000.31	Аналитический	0.10	-
566	550569.20	1301011.12	Аналитический	0.10	-
567	550602.65	1301030.48	Аналитический	0.10	-
568	550620.58	1301042.52	Аналитический	0.10	-
569	550633.31	1301052.04	Аналитический	0.10	-
570	550644.76	1301063.88	Аналитический	0.10	-
571	550656.71	1301079.91	Аналитический	0.10	-
572	550663.81	1301092.28	Аналитический	0.10	-
573	550671.54	1301112.39	Аналитический	0.10	-
574	550677.75	1301131.29	Аналитический	0.10	-
575	550688.90	1301172.65	Аналитический	0.10	-
576	550696.10	1301204.81	Аналитический	0.10	-
577	550702.91	1301237.17	Аналитический	0.10	-
578	550706.93	1301270.72	Аналитический	0.10	-
579	550705.96	1301298.17	Аналитический	0.10	-
580	550703.61	1301314.33	Аналитический	0.10	-
581	550703.43	1301315.53	Аналитический	0.10	-
582	550698.04	1301352.00	Картометрический	5.00	-
583	550698.36	1301440.05	Аналитический	0.50	-
584	550703.75	1301529.10	Аналитический	0.50	-
585	550727.26	1302019.21	Аналитический	0.50	-
586	550733.56	1302120.91	Аналитический	0.50	-
587	550735.92	1302130.32	Аналитический	0.50	-
588	550752.69	1302159.29	Аналитический	0.50	-
589	550780.24	1302203.97	Аналитический	0.50	-
590	550796.58	1302215.41	Аналитический	0.50	-
591	550823.70	1302223.45	Аналитический	0.50	-
592	550849.11	1302228.60	Аналитический	0.50	-
593	550867.75	1302228.60	Аналитический	0.50	-
594	551270.69	1302214.32	Аналитический	0.50	-
595	551652.26	1302198.76	Аналитический	0.50	-
596	551789.51	1302195.26	Аналитический	0.50	-
597	551958.14	1302188.92	Аналитический	0.50	-
598	552108.17	1302183.52	Аналитический	0.50	-
599	552327.78	1302179.39	Аналитический	0.50	-
600	552636.27	1302174.95	Аналитический	0.50	-
601	552808.80	1302173.04	Аналитический	0.50	-
602	552961.62	1302171.77	Аналитический	0.50	-

1	2	3	4	5	6
603	553202.13	1302170.19	Аналитический	0.50	-
604	553373.77	1302169.87	Аналитический	0.50	-
605	553518.04	1302172.11	Аналитический	0.50	-
606	553538.69	1302175.21	Аналитический	0.50	-
607	553570.19	1302187.48	Аналитический	0.50	-
473	553586.61	1302195.69	Аналитический	0.50	-
3. Сведения о характерных точках части (частей) границы объекта					
Обозначение характерных точек части границы	Координаты, м		Метод определения координат характерной точки	Средняя квадратическая погрешность положения характерной точки (Mt), м	Описание обозначения точки на местности (при наличии)
	X	Y			
1	2	3	4	5	6
Часть №					
-	-	-	-	-	-



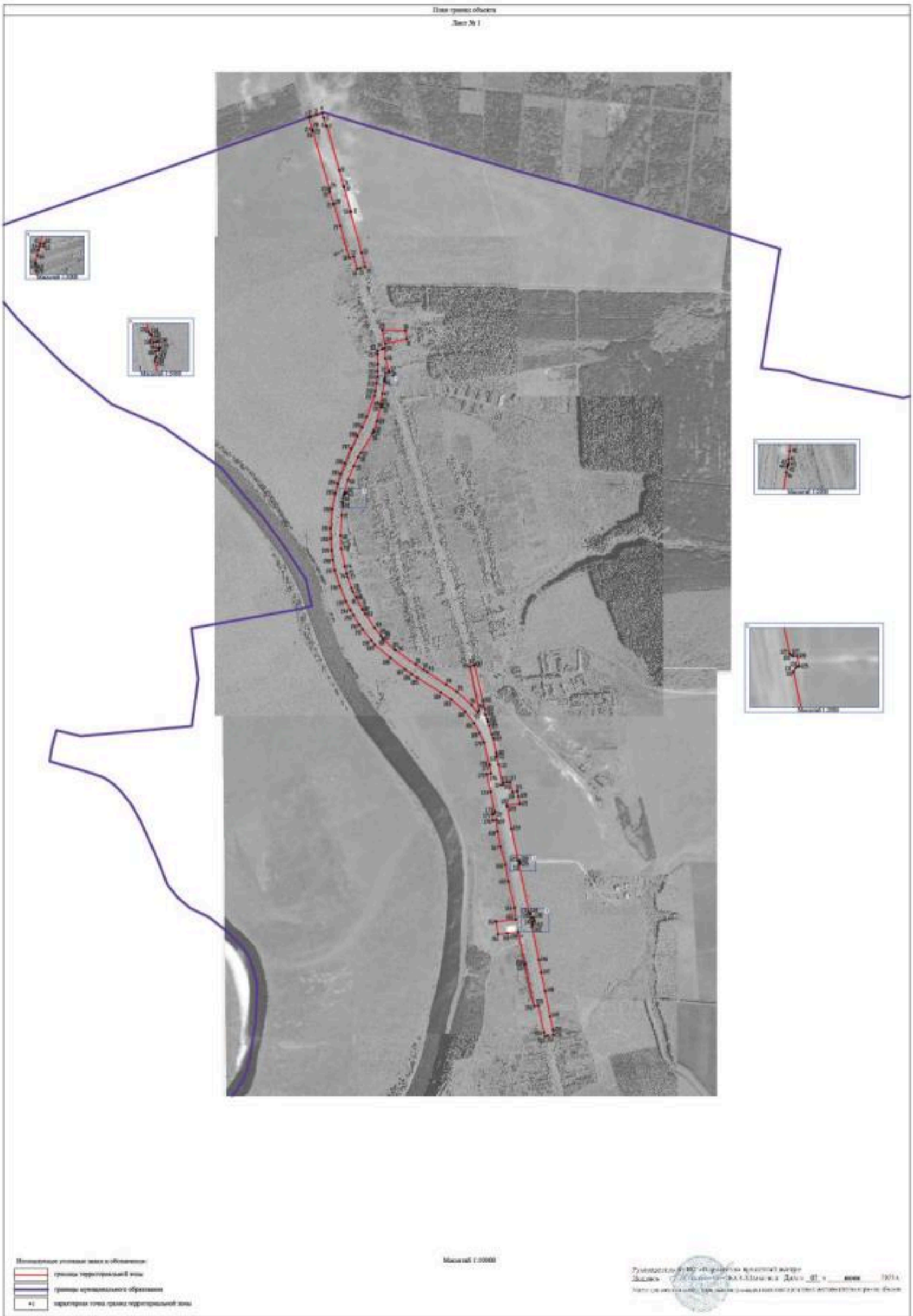
Рисунок 4  
 План границ области  
 Схема расположения систем связи границ области



Масштаб 1:20000

Исполнительное учреждение связи и информатики:  
 — границы территории связи  
 — границы муниципальности образования  
 — Сектор №1 — область и номер места связи границ области

Управление связи и информатики администрации области  
 Удмуртская Республика, Ижевск, ул. Пискарева, дом № 37, п. 000000, 780000  
 Контактный телефон: 8(8182) 25-10-00, факс: 8(8182) 25-10-01, e-mail: info@uzs.gov.ru



- Исходные условия записи в обременении:
- граница территориальной зоны
  - граница кадастрового образования
  - каркасная точка граница территориальной зоны
  - каркасная точка граница кадастрового образования

Масштаб 1:20000

Утверждено в МР от ... 2014 года  
 Лист № 1  
 Итого объектов: ...



## ОПИСАНИЕ МЕСТОПОЛОЖЕНИЯ ГРАНИЦ

Зона сельскохозяйственного производства за границами населенных пунктов - СХ2

(наименование объекта, местоположение границ которого описано  
(далее - объект)

## Раздел 1

Сведения об объекте		
№ п/п	Характеристики объекта	Описание характеристик
1	2	3
1	Местоположение объекта	Воронежская область, Рамонский муниципальный район, Комсомольское сельское поселение
2	Площадь объекта $\pm$ величина погрешности определения площади ( $P \pm \Delta P$ )	468588 $\pm$ -11979 м <sup>2</sup>
3	Иные характеристики объекта	-

## Раздел 2

Сведения о местоположении границ объекта					
1. Система координат: МСК - 36, зона 1					
2. Сведения о характерных точках границ объекта					
Обозначение характерных точек границ	Координаты, м		Метод определения координат характерной точки	Средняя квадратическая погрешность положения характерной точки (M <sub>t</sub> ), м	Описание обозначения точки на местности (при наличии)
	X	Y			
1	2	3	4	5	6
1	551885.98	1298976.56	Аналитический	2.50	-
2	551889.32	1299147.00	Аналитический	2.50	-
3	551960.09	1299139.94	Аналитический	2.50	-
4	551999.42	1299382.71	Аналитический	2.50	-
5	551779.06	1299405.50	Аналитический	2.50	-
6	551620.62	1299427.39	Аналитический	2.50	-
7	551598.01	1299453.33	Аналитический	2.50	-
8	551594.97	1299453.43	Аналитический	2.50	-
9	551585.38	1299180.65	Аналитический	2.50	-
10	551576.21	1299018.78	Аналитический	2.50	-
11	551573.72	1298981.08	Аналитический	2.50	-
12	551823.89	1298977.25	Картометрический	1.00	-
13	551869.52	1298976.56	Картометрический	1.00	-
1	551885.98	1298976.56	Аналитический	2.50	-
14	550642.71	1301097.18	Аналитический	2.50	-
15	550646.50	1301106.28	Аналитический	2.50	-
16	550657.54	1301141.43	Аналитический	2.50	-
17	550668.50	1301176.40	Аналитический	2.50	-
18	550681.70	1301235.09	Аналитический	2.50	-
19	550686.59	1301290.53	Аналитический	2.50	-
20	550678.29	1301409.67	Аналитический	2.50	-
21	550679.83	1301450.80	Аналитический	0.30	-
22	550536.50	1301498.29	Аналитический	0.30	-
23	550506.41	1301497.79	Аналитический	0.30	-
24	550484.81	1301483.60	Аналитический	0.30	-
25	550468.89	1301457.82	Аналитический	0.30	-
26	550461.34	1301423.21	Аналитический	0.30	-
27	550471.95	1301382.60	Аналитический	0.30	-
28	550443.82	1301302.31	Аналитический	2.50	-
29	550447.20	1301300.59	Аналитический	2.50	-
30	550431.86	1301252.96	Аналитический	2.50	-
31	550421.08	1301224.38	Аналитический	2.50	-
32	550411.82	1301218.42	Аналитический	2.50	-
33	550397.34	1301180.04	Аналитический	2.50	-
34	550405.90	1301162.59	Аналитический	2.50	-

1	2	3	4	5	6
35	550430.88	1301155.69	Аналитический	2.50	-
14	550642.71	1301097.18	Аналитический	2.50	-
36	549519.61	1300979.31	Картометрический	5.00	-
37	549620.96	1301160.75	Картометрический	5.00	-
38	549688.20	1301270.29	Аналитический	0.30	-
39	549554.18	1301354.05	Аналитический	2.50	-
40	549574.32	1301393.39	Картометрический	5.00	-
41	549584.81	1301409.83	Картометрический	5.00	-
42	549616.58	1301408.56	Картометрический	5.00	-
43	549640.72	1301426.35	Картометрический	5.00	-
44	549762.83	1301551.49	Аналитический	0.30	-
45	549755.96	1301565.35	Аналитический	0.30	-
46	549752.02	1301587.67	Аналитический	0.30	-
47	549742.89	1301603.78	Аналитический	0.30	-
48	549708.36	1301619.84	Аналитический	0.30	-
49	549668.19	1301643.50	Аналитический	0.30	-
50	549629.76	1301663.46	Аналитический	0.30	-
51	549590.32	1301663.48	Аналитический	0.30	-
52	549558.85	1301653.36	Аналитический	0.30	-
53	549532.31	1301609.19	Аналитический	0.30	-
54	549528.52	1301609.52	Аналитический	0.30	-
55	549524.91	1301606.62	Аналитический	0.30	-
56	549523.35	1301608.51	Аналитический	0.30	-
57	549525.21	1301609.93	Аналитический	0.30	-
58	549513.61	1301611.02	Аналитический	0.30	-
59	549427.54	1301618.86	Аналитический	0.30	-
60	549383.67	1301625.16	Аналитический	0.30	-
61	549333.19	1301632.98	Аналитический	0.30	-
62	549321.00	1301601.16	Картометрический	5.00	-
63	549305.92	1301557.74	Картометрический	5.00	-
64	549295.92	1301528.91	Картометрический	5.00	-
65	549294.90	1301525.99	Картометрический	5.00	-
66	549284.45	1301491.56	Картометрический	5.00	-
67	549430.51	1301433.65	Картометрический	5.00	-
68	549360.73	1301329.79	Картометрический	5.00	-
69	549308.58	1301349.80	Картометрический	5.00	-
70	549320.47	1301395.68	Картометрический	5.00	-
71	549262.67	1301419.81	Картометрический	5.00	-
72	549196.02	1301200.25	Картометрический	5.00	-
73	549184.51	1301162.32	Картометрический	5.00	-
74	549164.03	1301094.86	Картометрический	5.00	-
75	549300.33	1301056.93	Картометрический	5.00	-
76	549295.11	1301040.58	Картометрический	5.00	-
77	549331.67	1301034.95	Картометрический	5.00	-
78	549339.36	1301032.68	Картометрический	5.00	-
79	549357.18	1301027.40	Картометрический	5.00	-
80	549360.45	1301040.25	Картометрический	5.00	-

1	2	3	4	5	6
81	549398.00	1301029.89	Картометрический	5.00	-
82	549394.14	1301016.45	Картометрический	5.00	-
36	549519.61	1300979.31	Картометрический	5.00	-
3. Сведения о характерных точках части (частей) границы объекта					
Обозначение характерных точек части границы	Координаты, м		Метод определения координат характерной точки	Средняя квадратическая погрешность положения характерной точки (M), м	Описание обозначения точки на местности (при наличии)
	X	Y			
1	2	3	4	5	6
Часть №					
-	-	-	-	-	-





Масштаб 1:10000

Использованы условные знаки и обозначения:

-  границы территориальной зоны
-  границы муниципального образования
-  маркировка точек границ территориальной зоны

Руководитель ООО «Поземельно-проектный центр»  
 Подпись: \_\_\_\_\_ Ф.И. Шалыгина Дата: « 07 » \_\_\_\_\_ 2021 г.  
 Место для печати: ООО «Поземельно-проектный центр» (интернет-адрес: [www.ppc-nsk.ru](http://www.ppc-nsk.ru))



## ОПИСАНИЕ МЕСТОПОЛОЖЕНИЯ ГРАНИЦ

Зона ритуальных объектов за границами населенных пунктов - СНТ

(наименование объекта, местоположение границ которого описано  
(далее - объект)

## Раздел I

## Сведения об объекте

Сведения об объекте		
№ п/п	Характеристики объекта	Описание характеристик
1	2	3
1	Местоположение объекта	Воронежская область, Рамонский муниципальный район, Комсомольское сельское поселение
2	Площадь объекта $\pm$ величина погрешности определения площади ( $P \pm \Delta P$ )	6722 $\pm$ 287 м <sup>2</sup>
3	Иные характеристики объекта	-


## Раздел 2

Сведения о местоположении границ объекта					
1. Система координат: МСК - 36, зона 1					
2. Сведения о характерных точках границ объекта					
Обозначение характерных точек границ	Координаты, м		Метод определения координат характерной точки	Средняя квадратическая погрешность положения характерной точки (Mt), м	Описание обозначения точки на местности (при наличии)
	X	Y			
1	2	3	4	5	6
1	558356.31	1299659.42	Картометрический	1.00	-
2	558362.56	1299769.73	Картометрический	1.00	-
3	558315.10	1299762.20	Картометрический	1.00	-
4	558319.03	1299686.36	Картометрический	1.00	-
5	558255.31	1299681.49	Картометрический	1.00	-
6	558252.43	1299646.11	Картометрический	1.00	-
1	558356.31	1299659.42	Картометрический	1.00	-
3. Сведения о характерных точках части (частей) границы объекта					
Обозначение характерных точек части границы	Координаты, м		Метод определения координат характерной точки	Средняя квадратическая погрешность положения характерной точки (Mt), м	Описание обозначения точки на местности (при наличии)
	X	Y			
1	2	3	4	5	6
Часть №					
-	-	-	-	-	-



## Раздел 4

## План границ объекта



Масштаб 1:2000

Используемые условные знаки и обозначения:



границы территориальной зоны



характерная точка границ территориальной зоны

Руководитель БУВО «Нормативно-проектный центр»

Подпись Ю.В. Шалыгина Ю.В. Шалыгина Дата « 07 » июня 2021 г.

Место для оттиска печати (при наличии) лица, составившего описание местоположения границ объекта



## ОПИСАНИЕ МЕСТОПОЛОЖЕНИЯ ГРАНИЦ

Зона садоводства и огородничества за границами населенных пунктов - СО1

(наименование объекта, местоположение границ которого описано  
(далее - объект)

## Раздел I

## Сведения об объекте

Сведения об объекте		
№ п/п	Характеристики объекта	Описание характеристик
1	2	3
1	Местоположение объекта	Воронежская область, Рамонский муниципальный район, Комсомольское сельское поселение
2	Площадь объекта $\pm$ величина погрешности определения площади ( $P \pm \Delta P$ )	1318263 $\pm$ 20093 м <sup>2</sup>
3	Иные характеристики объекта	-

## Раздел 2

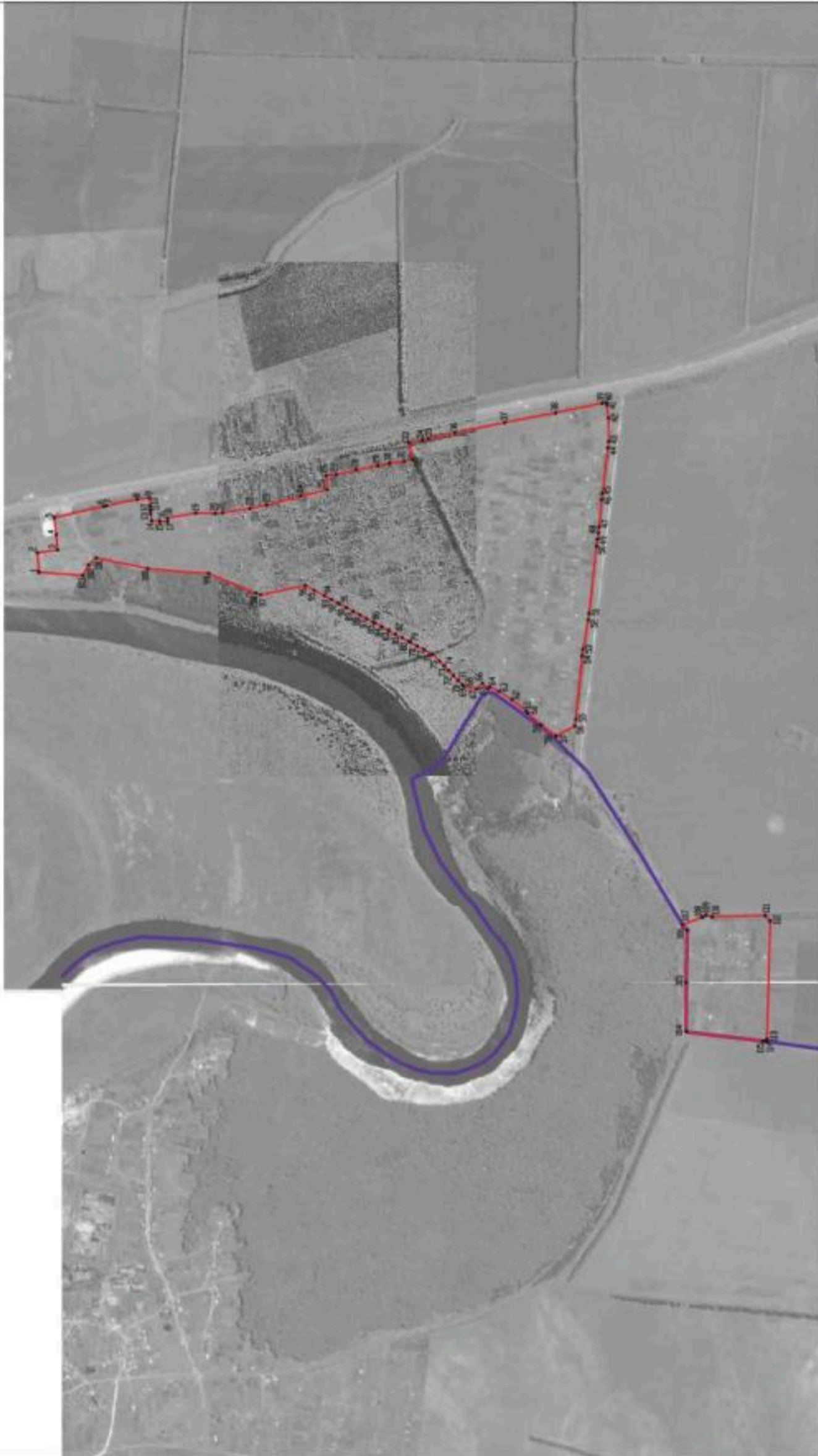
Сведения о местоположении границ объекта					
1. Система координат: МСК - 36, зона 1					
2. Сведения о характерных точках границ объекта					
Обозначение характерных точек границ	Координаты, м		Метод определения координат характерной точки	Средняя квадратическая погрешность положения характерной точки (M <sub>t</sub> ), м	Описание обозначения точки на местности (при наличии)
	X	Y			
1	2	3	4	5	6
1	555699.90	1298791.13	Картометрический	5.00	-
2	555706.90	1298867.66	Картометрический	5.00	-
3	555627.63	1298878.35	Картометрический	5.00	-
4	555633.79	1298938.64	Картометрический	5.00	-
5	555640.59	1299004.75	Картометрический	1.00	-
6	555449.29	1299047.73	Картометрический	1.00	-
7	555437.62	1299050.19	Картометрический	1.00	-
8	555318.13	1299075.35	Картометрический	1.00	-
9	555270.76	1299082.02	Картометрический	1.00	-
10	555267.31	1299050.62	Картометрический	1.00	-
11	555266.37	1299037.48	Картометрический	1.00	-
12	555265.97	1299032.12	Картометрический	1.00	-
13	555265.88	1299020.95	Картометрический	1.00	-
14	555261.88	1298991.34	Картометрический	5.00	-
15	555230.47	1298991.37	Картометрический	5.00	-
16	555230.32	1298989.56	Картометрический	5.00	-
17	555199.40	1298989.83	Картометрический	5.00	-
18	555200.38	1299002.72	Картометрический	1.00	-
19	555090.18	1299021.84	Картометрический	1.00	-
20	555014.56	1299020.32	Картометрический	1.00	-
21	554984.78	1299023.87	Картометрический	1.00	-
22	554878.93	1299040.32	Картометрический	1.00	-
23	554813.81	1299053.15	Картометрический	1.00	-
24	554680.29	1299088.98	Картометрический	1.00	-
25	554577.62	1299113.04	Картометрический	1.00	-
26	554582.41	1299168.01	Картометрический	1.00	-
27	554542.57	1299172.06	Картометрический	1.00	-
28	554465.48	1299189.77	Картометрический	1.00	-
29	554381.00	1299206.00	Картометрический	1.00	-
30	554335.63	1299216.33	Картометрический	1.00	-
31	554278.78	1299223.10	Картометрический	1.00	-
32	554245.44	1299230.65	Картометрический	1.00	-
33	554259.98	1299295.69	Картометрический	1.00	-
34	554207.47	1299305.97	Аналитический	0.30	-
35	554184.58	1299311.17	Аналитический	0.30	-
36	554081.59	1299334.56	Аналитический	0.30	-

1	2	3	4	5	6
37	553885.75	1299375.12	Аналитический	0.30	-
38	553689.29	1299412.74	Аналитический	0.30	-
39	553507.16	1299450.46	Аналитический	0.30	-
40	553491.01	1299453.21	Картометрический	5.00	-
41	553489.70	1299444.74	Аналитический	0.20	-
42	553482.64	1299392.06	Аналитический	0.20	-
43	553482.07	1299300.88	Картометрический	5.00	-
44	553485.14	1299276.38	Картометрический	5.00	-
45	553506.63	1299099.20	Аналитический	0.10	-
46	553509.98	1299074.50	Аналитический	0.10	-
47	553518.74	1298968.63	Аналитический	0.20	-
48	553521.80	1298944.56	Аналитический	0.20	-
49	553526.43	1298920.41	Аналитический	0.20	-
50	553529.78	1298893.38	Аналитический	0.20	-
51	553558.21	1298630.32	Аналитический	0.20	-
52	553561.44	1298605.53	Аналитический	0.20	-
53	553582.46	1298491.09	Картометрический	5.00	-
54	553585.60	1298466.19	Картометрический	5.00	-
55	553610.09	1298217.70	Картометрический	5.00	-
56	553613.85	1298192.39	Картометрический	5.00	-
57	553685.87	1298151.84	Картометрический	5.00	-
58	553687.80	1298153.04	Картометрический	5.00	-
59	553744.98	1298197.76	Картометрический	5.00	-
60	553796.49	1298242.44	Картометрический	5.00	-
61	553802.94	1298249.67	Картометрический	5.00	-
62	553859.39	1298294.14	Картометрический	5.00	-
63	553909.57	1298327.27	Картометрический	5.00	-
64	553945.85	1298344.25	Картометрический	5.00	-
65	553951.85	1298338.72	Картометрический	5.00	-
66	553973.47	1298358.28	Картометрический	5.00	-
67	553997.71	1298335.71	Картометрический	1.00	-
68	554046.17	1298346.89	Картометрический	1.00	-
69	554046.47	1298347.18	Картометрический	1.00	-
70	554051.73	1298352.53	Картометрический	1.00	-
71	554069.16	1298370.45	Картометрический	1.00	-
72	554086.58	1298388.38	Картометрический	1.00	-
73	554105.73	1298408.60	Картометрический	1.00	-
74	554123.09	1298426.60	Картометрический	1.00	-
75	554140.43	1298444.59	Картометрический	1.00	-
76	554166.87	1298472.01	Картометрический	1.00	-
77	554201.41	1298489.51	Картометрический	1.00	-
78	554227.79	1298503.81	Картометрический	1.00	-
79	554254.17	1298518.11	Картометрический	1.00	-
80	554260.27	1298521.41	Картометрический	1.00	-
81	554286.64	1298535.71	Картометрический	1.00	-
82	554313.02	1298550.00	Картометрический	1.00	-
83	554339.39	1298564.30	Картометрический	1.00	-
84	554365.77	1298578.59	Картометрический	1.00	-

1	2	3	4	5	6
85	554392.14	1298592.89	Картометрический	1.00	-
86	554398.15	1298596.15	Картометрический	1.00	-
87	554424.52	1298610.44	Картометрический	1.00	-
88	554450.90	1298624.74	Картометрический	1.00	-
89	554477.27	1298639.03	Картометрический	1.00	-
90	554503.65	1298653.33	Картометрический	1.00	-
91	554530.02	1298667.62	Картометрический	1.00	-
92	554536.24	1298670.99	Картометрический	1.00	-
93	554562.61	1298685.29	Картометрический	1.00	-
94	554588.99	1298699.58	Картометрический	1.00	-
95	554628.55	1298721.03	Картометрический	1.00	-
96	554663.52	1298739.98	Картометрический	1.00	-
97	554838.82	1298702.97	Картометрический	1.00	-
98	554855.67	1298710.00	Картометрический	1.00	-
99	555039.71	1298786.77	Картометрический	5.00	-
100	555276.65	1298805.21	Картометрический	5.00	-
101	555478.18	1298847.51	Картометрический	5.00	-
102	555507.64	1298820.28	Картометрический	5.00	-
103	555529.85	1298778.88	Картометрический	5.00	-
1	555699.90	1298791.13	Картометрический	5.00	-
104	553180.25	1296999.99	Аналитический	0.20	-
105	553180.46	1297192.95	Аналитический	0.20	-
106	553175.81	1297395.84	Аналитический	0.20	-
107	553194.54	1297417.78	Аналитический	0.20	-
108	553116.88	1297446.92	Аналитический	0.20	-
109	553102.92	1297455.59	Аналитический	0.20	-
110	553079.88	1297448.83	Аналитический	0.20	-
111	552871.95	1297453.46	Аналитический	0.20	-
112	552852.92	1297431.75	Аналитический	0.20	-
113	552865.59	1296970.89	Аналитический	0.20	-
114	552865.84	1296961.80	Аналитический	0.20	-
115	552879.76	1296963.54	Аналитический	0.20	-
104	553180.25	1296999.99	Аналитический	0.20	-
3. Сведения о характерных точках части (частей) границы объекта					
Обозначение характерных точек части границы	Координаты, м		Метод определения координат характерной точки	Средняя квадратическая погрешность положения характерной точки (M <sub>t</sub> ), м	Описание обозначения точки на местности (при наличии)
	X	Y			
1	2	3	4	5	6
Часть №					
-	-	-	-	-	-



Рисunek 4  
План граница области



Масштаб 1:10000

Использованы условные знаки и обозначения:

-  границы территориальной зоны
-  границы муниципального образования
-  координатная точка граница территориальной зоны

Руководитель БУ «Ю» Г.И. Гурьевича-проказный историк  
Пашинский  
С.С. Шалеев  
Дата: 07.07.2011 г.  
Масштаб: 1:10000

