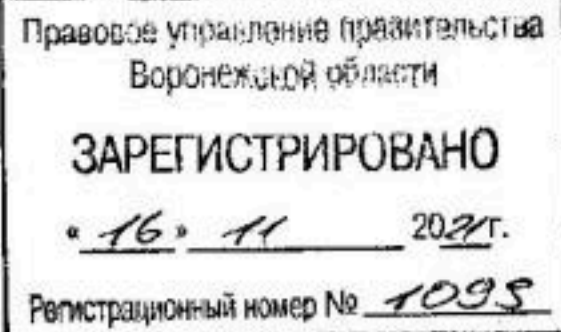




**ДЕПАРТАМЕНТ
АРХИТЕКТУРЫ И ГРАДОСТРОИТЕЛЬСТВА
ВОРОНЕЖСКОЙ ОБЛАСТИ**



ПРИКАЗ

21.10.2021

№ 45-01-04/1181

г. Воронеж

**Об утверждении правил землепользования и застройки
Першинского сельского поселения Нижнедевицкого муниципального
района Воронежской области**

В соответствии с Градостроительным кодексом Российской Федерации, Федеральным законом от 06.10.2003 № 131-ФЗ «Об общих принципах организации местного самоуправления в Российской Федерации», Законами Воронежской области от 07.07.2006 № 61-ОЗ «О регулировании градостроительной деятельности в Воронежской области», от 20.12.2018 № 173-ОЗ «О перераспределении полномочий по утверждению правил землепользования и застройки между органами местного самоуправления поселений Воронежской области, городского округа город Нововоронеж, Борисоглебского городского округа и исполнительными органами государственной власти Воронежской области», постановлением правительства Воронежской области от 31.12.2014 № 1240 «Об утверждении Положения о департаменте архитектуры и градостроительства Воронежской области», на основании приказа департамента архитектуры и градостроительства Воронежской области от 30.12.2019 № 45-01-04/900 «О подготовке проектов правил землепользования и застройки поселений Богучарского, Бутурлиновского, Грибановского, Калачеевского, Каменского, Кантемировского, Нижнедевицкого, Новохопёрского, Острогожского, Петропавловского, Поворинского, Репьёвского, Россошанского, Галовского,

Терновского и Эртильского муниципальных районов и Борисоглебского городского округа Воронежской области», с учетом заключения о результатах публичных слушаний от 15.03.2021

п р и к а з ы в а ю:

1. Утвердить прилагаемые правила землепользования и застройки Першинского сельского поселения Нижнедевицкого муниципального района Воронежской области.

2. Признать утратившими силу следующие решения Совета народных депутатов Першинского сельского поселения Нижнедевицкого муниципального района Воронежской области:

- от 07.02.2012 № 123 «Об утверждении правил землепользования и застройки Першинского сельского поселения Нижнедевицкого муниципального района Воронежской области»;

- от 28.01.2016 № 185 «О внесении изменений в Решение Совета народных депутатов Першинского сельского поселения Нижнедевицкого муниципального района Воронежской области от 07.02.2012 г. № 123 «Об утверждении Правил землепользования и застройки Першинского сельского поселения Нижнедевицкого муниципального района Воронежской области»;

- от 24.10.2016 № 220 «О внесении изменений в решение Совета народных депутатов Першинского сельского поселения Нижнедевицкого муниципального района Воронежской области от 07.02.2012, № 123 «Об утверждении Правил землепользования и застройки Першинского сельского поселения Нижнедевицкого муниципального района Воронежской области».

3. Контроль исполнения настоящего приказа возложить на заместителя руководителя департамента архитектуры и градостроительства Воронежской области – начальника отдела территориального планирования Беляеву С.М.

Руководитель департамента
архитектуры и градостроительства
Воронежской области



А.А. Еренков

УТВЕРЖДЕНЫ
приказом департамента
архитектуры и градостроительства
Воронежской области
от 21.10.2021 № 45-01-04/1181

**ПРАВИЛА ЗЕМЛЕПОЛЬЗОВАНИЯ И ЗАСТРОЙКИ
ПЕРШИНСКОГО СЕЛЬСКОГО ПОСЕЛЕНИЯ
НИЖНЕДЕВИЦКОГО МУНИЦИПАЛЬНОГО РАЙОНА
ВОРОНЕЖСКОЙ ОБЛАСТИ**

**ЧАСТЬ I. ПОРЯДОК ПРИМЕНЕНИЯ ПРАВИЛ
ЗЕМЛЕПОЛЬЗОВАНИЯ И ЗАСТРОЙКИ И ВНЕСЕНИЯ В НИХ
ИЗМЕНЕНИЙ**

Раздел 1. Общие положения

**1. Предмет регулирования и цели подготовки правил
землепользования и застройки Першинского сельского поселения
Нижнедевицкого муниципального района Воронежской области**

1. Правила землепользования и застройки Першинского сельского поселения Нижнедевицкого муниципального района Воронежской области (далее – Правила) являются документом градостроительного зонирования, который утверждается нормативным правовым актом департамента архитектуры и градостроительства Воронежской области и в котором устанавливаются территориальные зоны, градостроительные регламенты, порядок применения такого документа и порядок внесения в него изменений.

2. Правила разработаны в соответствии с Градостроительным кодексом Российской Федерации (далее – ГрК РФ), Земельным кодексом Российской Федерации, Федеральным законом от 06.10.2003 № 131-ФЗ «Об общих принципах организации местного самоуправления в Российской Федерации», иными нормативными правовыми актами Российской Федерации, Воронежской области, муниципальными правовыми актами муниципального образования с учетом положений нормативных актов и

документов, определяющих основные направления социально-экономического и градостроительного развития муниципального образования, а также сведений Единого государственного реестра недвижимости, сведений, документов и материалов, содержащихся в государственных информационных системах обеспечения градостроительной деятельности.

3. Правила разработаны в целях:

- создания условий для устойчивого развития территории муниципального образования, сохранения окружающей среды и объектов культурного наследия;
- создания условий для планировки территории муниципального образования;
- обеспечения прав и законных интересов физических и юридических лиц, в том числе правообладателей земельных участков и объектов капитального строительства;
- создания условий для привлечения инвестиций, в том числе путем предоставления возможности выбора наиболее эффективных видов разрешенного использования земельных участков и объектов капитального строительства.

2. Основные понятия, используемые в Правилах

В настоящих Правилах используются основные понятия, установленные законодательством Российской Федерации.

3. Сфера применения Правил

1. Действие настоящих Правил распространяется на всю территорию Першинского сельского поселения Нижнедевицкого муниципального района Воронежской области. Правила обязательны для соблюдения органами государственной власти, органами местного самоуправления, физическими и юридическими лицами, при осуществлении ими градостроительной деятельности на территории Першинского сельского поселения Нижнедевицкого муниципального района Воронежской области.

2. Настоящие Правила применяются наряду с:
 - техническими регламентами и иными обязательными требованиями, установленными в соответствии с законодательством в целях обеспечения безопасности жизни и здоровья людей, надежности и безопасности зданий, строений и сооружений, сохранения окружающей природной среды и объектов культурного наследия,
 - региональными и местными нормативами градостроительного проектирования.

4. Содержание и порядок применения Правил

1. Правила включают в себя:
 - 1) порядок их применения и внесения изменений в Правила;
 - 2) карту градостроительного зонирования;
 - 3) градостроительные регламенты.

Обязательным приложением к настоящим Правилам являются сведения о границах территориальных зон, которые должны содержать графическое описание местоположения границ территориальных зон, перечень координат характерных точек этих границ в системе координат, используемой для ведения Единого государственного реестра недвижимости.

2. Порядок применения Правил и внесения в них изменений включает в себя положения:

- 1) о регулировании землепользования и застройки;
- 2) об изменении видов разрешенного использования земельных участков и объектов капитального строительства физическими и юридическими лицами;
- 3) о подготовке документации по планировке территории органами местного самоуправления;
- 4) о проведении общественных обсуждений или публичных слушаний по вопросам землепользования и застройки;
- 5) о внесении изменений в Правила;
- 6) о регулировании иных вопросов землепользования и застройки.

5. Использование объектов недвижимости, не соответствующих настоящим Правилам

1. Земельные участки или объекты капитального строительства, виды разрешенного использования, предельные (минимальные и (или) максимальные) размеры и предельные параметры которых не соответствуют градостроительному регламенту, могут использоваться без установления срока приведения их в соответствие с градостроительным регламентом, за исключением случаев, если использование таких земельных участков и объектов капитального строительства опасно для жизни или здоровья человека, для окружающей среды, объектов культурного наследия.

2. Реконструкция указанных в подпункте 1 настоящего пункта объектов капитального строительства может осуществляться только путем приведения таких объектов в соответствие с градостроительным регламентом или путем уменьшения их несоответствия предельным параметрам разрешенного строительства, реконструкции. Изменение видов разрешенного использования указанных земельных участков и объектов капитального строительства может осуществляться путем приведения их в соответствие с видами разрешенного использования земельных участков и объектов капитального строительства, установленными градостроительным регламентом.

3. В случае если использование указанных в подпункте 1 настоящего пункта земельных участков и объектов капитального строительства продолжается и опасно для жизни или здоровья человека, для окружающей среды, объектов культурного наследия, в соответствии с федеральными законами может быть наложен запрет на использование таких земельных участков и объектов.

6. Открытость и доступность информации о землепользовании и застройке

1. Настоящие Правила являются открытыми и общедоступными.

2. Настоящие Правила подлежат опубликованию в порядке, установленном для официального опубликования нормативных правовых актов Воронежской области, и размещению в федеральной государственной информационной системе территориального планирования и в государственной информационной системе обеспечения градостроительной деятельности.

Раздел 2. Положения о регулировании землепользования и застройки

7. Перераспределение полномочий между органами местного самоуправления Першинского сельского поселения Нижнедевицкого муниципального района Воронежской области и департаментом архитектуры и градостроительства Воронежской области

1. На основании Закона Воронежской области от 20.12.2018 № 173-ОЗ «О перераспределении полномочий по утверждению правил землепользования и застройки между органами местного самоуправления поселений Воронежской области, городского округа город Нововоронеж, Борисоглебского городского округа и исполнительными органами государственной власти Воронежской области» (далее – Закон Воронежской области) и в соответствии со статьей 8.2 ГрК РФ, пунктом 6.1 статьи 26.3 Федерального закона от 06.10.1999 № 184-ФЗ «Об общих принципах организации законодательных (представительных) и исполнительных органов государственной власти субъектов Российской Федерации», частью 1.2 статьи 17 Федерального закона от 06.10.2003 № 131-ФЗ «Об общих принципах организации местного самоуправления в Российской Федерации» полномочия по утверждению Правил перераспределены между органами местного самоуправления Першинского сельского поселения Нижнедевицкого муниципального района Воронежской области и департаментом архитектуры и градостроительства Воронежской области (далее – Уполномоченный орган) на срок, установленный Законом Воронежской области.

2. После истечения срока, указанного в Законе Воронежской области, полномочия Уполномоченного органа, предусмотренные настоящими Правилами, осуществляются органами местного самоуправления Першинского сельского поселения Нижнедевицкого муниципального района Воронежской области в соответствии с требованиями ГрК РФ.

8. Полномочия Уполномоченного органа по вопросам землепользования и застройки

1. Полномочия Уполномоченного органа по вопросам землепользования и застройки включают:

1) принятие решений о подготовке проекта Правил, о подготовке проекта о внесении изменений в Правила;

2) утверждение Правил, утверждение внесения изменений в Правила;

3) принятие решений о предоставлении разрешений на условно разрешенный вид использования объектов капитального строительства или земельного участка;

4) принятие решений о предоставлении разрешения на отклонение от предельных параметров разрешенного строительства, реконструкции объектов капитального строительства;

5) иные полномочия в соответствии с действующим законодательством.

9. Комиссия по подготовке проектов Правил

1. Комиссия по подготовке проектов правил землепользования и застройки поселений Воронежской области, городского округа город Нововоронеж, Борисоглебского городского округа (далее – Комиссия) является специально созданным постоянно действующим коллегиальным органом при Уполномоченном органе в целях реализации полномочий, указанных в пункте 8 настоящих Правил, перераспределенных в

соответствии с Законом Воронежской области и обеспечения выполнения задач градостроительного зонирования.

2. Комиссия создается и прекращает свою деятельность приказом Уполномоченного органа.

3. Состав и порядок деятельности Комиссии утверждается приказом Уполномоченного органа.

Раздел 3. Положения об изменении видов разрешенного использования земельных участков и объектов капитального строительства физическими и юридическими лицами

10. Изменение видов разрешенного использования земельных участков и объектов капитального строительства

1. Для каждой из установленных настоящими Правилами территориальных зон могут устанавливаться основные, условно разрешенные и вспомогательные виды разрешенного использования земельных участков и объектов капитального строительства.

2. Изменение одного вида разрешенного использования земельных участков и объектов капитального строительства на другой вид такого использования осуществляется в соответствии с градостроительным регламентом при условии соблюдения требований технических регламентов.

3. Основные и вспомогательные виды разрешенного использования земельных участков и объектов капитального строительства правообладателями земельных участков и объектов капитального строительства, за исключением органов государственной власти, органов местного самоуправления, государственных и муниципальных учреждений, государственных и муниципальных унитарных предприятий, выбираются самостоятельно без дополнительных разрешений и согласования.

4. Решения об изменении одного вида разрешенного использования земельных участков и объектов капитального строительства, расположенных на землях, на которые действие градостроительных регламентов не

распространяется или для которых градостроительные регламенты не устанавливаются, на другой вид такого использования принимаются в соответствии с федеральными законами.

11. Предоставление разрешения на условно разрешенный вид использования земельного участка или объекта капитального строительства

1. Физическое или юридическое лицо, заинтересованное в предоставлении разрешения на условно разрешенный вид использования земельного участка или объекта капитального строительства (далее - разрешение на условно разрешенный вид использования), направляет заявление о предоставлении разрешения на условно разрешенный вид использования в Комиссию. Заявление о предоставлении разрешения на условно разрешенный вид использования может быть направлено в форме электронного документа, подписанного электронной подписью в соответствии с требованиями Федерального закона от 06.04.2011 № 63-ФЗ «Об электронной подписи».

2. Порядок предоставления разрешения на условно разрешенный вид использования земельного участка или объекта капитального строительства определен статьей 39 ГрК РФ.

3. Проект решения о предоставлении разрешения на условно разрешенный вид использования подлежит рассмотрению на общественных обсуждениях или публичных слушаниях, проводимых в порядке, установленном статьей 5.1 ГрК РФ, с учетом положений статьи 39 ГрК РФ.

12. Предоставление разрешения на отклонение от предельных параметров разрешенного строительства, реконструкции объектов капитального строительства

1. Правообладатели земельных участков, размеры которых меньше установленных градостроительным регламентом минимальных размеров земельных участков либо конфигурация, инженерно-геологические или иные характеристики которых неблагоприятны для застройки, вправе обратиться за разрешениями на отклонение от предельных параметров разрешенного

строительства, реконструкции объектов капитального строительства (далее также – разрешение на отклонение от предельных параметров).

2. Правообладатели земельных участков вправе обратиться за разрешениями на отклонение от предельных параметров разрешенного строительства, реконструкции объектов капитального строительства, если такое отклонение необходимо в целях однократного изменения одного или нескольких предельных параметров разрешенного строительства, реконструкции объектов капитального строительства, установленных градостроительным регламентом для конкретной территориальной зоны, не более чем на десять процентов.

3. Порядок предоставления разрешения на отклонение от предельных параметров определен статьей 40 ГрК РФ.

4. Проект решения о предоставлении разрешения на отклонение от предельных параметров подлежит рассмотрению на общественных обсуждениях или публичных слушаниях, проводимых в порядке, установленном статьей 5.1 ГрК РФ, с учетом положений статьи 39 ГрК РФ, за исключением случая, указанного в части 1.1 статьи 40 ГрК РФ.

Раздел 4. Положения о подготовке документации по планировке территории органами местного самоуправления

13. Общие положения о подготовке документации по планировке территории

1. Подготовка документации по планировке территории осуществляется в целях обеспечения устойчивого развития территорий, в том числе выделения элементов планировочной структуры, установления границ земельных участков, установления границ зон планируемого размещения объектов капитального строительства.

2. Подготовка документации по планировке территории осуществляется в соответствии с главой 5 ГрК РФ.

3. Состав и содержание документации по планировке территории определяется ГрК РФ.

Раздел 5. Положения о проведении общественных обсуждений или публичных слушаний по вопросам землепользования и застройки

14. Общие положения о порядке проведения общественных обсуждений или публичных слушаний в сфере градостроительной деятельности

1. В целях соблюдения права человека на благоприятные условия жизнедеятельности, прав и законных интересов правообладателей земельных участков и объектов капитального строительства по проектам правил землепользования и застройки, проектам планировки территории, проектам межевания территории, проектам, предусматривающим внесение изменений в один из указанных утвержденных документов, проектам решений о предоставлении разрешения на условно разрешенный вид использования земельного участка или объекта капитального строительства, проектам решений о предоставлении разрешения на отклонение от предельных параметров разрешенного строительства, реконструкции объектов капитального строительства в соответствии с уставом муниципального образования и (или) нормативным правовым актом представительного органа муниципального образования и с учетом положений ГрК РФ проводятся общественные обсуждения или публичные слушания, за исключением случаев, предусмотренных ГрК РФ и другими федеральными законами.

2. Порядок проведения общественных обсуждений или публичных слушаний определяется ГрК РФ, Уставом Першинского сельского поселения Нижнедевицкого муниципального района Воронежской области и (или) нормативным правовым актом представительного органа муниципального образования.

Раздел 6. Положения о внесении изменений в Правила

15. Основания и порядок внесения изменений в Правила

1. Основания для рассмотрения вопроса о внесении изменений в настоящие Правила предусмотрены статьей 33 ГрК РФ.
2. Внесение изменений в Правила осуществляется в порядке, предусмотренном статьями 31 и 32 ГрК РФ, с учетом особенностей, установленных статьей 33 ГрК РФ.

Раздел 7. Положения о регулировании иных вопросов землепользования и застройки

16. Общие принципы регулирования иных вопросов землепользования и застройки на территории Першинского сельского поселения Нижнедевицкого муниципального района Воронежской области

Иные вопросы землепользования и застройки на территории Першинского сельского поселения Нижнедевицкого муниципального района Воронежской области регулируются законодательством Российской Федерации, Воронежской области, муниципальными правовыми актами Першинского сельского поселения Нижнедевицкого муниципального района Воронежской области.

ЧАСТЬ II. КАРТА ГРАДОСТРОИТЕЛЬНОГО ЗОНИРОВАНИЯ**17. Карты градостроительного зонирования**

1. Карта градостроительного зонирования территории Першинского сельского поселения Нижнедевицкого муниципального района Воронежской области.



ПРАВИЛА ЗЕМЛЕПОЛЬЗОВАНИЯ И ЗАСТРОЙКИ

Карта градостроительного зонирования территории Першинского сельского поселения
Нижедевицкого муниципального района Воронежской области

УСЛОВНЫЕ ОБОЗНАЧЕНИЯ

Территориальные границы

Граница сельского поселения

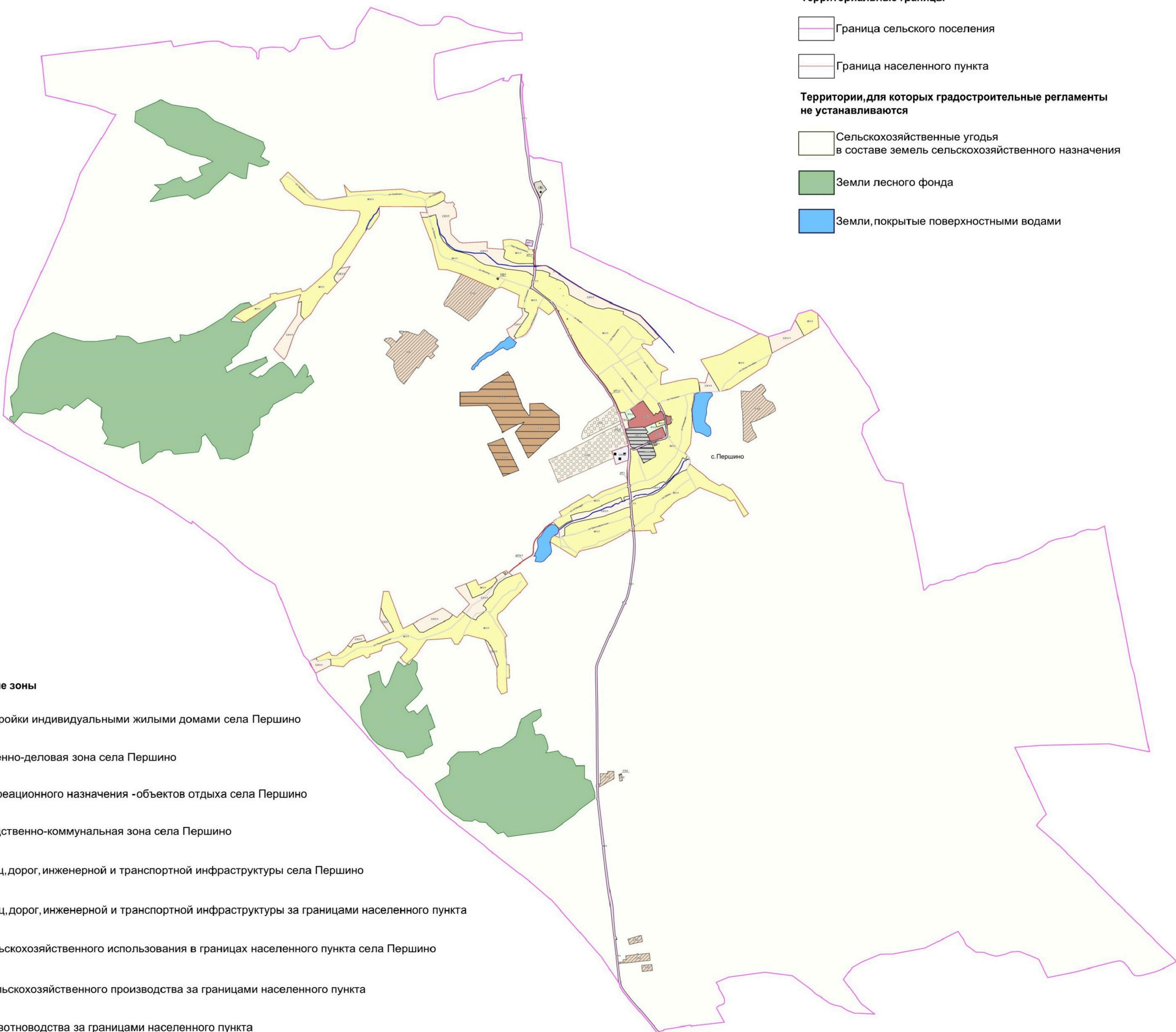
Граница населенного пункта

Территории, для которых градостроительные регламенты не устанавливаются

Сельскохозяйственные угодья в составе земель сельскохозяйственного назначения

Земли лесного фонда

Земли, покрытые поверхностными водами



Территориальные зоны

Ж1/1 Зона застройки индивидуальными жилыми домами села Першино

ОД/1 Общественно-деловая зона села Першино

Р1/1 Зона рекреационного назначения - объектов отдыха села Першино

П1/1 Производственно-коммунальная зона села Першино

ИТ1/1 Зона улиц, дорог, инженерной и транспортной инфраструктуры села Першино

ИТ1 Зона улиц, дорог, инженерной и транспортной инфраструктуры за границами населенного пункта

СХ1/1 Зона сельскохозяйственного использования в границах населенного пункта села Першино

СХ2 Зона сельскохозяйственного производства за границами населенного пункта

СХ3 Зона животноводства за границами населенного пункта

РН1/1 Зона ритуальных объектов села Першино


Зона обработки, утилизации, обезвреживания, размещения твердых коммунальных отходов за границами населенного пункта

СО1 Зона садоводства и огородничества за границами населенного пункта

Объекты транспортной инфраструктуры

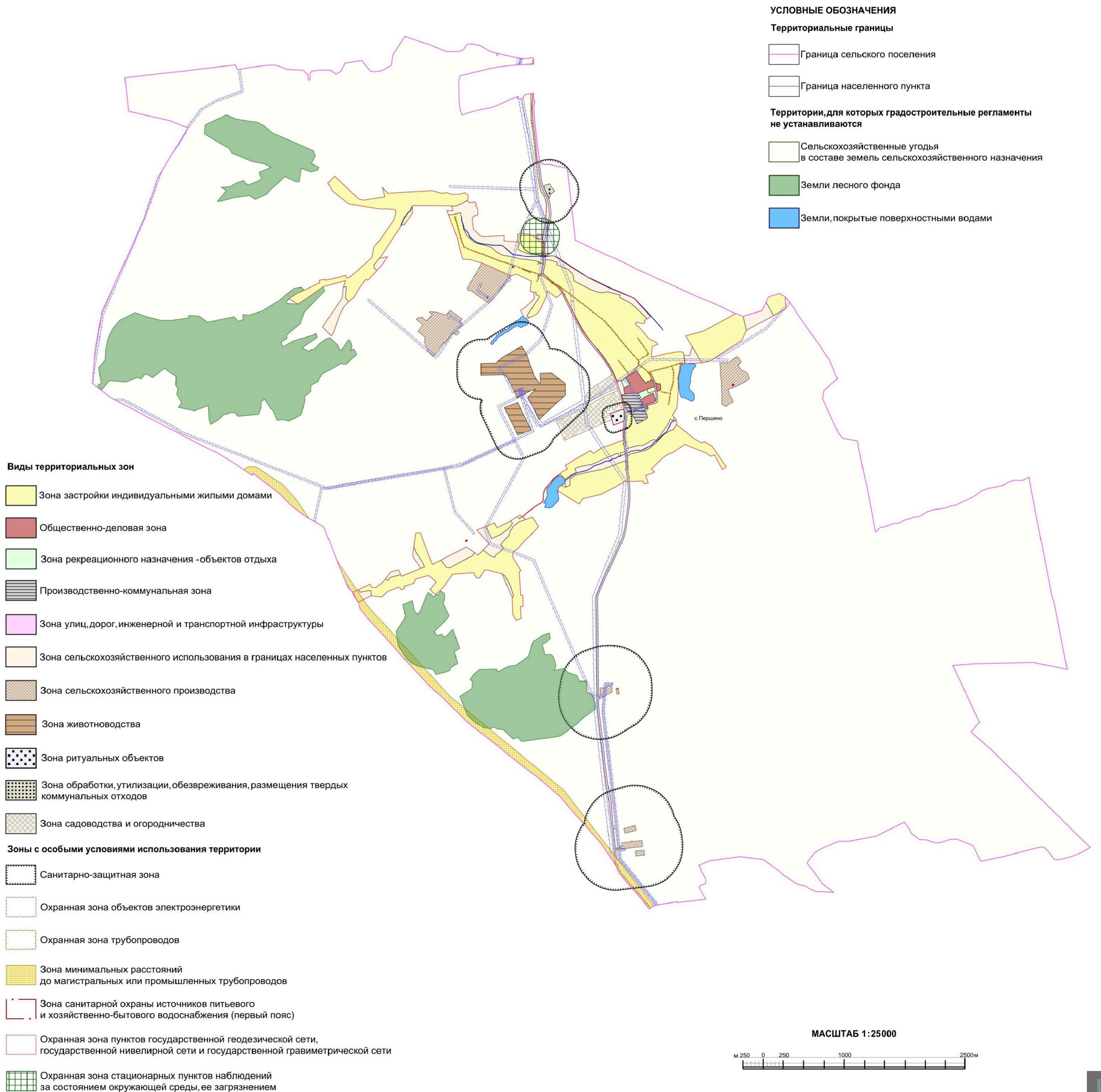
Улично-дорожная сеть населенного пункта

МАСШТАБ 1:25000



2. Карта градостроительного зонирования с отображением зон с особыми условиями использования территории Першинского сельского поселения Нижнедевицкого муниципального района Воронежской области.

ПРАВИЛА ЗЕМЛЕПОЛЬЗОВАНИЯ И ЗАСТРОЙКИ
 Карта градостроительного зонирования с отображением зон с особыми условиями использования территории Першинского сельского поселения Нижнедевицкого муниципального района Воронежской области



18. Перечень территориальных зон, установленных на карте градостроительного зонирования

1. Порядок установления территориальных зон определен статьей 34 ГрК РФ. На карте градостроительного зонирования установлены следующие виды территориальных зон:

Наименование территориальной зоны	Кодовое обозначение территориальной зоны
Жилые зоны	
Зона застройки индивидуальными жилыми домами	Ж1
Общественно-деловые зоны	
Общественно-деловая зона	ОД
Производственные и коммунально-складские зоны	
Производственно-коммунальная зона	П1
Зоны инженерной и транспортной инфраструктуры	
Зона улиц, дорог, инженерной и транспортной инфраструктуры	ИТ1
Зоны сельскохозяйственного использования	
Зона сельскохозяйственного использования в границах населенных пунктов	СХ1
Зона сельскохозяйственного производства	СХ2
Зона животноводства	СХ3
Зоны рекреационного назначения	
Зона рекреационного назначения - объектов отдыха	Р1
Зоны специального назначения	
Зона ритуальных объектов	СН1
Зона обработки, утилизации, обезвреживания, размещения твердых коммунальных отходов	СН2
Зоны ведения садоводства для собственных нужд граждан	
Зона садоводства и огородничества	СО1

2. Настоящими Правилами на территории Першинского сельского поселения Нижнедевицкого муниципального района Воронежской области установлены следующие территориальные зоны:

Наименование территориальной зоны	Кодовое обозначение территориальной зоны
Жилые зоны	
Зона застройки индивидуальными жилыми домами села Першино	Ж1/1
Общественно-деловые зоны	
Общественно-деловая зона села Першино	ОД/1
Производственные и коммунально-складские зоны	
Производственно-коммунальная зона села Першино	П1/1
Зоны инженерной и транспортной инфраструктуры	
Зона улиц, дорог, инженерной и транспортной инфраструктуры села Першино	ИТ1/1
Зона улиц, дорог, инженерной и транспортной инфраструктуры за границами населенного пункта	ИТ1
Зоны сельскохозяйственного использования	

Наименование территориальной зоны	Кодовое обозначение территориальной зоны
Зона сельскохозяйственного использования в границах населенного пункта села Першино	CX1/1
Зона сельскохозяйственного производства за границами населенного пункта	CX2
Зона животноводства за границами населенного пункта	CX3
Зоны рекреационного назначения	
Зона рекреационного назначения - объектов отдыха села Першино	P1/1
Зоны специального назначения	
Зона ритуальных объектов села Першино	CH1/1
Зона обработки, утилизации, обезвреживания, размещения твердых коммунальных отходов села Першино	CH2/1
Зоны ведения садоводства для собственных нужд граждан	
Зона садоводства и огородничества за границами населенного пункта	CO1

3. Сведения о границах территориальных зон, содержащие графическое описание местоположения границ территориальных зон, перечень координат характерных точек границ территориальных зон села Першино, являются приложением № 1 к настоящим Правилам.

4. Сведения о границах территориальных зон, содержащие графическое описание местоположения границ территориальных зон, перечень координат характерных точек границ территориальных зон, расположенных за границами населенного пункта на территории Першинского сельского поселения, являются приложением № 2 к настоящим Правилам.

ЧАСТЬ III. ГРАДОСТРОИТЕЛЬНЫЕ РЕГЛАМЕНТЫ

19. Общие положения о градостроительном регламенте

1. Градостроительным регламентом определяется правовой режим земельных участков, равно как всего, что находится над и под поверхностью земельных участков и используется в процессе их застройки и последующей эксплуатации объектов капитального строительства.

2. Действие градостроительного регламента распространяется в равной мере на все земельные участки и объекты капитального строительства, расположенные в пределах границ территориальной зоны, обозначенной на карте градостроительного зонирования.

3. Земли и земельные участки, на которые действие градостроительных регламентов не распространяется или для которых градостроительные регламенты не устанавливаются, определены статьей 36 ГрК РФ.

20. Виды разрешенного использования

1. Разрешенное использование земельных участков и объектов капитального строительства может быть следующих видов:

- основные виды разрешенного использования;
- условно разрешенные виды использования;
- вспомогательные виды разрешенного использования,

допустимые только в качестве дополнительных по отношению к основным видам разрешенного использования и условно разрешенным видам использования и осуществляемые совместно с ними.

2. Виды разрешенного использования (далее – ВРИ) земельных участков в настоящих Правилах определяются в соответствии с приказом Федеральной службы государственной регистрации, кадастра и картографии от 10.11.2020 № П/0412 «Об утверждении классификатора видов разрешенного использования земельных участков».

21. Градостроительные регламенты территориальных зон

1. Градостроительный регламент территориальной зоны Ж1/1

№ п/п	Код ВРИ	Наименование ВРИ	Пределы (минимальные и (или) максимальные) размеры земельных участков, в том числе их площадь, м ²		Максимальный процент застройки в границах земельного участка	Пределное количество этажей или предельная высота зданий, строений, сооружений	Минимальные отступы от границ земельных участков в целях определения мест допустимого размещения зданий, строений, сооружений, за пределами которых запрещено строительство зданий, строений, сооружений
			min	max			
ОСНОВНЫЕ ВИДЫ РАЗРЕШЕННОГО ИСПОЛЬЗОВАНИЯ ЗЕМЕЛЬНЫХ УЧАСТКОВ И ОБЪЕКТОВ КАПИТАЛЬНОГО СТРОИТЕЛЬСТВА							
1	2.1	Для индивидуального жилищного строительства	400	5000	50%	3 этажа	3 метра
2	2.3	Блокированная жилая застройка	80	3000	50%	3 этажа	3 метра; 0 метров – при примыкании к соседним зданиям
3	2.2	Для ведения личного подсобного хозяйства (приусадебный земельный участок)	300	5000	30%	3 этажа	3 метра
4	1.19	Сенокосение	600	50000	0%	не подлежат установлению	
5	1.20	Выпас сельскохозяйственных животных	300	50000	0%	не подлежат установлению	
6	3.1.1	Предоставление коммунальных услуг	не подлежат установлению	5000		не подлежат установлению	
7	5.1.3	Площадки для занятий спортом	не подлежат установлению				
8	12.0.1	Улично-дорожная сеть	не подлежат установлению				
9	12.0.2	Благоустройство территории	не подлежат установлению				
УСЛОВНО РАЗРЕШЕННЫЕ ВИДЫ ИСПОЛЬЗОВАНИЯ ЗЕМЕЛЬНЫХ УЧАСТКОВ И ОБЪЕКТОВ КАПИТАЛЬНОГО СТРОИТЕЛЬСТВА							
10	2.1.1	Малоэтажная многоквартирная жилая застройка	600	не подлежат установлению	45%	4 этажа	6 метров
11	2.7.1	Хранение автотранспорта	не подлежат установлению				
12	4.4	Магазины	200	5000	60%	3 этажа	3 метра
13	4.6	Общественное питание	200	5000	50%	3 этажа	3 метра
14	13.1	Ведение огородничества	100	4500	0%	не подлежат установлению	

№ п/п	Код ВРИ	Наименование ВРИ	Пределы (минимальные и (или) максимальные) размеры земельных участков, в том числе их площадь, м ²		Максимальный процент застройки в границах земельного участка	Пределное количество этажей или предельная высота зданий, строений, сооружений	Минимальные отступы от границ земельных участков в целях определения мест допустимого размещения зданий, строений, сооружений, за пределами которых запрещено строительство зданий, строений, сооружений
			min	max			
15	13.2	Ведение садоводства	400	2000	30%	3 этажа	3 метра

Ограничения использования земельных участков и объектов капитального строительства, устанавливаемые в соответствии с законодательством Российской Федерации, определяются пунктом 22 настоящих Правил.

2. Градостроительный регламент территориальной зоны ОД1

№ п/п	Код ВРИ	Наименование ВРИ	Пределы (минимальные и (или) максимальные) размеры земельных участков, в том числе их площадь, м ²		Максимальный процент застройки в границах земельного участка	Пределное количество этажей или предельная высота зданий, строений, сооружений	Минимальные отступы от границ земельных участков в целях определения мест допустимого размещения зданий, строений, сооружений, за пределами которых запрещено строительство зданий, строений, сооружений
			min	max			
ОСНОВНЫЕ ВИДЫ РАЗРЕШЕННОГО ИСПОЛЬЗОВАНИЯ ЗЕМЕЛЬНЫХ УЧАСТКОВ И ОБЪЕКТОВ КАПИТАЛЬНОГО СТРОИТЕЛЬСТВА							
1	3.1.1	Предоставление коммунальных услуг	не подлежат установлению		не подлежат установлению		
2	3.1.2	Административные здания организаций, обеспечивающих предоставление коммунальных услуг	не подлежат установлению		60%	не подлежат установлению	3 метра
3	3.3	Бытовое обслуживание	200	не подлежат	60%	не подлежат	6 метров

№ п/п	Код ВРИ	Наименование ВРИ	Пределы (минимальные и (или) максимальные) размеры земельных участков, в том числе их площадь, м ²		Максимальный процент застройки в границах земельного участка	Пределное количество этажей или предельная высота зданий, строений, сооружений	Минимальные отступы от границ земельных участков в целях определения мест допустимого размещения зданий, строений, сооружений, за пределами которых запрещено строительство зданий, строений, сооружений
			min	max			
			установлению	установлению			
4	3.4.1	Амбулаторно-поликлиническое обслуживание	не подлежат установлению			установлению не подлежат установлению	6 метров
5	3.5.1	Дошкольное, начальное и среднее общее образование	не подлежат установлению			4 этажа	6 метров
6	3.5.2	Среднее и высшее профессиональное образование	800	не подлежит установлению	45%	не подлежит установлению	6 метров
7	3.6.1	Объекты культурно-досуговой деятельности	не подлежат установлению		60%	не подлежат установлению	6 метров
8	3.6.2.	Парки культуры и отдыха	не подлежат установлению				
9	3.7.1	Осуществление религиозных обрядов	не подлежат установлению				6 метров
10	4.1	Деловое управление	не подлежат установлению		50%	не подлежит установлению	6 метров
11	4.2	Объекты торговли (торговые центры, торгово-развлекательные центры (комплексы))	2300	не подлежит установлению	40%	не подлежит установлению	6 метров
12	4.3	Рынки	не подлежат установлению		45%	не подлежит установлению	6 метров
13	4.4	Магазины	200	не подлежит установлению	60%	не подлежит установлению	3 метра
14	4.5	Банковская и страховая деятельность	не подлежат установлению		60%	не подлежат установлению	6 метров
15	4.6	Общественное питание	400	не подлежит установлению	50%	не подлежат установлению	6 метров
16	5.1.3	Площадки для занятий спортом	не подлежат установлению				
17	12.0.1	Улично-дорожная сеть	не подлежат установлению				
18	12.0.2	Благоустройство территории	не подлежат установлению				

УСЛОВНО РАЗРЕШЕННЫЕ ВИДЫ ИСПОЛЬЗОВАНИЯ ЗЕМЕЛЬНЫХ УЧАСТКОВ И ОБЪЕКТОВ КАПИТАЛЬНОГО СТРОИТЕЛЬСТВА

№ п/п	Код ВРИ	Наименование ВРИ	Предельные (минимальные и (или) максимальные) размеры земельных участков, в том числе их площадь, м ²		Максимальный процент застройки в границах земельного участка	Предельное количество этажей или предельная высота зданий, строений, сооружений	Минимальные отступы от границ земельных участков в целях определения мест допустимого размещения зданий, строений, сооружений, за пределами которых запрещено строительство зданий, строений, сооружений
			min	max			
19	2.1	Для индивидуального жилищного строительства	300	1000	50%	3 этажа	3 метра

Ограничения использования земельных участков и объектов капитального строительства, устанавливаемые в соответствии с законодательством Российской Федерации, определяются пунктом 22 настоящих Правил.

2. Градостроительный регламент территориальной зоны III/1

№ п/п	Код ВРИ	Наименование ВРИ	Предельные (минимальные и (или) максимальные) размеры земельных участков, в том числе их площадь, м ²		Максимальный процент застройки в границах земельного участка	Предельное количество этажей или предельная высота зданий, строений, сооружений	Минимальные отступы от границ земельных участков в целях определения мест допустимого размещения зданий, строений, сооружений, за пределами которых запрещено строительство зданий, строений, сооружений
			min	max			
ОСНОВНЫЕ ВИДЫ РАЗРЕШЕННОГО ИСПОЛЬЗОВАНИЯ ЗЕМЕЛЬНЫХ УЧАСТКОВ И ОБЪЕКТОВ КАПИТАЛЬНОГО СТРОИТЕЛЬСТВА							
1	3.1	Коммунальное обслуживание	не подлежат установлению				
2	6.9	Склад	не подлежат установлению		60%	не подлежат установлению	3 метра
3	6.9.1	Складские площадки	не подлежат установлению				
4	8.3	Обеспечение внутреннего правопорядка	не подлежат установлению				3 метра

№ п/п	Код ВРИ	Наименование ВРИ	Предельные (минимальные и (или) максимальные) размеры земельных участков, в том числе их площадь, м ²		Максимальный процент застройки в границах земельного участка	Предельное количество этажей или предельная высота зданий, строений, сооружений	Минимальные отступы от границ земельных участков в целях определения мест допустимого размещения зданий, строений, сооружений, за пределами которых запрещено строительство зданий, строений, сооружений
			min	max			
5	12.0	Земельные участки (территории) общего пользования	не подлежат установлению				
6	12.0.1	Улично-дорожная сеть	не подлежат установлению				
7	12.0.2	Благоустройство территории	не подлежат установлению				
УСЛОВНО РАЗРЕШЕННЫЕ ВИДЫ ИСПОЛЬЗОВАНИЯ ЗЕМЕЛЬНЫХ УЧАСТКОВ И ОБЪЕКТОВ КАПИТАЛЬНОГО СТРОИТЕЛЬСТВА							
8	Не устанавливаются						

Ограничения использования земельных участков и объектов капитального строительства, устанавливаемые в соответствии с законодательством Российской Федерации, определяются пунктом 22 настоящих Правил.

4. Градостроительные регламенты территориальных зон ИТ1/1, ИТ1

№ п/п	Код ВРИ	Наименование ВРИ	Предельные (минимальные и (или) максимальные) размеры земельных участков, в том числе их площадь, м ²		Максимальный процент застройки в границах земельного участка	Предельное количество этажей или предельная высота зданий, строений, сооружений	Минимальные отступы от границ земельных участков в целях определения мест допустимого размещения зданий, строений, сооружений, за пределами которых запрещено строительство зданий, строений, сооружений
			min	max			
ОСНОВНЫЕ ВИДЫ РАЗРЕШЕННОГО ИСПОЛЬЗОВАНИЯ ЗЕМЕЛЬНЫХ УЧАСТКОВ И ОБЪЕКТОВ КАПИТАЛЬНОГО СТРОИТЕЛЬСТВА							
1	7.2.1	Размещение автомобильных	не подлежат установлению				

№ п/п	Код ВРИ	Наименование ВРИ	Пределы (минимальные и (или) максимальные) размеры земельных участков, в том числе их площадь, м ²		Максимальный процент застройки в границах земельного участка	Пределное количество этажей или предельная высота зданий, строений, сооружений	Минимальные отступы от границ земельных участков в целях определения мест допустимого размещения зданий, строений, сооружений, за пределами которых запрещено строительство зданий, строений, сооружений
			min	max			
		дорог					
2	7.2.2	Обслуживание перевозок пассажиров	не подлежат установлению				3 метра
3	7.2.3	Стоянки транспорта общего пользования	не подлежат установлению				
4	3.1.1	Предоставление коммунальных услуг	не подлежат установлению				
5	12.0.1	Улично-дорожная сеть	не подлежат установлению				
6	12.0.2	Благоустройство территории	не подлежат установлению				
		УСЛОВНО РАЗРЕШЕННЫЕ ВИДЫ ИСПОЛЬЗОВАНИЯ ЗЕМЕЛЬНЫХ УЧАСТКОВ И ОБЪЕКТОВ КАПИТАЛЬНОГО СТРОИТЕЛЬСТВА					
7	4.9.1	Объекты дорожного сервиса	не подлежат установлению				3 метра

Ограничения использования земельных участков и объектов капитального строительства, устанавливаемые в соответствии с законодательством Российской Федерации, определяются пунктом 22 настоящих Правил.

5. Градостроительный регламент территориальной зоны СХ1/1

№ п/п	Код ВРИ	Наименование ВРИ	Пределыные (минимальные и (или) максимальные) размеры земельных участков, в том числе их площадь, м ²		Максимальный процент застройки в границах земельного участка	Пределное количество этажей или предельная высота зданий, строений, сооружений	Минимальные отступы от границ земельных участков в целях определения мест допустимого размещения зданий, строений, сооружений, за пределами которых запрещено строительство зданий, строений, сооружений
			min	max			
ОСНОВНЫЕ ВИДЫ РАЗРЕШЕННОГО ИСПОЛЬЗОВАНИЯ ЗЕМЕЛЬНЫХ УЧАСТКОВ И ОБЪЕКТОВ КАПИТАЛЬНОГО СТРОИТЕЛЬСТВА							
1	1.2	Выращивание зерновых и иных сельскохозяйственных культур	не подлежат установлению				
2	1.3	Овощеводство	не подлежат установлению				
3	1.5	Садоводство	не подлежат установлению				
4	1.13	Рыбоводство	не подлежат установлению				
5	1.16	Ведение личного подсобного хозяйства на полевых участках	не подлежат установлению				
6	1.17	Питомники	не подлежат установлению				
7	1.19	Сенокосные	не подлежат установлению				
8	1.20	Выпас сельскохозяйственных животных	не подлежат установлению				
9	3.1.1	Предоставление коммунальных услуг	не подлежат установлению				
10	11.0	Водные объекты	не подлежат установлению				
11	11.1	Общее пользование водными объектами	не подлежат установлению				
12	12.0	Земельные участки (территории) общего пользования	не подлежат установлению				
13	13.1	Ведение огородничества	100	4500	0%	не подлежат установлению	
УСЛОВНО РАЗРЕШЕННЫЕ ВИДЫ ИСПОЛЬЗОВАНИЯ ЗЕМЕЛЬНЫХ УЧАСТКОВ И ОБЪЕКТОВ КАПИТАЛЬНОГО СТРОИТЕЛЬСТВА							
14	1.15	Хранение и переработка сельскохозяйственной продукции	не подлежат установлению				3 метра

Ограничения использования земельных участков и объектов капитального строительства, устанавливаемые в соответствии с законодательством Российской Федерации, определяются пунктом 22 настоящих Правил.

6. Градостроительный регламент территориальных зон СХ2

№ п/п	Код ВРИ	Наименование ВРИ	Предельные (минимальные и (или) максимальные) размеры земельных участков, в том числе их площадь, м ²		Максимальный процент застройки в границах земельного участка	Предельное количество этажей или предельная высота зданий, строений, сооружений	Минимальные отступы от границ земельных участков в целях определения мест допустимого размещения зданий, строений, сооружений, за пределами которых запрещено строительство зданий, строений, сооружений
			min	max			
ОСНОВНЫЕ ВИДЫ РАЗРЕШЕННОГО ИСПОЛЬЗОВАНИЯ ЗЕМЕЛЬНЫХ УЧАСТКОВ И ОБЪЕКТОВ КАПИТАЛЬНОГО СТРОИТЕЛЬСТВА							
1	1.15	Хранение и переработка сельскохозяйственной продукции	не подлежат установлению				3 метра
2	1.18	Обеспечение сельскохозяйственного производства	не подлежат установлению				3 метра
3	3.1.1	Предоставление коммунальных услуг	не подлежат установлению				
4	6.9	Склад	не подлежат установлению		60%	не подлежит установлению	3 метра
5	6.9.1	Складские площадки	не подлежат установлению				
6	12.0	Земельные участки (территории) общего пользования	не подлежат установлению				
УСЛОВНО РАЗРЕШЕННЫЕ ВИДЫ ИСПОЛЬЗОВАНИЯ ЗЕМЕЛЬНЫХ УЧАСТКОВ И ОБЪЕКТОВ КАПИТАЛЬНОГО СТРОИТЕЛЬСТВА							
7	1.7	Животноводство	не подлежат установлению				3 метра
8	6.4	Пищевая промышленность	не подлежат установлению				3 метра

Ограничения использования земельных участков и объектов капитального строительства, устанавливаемые в соответствии с законодательством Российской Федерации, определяются пунктом 22 настоящих Правил.

7. Градостроительный регламент территориальной зоны СХЗ

№ п/п	Код ВРИ	Наименование ВРИ	Предельные (минимальные и (или) максимальные) размеры земельных участков, в том числе их площадь, м ²		Максимальный процент застройки в границах земельного участка	Предельное количество этажей или предельная высота зданий, строений, сооружений	Минимальные отступы от границ земельных участков в целях определения мест допустимого размещения зданий, строений, сооружений, за пределами которых запрещено строительство зданий, строений, сооружений
			min	max			
ОСНОВНЫЕ ВИДЫ РАЗРЕШЕННОГО ИСПОЛЬЗОВАНИЯ ЗЕМЕЛЬНЫХ УЧАСТКОВ И ОБЪЕКТОВ КАПИТАЛЬНОГО СТРОИТЕЛЬСТВА							
1	1.10	Птицеводство	не подлежат установлению				3 метра
2	1.15	Хранение и переработка сельскохозяйственной продукции	не подлежат установлению				3 метра
3	1.18	Обеспечение сельскохозяйственного производства	не подлежат установлению				3 метра
4	3.1.1	Предоставление коммунальных услуг	не подлежат установлению				
УСЛОВНО РАЗРЕШЕННЫЕ ВИДЫ ИСПОЛЬЗОВАНИЯ ЗЕМЕЛЬНЫХ УЧАСТКОВ И ОБЪЕКТОВ КАПИТАЛЬНОГО СТРОИТЕЛЬСТВА							
5	6.9	Склад	не подлежат установлению		60%	не подлежит установлению	3 метра
6	6.9.1	Складские площадки	не подлежат установлению				

Ограничения использования земельных участков и объектов капитального строительства, устанавливаемые в соответствии с законодательством Российской Федерации, определяются пунктом 22 настоящих Правил.

8. Градостроительный регламент территориальной зоны Р1/1

№ п/п	Код ВРИ	Наименование ВРИ	Предельные (минимальные и (или) максимальные) размеры земельных участков, в том числе их площадь, м ²		Максимальный процент застройки в границах земельного участка	Предельное количество этажей или предельная высота зданий, строений, сооружений	Минимальные отступы от границ земельных участков в целях определения мест допустимого размещения зданий, строений, сооружений, за пределами которых запрещено строительство зданий, строений, сооружений
			min	max			
ОСНОВНЫЕ ВИДЫ РАЗРЕШЕННОГО ИСПОЛЬЗОВАНИЯ ЗЕМЕЛЬНЫХ УЧАСТКОВ И ОБЪЕКТОВ КАПИТАЛЬНОГО СТРОИТЕЛЬСТВА							
1	3.6.2.	Парки культуры и отдыха	не подлежат установлению				
2	12.0.2	Благоустройство территории	не подлежат установлению				
3	3.1.1	Предоставление коммунальных услуг	не подлежат установлению				
УСЛОВНО РАЗРЕШЕННЫЕ ВИДЫ ИСПОЛЬЗОВАНИЯ ЗЕМЕЛЬНЫХ УЧАСТКОВ И ОБЪЕКТОВ КАПИТАЛЬНОГО СТРОИТЕЛЬСТВА							
4	4.6	Общественное питание	200	1000	50%	не подлежит установлению	3 метра
5	5.1.4	Оборудованные площадки для занятий спортом	не подлежат установлению				3 метра

Ограничения использования земельных участков и объектов капитального строительства, устанавливаемые в соответствии с законодательством Российской Федерации, определяются пунктом 22 настоящих Правил.

9. Градостроительный регламент территориальной зоны СН1/1

№ п/п	Код ВРИ	Наименование ВРИ	Предельные (минимальные и (или) максимальные) размеры земельных участков, в том числе их площадь, м ²		Максимальный процент застройки в границах земельного участка	Предельное количество этажей или предельная высота зданий, строений, сооружений	Минимальные отступы от границ земельных участков в целях определения мест допустимого размещения зданий, строений, сооружений, за пределами которых запрещено строительство зданий, строений, сооружений
			min	max			
ОСНОВНЫЕ ВИДЫ РАЗРЕШЕННОГО ИСПОЛЬЗОВАНИЯ ЗЕМЕЛЬНЫХ УЧАСТКОВ И ОБЪЕКТОВ КАПИТАЛЬНОГО СТРОИТЕЛЬСТВА							
1	12.1	Ритуальная деятельность	не подлежат установлению	400000	не подлежат установлению		3 метра
2	12.0	Земельные участки (территории) общего пользования	не подлежат установлению				
3	12.0.1	Улично-дорожная сеть	не подлежат установлению				
4	12.0.2	Благоустройство территории	не подлежат установлению				
5	3.1.1	Предоставление коммунальных услуг	не подлежат установлению				
УСЛОВНО РАЗРЕШЕННЫЕ ВИДЫ ИСПОЛЬЗОВАНИЯ ЗЕМЕЛЬНЫХ УЧАСТКОВ И ОБЪЕКТОВ КАПИТАЛЬНОГО СТРОИТЕЛЬСТВА							
6	3.7.1	Осуществление религиозных обрядов	не подлежат установлению				3 метра

Ограничения использования земельных участков и объектов капитального строительства, устанавливаемые в соответствии с законодательством Российской Федерации, определяются пунктом 22 настоящих Правил.

10. Градостроительный регламент территориальной зоны СН2/1

№ п/п	Код ВРИ	Наименование ВРИ	Предельные (минимальные и (или) максимальные) размеры земельных участков, в том числе их площадь, м ²		Максимальный процент застройки в границах земельного участка	Предельное количество этажей или предельная высота зданий, строений, сооружений	Минимальные отступы от границ земельных участков в целях определения мест допустимого размещения зданий, строений, сооружений, за пределами которых запрещено строительство зданий, строений, сооружений
			min	max			
ОСНОВНЫЕ ВИДЫ РАЗРЕШЕННОГО ИСПОЛЬЗОВАНИЯ ЗЕМЕЛЬНЫХ УЧАСТКОВ И ОБЪЕКТОВ КАПИТАЛЬНОГО СТРОИТЕЛЬСТВА							
1	12.2	Специальная деятельность	не подлежат установлению				
2	3.1.1	Предоставление коммунальных услуг	не подлежат установлению				
УСЛОВНО РАЗРЕШЕННЫЕ ВИДЫ ИСПОЛЬЗОВАНИЯ ЗЕМЕЛЬНЫХ УЧАСТКОВ И ОБЪЕКТОВ КАПИТАЛЬНОГО СТРОИТЕЛЬСТВА							
3	Не устанавливаются						

Ограничения использования земельных участков и объектов капитального строительства, устанавливаемые в соответствии с законодательством Российской Федерации, определяются пунктом 22 настоящих Правил.

11. Градостроительный регламент территориальной зоны СО1

№ п/п	Код ВРИ	Наименование ВРИ	Предельные (минимальные и (или) максимальные) размеры земельных участков, в том числе их площадь, м ²		Максимальный процент застройки в границах земельного участка	Предельное количество этажей или предельная высота зданий, строений, сооружений	Минимальные отступы от границ земельных участков в целях определения мест допустимого размещения зданий, строений, сооружений, за пределами которых запрещено строительство зданий, строений, сооружений	
			min	max				
ОСНОВНЫЕ ВИДЫ РАЗРЕШЕННОГО ИСПОЛЬЗОВАНИЯ ЗЕМЕЛЬНЫХ УЧАСТКОВ И ОБЪЕКТОВ КАПИТАЛЬНОГО СТРОИТЕЛЬСТВА								
1	13.0	Земельные участки общего назначения	100	2000	50%	13 метров	3 метра	
2	13.1	Ведение огородничества	100	4500	0%	не подлежат установлению		
3	13.2	Ведение садоводства	400	2000	30%	3 этажа /13 метров	3 метра	
4	3.1.1	Предоставление коммунальных услуг	не подлежат установлению					
5	12.0.2	Благоустройство территории	не подлежат установлению					
УСЛОВНО РАЗРЕШЕННЫЕ ВИДЫ ИСПОЛЬЗОВАНИЯ ЗЕМЕЛЬНЫХ УЧАСТКОВ И ОБЪЕКТОВ КАПИТАЛЬНОГО СТРОИТЕЛЬСТВА								
6	Не устанавливаются							

Ограничения использования земельных участков и объектов капитального строительства, устанавливаемые в соответствии с законодательством Российской Федерации, определяются пунктом 22 настоящих Правил.

22. Ограничения использования земельных участков и объектов капитального строительства, устанавливаемые в соответствии с законодательством Российской Федерации

1. На территории Першинского сельского поселения Нижнедевицкого муниципального района Воронежской области располагаются следующие зоны с особыми условиями использования территории:

- 1) охранная зона объектов электроэнергетики (объектов электросетевого хозяйства и объектов по производству электрической энергии);
- 2) охранная зона трубопроводов (газопроводов, нефтепроводов и нефтепродуктопроводов, аммиакопроводов);
- 3) охранная зона стационарных пунктов наблюдений за состоянием окружающей среды, ее загрязнением;
- 4) зоны санитарной охраны источников питьевого и хозяйственно-бытового водоснабжения, а также устанавливаемые в случаях, предусмотренных Водным кодексом Российской Федерации, в отношении подземных водных объектов зоны специальной охраны;
- 5) санитарно-защитная зона;
- 6) охранная зона пунктов государственной геодезической сети, государственной нивелирной сети и государственной гравиметрической сети;
- 7) зона минимальных расстояний до магистральных или промышленных трубопроводов (газопроводов, нефтепроводов и нефтепродуктопроводов, аммиакопроводов).

2. Ограничения для зон с особыми условиями использования территории установлены в соответствии с действующими нормативами.

№ п/п	Вид зоны	Ограничения в использовании земельных участков и объектов капитального строительства	Основания установления ограничений
1	Охранная зона объектов электроэнергетики (объектов электросетевого хозяйства и объектов по производству электрической энергии)	1. В охранных зонах объектов электросетевого хозяйства, размещенных на земельных участках, запрещается осуществлять любые действия, которые могут нарушить безопасную работу объектов электросетевого хозяйства, в том числе привести к их повреждению или уничтожению, и (или) повлечь причинение вреда жизни, здоровью граждан и имуществу физических или юридических лиц, а также повлечь нанесение экологического ущерба и возникновение пожаров, в том числе: - набрасывать на провода и опоры воздушных линий	Постановление Правительства Российской Федерации от 24.02.2009 № 160 «О порядке установления охранных зон объектов электросетевого хозяйства и особых условий использования земельных участков, расположенных в границах таких зон» Постановление Правительства Российской Федерации от 18.11.2013 № 1033 «О порядке

	<p>электропередачи посторонние предметы, а также подниматься на опоры воздушных линий электропередачи.</p> <ul style="list-style-type: none"> - размещать любые объекты и предметы (материалы) в пределах созданных в соответствии с требованиями нормативно-технических документов проходов и подъездов для доступа к объектам электросетевого хозяйства, а также проводить любые работы и возводить сооружения, которые могут препятствовать доступу к объектам электросетевого хозяйства, без создания необходимых для такого доступа проходов и подъездов; - находиться в пределах огороженной территории и помещениях распределительных устройств и подстанций, открывать двери и люки распределительных устройств и подстанций, производить переключения и подключения в электрических сетях (указанное требование не распространяется на работников, занятых выполнением разрешённых в установленном порядке работ), разводить огонь в пределах охраняемых зон вводных и распределительных устройств, подстанций, воздушных линий электропередачи, а также в охраняемых зонах кабельных линий электропередачи; - размещать свалки; - производить работы ударными механизмами, сбрасывать тяжести массой свыше 5 тонн, производить сброс и слив едких и коррозионных веществ и горюче-смазочных материалов (в охраняемых зонах подземных кабельных линий электропередачи). <p>2. Для объектов электросетевого хозяйства напряжением свыше 1000 вольт, помимо действий, предусмотренных пунктом 1, запрещается:</p> <ul style="list-style-type: none"> - складировать или размещать хранилища любых, в том числе горюче-смазочных материалов; - размещать детские и спортивные площадки, стадионы, рынки, торговые точки, полевые станы, загоны для скота, гаражи и стоянки всех видов машин и механизмов, проводить любые мероприятия, связанные с большим скоплением людей, не занятых выполнением разрешённых в установленном порядке работ (в охраняемых зонах воздушных линий электропередачи); - использовать (запускать) любые летательные аппараты, в том числе воздушных змеев, спортивные модели летательных аппаратов 	<p>установления охраняемых зон объектов по производству электрической энергии и особых условий использования земельных участков, расположенных в границах таких зон»</p>
--	--	--

	<p>(в охранных зонах воздушных линий электропередачи);</p> <ul style="list-style-type: none"> - бросать якоря с судов и осуществлять их проход с отданными якорями, цепями, лотами, волокушами и талпами (в охранных зонах подводных кабельных линий электропередачи); - осуществлять проход судов с поднятыми стрелами кранов и других механизмов (в охранных зонах воздушных линий электропередачи). <p>3. Без письменного решения о согласовании сетевой организации запрещается:</p> <ul style="list-style-type: none"> - строительство, капитальный ремонт, реконструкция или снос зданий и сооружений; - горные, взрывные, мелiorативные работы, в том числе связанные с временным затоплением земель; - посадка и вырубка деревьев и кустарников; - дноуглубительные, землечерпальные и погрузочно-разгрузочные работы, добыча рыбы, других водных животных и растений придонными орудиями лова, устройство водопоев, колка и заготовка льда (в охранных зонах подводных кабельных линий электропередачи); - проход судов, у которых расстояние по вертикали от верхнего крайнего габарита с грузом или без груза до нижней точки провеса проводов переходов воздушных линий электропередачи через водоёмы менее минимально допустимого расстояния, в том числе с учётом максимального уровня подъёма воды при паводке; - проезд машин и механизмов, имеющих общую высоту с грузом или без груза от поверхности дороги более 4,5 метра (в охранных зонах воздушных линий электропередачи); - земляные работы на глубине более 0,3 метра (на вспахиваемых землях на глубине более 0,45 метра), а также планировка грунта (в охранных зонах подземных кабельных линий электропередачи); - полив сельскохозяйственных культур в случае, если высота струи воды может составить свыше 3 метров (в охранных зонах воздушных линий электропередачи); - полевые сельскохозяйственные работы с применением сельскохозяйственных машин и оборудования высотой более 4 метров (в охранных зонах воздушных линий электропередачи) или полевые сельскохозяйственные работы, связанные с вспашкой
--	--

земли (в охранных зонах кабельных линий электропередачи).

4. Для объектов электросетевого хозяйства напряжением до 1000 вольт, помимо действий, предусмотренных пунктом 3, без письменного решения о согласовании сетевых организаций запрещается:

- размещать детские и спортивные площадки, стадионы, рынки, торговые точки, полевые станы, загоны для скота, гаражи и стоянки всех видов машин и механизмов, садовые, огородные земельные участки и иные объекты недвижимости, расположенные в границах территории ведения гражданами садоводства или огородничества для собственных нужд объекты жилищного строительства, в том числе индивидуального (в охранных зонах воздушных линий электропередачи);

- складировать или размещать хранилища любых, в том числе горюче-смазочных материалов;

- уstraивать причалы для стоянки судов, барж и плавучих кранов, бросать якоря с судов и осуществлять их проход с отданными якорями, цепями, лотами, волокушами и трапами (в охранных зонах подводных кабельных линий электропередачи).

5. В охранных зонах объектов по производству электрической энергии запрещается осуществлять действия, которые могут нарушить безопасную работу объектов, в том числе привести к их повреждению или уничтожению и (или) повлечь причинение вреда жизни, здоровью граждан и имуществу физических или юридических лиц, а также нанесение вреда окружающей среде и возникновение пожаров и чрезвычайных ситуаций, а именно:

- убирать, перемещать, засыпать и повреждать предупреждающие знаки;

- размещать кладбища, скотомогильники, захоронения отходов производства и потребления, радиоактивных, химических, взрывчатых, токсичных, отравляющих и ядовитых веществ;

- производить сброс и слив едких и коррозионных веществ, в том числе растворов кислот, щелочей и солей, а также горюче-смазочных материалов;

- разводить огонь и размещать какие-либо открытые или закрытые источники огня;

		<p>- проводить работы, размещать объекты и предметы, возводить сооружения, которые могут препятствовать доступу к объектам, без создания необходимых для такого доступа проходов и подъездов;</p> <p>- производить работы ударными механизмами, сбрасывать тяжести массой свыше 5 тонн;</p> <p>- складировать любые материалы, в том числе взрывоопасные, пожароопасные и горюче-смазочные.</p> <p>6. Без письменного согласования владельцев объектов по производству электрической энергии запрещается:</p> <p>- размещать детские и спортивные площадки, стадионы, рынки, торговые точки, полевые станы, загоны для скота, гаражи и стоянки всех видов машин и механизмов;</p> <p>- проводить любые мероприятия, связанные с пребыванием людей, не занятых выполнением работ, разрешенных в установленном порядке;</p> <p>- осуществлять горные, взрывные, мелноративные работы, в том числе связанные с временным затоплением земель.</p>	
2	<p>Охранная зона трубопроводов (газопроводов, нефтепроводов и амниакопроводов)</p>	<p>1. В охранных зонах трубопроводов запрещается производить всякого рода действия, могущие нарушить нормальную эксплуатацию трубопроводов либо привести к их повреждению, в частности:</p> <p>- перемещать, засыпать и ломать опознавательные и сигнальные знаки, контролировать - измерительные пункты;</p> <p>- открывать люки, калитки и двери необслуживаемых усилительных пунктов кабельной связи, огражденный узлов линейной арматуры, станций катодной и дренажной защиты, линейных и смотровых колодцев и других линейных устройств, открывать и закрывать краны и задвижки, отключать или включать средства связи, энергоснабжения и телемеханики трубопроводов;</p> <p>- уstraивать всякого рода свалки, выливать растворы кислот, солей и щелочей;</p> <p>- разрушать берегоукрепительные сооружения, водопропускные устройства, земляные и иные сооружения (устройства), предохраняющие трубопроводы от разрушения, а прилегающую территорию и окружающую местность - от аварийного разлива транспортируемой продукции;</p> <p>- бросать якоря, проходить с отданными якорями, цепями, лотами,</p>	<p>Федеральный закон от 31.03.1999 № 69-ФЗ «О газоснабжении в Российской Федерации»</p> <p>«Правила охраны магистральных трубопроводов», утвержденные Минтопэнерго России 29.04.1992, постановлением Госгортехнадзора России от 22.04.1992 № 9</p> <p>Постановление Госгортехнадзора России от 23.11.1994 № 61 «О распространении «Правил охраны магистральных трубопроводов» на магистральные амниакопроводы»</p> <p>Постановление Правительства Российской Федерации от 08.09.2017 № 1083 «Об утверждении Правил охраны магистральных газопроводов и о внесении изменений в Положение о представлении в федеральный орган исполнительной власти (его</p>

	<p>волокушами и тралами, производить дноуглубительные и землечерпальные работы,</p> <p>- разводить огонь и размещать какие-либо открытые или закрытые источники огня.</p> <p>2. В охранных зонах трубопроводов без письменного разрешения предпринять трубопроводного транспорта запрещается:</p> <p>- возводить любые постройки и сооружения; на расстоянии ближе 1000 м от оси аммиакопровода запрещается: строить коллективные сады с жилыми домами, устраивать массовые спортивные соревнования, соревнования с участием зрителей, купания, массовый отдых людей, любительское рыболовство, расположение временных полевых жилищ и станков любого назначения, загоны для скота,</p> <p>- высаживать деревья и кустарники всех видов, складировать корма, удобрения, материалы, сено и солому, располагать коновязи, содержать скот, выделять рыбопромысловые участки, производить добычу рыбы, а также водных животных и растений, устраивать водопой, производить колку и заготовку льда,</p> <p>- сооружать проезды и выезды и переезды через трассы трубопроводов, устраивать стоянки автомобильного транспорта, тракторов и механизмов, размещать сады и огороды,</p> <p>- производить мелноративные земляные работы, сооружать оросительные и осушительные системы;</p> <p>- производить всякого рода открытые и подземные, горные, строительные, монтажные и взрывные работы, планировку грунта.</p> <p>3. В охранных зонах магистральных газопроводов запрещается:</p> <p>- перемещать, засыпать, повреждать и разрушать контрольно-измерительные и контрольно-диагностические пункты, предупредительные надписи, опознавательные и сигнальные знаки местонахождения магистральных газопроводов;</p> <p>- открывать двери и люки необслуживаемых усилительных пунктов на кабельных линиях связи, калитки ограждений узлов линейной арматуры, двери установок электрохимической защиты, люки линейных и смотровых колодцев, открывать и закрывать краны, задвижки, отключать и включать средства связи, энергоснабжения, устройства телемеханики магистральных газопроводов;</p>	<p>территориальные органы), уполномоченный Правительством Российской Федерации на осуществление государственного кадастрового учета, государственной регистрации прав, ведение Единого государственного реестра недвижимости и предоставление сведений, содержащихся в Едином государственном реестре недвижимости, федеральными органами исполнительной власти, органами государственной власти субъектов Российской Федерации и органами местного самоуправления дополнительных сведений, воспроизводимых на публичных кадастровых картах»</p> <p>Постановление Правительства Российской Федерации от 20.11.2000 № 878 «Об утверждении Правил охраны газораспределительных сетей»</p>
--	--	---

- устранивать свалки, осуществлять сброс и слив едких и коррозионно-агрессивных веществ и горюче-смазочных материалов;
 - складировать любые материалы, в том числе горюче-смазочные, или размещать хранилища любых материалов;
 - повреждать берегозащитные, водовыпускные сооружения, земляные и иные сооружения (устройства), предохраняющие магистральный газопровод от разрушения;
 - осуществлять постановку судов и плавучих объектов на якорь, добычу морских млекопитающих, рыболовство придонными орудиями добычи (вылова) водных биологических ресурсов, плавание с вытравленной якорь-цепью;
 - проводить дноуглубительные и другие работы, связанные с изменением дна и берегов водных объектов, за исключением работ, необходимых для технического обслуживания объекта магистрального газопровода;
 - проводить работы с использованием ударно-импульсных устройств и вспомогательных механизмов, сбрасывать грузы;
 - осуществлять рекреационную деятельность (кроме деятельности по размещению туристских стоянок), разводить костры и размещать источники огня;
 - огораживать и перегораживать охранные зоны;
 - размещать какие-либо здания, строения, сооружения, не относящиеся к объектам, указанным в пункте 2 Правил, за исключением объектов, указанных в подпунктах «д» – «к» и «м» пункта 6 Правил, утвержденных Постановлением Правительства РФ от 08.09.2017 № 1083;
 - осуществлять несанкционированное подключение (присоединение) к магистральному газопроводу.
4. В охранных зонах магистральных газопроводов без письменного разрешения собственника магистрального газопровода или организации, эксплуатирующей магистральный газопровод не допускается:
- проведение горных, взрывных, строительных, монтажных, мелноративных работ, в том числе работ, связанных с затоплением земель;
 - осуществление посадки и вырубки деревьев и кустарников;
 - проведение погрузочно-разгрузочных работ, устройство водопоев

	<p>скота, колка и заготовка льда;</p> <ul style="list-style-type: none"> - проведение земляных работ на глубине более чем 0,3 метра, планировка грунта; - сооружение запруд на реках и ручьях; - складирование кормов, удобрений, сена, соломы, размещение полевых станков и загонов для скота; - размещение туристских стоянок; - размещение гаражей, стоянок и парковок транспортных средств; - сооружение переэдов через магистральные газопроводы; - прокладка инженерных коммуникаций; - проведение инженерных изысканий, связанных с бурением скважин и устройством шурфов; - устройство причалов для судов и пляжей; - проведение работ на объектах транспортной инфраструктуры, находящихся на территории охранной зоны; - проведение работ, связанных с временным затоплением земель, не относящихся к землям сельскохозяйственного назначения. <p>5. В границах охранной зоны газораспределительных сетей запрещается:</p> <ul style="list-style-type: none"> - строить объекты жилищно-гражданского и производственного назначения; - сносить и реконструировать мосты, коллекторы, автомобильные и железные дороги с расположенными на них газораспределительными сетями без предварительного выноса этих газопроводов по согласованию с эксплуатационными организациями; - разрушать берегоукрепительные сооружения, водопропускные устройства, земляные и иные сооружения, предохраняющие газораспределительные сети от разрушений; - перемещать, повреждать, засыпать и уничтожать опознавательные знаки, контрольно-измерительные пункты и другие устройства газораспределительных сетей; - устранять свалки и склады, разливать растворы кислот, солей, щелочей и других химически активных веществ; - огораживать и перегораживать охранные зоны, препятствовать доступу персонала эксплуатационных организаций к газораспределительным сетям, проведение обслуживания и
--	---

		<p>устранению поврежденных газораспределительных сетей;</p> <ul style="list-style-type: none"> - разводить огонь и размещать источники огня; - рыть погребя, копать и обрабатывать почву сельскохозяйственными и мелкоративными орудиями и механизмами на глубину более 0,3 метра; - открывать калитки и двери газорегуляторных пунктов, станций катодной и дренажной защиты, люки подземных колодцев, включать или отключать электроснабжение средств связи, освещения и систем телемеханики; - набрасывать, приставлять и привязывать к опорам и надземным газопроводам, ограждениям и зданиям газораспределительных сетей посторонние предметы, лестницы, влезать на них; - самовольно подключаться к газораспределительным сетям. 	
3	<p>Охранная зона стационарных пунктов наблюдений за состоянием окружающей среды, ее загрязнением</p>	<p>В пределах охранных зон стационарных пунктов наблюдений устанавливаются ограничения на хозяйственную деятельность, которая может отразиться на достоверности информации о состоянии окружающей природной среды, ее загрязнении.</p> <p>На земельные участки, через которые осуществляется проезд или проезд к стационарным пунктам наблюдений, входящим в государственную наблюдательную сеть, могут быть установлены сервитуты в порядке, определенном законодательством Российской Федерации.</p>	<p>Постановление Правительства Российской Федерации от 27.08.1999 № 972 «Об утверждении Положения о создании охранных зон стационарных пунктов наблюдений за состоянием окружающей природной среды, ее загрязнением»</p>
4	<p>Зоны санитарной охраны источников питьевого и хозяйственно-бытового водоснабжения, а также устанавливаемые в случаях, предусмотренных Водным кодексом Российской Федерации, в отношении подземных водных объектов зоны специальной охраны</p>	<p>В зоне санитарной охраны источников питьевого и хозяйственно-бытового водоснабжения запрещается сброс сточных, в том числе дренажных, вод.</p> <p>На территории зоны санитарной охраны подземных источников водоснабжения:</p> <ol style="list-style-type: none"> 1. В первом поясе не допускается: <ul style="list-style-type: none"> - посадка высокоствольных деревьев; - все виды строительства, не имеющие непосредственного отношения к эксплуатации, реконструкции и расширению водопроводных сооружений, в том числе прокладка трубопроводов различного назначения; - размещение жилых и хозяйственно-бытовых зданий; - проживание людей; - применение ядохимикатов и удобрений. 	<p>Водный кодекс Российской Федерации</p> <p>СанПиН 2.1.4.1110-02 «Зоны санитарной охраны источников водоснабжения и водопроводов питьевого назначения»</p>

2. Во втором поясе запрещено:

- закачка отработанных вод в подземные горизонты, подземное складирование твёрдых отходов и разработка недр земли;
 - размещение кладбищ, скотомогильников, полей ассенизации, полей фильтрации, навозохранилищ, силосных траншей, животноводческих и птицеводческих предприятий и других объектов, обуславливающих опасность микробного загрязнения подземных вод;
 - применение удобрений и ядохимикатов;
 - рубка леса главного пользования и реконструкция;
 - размещение складов горюче-смазочных материалов, ядохимикатов и минеральных удобрений, накопителей промстоков, шламоохранилищ и других объектов, обуславливающих опасность химического загрязнения подземных вод.
- Бурение новых скважин и новое строительство, связанное с нарушением почвенного покрова, производится при обязательном согласовании с центром государственного санитарно-эпидемиологического надзора.

3. В третьем поясе запрещено:

- закачка отработанных вод в подземные горизонты, подземное складирование твёрдых отходов и разработка недр земли;
 - размещение складов горюче-смазочных материалов, ядохимикатов и минеральных удобрений, накопителей промстоков, шламоохранилищ и других объектов, обуславливающих опасность химического загрязнения подземных вод. Размещение таких объектов допускается в пределах третьего пояса зоны санитарной охраны только при использовании защищённых подземных вод, при условии выполнения специальных мероприятий по защите водоносного горизонта от загрязнения при наличии санитарно-эпидемиологического заключения центра государственного санитарно-эпидемиологического надзора, выданного с учётом заключения органов геологического контроля.
- Бурение новых скважин и новое строительство, связанное с нарушением почвенного покрова, производится при обязательном согласовании с центром государственного санитарно-эпидемиологического надзора.

На территории зоны санитарной охраны поверхностных источников водоснабжения:

1. В первом поясе не допускается:

- посадка высокоствольных деревьев;
- все виды строительства, не имеющие непосредственного отношения к эксплуатации, реконструкции и расширению водопроводных сооружений, в том числе прокладка трубопроводов различного назначения;
- размещение жилых и хозяйственно-бытовых зданий;
- проживание людей;
- применение ядохимикатов и удобрений;
- спуск любых сточных вод, в том числе сточных вод водного транспорта;
- купание, стирка белья, водопой скота и другие виды водопользования, оказывающие влияние на качество воды.

2. Во втором поясе не допускается:

- рубка леса главного пользования и реконструкции, а также закрепление за лесозаготовительными предприятиями древесины на корню и лесосечного фонда долгосрочного пользования (допускается только рубки ухода и санитарные рубки леса);
- расположение стойбищ и выпас скота, а также всякое другое использование водоема и земельных участков, лесных угодий в пределах прибрежной полосы шириной не менее 500 м, которое может привести к ухудшению качества или уменьшению количества воды источника водоснабжения;
- отведение сточных вод в зоне водосбора источника водоснабжения, включая его притоки, не отвечающих гигиеническим требованиям к охране поверхностных вод;
- размещение кладбищ, скотомогильников, полей ассенизации, полей фильтрации, навозохранилищ, силосных траншей, животноводческих и птицеводческих предприятий и других объектов, обусловливающих опасность микробного загрязнения подземных вод;
- применение удобрений и ядохимикатов;
- рубка леса главного пользования и реконструкции;
- сброс промышленных, сельскохозяйственных, городских и ливневых сточных вод, содержание в которых химических веществ

и микроорганизмов превышает установленные санитарными правилами гигиенические нормативы качества воды (с учетом Определения Верховного Суда Российской Федерации от 25.09.2014 № АПЛ14-393);

- размещение складов горюче-смазочных материалов, ядохимикатов и минеральных удобрений, накопителей промстоков, шламохранилищ и других объектов, обуславливающих опасность химического загрязнения подземных вод.

Регулирование отведения территории для нового строительства жилых, промышленных и сельскохозяйственных объектов, а также согласование изменений технологий действующих предприятий, связанных с повышением степени опасности загрязнения сточными водами источника водоснабжения производится при согласовании с центром государственного санитарно-эпидемиологического надзора.

Все работы, в том числе добыча песка, гравия, донноуглубительные, в пределах акватории зоны санитарной охраны допускаются по согласованию с центром государственного санитарно - эпидемиологического надзора лишь при обосновании гидрологическими расчетами отсутствия ухудшения качества воды в створе водозабора.

Использование химических методов борьбы с эвтрофикацией водоемов допускается при условии применения препаратов, имеющих положительное санитарно - эпидемиологическое заключение государственной санитарно - эпидемиологической службы Российской Федерации.

Использование источников водоснабжения в пределах второго пояса зоны санитарной охраны для купания, туризма, водного спорта и рыбной ловли допускается в установленных местах при условии соблюдения гигиенических требований к охране поверхностных вод, а также гигиенических требований к зонам рекреации водных объектов.

3. В третьем поясе не допускается отведение сточных вод в зоне водосбора источника водоснабжения, включая его притоки, не отвечающих гигиеническим требованиям к охране поверхностных вод.

		<p>Регулирование отведения территории для нового строительства жилых, промышленных и сельскохозяйственных объектов, а также согласование изменений технологий действующих предприятий, связанных с повышением степени опасности загрязнения сточными водами источника водоснабжения производится при согласовании с центром государственного санитарно-эпидемиологического надзора.</p> <p>Все работы, в том числе добыча песка, гравия, донноуглубительные, в пределах акватории зоны санитарной охраны допускаются по согласованию с центром государственного санитарно - эпидемиологического надзора лишь при обосновании гидрологическими расчетами отсутствия ухудшения качества воды в створе водозабора.</p> <p>Использование химических методов борьбы с эвтрофикацией водоемов допускается при условии применения препаратов, имеющих положительное санитарно - эпидемиологическое заключение государственной санитарно - эпидемиологической службы Российской Федерации.</p>	
5	Санитарно-защитная зона	<p>В границах санитарно-защитной зоны не допускается использования земельных участков в целях:</p> <ul style="list-style-type: none"> - размещения жилой застройки, объектов образовательного и медицинского назначения, спортивных сооружений открытого типа, организаций отдыха детей и их оздоровления, зон рекреационного назначения и для ведения садоводства; - размещения объектов для производства и хранения лекарственных средств, объектов пищевых отраслей промышленности, оптовых складов продовольственного сырья и пищевой продукции, комплексов водопроводных сооружений для подготовки и хранения питьевой воды, использования земельных участков в целях производства, хранения и переработки сельскохозяйственной продукции, предназначенной для дальнейшего использования в качестве пищевой продукции, если химическое, физическое и (или) биологическое воздействие объекта, в отношении которого установлена санитарно-защитная зона, приведет к нарушению качества и безопасности таких средств, сырья, воды и продукции в соответствии с установленными требованиями. 	<p>Постановление Правительства Российской Федерации от 03.03.2018 № 222 «Об утверждении Правил установления санитарно-защитных зон и использования земельных участков, расположенных в границах санитарно-защитных зон»</p>
6	Охранная зона пунктов	В пределах границ охранных зон пунктов запрещается	<p>Постановление Правительства РФ от</p>

	государственной геодезической сети, государственной нивелирной сети и государственной гравиметрической сети	использование земельных участков для осуществления видов деятельности, приводящих к повреждению или уничтожению наружных опознавательных знаков пунктов, нарушению неизменности местоположения их центров, уничтожению, перемещению, засыпке или повреждению составных частей пунктов. Также на земельных участках в границах охранных зон пунктов запрещается проведение работ, размещение объектов и предметов, которые могут препятствовать доступу к пунктам.	21.08.2019 № 1080 «Об охранных зонах пунктов государственной геодезической сети, государственной нивелирной сети и государственной гравиметрической сети»
7	Зона минимальных расстояний до магистральных или промышленных трубопроводов (газопроводов, нефтепроводов и нефтепродуктопроводов, аммиакопроводов)	Перечень ограниченный использования земельных участков в границах зоны минимальных расстояний до магистральных или промышленных трубопроводов определяется Правительством РФ в положении о данном виде зоны с особыми условиями использования территории.	

Приложение № 1
к правилам землепользования и застройки
Першинского сельского поселения
Нижедевицкого муниципального района
Воронежской области

СВЕДЕНИЯ О ГРАНИЦАХ ТЕРРИТОРИАЛЬНЫХ ЗОН,
СОДЕРЖАЩИЕ ГРАФИЧЕСКОЕ ОПИСАНИЕ МЕСТОПОЛОЖЕНИЯ
ГРАНИЦ ТЕРРИТОРИАЛЬНЫХ ЗОН, ПЕРЕЧЕНЬ КООРДИНАТ
ХАРАКТЕРНЫХ ТОЧЕК ГРАНИЦ ТЕРРИТОРИАЛЬНЫХ ЗОН
СЕЛА ПЕРШИНО

ОПИСАНИЕ МЕСТОПОЛОЖЕНИЯ ГРАНИЦ

Зона застройки индивидуальными жилыми домами села Першино - Ж1/1

(наименование объекта, местоположение границ которого описано
(далее - объект)

Раздел 1

Сведения об объекте		
№ п/п	Характеристики объекта	Описание характеристик
1	2	3
1	Местоположение объекта	Воронежская область, Нижнедевицкий муниципальный район, Першинское сельское поселение, село Першино
2	Площадь объекта \pm величина погрешности определения площади ($P \pm \Delta P$)	3704608 \pm 33683 м ²
3	Иные характеристики объекта	-

Раздел 2

Сведения о местоположении границ объекта					
1. Система координат: МСК - 36, зона 1					
2. Сведения о характерных точках границ объекта					
Обозначение характерных точек границ	Координаты, м		Метод определения координат характерной точки	Средняя квадратическая погрешность положения характерной точки (Mt), м	Описание обозначения точки на местности (при наличии)
	X	Y			
1	2	3	4	5	6
1	496723.15	1239074.36	Картометрический	5.00	-
2	496542.29	1239266.37	Картометрический	5.00	-
3	496441.01	1239373.91	Картометрический	5.00	-
4	496428.88	1239433.88	Картометрический	5.00	-
5	496438.26	1239494.64	Картометрический	5.00	-
6	496469.49	1239697.04	Картометрический	5.00	-
7	496586.70	1239663.23	Картометрический	5.00	-
8	496580.30	1239669.38	Картометрический	5.00	-
9	496514.01	1239733.07	Картометрический	5.00	-
10	496527.64	1239968.15	Картометрический	5.00	-
11	496545.98	1240284.33	Картометрический	5.00	-
12	496516.21	1240387.89	Картометрический	5.00	-
13	496514.25	1240433.04	Картометрический	5.00	-
14	496524.69	1240458.47	Картометрический	5.00	-
15	496525.04	1240461.50	Картометрический	5.00	-
16	496516.21	1240482.11	Картометрический	5.00	-
17	496501.51	1240518.47	Картометрический	5.00	-
18	496502.30	1240611.86	Картометрический	5.00	-
19	496502.49	1240635.27	Картометрический	5.00	-
20	496523.07	1240684.05	Картометрический	5.00	-
21	496499.55	1240717.73	Картометрический	5.00	-
22	496479.92	1240729.49	Картометрический	5.00	-
23	496474.16	1240729.49	Картометрический	5.00	-
24	496464.21	1240729.49	Картометрический	5.00	-
25	496425.93	1240719.68	Картометрический	5.00	-
26	496379.19	1240638.94	Картометрический	5.00	-
27	496355.25	1240574.42	Картометрический	5.00	-
28	496350.33	1240543.16	Картометрический	5.00	-
29	496357.06	1240524.32	Картометрический	5.00	-
30	496359.93	1240041.56	Картометрический	5.00	-
31	496359.87	1240036.23	Картометрический	5.00	-
32	496298.27	1240036.88	Картометрический	5.00	-
33	496267.79	1240037.21	Картометрический	5.00	-
34	496256.72	1240029.53	Картометрический	5.00	-

1	2	3	4	5	6
35	496158.07	1239961.10	Картометрический	5.00	-
36	496118.47	1239933.63	Картометрический	5.00	-
37	496130.67	1239913.43	Картометрический	5.00	-
38	496085.52	1239883.38	Картометрический	5.00	-
39	495951.00	1239793.85	Картометрический	5.00	-
40	495810.44	1239700.31	Картометрический	5.00	-
41	495708.80	1239632.67	Картометрический	5.00	-
42	495678.82	1239604.23	Картометрический	5.00	-
43	495618.95	1239561.22	Картометрический	5.00	-
44	495582.93	1239571.43	Картометрический	5.00	-
45	495556.75	1239599.19	Аналитический	0.30	-
46	495497.30	1239544.35	Аналитический	0.30	-
47	495436.02	1239487.81	Картометрический	5.00	-
48	495448.86	1239462.51	Картометрический	5.00	-
49	495342.81	1239383.09	Картометрический	5.00	-
50	495217.81	1239306.45	Картометрический	5.00	-
51	495169.59	1239247.08	Картометрический	5.00	-
52	495216.08	1239208.15	Картометрический	5.00	-
53	495358.78	1239218.98	Картометрический	5.00	-
54	495347.16	1239180.63	Картометрический	5.00	-
55	495431.71	1239210.44	Картометрический	5.00	-
56	495356.03	1238933.32	Картометрический	5.00	-
57	495141.00	1238620.78	Картометрический	5.00	-
58	495205.27	1238505.77	Картометрический	5.00	-
59	495269.90	1238599.18	Картометрический	5.00	-
60	495311.19	1238695.36	Картометрический	5.00	-
61	495407.11	1238891.30	Картометрический	5.00	-
62	495435.77	1238886.15	Картометрический	5.00	-
63	495448.94	1238959.49	Картометрический	5.00	-
64	495436.72	1238962.34	Картометрический	5.00	-
65	495478.28	1239148.35	Картометрический	5.00	-
66	495498.71	1239212.12	Картометрический	5.00	-
67	495463.70	1239224.49	Картометрический	5.00	-
68	495475.42	1239263.63	Картометрический	5.00	-
69	495714.78	1239536.15	Картометрический	5.00	-
70	495719.29	1239537.65	Картометрический	5.00	-
71	495801.34	1239552.03	Картометрический	5.00	-
72	495818.04	1239555.09	Картометрический	5.00	-
73	495848.26	1239564.26	Картометрический	5.00	-
74	495872.19	1239579.35	Картометрический	5.00	-
75	495920.51	1239626.58	Картометрический	5.00	-
76	496162.75	1239793.55	Картометрический	5.00	-
77	496181.61	1239806.55	Картометрический	5.00	-
78	496278.16	1239834.76	Картометрический	5.00	-
79	496296.66	1239831.22	Картометрический	5.00	-
80	496307.16	1239824.36	Аналитический	0.30	-
81	496310.44	1239819.41	Картометрический	5.00	-
82	496318.71	1239724.05	Картометрический	5.00	-

1	2	3	4	5	6
83	496317.17	1239637.64	Картометрический	5.00	-
84	496329.72	1239560.34	Картометрический	5.00	-
85	496380.30	1239248.78	Картометрический	5.00	-
86	496544.00	1239044.57	Картометрический	5.00	-
87	496620.49	1239001.49	Картометрический	5.00	-
88	496639.29	1238990.90	Картометрический	5.00	-
1	496723.15	1239074.36	Картометрический	5.00	-
89	496003.79	1241338.94	Картометрический	5.00	-
90	496014.04	1241409.60	Картометрический	5.00	-
91	496006.68	1241467.71	Картометрический	5.00	-
92	496001.53	1241500.08	Картометрический	5.00	-
93	495974.92	1241543.19	Картометрический	5.00	-
94	495943.42	1241594.24	Картометрический	5.00	-
95	495912.68	1241612.64	Картометрический	5.00	-
96	495910.74	1241629.29	Картометрический	5.00	-
97	495909.15	1241658.89	Картометрический	5.00	-
98	495908.89	1241669.66	Картометрический	5.00	-
99	495902.57	1241667.43	Картометрический	5.00	-
100	495901.00	1241660.88	Картометрический	5.00	-
101	495901.22	1241656.27	Картометрический	5.00	-
102	495890.64	1241654.60	Картометрический	5.00	-
103	495888.40	1241658.54	Картометрический	5.00	-
104	495883.49	1241665.79	Картометрический	5.00	-
105	495854.57	1241662.05	Картометрический	5.00	-
106	495800.79	1241661.69	Картометрический	5.00	-
107	495760.65	1241659.98	Картометрический	5.00	-
108	495757.28	1241503.93	Картометрический	5.00	-
109	495763.22	1241480.01	Картометрический	5.00	-
110	495771.59	1241444.42	Картометрический	5.00	-
111	495805.54	1241370.68	Аналитический	0.10	-
112	495822.34	1241346.79	Аналитический	0.10	-
113	495879.45	1241358.39	Аналитический	0.10	-
114	495898.69	1241363.04	Аналитический	0.10	-
115	495905.57	1241355.17	Аналитический	0.10	-
116	495912.38	1241341.59	Картометрический	5.00	-
117	495922.08	1241345.60	Картометрический	5.00	-
89	496003.79	1241338.94	Картометрический	5.00	-
118	496246.55	1240485.30	Картометрический	5.00	-
119	496248.24	1240542.49	Картометрический	5.00	-
120	496273.28	1240629.34	Картометрический	5.00	-
121	496220.46	1240644.04	Картометрический	5.00	-
122	496065.06	1240671.48	Картометрический	5.00	-
123	495988.98	1240712.08	Картометрический	5.00	-
124	495926.01	1240783.67	Аналитический	0.10	-
125	495911.40	1240802.62	Аналитический	0.10	-
126	495897.59	1240835.81	Картометрический	5.00	-

1	2	3	4	5	6
127	495893.44	1240849.55	Картометрический	5.00	-
128	495864.03	1240955.36	Картометрический	5.00	-
129	495843.39	1241017.26	Картометрический	5.00	-
130	495789.47	1241075.32	Картометрический	5.00	-
131	495771.21	1241105.86	Картометрический	5.00	-
132	495752.39	1241142.59	Картометрический	5.00	-
133	495745.23	1241157.94	Картометрический	5.00	-
134	495718.71	1241309.57	Картометрический	5.00	-
135	495701.12	1241368.22	Картометрический	5.00	-
136	495685.95	1241499.63	Картометрический	5.00	-
137	495672.23	1241588.61	Картометрический	5.00	-
138	495633.77	1241660.50	Картометрический	5.00	-
139	495573.62	1241645.62	Картометрический	5.00	-
140	495528.20	1241639.99	Картометрический	5.00	-
141	495524.57	1241639.43	Картометрический	5.00	-
142	495521.48	1241635.01	Картометрический	5.00	-
143	495513.28	1241634.20	Картометрический	5.00	-
144	495510.59	1241635.36	Картометрический	5.00	-
145	495509.80	1241624.56	Картометрический	5.00	-
146	495495.79	1241622.60	Картометрический	5.00	-
147	495495.49	1241632.77	Картометрический	5.00	-
148	495489.58	1241652.14	Картометрический	5.00	-
149	495480.13	1241665.31	Картометрический	5.00	-
150	495441.36	1241722.03	Картометрический	5.00	-
151	495391.04	1241789.30	Картометрический	5.00	-
152	495369.55	1241817.98	Картометрический	5.00	-
153	495330.64	1241855.41	Картометрический	5.00	-
154	495324.30	1241860.86	Картометрический	5.00	-
155	495317.96	1241866.31	Картометрический	5.00	-
156	495288.65	1241885.15	Картометрический	5.00	-
157	495281.42	1241888.38	Картометрический	5.00	-
158	495220.74	1241823.45	Картометрический	5.00	-
159	495245.36	1241791.07	Картометрический	5.00	-
160	495275.35	1241751.63	Картометрический	5.00	-
161	495295.14	1241725.61	Картометрический	5.00	-
162	495305.76	1241711.64	Картометрический	5.00	-
163	495295.62	1241709.16	Картометрический	5.00	-
164	495217.18	1241689.95	Картометрический	5.00	-
165	495129.81	1241648.06	Аналитический	0.10	-
166	495076.36	1241622.44	Аналитический	0.10	-
167	495070.20	1241617.83	Аналитический	0.10	-
168	495020.74	1241580.85	Картометрический	5.00	-
169	494992.97	1241535.48	Картометрический	5.00	-
170	494973.78	1241483.72	Картометрический	5.00	-
171	494985.76	1241468.90	Картометрический	5.00	-
172	494994.49	1241457.48	Картометрический	5.00	-
173	495145.25	1241553.56	Картометрический	5.00	-
174	495213.95	1241603.82	Картометрический	5.00	-

1	2	3	4	5	6
175	495240.00	1241609.52	Картометрический	5.00	-
176	495258.71	1241567.43	Картометрический	5.00	-
177	495288.81	1241569.92	Картометрический	5.00	-
178	495289.62	1241536.19	Картометрический	5.00	-
179	495303.19	1241496.77	Картометрический	5.00	-
180	495426.37	1241514.69	Картометрический	5.00	-
181	495495.69	1241359.29	Картометрический	5.00	-
182	495512.22	1241322.26	Картометрический	5.00	-
183	495490.48	1241262.26	Картометрический	5.00	-
184	495638.21	1240931.01	Картометрический	5.00	-
185	495647.65	1240899.95	Аналитический	0.30	-
186	495693.30	1240749.74	Картометрический	5.00	-
187	495694.77	1240698.16	Аналитический	0.30	-
188	495695.80	1240662.05	Картометрический	5.00	-
189	495716.79	1240655.81	Аналитический	0.30	-
190	495837.98	1240620.62	Аналитический	0.30	-
191	495956.27	1240594.64	Картометрический	5.00	-
118	496246.55	1240485.30	Картометрический	5.00	-
					-
192	495611.17	1241280.26	Картометрический	5.00	-
193	495606.18	1241294.54	Картометрический	5.00	-
194	495591.63	1241288.99	Картометрический	5.00	-
195	495593.38	1241284.02	Картометрический	5.00	-
196	495591.71	1241283.43	Картометрический	5.00	-
197	495593.16	1241279.39	Картометрический	5.00	-
198	495596.26	1241280.51	Картометрический	5.00	-
199	495599.06	1241272.73	Картометрический	5.00	-
200	495599.88	1241273.02	Картометрический	5.00	-
201	495600.72	1241270.61	Картометрический	5.00	-
202	495604.31	1241271.87	Картометрический	5.00	-
203	495603.45	1241274.26	Картометрический	5.00	-
204	495604.62	1241274.69	Картометрический	5.00	-
205	495603.60	1241277.45	Картометрический	5.00	-
192	495611.17	1241280.26	Картометрический	5.00	-
					-
206	495687.67	1241685.92	Картометрический	5.00	-
207	495684.87	1241755.44	Картометрический	5.00	-
208	495672.11	1241792.61	Картометрический	5.00	-
209	495665.59	1241812.95	Картометрический	5.00	-
210	495656.12	1241833.88	Картометрический	5.00	-
211	495651.73	1241833.93	Картометрический	5.00	-
212	495629.32	1241828.39	Картометрический	5.00	-
213	495566.93	1241973.63	Картометрический	5.00	-
214	495536.14	1241999.97	Картометрический	5.00	-
215	495527.52	1242014.29	Картометрический	5.00	-
216	495491.76	1242031.57	Картометрический	5.00	-
217	495430.72	1242039.78	Картометрический	5.00	-
218	495389.31	1242112.84	Картометрический	5.00	-

1	2	3	4	5	6
219	495316.86	1242250.76	Картометрический	5.00	-
220	495291.65	1242327.35	Картометрический	5.00	-
221	495282.47	1242396.70	Картометрический	5.00	-
222	495294.08	1242450.94	Картометрический	5.00	-
223	495254.06	1242610.55	Картометрический	5.00	-
224	495226.68	1242603.38	Картометрический	5.00	-
225	495146.77	1242751.83	Картометрический	5.00	-
226	494960.92	1242946.86	Картометрический	5.00	-
227	494936.71	1242911.09	Картометрический	5.00	-
228	494932.27	1242914.48	Картометрический	5.00	-
229	494909.06	1242915.29	Картометрический	5.00	-
230	494898.34	1242897.44	Картометрический	5.00	-
231	494898.12	1242897.06	Картометрический	5.00	-
232	494916.83	1242817.40	Картометрический	5.00	-
233	494911.44	1242809.07	Картометрический	5.00	-
234	494904.20	1242797.90	Картометрический	5.00	-
235	494903.20	1242798.42	Картометрический	5.00	-
236	494864.50	1242818.63	Картометрический	5.00	-
237	494864.25	1242823.88	Картометрический	5.00	-
238	494863.62	1242837.28	Картометрический	5.00	-
239	494862.99	1242837.83	Картометрический	5.00	-
240	494837.80	1242859.77	Картометрический	5.00	-
241	494784.46	1242906.23	Картометрический	5.00	-
242	494714.43	1242967.25	Картометрический	5.00	-
243	494666.73	1243061.87	Картометрический	5.00	-
244	494645.60	1243079.85	Картометрический	5.00	-
245	494620.28	1243014.42	Картометрический	5.00	-
246	494615.12	1243014.88	Картометрический	5.00	-
247	494609.54	1243008.60	Картометрический	5.00	-
248	494599.16	1243011.21	Картометрический	5.00	-
249	494551.07	1243001.85	Картометрический	5.00	-
250	494480.76	1243001.79	Картометрический	5.00	-
251	494526.38	1243186.62	Картометрический	5.00	-
252	494536.38	1243245.63	Картометрический	5.00	-
253	494550.38	1243319.64	Картометрический	5.00	-
254	494549.38	1243376.66	Картометрический	5.00	-
255	494542.07	1243392.20	Картометрический	5.00	-
256	494507.38	1243404.42	Картометрический	5.00	-
257	494404.63	1243414.31	Картометрический	5.00	-
258	494402.40	1243358.12	Картометрический	5.00	-
259	494363.42	1243352.29	Картометрический	5.00	-
260	494322.15	1243351.70	Картометрический	5.00	-
261	494295.52	1243341.47	Картометрический	5.00	-
262	494280.21	1243336.40	Картометрический	5.00	-
263	494252.56	1243335.98	Картометрический	5.00	-
264	494223.88	1243325.76	Картометрический	5.00	-
265	494183.61	1243332.86	Картометрический	5.00	-
266	494145.08	1243332.66	Картометрический	5.00	-

1	2	3	4	5	6
267	494113.25	1243334.31	Картометрический	5.00	-
268	493962.56	1243326.66	Картометрический	5.00	-
269	493852.14	1243315.14	Картометрический	5.00	-
270	493766.70	1243259.16	Картометрический	5.00	-
271	493734.44	1243288.01	Картометрический	5.00	-
272	493725.61	1243273.09	Картометрический	5.00	-
273	493708.08	1243269.06	Картометрический	5.00	-
274	493699.22	1243260.88	Картометрический	5.00	-
275	493717.75	1243233.00	Картометрический	5.00	-
276	493641.44	1243196.01	Картометрический	5.00	-
277	493520.14	1243109.69	Картометрический	5.00	-
278	493463.25	1243062.83	Картометрический	5.00	-
279	493453.64	1243052.66	Картометрический	5.00	-
280	493464.80	1243036.59	Картометрический	5.00	-
281	493451.34	1242991.98	Картометрический	5.00	-
282	493430.39	1242961.16	Картометрический	5.00	-
283	493394.62	1242896.94	Картометрический	5.00	-
284	493388.11	1242823.53	Картометрический	5.00	-
285	493350.78	1242686.97	Картометрический	5.00	-
286	493412.08	1242678.12	Картометрический	5.00	-
287	493418.55	1242683.03	Картометрический	5.00	-
288	493422.34	1242688.94	Картометрический	5.00	-
289	493433.27	1242684.03	Картометрический	5.00	-
290	493431.17	1242680.11	Картометрический	5.00	-
291	493432.71	1242675.45	Картометрический	5.00	-
292	493474.27	1242671.86	Картометрический	5.00	-
293	493519.51	1242670.81	Картометрический	5.00	-
294	493569.93	1242670.86	Картометрический	5.00	-
295	493594.14	1242672.84	Картометрический	5.00	-
296	493717.93	1242686.81	Картометрический	5.00	-
297	493806.04	1242683.35	Картометрический	5.00	-
298	493809.92	1242683.96	Картометрический	5.00	-
299	493815.44	1242689.88	Картометрический	5.00	-
300	493803.44	1242700.92	Картометрический	5.00	-
301	493798.75	1242715.13	Картометрический	5.00	-
302	493799.05	1242727.00	Картометрический	5.00	-
303	493803.49	1242752.87	Картометрический	5.00	-
304	493657.92	1242818.80	Картометрический	5.00	-
305	493660.46	1242824.47	Картометрический	5.00	-
306	493726.36	1242944.90	Картометрический	5.00	-
307	493747.29	1242951.57	Картометрический	5.00	-
308	493872.54	1242907.55	Картометрический	5.00	-
309	493876.20	1242921.10	Картометрический	5.00	-
310	493871.39	1242922.90	Картометрический	5.00	-
311	493839.31	1242931.96	Картометрический	5.00	-
312	493847.46	1242960.83	Картометрический	5.00	-
313	493879.54	1242951.77	Картометрический	5.00	-
314	493884.12	1242950.65	Картометрический	5.00	-

1	2	3	4	5	6
315	493897.65	1243001.07	Картометрический	5.00	-
316	493912.45	1243052.19	Картометрический	5.00	-
317	493921.28	1243064.49	Картометрический	5.00	-
318	493927.12	1243068.99	Картометрический	5.00	-
319	493927.04	1243070.90	Картометрический	5.00	-
320	493925.04	1243072.48	Картометрический	5.00	-
321	493926.92	1243074.69	Картометрический	5.00	-
322	493929.79	1243073.07	Картометрический	5.00	-
323	493932.56	1243073.29	Картометрический	5.00	-
324	493934.48	1243074.79	Картометрический	5.00	-
325	493949.53	1243079.37	Картометрический	5.00	-
326	493977.68	1243079.37	Картометрический	5.00	-
327	494024.53	1243074.06	Картометрический	5.00	-
328	494051.57	1243069.32	Картометрический	5.00	-
329	494054.70	1243071.62	Картометрический	5.00	-
330	494056.10	1243074.83	Картометрический	5.00	-
331	494062.31	1243074.56	Картометрический	5.00	-
332	494066.29	1243087.71	Картометрический	5.00	-
333	494068.66	1243089.35	Картометрический	5.00	-
334	494070.63	1243096.89	Картометрический	5.00	-
335	494072.98	1243101.76	Картометрический	5.00	-
336	494082.83	1243109.62	Картометрический	5.00	-
337	494083.21	1243113.53	Картометрический	5.00	-
338	494096.65	1243112.24	Картометрический	5.00	-
339	494102.93	1243111.64	Картометрический	5.00	-
340	494108.44	1243111.25	Картометрический	5.00	-
341	494153.83	1243108.81	Картометрический	5.00	-
342	494148.73	1243073.30	Картометрический	5.00	-
343	494162.62	1243069.01	Картометрический	5.00	-
344	494158.59	1243055.85	Картометрический	5.00	-
345	494157.43	1243051.66	Картометрический	5.00	-
346	494170.14	1243047.85	Картометрический	5.00	-
347	494193.27	1243038.17	Картометрический	5.00	-
348	494218.05	1243024.54	Картометрический	5.00	-
349	494239.09	1243014.02	Картометрический	5.00	-
350	494252.24	1243008.68	Картометрический	5.00	-
351	494293.43	1242987.12	Картометрический	5.00	-
352	494287.02	1242970.82	Картометрический	5.00	-
353	494246.34	1242991.64	Картометрический	5.00	-
354	494231.67	1242997.60	Картометрический	5.00	-
355	494222.17	1243002.35	Картометрический	5.00	-
356	494211.90	1243001.81	Картометрический	5.00	-
357	494200.81	1242997.16	Картометрический	5.00	-
358	494204.92	1242991.36	Картометрический	5.00	-
359	494174.29	1242970.14	Картометрический	5.00	-
360	494184.41	1242951.56	Картометрический	5.00	-
361	494158.30	1242930.38	Картометрический	5.00	-
362	494172.79	1242919.20	Картометрический	5.00	-

1	2	3	4	5	6
363	494188.56	1242906.76	Картометрический	5.00	-
364	494213.28	1242886.35	Картометрический	5.00	-
365	494239.41	1242867.66	Картометрический	5.00	-
366	494316.21	1242813.21	Картометрический	5.00	-
367	494230.31	1242681.31	Картометрический	5.00	-
368	494192.57	1242622.31	Картометрический	5.00	-
369	494188.45	1242577.29	Картометрический	5.00	-
370	494199.50	1242573.27	Картометрический	5.00	-
371	494201.85	1242565.56	Картометрический	5.00	-
372	494220.39	1242557.65	Картометрический	5.00	-
373	494248.79	1242545.10	Картометрический	5.00	-
374	494273.72	1242537.12	Картометрический	5.00	-
375	494325.49	1242511.82	Картометрический	5.00	-
376	494397.98	1242470.57	Картометрический	5.00	-
377	494434.85	1242446.52	Картометрический	5.00	-
378	494489.17	1242407.81	Картометрический	5.00	-
379	494513.95	1242388.32	Картометрический	5.00	-
380	494569.79	1242341.74	Картометрический	5.00	-
381	494574.20	1242345.85	Картометрический	5.00	-
382	494589.57	1242332.07	Картометрический	5.00	-
383	494586.47	1242327.75	Картометрический	5.00	-
384	494634.98	1242287.04	Картометрический	5.00	-
385	494723.23	1242214.57	Картометрический	5.00	-
386	494768.37	1242180.18	Картометрический	5.00	-
387	494817.45	1242150.94	Картометрический	5.00	-
388	495034.93	1242034.67	Картометрический	5.00	-
389	495251.82	1241922.39	Картометрический	5.00	-
390	495257.68	1241928.08	Картометрический	5.00	-
391	495267.49	1241923.95	Картометрический	5.00	-
392	495265.70	1241915.07	Картометрический	5.00	-
393	495292.73	1241901.33	Картометрический	5.00	-
394	495313.64	1241889.93	Картометрический	5.00	-
395	495336.15	1241871.55	Картометрический	5.00	-
396	495379.11	1241827.81	Картометрический	5.00	-
397	495394.95	1241807.07	Картометрический	5.00	-
398	495440.70	1241746.87	Картометрический	5.00	-
399	495496.77	1241676.49	Картометрический	5.00	-
400	495509.33	1241662.40	Картометрический	5.00	-
401	495527.01	1241658.39	Картометрический	5.00	-
402	495572.67	1241666.44	Картометрический	5.00	-
403	495632.65	1241680.48	Картометрический	5.00	-
206	495687.67	1241685.92	Картометрический	5.00	-
404	495586.63	1241907.85	Картометрический	5.00	-
405	495586.57	1241908.07	Картометрический	5.00	-
406	495586.47	1241908.28	Картометрический	5.00	-
407	495586.34	1241908.47	Картометрический	5.00	-
408	495586.18	1241908.63	Картометрический	5.00	-

1	2	3	4	5	6
409	495585.99	1241908.76	Картометрический	5.00	-
410	495585.78	1241908.86	Картометрический	5.00	-
411	495585.56	1241908.92	Картометрический	5.00	-
412	495585.33	1241908.94	Картометрический	5.00	-
413	495585.10	1241908.92	Картометрический	5.00	-
414	495584.88	1241908.86	Картометрический	5.00	-
415	495584.67	1241908.76	Картометрический	5.00	-
416	495584.48	1241908.63	Картометрический	5.00	-
417	495584.32	1241908.47	Картометрический	5.00	-
418	495584.19	1241908.28	Картометрический	5.00	-
419	495584.09	1241908.07	Картометрический	5.00	-
420	495584.03	1241907.85	Картометрический	5.00	-
421	495584.01	1241907.62	Картометрический	5.00	-
422	495584.03	1241907.39	Картометрический	5.00	-
423	495584.09	1241907.17	Картометрический	5.00	-
424	495584.19	1241906.96	Картометрический	5.00	-
425	495584.32	1241906.77	Картометрический	5.00	-
426	495584.48	1241906.61	Картометрический	5.00	-
427	495584.67	1241906.48	Картометрический	5.00	-
428	495584.88	1241906.38	Картометрический	5.00	-
429	495585.10	1241906.32	Картометрический	5.00	-
430	495585.33	1241906.30	Картометрический	5.00	-
431	495585.56	1241906.32	Картометрический	5.00	-
432	495585.78	1241906.38	Картометрический	5.00	-
433	495585.99	1241906.48	Картометрический	5.00	-
434	495586.18	1241906.61	Картометрический	5.00	-
435	495586.34	1241906.77	Картометрический	5.00	-
436	495586.47	1241906.96	Картометрический	5.00	-
437	495586.57	1241907.17	Картометрический	5.00	-
438	495586.63	1241907.39	Картометрический	5.00	-
439	495586.65	1241907.62	Картометрический	5.00	-
404	495586.63	1241907.85	Картометрический	5.00	-
440	495497.66	1241943.29	Картометрический	5.00	-
441	495497.60	1241943.51	Картометрический	5.00	-
442	495497.50	1241943.72	Картометрический	5.00	-
443	495497.37	1241943.91	Картометрический	5.00	-
444	495497.21	1241944.07	Картометрический	5.00	-
445	495497.02	1241944.20	Картометрический	5.00	-
446	495496.81	1241944.30	Картометрический	5.00	-
447	495496.59	1241944.36	Аналитический	0.30	-
448	495496.36	1241944.38	Картометрический	5.00	-
449	495496.13	1241944.36	Картометрический	5.00	-
450	495495.91	1241944.30	Картометрический	5.00	-
451	495495.70	1241944.20	Картометрический	5.00	-
452	495495.51	1241944.07	Картометрический	5.00	-
453	495495.35	1241943.91	Аналитический	0.30	-
454	495495.22	1241943.72	Картометрический	5.00	-

1	2	3	4	5	6
455	495495.12	1241943.51	Картометрический	5.00	-
456	495495.06	1241943.29	Картометрический	5.00	-
457	495495.04	1241943.06	Картометрический	5.00	-
458	495495.06	1241942.83	Картометрический	5.00	-
459	495495.12	1241942.61	Картометрический	5.00	-
460	495495.22	1241942.40	Картометрический	5.00	-
461	495495.35	1241942.21	Картометрический	5.00	-
462	495495.51	1241942.05	Картометрический	5.00	-
463	495495.70	1241941.92	Картометрический	5.00	-
464	495495.91	1241941.82	Картометрический	5.00	-
465	495496.13	1241941.76	Картометрический	5.00	-
466	495496.36	1241941.74	Картометрический	5.00	-
467	495496.59	1241941.76	Картометрический	5.00	-
468	495496.81	1241941.82	Картометрический	5.00	-
469	495497.02	1241941.92	Картометрический	5.00	-
470	495497.21	1241942.05	Картометрический	5.00	-
471	495497.37	1241942.21	Картометрический	5.00	-
472	495497.50	1241942.40	Картометрический	5.00	-
473	495497.60	1241942.61	Картометрический	5.00	-
474	495497.66	1241942.83	Картометрический	5.00	-
475	495497.68	1241943.06	Картометрический	5.00	-
440	495497.66	1241943.29	Картометрический	5.00	-
476	495418.82	1241974.69	Картометрический	5.00	-
477	495418.76	1241974.91	Картометрический	5.00	-
478	495418.66	1241975.12	Картометрический	5.00	-
479	495418.53	1241975.31	Картометрический	5.00	-
480	495418.37	1241975.47	Картометрический	5.00	-
481	495418.18	1241975.60	Картометрический	5.00	-
482	495417.97	1241975.70	Картометрический	5.00	-
483	495417.75	1241975.76	Картометрический	5.00	-
484	495417.52	1241975.78	Картометрический	5.00	-
485	495417.29	1241975.76	Картометрический	5.00	-
486	495417.07	1241975.70	Картометрический	5.00	-
487	495416.86	1241975.60	Картометрический	5.00	-
488	495416.67	1241975.47	Картометрический	5.00	-
489	495416.51	1241975.31	Картометрический	5.00	-
490	495416.38	1241975.12	Картометрический	5.00	-
491	495416.28	1241974.91	Картометрический	5.00	-
492	495416.22	1241974.69	Картометрический	5.00	-
493	495416.20	1241974.46	Картометрический	5.00	-
494	495416.22	1241974.23	Картометрический	5.00	-
495	495416.28	1241974.01	Картометрический	5.00	-
496	495416.38	1241973.80	Картометрический	5.00	-
497	495416.51	1241973.61	Картометрический	5.00	-
498	495416.67	1241973.45	Картометрический	5.00	-
499	495416.86	1241973.32	Картометрический	5.00	-
500	495417.07	1241973.22	Картометрический	5.00	-

1	2	3	4	5	6
501	495417.29	1241973.16	Картометрический	5.00	-
502	495417.52	1241973.14	Картометрический	5.00	-
503	495417.75	1241973.16	Картометрический	5.00	-
504	495417.97	1241973.22	Картометрический	5.00	-
505	495418.18	1241973.32	Картометрический	5.00	-
506	495418.37	1241973.45	Картометрический	5.00	-
507	495418.53	1241973.61	Картометрический	5.00	-
508	495418.66	1241973.80	Картометрический	5.00	-
509	495418.76	1241974.01	Картометрический	5.00	-
510	495418.82	1241974.23	Картометрический	5.00	-
511	495418.84	1241974.46	Картометрический	5.00	-
476	495418.82	1241974.69	Картометрический	5.00	-
512	495323.66	1242012.59	Картометрический	5.00	-
513	495323.60	1242012.81	Картометрический	5.00	-
514	495323.50	1242013.02	Картометрический	5.00	-
515	495323.37	1242013.21	Картометрический	5.00	-
516	495323.21	1242013.37	Картометрический	5.00	-
517	495323.02	1242013.50	Картометрический	5.00	-
518	495322.81	1242013.60	Картометрический	5.00	-
519	495322.59	1242013.66	Картометрический	5.00	-
520	495322.36	1242013.68	Картометрический	5.00	-
521	495322.13	1242013.66	Картометрический	5.00	-
522	495321.91	1242013.60	Картометрический	5.00	-
523	495321.70	1242013.50	Картометрический	5.00	-
524	495321.51	1242013.37	Картометрический	5.00	-
525	495321.35	1242013.21	Картометрический	5.00	-
526	495321.22	1242013.02	Картометрический	5.00	-
527	495321.12	1242012.81	Картометрический	5.00	-
528	495321.06	1242012.59	Картометрический	5.00	-
529	495321.04	1242012.36	Картометрический	5.00	-
530	495321.06	1242012.13	Картометрический	5.00	-
531	495321.12	1242011.91	Картометрический	5.00	-
532	495321.22	1242011.70	Картометрический	5.00	-
533	495321.35	1242011.51	Картометрический	5.00	-
534	495321.51	1242011.35	Картометрический	5.00	-
535	495321.70	1242011.22	Картометрический	5.00	-
536	495321.91	1242011.12	Картометрический	5.00	-
537	495322.13	1242011.06	Картометрический	5.00	-
538	495322.36	1242011.04	Картометрический	5.00	-
539	495322.59	1242011.06	Картометрический	5.00	-
540	495322.81	1242011.12	Картометрический	5.00	-
541	495323.02	1242011.22	Картометрический	5.00	-
542	495323.21	1242011.35	Картометрический	5.00	-
543	495323.37	1242011.51	Картометрический	5.00	-
544	495323.50	1242011.70	Картометрический	5.00	-
545	495323.60	1242011.91	Картометрический	5.00	-
546	495323.66	1242012.13	Картометрический	5.00	-

1	2	3	4	5	6
547	495323.68	1242012.36	Картометрический	5.00	-
512	495323.66	1242012.59	Картометрический	5.00	-
548	495179.58	1242013.47	Картометрический	5.00	-
549	495180.05	1242021.45	Картометрический	5.00	-
550	495172.17	1242021.93	Картометрический	5.00	-
551	495171.69	1242013.94	Картометрический	5.00	-
548	495179.58	1242013.47	Картометрический	5.00	-
552	495074.14	1242028.17	Картометрический	5.00	-
553	495074.08	1242028.39	Картометрический	5.00	-
554	495073.98	1242028.60	Аналитический	0.10	-
555	495073.85	1242028.79	Картометрический	5.00	-
556	495073.69	1242028.95	Картометрический	5.00	-
557	495073.50	1242029.08	Картометрический	5.00	-
558	495073.29	1242029.18	Картометрический	5.00	-
559	495073.07	1242029.24	Картометрический	5.00	-
560	495072.84	1242029.26	Картометрический	5.00	-
561	495072.61	1242029.24	Картометрический	5.00	-
562	495072.39	1242029.18	Картометрический	5.00	-
563	495072.18	1242029.08	Картометрический	5.00	-
564	495071.99	1242028.95	Картометрический	5.00	-
565	495071.83	1242028.79	Картометрический	5.00	-
566	495071.70	1242028.60	Картометрический	5.00	-
567	495071.60	1242028.39	Картометрический	5.00	-
568	495071.54	1242028.17	Картометрический	5.00	-
569	495071.52	1242027.94	Картометрический	5.00	-
570	495071.54	1242027.71	Картометрический	5.00	-
571	495071.60	1242027.49	Картометрический	5.00	-
572	495071.70	1242027.28	Картометрический	5.00	-
573	495071.83	1242027.09	Картометрический	5.00	-
574	495071.99	1242026.93	Картометрический	5.00	-
575	495072.18	1242026.80	Картометрический	5.00	-
576	495072.39	1242026.70	Картометрический	5.00	-
577	495072.61	1242026.64	Картометрический	5.00	-
578	495072.84	1242026.62	Картометрический	5.00	-
579	495073.07	1242026.64	Картометрический	5.00	-
580	495073.29	1242026.70	Картометрический	5.00	-
581	495073.50	1242026.80	Картометрический	5.00	-
582	495073.69	1242026.93	Картометрический	5.00	-
583	495073.85	1242027.09	Картометрический	5.00	-
584	495073.98	1242027.28	Картометрический	5.00	-
585	495074.08	1242027.49	Картометрический	5.00	-
586	495074.14	1242027.71	Картометрический	5.00	-
587	495074.16	1242027.94	Картометрический	5.00	-
552	495074.14	1242028.17	Картометрический	5.00	-
588	494086.57	1242945.03	Картометрический	5.00	-

1	2	3	4	5	6
589	494107.28	1242995.51	Аналитический	0.30	-
590	494120.52	1243041.77	Картометрический	5.00	-
591	494068.19	1243049.45	Картометрический	5.00	-
592	494065.43	1243039.93	Картометрический	5.00	-
593	494057.71	1243015.73	Картометрический	5.00	-
594	494039.80	1242959.54	Картометрический	5.00	-
595	494085.29	1242945.43	Картометрический	5.00	-
588	494086.57	1242945.03	Картометрический	5.00	-
596	495232.92	1244449.74	Картометрический	5.00	-
597	495240.20	1244475.11	Картометрический	5.00	-
598	495271.67	1244584.79	Картометрический	5.00	-
599	495232.13	1244656.55	Картометрический	5.00	-
600	495084.84	1244667.43	Картометрический	5.00	-
601	495000.27	1244511.97	Картометрический	5.00	-
602	495165.77	1244417.07	Картометрический	5.00	-
596	495232.92	1244449.74	Картометрический	5.00	-
603	494746.54	1243420.31	Картометрический	5.00	-
604	494804.46	1243636.55	Картометрический	5.00	-
605	494807.74	1243648.80	Картометрический	5.00	-
606	494876.60	1243774.39	Картометрический	5.00	-
607	494878.69	1243778.19	Картометрический	5.00	-
608	495024.51	1244044.12	Картометрический	5.00	-
609	495023.60	1244049.80	Картометрический	5.00	-
610	494988.77	1244133.93	Картометрический	5.00	-
611	494816.98	1244175.08	Картометрический	5.00	-
612	494692.92	1244118.42	Картометрический	5.00	-
613	494629.30	1244021.30	Картометрический	5.00	-
614	494439.75	1243731.92	Картометрический	5.00	-
615	494412.89	1243621.88	Картометрический	5.00	-
616	494616.00	1243504.53	Картометрический	5.00	-
603	494746.54	1243420.31	Картометрический	5.00	-
617	493254.90	1242697.78	Картометрический	5.00	-
618	493282.76	1242741.69	Картометрический	5.00	-
619	493290.08	1242763.11	Картометрический	5.00	-
620	493311.04	1242853.21	Картометрический	5.00	-
621	493319.84	1242874.85	Картометрический	5.00	-
622	493326.88	1242917.30	Картометрический	5.00	-
623	493358.31	1242978.03	Картометрический	5.00	-
624	493426.26	1243060.94	Картометрический	5.00	-
625	493441.76	1243074.10	Картометрический	5.00	-
626	493497.10	1243123.54	Картометрический	5.00	-
627	493513.95	1243138.03	Картометрический	5.00	-
628	493571.64	1243229.29	Картометрический	5.00	-
629	493585.52	1243273.41	Картометрический	5.00	-
630	493650.86	1243310.40	Картометрический	5.00	-

1	2	3	4	5	6
631	493482.72	1243516.43	Картометрический	5.00	-
632	493480.19	1243519.52	Картометрический	5.00	-
633	493421.19	1243623.07	Картометрический	5.00	-
634	493440.16	1243654.86	Картометрический	5.00	-
635	493391.96	1243735.50	Картометрический	5.00	-
636	493386.24	1243745.06	Картометрический	5.00	-
637	493334.44	1243781.66	Картометрический	5.00	-
638	493136.27	1243921.64	Картометрический	5.00	-
639	493128.31	1243927.28	Картометрический	5.00	-
640	493092.90	1243878.86	Картометрический	5.00	-
641	493108.14	1243870.46	Картометрический	5.00	-
642	493272.24	1243780.07	Картометрический	5.00	-
643	493265.21	1243756.02	Картометрический	5.00	-
644	493257.70	1243730.36	Картометрический	5.00	-
645	493279.68	1243703.45	Картометрический	5.00	-
646	493291.94	1243688.43	Картометрический	5.00	-
647	493397.05	1243424.28	Картометрический	5.00	-
648	493402.42	1243410.79	Картометрический	5.00	-
649	493381.90	1243381.48	Картометрический	5.00	-
650	493377.70	1243375.77	Картометрический	5.00	-
651	493372.44	1243370.61	Картометрический	5.00	-
652	493330.83	1243302.98	Картометрический	5.00	-
653	493305.99	1243274.09	Картометрический	5.00	-
654	493279.09	1243200.44	Картометрический	5.00	-
655	493277.58	1243198.02	Картометрический	5.00	-
656	493241.91	1243141.88	Картометрический	5.00	-
657	493098.02	1242999.02	Картометрический	5.00	-
658	493065.95	1243037.25	Картометрический	5.00	-
659	493053.06	1243022.64	Картометрический	5.00	-
660	493021.23	1242927.56	Картометрический	5.00	-
661	492922.86	1242960.50	Картометрический	5.00	-
662	492915.32	1242910.91	Картометрический	5.00	-
663	492948.90	1242892.52	Картометрический	5.00	-
664	492941.85	1242725.23	Картометрический	5.00	-
665	492987.86	1242721.04	Картометрический	5.00	-
666	492993.18	1242730.12	Картометрический	5.00	-
667	493006.20	1242724.20	Картометрический	5.00	-
668	493005.61	1242718.08	Картометрический	5.00	-
669	493082.14	1242708.77	Картометрический	5.00	-
670	493099.97	1242707.36	Картометрический	5.00	-
671	493176.62	1242701.98	Картометрический	5.00	-
617	493254.90	1242697.78	Картометрический	5.00	-
672	493146.39	1241931.78	Картометрический	5.00	-
673	493328.27	1242242.00	Картометрический	5.00	-
674	493299.06	1242272.28	Картометрический	5.00	-
675	493291.50	1242280.11	Картометрический	5.00	-
676	493357.28	1242380.41	Картометрический	5.00	-

1	2	3	4	5	6
677	493458.77	1242652.24	Картометрический	5.00	-
678	493435.18	1242655.30	Картометрический	5.00	-
679	493423.04	1242656.42	Картометрический	5.00	-
680	493417.77	1242653.02	Картометрический	5.00	-
681	493415.98	1242647.78	Картометрический	5.00	-
682	493404.05	1242649.56	Картометрический	5.00	-
683	493404.27	1242655.03	Картометрический	5.00	-
684	493402.22	1242660.35	Картометрический	5.00	-
685	493311.93	1242673.07	Картометрический	5.00	-
686	493306.35	1242640.74	Аналитический	0.10	-
687	493297.77	1242613.66	Аналитический	0.10	-
688	493259.51	1242618.92	Картометрический	5.00	-
689	493255.67	1242598.28	Картометрический	5.00	-
690	493295.92	1242581.18	Аналитический	0.10	-
691	493287.97	1242557.16	Аналитический	0.10	-
692	493155.03	1242252.32	Картометрический	5.00	-
693	493149.52	1242207.75	Картометрический	5.00	-
694	493133.88	1242127.51	Картометрический	5.00	-
695	493107.72	1242052.57	Картометрический	5.00	-
696	493056.51	1242071.12	Картометрический	5.00	-
697	493031.39	1242012.10	Картометрический	5.00	-
698	492971.00	1241929.49	Картометрический	5.00	-
699	493026.83	1241875.61	Аналитический	0.30	-
700	493034.81	1241865.11	Аналитический	0.30	-
701	493041.41	1241864.80	Аналитический	0.30	-
702	493056.67	1241880.98	Аналитический	0.30	-
703	493069.15	1241896.29	Аналитический	0.30	-
704	493080.13	1241918.83	Аналитический	0.30	-
705	493101.85	1241959.67	Картометрический	5.00	-
672	493146.39	1241931.78	Картометрический	5.00	-
706	492976.09	1241990.54	Картометрический	5.00	-
707	493022.07	1242056.95	Картометрический	5.00	-
708	493048.55	1242159.32	Картометрический	5.00	-
709	493052.52	1242174.67	Картометрический	5.00	-
710	493097.39	1242399.70	Картометрический	5.00	-
711	493187.55	1242633.06	Картометрический	5.00	-
712	493196.36	1242669.92	Картометрический	5.00	-
713	493198.09	1242681.34	Картометрический	5.00	-
714	493177.44	1242682.43	Картометрический	5.00	-
715	493105.46	1242687.44	Картометрический	5.00	-
716	493100.12	1242682.99	Картометрический	5.00	-
717	493099.09	1242678.10	Картометрический	5.00	-
718	493086.77	1242678.84	Картометрический	5.00	-
719	493085.59	1242684.48	Картометрический	5.00	-
720	493082.48	1242689.97	Картометрический	5.00	-
721	492988.59	1242700.36	Картометрический	5.00	-
722	492941.01	1242705.38	Картометрический	5.00	-

1	2	3	4	5	6
723	492946.98	1242678.60	Картометрический	5.00	-
724	492954.94	1242677.76	Картометрический	5.00	-
725	492954.11	1242669.91	Картометрический	5.00	-
726	492939.37	1242666.38	Картометрический	5.00	-
727	492789.11	1242379.82	Картометрический	5.00	-
728	492733.11	1242152.15	Картометрический	5.00	-
729	492732.56	1242149.90	Картометрический	5.00	-
730	492665.29	1242104.42	Картометрический	5.00	-
731	492830.97	1241836.65	Картометрический	5.00	-
732	492875.78	1241848.88	Картометрический	5.00	-
733	492898.94	1241877.29	Картометрический	5.00	-
734	492874.68	1241935.79	Картометрический	5.00	-
735	492900.30	1241991.17	Картометрический	5.00	-
706	492976.09	1241990.54	Картометрический	5.00	-
736	492528.32	1241372.42	Картометрический	5.00	-
737	492507.88	1241398.78	Аналитический	0.30	-
738	492482.50	1241361.03	Картометрический	5.00	-
739	492511.10	1241336.88	Аналитический	0.30	-
736	492528.32	1241372.42	Картометрический	5.00	-
740	492389.28	1240949.08	Аналитический	0.30	-
741	492433.37	1241055.47	Картометрический	5.00	-
742	492395.41	1241073.65	Картометрический	5.00	-
743	492372.80	1241084.48	Картометрический	5.00	-
744	492376.30	1241093.16	Аналитический	0.30	-
745	492401.28	1241149.81	Картометрический	5.00	-
746	492403.48	1241154.80	Картометрический	5.00	-
747	492427.55	1241209.40	Картометрический	5.00	-
748	492458.64	1241255.17	Картометрический	5.00	-
749	492425.87	1241276.16	Картометрический	5.00	-
750	492371.08	1241237.67	Картометрический	5.00	-
751	492347.67	1241213.78	Картометрический	5.00	-
752	492285.78	1241129.36	Картометрический	5.00	-
753	492239.85	1241018.86	Картометрический	5.00	-
740	492389.28	1240949.08	Аналитический	0.30	-
754	492305.38	1240078.14	Картометрический	5.00	-
755	492306.75	1240139.16	Картометрический	5.00	-
756	492137.94	1240202.00	Картометрический	5.00	-
757	492056.94	1240232.13	Картометрический	5.00	-
758	491918.43	1240283.69	Картометрический	5.00	-
759	491972.31	1240389.27	Картометрический	5.00	-
760	491880.17	1240461.50	Картометрический	5.00	-
761	491877.85	1240505.52	Картометрический	5.00	-
762	491961.09	1240653.15	Картометрический	5.00	-
763	492020.36	1240777.60	Картометрический	5.00	-
764	492061.65	1240811.78	Картометрический	5.00	-

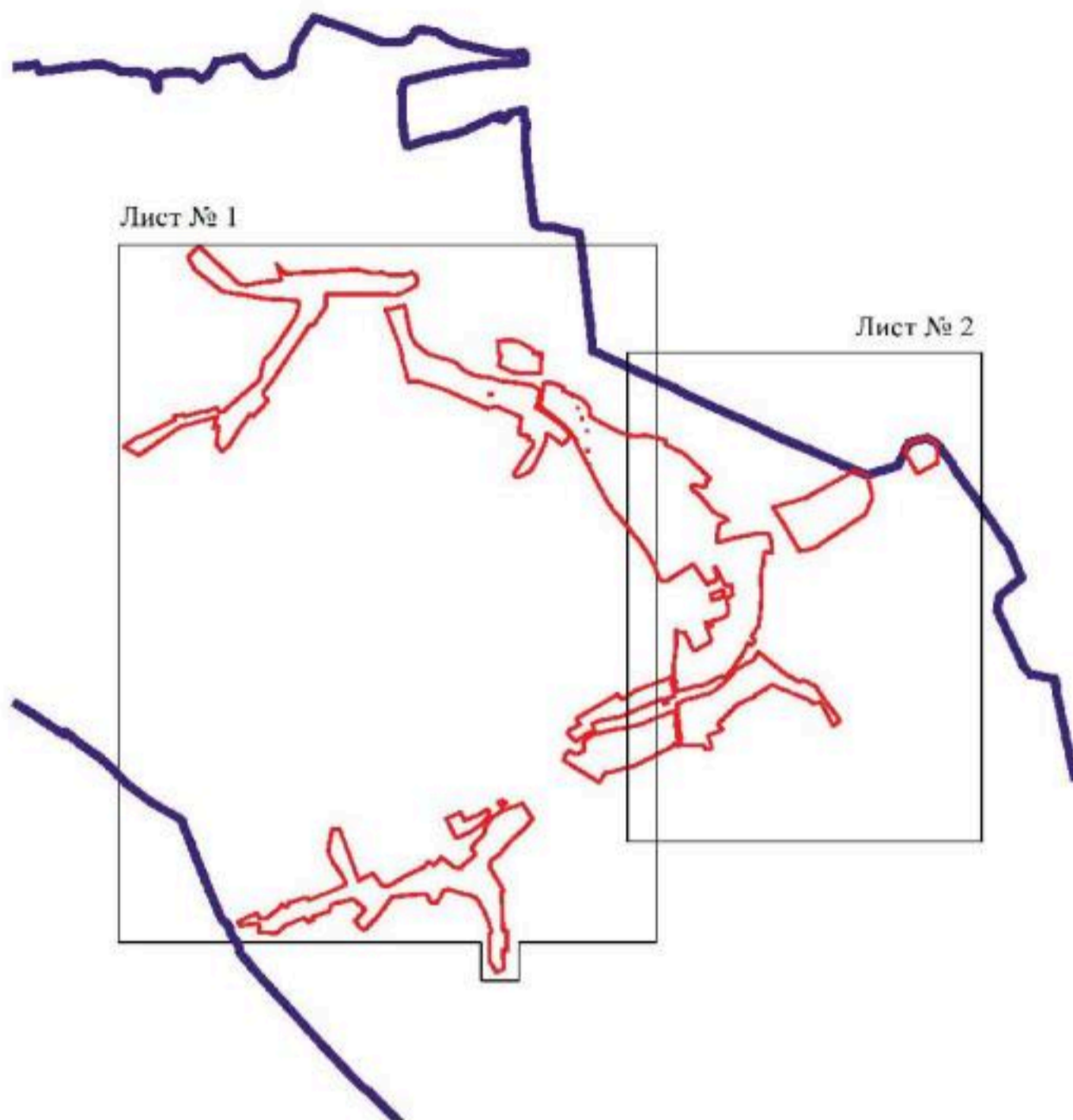
1	2	3	4	5	6
765	492039.81	1240845.38	Картометрический	5.00	-
766	492033.25	1240855.46	Картометрический	5.00	-
767	492096.32	1240910.94	Картометрический	5.00	-
768	492024.70	1241004.68	Картометрический	5.00	-
769	492006.09	1241056.92	Картометрический	5.00	-
770	492033.18	1241069.37	Картометрический	5.00	-
771	492098.84	1241152.08	Картометрический	5.00	-
772	492120.18	1241167.16	Картометрический	5.00	-
773	492140.58	1241157.96	Картометрический	5.00	-
774	492159.00	1241131.93	Картометрический	5.00	-
775	492207.74	1241166.16	Картометрический	5.00	-
776	492275.14	1241233.59	Картометрический	5.00	-
777	492327.43	1241245.99	Картометрический	5.00	-
778	492393.65	1241291.78	Картометрический	5.00	-
779	492448.37	1241366.87	Картометрический	5.00	-
780	492474.32	1241442.47	Картометрический	5.00	-
781	492504.82	1241523.68	Картометрический	5.00	-
782	492412.06	1241583.01	Аналитический	2.50	-
783	492388.95	1241597.72	Аналитический	2.50	-
784	492385.89	1241599.66	Картометрический	5.00	-
785	492295.31	1241518.63	Картометрический	5.00	-
786	492217.40	1241432.53	Картометрический	5.00	-
787	492141.12	1241368.89	Картометрический	5.00	-
788	492107.04	1241336.34	Картометрический	5.00	-
789	492092.11	1241313.15	Картометрический	5.00	-
790	492070.25	1241287.28	Аналитический	0.30	-
791	492067.41	1241283.84	Картометрический	5.00	-
792	492015.74	1241276.85	Картометрический	5.00	-
793	491839.68	1241383.76	Картометрический	5.00	-
794	491828.40	1241360.18	Картометрический	5.00	-
795	491814.66	1241361.17	Картометрический	5.00	-
796	491537.16	1241381.33	Картометрический	5.00	-
797	491536.36	1241406.12	Картометрический	5.00	-
798	491395.55	1241409.74	Картометрический	5.00	-
799	491395.75	1241376.68	Картометрический	5.00	-
800	491250.45	1241385.36	Картометрический	5.00	-
801	491233.23	1241341.26	Картометрический	5.00	-
802	491226.06	1241322.92	Картометрический	5.00	-
803	491303.13	1241278.97	Картометрический	5.00	-
804	491501.26	1241272.98	Картометрический	5.00	-
805	491507.17	1241275.24	Аналитический	2.50	-
806	491533.52	1241290.54	Картометрический	5.00	-
807	491656.51	1241249.47	Картометрический	5.00	-
808	491775.25	1241185.50	Картометрический	5.00	-
809	491800.99	1241149.56	Картометрический	5.00	-
810	491849.84	1240960.31	Картометрический	5.00	-
811	491841.76	1240925.76	Картометрический	5.00	-
812	491788.33	1240895.01	Аналитический	0.30	-

1	2	3	4	5	6
813	491751.54	1240873.83	Аналитический	0.30	-
814	491752.08	1240831.88	Картометрический	5.00	-
815	491770.10	1240821.11	Картометрический	5.00	-
816	491816.09	1240793.63	Картометрический	5.00	-
817	491807.14	1240668.77	Картометрический	5.00	-
818	491797.77	1240538.16	Картометрический	5.00	-
819	491633.16	1240419.65	Картометрический	5.00	-
820	491547.29	1240323.86	Картометрический	5.00	-
821	491573.30	1240286.99	Картометрический	5.00	-
822	491613.15	1240258.88	Картометрический	5.00	-
823	491700.87	1240331.79	Картометрический	5.00	-
824	491780.01	1240240.76	Картометрический	5.00	-
825	491748.38	1240118.91	Картометрический	5.00	-
826	491737.13	1240075.59	Картометрический	5.00	-
827	491707.60	1240065.17	Картометрический	5.00	-
828	491686.96	1240057.89	Картометрический	5.00	-
829	491675.35	1240022.12	Картометрический	5.00	-
830	491647.99	1239937.85	Картометрический	5.00	-
831	491624.51	1239938.54	Картометрический	5.00	-
832	491610.63	1239916.91	Картометрический	5.00	-
833	491604.14	1239906.80	Картометрический	5.00	-
834	491638.33	1239870.50	Картометрический	5.00	-
835	491582.18	1239728.25	Картометрический	5.00	-
836	491514.76	1239656.57	Картометрический	5.00	-
837	491515.65	1239649.34	Картометрический	5.00	-
838	491529.05	1239539.99	Картометрический	5.00	-
839	491530.35	1239529.43	Картометрический	5.00	-
840	491593.43	1239525.97	Картометрический	5.00	-
841	491593.82	1239491.89	Картометрический	5.00	-
842	491575.79	1239388.28	Картометрический	5.00	-
843	491607.00	1239368.74	Картометрический	5.00	-
844	491674.54	1239511.62	Картометрический	5.00	-
845	491675.00	1239512.60	Аналитический	0.30	-
846	491636.34	1239534.93	Аналитический	0.30	-
847	491632.00	1239585.14	Аналитический	0.30	-
848	491697.55	1239670.18	Аналитический	0.30	-
849	491739.17	1239702.44	Картометрический	5.00	-
850	491716.82	1239735.70	Картометрический	5.00	-
851	491754.52	1239759.72	Картометрический	5.00	-
852	491792.42	1239895.02	Картометрический	5.00	-
853	491771.03	1239905.20	Аналитический	0.30	-
854	491869.03	1240144.67	Картометрический	5.00	-
855	491869.26	1240145.24	Аналитический	0.30	-
856	491888.68	1240189.28	Картометрический	5.00	-
857	491949.45	1240162.42	Картометрический	5.00	-
858	492063.23	1240085.86	Картометрический	5.00	-
859	492138.44	1240054.60	Картометрический	5.00	-
860	492247.94	1240070.03	Картометрический	5.00	-

1	2	3	4	5	6
754	492305.38	1240078.14	Картометрический	5.00	-
3. Сведения о характерных точках части (частей) границы объекта					
Обозначение характерных точек части границы	Координаты, м		Метод определения координат характерной точки	Средняя квадратическая погрешность положения характерной точки (Mt), м	Описание обозначения точки на местности (при наличии)
	X	Y			
1	2	3	4	5	6
Часть №					
-	-	-	-	-	-

План границ объекта

Схема расположения листов плана границ объекта



Масштаб 1:50000

Используемые условные знаки и обозначения:

	границы территориальной зоны
	границы муниципального образования
	область и номер листа плана границ объекта

Заместитель руководителя БУВО «Нормативно-проектный центр»

Подпись  А.В. Ромашов Дата « 30 » марта 2021 г.

Место для оттиска печати (при наличии) лица, составившего описание местоположения границ объекта



Figure 10
Map 10



Map 10 (1)

Legend
- - - - -
- - - - -
- - - - -
- - - - -

Scale 1:50,000
Date 2010
Author: [Name]
[Logo]



Масштаб: 1:1000

 Границы земельных участков
 Границы территории
 Место для установки межевого знака

Масштаб: 1:1000


 Федеральное агентство кадастровой инженерии
 Москва, ул. Мясницкая, д. 26, стр. 1
 Контактный телефон: 8 (495) 790-0000

ОПИСАНИЕ МЕСТОПОЛОЖЕНИЯ ГРАНИЦ

Общественно-деловая зона села Першино - ОД/1

(наименование объекта, местоположение границ которого описано
(далее - объект)

Раздел 1

Сведения об объекте		
№ п/п	Характеристики объекта	Описание характеристик
1	2	3
1	Местоположение объекта	Воронежская область, Нижнедевицкий муниципальный район, Першинское сельское поселение, село Першино
2	Площадь объекта \pm величина погрешности определения площади ($P \pm \Delta P$)	82767 \pm 5035 м ²
3	Иные характеристики объекта	-

Раздел 2

Сведения о местоположении границ объекта

1. Система координат: МСК - 36, зона 1

2. Сведения о характерных точках границ объекта


Обозначение характерных точек границ	Координаты, м		Метод определения координат характерной точки	Средняя квадратическая погрешность положения характерной точки (Mt), м	Описание обозначения точки на местности (при наличии)
	X	Y			
1	2	3	4	5	6
1	495611.17	1241280.26	Картометрический	5.00	-
2	495606.18	1241294.54	Картометрический	5.00	-
3	495591.63	1241288.99	Картометрический	5.00	-
4	495593.38	1241284.02	Картометрический	5.00	-
5	495591.71	1241283.43	Картометрический	5.00	-
6	495593.16	1241279.39	Картометрический	5.00	-
7	495596.26	1241280.51	Картометрический	5.00	-
8	495599.06	1241272.73	Картометрический	5.00	-
9	495599.88	1241273.02	Картометрический	5.00	-
10	495600.72	1241270.61	Картометрический	5.00	-
11	495604.31	1241271.87	Картометрический	5.00	-
12	495603.45	1241274.26	Картометрический	5.00	-
13	495604.62	1241274.69	Картометрический	5.00	-
14	495603.60	1241277.45	Картометрический	5.00	-
1	495611.17	1241280.26	Картометрический	5.00	-
15	494316.21	1242813.21	Картометрический	1.00	-
16	494239.41	1242867.66	Картометрический	1.00	-
17	494213.28	1242886.35	Картометрический	1.00	-
18	494188.56	1242906.76	Картометрический	1.00	-
19	494172.79	1242919.20	Картометрический	1.00	-
20	494158.30	1242930.38	Картометрический	1.00	-
21	494184.41	1242951.56	Картометрический	1.00	-
22	494174.29	1242970.14	Картометрический	1.00	-
23	494204.92	1242991.36	Картометрический	1.00	-
24	494200.81	1242997.16	Картометрический	1.00	-
25	494195.93	1243004.06	Картометрический	5.00	-
26	494202.05	1243010.11	Картометрический	5.00	-
27	494201.02	1243014.10	Картометрический	5.00	-
28	494189.88	1243021.12	Картометрический	5.00	-
29	494166.62	1243031.04	Картометрический	5.00	-
30	494135.77	1243039.57	Картометрический	5.00	-
31	494120.52	1243041.77	Картометрический	5.00	-
32	494107.28	1242995.51	Картометрический	1.00	-

1	2	3	4	5	6
33	494086.57	1242945.03	Картометрический	1.00	-
34	494079.34	1242927.40	Картометрический	1.00	-
35	494060.01	1242882.91	Картометрический	1.00	-
36	494051.59	1242863.55	Картометрический	1.00	-
37	494037.80	1242831.83	Картометрический	1.00	-
38	494033.97	1242823.00	Картометрический	1.00	-
39	494041.02	1242816.14	Картометрический	1.00	-
40	494027.69	1242669.92	Картометрический	1.00	-
41	494073.09	1242658.45	Картометрический	1.00	-
42	494107.68	1242659.61	Картометрический	1.00	-
43	494140.52	1242739.02	Картометрический	1.00	-
44	494230.31	1242681.31	Картометрический	1.00	-
15	494316.21	1242813.21	Картометрический	1.00	-
45	494162.62	1243069.01	Картометрический	5.00	-
46	494148.73	1243073.30	Картометрический	5.00	-
47	494153.83	1243108.81	Картометрический	5.00	-
48	494108.44	1243111.25	Картометрический	5.00	-
49	494102.93	1243111.64	Картометрический	5.00	-
50	494096.65	1243112.24	Картометрический	5.00	-
51	494083.21	1243113.53	Картометрический	5.00	-
52	494082.83	1243109.62	Картометрический	5.00	-
53	494072.98	1243101.76	Картометрический	5.00	-
54	494070.63	1243096.89	Картометрический	5.00	-
55	494068.66	1243089.35	Картометрический	5.00	-
56	494066.29	1243087.71	Картометрический	5.00	-
57	494062.31	1243074.56	Картометрический	5.00	-
58	494063.67	1243070.21	Картометрический	5.00	-
59	494066.18	1243066.73	Картометрический	5.00	-
60	494139.24	1243057.09	Картометрический	5.00	-
61	494157.43	1243051.66	Картометрический	5.00	-
62	494158.59	1243055.85	Картометрический	5.00	-
45	494162.62	1243069.01	Картометрический	5.00	-
63	494042.04	1243021.35	Картометрический	5.00	-
64	493946.73	1243057.86	Картометрический	5.00	-
65	493923.89	1243027.52	Картометрический	5.00	-
66	493884.29	1242894.18	Картометрический	1.00	-
67	493886.46	1242893.19	Картометрический	1.00	-
68	493954.27	1242862.47	Картометрический	1.00	-
69	493995.48	1242924.66	Картометрический	1.00	-
63	494042.04	1243021.35	Картометрический	5.00	-
70	493884.12	1242950.65	Картометрический	1.00	-
71	493879.54	1242951.77	Картометрический	1.00	-
72	493847.46	1242960.83	Картометрический	1.00	-
73	493839.31	1242931.96	Картометрический	1.00	-
74	493871.39	1242922.90	Картометрический	1.00	-

1	2	3	4	5	6
75	493876.20	1242921.10	Картометрический	1.00	-
76	493877.20	1242924.70	Картометрический	1.00	-
70	493884.12	1242950.65	Картометрический	1.00	-
3. Сведения о характерных точках части (частей) границы объекта					
Обозначение характерных точек части границы	Координаты, м		Метод определения координат характерной точки	Средняя квадратическая погрешность положения характерной точки (Mt), м	Описание обозначения точки на местности (при наличии)
	X	Y			
1	2	3	4	5	6
Часть №					
-	-	-	-	-	-

План границ объекта

Лист № 1




Масштаб 1:2000

Используемые условные знаки и обозначения:




границы территориальной зоны



характерная точка границ территориальной зоны

Заместитель руководителя БУВО «Нормативно-проектный центр»

Подпись  А.В. Ромашов Дата « 30 » марта 2021 г.

Место для оттиска печати (при наличии) лица, составившего описание местоположения границ объекта





План грании объекта

Лист № 2




Масштаб 1:2000

Используемые условные знаки и обозначения:

	границы территориальной зоны
	характерная точка грании территориальной зоны

Заместитель руководителя БУЗО «Нормативно-проектный центр»

Подпись:  А.В. Романов Дата « 30 » марта 2021 г.

Место для оттиска печати (или подписи) лица, составившего описание местоположения грании объекта



ОПИСАНИЕ МЕСТОПОЛОЖЕНИЯ ГРАНИЦ

Производственно-коммунальная зона села Першино - П1/1

 (наименование объекта, местоположение границ которого описано
 (далее - объект)

Раздел 1

Сведения об объекте		
№ п/п	Характеристики объекта	Описание характеристик
1	2	3
1	Местоположение объекта	Воронежская область, Нижнедевицкий муниципальный район, Першинское сельское поселение, село Першино
2	Площадь объекта ± величина погрешности определения площади ($P \pm \Delta P$)	66002±/-899 м ²
3	Иные характеристики объекта	-

Раздел 2

Сведения о местоположении границ объекта

1. Система координат: МСК - 36, зона 1

2. Сведения о характерных точках границ объекта

Обозначение характерных точек границ	Координаты, м		Метод определения координат характерной точки	Средняя квадратическая погрешность положения характерной точки (Mt), м	Описание обозначения точки на местности (при наличии)
	X	Y			
1	2	3	4	5	6
1	494018.80	1242625.78	Картометрический	1.00	-
2	494027.69	1242669.92	Картометрический	1.00	-
3	494041.02	1242816.14	Картометрический	1.00	-
4	494033.97	1242823.00	Картометрический	1.00	-
5	494037.80	1242831.83	Картометрический	1.00	-
6	494036.74	1242832.39	Картометрический	1.00	-
7	493985.10	1242866.38	Картометрический	1.00	-
8	493972.97	1242847.72	Картометрический	1.00	-
9	493954.27	1242862.47	Картометрический	1.00	-
10	493886.46	1242893.19	Картометрический	1.00	-
11	493879.49	1242874.21	Картометрический	1.00	-
12	493879.63	1242868.63	Картометрический	1.00	-
13	493883.03	1242865.08	Картометрический	1.00	-
14	493881.43	1242861.26	Картометрический	1.00	-
15	493877.47	1242862.10	Картометрический	1.00	-
16	493873.86	1242859.18	Картометрический	1.00	-
17	493871.13	1242853.61	Картометрический	1.00	-
18	493820.49	1242746.71	Картометрический	1.00	-
19	493815.14	1242726.11	Картометрический	1.00	-
20	493815.32	1242716.52	Картометрический	1.00	-
21	493817.61	1242706.31	Картометрический	1.00	-
22	493829.64	1242691.66	Картометрический	1.00	-
23	493836.35	1242684.40	Картометрический	1.00	-
24	493902.45	1242664.59	Картометрический	1.00	-
25	494001.08	1242632.55	Картометрический	1.00	-
26	494002.07	1242636.74	Картометрический	1.00	-
27	494013.96	1242634.45	Картометрический	1.00	-
28	494013.42	1242629.19	Картометрический	1.00	-
1	494018.80	1242625.78	Картометрический	1.00	-
29	493803.49	1242752.87	Картометрический	1.00	-
30	493854.57	1242860.69	Картометрический	1.00	-
31	493872.54	1242907.55	Картометрический	1.00	-
32	493747.29	1242951.57	Картометрический	1.00	-



1	2	3	4	5	6
33	493726.36	1242944.90	Картометрический	1.00	-
34	493660.46	1242824.47	Картометрический	1.00	-
35	493657.92	1242818.80	Картометрический	1.00	-
29	493803.49	1242752.87	Картометрический	1.00	-
3. Сведения о характерных точках части (частей) границы объекта					
Обозначение характерных точек части границы	Координаты, м		Метод определения координат характерной точки	Средняя квадратическая погрешность положения характерной точки (Mt), м	Описание обозначения точки на местности (при наличии)
	X	Y			
1	2	3	4	5	6
Часть №					
-	-	-	-	-	-

План границ объекта




Масштаб 1:2000

Используемые условные знаки и обозначения:

	границы территориальной зоны
	характерная точка границ территориальной зоны

Заместитель руководителя БУИО «Нормативно-проектный центр»

Подпись  А.В. Ромашов Дата « 30 » марта 2021 г.

Место для отскока печати (без подписи) лица, составившего описание местоположения границ объекта



ОПИСАНИЕ МЕСТОПОЛОЖЕНИЯ ГРАНИЦ

Зона улиц, дорог, инженерной и транспортной инфраструктуры
села Першино - ИТ1/1

(наименование объекта, местоположение границ которого описано
далее - объект)

Раздел 1

Сведения об объекте		
№ п/п	Характеристики объекта	Описание характеристик
1	2	3
1	Местоположение объекта	Воронежская область, Нижнедевицкий муниципальный район, Першинское сельское поселение, село Першино
2	Площадь объекта \pm величина погрешности определения площади ($P \pm \Delta P$)	57973 \pm 4214 м ²
3	Иные характеристики объекта	-

Раздел 2

Сведения о местоположении границ объекта

1. Система координат: МСК - 36, зона 1

2. Сведения о характерных точках границ объекта

Обозначение характерных точек границ	Координаты, м		Метод определения координат характерной точки	Средняя квадратическая погрешность положения характерной точки (M _t), м	Описание обозначения точки на местности (при наличии)
	X	Y			
1	2	3	4	5	6
1	495908.89	1241669.66	Картометрический	5.00	-
2	495908.83	1241671.93	Картометрический	5.00	-
3	495740.70	1241669.31	Картометрический	5.00	-
4	495741.05	1241664.73	Картометрический	5.00	-
5	495742.93	1241661.36	Картометрический	5.00	-
6	495750.93	1241659.57	Картометрический	5.00	-
7	495760.65	1241659.98	Картометрический	5.00	-
8	495800.79	1241661.69	Картометрический	5.00	-
9	495854.57	1241662.05	Картометрический	5.00	-
10	495883.49	1241665.79	Картометрический	5.00	-
11	495888.40	1241658.54	Картометрический	5.00	-
12	495890.64	1241654.60	Картометрический	5.00	-
13	495901.22	1241656.27	Картометрический	5.00	-
14	495901.00	1241660.88	Картометрический	5.00	-
15	495902.57	1241667.43	Картометрический	5.00	-
1	495908.89	1241669.66	Картометрический	5.00	-
16	495721.94	1241664.09	Картометрический	5.00	-
17	495724.67	1241668.25	Картометрический	5.00	-
18	495724.76	1241681.14	Картометрический	5.00	-
19	495722.23	1241686.01	Картометрический	5.00	-
20	495716.07	1241686.82	Картометрический	5.00	-
21	495687.67	1241685.92	Картометрический	5.00	-
22	495632.65	1241680.48	Картометрический	5.00	-
23	495572.67	1241666.44	Картометрический	5.00	-
24	495527.01	1241658.39	Картометрический	5.00	-
25	495509.33	1241662.40	Картометрический	5.00	-
26	495496.77	1241676.49	Картометрический	5.00	-
27	495440.70	1241746.87	Картометрический	5.00	-
28	495394.95	1241807.07	Картометрический	5.00	-
29	495379.11	1241827.81	Картометрический	5.00	-
30	495336.15	1241871.55	Картометрический	5.00	-
31	495313.64	1241889.93	Картометрический	5.00	-
32	495292.73	1241901.33	Картометрический	5.00	-

1	2	3	4	5	6
33	495265.70	1241915.07	Картометрический	5.00	-
34	495267.49	1241923.95	Картометрический	5.00	-
35	495257.68	1241928.08	Картометрический	5.00	-
36	495251.82	1241922.39	Картометрический	5.00	-
37	495034.93	1242034.67	Картометрический	5.00	-
38	494817.45	1242150.94	Картометрический	5.00	-
39	494768.37	1242180.18	Картометрический	5.00	-
40	494723.23	1242214.57	Картометрический	5.00	-
41	494634.98	1242287.04	Картометрический	5.00	-
42	494586.47	1242327.75	Картометрический	5.00	-
43	494589.57	1242332.07	Картометрический	5.00	-
44	494574.20	1242345.85	Картометрический	5.00	-
45	494569.79	1242341.74	Картометрический	5.00	-
46	494513.95	1242388.32	Картометрический	5.00	-
47	494489.17	1242407.81	Картометрический	5.00	-
48	494434.85	1242446.52	Картометрический	5.00	-
49	494397.98	1242470.57	Картометрический	5.00	-
50	494325.49	1242511.82	Картометрический	5.00	-
51	494273.72	1242537.12	Картометрический	5.00	-
52	494248.79	1242545.10	Картометрический	5.00	-
53	494220.39	1242557.65	Картометрический	5.00	-
54	494201.85	1242565.56	Картометрический	5.00	-
55	494199.50	1242573.27	Картометрический	5.00	-
56	494188.45	1242577.29	Картометрический	5.00	-
57	494181.35	1242572.80	Картометрический	5.00	-
58	494137.66	1242585.43	Картометрический	5.00	-
59	494065.21	1242610.40	Картометрический	5.00	-
60	494018.80	1242625.78	Картометрический	5.00	-
61	494013.42	1242629.19	Картометрический	5.00	-
62	494013.96	1242634.45	Картометрический	5.00	-
63	494002.07	1242636.74	Картометрический	5.00	-
64	494001.08	1242632.55	Картометрический	5.00	-
65	493902.45	1242664.59	Картометрический	5.00	-
66	493836.35	1242684.40	Картометрический	5.00	-
67	493829.64	1242691.66	Картометрический	5.00	-
68	493817.61	1242706.31	Картометрический	5.00	-
69	493815.32	1242716.52	Картометрический	5.00	-
70	493815.14	1242726.11	Картометрический	5.00	-
71	493820.49	1242746.71	Картометрический	5.00	-
72	493871.13	1242853.61	Картометрический	5.00	-
73	493873.86	1242859.18	Картометрический	5.00	-
74	493877.47	1242862.10	Картометрический	5.00	-
75	493881.43	1242861.26	Картометрический	5.00	-
76	493883.03	1242865.08	Картометрический	5.00	-
77	493879.63	1242868.63	Картометрический	5.00	-
78	493879.49	1242874.21	Картометрический	5.00	-
79	493886.46	1242893.19	Картометрический	5.00	-
80	493884.29	1242894.18	Картометрический	5.00	-

1	2	3	4	5	6
81	493923.89	1243027.52	Картометрический	5.00	-
82	493946.73	1243057.86	Картометрический	5.00	-
83	493952.52	1243059.48	Картометрический	5.00	-
84	493976.66	1243061.37	Картометрический	5.00	-
85	494021.97	1243056.24	Картометрический	5.00	-
86	494068.19	1243049.45	Картометрический	5.00	-
87	494120.52	1243041.77	Картометрический	5.00	-
88	494135.77	1243039.57	Картометрический	5.00	-
89	494166.62	1243031.04	Картометрический	5.00	-
90	494189.88	1243021.12	Картометрический	5.00	-
91	494201.02	1243014.10	Картометрический	5.00	-
92	494202.05	1243010.11	Картометрический	5.00	-
93	494195.93	1243004.06	Картометрический	5.00	-
94	494200.81	1242997.16	Картометрический	5.00	-
95	494211.90	1243001.81	Картометрический	5.00	-
96	494222.17	1243002.35	Картометрический	5.00	-
97	494231.67	1242997.60	Картометрический	5.00	-
98	494246.34	1242991.64	Картометрический	5.00	-
99	494287.02	1242970.82	Картометрический	5.00	-
100	494293.43	1242987.12	Картометрический	5.00	-
101	494252.24	1243008.68	Картометрический	5.00	-
102	494239.09	1243014.02	Картометрический	5.00	-
103	494218.05	1243024.54	Картометрический	5.00	-
104	494193.27	1243038.17	Картометрический	5.00	-
105	494170.14	1243047.85	Картометрический	5.00	-
106	494157.43	1243051.66	Картометрический	5.00	-
107	494139.24	1243057.09	Картометрический	5.00	-
108	494066.18	1243066.73	Картометрический	5.00	-
109	494063.67	1243070.21	Картометрический	5.00	-
110	494062.31	1243074.56	Картометрический	5.00	-
111	494056.10	1243074.83	Картометрический	5.00	-
112	494054.70	1243071.62	Картометрический	5.00	-
113	494051.57	1243069.32	Картометрический	5.00	-
114	494024.53	1243074.06	Картометрический	5.00	-
115	493977.68	1243079.37	Картометрический	5.00	-
116	493949.53	1243079.37	Картометрический	5.00	-
117	493934.48	1243074.79	Картометрический	5.00	-
118	493932.56	1243073.29	Картометрический	5.00	-
119	493929.79	1243073.07	Картометрический	5.00	-
120	493926.92	1243074.69	Картометрический	5.00	-
121	493925.04	1243072.48	Картометрический	5.00	-
122	493927.04	1243070.90	Картометрический	5.00	-
123	493927.12	1243068.99	Картометрический	5.00	-
124	493921.28	1243064.49	Картометрический	5.00	-
125	493912.45	1243052.19	Картометрический	5.00	-
126	493897.65	1243001.07	Картометрический	5.00	-
127	493884.12	1242950.65	Картометрический	5.00	-
128	493877.20	1242924.70	Картометрический	5.00	-

1	2	3	4	5	6
129	493876.20	1242921.10	Картометрический	5.00	-
130	493872.54	1242907.55	Картометрический	5.00	-
131	493854.57	1242860.69	Картометрический	5.00	-
132	493803.49	1242752.87	Картометрический	5.00	-
133	493799.05	1242727.00	Картометрический	5.00	-
134	493798.75	1242715.13	Картометрический	5.00	-
135	493803.44	1242700.92	Картометрический	5.00	-
136	493815.44	1242689.88	Картометрический	5.00	-
137	493809.92	1242683.96	Картометрический	5.00	-
138	493806.04	1242683.35	Картометрический	5.00	-
139	493717.93	1242686.81	Картометрический	5.00	-
140	493594.14	1242672.84	Картометрический	5.00	-
141	493569.93	1242670.86	Картометрический	5.00	-
142	493519.51	1242670.81	Картометрический	5.00	-
143	493474.27	1242671.86	Картометрический	5.00	-
144	493432.71	1242675.45	Картометрический	5.00	-
145	493431.17	1242680.11	Картометрический	5.00	-
146	493433.27	1242684.03	Картометрический	5.00	-
147	493422.34	1242688.94	Картометрический	5.00	-
148	493418.55	1242683.03	Картометрический	5.00	-
149	493412.08	1242678.12	Картометрический	5.00	-
150	493350.78	1242686.97	Картометрический	5.00	-
151	493311.11	1242692.68	Картометрический	5.00	-
152	493254.90	1242697.78	Картометрический	5.00	-
153	493176.62	1242701.98	Картометрический	5.00	-
154	493099.97	1242707.36	Картометрический	5.00	-
155	493082.14	1242708.77	Картометрический	5.00	-
156	493005.61	1242718.08	Картометрический	5.00	-
157	493006.20	1242724.20	Картометрический	5.00	-
158	492993.18	1242730.12	Картометрический	5.00	-
159	492987.86	1242721.04	Картометрический	5.00	-
160	492941.85	1242725.23	Картометрический	5.00	-
161	492941.01	1242705.38	Картометрический	5.00	-
162	492988.59	1242700.36	Картометрический	5.00	-
163	493082.48	1242689.97	Картометрический	5.00	-
164	493085.59	1242684.48	Картометрический	5.00	-
165	493086.77	1242678.84	Картометрический	5.00	-
166	493099.09	1242678.10	Картометрический	5.00	-
167	493100.12	1242682.99	Картометрический	5.00	-
168	493105.46	1242687.44	Картометрический	5.00	-
169	493177.44	1242682.43	Картометрический	5.00	-
170	493198.09	1242681.34	Картометрический	5.00	-
171	493264.13	1242678.16	Картометрический	5.00	-
172	493311.93	1242673.07	Картометрический	5.00	-
173	493402.22	1242660.35	Картометрический	5.00	-
174	493404.27	1242655.03	Картометрический	5.00	-
175	493404.05	1242649.56	Картометрический	5.00	-
176	493415.98	1242647.78	Картометрический	5.00	-

1	2	3	4	5	6
177	493417.77	1242653.02	Картометрический	5.00	-
178	493423.04	1242656.42	Картометрический	5.00	-
179	493435.18	1242655.30	Картометрический	5.00	-
180	493458.77	1242652.24	Картометрический	5.00	-
181	493460.04	1242655.04	Картометрический	5.00	-
182	493586.22	1242648.37	Картометрический	5.00	-
183	493620.98	1242650.95	Картометрический	5.00	-
184	493689.93	1242658.18	Картометрический	5.00	-
185	493724.63	1242664.25	Картометрический	5.00	-
186	493746.87	1242664.43	Картометрический	5.00	-
187	493822.85	1242662.62	Картометрический	5.00	-
188	493825.26	1242657.21	Картометрический	5.00	-
189	493840.50	1242656.62	Картометрический	5.00	-
190	493842.04	1242663.09	Картометрический	5.00	-
191	493993.69	1242629.60	Картометрический	5.00	-
192	494021.99	1242623.35	Картометрический	5.00	-
193	494080.98	1242603.51	Картометрический	5.00	-
194	494183.63	1242568.99	Картометрический	5.00	-
195	494329.21	1242502.81	Картометрический	5.00	-
196	494426.58	1242444.20	Картометрический	5.00	-
197	494582.32	1242326.35	Картометрический	5.00	-
198	494738.17	1242198.07	Картометрический	5.00	-
199	494810.00	1242146.01	Картометрический	5.00	-
200	495021.18	1242039.40	Картометрический	5.00	-
201	495290.91	1241898.54	Картометрический	5.00	-
202	495281.42	1241888.38	Картометрический	5.00	-
203	495288.65	1241885.15	Картометрический	5.00	-
204	495317.96	1241866.31	Картометрический	5.00	-
205	495324.30	1241860.86	Картометрический	5.00	-
206	495330.64	1241855.41	Картометрический	5.00	-
207	495369.55	1241817.98	Картометрический	5.00	-
208	495391.04	1241789.30	Картометрический	5.00	-
209	495441.36	1241722.03	Картометрический	5.00	-
210	495480.13	1241665.31	Картометрический	5.00	-
211	495489.58	1241652.14	Картометрический	5.00	-
212	495495.49	1241632.77	Картометрический	5.00	-
213	495495.79	1241622.60	Картометрический	5.00	-
214	495509.80	1241624.56	Картометрический	5.00	-
215	495510.59	1241635.36	Картометрический	5.00	-
216	495513.28	1241634.20	Картометрический	5.00	-
217	495521.48	1241635.01	Картометрический	5.00	-
218	495524.57	1241639.43	Картометрический	5.00	-
219	495528.20	1241639.99	Картометрический	5.00	-
220	495573.62	1241645.62	Картометрический	5.00	-
221	495633.77	1241660.50	Картометрический	5.00	-
222	495687.40	1241665.54	Картометрический	5.00	-
223	495715.44	1241663.52	Картометрический	5.00	-
16	495721.94	1241664.09	Картометрический	5.00	-

1	2	3	4	5	6
224	493041.41	1241864.80	Картометрический	5.00	-
225	493034.81	1241865.11	Картометрический	5.00	-
226	493034.81	1241865.10	Картометрический	5.00	-
227	493009.20	1241831.25	Картометрический	5.00	-
228	492980.18	1241794.30	Картометрический	5.00	-
229	492929.53	1241753.63	Картометрический	5.00	-
230	492906.82	1241733.15	Картометрический	5.00	-
231	492864.99	1241693.61	Картометрический	5.00	-
232	492840.20	1241678.10	Картометрический	5.00	-
233	492801.42	1241666.33	Картометрический	5.00	-
234	492774.66	1241662.97	Картометрический	5.00	-
235	492723.18	1241662.27	Картометрический	5.00	-
236	492709.72	1241659.94	Картометрический	5.00	-
237	492695.63	1241653.31	Картометрический	5.00	-
238	492681.14	1241638.57	Картометрический	5.00	-
239	492667.01	1241615.90	Картометрический	5.00	-
240	492648.45	1241584.77	Картометрический	5.00	-
241	492622.53	1241545.65	Картометрический	5.00	-
242	492583.17	1241496.26	Картометрический	5.00	-
243	492554.83	1241458.05	Картометрический	5.00	-
244	492534.45	1241434.86	Картометрический	5.00	-
245	492504.57	1241403.11	Картометрический	5.00	-
246	492507.88	1241398.78	Картометрический	5.00	-
247	492538.51	1241431.15	Картометрический	5.00	-
248	492559.11	1241454.59	Картометрический	5.00	-
249	492585.25	1241489.84	Картометрический	5.00	-
250	492598.70	1241506.93	Картометрический	5.00	-
251	492626.98	1241542.41	Картометрический	5.00	-
252	492653.11	1241581.84	Картометрический	5.00	-
253	492671.71	1241613.04	Картометрический	5.00	-
254	492685.49	1241635.15	Картометрический	5.00	-
255	492698.86	1241648.75	Картометрический	5.00	-
256	492711.39	1241654.65	Картометрический	5.00	-
257	492723.69	1241656.78	Картометрический	5.00	-
258	492775.04	1241657.47	Картометрический	5.00	-
259	492802.57	1241660.93	Картометрический	5.00	-
260	492842.50	1241673.05	Картометрический	5.00	-
261	492868.37	1241689.24	Картометрический	5.00	-
262	492910.55	1241729.11	Картометрический	5.00	-
263	492933.10	1241749.44	Картометрический	5.00	-
264	492984.12	1241790.41	Картометрический	5.00	-
265	493013.56	1241827.89	Картометрический	5.00	-
224	493041.41	1241864.80	Картометрический	5.00	-

3. Сведения о характерных точках части (частей) границы объекта					
Обозначение характерных точек части границы	Координаты, м		Метод определения координат характерной точки	Средняя квадратическая погрешность положения характерной точки (Mt), м	Описание обозначения точки на местности (при наличии)
	X	Y			
1	2	3	4	5	6
Часть №					
-	-	-	-	-	-



Масштаб 1:500

Исключены существующие сооружения
— граница территории застройки
— граница территории застройки
— граница территории застройки

Институт градостроительства и архитектуры
Полное наименование: *ИПА*
Учрежденный документ: *ИПА*

ОПИСАНИЕ МЕСТОПОЛОЖЕНИЯ ГРАНИЦ

Зона сельскохозяйственного использования в границах населенного пункта
села Першино - СХ1/1

(наименование объекта, местоположение границ которого описано
далее - объект)

Раздел 1

Сведения об объекте		
№ п/п	Характеристики объекта	Описание характеристик
1	2	3
1	Местоположение объекта	Воронежская область, Нижнедевицкий муниципальный район, Першинское сельское поселение, село Першино
2	Площадь объекта \pm величина погрешности определения площади ($P \pm \Delta P$)	792050 \pm 15575 м ²
3	Иные характеристики объекта	-

Сведения о местоположении границ объекта					
1. Система координат: МСК - 36, зона 1					
2. Сведения о характерных точках границ объекта					
Обозначение характерных точек границ	Координаты, м		Метод определения координат характерной точки	Средняя квадратическая погрешность положения характерной точки (Mt), м	Описание обозначения точки на местности (при наличии)
	X	Y			
1	2	3	4	5	6
1	496357.06	1240524.32	Картометрический	5.00	-
2	496350.33	1240543.16	Картометрический	5.00	-
3	496355.25	1240574.42	Картометрический	5.00	-
4	496379.19	1240638.94	Картометрический	5.00	-
5	496425.93	1240719.68	Картометрический	5.00	-
6	496419.11	1240721.96	Картометрический	5.00	-
7	496411.21	1240724.60	Картометрический	5.00	-
8	496397.32	1240747.17	Картометрический	5.00	-
9	496395.51	1240750.11	Картометрический	5.00	-
10	496398.48	1240761.98	Картометрический	5.00	-
11	496401.66	1240774.73	Картометрический	5.00	-
12	496396.49	1240792.31	Картометрический	5.00	-
13	496406.39	1240803.59	Картометрический	5.00	-
14	496409.53	1240807.17	Картометрический	5.00	-
15	496385.54	1240830.33	Картометрический	5.00	-
16	496382.78	1240832.99	Картометрический	5.00	-
17	496366.48	1240818.56	Картометрический	5.00	-
18	496364.61	1240816.91	Картометрический	5.00	-
19	496336.61	1240840.41	Картометрический	5.00	-
20	496288.52	1240851.20	Картометрический	5.00	-
21	496248.28	1240851.20	Картометрический	5.00	-
22	496230.07	1240799.45	Картометрический	5.00	-
23	496229.63	1240798.20	Картометрический	5.00	-
24	496208.90	1240780.67	Картометрический	5.00	-
25	496207.02	1240779.08	Картометрический	5.00	-
26	496069.77	1240794.83	Картометрический	5.00	-
27	495983.62	1240882.22	Картометрический	5.00	-
28	495973.35	1240912.25	Картометрический	5.00	-
29	495988.38	1241175.21	Картометрический	5.00	-
30	495923.50	1241176.58	Картометрический	5.00	-
31	495916.57	1241265.30	Картометрический	5.00	-
32	495913.99	1241294.81	Картометрический	5.00	-
33	495912.42	1241318.48	Картометрический	5.00	-
34	495912.38	1241341.59	Картометрический	5.00	-

1	2	3	4	5	6
35	495905.57	1241355.17	Аналитический	0.10	-
36	495898.69	1241363.04	Аналитический	0.10	-
37	495879.45	1241358.39	Аналитический	0.10	-
38	495822.34	1241346.79	Аналитический	0.10	-
39	495805.54	1241370.68	Аналитический	0.10	-
40	495771.59	1241444.42	Картометрический	5.00	-
41	495763.22	1241480.01	Картометрический	5.00	-
42	495757.28	1241503.93	Картометрический	5.00	-
43	495760.65	1241659.98	Картометрический	5.00	-
44	495750.93	1241659.57	Картометрический	5.00	-
45	495742.93	1241661.36	Картометрический	5.00	-
46	495741.05	1241664.73	Картометрический	5.00	-
47	495740.70	1241669.31	Картометрический	5.00	-
48	495736.71	1241669.27	Картометрический	5.00	-
49	495736.71	1241795.45	Картометрический	5.00	-
50	495661.47	1241910.27	Картометрический	5.00	-
51	495594.34	1242012.38	Картометрический	5.00	-
52	495532.06	1242113.61	Картометрический	5.00	-
53	495469.01	1242215.54	Картометрический	5.00	-
54	495418.08	1242316.61	Картометрический	5.00	-
55	495392.95	1242366.50	Картометрический	5.00	-
56	495334.44	1242488.18	Картометрический	5.00	-
57	495218.59	1242774.87	Картометрический	5.00	-
58	494988.56	1242987.39	Картометрический	5.00	-
59	494960.92	1242946.86	Картометрический	5.00	-
60	495146.77	1242751.83	Картометрический	5.00	-
61	495226.68	1242603.38	Картометрический	5.00	-
62	495254.06	1242610.55	Картометрический	5.00	-
63	495294.08	1242450.94	Картометрический	5.00	-
64	495282.47	1242396.70	Картометрический	5.00	-
65	495291.65	1242327.35	Картометрический	5.00	-
66	495316.86	1242250.76	Картометрический	5.00	-
67	495389.31	1242112.84	Картометрический	5.00	-
68	495430.72	1242039.78	Картометрический	5.00	-
69	495491.76	1242031.57	Картометрический	5.00	-
70	495527.52	1242014.29	Картометрический	5.00	-
71	495536.14	1241999.97	Картометрический	5.00	-
72	495566.93	1241973.63	Картометрический	5.00	-
73	495629.32	1241828.39	Картометрический	5.00	-
74	495651.73	1241833.93	Картометрический	5.00	-
75	495656.12	1241833.88	Картометрический	5.00	-
76	495665.59	1241812.95	Картометрический	5.00	-
77	495672.11	1241792.61	Картометрический	5.00	-
78	495684.87	1241755.44	Картометрический	5.00	-
79	495687.67	1241685.92	Картометрический	5.00	-
80	495716.07	1241686.82	Картометрический	5.00	-
81	495722.23	1241686.01	Картометрический	5.00	-
82	495724.76	1241681.14	Картометрический	5.00	-

1	2	3	4	5	6
83	495724.67	1241668.25	Картометрический	5.00	-
84	495721.94	1241664.09	Картометрический	5.00	-
85	495715.44	1241663.52	Картометрический	5.00	-
86	495687.40	1241665.54	Картометрический	5.00	-
87	495633.77	1241660.50	Картометрический	5.00	-
88	495672.23	1241588.61	Картометрический	5.00	-
89	495685.95	1241499.63	Картометрический	5.00	-
90	495701.12	1241368.22	Картометрический	5.00	-
91	495718.71	1241309.57	Картометрический	5.00	-
92	495745.23	1241157.94	Картометрический	5.00	-
93	495752.39	1241142.59	Картометрический	5.00	-
94	495771.21	1241105.86	Картометрический	5.00	-
95	495789.47	1241075.32	Картометрический	5.00	-
96	495846.45	1240995.44	Картометрический	5.00	-
97	495860.81	1240954.52	Картометрический	5.00	-
98	495893.44	1240849.55	Картометрический	5.00	-
99	495897.59	1240835.81	Картометрический	5.00	-
100	495911.40	1240802.62	Аналитический	0.10	-
101	495926.01	1240783.67	Аналитический	0.10	-
102	495988.98	1240712.08	Картометрический	5.00	-
103	496065.06	1240671.48	Картометрический	5.00	-
104	496220.46	1240644.04	Картометрический	5.00	-
105	496273.28	1240629.34	Картометрический	5.00	-
106	496248.24	1240542.49	Картометрический	5.00	-
107	496246.55	1240485.30	Картометрический	5.00	-
108	496297.06	1240466.26	Картометрический	5.00	-
109	496295.23	1240502.73	Картометрический	5.00	-
110	496293.26	1240541.99	Картометрический	5.00	-
1	496357.06	1240524.32	Картометрический	5.00	-
111	495671.16	1241874.18	Картометрический	5.00	-
112	495671.10	1241874.40	Картометрический	5.00	-
113	495671.00	1241874.61	Картометрический	5.00	-
114	495670.87	1241874.80	Картометрический	5.00	-
115	495670.71	1241874.96	Картометрический	5.00	-
116	495670.52	1241875.09	Картометрический	5.00	-
117	495670.31	1241875.19	Картометрический	5.00	-
118	495670.09	1241875.25	Картометрический	5.00	-
119	495669.86	1241875.27	Картометрический	5.00	-
120	495669.63	1241875.25	Картометрический	5.00	-
121	495669.41	1241875.19	Картометрический	5.00	-
122	495669.20	1241875.09	Картометрический	5.00	-
123	495669.01	1241874.96	Картометрический	5.00	-
124	495668.85	1241874.80	Картометрический	5.00	-
125	495668.72	1241874.61	Картометрический	5.00	-
126	495668.62	1241874.40	Картометрический	5.00	-
127	495668.56	1241874.18	Картометрический	5.00	-
128	495668.54	1241873.95	Картометрический	5.00	-

1	2	3	4	5	6
129	495668.56	1241873.72	Картометрический	5.00	-
130	495668.62	1241873.50	Картометрический	5.00	-
131	495668.72	1241873.29	Картометрический	5.00	-
132	495668.85	1241873.10	Картометрический	5.00	-
133	495669.01	1241872.94	Картометрический	5.00	-
134	495669.20	1241872.81	Картометрический	5.00	-
135	495669.41	1241872.71	Картометрический	5.00	-
136	495669.63	1241872.65	Картометрический	5.00	-
137	495669.86	1241872.63	Картометрический	5.00	-
138	495670.09	1241872.65	Картометрический	5.00	-
139	495670.31	1241872.71	Картометрический	5.00	-
140	495670.52	1241872.81	Картометрический	5.00	-
141	495670.71	1241872.94	Картометрический	5.00	-
142	495670.87	1241873.10	Картометрический	5.00	-
143	495671.00	1241873.29	Картометрический	5.00	-
144	495671.10	1241873.50	Картометрический	5.00	-
145	495671.16	1241873.72	Картометрический	5.00	-
146	495671.18	1241873.95	Картометрический	5.00	-
111	495671.16	1241874.18	Картометрический	5.00	-
147	495708.80	1239632.67	Картометрический	5.00	-
148	495727.23	1239728.81	Картометрический	5.00	-
149	495727.63	1239730.90	Картометрический	5.00	-
150	495615.67	1239653.54	Картометрический	5.00	-
151	495556.75	1239599.19	Картометрический	5.00	-
152	495582.93	1239571.43	Картометрический	5.00	-
153	495618.95	1239561.22	Картометрический	5.00	-
154	495678.82	1239604.23	Картометрический	5.00	-
147	495708.80	1239632.67	Картометрический	5.00	-
155	495347.16	1239180.63	Картометрический	5.00	-
156	495358.78	1239218.98	Картометрический	5.00	-
157	495216.08	1239208.15	Картометрический	5.00	-
158	495169.59	1239247.08	Картометрический	5.00	-
159	495105.81	1239188.41	Картометрический	5.00	-
160	495101.28	1239186.01	Картометрический	5.00	-
161	495007.91	1239136.61	Картометрический	5.00	-
162	494792.07	1239061.64	Картометрический	5.00	-
163	494746.94	1239031.97	Картометрический	5.00	-
164	494858.94	1238925.41	Картометрический	5.00	-
165	495219.58	1239169.80	Картометрический	5.00	-
155	495347.16	1239180.63	Картометрический	5.00	-
166	495289.62	1241536.19	Картометрический	5.00	-
167	495288.81	1241569.92	Картометрический	5.00	-
168	495258.71	1241567.43	Картометрический	5.00	-
169	495240.00	1241609.52	Картометрический	5.00	-
170	495213.95	1241603.82	Картометрический	5.00	-

1	2	3	4	5	6
171	495145.25	1241553.56	Картометрический	5.00	-
172	494994.49	1241457.48	Картометрический	5.00	-
173	494985.76	1241468.9	Картометрический	5.00	-
174	494973.78	1241483.72	Картометрический	5.00	-
175	494959.79	1241446.03	Картометрический	5.00	-
176	494985.37	1241420.09	Картометрический	5.00	-
177	494994.03	1241411.31	Картометрический	5.00	-
178	495066.25	1241378.75	Картометрический	5.00	-
179	495096.95	1241434.29	Картометрический	5.00	-
180	495183.3	1241522.94	Картометрический	5.00	-
181	495222.08	1241547.56	Картометрический	5.00	-
166	495289.62	1241536.19	Картометрический	5.00	-
182	494188.45	1242577.29	Картометрический	5.00	-
183	494192.57	1242622.31	Картометрический	5.00	-
184	494107.68	1242659.61	Картометрический	5.00	-
185	494073.09	1242658.45	Картометрический	5.00	-
186	494027.69	1242669.92	Картометрический	5.00	-
187	494018.80	1242625.78	Картометрический	5.00	-
188	494065.21	1242610.40	Картометрический	5.00	-
189	494137.66	1242585.43	Картометрический	5.00	-
190	494181.35	1242572.80	Картометрический	5.00	-
182	494188.45	1242577.29	Картометрический	5.00	-
191	495165.77	1244417.07	Картометрический	5.00	-
192	495000.27	1244511.97	Картометрический	5.00	-
193	494816.98	1244175.08	Картометрический	5.00	-
194	494988.77	1244133.93	Картометрический	5.00	-
195	495058.06	1244364.63	Картометрический	5.00	-
191	495165.77	1244417.07	Картометрический	5.00	-
196	494616.00	1243504.53	Картометрический	5.00	-
197	494412.89	1243621.88	Картометрический	5.00	-
198	494404.63	1243414.31	Картометрический	5.00	-
199	494507.38	1243404.42	Картометрический	5.00	-
200	494503.81	1243471.80	Картометрический	5.00	-
196	494616.00	1243504.53	Картометрический	5.00	-
201	493350.78	1242686.97	Картометрический	5.00	-
202	493388.11	1242823.53	Картометрический	5.00	-
203	493394.62	1242896.94	Картометрический	5.00	-
204	493430.39	1242961.16	Картометрический	5.00	-
205	493451.34	1242991.98	Картометрический	5.00	-
206	493464.80	1243036.59	Картометрический	5.00	-
207	493453.64	1243052.66	Картометрический	5.00	-
208	493463.25	1243062.83	Картометрический	5.00	-
209	493520.14	1243109.69	Картометрический	5.00	-
210	493641.44	1243196.01	Картометрический	5.00	-

1	2	3	4	5	6
211	493717.75	1243233.00	Картометрический	5.00	-
212	493699.22	1243260.88	Картометрический	5.00	-
213	493708.08	1243269.06	Картометрический	5.00	-
214	493725.61	1243273.09	Картометрический	5.00	-
215	493734.44	1243288.01	Картометрический	5.00	-
216	493722.62	1243300.72	Картометрический	5.00	-
217	493705.40	1243306.03	Картометрический	5.00	-
218	493673.22	1243315.94	Картометрический	5.00	-
219	493650.86	1243310.40	Картометрический	5.00	-
220	493585.52	1243273.41	Картометрический	5.00	-
221	493571.64	1243229.29	Картометрический	5.00	-
222	493513.95	1243138.03	Картометрический	5.00	-
223	493497.10	1243123.54	Картометрический	5.00	-
224	493441.76	1243074.10	Картометрический	5.00	-
225	493426.26	1243060.94	Картометрический	5.00	-
226	493358.31	1242978.03	Картометрический	5.00	-
227	493326.88	1242917.30	Картометрический	5.00	-
228	493319.84	1242874.85	Картометрический	5.00	-
229	493311.04	1242853.21	Картометрический	5.00	-
230	493290.08	1242763.11	Картометрический	5.00	-
231	493282.76	1242741.69	Картометрический	5.00	-
232	493254.90	1242697.78	Картометрический	5.00	-
233	493311.11	1242692.68	Картометрический	5.00	-
201	493350.78	1242686.97	Картометрический	5.00	-
234	493107.72	1242052.57	Картометрический	5.00	-
235	493133.88	1242127.51	Картометрический	5.00	-
236	493149.52	1242207.75	Картометрический	5.00	-
237	493155.03	1242252.32	Картометрический	5.00	-
238	493287.97	1242557.16	Аналитический	0.10	-
239	493295.92	1242581.18	Аналитический	0.10	-
240	493255.67	1242598.28	Картометрический	5.00	-
241	493259.51	1242618.92	Картометрический	5.00	-
242	493297.77	1242613.66	Аналитический	0.10	-
243	493306.35	1242640.74	Аналитический	0.10	-
244	493311.93	1242673.07	Картометрический	5.00	-
245	493264.13	1242678.16	Картометрический	5.00	-
246	493198.09	1242681.34	Картометрический	5.00	-
247	493196.36	1242669.92	Картометрический	5.00	-
248	493187.55	1242633.06	Картометрический	5.00	-
249	493097.39	1242399.70	Картометрический	5.00	-
250	493052.52	1242174.67	Картометрический	5.00	-
251	493048.55	1242159.32	Картометрический	5.00	-
252	493022.07	1242056.95	Картометрический	5.00	-
253	492976.09	1241990.54	Картометрический	5.00	-
254	492900.30	1241991.17	Картометрический	5.00	-
255	492874.68	1241935.79	Картометрический	5.00	-
256	492966.93	1241926.52	Картометрический	5.00	-

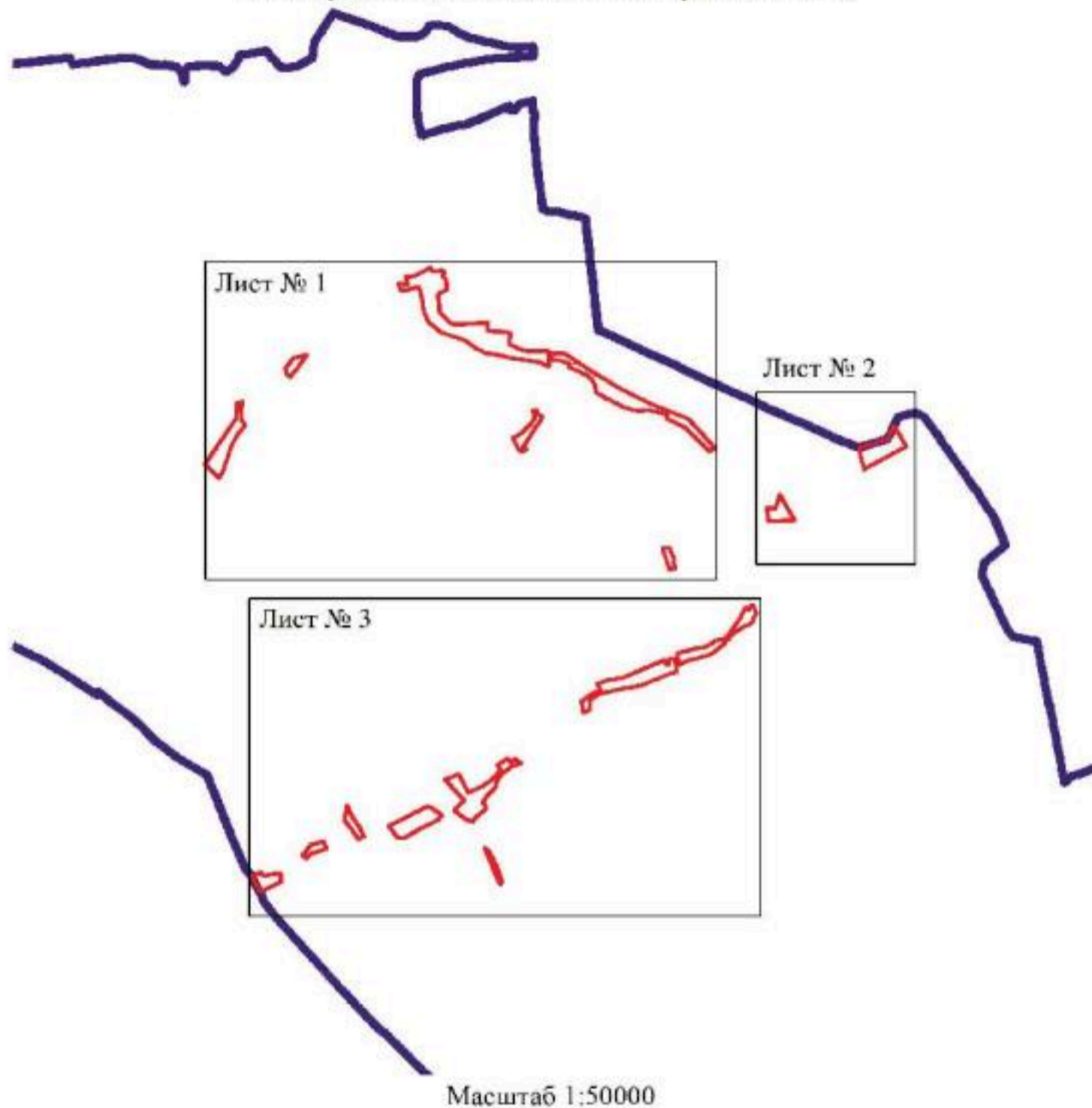
1	2	3	4	5	6
257	492971.00	1241929.49	Картометрический	5.00	-
258	493031.39	1242012.10	Картометрический	5.00	-
259	493056.51	1242071.12	Картометрический	5.00	-
234	493107.72	1242052.57	Картометрический	5.00	-
260	492343.15	1240837.79	Картометрический	5.00	-
261	492349.30	1240852.61	Картометрический	5.00	-
262	492357.96	1240873.51	Картометрический	5.00	-
263	492387.63	1240945.10	Картометрический	5.00	-
264	492389.28	1240949.08	Картометрический	5.00	-
265	492239.85	1241018.86	Картометрический	5.00	-
266	492285.78	1241129.36	Картометрический	5.00	-
267	492347.67	1241213.78	Картометрический	5.00	-
268	492371.08	1241237.67	Картометрический	5.00	-
269	492425.87	1241276.16	Картометрический	5.00	-
270	492458.64	1241255.17	Картометрический	5.00	-
271	492502.62	1241319.87	Картометрический	5.00	-
272	492511.10	1241336.88	Картометрический	5.00	-
273	492482.50	1241361.03	Картометрический	5.00	-
274	492507.88	1241398.78	Картометрический	5.00	-
275	492504.57	1241403.11	Картометрический	5.00	-
276	492474.32	1241442.47	Картометрический	5.00	-
277	492448.37	1241366.87	Картометрический	5.00	-
278	492393.65	1241291.78	Картометрический	5.00	-
279	492327.43	1241245.99	Картометрический	5.00	-
280	492275.14	1241233.59	Картометрический	5.00	-
281	492207.74	1241166.16	Картометрический	5.00	-
282	492159.00	1241131.93	Картометрический	5.00	-
283	492140.58	1241157.96	Картометрический	5.00	-
284	492120.18	1241167.16	Картометрический	5.00	-
285	492098.84	1241152.08	Картометрический	5.00	-
286	492033.18	1241069.37	Картометрический	5.00	-
287	492006.09	1241056.92	Картометрический	5.00	-
288	492024.70	1241004.68	Картометрический	5.00	-
289	492096.32	1240910.94	Картометрический	5.00	-
290	492175.38	1240988.03	Картометрический	5.00	-
260	492343.15	1240837.79	Картометрический	5.00	-
291	491972.31	1240389.27	Картометрический	5.00	-
292	492132.55	1240702.73	Картометрический	5.00	-
293	492131.83	1240703.84	Картометрический	5.00	-
294	492131.13	1240704.90	Картометрический	5.00	-
295	492061.65	1240811.78	Картометрический	5.00	-
296	492020.36	1240777.60	Картометрический	5.00	-
297	491961.09	1240653.15	Картометрический	5.00	-
298	491877.85	1240505.52	Картометрический	5.00	-
299	491880.17	1240461.50	Картометрический	5.00	-
291	491972.31	1240389.27	Картометрический	5.00	-

1	2	3	4	5	6
300	492138.44	1240054.60	Картометрический	5.00	-
301	492063.23	1240085.86	Картометрический	5.00	-
302	491949.45	1240162.42	Картометрический	5.00	-
303	491888.68	1240189.28	Картометрический	5.00	-
304	491869.26	1240145.24	Картометрический	5.00	-
305	491871.15	1240143.92	Картометрический	5.00	-
306	491965.59	1240077.68	Картометрический	5.00	-
307	491992.40	1240058.88	Картометрический	5.00	-
308	492021.97	1240038.14	Картометрический	5.00	-
300	492138.44	1240054.60	Картометрический	5.00	-
309	491825.95	1239769.70	Картометрический	5.00	-
310	491851.54	1239866.89	Картометрический	5.00	-
311	491846.48	1239869.30	Картометрический	5.00	-
312	491792.42	1239895.02	Картометрический	5.00	-
313	491754.52	1239759.72	Картометрический	5.00	-
314	491716.82	1239735.70	Картометрический	5.00	-
315	491739.17	1239702.44	Картометрический	5.00	-
316	491811.95	1239758.85	Картометрический	5.00	-
309	491825.95	1239769.70	Картометрический	5.00	-
317	491574.99	1239301.02	Картометрический	5.00	-
318	491607.00	1239368.74	Картометрический	5.00	-
319	491575.79	1239388.28	Картометрический	5.00	-
320	491593.82	1239491.89	Картометрический	5.00	-
321	491593.43	1239525.97	Картометрический	5.00	-
322	491530.35	1239529.43	Картометрический	5.00	-
323	491526.47	1239521.66	Картометрический	5.00	-
324	491449.13	1239366.53	Картометрический	5.00	-
325	491512.90	1239327.41	Картометрический	5.00	-
317	491574.99	1239301.02	Картометрический	5.00	-
326	491800.99	1241149.56	Картометрический	5.00	-
327	491775.25	1241185.50	Картометрический	5.00	-
328	491656.51	1241249.47	Картометрический	5.00	-
329	491533.52	1241290.54	Картометрический	5.00	-
330	491507.17	1241275.24	Картометрический	5.00	-
331	491535.95	1241262.56	Картометрический	5.00	-
332	491535.96	1241262.55	Картометрический	5.00	-
333	491533.12	1241261.45	Картометрический	5.00	-
334	491771.19	1241162.01	Картометрический	5.00	-
326	491800.99	1241149.56	Картометрический	5.00	-




3. Сведения о характерных точках части (частей) границы объекта					
Обозначение характерных точек части границы	Координаты, м		Метод определения координат характерной точки	Средняя квадратическая погрешность положения характерной точки (Mt), м	Описание обозначения точки на местности (при наличии)
	X	Y			
1	2	3	4	5	6
Часть №					
-	-	-	-	-	-

План границ объекта


Схема расположения листов плана границ объекта



Используемые условные знаки и обозначения:

	границы территориальной зоны
	границы муниципального образования
	область и номер листа плана границ объекта

Заместитель руководителя БУВО «Нормативно-проектный центр»

Подпись  А.В. Ромашов Дата « 30 » марта 2021 г.

Место для оттиска печати (при наличии) лица, составившего описание местоположения границ объекта



Муниципальное образование
"Курортный район"



Масштаб: 1:5000

— граница территории
 — граница населенного пункта
 — граница земельного участка

Муниципальное образование "Курортный район"
 Курортный район
 Муниципальное образование "Курортный район"



Масштаб: 1:5000




План границ объекта

Лист № 2




Масштаб 1:5000

Используемые условные знаки и обозначения:

	границы территориальной зоны
	границы муниципального образования
	характерная точка границ территориальной зоны

Заместитель руководителя БУИО «Нормативно-проектный центр»

Подпись  А.В. Ромашов Дата « 30 » марта 2021 г.

Место для оттиска печати (для заверения) листа, составившего описание местоположения границ объекта



Сторона 1 из 2
№ 10/10



Масштаб: 1:5000

Сторона 1 из 2
№ 10/10

граница территории
 граница участка
 граница кадастрового квартала

Федеральное государственное учреждение
 «Федеральный центр кадастровых работ»
 Федеральное государственное учреждение
 «Федеральный центр кадастровых работ»

ОПИСАНИЕ МЕСТОПОЛОЖЕНИЯ ГРАНИЦ

Зона рекреационного назначения - объектов отдыха села Першино - Р1/1

(наименование объекта, местоположение границ которого описано
(далее - объект)

Раздел 1

Сведения об объекте		
№ п/п	Характеристики объекта	Описание характеристик
1	2	3
1	Местоположение объекта	Воронежская область, Нижнедевицкий муниципальный район, Першинское сельское поселение, село Першино
2	Площадь объекта \pm величина погрешности определения площади ($P \pm \Delta P$)	20722 \pm 2519 м ²
3	Иные характеристики объекта	-

Раздел 2

Сведения о местоположении границ объекта

1. Система координат: МСК - 36, зона 1

2. Сведения о характерных точках границ объекта

Обозначение характерных точек границ	Координаты, м		Метод определения координат характерной точки	Средняя квадратическая погрешность положения характерной точки (Mt), м	Описание обозначения точки на местности (при наличии)
	X	Y			
1	2	3	4	5	6
1	494230.31	1242681.31	Картометрический	1.00	-
2	494140.52	1242739.02	Картометрический	1.00	-
3	494107.68	1242659.61	Картометрический	1.00	-
4	494192.57	1242622.31	Картометрический	1.00	-
1	494230.31	1242681.31	Картометрический	1.00	-
5	494086.57	1242945.03	Картометрический	1.00	-
6	494085.29	1242945.43	Картометрический	1.00	-
7	494039.80	1242959.54	Картометрический	1.00	-
8	494057.71	1243015.73	Картометрический	5.00	-
9	494065.43	1243039.93	Картометрический	5.00	-
10	494068.19	1243049.45	Картометрический	5.00	-
11	494021.97	1243056.24	Картометрический	5.00	-
12	493976.66	1243061.37	Картометрический	5.00	-
13	493952.52	1243059.48	Картометрический	5.00	-
14	493946.73	1243057.86	Картометрический	5.00	-
15	494042.04	1243021.35	Картометрический	5.00	-
16	493995.48	1242924.66	Картометрический	1.00	-
17	493954.27	1242862.47	Картометрический	1.00	-
18	493972.97	1242847.72	Картометрический	1.00	-
19	493985.10	1242866.38	Картометрический	1.00	-
20	494036.74	1242832.39	Картометрический	1.00	-
21	494037.80	1242831.83	Картометрический	1.00	-
22	494051.59	1242863.55	Картометрический	1.00	-
23	494060.01	1242882.91	Картометрический	1.00	-
24	494079.34	1242927.40	Картометрический	1.00	-
5	494086.57	1242945.03	Картометрический	1.00	-



3. Сведения о характерных точках части (частей) границы объекта					
Обозначение характерных точек части границы	Координаты, м		Метод определения координат характерной точки	Средняя квадратическая погрешность положения характерной точки (Mt), м	Описание обозначения точки на местности (при наличии)
	X	Y			
1	2	3	4	5	6
Часть №					
-	-	-	-	-	-

План границ объекта




Масштаб 1:2000

Используемые условные знаки и обозначения:

	границы территориальной зоны
	характерная точка границ территориальной зоны

Заместитель руководителя БУИО «Нормативно-проектный центр»

Подпись  А.В. Ромашов Дата « 30 » марта 2021 г.

Место для оттиска печати (для печати) лиц, составившего описание местоположения границ объекта



ОПИСАНИЕ МЕСТОПОЛОЖЕНИЯ ГРАНИЦ

Зона ритуальных объектов села Першино - СН1/1

(наименование объекта, местоположение границ которого описано
(далее - объект)

Раздел 1

Сведения об объекте		
№ п/п	Характеристики объекта	Описание характеристик
1	2	3
1	Местоположение объекта	Воронежская область, Нижнедевицкий муниципальный район, Першинское сельское поселение, село Першино
2	Площадь объекта \pm величина погрешности определения площади ($P \pm \Delta P$)	24162 \pm 544 м ²
3	Иные характеристики объекта	-

Раздел 2

Сведения о местоположении границ объекта

1. Система координат: МСК - 36, зона 1

2. Сведения о характерных точках границ объекта

Обозначение характерных точек границ	Координаты, м		Метод определения координат характерной точки	Средняя квадратическая погрешность положения характерной точки (Mt), м	Описание обозначения точки на местности (при наличии)
	X	Y			
1	2	3	4	5	6
1	493788.40	1242487.01	Картометрический	1.00	-
2	493808.69	1242550.29	Картометрический	1.00	-
3	493812.55	1242562.31	Картометрический	1.00	-
4	493814.54	1242568.43	Картометрический	1.00	-
5	493820.07	1242585.74	Картометрический	1.00	-
6	493833.85	1242628.76	Картометрический	1.00	-
7	493840.50	1242656.62	Картометрический	1.00	-
8	493825.26	1242657.21	Картометрический	1.00	-
9	493822.85	1242662.62	Картометрический	1.00	-
10	493746.87	1242664.43	Картометрический	1.00	-
11	493724.63	1242664.25	Картометрический	1.00	-
12	493689.93	1242658.18	Картометрический	1.00	-
13	493644.07	1242525.75	Картометрический	1.00	-
14	493778.23	1242489.83	Картометрический	1.00	-
15	493785.41	1242487.81	Картометрический	1.00	-
1	493788.40	1242487.01	Картометрический	1.00	-

3. Сведения о характерных точках части (частей) границы объекта

Обозначение характерных точек части границы	Координаты, м		Метод определения координат характерной точки	Средняя квадратическая погрешность положения характерной точки (Mt), м	Описание обозначения точки на местности (при наличии)
	X	Y			
1	2	3	4	5	6
Часть №					
-	-	-	-	-	-

План границ объекта

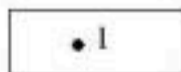


Масштаб 1:2000

Используемые условные знаки и обозначения:




границы территориальной зоны



характерная точка границ территориальной зоны

Заместитель руководителя БУВО «Нормативно-проектный центр»

Подпись  А.В. Ромашов Дата « 30 » марта 2021 г.

Место для оттиска печати (при наличии) лица, составившего описание местоположения границ объекта



Приложение № 2
к правилам землепользования и застройки
Першинского сельского поселения
Нижедевицкого муниципального района
Воронежской области

СВЕДЕНИЯ О ГРАНИЦАХ ТЕРРИТОРИАЛЬНЫХ ЗОН,
СОДЕРЖАЩИЕ ГРАФИЧЕСКОЕ ОПИСАНИЕ МЕСТОПОЛОЖЕНИЯ
ГРАНИЦ ТЕРРИТОРИАЛЬНЫХ ЗОН, ПЕРЕЧЕНЬ КООРДИНАТ
ХАРАКТЕРНЫХ ТОЧЕК ГРАНИЦ ТЕРРИТОРИАЛЬНЫХ ЗОН,
РАСПОЛОЖЕННЫХ ЗА ГРАНИЦАМИ НАСЕЛЕННОГО ПУНКТА НА
ТЕРРИТОРИИ ПЕРШИНСКОГО СЕЛЬСКОГО ПОСЕЛЕНИЯ

ОПИСАНИЕ МЕСТОПОЛОЖЕНИЯ ГРАНИЦ

Зона улиц, дорог, инженерной и транспортной инфраструктуры
за границами населенного пункта - ИТ1

(наименование объекта, местоположение границ которого описано
(далее - объект)

Раздел 1

Сведения об объекте		
№ п/п	Характеристики объекта	Описание характеристик
1	2	3
1	Местоположение объекта	Воронежская область, Нижнедевицкий муниципальный район, Першинское сельское поселение
2	Площадь объекта \pm величина погрешности определения площади ($P \pm \Delta P$)	185600 \pm 7539 м ²
3	Иные характеристики объекта	-

Раздел 2

Сведения о местоположении границ объекта

1. Система координат: МСК - 36, зона 1

2. Сведения о характерных точках границ объекта

Обозначение характерных точек границ	Координаты, м		Метод определения координат характерной точки	Средняя квадратическая погрешность положения характерной точки (Mt), м	Описание обозначения точки на местности (при наличии)
	X	Y			
1	2	3	4	5	6
1	497752.81	1241528.24	Картометрический	5.00	-
2	497754.29	1241536.75	Картометрический	5.00	-
3	497676.39	1241535.57	Картометрический	5.00	-
4	497675.39	1241546.02	Картометрический	5.00	-
5	497655.22	1241548.22	Картометрический	5.00	-
6	497651.08	1241554.53	Картометрический	5.00	-
7	497632.93	1241553.94	Картометрический	5.00	-
8	497628.79	1241547.04	Картометрический	5.00	-
9	497572.57	1241542.61	Картометрический	5.00	-
10	497492.90	1241544.86	Картометрический	5.00	-
11	497368.33	1241556.79	Картометрический	5.00	-
12	497097.07	1241586.66	Картометрический	5.00	-
13	496973.09	1241605.79	Картометрический	5.00	-
14	496894.24	1241612.88	Картометрический	5.00	-
15	496853.83	1241616.10	Аналитический	0.50	-
16	496723.73	1241629.73	Аналитический	0.50	-
17	496675.53	1241636.57	Аналитический	0.50	-
18	496663.58	1241641.77	Аналитический	0.50	-
19	496646.67	1241643.42	Аналитический	0.50	-
20	496615.59	1241651.93	Аналитический	0.50	-
21	496587.91	1241664.59	Аналитический	0.50	-
22	496568.17	1241673.09	Аналитический	0.50	-
23	496463.61	1241722.63	Аналитический	0.50	-
24	496418.35	1241736.32	Аналитический	0.50	-
25	496376.88	1241745.22	Аналитический	0.50	-
26	496314.79	1241752.28	Аналитический	0.50	-
27	496263.72	1241756.77	Аналитический	0.50	-
28	496205.72	1241754.39	Аналитический	0.50	-
29	496147.75	1241744.90	Аналитический	0.50	-
30	496067.02	1241724.43	Аналитический	0.50	-
31	495975.48	1241703.77	Аналитический	0.50	-
32	495937.97	1241695.15	Аналитический	0.50	-
33	495936.58	1241699.16	Аналитический	0.30	-
34	495930.33	1241697.98	Аналитический	0.30	-

1	2	3	4	5	6
35	495926.35	1241697.23	Аналитический	0.30	-
36	495920.69	1241696.16	Аналитический	0.30	-
37	495920.00	1241691.40	Аналитический	0.30	-
38	495891.56	1241685.79	Аналитический	0.30	-
39	495854.07	1241682.07	Аналитический	0.30	-
40	495801.26	1241681.51	Аналитический	0.30	-
41	495793.99	1241681.94	Аналитический	0.30	-
42	495749.23	1241684.55	Аналитический	0.30	-
43	495743.23	1241684.87	Аналитический	0.30	-
44	495740.51	1241680.51	Аналитический	0.50	-
45	495740.70	1241669.31	Аналитический	0.20	-
46	495908.83	1241671.93	Аналитический	0.20	-
47	495908.89	1241669.66	Аналитический	0.20	-
48	495968.23	1241682.47	Аналитический	0.50	-
49	496149.82	1241720.60	Аналитический	0.50	-
50	496208.66	1241730.50	Аналитический	0.50	-
51	496263.72	1241733.78	Аналитический	0.50	-
52	496310.90	1241729.07	Аналитический	0.50	-
53	496376.78	1241722.37	Аналитический	0.50	-
54	496414.80	1241714.37	Аналитический	0.50	-
55	496456.71	1241701.61	Аналитический	0.50	-
56	496570.75	1241644.97	Аналитический	0.50	-
57	496609.35	1241630.12	Аналитический	0.50	-
58	496659.57	1241618.97	Аналитический	0.50	-
59	496716.65	1241611.58	Аналитический	0.50	-
60	496823.87	1241599.26	Аналитический	0.50	-
61	496835.16	1241597.96	Аналитический	0.50	-
62	496853.71	1241595.83	Аналитический	0.50	-
63	496897.92	1241587.42	Аналитический	0.50	-
64	496969.56	1241573.79	Аналитический	0.50	-
65	497096.13	1241565.02	Аналитический	0.50	-
66	497123.88	1241561.92	Аналитический	0.50	-
67	497367.22	1241534.75	Аналитический	0.50	-
68	497459.17	1241525.75	Аналитический	0.30	-
69	497491.57	1241522.58	Аналитический	0.50	-
70	497493.10	1241522.43	Аналитический	0.30	-
71	497572.77	1241520.18	Аналитический	0.30	-
72	497636.64	1241522.02	Аналитический	0.30	-
1	497752.81	1241528.24	Картометрический	5.00	-
73	496009.00	1241585.79	Картометрический	5.00	-
74	495995.11	1241658.23	Картометрический	5.00	-
75	495941.71	1241647.23	Картометрический	5.00	-
76	495955.43	1241575.57	Картометрический	5.00	-
73	496009.00	1241585.79	Картометрический	5.00	-
77	495281.42	1241888.38	Аналитический	0.20	-
78	495290.91	1241898.54	Аналитический	0.20	-

1	2	3	4	5	6
79	495021.18	1242039.40	Аналитический	0.20	-
80	494810.00	1242146.01	Аналитический	0.20	-
81	494738.17	1242198.07	Аналитический	0.20	-
82	494582.32	1242326.35	Аналитический	0.20	-
83	494426.58	1242444.20	Аналитический	0.20	-
84	494329.21	1242502.81	Аналитический	0.20	-
85	494183.63	1242568.99	Аналитический	0.20	-
86	494080.98	1242603.51	Аналитический	0.20	-
87	494021.99	1242623.35	Аналитический	0.20	-
88	493993.69	1242629.60	Аналитический	0.20	-
89	493842.04	1242663.09	Аналитический	0.20	-
90	493840.50	1242656.62	Аналитический	0.20	-
91	493847.86	1242656.24	Аналитический	0.50	-
92	493851.56	1242658.54	Аналитический	0.50	-
93	493895.46	1242644.95	Аналитический	0.50	-
94	494012.66	1242606.51	Аналитический	0.50	-
95	494051.11	1242593.95	Аналитический	0.50	-
96	494057.88	1242580.28	Аналитический	0.50	-
97	494075.26	1242576.91	Аналитический	0.50	-
98	494084.95	1242582.81	Аналитический	0.50	-
99	494130.09	1242567.71	Аналитический	0.50	-
100	494260.21	1242518.35	Аналитический	0.50	-
101	494260.00	1242509.28	Аналитический	0.50	-
102	494262.76	1242508.10	Аналитический	0.50	-
103	494276.73	1242502.12	Аналитический	0.50	-
104	494282.19	1242509.54	Аналитический	0.50	-
105	494313.41	1242493.72	Аналитический	0.50	-
106	494386.27	1242452.32	Аналитический	0.50	-
107	494423.14	1242428.27	Аналитический	0.50	-
108	494441.29	1242415.25	Аналитический	0.50	-
109	494477.13	1242389.76	Аналитический	0.50	-
110	494501.73	1242370.28	Аналитический	0.50	-
111	494561.02	1242320.60	Аналитический	0.50	-
112	494569.84	1242313.25	Аналитический	0.30	-
113	494633.72	1242260.01	Аналитический	0.30	-
114	494713.98	1242193.90	Аналитический	0.30	-
115	494759.37	1242159.05	Аналитический	0.30	-
116	494809.01	1242129.33	Аналитический	0.30	-
117	494876.60	1242093.76	Аналитический	0.30	-
118	494992.73	1242032.15	Аналитический	0.30	-
119	495119.40	1241966.84	Аналитический	0.30	-
120	495191.86	1241931.03	Аналитический	0.30	-
121	495246.33	1241904.11	Аналитический	0.50	-
77	495281.42	1241888.38	Аналитический	0.20	-
122	493620.98	1242650.95	Аналитический	0.20	-
123	493586.22	1242648.37	Аналитический	0.20	-
124	493460.04	1242655.04	Аналитический	0.20	-

1	2	3	4	5	6
125	493458.77	1242652.24	Аналитический	0.20	-
126	493491.94	1242647.95	Аналитический	0.50	-
127	493538.00	1242646.80	Аналитический	0.50	-
128	493585.91	1242646.56	Аналитический	0.50	-
122	493620.98	1242650.95	Аналитический	0.20	-
129	492941.01	1242705.38	Аналитический	0.20	-
130	492941.66	1242720.83	Картометрический	5.00	-
131	492941.85	1242725.23	Аналитический	0.20	-
132	492915.07	1242728.20	Аналитический	0.30	-
133	492910.14	1242728.64	Аналитический	0.30	-
134	492859.89	1242733.12	Аналитический	0.30	-
135	492791.18	1242735.66	Аналитический	0.30	-
136	492708.22	1242733.87	Аналитический	0.30	-
137	492649.74	1242729.37	Аналитический	0.30	-
138	492564.78	1242716.51	Аналитический	0.30	-
139	492512.48	1242708.59	Аналитический	0.30	-
140	492362.48	1242687.13	Аналитический	0.50	-
141	492289.88	1242670.75	Аналитический	0.50	-
142	492233.00	1242652.07	Аналитический	0.50	-
143	492192.38	1242632.14	Аналитический	0.50	-
144	492188.68	1242634.96	Аналитический	0.50	-
145	492184.97	1242638.67	Аналитический	0.50	-
146	492175.47	1242633.92	Аналитический	0.50	-
147	492176.11	1242629.96	Аналитический	0.50	-
148	492175.62	1242623.39	Аналитический	0.50	-
149	492152.00	1242611.73	Аналитический	0.50	-
150	491949.58	1242521.20	Аналитический	0.50	-
151	491895.50	1242494.73	Аналитический	0.50	-
152	491815.94	1242459.17	Аналитический	0.50	-
153	491732.35	1242422.72	Аналитический	0.50	-
154	491639.53	1242380.22	Аналитический	0.50	-
155	491594.93	1242361.18	Аналитический	0.50	-
156	491553.10	1242344.79	Аналитический	0.50	-
157	491517.57	1242335.64	Аналитический	0.50	-
158	491488.02	1242333.37	Аналитический	0.50	-
159	491415.84	1242334.25	Аналитический	0.50	-
160	491066.25	1242339.70	Аналитический	0.50	-
161	490671.41	1242342.32	Аналитический	0.50	-
162	490281.99	1242345.80	Аналитический	0.30	-
163	490269.33	1242345.91	Аналитический	0.30	-
164	490266.97	1242351.84	Аналитический	0.30	-
165	490254.19	1242350.31	Аналитический	0.30	-
166	490252.45	1242346.01	Аналитический	0.50	-
167	490194.32	1242347.02	Аналитический	0.50	-
168	490122.86	1242349.73	Аналитический	0.50	-
169	490078.24	1242353.82	Аналитический	0.50	-
170	489926.15	1242372.62	Аналитический	0.50	-

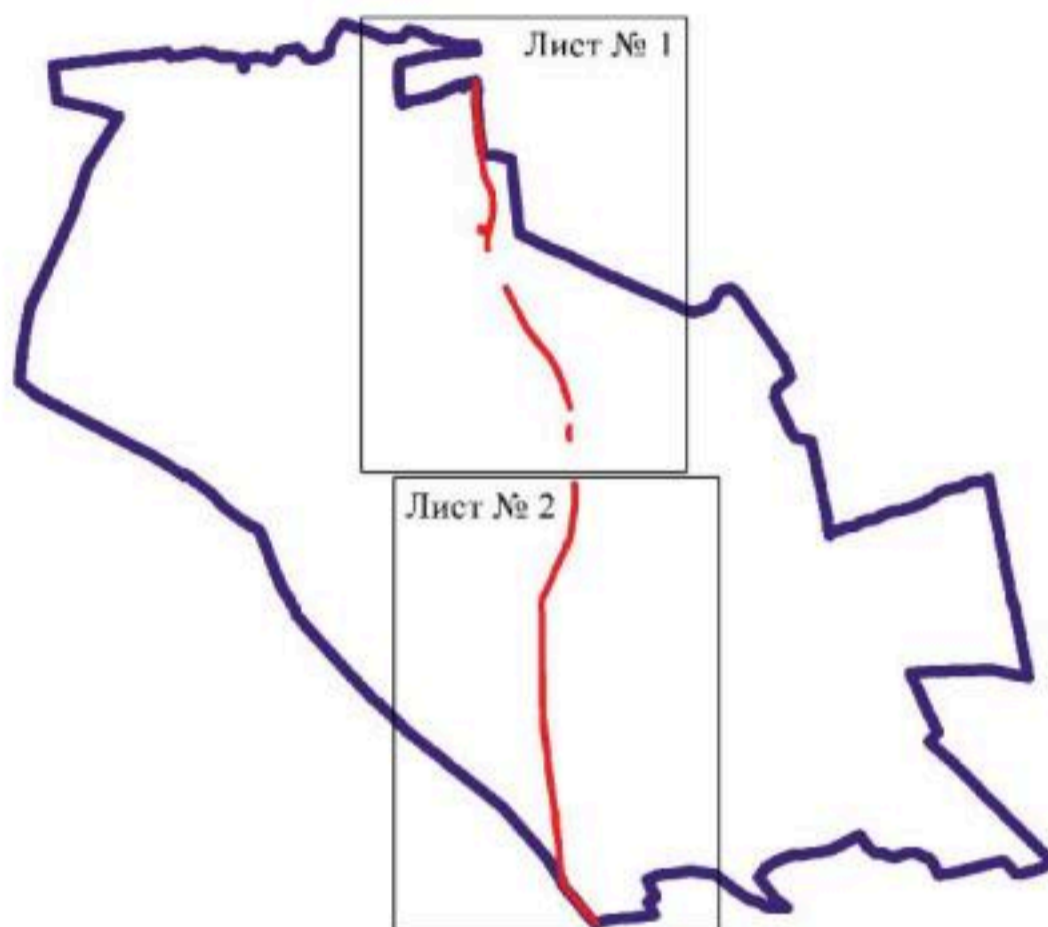
1	2	3	4	5	6
171	489847.74	1242381.70	Аналитический	0.50	-
172	489682.04	1242403.02	Аналитический	0.50	-
173	489555.26	1242415.99	Аналитический	0.50	-
174	489488.34	1242423.04	Аналитический	0.50	-
175	489356.93	1242439.17	Аналитический	0.50	-
176	489198.64	1242460.48	Аналитический	0.50	-
177	489119.12	1242473.45	Аналитический	0.50	-
178	489049.43	1242487.54	Аналитический	0.50	-
179	488988.82	1242497.56	Аналитический	0.50	-
180	488829.61	1242509.60	Аналитический	0.50	-
181	488709.29	1242519.26	Аналитический	0.50	-
182	488680.76	1242522.23	Аналитический	0.50	-
183	488668.77	1242529.75	Аналитический	0.50	-
184	488665.38	1242535.45	Аналитический	0.50	-
185	488655.29	1242536.56	Аналитический	0.50	-
186	488642.98	1242537.99	Аналитический	0.50	-
187	488647.78	1242530.68	Аналитический	0.50	-
188	488646.98	1242526.76	Аналитический	0.50	-
189	488500.93	1242543.84	Аналитический	0.50	-
190	488404.72	1242554.23	Аналитический	0.50	-
191	488384.40	1242556.42	Аналитический	0.50	-
192	488284.87	1242567.12	Аналитический	0.50	-
193	488242.37	1242572.04	Аналитический	0.50	-
194	488205.65	1242577.44	Аналитический	0.50	-
195	488205.80	1242580.33	Аналитический	0.50	-
196	488191.97	1242582.64	Аналитический	0.50	-
197	488191.05	1242579.62	Аналитический	0.50	-
198	488175.41	1242582.87	Аналитический	0.50	-
199	488150.33	1242592.04	Аналитический	0.50	-
200	488125.11	1242605.61	Аналитический	0.50	-
201	488099.03	1242623.21	Аналитический	0.50	-
202	488061.26	1242653.23	Аналитический	0.50	-
203	487969.33	1242733.71	Аналитический	0.50	-
204	487871.07	1242817.46	Аналитический	0.30	-
205	487804.69	1242874.04	Аналитический	0.30	-
206	487683.53	1242975.17	Аналитический	0.30	-
207	487684.91	1242978.39	Аналитический	0.30	-
208	487673.23	1242987.86	Картометрический	5.00	-
209	487670.29	1242984.89	Картометрический	5.00	-
210	487660.67	1242987.65	Картометрический	5.00	-
211	487652.78	1242972.42	Картометрический	5.00	-
212	487793.30	1242858.74	Картометрический	5.00	-
213	487956.77	1242718.65	Картометрический	5.00	-
214	488054.03	1242635.50	Картометрический	5.00	-
215	488091.91	1242604.93	Картометрический	5.00	-
216	488118.27	1242586.95	Картометрический	5.00	-
217	488144.62	1242572.81	Картометрический	5.00	-
218	488158.96	1242569.39	Картометрический	5.00	-

1	2	3	4	5	6
219	488172.54	1242566.15	Картометрический	5.00	-
220	488186.46	1242564.53	Картометрический	5.00	-
221	488186.63	1242555.54	Картометрический	5.00	-
222	488200.45	1242552.36	Картометрический	5.00	-
223	488201.54	1242557.80	Аналитический	0.30	-
224	488239.32	1242552.41	Аналитический	0.30	-
225	488281.83	1242548.64	Аналитический	0.30	-
226	488386.24	1242537.44	Аналитический	0.30	-
227	488498.29	1242525.55	Аналитический	0.30	-
228	488648.00	1242508.27	Аналитический	0.30	-
229	488706.60	1242501.64	Аналитический	0.30	-
230	488828.02	1242488.17	Аналитический	0.30	-
231	488984.87	1242471.44	Аналитический	0.30	-
232	489048.23	1242461.78	Аналитический	0.30	-
233	489117.57	1242449.31	Аналитический	0.30	-
234	489196.77	1242439.01	Аналитический	0.30	-
235	489356.08	1242418.88	Аналитический	0.30	-
236	489487.05	1242402.55	Аналитический	0.30	-
237	489554.01	1242395.39	Аналитический	0.30	-
238	489680.89	1242380.64	Аналитический	0.30	-
239	489845.97	1242360.58	Аналитический	0.30	-
240	489924.53	1242351.61	Аналитический	0.30	-
241	490076.16	1242335.76	Аналитический	0.30	-
242	490089.19	1242334.47	Аналитический	0.30	-
243	490117.02	1242331.78	Аналитический	0.30	-
244	490117.69	1242327.09	Аналитический	0.30	-
245	490133.83	1242326.18	Аналитический	0.30	-
246	490135.59	1242330.66	Аналитический	0.30	-
247	490193.73	1242328.45	Аналитический	0.30	-
248	490250.84	1242327.43	Аналитический	0.30	-
249	490251.98	1242323.56	Аналитический	0.30	-
250	490267.41	1242322.06	Аналитический	0.30	-
251	490269.34	1242327.05	Аналитический	0.30	-
252	490671.76	1242322.72	Аналитический	0.30	-
253	491066.88	1242320.24	Аналитический	0.30	-
254	491416.90	1242314.68	Аналитический	0.30	-
255	491488.97	1242313.84	Аналитический	0.30	-
256	491522.48	1242317.39	Аналитический	0.30	-
257	491559.57	1242326.90	Аналитический	0.30	-
258	491601.77	1242343.60	Аналитический	0.30	-
259	491646.68	1242363.05	Аналитический	0.30	-
260	491739.59	1242405.54	Аналитический	0.30	-
261	491822.88	1242442.19	Аналитический	0.50	-
262	491901.97	1242477.31	Аналитический	0.30	-
263	491956.51	1242504.19	Аналитический	0.30	-
264	492159.21	1242594.82	Аналитический	0.30	-
265	492166.83	1242598.50	Аналитический	0.30	-
266	492182.15	1242605.88	Аналитический	0.50	-

1	2	3	4	5	6
267	492185.87	1242604.14	Аналитический	0.50	-
268	492192.68	1242598.32	Аналитический	0.50	-
269	492201.73	1242604.99	Аналитический	0.50	-
270	492199.49	1242609.84	Аналитический	0.50	-
271	492199.45	1242615.24	Аналитический	0.50	-
272	492240.55	1242635.07	Аналитический	0.50	-
273	492296.47	1242652.92	Аналитический	0.50	-
274	492368.72	1242669.50	Аналитический	0.50	-
275	492518.02	1242691.19	Аналитический	0.50	-
276	492652.88	1242707.71	Аналитический	0.50	-
277	492710.52	1242712.22	Аналитический	0.50	-
278	492792.43	1242715.97	Аналитический	0.50	-
279	492861.56	1242713.35	Аналитический	0.50	-
280	492916.35	1242707.99	Аналитический	0.50	-
129	492941.01	1242705.38	Аналитический	0.20	-
3. Сведения о характерных точках части (частей) границы объекта					
Обозначение характерных точек части границы	Координаты, м		Метод определения координат характерной точки	Средняя квадратическая погрешность положения характерной точки (Mt), м	Описание обозначения точки на местности (при наличии)
	X	Y			
1	2	3	4	5	6
Часть №					
-	-	-	-	-	-

План границ объекта

Схема расположения листов плана границ объекта




Масштаб 1:100000

Используемые условные знаки и обозначения:

	границы территориальной зоны
	границы муниципального образования
Лист № 1	область и номер листа плана границ объекта

Заместитель руководителя БУВО «Нормативно-проектный центр»

Подпись  А.В. Ромашов Дата « 30 » марта 2021 г.

Место для оттиска печати (при наличии) лица, составившего описание местоположения границ объекта





Legenda

- Parcela em domínio público
- Parcela em domínio privado
- Parcela em domínio municipal
- Parcela em domínio estadual

1:50000

Projeto de Lei nº 123/2011
Município de São João del-Rei - Minas Gerais
Data: 15/03/2011

Teilplan 13
1:2000



Bestand: 2014-01-01
— Baugrenze
— Grenzlinie
— Grenzlinie

1:2000

Verfahren: 1:2000
Datum: 2014-01-01
Blatt: 13
M 1:2000

ОПИСАНИЕ МЕСТОПОЛОЖЕНИЯ ГРАНИЦ

Зона сельскохозяйственного производства за границами населенного пункта - СХ2

(наименование объекта, местоположение границ которого описано
(далее - объект)

Раздел 1

Сведения об объекте		
№ п/п	Характеристики объекта	Описание характеристик
1	2	3
1	Местоположение объекта	Воронежская область, Нижнедевицкий муниципальный район, Першинское сельское поселение
2	Площадь объекта \pm величина погрешности определения площади ($P \pm \Delta P$)	488386 \pm 12230 м ²
3	Иные характеристики объекта	-

Сведения о местоположении границ объекта					
1. Система координат: МСК - 36, зона 1					
2. Сведения о характерных точках границ объекта					
Обозначение характерных точек границ	Координаты, м		Метод определения координат характерной точки	Средняя квадратическая погрешность положения характерной точки (Mt), м	Описание обозначения точки на местности (при наличии)
	X	Y			
1	2	3	4	5	6
1	495647.65	1240899.95	Аналитический	0.30	-
2	495638.21	1240931.01	Картометрический	5.00	-
3	495490.48	1241262.26	Картометрический	5.00	-
4	495223.59	1241054.37	Картометрический	5.00	-
5	495154.99	1240977.32	Аналитический	0.30	-
6	495308.02	1240764.65	Аналитический	0.30	-
7	495312.30	1240726.20	Аналитический	0.30	-
8	495337.22	1240715.51	Аналитический	0.30	-
1	495647.65	1240899.95	Аналитический	0.30	-
9	495064.80	1240508.11	Аналитический	0.50	-
10	494956.37	1240651.93	Аналитический	0.50	-
11	494920.08	1240623.60	Аналитический	0.50	-
12	494907.13	1240640.38	Аналитический	0.50	-
13	494890.82	1240661.53	Аналитический	0.50	-
14	494818.44	1240593.15	Аналитический	0.10	-
15	494788.61	1240619.41	Аналитический	0.10	-
16	494755.04	1240581.27	Аналитический	0.10	-
17	494784.87	1240555.01	Аналитический	0.10	-
18	494775.50	1240534.29	Аналитический	0.30	-
19	494741.03	1240508.91	Аналитический	0.30	-
20	494658.14	1240447.88	Аналитический	0.30	-
21	494669.38	1240432.37	Аналитический	0.30	-
22	494667.09	1240430.64	Аналитический	0.30	-
23	494487.41	1240295.29	Аналитический	0.30	-
24	494516.90	1240266.31	Картометрический	5.00	-
25	494566.49	1240228.30	Картометрический	5.00	-
26	494605.43	1240215.08	Картометрический	5.00	-
27	494674.59	1240189.14	Картометрический	5.00	-
28	494732.33	1240196.46	Аналитический	0.50	-
29	494800.46	1240107.27	Аналитический	0.50	-
30	494879.84	1240163.46	Аналитический	0.50	-
31	494887.13	1240156.57	Аналитический	0.50	-
32	494913.85	1240137.41	Аналитический	0.50	-

1	2	3	4	5	6
33	494951.62	1240086.63	Аналитический	0.50	-
34	494954.53	1240089.50	Аналитический	0.50	-
35	494957.42	1240092.26	Аналитический	0.50	-
36	494972.00	1240105.88	Аналитический	0.50	-
37	494978.71	1240162.01	Аналитический	0.50	-
38	494932.63	1240215.63	Аналитический	0.50	-
39	495010.20	1240281.38	Аналитический	0.50	-
40	495037.84	1240252.01	Аналитический	0.50	-
41	495047.50	1240251.60	Аналитический	0.50	-
42	495039.80	1240337.50	Аналитический	0.50	-
43	495006.82	1240448.51	Аналитический	0.50	-
9	495064.80	1240508.11	Аналитический	0.50	-
44	494419.68	1243845.80	Аналитический	2.50	-
45	494413.92	1243953.35	Картометрический	5.00	-
46	494490.07	1244057.83	Аналитический	0.30	-
47	494472.90	1244079.07	Аналитический	0.30	-
48	494469.89	1244085.00	Аналитический	0.30	-
49	494449.93	1244093.28	Аналитический	0.30	-
50	494427.56	1244108.32	Аналитический	0.30	-
51	494383.68	1244069.45	Аналитический	0.30	-
52	494322.37	1244115.96	Аналитический	0.30	-
53	494297.00	1244178.32	Аналитический	0.30	-
54	494267.86	1244196.51	Аналитический	0.30	-
55	494240.80	1244206.37	Аналитический	0.30	-
56	494231.54	1244208.68	Аналитический	0.30	-
57	494212.55	1244209.82	Аналитический	0.30	-
58	494207.82	1244209.41	Аналитический	0.30	-
59	494173.32	1244149.78	Аналитический	0.30	-
60	494142.67	1244091.65	Аналитический	0.30	-
61	494102.06	1243998.32	Аналитический	0.30	-
62	494088.70	1243947.09	Аналитический	0.30	-
63	494057.40	1243959.48	Аналитический	0.30	-
64	494038.03	1243964.27	Аналитический	0.30	-
65	494018.65	1243969.08	Аналитический	0.30	-
66	493996.04	1243980.76	Аналитический	0.30	-
67	493970.45	1243999.87	Аналитический	0.30	-
68	493931.76	1244013.02	Аналитический	0.30	-
69	493874.02	1243920.87	Аналитический	0.30	-
70	493898.48	1243872.50	Аналитический	0.30	-
71	494056.44	1243870.58	Аналитический	0.30	-
72	494210.42	1243863.61	Аналитический	0.30	-
73	494247.11	1243853.46	Аналитический	2.50	-
74	494259.15	1243853.68	Аналитический	2.50	-
75	494289.21	1243852.51	Аналитический	2.50	-
76	494317.82	1243853.68	Аналитический	2.50	-
77	494360.43	1243851.93	Аналитический	2.50	-
78	494391.08	1243849.59	Аналитический	2.50	-

1	2	3	4	5	6
44	494419.68	1243845.80	Аналитический	2.50	-
79	490414.57	1242444.73	Аналитический	0.30	-
80	490415.05	1242507.77	Аналитический	0.30	-
81	490340.42	1242509.43	Аналитический	0.30	-
82	490336.00	1242501.96	Аналитический	0.30	-
83	490253.59	1242362.58	Аналитический	0.30	-
84	490251.39	1242359.38	Аналитический	0.30	-
85	490254.48	1242352.44	Аналитический	0.30	-
86	490254.19	1242350.31	Аналитический	0.30	-
87	490266.97	1242351.84	Аналитический	0.30	-
88	490269.33	1242345.91	Аналитический	0.30	-
89	490281.99	1242345.80	Аналитический	0.30	-
90	490282.56	1242366.29	Аналитический	0.30	-
91	490375.99	1242365.33	Аналитический	0.30	-
92	490390.45	1242365.18	Аналитический	0.30	-
93	490391.19	1242435.16	Аналитический	0.30	-
94	490393.83	1242435.19	Аналитический	0.30	-
95	490393.78	1242445.26	Аналитический	0.30	-
79	490414.57	1242444.73	Аналитический	0.30	-
96	490384.93	1242560.24	Аналитический	0.30	-
97	490388.24	1242589.32	Аналитический	0.30	-
98	490387.70	1242589.39	Аналитический	0.30	-
99	490371.47	1242561.95	Аналитический	0.30	-
96	490384.93	1242560.24	Аналитический	0.30	-
100	490367.24	1242562.48	Аналитический	0.30	-
101	490383.46	1242589.94	Аналитический	0.30	-
102	490316.15	1242598.48	Аналитический	0.30	-
103	490312.84	1242569.40	Аналитический	0.30	-
100	490367.24	1242562.48	Аналитический	0.30	-
104	488646.51	1242657.84	Аналитический	0.30	-
105	488686.43	1242795.28	Аналитический	0.30	-
106	488624.99	1242808.07	Аналитический	0.30	-
107	488593.58	1242673.28	Аналитический	0.30	-
104	488646.51	1242657.84	Аналитический	0.30	-
108	488473.22	1242633.09	Аналитический	0.30	-
109	488486.87	1242754.05	Аналитический	0.30	-
110	488493.03	1242753.37	Аналитический	0.30	-
111	488494.02	1242764.45	Аналитический	0.30	-
112	488488.12	1242765.11	Аналитический	0.30	-
113	488491.66	1242796.48	Аналитический	0.30	-
114	488499.02	1242881.53	Аналитический	0.30	-
115	488424.40	1242890.29	Аналитический	0.30	-
116	488414.50	1242800.55	Аналитический	0.30	-

1	2	3	4	5	6
117	488403.21	1242704.45	Аналитический	0.30	-
118	488399.02	1242649.28	Аналитический	0.30	-
119	488395.41	1242644.03	Аналитический	0.30	-
120	488394.42	1242633.89	Аналитический	0.30	-
121	488398.30	1242633.25	Аналитический	0.30	-
122	488396.47	1242619.21	Аналитический	0.30	-
123	488390.29	1242565.28	Аналитический	0.30	-
124	488384.40	1242556.42	Аналитический	0.30	-
125	488404.72	1242554.23	Аналитический	0.30	-
126	488402.79	1242557.19	Аналитический	0.30	-
127	488407.74	1242606.68	Аналитический	0.30	-
128	488429.24	1242603.81	Аналитический	0.30	-
129	488432.52	1242639.18	Аналитический	0.30	-
108	488473.22	1242633.09	Аналитический	0.30	-
130	488370.04	1242798.16	Аналитический	0.30	-
131	488380.15	1242907.69	Аналитический	0.30	-
132	488320.61	1242915.11	Аналитический	0.30	-
133	488310.50	1242805.58	Аналитический	0.30	-
130	488370.04	1242798.16	Аналитический	0.30	-
3. Сведения о характерных точках части (частей) границы объекта					
Обозначение характерных точек части границы	Координаты, м		Метод определения координат характерной точки	Средняя квадратическая погрешность положения характерной точки (M _t), м	Описание обозначения точки на местности (при наличии)
	X	Y			
1	2	3	4	5	6
Часть №					
-	-	-	-	-	-



010100000000

000000

000000

010100000000
 000000
 000000
 000000

010100000000
 000000
 000000
 000000

ОПИСАНИЕ МЕСТОПОЛОЖЕНИЯ ГРАНИЦ

Зона животноводства за границами населенного пункта - СХЗ

(наименование объекта, местоположение границ которого описано
(далее - объект)

Раздел 1

Сведения об объекте		
№ п/п	Характеристики объекта	Описание характеристик
1	2	3
1	Местоположение объекта	Воронежская область, Нижнедевицкий муниципальный район, Першинское сельское поселение
2	Площадь объекта ± величина погрешности определения площади ($P \pm \Delta P$)	437216+/-11571 м ²
3	Иные характеристики объекта	-

Раздел 2

Сведения о местоположении границ объекта

1. Система координат: МСК - 36, зона 1

2. Сведения о характерных точках границ объекта



Обозначение характерных точек границ	Координаты, м		Метод определения координат характерной точки	Средняя квадратическая погрешность положения характерной точки (Mt), м	Описание обозначения точки на местности (при наличии)
	X	Y			
1	2	3	4	5	6
1	494407.12	1240887.95	Аналитический	0.30	-
2	494412.16	1241074.05	Аналитический	0.30	-
3	494474.03	1241144.71	Аналитический	0.30	-
4	494623.63	1241390.73	Аналитический	0.30	-
5	494529.69	1241451.01	Аналитический	0.30	-
6	494250.39	1241545.13	Аналитический	0.30	-
7	494154.65	1241613.01	Аналитический	0.30	-
8	494157.18	1241617.63	Аналитический	0.30	-
9	494161.92	1241621.70	Аналитический	0.30	-
10	494285.53	1241619.16	Аналитический	0.30	-
11	494289.06	1241764.06	Аналитический	0.30	-
12	494254.89	1241807.05	Аналитический	0.30	-
13	494156.50	1241930.86	Аналитический	0.30	-
14	494016.53	1241935.25	Аналитический	0.30	-
15	493710.87	1241604.89	Аналитический	0.30	-
16	493984.30	1241469.36	Аналитический	0.30	-
17	494093.41	1241562.94	Аналитический	0.30	-
18	494074.86	1241525.74	Аналитический	0.30	-
19	494069.93	1241502.60	Аналитический	0.30	-
20	494033.66	1241430.02	Аналитический	0.30	-
21	493996.96	1241361.99	Аналитический	0.30	-
22	493976.25	1241332.74	Аналитический	0.30	-
23	494008.65	1241325.10	Аналитический	0.30	-
24	494186.18	1241230.85	Аналитический	0.30	-
25	494240.37	1241205.73	Аналитический	0.30	-
26	494272.73	1241169.07	Аналитический	0.30	-
27	494265.24	1241169.09	Аналитический	0.30	-
28	494259.82	1240887.55	Аналитический	0.30	-
1	494407.12	1240887.95	Аналитический	0.30	-
28	493859.30	1241178.43	Аналитический	0.30	-
29	493922.40	1241342.88	Аналитический	0.30	-
30	493582.63	1241510.04	Аналитический	0.30	-
31	493518.93	1241342.03	Аналитический	0.30	-

1	2	3	4	5	6
28	493859.30	1241178.43	Аналитический	0.30	-
3. Сведения о характерных точках части (частей) границы объекта					
Обозначение характерных точек части границы	Координаты, м		Метод определения координат характерной точки	Средняя квадратическая погрешность положения характерной точки (Mt), м	Описание обозначения точки на местности (при наличии)
	X	Y			
1	2	3	4	5	6
Часть №					
-	-	-	-	-	-




Масштаб 1:5000

Используемые условные знаки и обозначения:

- | | |
|---|---|
|  | границы территориальной зоны |
|  | характерная точка границ территориальной зоны |

Заместитель руководителя БУВО «Нормативно-проектный центр»

Подпись  А.В. Ромашов Дата « 30 » марта 2021 г.

Место для оттиска печати (для различных лиц, составивших описание местоположения границ объекта)



ОПИСАНИЕ МЕСТОПОЛОЖЕНИЯ ГРАНИЦ

Зона обработки, утилизации, обезвреживания, размещения твердых коммунальных отходов за границами населенного пункта - СН2

(наименование объекта, местоположение границ которого описано
(далее - объект)

Раздел 1

Сведения об объекте		
№ п/п	Характеристики объекта	Описание характеристик
1	2	3
1	Местоположение объекта	Воронежская область, Нижнедевицкий муниципальный район, Першинское сельское поселение
2	Площадь объекта ± величина погрешности определения площади ($P \pm \Delta P$)	11833±/-1904 м ²
3	Иные характеристики объекта	-

Раздел 2					
Сведения о местоположении границ объекта					
1. Система координат: МСК - 36, зона 1					
2. Сведения о характерных точках границ объекта					
Обозначение характерных точек границ	Координаты, м		Метод определения координат характерной точки	Средняя квадратическая погрешность положения характерной точки (Mt), м	Описание обозначения точки на местности (при наличии)
	X	Y			
1	2	3	4	5	6
1	496605.56	1241668.06	Аналитический	0.50	-
2	496611.45	1241679.06	Аналитический	0.50	-
3	496613.00	1241681.96	Аналитический	0.50	-
4	496618.31	1241696.36	Аналитический	0.50	-
5	496620.92	1241716.62	Аналитический	0.50	-
6	496624.53	1241730.53	Аналитический	0.50	-
7	496631.30	1241732.50	Аналитический	0.50	-
8	496623.82	1241743.86	Аналитический	0.50	-
9	496608.38	1241750.89	Аналитический	0.50	-
10	496586.32	1241762.83	Аналитический	0.50	-
11	496575.41	1241775.29	Аналитический	0.50	-
12	496555.70	1241790.27	Аналитический	0.50	-
13	496541.77	1241801.14	Аналитический	0.50	-
14	496521.37	1241775.02	Аналитический	0.50	-
15	496497.51	1241752.59	Аналитический	0.50	-
16	496457.55	1241733.68	Аналитический	0.50	-
17	496446.29	1241730.44	Аналитический	0.50	-
18	496486.88	1241717.55	Аналитический	0.50	-
19	496547.13	1241684.47	Аналитический	0.50	-
20	496568.17	1241673.09	Аналитический	0.50	-
1	496605.56	1241668.06	Аналитический	0.50	-
3. Сведения о характерных точках части (частей) границы объекта					
Обозначение характерных точек части границы	Координаты, м		Метод определения координат характерной точки	Средняя квадратическая погрешность положения характерной точки (Mt), м	Описание обозначения точки на местности (при наличии)
	X	Y			
1	2	3	4	5	6
Часть №					
-	-	-	-	-	-

План границ объекта



Масштаб 1:2000

Используемые условные знаки и обозначения:



границы территориальной зоны



характерная точка границ территориальной зоны

Заместитель руководителя БУВО «Нормативно-проектный центр»

Подпись  А.В. Ромашов Дата « 30 » марта 2021 г.

Место для оттиска печати (при наличии) лица, составившего описание местоположения границ объекта



ОПИСАНИЕ МЕСТОПОЛОЖЕНИЯ ГРАНИЦ

Зона садоводства и огородничества за границами населенного пункта - СО1

(наименование объекта, местоположение границ которого описано
(далее - объект)

Раздел 1

Сведения об объекте		
№ п/п	Характеристики объекта	Описание характеристик
1	2	3
1	Местоположение объекта	Воронежская область, Нижнедевицкий муниципальный район, Першинское сельское поселение
2	Площадь объекта \pm величина погрешности определения площади ($P \pm \Delta P$)	280352 \pm 9266 м ²
3	Иные характеристики объекта	-

Раздел 2

Сведения о местоположении границ объекта

1. Система координат: МСК - 36, зона 1

2. Сведения о характерных точках границ объекта

Обозначение характерных точек границ	Координаты, м		Метод определения координат характерной точки	Средняя квадратическая погрешность положения характерной точки (Mt), м	Описание обозначения точки на местности (при наличии)
	X	Y			
1	2	3	4	5	6
1	494260.21	1242518.35	Аналитический	0.50	-
2	494130.09	1242567.71	Аналитический	0.50	-
3	494106.42	1242575.23	Картометрический	5.00	-
4	493907.43	1242175.77	Аналитический	0.30	-
5	493919.76	1242172.43	Аналитический	0.30	-
6	493944.37	1242165.74	Аналитический	0.30	-
7	493988.68	1242177.25	Аналитический	0.30	-
8	494032.99	1242199.40	Аналитический	0.30	-
9	494066.97	1242230.43	Аналитический	0.30	-
10	494092.08	1242240.77	Аналитический	0.30	-
11	494097.51	1242248.59	Аналитический	0.30	-
12	494096.73	1242249.12	Картометрический	5.00	-
13	494094.19	1242250.83	Аналитический	0.30	-
14	494125.58	1242296.03	Аналитический	0.30	-
15	494154.31	1242350.55	Аналитический	0.30	-
16	494155.11	1242352.10	Аналитический	0.30	-
17	494168.86	1242373.31	Аналитический	0.30	-
18	494190.70	1242406.98	Аналитический	0.30	-
19	494208.54	1242432.26	Аналитический	0.30	-
20	494244.86	1242477.59	Аналитический	0.30	-
21	494251.67	1242486.09	Аналитический	0.30	-
22	494257.17	1242501.40	Аналитический	0.30	-
23	494260.00	1242509.28	Аналитический	0.50	-
1	494260.21	1242518.35	Аналитический	0.50	-
24	494075.26	1242576.91	Аналитический	0.30	-
25	494057.88	1242580.28	Аналитический	0.30	-
26	494051.11	1242593.95	Аналитический	0.30	-
27	494012.66	1242606.51	Аналитический	0.30	-
28	493895.46	1242644.95	Аналитический	0.30	-
29	493851.56	1242658.54	Аналитический	0.30	-
30	493847.86	1242656.24	Аналитический	0.30	-
31	493840.50	1242656.62	Аналитический	0.30	-
32	493833.85	1242628.76	Аналитический	0.30	-



1	2	3	4	5	6
33	493820.07	1242585.74	Аналитический	0.30	-
34	493814.54	1242568.43	Аналитический	0.30	-
35	493812.55	1242562.31	Аналитический	0.30	-
36	493808.69	1242550.29	Аналитический	0.30	-
37	493788.40	1242487.01	Аналитический	0.30	-
38	493785.41	1242487.81	Аналитический	0.30	-
39	493778.23	1242489.83	Аналитический	0.30	-
40	493712.33	1242507.43	Аналитический	0.30	-
41	493693.44	1242461.59	Аналитический	0.30	-
42	493668.29	1242405.09	Аналитический	0.30	-
43	493666.90	1242402.05	Аналитический	0.30	-
44	493648.31	1242361.48	Аналитический	0.30	-
45	493536.50	1242112.35	Аналитический	0.30	-
46	493497.29	1242012.24	Аналитический	0.30	-
47	493460.95	1241932.41	Аналитический	0.30	-
48	493455.44	1241920.58	Аналитический	0.30	-
49	493694.66	1241822.90	Аналитический	0.30	-
50	493700.19	1241835.74	Аналитический	0.30	-
51	493737.20	1241917.82	Аналитический	0.30	-
52	493747.17	1241941.18	Аналитический	0.30	-
53	493796.73	1242042.68	Аналитический	0.30	-
54	493901.89	1242246.64	Аналитический	0.30	-
55	493921.75	1242288.07	Аналитический	0.30	-
56	493923.01	1242290.69	Аналитический	0.30	-
57	493928.88	1242288.05	Аналитический	0.30	-
58	493956.38	1242340.09	Аналитический	0.30	-
59	494015.99	1242456.36	Аналитический	0.30	-
60	494022.43	1242470.49	Аналитический	0.30	-
61	494031.26	1242490.71	Аналитический	0.30	-
24	494075.26	1242576.91	Аналитический	0.30	-
3. Сведения о характерных точках части (частей) границы объекта					
Обозначение характерных точек части границы	Координаты, м		Метод определения координат характерной точки	Средняя квадратическая погрешность положения характерной точки (Mt), м	Описание обозначения точки на местности (при наличии)
	X	Y			
1	2	3	4	5	6
Часть №					
-	-	-	-	-	-

План границ объекта




Масштаб 1:5000

Используемые условные знаки и обозначения:

	границы территориальной зоны
	характерная точка границ территориальной зоны

Заместитель руководителя БУВО «Нормативно-проектный центр»

Подпись  А.В. Ромашов Дата « 30 » _____ марта _____ 2021 г.

Место для оттиска печати (при наличии) лица, составившего описание местоположения границ объекта

