

Правовое управление правительства Воронежской области
ЗАРЕГИСТРИРОВАНО
« 02 » 11 2021 г.
Регистрационный номер № 999



**ДЕПАРТАМЕНТ
АРХИТЕКТУРЫ И ГРАДОСТРОИТЕЛЬСТВА
ВОРОНЕЖСКОЙ ОБЛАСТИ**

ПРИКАЗ

15.10.2021

№ 45-01-04/1142

г. Воронеж

**Об утверждении правил землепользования и застройки
Октябрьского сельского поселения Поворинского муниципального
района Воронежской области**

В соответствии с Градостроительным кодексом Российской Федерации, Федеральным законом от 06.10.2003 № 131-ФЗ «Об общих принципах организации местного самоуправления в Российской Федерации», Законами Воронежской области от 07.07.2006 № 61-ОЗ «О регулировании градостроительной деятельности в Воронежской области», от 20.12.2018 № 173-ОЗ «О перераспределении полномочий по утверждению правил землепользования и застройки между органами местного самоуправления поселений Воронежской области, городского округа город Нововоронеж, Борисоглебского городского округа и исполнительными органами государственной власти Воронежской области», постановлением правительства Воронежской области от 31.12.2014 № 1240 «Об утверждении Положения о департаменте архитектуры и градостроительства Воронежской области», на основании приказа департамента архитектуры и градостроительства Воронежской области от 30.12.2019 № 45-01-04/900 «О подготовке проектов правил землепользования и застройки поселений Богучарского, Бутурлиновского, Грибановского, Калачеевского, Каменского,

Кантемировского, Нижнедевицкого, Новохопёрского, Острогожского, Петропавловского, Поворинского, Репьёвского, Россошанского, Таловского, Терновского и Эртильского муниципальных районов и Борисоглебского городского округа Воронежской области», с учетом заключений о результатах публичных слушаний от 11.01.2021

п р и к а з ы в а ю:

1. Утвердить прилагаемые правила землепользования и застройки Октябрьского сельского поселения Поворинского муниципального района Воронежской области.

2. Признать утратившими силу следующие решения Совета народных депутатов Октябрьского сельского поселения Поворинского муниципального района Воронежской области:

- от 16.01.2012 № 1 «Об утверждении правил землепользования и застройки Октябрьского поселения»;

- от 29.10.2016 № 37 «О внесении изменений и дополнений в решение Совета народных депутатов Октябрьского сельского поселения от 16.01.2012 №1 «Об утверждении правил землепользования и застройки Октябрьского сельского поселения Поворинского муниципального района Воронежской области»;

- от 05.06.2018 № 19 «Внесение изменений в правила землепользования и застройки Октябрьского сельского поселения»;

- от 13.06.2018 № 20 «О внесении изменений в правила землепользования и застройки Октябрьского сельского поселения»;

- от 29.10.2018 № 31 «О внесении изменений и дополнений в решение Совета народных депутатов Октябрьского сельского Поселения от 16.01.2012 г № 1 «Об утверждении правил землепользования и застройки Октябрьского сельского поселения Поворинского муниципального района Воронежской области»;

- от 12.11.2018 № 32 «О внесении изменений и дополнений в решение Совета народных депутатов Октябрьского сельского поселения от 16.01.2012 г № 1 «Об утверждении правил землепользования и застройки Октябрьского сельского поселения Поворинского муниципального района Воронежской области»;

- от 04.12.2018 № 36 «О внесении изменений и дополнений в решение Совета народных депутатов Октябрьского сельского поселения от 16.01.2012 № 1 «Об утверждении правил землепользования и застройки Октябрьского сельского поселения»;

- от 04.12.2018 № 37 «О внесении изменений в Правила землепользования и застройки Октябрьского сельского поселения, утвержденные решением от 16.01.2012 года № 1».

3. Контроль исполнения настоящего приказа возложить на заместителя руководителя департамента архитектуры и градостроительства Воронежской области – начальника отдела территориального планирования Беляеву С.М.

Руководитель департамента
архитектуры и градостроительства
Воронежской области



А.А. Еренков

УТВЕРЖДЕНЫ
приказом департамента
архитектуры и градостроительства
Воронежской области
от 15.10.2021 № 45-01-04/1142

**ПРАВИЛА ЗЕМЛЕПОЛЬЗОВАНИЯ И ЗАСТРОЙКИ
ОКТЯБРЬСКОГО СЕЛЬСКОГО ПОСЕЛЕНИЯ
ПОВОРИНСКОГО МУНИЦИПАЛЬНОГО РАЙОНА
ВОРОНЕЖСКОЙ ОБЛАСТИ**

**ЧАСТЬ I. ПОРЯДОК ПРИМЕНЕНИЯ ПРАВИЛ
ЗЕМЛЕПОЛЬЗОВАНИЯ И ЗАСТРОЙКИ И ВНЕСЕНИЯ В НИХ
ИЗМЕНЕНИЙ**

Раздел 1. Общие положения

**1. Предмет регулирования и цели подготовки Правил
землепользования и застройки Октябрьского сельского поселения
Поворинского муниципального района Воронежской области**

1. Правила землепользования и застройки Октябрьского сельского поселения Поворинского муниципального района Воронежской области (далее – Правила) являются документом градостроительного зонирования, который утверждается нормативным правовым актом департамента архитектуры и градостроительства Воронежской области и в котором устанавливаются территориальные зоны, градостроительные регламенты, порядок применения такого документа и порядок внесения в него изменений.

2. Правила разработаны в соответствии с Градостроительным кодексом Российской Федерации (далее – ГрК РФ), Земельным кодексом Российской Федерации, Федеральным законом от 06.10.2003 № 131-ФЗ «Об общих принципах организации местного самоуправления в Российской Федерации», иными нормативными правовыми актами Российской Федерации, Воронежской области, муниципальными правовыми актами муниципального образования с учетом положений нормативных актов и

документов, определяющих основные направления социально-экономического и градостроительного развития муниципального образования, а также сведений Единого государственного реестра недвижимости, сведений, документов и материалов, содержащихся в государственных информационных системах обеспечения градостроительной деятельности.

3. Правила разработаны в целях:

- создания условий для устойчивого развития территории муниципального образования, сохранения окружающей среды и объектов культурного наследия;

- создания условий для планировки территории муниципального образования;

- обеспечения прав и законных интересов физических и юридических лиц, в том числе правообладателей земельных участков и объектов капитального строительства;

- создания условий для привлечения инвестиций, в том числе путем предоставления возможности выбора наиболее эффективных видов разрешенного использования земельных участков и объектов капитального строительства.

2. Основные понятия, используемые в Правилах

В настоящих Правилах используются основные понятия, установленные законодательством Российской Федерации.

3. Сфера применения Правил

1. Действие настоящих Правил распространяется на всю территорию Октябрьского сельского поселения Поворинского муниципального района Воронежской области. Правила обязательны для соблюдения органами государственной власти, органами местного самоуправления, физическими и юридическими лицами, при осуществлении ими градостроительной деятельности на территории Октябрьского сельского поселения Поворинского муниципального района Воронежской области.

2. Настоящие Правила применяются наряду с:

- техническими регламентами и иными обязательными требованиями, установленными в соответствии с законодательством в целях обеспечения безопасности жизни и здоровья людей, надежности и безопасности зданий, строений и сооружений, сохранения окружающей природной среды и объектов культурного наследия;
- региональными и местными нормативами градостроительного проектирования.

4. Содержание и порядок применения Правил

1. Правила включают в себя:

- 1) порядок их применения и внесения изменений в Правила;
- 2) карту градостроительного зонирования;
- 3) градостроительные регламенты.

Обязательным приложением к настоящим Правилам являются сведения о границах территориальных зон, которые должны содержать графическое описание местоположения границ территориальных зон, перечень координат характерных точек этих границ в системе координат, используемой для ведения Единого государственного реестра недвижимости.

2. Порядок применения Правил и внесения в них изменений включает в себя положения:

- 1) о регулировании землепользования и застройки;
- 2) об изменении видов разрешенного использования земельных участков и объектов капитального строительства физическими и юридическими лицами;
- 3) о подготовке документации по планировке территории органами местного самоуправления;
- 4) о проведении общественных обсуждений или публичных слушаний по вопросам землепользования и застройки;
- 5) о внесении изменений в Правила;
- 6) о регулировании иных вопросов землепользования и застройки.

5. Использование объектов недвижимости, не соответствующих настоящим Правилам

1. Земельные участки или объекты капитального строительства, виды разрешенного использования, предельные (минимальные и (или) максимальные) размеры и предельные параметры которых не соответствуют градостроительному регламенту, могут использоваться без установления срока приведения их в соответствие с градостроительным регламентом, за исключением случаев, если использование таких земельных участков и объектов капитального строительства опасно для жизни или здоровья человека, для окружающей среды, объектов культурного наследия.

2. Реконструкция указанных в подпункте 1 настоящего пункта объектов капитального строительства может осуществляться только путем приведения таких объектов в соответствие с градостроительным регламентом или путем уменьшения их несоответствия предельным параметрам разрешенного строительства, реконструкции. Изменение видов разрешенного использования указанных земельных участков и объектов капитального строительства может осуществляться путем приведения их в соответствие с видами разрешенного использования земельных участков и объектов капитального строительства, установленными градостроительным регламентом.

3. В случае если использование указанных в подпункте 1 настоящего пункта земельных участков и объектов капитального строительства продолжается и опасно для жизни или здоровья человека, для окружающей среды, объектов культурного наследия, в соответствии с федеральными законами может быть наложен запрет на использование таких земельных участков и объектов.

6. Открытость и доступность информации о землепользовании и застройке

1. Настоящие Правила являются открытыми и общедоступными.

2. Настоящие Правила подлежат опубликованию в порядке, установленном для официального опубликования нормативных правовых актов Воронежской области, и размещению в федеральной государственной информационной системе территориального планирования и в государственной информационной системе обеспечения градостроительной деятельности.

Раздел 2. Положения о регулировании землепользования и застройки

7. Перераспределение полномочий между органами местного самоуправления Октябрьского сельского поселения Поворинского муниципального района Воронежской области и департаментом архитектуры и градостроительства Воронежской области

1. На основании Закона Воронежской области от 20.12.2018 № 173-ОЗ «О перераспределении полномочий по утверждению правил землепользования и застройки между органами местного самоуправления поселений Воронежской области, городского округа город Нововоронеж, Борисоглебского городского округа и исполнительными органами государственной власти Воронежской области» (далее – Закон Воронежской области) и в соответствии со статьей 8.2 ГрК РФ, пунктом 6.1 статьи 26.3 Федерального закона от 06.10.1999 № 184-ФЗ «Об общих принципах организации законодательных (представительных) и исполнительных органов государственной власти субъектов Российской Федерации», частью 1.2 статьи 17 Федерального закона от 06.10.2003 № 131-ФЗ «Об общих принципах организации местного самоуправления в Российской Федерации» полномочия по утверждению Правил перераспределены между органами местного самоуправления Октябрьского сельского поселения Поворинского муниципального района Воронежской области и департаментом архитектуры и градостроительства Воронежской области (далее – Уполномоченный орган) на срок, установленный Законом Воронежской области.

2. После истечения срока, указанного в Законе Воронежской области, полномочия Уполномоченного органа, предусмотренные настоящими Правилами, осуществляются органами местного самоуправления Октябрьского сельского поселения Поворинского муниципального района Воронежской области в соответствии с требованиями ГрК РФ.

8. Полномочия Уполномоченного органа по вопросам землепользования и застройки

1. Полномочия Уполномоченного органа по вопросам землепользования и застройки включают:

1) принятие решений о подготовке проекта Правил, о подготовке проекта о внесении изменений в Правила;

2) утверждение Правил, утверждение внесения изменений в Правила;

3) принятие решений о предоставлении разрешений на условно разрешенный вид использования объектов капитального строительства или земельного участка;

4) принятие решений о предоставлении разрешения на отклонение от предельных параметров разрешенного строительства, реконструкции объектов капитального строительства;

5) иные полномочия в соответствии с действующим законодательством.

9. Комиссия по подготовке проектов Правил

1. Комиссия по подготовке проектов правил землепользования и застройки поселений Воронежской области, городского округа город Нововоронеж, Борисоглебского городского округа (далее – Комиссия) является специально созданным постоянно действующим коллегиальным органом при Уполномоченном органе в целях реализации полномочий, указанных в пункте 8 настоящих Правил, перераспределенных в

соответствии с Законом Воронежской области и обеспечения выполнения задач градостроительного зонирования.

2. Комиссия создается и прекращает свою деятельность приказом Уполномоченного органа.

3. Состав и порядок деятельности Комиссии утверждается приказом Уполномоченного органа.

Раздел 3. Положения об изменении видов разрешенного использования земельных участков и объектов капитального строительства физическими и юридическими лицами

10. Изменение видов разрешенного использования земельных участков и объектов капитального строительства

1. Для каждой из установленных настоящими Правилами территориальных зон могут устанавливаться основные, условно разрешенные и вспомогательные виды разрешенного использования земельных участков и объектов капитального строительства.

2. Изменение одного вида разрешенного использования земельных участков и объектов капитального строительства на другой вид такого использования осуществляется в соответствии с градостроительным регламентом при условии соблюдения требований технических регламентов.

3. Основные и вспомогательные виды разрешенного использования земельных участков и объектов капитального строительства правообладателями земельных участков и объектов капитального строительства, за исключением органов государственной власти, органов местного самоуправления, государственных и муниципальных учреждений, государственных и муниципальных унитарных предприятий, выбираются самостоятельно без дополнительных разрешений и согласования.

4. Решения об изменении одного вида разрешенного использования земельных участков и объектов капитального строительства, расположенных на землях, на которые действие градостроительных регламентов не

распространяется или для которых градостроительные регламенты не устанавливаются, на другой вид такого использования принимаются в соответствии с федеральными законами.

11. Предоставление разрешения на условно разрешенный вид использования земельного участка или объекта капитального строительства

1. Физическое или юридическое лицо, заинтересованное в предоставлении разрешения на условно разрешенный вид использования земельного участка или объекта капитального строительства (далее - разрешение на условно разрешенный вид использования), направляет заявление о предоставлении разрешения на условно разрешенный вид использования в Комиссию. Заявление о предоставлении разрешения на условно разрешенный вид использования может быть направлено в форме электронного документа, подписанного электронной подписью в соответствии с требованиями Федерального закона от 06.04.2011 № 63-ФЗ «Об электронной подписи».

2. Порядок предоставления разрешения на условно разрешенный вид использования земельного участка или объекта капитального строительства определен статьей 39 ГрК РФ.

3. Проект решения о предоставлении разрешения на условно разрешенный вид использования подлежит рассмотрению на общественных обсуждениях или публичных слушаниях, проводимых в порядке, установленном статьей 5.1 ГрК РФ, с учетом положений статьи 39 ГрК РФ.

12. Предоставление разрешения на отклонение от предельных параметров разрешенного строительства, реконструкции объектов капитального строительства

1. Правообладатели земельных участков, размеры которых меньше установленных градостроительным регламентом минимальных размеров земельных участков либо конфигурация, инженерно-геологические или иные характеристики которых неблагоприятны для застройки, вправе обратиться за разрешениями на отклонение от предельных параметров разрешенного

строительства, реконструкции объектов капитального строительства (далее также – разрешение на отклонение от предельных параметров).

2. Правообладатели земельных участков вправе обратиться за разрешениями на отклонение от предельных параметров разрешенного строительства, реконструкции объектов капитального строительства, если такое отклонение необходимо в целях однократного изменения одного или нескольких предельных параметров разрешенного строительства, реконструкции объектов капитального строительства, установленных градостроительным регламентом для конкретной территориальной зоны, не более чем на десять процентов.

3. Порядок предоставления разрешения на отклонение от предельных параметров определен статьей 40 ГрК РФ.

4. Проект решения о предоставлении разрешения на отклонение от предельных параметров подлежит рассмотрению на общественных обсуждениях или публичных слушаниях, проводимых в порядке, установленном статьей 5.1 ГрК РФ, с учетом положений статьи 39 ГрК РФ, за исключением случая, указанного в части 1.1 статьи 40 ГрК РФ.

Раздел 4. Положения о подготовке документации по планировке территории органами местного самоуправления

13. Общие положения о подготовке документации по планировке территории

1. Подготовка документации по планировке территории осуществляется в целях обеспечения устойчивого развития территорий, в том числе выделения элементов планировочной структуры, установления границ земельных участков, установления границ зон планируемого размещения объектов капитального строительства.

2. Подготовка документации по планировке территории осуществляется в соответствии с главой 5 ГрК РФ.

3. Состав и содержание документации по планировке территории определяется ГрК РФ.

Раздел 5. Положения о проведении общественных обсуждений или публичных слушаний по вопросам землепользования и застройки

14. Общие положения о порядке проведения общественных обсуждений или публичных слушаний в сфере градостроительной деятельности

1. В целях соблюдения права человека на благоприятные условия жизнедеятельности, прав и законных интересов правообладателей земельных участков и объектов капитального строительства по проектам правил землепользования и застройки, проектам планировки территории, проектам межевания территории, проектам, предусматривающим внесение изменений в один из указанных утвержденных документов, проектам решений о предоставлении разрешения на условно разрешенный вид использования земельного участка или объекта капитального строительства, проектам решений о предоставлении разрешения на отклонение от предельных параметров разрешенного строительства, реконструкции объектов капитального строительства в соответствии с уставом муниципального образования и (или) нормативным правовым актом представительного органа муниципального образования и с учетом положений ГрК РФ проводятся общественные обсуждения или публичные слушания, за исключением случаев, предусмотренных ГрК РФ и другими федеральными законами.

2. Порядок проведения общественных обсуждений или публичных слушаний определяется ГрК РФ, Уставом Октябрьского сельского поселения Поворинского муниципального района Воронежской области и (или) нормативным правовым актом представительного органа муниципального образования.

Раздел 6. Положения о внесении изменений в Правила

15. Основания и порядок внесения изменений в Правила

1. Основания для рассмотрения вопроса о внесении изменений в настоящие Правила предусмотрены статьей 33 ГрК РФ.
2. Внесение изменений в Правила осуществляется в порядке, предусмотренном статьями 31 и 32 ГрК РФ, с учетом особенностей, установленных статьей 33 ГрК РФ.

Раздел 7. Положения о регулировании иных вопросов землепользования и застройки

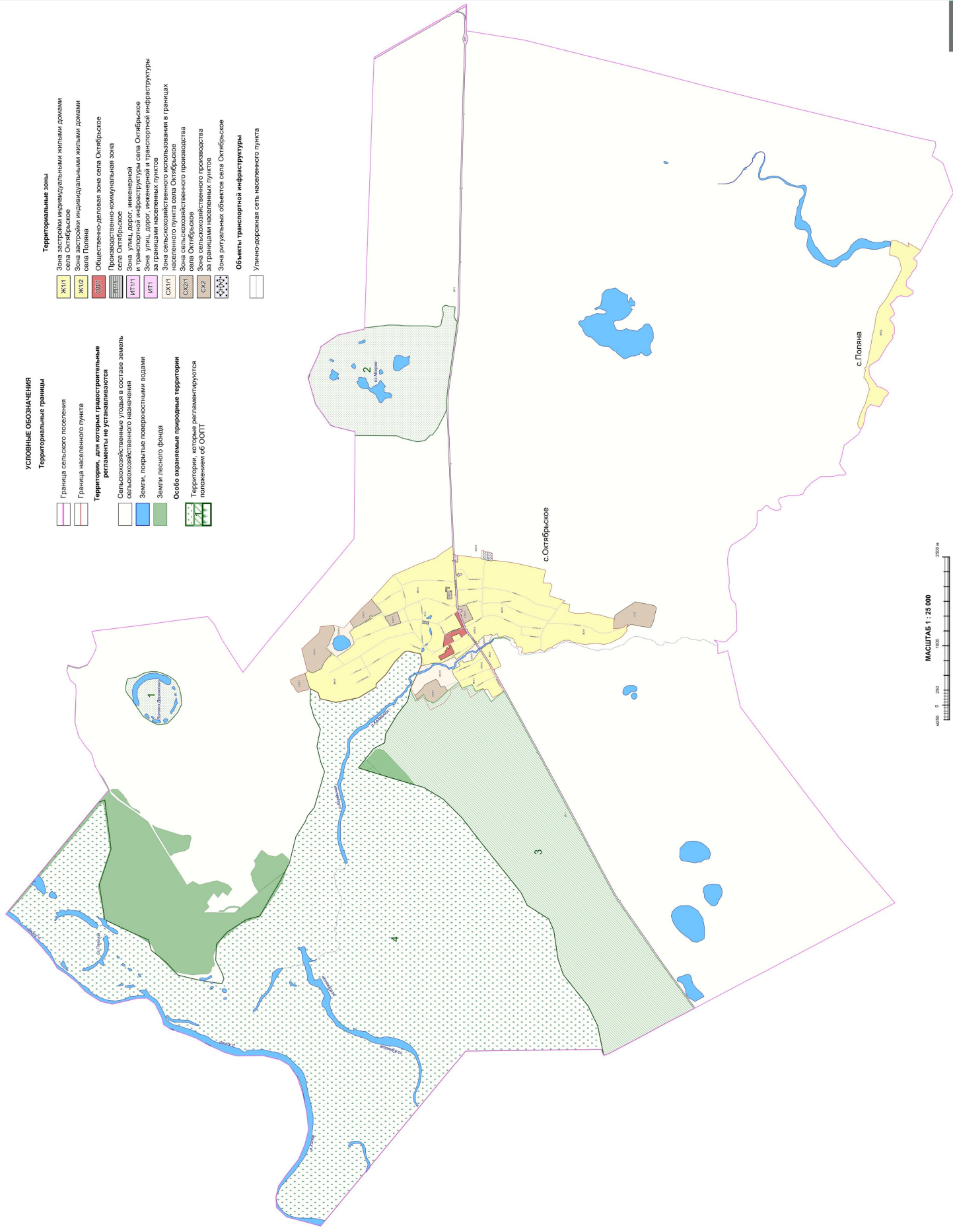
16. Общие принципы регулирования иных вопросов землепользования и застройки на территории Октябрьского сельского поселения Поворинского муниципального района Воронежской области

Иные вопросы землепользования и застройки на территории Октябрьского сельского поселения Поворинского муниципального района Воронежской области регулируются законодательством Российской Федерации, Воронежской области, муниципальными правовыми актами Октябрьского сельского поселения Поворинского муниципального района Воронежской области.

ЧАСТЬ II. КАРТА ГРАДОСТРОИТЕЛЬНОГО ЗОНИРОВАНИЯ

17. Карты градостроительного зонирования

1. Карта градостроительного зонирования территории Октябрьского сельского поселения Поворинского муниципального района Воронежской области.



УСЛОВНЫЕ ОБОЗНАЧЕНИЯ

Территориальные границы

- Граница сельского поселения
- Граница населенного пункта
- Территории, для которых градостроительные регламенты не устанавливаются**
- Сельскохозяйственные угодья в составе земель сельскохозяйственного назначения
- Земли, покрытые поверхностными водами
- Земли лесного фонда
- Особо охраняемые природные территории**
- Территории, которые регламентируются положениями об СООП

Территориальные зоны

- Ж111 Зона застройки индивидуальными жилыми домами
- Ж112 Зона застройки индивидуальными жилыми домами села ПолIANA
- С1011 Общественно-деловая зона села Оятырское
- П1011 Планировочный коммунальный зона села Оятырское
- И11111 Зона улиц, дорог, инженерной и транспортной инфраструктуры села Оятырское
- И11112 Зона улиц, дорог, инженерной и транспортной инфраструктуры за границами населенных пунктов
- СХ111 Зона сельскохозяйственного использования в границах населенного пункта с. Оятырское
- СХ211 Зона сельскохозяйственного производства села Оятырское
- СХ212 Зона сельскохозяйственного производства за границами населенных пунктов
- СХ311 Зона ритуальных объектов села Оятырское

Объекты транспортной инфраструктуры

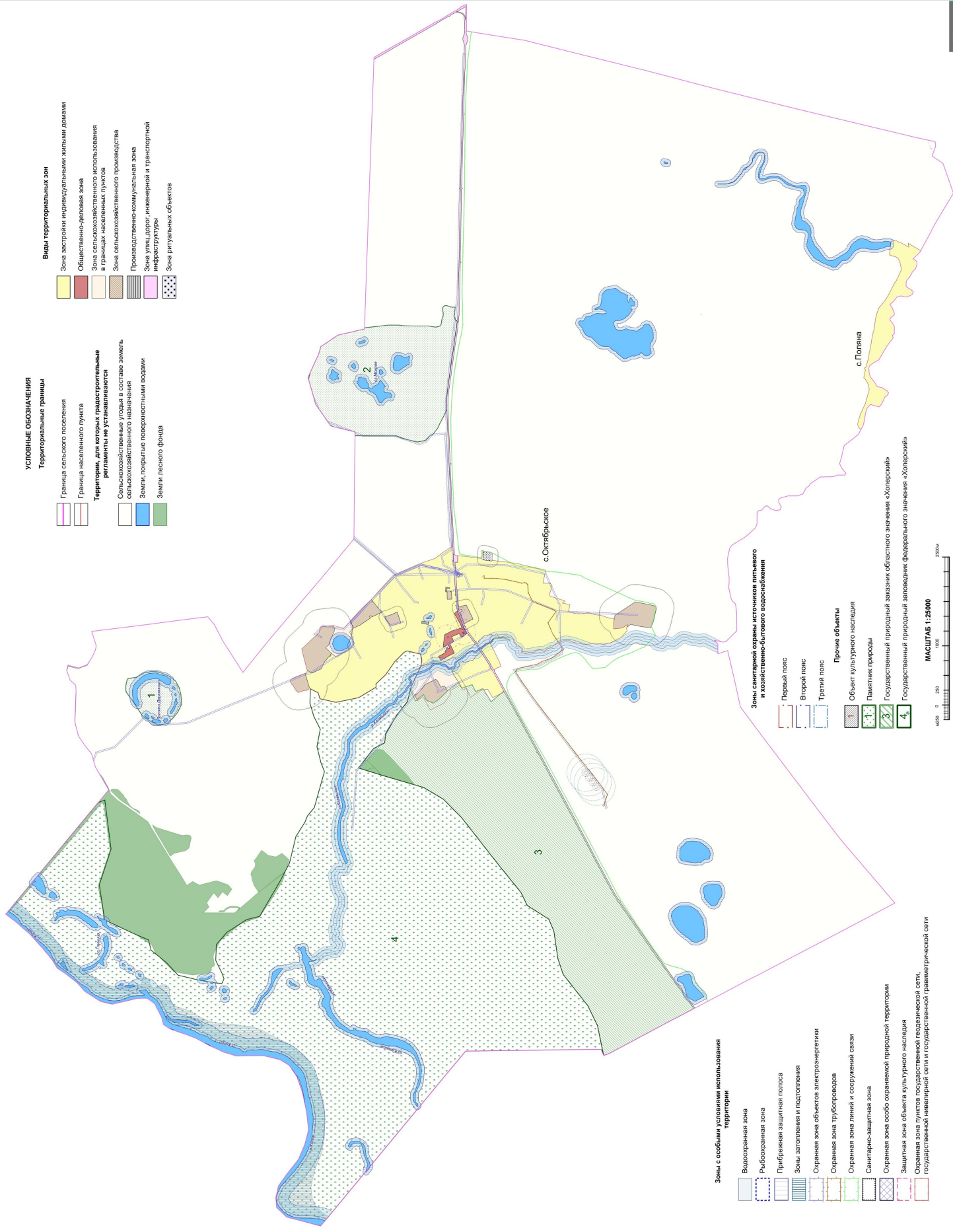
- Улично-дорожная сеть населенного пункта



2. Карта градостроительного зонирования с отображением зон с особыми условиями использования территории Октябрьского сельского поселения Поворинского муниципального района Воронежской области.

ПРАВИЛА ЗЕМЛЕПОЛЬЗОВАНИЯ И ЗАСТРОЙКИ
 Карта градостроительного зонирования с отображением зон с особыми условиями использования территории Октябрьского сельского поселения Поворинского муниципального района Воронежской области

ПРАВИЛА ЗЕМЛЕПОЛЬЗОВАНИЯ И ЗАСТРОЙКИ
 Карта градостроительного зонирования с отображением зон с особыми условиями использования территории Октябрьского сельского поселения Поворинского муниципального района Воронежской области



- Виды территориальных зон**
- Зона застройки индивидуальных жилых домов
 - Общественно-деловая зона
 - Зона сельскохозяйственного использования в границах населенных пунктов
 - Зона сельскохозяйственного производства
 - Производственно-коммунальная зона
 - Зона улиц, дорог, инженерной и транспортной инфраструктуры
 - Зона ритуальных объектов

- УСЛОВНЫЕ ОБОЗНАЧЕНИЯ Территориальные границы**
- Граница сельского поселения
 - Граница населенного пункта
 - Территории, для которых градостроительные регламенты не устанавливаются
 - Сельскохозяйственные угодья в составе земель сельскохозяйственного назначения
 - Земли, покрытые поверхностными водами
 - Земли лесного фонда

- Зоны с особыми условиями использования территории**
- Водоохранная зона
 - Рыбоохранная зона
 - Прибрежная защитная полоса
 - Зоны заготовки и подтопления
 - Охранная зона объектов электроэнергетики
 - Охранная зона трубопроводов
 - Охранная зона линий и сооружений связи
 - Санитарно-защитная зона
 - Охранная зона особо охраняемой природной территории
 - Защитная зона объекта культурного наследия
 - Охранная зона пунктов государственной подкабельной сети, государственной магистральной сети и государственной транзитной сети

- Зоны санитарной охраны источников питьевого и хозяйственно-бытового водоснабжения**
- Первый пояс
 - Второй пояс
 - Третий пояс
- Прочие объекты**
- Объект культурного наследия
 - Памятник природы
 - Государственный природный заказник областного значения «Холерский»
 - Государственный природный заказник федерального значения «Холерский»

МАСШТАБ 1:25000

2.1. На территории Октябрьского сельского поселения Поворинского муниципального района Воронежской области располагаются следующие особо охраняемые природные территории (далее – ООПТ):

№ п/п	Наименование ООПТ	Сведения о границах территории ООПТ	Сведения о границах охранной зоны ООПТ
1.	Памятник природы областного значения «Болото Дерюжкино»	Установлена постановлением правительства Воронежской области от 29.10.2018 № 942 «Об утверждении границ и режимов особой охраны отдельных особо охраняемых природных территорий областного значения и о внесении изменений в отдельные постановления администрации и правительства Воронежской области» (далее – постановление от 29.10.2018 № 942)	Установлена постановлением правительства Воронежской области от 08.11.2019 № 1086 «О создании охранных зон отдельных особо охраняемых природных территорий областного значения» (далее – постановление от 08.11.2019 № 1086)
2.	Памятник природы областного значения «Болото «Мокрое»	Установлена постановлением от 29.10.2018 № 942	Установлена постановлением от 08.11.2019 № 1086
3.	Государственный комплексный природный заказник областного значения «Хоперский»	Установлена постановлением правительства Воронежской области от 04.05.2016 № 314 «Об утверждении Положения о государственном комплексном природном заказнике областного значения «Хоперский»	Не установлена
4.	Государственный природный заповедник федерального значения «Хоперский»	Не установлена	Установлена решением исполнительного комитета Воронежского областного Совета народных депутатов от 12.12.1973 № 930 «Об установлении охранной зоны Хоперского государственного заповедника»

Населенный пункт село Октябрьское частично расположен в границах ООПТ - государственного комплексного природного заказника областного значения «Хоперский».

Правовой режим использования земельных участков, расположенных в границах ООПТ определяется постановлением правительства Воронежской области от 04.05.2016 № 314 «Об утверждении Положения о

государственном комплексном природном заказнике областного значения «Хоперский», в соответствии с Федеральным законом от 14.03.1995 № 33-ФЗ «Об особо охраняемых природных территориях», при этом градостроительные регламенты в отношении такой территории настоящими Правилами не устанавливаются.

2.2. На территории Октябрьского сельского поселения Поворинского муниципального района Воронежской области располагаются следующие объекты культурного наследия:

№ п/п	Наименование объекта культурного наследия	Сведения о границах территории объекта культурного наследия	Сведения о границах защитной зоны объекта культурного наследия	Сведения о границах зоны охраны объекта культурного наследия
1.	Братская могила № 259	Не установлена	Установлена приказом управления по охране объектов культурного наследия Воронежской области от 19.11.2019 № 71-01-07/296 «Об утверждении графического описания местоположения границ (с перечнем координат характерных точек этих границ) защитных зон объектов культурного наследия, расположенных на территории Воронежской области» (далее - приказ от 19.11.2019 № 71-01-07/296)	Не установлена
2.	Церковь Казанская	Не установлена	Установлена приказом от 19.11.2019 № 71-01-07/296	Не установлена

18. Перечень территориальных зон, установленных на карте градостроительного зонирования

1. Порядок установления территориальных зон определен статьей 34 ГрК РФ. На карте градостроительного зонирования установлены следующие виды территориальных зон:

Наименование территориальной зоны	Кодовое обозначение территориальной зоны
Жилые зоны	
Зона застройки индивидуальными жилыми домами	Ж1

Наименование территориальной зоны	Кодовое обозначение территориальной зоны
Общественно-деловые зоны	
Общественно-деловая зона	ОД
Производственные и коммунально-складские зоны	
Производственно-коммунальная зона	П1
Зоны инженерной и транспортной инфраструктуры	
Зона улиц, дорог, инженерной и транспортной инфраструктуры	ИТ1
Зоны сельскохозяйственного использования	
Зона сельскохозяйственного использования в границах населенных пунктов	СХ1
Зона сельскохозяйственного производства	СХ2
Зоны специального назначения	
Зона ритуальных объектов	СН1

2. Настоящими Правилами на территории Октябрьского сельского поселения Поворинского муниципального района Воронежской области установлены следующие территориальные зоны:

Наименование территориальной зоны	Кодовое обозначение территориальной зоны
Жилые зоны	
Зона застройки индивидуальными жилыми домами села Октябрьское	Ж1/1
Зона застройки индивидуальными жилыми домами села Поляна	Ж1/2
Общественно-деловые зоны	
Общественно-деловая зона села Октябрьское	ОД/1
Производственные и коммунально-складские зоны	
Производственно-коммунальная зона села Октябрьское	П1/1
Зоны инженерной и транспортной инфраструктуры	
Зона улиц, дорог, инженерной и транспортной инфраструктуры села Октябрьское	ИТ1/1
Зона улиц, дорог, инженерной и транспортной инфраструктуры за границами населенных пунктов	ИТ1
Зоны сельскохозяйственного использования	
Зона сельскохозяйственного использования в границах населенного пункта села Октябрьское	СХ1/1
Зона сельскохозяйственного производства села Октябрьское	СХ2/1
Зона сельскохозяйственного производства за границами населенных пунктов	СХ2
Зоны специального назначения	
Зона ритуальных объектов села Октябрьское	СН1/1

3. Сведения о границах территориальных зон, содержащие графическое описание местоположения границ территориальных зон, перечень координат характерных точек границ территориальных зон села Октябрьское, являются приложением № 1 к настоящим Правилам.

4. Сведения о границах территориальных зон, содержащие графическое описание местоположения границ территориальных зон, перечень координат характерных точек границ территориальных зон села Поляна, являются приложением № 2 к настоящим Правилам.

5. Сведения о границах территориальных зон, содержащие графическое описание местоположения границ территориальных зон, перечень координат характерных точек границ территориальных зон, расположенных за границами населенных пунктов на территории Октябрьского сельского поселения, являются приложением № 3 к настоящим Правилам.

ЧАСТЬ III. ГРАДОСТРОИТЕЛЬНЫЕ РЕГЛАМЕНТЫ

19. Общие положения о градостроительном регламенте

1. Градостроительным регламентом определяется правовой режим земельных участков, равно как всего, что находится над и под поверхностью земельных участков и используется в процессе их застройки и последующей эксплуатации объектов капитального строительства.

2. Действие градостроительного регламента распространяется в равной мере на все земельные участки и объекты капитального строительства, расположенные в пределах границ территориальной зоны, обозначенной на карте градостроительного зонирования.

3. Земли и земельные участки, на которые действие градостроительных регламентов не распространяется или для которых градостроительные регламенты не устанавливаются, определены статьей 36 ГрК РФ.

20. Виды разрешенного использования

1. Разрешенное использование земельных участков и объектов капитального строительства может быть следующих видов:

- основные виды разрешенного использования;
- условно разрешенные виды использования;
- вспомогательные виды разрешенного использования,

допустимые только в качестве дополнительных по отношению к основным видам разрешенного использования и условно разрешенным видам использования и осуществляемые совместно с ними.

2. Виды разрешенного использования (далее – ВРИ) земельных участков в настоящих Правилах определяются в соответствии с приказом Федеральной службы государственной регистрации, кадастра и картографии от 10.11.2020 № П/0412 «Об утверждении классификатора видов разрешенного использования земельных участков».

21. Градостроительные регламенты территориальных зон

1. Градостроительные регламенты территориальных зон Ж1/1, Ж1/2

№ п/п	Код ВРИ	Наименование ВРИ	Предельные (минимальные и (или) максимальные) размеры земельных участков, в том числе их площадь, м ²		Максимальный процент застройки в границах земельного участка	Предельное количество этажей или предельная высота зданий, строений, сооружений	Минимальные отступы от границ земельных участков в целях определения мест допустимого размещения зданий, строений, сооружений, за пределами которых запрещено строительство зданий, строений, сооружений
			min	max			
ОСНОВНЫЕ ВИДЫ РАЗРЕШЕННОГО ИСПОЛЬЗОВАНИЯ ЗЕМЕЛЬНЫХ УЧАСТКОВ И ОБЪЕКТОВ КАПИТАЛЬНОГО СТРОИТЕЛЬСТВА							
1	2.1	Для индивидуального жилищного строительства	400	5000	50%	3 этажа	3 метра
2	2.3	Блокированная жилая застройка	80	3000	50%	3 этажа	3 метра; 0 метров – при примыкании к соседним зданиям
3	2.2	Для ведения личного подсобного хозяйства (приусадебный земельный участок)	300	5000	30%	3 этажа	3 метра
4	1.19	Сенокосение	600	50000	0%		
5	1.20	Выпас сельскохозяйственных животных	300	50000	0%		
6	3.1.1	Предоставление коммунальных услуг	не подлежит установлению	5000			не подлежат установлению
7	3.1.2	Административные здания организаций, обеспечивающих предоставление коммунальных услуг	не подлежит установлению		60%	3 этажа	3 метра
8	3.2.2	Оказание социальной помощи населению	не подлежит установлению		60%	3 этажа	3 метра
9	3.2.3	Оказание услуг связи	не подлежит установлению		60%	3 этажа	3 метра
10	3.4.1	Амбулаторно-поликлиническое обслуживание	не подлежит установлению		60%	3 этажа	3 метра

№ п/п	Код ВРИ	Наименование ВРИ	Пределы (минимальные и (или) максимальные) размеры земельных участков, в том числе их площадь, м ²		Максимальный процент застройки в границах земельного участка	Пределы количества этажей или предельная высота зданий, строений, сооружений	Минимальные отступы от границ земельных участков в целях определения мест допустимого размещения зданий, строений, сооружений, за пределами которых запрещено строительство зданий, строений, сооружений
			min	max			
11	3.5.1	Дополнительное, начальное и среднее общее образование	не подлежат установлению		4 этажа	3 метра	
12	3.6.2.	Парки культуры и отдыха	не подлежат установлению				
13	5.1.3	Площадки для занятий спортом	не подлежат установлению				
14	12.0.1	Улично-дорожная сеть	не подлежат установлению				
15	12.0.2	Благоустройство территории	не подлежат установлению				
УСЛОВНО РАЗРЕШЕННЫЕ ВИДЫ ИСПОЛЬЗОВАНИЯ ЗЕМЕЛЬНЫХ УЧАСТКОВ И ОБЪЕКТОВ СТРОИТЕЛЬСТВА							
16	2.1.1	Малозатяжная многоквартирная жилая застройка	600	не подлежат установлению	45%	4 этажа	6 метров
17	2.7.1	Хранение автотранспорта	не подлежат установлению				
18	3.3	Бытовое обслуживание	200	5000	60%	3 этажа	3 метра
19	3.6.1	Объекты культурно-досуговой деятельности	200	5000	60%	3 этажа	3 метра
20	3.7.1	Осуществление религиозных обрядов	не подлежат установлению				3 метра
21	3.10.1	Амбулаторное ветеринарное обслуживание	200	5000	60%	3 этажа	3 метра
22	4.4	Магазины	200	5000	60%	3 этажа	3 метра
23	4.5	Банковская и страховая деятельность	не подлежат установлению		60%	3 этажа	3 метра
24	4.6	Общественное питание	200	5000	50%	3 этажа	3 метра
25	5.1.2	Обеспечение питания спортсменов в помещениях	не подлежат установлению		45%	не подлежит установлению	3 метра
26	6.4	Пищевая промышленность	не подлежат установлению	5000	не подлежат установлению	15 метров	3 метра

Ограничения использования земельных участков и объектов капитального строительства, устанавливаемые в соответствии с законодательством Российской Федерации, определяются пунктом 22 настоящих Правил.

В отношении части земельных участков, расположенных в границах ООПТ - государственный комплексный природный заказник областного значения «Хоперский», правовой режим использования определяется постановлением правительства Воронежской области от 04.05.2016 № 314 «Об утверждении Положения о государственном комплексном природном заказнике областного значения «Хоперский».

2. Градостроительный регламент территориальной зоны ОД/1

№ п/п	Код ВРИ	Наименование ВРИ	Предельные (минимальные и (или) максимальные) размеры земельных участков, в том числе их площадь, м ²		Максимальный процент застройки в границах земельного участка	Предельное количество этажей или предельная высота зданий, строений, сооружений	Минимальные отступы от границ земельных участков в целях определения мест допустимого размещения зданий, строений, сооружений, за пределами которых запрещено строительство зданий, строений, сооружений
			min	max			
ОСНОВНЫЕ ВИДЫ РАЗРЕШЕННОГО ИСПОЛЬЗОВАНИЯ ЗЕМЕЛЬНЫХ УЧАСТКОВ И ОБЪЕКТОВ КАПИТАЛЬНОГО СТРОИТЕЛЬСТВА							
1	3.1.1	Предоставление коммунальных услуг	не подлежит установлению	5000	не подлежит установлению		
2	3.1.2	Административные здания организаций, обеспечивающих предоставление коммунальных услуг	не подлежат установлению		60%	не подлежит установлению	3 метра
3	3.2.2	Оказание социальной помощи населению	не подлежат установлению		60%	не подлежит установлению	6 метров
4	3.2.3	Оказание услуг связи	не подлежат установлению		60%	не подлежит установлению	6 метров
5	3.2.4	Общесфера	600	не подлежит установлению	45%	не подлежит установлению	6 метров
6	3.3	Бытовое обслуживание	200	не подлежит установлению	60%	не подлежит установлению	6 метров

№ п/п	Код ВРИ	Наименование ВРИ	Предельные (минимальные и (или) максимальные) размеры земельных участков, в том числе их площадь, м ²		Максимальный процент застройки в границах земельного участка	Предельное количество этажей или предельная высота зданий, строений, сооружений	Минимальные отступы от границ земельных участков в целях определения мест допустимого размещения зданий, строений, сооружений, за исключением случаев, предельными когортами запрещено строительство зданий, строений, сооружений
			min	max			
7	3.4.1	Амбулаторно-поликлиническое обслуживание	установленно		установленно	установленно	6 метров
8	3.4.2	Стационарное медицинское обслуживание	установленно		установленно	установленно	6 метров
9	3.5.1	Дошкольное, начальное и среднее общее образование	установленно		45%	установленно	6 метров
10	3.6.1	Объекты культурно-досуговой деятельности	установленно		установленно	установленно	6 метров
11	3.6.2	Парки культуры и отдыха	установленно		установленно	установленно	6 метров
12	3.7.1	Осуществление религиозных обрядов	установленно		установленно	установленно	6 метров
13	3.7.2	Религиозное управление и образование	установленно		установленно	установленно	6 метров
14	3.8.1	Государственное управление	установленно		установленно	установленно	6 метров
15	3.10.1	Амбулаторное ветеринарное обслуживание	установленно		установленно	установленно	6 метров
16	4.1	Деловое управление	установленно		установленно	установленно	3 метра
17	4.3	Рынки	установленно		установленно	установленно	6 метров
18	4.4	Магазины	установленно		установленно	установленно	6 метров
19	4.5	Банковская и страховая деятельность	установленно		установленно	установленно	3 метра
20	4.6	Общественное питание	установленно		установленно	установленно	6 метров
21	4.8.1	Развлекательные мероприятия	установленно		установленно	установленно	6 метров

№ п/п	Код ВРИ	Наименование ВРИ	Предельные (минимальные и (или) максимальные) размеры земельных участков, в том числе их площадь, м ²		Максимальный процент застройки в границах земельного участка	Предельное количество этажей или предельная высота зданий, строений, сооружений	Минимальные отступы от границ земельных участков в целях определения мест допустимого размещения зданий, строений, сооружений, за пределами которых запрещено строительство зданий, строений, сооружений
			min	max			
22	4.10	Выставочно-арматорная деятельность	800	не подлежит установлению	45%	установленно не подлежит установленно	6 метров
23	5.1.2	Обеспечение занятий спортом в помещениях	не подлежат	установлению	45%	не подлежат	6 метров
24	5.1.3	Площадки для занятий спортом	не подлежат	установлению			
25	8.3	Обеспечение внутреннего правопорядка	не подлежат	установлению			3 метра
26	9.3	Историко-культурная деятельность	не подлежат	установлению			
27	12.0.1	Улично-дорожная сеть	не подлежат	установлению			
28	12.0.2	Благоустройство территории	не подлежат	установлению			
УСЛОВНО РАЗРЕШЕННЫЕ ВИДЫ И СПОСОБОВАНИЯ ЗЕМЕЛЬНЫХ УЧАСТКОВ И ОБЪЕКТОВ СТРОИТЕЛЬСТВА							
29	2.1	Для индивидуального жилищного строительства	300	1000	50%	3 этажа	3 метра
30	2.1.1	Малозатяжная многоквартирная жилая застройка	600	не подлежит установлению	45%	4 этажа	6 метров
31	2.2	Для ведения личного подсобного хозяйства (приусадебный земельный участок)	300	5000	40%	3 этажа	3 метра
32	2.3	Блокированная жилая застройка	80	3000	50%	3этажа	3 метра; 0 метров – при примыкании к соседним зданиям
33	2.7.1	Хранение автотранспорта	не подлежат	установлению			1 метр
34	4.9.1.3	Автомобильные мойки	не подлежат	установлению			3 метра
35	6.4	Пищевая промышленность	400	5000	50%	15 метров	3 метра

Ограничения использования земельных участков и объектов капитального строительства, устанавливаемые в соответствии с законодательством Российской Федерации, определяются пунктом 22 настоящих Правил.

3. Градостроительный регламент территориальной зоны – III/1

№ п/п	Код ВРИ	Наименование ВРИ	Предельные (минимальные и (или) максимальные) размеры земельных участков, в том числе их площадь, м ²		Максимальный процент застройки в границах земельного участка	Предельное количество этажей или предельная высота зданий, строений, сооружений	Минимальные отступы от границ земельных участков в целях определения мест допустимого размещения зданий, строений, сооружений, за пределами которых запрещено строительство зданий, строений, сооружений	
			min	max				
ОСНОВНЫЕ ВИДЫ РАЗРЕШЕННОГО ИСПОЛЬЗОВАНИЯ ЗЕМЕЛЬНЫХ УЧАСТКОВ И ОБЪЕКТОВ КАПИТАЛЬНОГО СТРОИТЕЛЬСТВА								
1	3.1	Коммунальное обслуживание	не подлежат установлению					
2	3.3	Бытовое обслуживание	200	не подлежит установлению	60%	не подлежит установлению	3 метра	
3	4.1	Деловое управление	не подлежат установлению					3 метра
4	4.4	Магазины	200	не подлежит установлению	50%	не подлежит установлению	3 метра	
5	6.9	Склад	не подлежат установлению					3 метра
6	6.9.1	Складские площадки	не подлежат установлению					
7	12.0.2	Благоустройство территории	не подлежат установлению					
УСЛОВНО РАЗРЕШЕННЫЕ ВИДЫ ИСПОЛЬЗОВАНИЯ ЗЕМЕЛЬНЫХ УЧАСТКОВ И ОБЪЕКТОВ КАПИТАЛЬНОГО СТРОИТЕЛЬСТВА								
8	4.6	Общественное питание	400	не подлежит установлению	50%	не подлежит установлению	3 метра	

Ограничения использования земельных участков и объектов капитального строительства, устанавливаемые в соответствии с законодательством Российской Федерации, определяются пунктом 22 настоящих Правил.

4. Градостроительные регламенты территориальных зон – ИТ1/1, ИТ1

№ п/п	Код ВРИ	Наименование ВРИ	Предельные (минимальные и (или) максимальные) размеры земельных участков, в том числе их площадь, м ²		Максимальный процент застройки в границах земельного участка	Предельное количество этажей или предельная высота зданий, строений, сооружений	Минимальные отступы от границ земельных участков в пределах определения мест допустимого размещения зданий, строений, сооружений, за пределами которых запрещено строительство зданий, строений, сооружений
			min	max			
ОСНОВНЫЕ ВИДЫ РАЗРЕШЕННОГО ИСПОЛЬЗОВАНИЯ ЗЕМЕЛЬНЫХ УЧАСТКОВ И ОБЪЕКТОВ КАПИТАЛЬНОГО СТРОИТЕЛЬСТВА							
1	7.2.1	Размещение автомобильных дорог	не подлежат установлению				
2	3.1.1	Предоставление коммунальных услуг	не подлежат установлению				
3	6.7	Энергетика	не подлежат установлению				3 метра
4	12.0.1	Линчно-дорожная сеть	не подлежат установлению				
5	12.0.2	Благоустройство территории	не подлежат установлению				
УСЛОВНО РАЗРЕШЕННЫЕ ВИДЫ ИСПОЛЬЗОВАНИЯ ЗЕМЕЛЬНЫХ УЧАСТКОВ И ОБЪЕКТОВ КАПИТАЛЬНОГО СТРОИТЕЛЬСТВА							
6	4.9.1	Объекты дорожного сервиса	не подлежат установлению				3 метра

Ограничения использования земельных участков и объектов капитального строительства, устанавливаемые в соответствии с законодательством Российской Федерации, определяются пунктом 22 настоящих Правил.

5. Градостроительный регламент территориальной зоны – СХ1/1

№ п/п	Код ВРИ	Наименование ВРИ	Пределы (минимальные и (или) максимальные) размеры земельных участков, в том числе их площадь, м ²		Максимальный процент застройки в границах земельного участка	Пределное количество этажей или предельная высота зданий, строений, сооружений	Минимальные отступы от границ земельных участков в целях определения мест допустимого размещения зданий, строений, сооружений, за пределами которых запрещено строительство зданий, строений, сооружений
			min	max			
ОСНОВНЫЕ ВИДЫ РАЗРЕШЕННОГО ИСПОЛЬЗОВАНИЯ ЗЕМЕЛЬНЫХ УЧАСТКОВ И ОБЪЕКТОВ КАПИТАЛЬНОГО СТРОИТЕЛЬСТВА							
1	1.2	Выращивание зерновых и иных сельскохозяйственных культур	не подлежат установлению				
2	1.3	Овощеводство	не подлежат установлению				
3	1.5	Садоводство	не подлежат установлению				
4	1.12	Пчеловодство	не подлежат установлению				
5	1.13	Рыбоводство	не подлежат установлению				
6	1.16	Ведение личного подсобного хозяйства на полевых участках	не подлежат установлению				
7	1.19	Сенокосение	не подлежат установлению				
8	1.20	Выпас сельскохозяйственных животных	не подлежат установлению				
9	3.1.1	Предоставление коммунальных услуг	не подлежат установлению				
10	11.0	Водные объекты	не подлежат установлению				
11	11.1	Общее пользование водными объектами	не подлежат установлению				
12	12.0.2	Благоустройство территории	не подлежат установлению				
13	13.1	Ведение орошения	400	5000	0%		не подлежат установлению
УСЛОВНО РАЗРЕШЕННЫЕ ВИДЫ ИСПОЛЬЗОВАНИЯ ЗЕМЕЛЬНЫХ УЧАСТКОВ И ОБЪЕКТОВ КАПИТАЛЬНОГО СТРОИТЕЛЬСТВА							
14	1.15	Хранение и переработка сельскохозяйственной продукции	не подлежат установлению				3 метра

Ограничения использования земельных участков и объектов капитального строительства, устанавливаемые в соответствии с законодательством Российской Федерации, определяются пунктом 22 настоящих Правил.

В отношении части земельных участков, расположенных в границах ООПТ - государственной комплексный природный заказник областного значения «Хоперский», правовой режим использования определяется постановлением правительства Воронежской области от 04.05.2016 № 314 «Об утверждении Положения о государственном комплексном природном заказнике областного значения «Хоперский».

6. Градостроительные регламенты территориальных зон – СХ2/1, СХ2

№ п/п	Код ВРИ	Наименование ВРИ	Предельные (минимальные и (или) максимальные) размеры земельных участков, в том числе их площадь, м ²		Максимальный процент застройки в границах земельного участка	Предельное количество этажей или предельная высота зданий, строений, сооружений	Минимальные отступы от границ земельных участков в целях определения мест допустимого размещения зданий, строений, сооружений, за пределами которых запрещено строительство зданий, строений, сооружений
			min	max			
ОСНОВНЫЕ ВИДЫ РАЗРЕШЕННОГО ИСПОЛЬЗОВАНИЯ ЗЕМЕЛЬНЫХ УЧАСТКОВ И ОБЪЕКТОВ КАПИТАЛЬНОГО СТРОИТЕЛЬСТВА							
1	1.1	Растениеводство	не подлежат установлению				
2	1.12	Пчеловодство	не подлежат установлению				
3	1.15	Хранение и переработка сельскохозяйственной продукции	не подлежат установлению				3 метра
4	1.16	Ведение личного подсобного хозяйства на полевых участках	не подлежат установлению				
5	1.18	Обеспечение сельскохозяйственного производства	не подлежат установлению				3 метра
6	3.1.1	Предоставление коммунальных услуг	не подлежат установлению				
7	4.1	Деловое управление	не подлежат установлению		50%	не подлежит установлению	3 метра
8	4.4	Магазины	не подлежат установлению		50%	не подлежит установлению	3 метра
9	4.9.1.1	Заправка транспортных средств	не подлежат установлению			установлению 1 этаж	3 метра
10	6.9	Склад	не подлежат установлению		60%	не подлежит	3 метра

№ п/п	Код ВРИ	Наименование ВРИ	Пределы (минимальные и (или) максимальные) размеры земельных участков, в том числе их площадь, м ²		Максимальный процент застройки в границах земельного участка	Пределное количество этажей или предельная высота зданий, строений, сооружений	Минимальные отступы от границ земельных участков в целях определения мест допустимого размещения зданий, строений, сооружений, за пределами которых запрещено строительство зданий, строений, сооружений
			min	max			
11	6.9.1	Складские площадки	не подлежат установлению		установленно		
12	12.0.2	Благоустройство территории	не подлежат установлению				
УСЛОВНО РАЗРЕШЕННЫЕ ВИДЫ ИСПОЛЬЗОВАНИЯ ЗЕМЕЛЬНЫХ УЧАСТКОВ И ОБЪЕКТОВ КАПИТАЛЬНОГО СТРОИТЕЛЬСТВА							
13	1.8	Скотоводство	не подлежат установлению				3 метра
14	6.4	Пищевая промышленность	не подлежат установлению				3 метра

Ограничения использования земельных участков и объектов капитального строительства, устанавливаемые в соответствии с законодательством Российской Федерации, определяются пунктом 22 настоящих Правил.

В отношении части земельных участков, расположенных в границах ООПТ - государственный комплексный природный заказник областного значения «Хоперский», правовой режим использования определяется постановлением правительства Воронежской области от 04.05.2016 № 314 «Об утверждении Положения о государственном комплексном природном заказнике областного значения «Хоперский».

7. Градостроительный регламент территориальной зоны – СН1/1

№ п/п	Код ВРИ	Наименование ВРИ	Предельные (минимальные и (или) максимальные) размеры земельных участков, в том числе их площадь, м ²		Максимальный процент застройки в границах земельного участка	Предельное количество этажей или предельная высота зданий, строений, сооружений	Минимальные отступы от границ земельных участков в целях определения мест допустимого размещения зданий, строений, сооружений, за пределами которых запрещено строительство зданий, строений, сооружений
			min	max			
ОСНОВНЫЕ ВИДЫ РАЗРЕШЕННОГО ИСПОЛЬЗОВАНИЯ ЗЕМЕЛЬНЫХ УЧАСТКОВ И ОБЪЕКТОВ КАПИТАЛЬНОГО СТРОИТЕЛЬСТВА							
1	12.1	Ритуальная деятельность	не подлежат установлению	4000000	не подлежат установлению	не подлежат установлению	3 метра
2	12.0.2	Благоустройство территории	не подлежат установлению				
3	3.1.1	Предоставление коммунальных услуг	не подлежат установлению				
УСЛОВНО РАЗРЕШЕННЫЕ ВИДЫ ИСПОЛЬЗОВАНИЯ ЗЕМЕЛЬНЫХ УЧАСТКОВ И ОБЪЕКТОВ КАПИТАЛЬНОГО СТРОИТЕЛЬСТВА							
4		Не установлены					

Ограничения использования земельных участков и объектов капитального строительства, устанавливаемые в соответствии с законодательством Российской Федерации, определяются пунктом 22 настоящих Правил.

22. Ограничения использования земельных участков и объектов капитального строительства, устанавливаемые в соответствии с законодательством Российской Федерации

1. На территории Октябрьского сельского поселения Поворинского муниципального района Воронежской области располагаются следующие зоны с особыми условиями использования территории:

- 1) защитная зона объекта культурного наследия;

- 2) охранный зона объектов электроэнергетики (объектов электросетевого хозяйства и объектов по производству электрической энергии);
 - 3) охранный зона трубопроводов (газопроводов, нефтепроводов и нефтепродуктопроводов, аммиакопроводов);
 - 4) охранный зона линий и сооружений связи;
 - 5) охранный зона особо охраняемой природной территории (государственного природного заповедника, национального парка, природного парка, памятника природы);
 - 6) водоохранная (рыбоохранная) зона;
 - 7) прибрежная защитная полоса;
 - 8) зоны санитарной охраны источников питьевого и хозяйственно-бытового водоснабжения, а также устанавливаемые в случаях, предусмотренных Водным кодексом Российской Федерации, в отношении подземных водных объектов зоны специальной охраны;
 - 9) зоны затопления и подтопления;
 - 10) санитарно-защитная зона;
 - 11) охранный зона пунктов государственной геодезической сети, государственной нивелирной сети и государственной гравиметрической сети.
2. Ограничения для зон с особыми условиями использования территории установлены в соответствии с действующими нормативами.

№ п/п	Вид зоны	Ограничения в использовании земельных участков и объектов капитального строительства	Основания установления ограничений
1	Защитная зона объекта культурного наследия	Запрещается строительство объектов капитального строительства и их реконструкция, связанная с изменением их параметров (высоты, количества этажей, площади), за исключением строительства и реконструкции линейных объектов.	Приказ управления по охране объектов культурного наследия Воронежской области от 19.11.2019 № 71-01-07/296 «Об утверждении графического описания местоположения границ (с перечнем координат характерных точек этих границ) защитных зон объектов культурного наследия, расположенных на территории Воронежской области»
2	Охранная зона объектов электроэнергетики (объектов электросетевого хозяйства и объектов по производству электрической энергии)	<p>1. В охранных зонах объектов электросетевого хозяйства, размещенных на земельных участках, запрещается осуществлять любые действия, которые могут нарушить безопасную работу объектов электросетевого хозяйства, в том числе привести к их повреждению или уничтожению, и (или) повлечь причинение вреда жизни, здоровью граждан и имуществу физических или юридических лиц, а также повлечь нанесение экологического ущерба и возникновение пожаров, в том числе:</p> <ul style="list-style-type: none"> - набрасывать на провода и опоры воздушных линий электропередачи посторонние предметы, а также подниматься на опоры воздушных линий электропередачи; - размещать любые объекты (материалы) в пределах создаваемых в соответствии с требованиями нормативно-технических документов проходов и подъездов для доступа к объектам электросетевого хозяйства, а также проводить любые работы и возводить сооружения, которые могут препятствовать доступу к объектам электросетевого хозяйства, без создания необходимых для такого доступа проходов и подъездов; - находиться в пределах огороженной территории и помещениях распределительных устройств и подстанций, открывать двери и люки распределительных устройств и подстанций, производить переключения и подключения в электрических сетях (указанное требование не распространяется на работников, занятых выполнением разрешенных в установленном порядке работ), возводить огонь в пределах охранных зон вводных и распределительных устройств, подстанций, воздушных линий 	<p>Постановление Правительства Российской Федерации от 24.02.2009 № 160 «О порядке установления охранных зон объектов электросетевого хозяйства и особых условий использования земельных участков, расположенных в границах таких зон»</p> <p>Постановление Правительства Российской Федерации от 18.11.2013 № 1033 «О порядке установления охранных зон объектов по производству электрической энергии и особых условий использования земельных участков, расположенных в границах таких зон»</p>

	<p>электропередачи, а также в охранных зонах кабельных линий электропередачи;</p> <ul style="list-style-type: none"> - размещать свалки; - производить работы ударными механизмами, сбрасывать тяжести массой свыше 5 тонн, производить сброс и слив едких и коррозионных веществ и горюче-смазочных материалов (в охранных зонах подземных кабельных линий электропередачи). 	
	<p>2. Для объектов электросетевого хозяйства напряжением свыше 1000 вольт, помимо действий, предусмотренных пунктом 1, запрещается:</p> <ul style="list-style-type: none"> - складировать или размещать хранилища любых, в том числе горюче-смазочных материалов; - размещать детские и спортивные площадки, стадионы, рынки, торговые точки, полевые станы, загоны для скота, гаражи и стоянки всех видов машин и механизмов, проводить любые мероприятия, связанные с большим скоплением людей, не занятых выполнением разрешённых в установленном порядке работ (в охранных зонах воздушных линий электропередачи); - использовать (запускать) любые летательные аппараты, в том числе воздушных змеев, спортивные модели летательных аппаратов (в охранных зонах воздушных линий электропередачи); - бросать якоря с судов и осуществлять их проход с отдаленными якорями, цепями, лотами, волокушами и тралами (в охранных зонах подводных кабельных линий электропередачи); - осуществлять проход судов с поднятыми стрелами кранов и других механизмов (в охранных зонах воздушных линий электропередачи). 	
	<p>3. Без письменного решения о согласовании сетевой организации запрещается:</p> <ul style="list-style-type: none"> - строительство, капитальный ремонт, реконструкция или снос зданий и сооружений; - горные, взрывные, мелиоративные работы, в том числе связанные с временным затоплением земель; - посадка и вырубка деревьев и кустарников; - дноуглубительные, землечерпильные и погрузочно-разгрузочные 	

	<p>работы, добыча рыбы, других водных животных и растений придонными орудиями лова, устройство водопоев, копка и заготовка льда (в охранных зонах подводных кабельных линий электропередачи);</p> <ul style="list-style-type: none"> - проход судов, у которых расстояние по вертикали от верхнего крайнего габарита с грузом или без груза до нижней точки провеса проводов переходов воздушных линий электропередачи через водоемы менее минимально допустимого расстояния, в том числе с учётом максимального уровня подъёма воды при паводке; - проезд машины и механизмов, имеющих общую высоту с грузом или без груза от поверхности дороги более 4,5 метра (в охранных зонах воздушных линий электропередачи); - земляные работы на глубине более 0,3 метра (на вспахиваемых землях на глубине более 0,45 метра), а также планировка грунта (в охранных зонах подземных кабельных линий электропередачи); - полив сельскохозяйственных культур в случае, если высота струи воды может составить свыше 3 метров (в охранных зонах воздушных линий электропередачи); - полевые сельскохозяйственные работы с применением сельскохозяйственных машин и оборудования высотой более 4 метров (в охранных зонах воздушных линий электропередачи) или полевые сельскохозяйственные работы, связанные с вспашкой земли (в охранных зонах кабельных линий электропередачи). <p>4. Для объектов электросетевого хозяйства напряжением до 1000 вольт, помимо действий, предусмотренных пунктом 3, без письменного решения о согласовании сетевых организаций запрещается:</p> <ul style="list-style-type: none"> - размещать детские и спортивные площадки, стадионы, рынки, торговые точки, полевые станы, загоны для скота, гаражи и стоянки всех видов машин и механизмов, садовые, огородные земельные участки и иные объекты недвижимости, расположенные в границах территории ведения гражданами садоводства или огородинчества для собственных нужд объектов жилищного строительства, в том числе индивидуального (в охранных зонах воздушных линий электропередачи); - складировать или размещать хранилища любых, в том числе горюче-смазочных материалов;
--	--

- устраивать причалы для стоянки судов, барж и плавучих кранов, бросать якоря с судов и осуществлять их проход с отливными якорями, цепями, лотами, волокушами и тралами (в охранных зонах подводных кабельных линий электропередачи).
5. В охранных зонах объектов по производству электрической энергии запрещается осуществлять действия, которые могут нарушить безопасную работу объектов, в том числе привести к их повреждению или уничтожению и (или) повлечь причинение вреда жизни, здоровью граждан и имуществу физических или юридических лиц, а также нанесение вреда окружающей среде и возникновение пожаров и чрезвычайных ситуаций, а именно:
- убирать, перемещать, засыпать и повреждать предупредительные знаки;
 - размещать кладбища, скотомогильники, захоронения отходов производства и потребления, радиоактивных, химических, взрывчатых, токсичных, отравляющих и ядовитых веществ;
 - производить сброс и слив едких и коррозионных веществ, в том числе растворов кислот, щелочей и солей, а также горюче-смазочных материалов;
 - разводить огонь и размещать какие-либо открытые или закрытые источники огня;
 - проводить работы, размещать объекты и предметы, возводить сооружения, которые могут препятствовать доступу к объектам, без создания необходимых для такого доступа проходов и подъездов;
 - производить работы ударными механизмами, сбрасывать тяжести массой свыше 5 тонн;
 - складировать любые материалы, в том числе взрывоопасные, пожароопасные и горюче-смазочные.
6. Без письменного согласования владельцев объектов по производству электрической энергии запрещается:
- размещать легкие и спортивные площадки, стадионы, рынки, торговые точки, полевые станы, загоны для скота, гаражи и стоянки всех видов машин и механизмов;
 - проводить любые мероприятия, связанные с пребыванием людей, не занятых выполнением работ, разрешенных в установленном порядке;

3	Охранная зона трубопроводов (газопроводов, нефтепроводов и нефтепродуктопроводов, аммиакопроводов)	<p>- осуществлять горные, взрывные, мелноративные работы, в том числе связанные с временным затоплением земель.</p> <p>1. В охранных зонах трубопроводов запрещается производить всякого рода действия, могущие нарушить нормальную эксплуатацию трубопроводов либо привести к их повреждению, в частности:</p> <ul style="list-style-type: none"> - перемещать, засыпать и ломать опознавательные и сигнальные знаки, контрольно - измерительные пункты; - открывать люки, калитки и двери несобслуживаемых усилительных пунктов кабельной связи, отраженных узлов линейной арматуры, стаций катодной и дренажной защиты, линейных и смартовых колодцев и других линейных устройств, открывать и закрывать краны и задвижки, отключать или включать средства связи, энергоснабжения и телемеханики трубопроводов; - устранивать всякого рода свалки, выливать растворы кислот, солей и щелочей; - разрушать берегоукрепительные сооружения, водопропускные устройства, земляные и иные сооружения (устройства), предохраняющие трубопроводы от разрушения, а прилегающую территорию и окружающую местность - от аварийного разлива транспортируемой продукции; - бросать якоря, проходить с отгандными якорями, цепями, лотами, волокушами и тралами, производить дноуглубительные и землечерпильные работы; - разводить огонь и размещать какие-либо открытые или закрытые источники огня. <p>2. В охранных зонах трубопроводов без письменного разрешения предпринятый трубопроводного транспорта запрещается:</p> <ul style="list-style-type: none"> - возводить любые постройки и сооружения; на расстоянии ближе 1000 м от оси аммиакопровода запрещается: строить коллективные сады с жилыми домами, устраивать массовые спортивные соревнования, соревнования с участием зрителей, купания, массовый отдых людей, любительское рыболовство, расположение временных полевых жилищ и станов любого назначения, загоны для скота; 	<p>Федеральный закон от 31.03.1999 № 69-ФЗ «О газоснабжении в Российской Федерации»</p> <p>«Правила охраны магистральных трубопроводов», утвержденные Минтопэнерго РФ 29.04.1992, Постановлением Госгортехнадзора РФ от 22.04.1992 № 9</p> <p>Постановление Госгортехнадзора РФ от 23.11.1994 № 61 «О распространении «Правил охраны магистральных трубопроводов» на магистральные аммиакопроводы»</p> <p>Постановление Правительства Российской Федерации от 08.09.2017 № 1083 «Об утверждении Правил охраны магистральных трубопроводов и о внесении изменений в Положение о представлении в федеральный орган исполнительной власти (его территориальные органы), уполномоченный Правительством Российской Федерации на осуществление государственного кадастрового учета, государственной регистрации прав, ведение Единого государственного реестра недвижимости и предоставление сведений, содержащихся в Едином государственном реестре недвижимости, федеральными органами исполнительной власти, органами государственной власти субъектов Российской Федерации и органами местного самоуправления дополнительных сведений, воспроизводимых на публичных кадастровых</p>
---	--	---	---

	<p>картах»</p> <p>Постановление Правительства Российской Федерации от 20.11.2000 № 878 «Об утверждении Правил газораспределительных сетей»</p> <ul style="list-style-type: none"> - высаживать деревья и кустарники всех видов, складировать корма, удобрения, материалы, сено и солому, располагать конюшни, содержать скот, выделывать рыбопродуктовые участки, производить добычу рыбы, а также водных животных и растений, устраивать водопой, производить колку и заготовку льда; - сооружать проезды и переезды через трассы трубопроводов, устранять стоянки автомобильного транспорта, тракторов и механизмов, размещать сады и огороды; - производить мелноразмерные земляные работы, сооружать оросительные и осушительные системы; - производить всякого рода открытые и подземные, горные, строительные, монтажные и взрывные работы, планировку грунта. <p>3. В охранных зонах магистральных газопроводов запрещается:</p> <ul style="list-style-type: none"> - перемещать, засыпать, повреждать и разрушать контрольно-измерительные и контрольно-диагностические пункты, местонахождения магистральных газопроводов; - открывать двери и люки необслуживаемых усилительных пунктов на кабельных линиях связи, калитки ограждений узлов линейной арматуры, двери установок электрохимической защиты, люки линейных и смотровых колодезь, открывать и закрывать краны, задвижки, отключать и включать средства связи, энергооборудования, устройства телемеханики магистральных газопроводов; - устраивать свалки, осуществлять сброс и слив едких и коррозионно-агрессивных веществ и горюче-смазочных материалов; - складировать любые материалы, в том числе горюче-смазочные, или размещать хранилища любых материалов; - повреждать берегозащитные, водовыпускные сооружения, земельные и иные сооружения (устройства), предохраняющие магистральный газопровод от разрушения; - осуществлять постановку судов и плавучих объектов на якорь, добычу морских млекопитающих, рыболовство придонными орудиями добычи (вылова) водных биологических ресурсов, плавание с вытравленной якорь-цепью; - проводить дноуглубительные и другие работы, связанные с изменением дна и берегов водных объектов, за исключением работ, необходимых для технического обслуживания объекта
--	---

	<p>магистрального газопровода;</p> <ul style="list-style-type: none"> - проводить работы с использованием ударно-импульсных устройств и вспомогательных механизмов, сбрасывать грузы; - осуществлять рекреационную деятельность (кроме деятельности по размещению туристских стоянок), разводить костры и размещать источники огня; - опораживать и перестраивать охранные зоны; - размещать какие-либо здания, строения, сооружения, не относящиеся к объектам, указанным в пункте 2 Правил, за исключением объектов, указанных в подпунктах «д» – «ж» и «м» пункта 6 Правил, утвержденных Постановлением Правительства Российской Федерации от 08.09.2017 № 1083; - осуществлять несанкционированное подключение (присоединение) к магистральному газопроводу. 	
	<p>4. В охранных зонах магистральных газопроводов без письменного разрешения собственника магистрального газопровода или организации, эксплуатирующей магистральный газопровод не допускается:</p> <ul style="list-style-type: none"> - проведение горных, взрывных, строительных, монтажных, мелиоративных работ, в том числе работ, связанных с затоплением земель; - осуществление посадки и вырубки деревьев и кустарников; - проведение погрузочно-разгрузочных работ, устройство водопоев скота, колка и заготовка льда; - проведение земляных работ на глубине более чем 0,3 метра, планировка грунта; - сооружение заград на реках и ручьях; - складирование кормов, удобрений, сена, соломы, размещение полевых станов и загонов для скота; - размещение туристских стоянок; - размещение гаражей, стоянок и парковок транспортных средств; - сооружение переездов через магистральные газопроводы; - прокладка инженерных коммуникаций; - проведение инженерных изысканий, связанных с бурением скважин и устройством шурфов; - устройство причалов для судов и пляжей; - проведение работ на объектах транспортной инфраструктуры, 	

	<p>находящихся на территории охранной зоны;</p> <ul style="list-style-type: none"> - проведение работ, связанных с временным затоплением земель, не относящихся к землям сельскохозяйственного назначения. <p>5. В границах охранной зоны газораспределительных сетей запрещается:</p> <ul style="list-style-type: none"> - строить объекты жилищно-гражданского и производственного назначения; - сносить и реконструировать мосты, коллекторы, автомобильные и железные дороги с расположенными на них газораспределительными сетями без предварительного выноса этих газопроводов по согласованию с эксплуатационными организациями; - разрушать берегоукрепительные сооружения, водопропускные устройства, земляные и иные сооружения, предохраняющие газораспределительные сети от разрушений; - перемещать, повреждать, засыпать и уничтожать опознавательные знаки, контрольно-измерительные пункты и другие устройства газораспределительных сетей; - устраивать свалки и склады, разливать растворы кислот, солей, щелочей и других химически активных веществ; - огораживать и перегородивать охранные зоны, препятствовать доступу персонала эксплуатационных организаций к газораспределительным сетям, проведению обслуживания и устранению повреждений газораспределительных сетей; - разводить огонь и размещать источники огня; - рыть погребов, копать и обрабатывать почву сельскохозяйственными и мелиоративными орудиями и механизмами на глубину более 0,3 метра; - открывать калитки и двери газорегуляторных пунктов, станций катодной и дренажной защиты, люки подземных колодцев, входить или отключать электрооборудование средств связи, освещения и систем телемеханики; - набрасывать, приставлять и привязывать к опорам и надземным газопроводам, отражателям и зданиям газораспределительных сетей посторонние предметы, лестницы, влезать на них; - самовольно подключаться к газораспределительным сетям.
--	---

4	<p>Охранная зона линий и сооружений связи</p>	<p>В пределах охранной зоны подземной кабельной линии связи или линии радиодификации запрещается:</p> <ul style="list-style-type: none"> - раскопка грунта при помощи ударных инструментов (ломов, кир, клинцов и пневматических инструментов); - разработка мерзлого грунта с применением ударных механизмов. <p>Без письменного согласия и присутствия представителей предприятий, эксплуатирующих линии связи и линии радиодификации, запрещается:</p> <ul style="list-style-type: none"> - осуществлять всякого рода строительные, монтажные и взрывные работы, планировку грунта землеройными механизмами (за исключением зон песчаных барханов) и земляные работы (за исключением вспашки на глубину не более 0,3 метра); - производить геолого-съёмочные, поисковые, геодезические и другие изыскательские работы, которые связаны с бурением скважин, шурфованием, взятием проб грунта, осуществлением взрывных работ; - производить посадку деревьев, располагать полевые станы, содержать скот, складировать материалы, корма и удобрения, жечь костры, устраивать стрельбища; - устраивать проезды и стоянки автотранспорта, тракторов и механизмов, провозить негабаритные грузы под проводами воздушных линий связи и линий радиодификации, строить каналы (арьки), устраивать заграждения и другие препятствия; - устраивать причалы для стоянки судов, барж и плавучих кранов, производить погруочно-разгрузочные, подводно-технические, дноуглубительные и землечерпательные работы, выделять рыбопромсловые участки, производить добычу рыбы, других водных животных, а также водных растений придонными орудиями лова, устраивать волокон, производить колку и заготовку льда. Судам и другим плавучим средствам запрещается бросать якоря, проходить с отданными якорями, цепями, лотами, волокушами и т.д.лами; - производить строительство и реконструкцию линий электропередач, радиостанций и других объектов, излучающих электромагнитную энергию и оказывающих опасное воздействие на линии связи и линии радиодификации; - производить защиту подземных коммуникаций от коррозии без 	<p>Постановление Правительства Российской Федерации от 09.06.1995 № 578 «Об утверждении Правил охраны линий и сооружений связи Российской Федерации»</p>
---	---	---	--

		<p>учета проходящих подземных кабельных линий связи.</p> <p>Запрещается производить всякого рода действия, которые могут нарушить нормальную работу линий связи и линий радиотелефонии, в частности:</p> <ul style="list-style-type: none"> - производить снос и реконструкцию зданий и мостов, осуществлять переустройство коллекторов, туннелей метрополитена и железных дорог, где проложены кабели связи, установлены столбы воздушных линий связи и линий радиотелефонии, размещены технические сооружения радиорелейных станций, кабельные ящики и распределительные коробки, без предварительного выноса заказчиками (застройщиками) линий и сооружений связи, линий и сооружений радиотелефонии по согласованию с предприятными, в ведении которых находятся эти линии и сооружения; - производить засыпку трасс подземных кабельных линий связи, устраивать на этих трассах временные склады, стоки химически активных веществ и свалки промышленных, бытовых и прочих отходов, ломать замеры, сигнальные, предупредительные знаки и телефонные колодцы; - открывать двери и люки необслуживаемых усилительных и регенерационных пунктов (наземных и подземных) и радиорелейных станций, кабельных колодцев телефонной канализации, распределительных шкафов и кабельных ящиков, а также подключаться к линиям связи (за исключением лиц, обслуживающих эти линии); - отгораживать трассы линий связи, препятствуя свободному доступу к ним технического персонала; - самовольно подключаться к абонентской телефонной линии и линии радиотелефонии в целях пользования услугами связи; - совершать иные действия, которые могут причинить повреждения сооружениям связи и радиотелефонии (повреждать опоры и арматуру воздушных линий связи, обрывать провода, набрасывать на них посторонние предметы и другое). <p>В границах охранных зон запрещается деятельность, оказывающая негативное воздействие на природные комплексы особо охраняемых природных территорий.</p> <p>В границах охранных зон запрещается всякая деятельность, влекущая за собой нарушение сохранности памятников природы.</p>	<p>Земельный кодекс Российской Федерации</p> <p>Федеральный закон от 14.03.1995 № 33-ФЗ «Об особо охраняемых природных территорияях»</p>
5	Охранная зона особо охраняемой природной территории (государственного природного заповедника,		

	национального парка, природного памятника (природы)	<p>Ограничения использования земельных участков в границах охранной зоны памятников природы областного значения «Болото Правлякино», «Болото «Мокрое» установлены постановлением правительства Воронежской области от 08.11.2019 № 1086 «О создании охранных зон отдельных особо охраняемых природных территорий областного значения».</p>	<p>Решение исполнительного комитета Воронежского областного Совета народных депутатов от 12.12.1973 № 930 «Об установлении охранной зоны Хоперского государственного заповедника»</p>
6	Водоохранная зона	<p>В границах водоохранной зоны запрещается:</p> <ul style="list-style-type: none"> - использование сточных вод в целях регулирования плодородия почв; - размещение кладбищ, скотомогильников, объектов размещения отходов производства и потребления, химических, взрывчатых, токсичных, отравляющих и ядовитых веществ, пунктов захоронения радиоактивных отходов; - осуществление авиационных мер по борьбе с вредными организмами; - движение и стоянка транспортных средств (кроме специальных транспортных средств), за исключением их движения по дорогам и стоянки на дорогах и в специально оборудованных местах, имеющих твердое покрытие; - строительство и реконструкция автозаправочных станций, складов горюче-смазочных материалов (за исключением случаев, если автозаправочные станции, склады горюче-смазочных материалов размещены на территориях портов, инфраструктуры внутренних водных путей, в том числе баз (сооружений) для стоянки маломерных судов, объектов органов федеральной службы безопасности), станций технического обслуживания, используемых для технического осмотра и ремонта транспортных средств, осуществление мойки транспортных средств; - хранение пестицидов и агрохимикатов (за исключением хранения агрохимикатов в специализированных хранилищах на территориях морских портов за пределами границ прибрежных защитных полос), применение пестицидов и агрохимикатов; - сброс сточных, в том числе дренажных, вод. 	<p>Водный кодекс Российской Федерации</p>

		<p>- разведка и добыча общераспространенных полезных ископаемых (за исключением случаев, если разведка и добыча общераспространенных полезных ископаемых осуществляются подразделениями недр, осуществляющими разведку и добычу иных видов полезных ископаемых, в границах предоставленных им в соответствии с законодательством Российской Федерации о недрах горных отводов и (или) геологических отводов на основании утвержденного технического проекта в соответствии со ст. 19.1 Закона Российской Федерации от 21 февраля 1992 года № 2395-1 «О недрах»).</p>	
	<p>Рыбоохранная зона</p>	<p>В границах рыбоохранной зоны запрещается:</p> <ul style="list-style-type: none"> - использование сточных вод в целях регулирования плодородия почв; - размещение кладбищ, скотомогильников, объектов размещения отходов производства и потребления, химических, взрывчатых, токсичных, отравляющих и ядовитых веществ, пунктов захоронения радиоактивных отходов; - осуществление авиационных мер по борьбе с вредными организмами; - движение и стоянка транспортных средств (кроме специальных транспортных средств), за исключением их движения по дорогам и стоянки на дорогах и в специально оборудованных местах, имеющих твердое покрытие; - размещение автозаправочных станций, складов горюче-смазочных материалов (за исключением случаев, если автозаправочные станции, склады горюче-смазочных материалов размещены на территориях портов, судостроительных и судоремонтных организаций, инфраструктуры внутренних водных путей при условии соблюдения требований законодательства в области охраны окружающей среды и Водного кодекса Российской Федерации), станций технического обслуживания, используемых для технического осмотра и ремонта транспортных средств, осуществление мойки транспортного средства; - размещение специализированных хранилищ пестицидов и агрохимикатов, применение пестицидов и агрохимикатов; - сброс сточных, в том числе дренажных, вод; - разведка и добыча общераспространенных полезных ископаемых (за исключением случаев, если разведка и добыча 	<p>Постановление Правительства Российской Федерации от 06.10.2008 № 743 «Об утверждении Правил установления рыбоохранных зон»</p>

		<p>обширраспространенных полезных ископаемых осуществляются пользованиями недр, осуществляющими разведку и добычу иных видов полезных ископаемых, в границах предоставленных им в соответствии с законодательством Российской Федерации о недрах участков недр на основании утвержденного технического проекта в соответствии со статьей 19.1 Закона Российской Федерации «О недрах»);</p> <ul style="list-style-type: none"> - распашка земель; - размещение отвалов размываемых грунтов; - выпас сельскохозяйственных животных и организация для них летних лагерей, ванн. 	
7	Прибрежная защитная полоса	<p>В границах прибрежных защитных полос запрещается:</p> <ul style="list-style-type: none"> - использование сточных вод в целях регулирования плодородия почв; - размещение кладбищ, скотомогильников, объектов размещения отходов производства и потребления, химических, взрывчатых, токсичных, отравляющих и ядовитых веществ, пунктов захоронения радиоактивных отходов; - осуществление авиационных мер по борьбе с вредными организмами; - движение и стоянка транспортных средств (кроме специальных транспортных средств), за исключением их движения по дорогам и стоянки на дорогах и в специально оборудованных местах, имеющих твердое покрытие; - строительство и реконструкция автозаправочных станций, складов горюче-смазочных материалов (за исключением случаев, если автозаправочные станции, склады горюче-смазочных материалов размещены на территориях портов, инфраструктуры внутренних водных путей, в том числе баз (сооружений) для стоянки маломерных судов, объектов органов федеральной службы безопасности), станций технического обслуживания, используемых для технического осмотра и ремонта транспортных средств, осуществление мойки транспортных средств; - хранение пестицидов и агрохимикатов (за исключением хранения агрохимикатов в специализированных хранилищах на территориях морских портов за пределами границ прибрежных защитных полос), применение пестицидов и агрохимикатов; - сброс сточных, в том числе дренажных, вод; 	Водный кодекс Российской Федерации

	<p>8 Зоны санитарной охраны источников питьевого и хозяйственно-бытового водоснабжения, а также устанавливаемые в случаях, предусмотренных Водным кодексом Российской Федерации, в отношении подземных водных объектов зоны специальной охраны</p>	<p>- разведка и добыча общераспространенных полезных ископаемых (за исключением случаев, если разведка и добыча общераспространенных полезных ископаемых осуществляются пользователями недр, осуществляющими разведку и добычу иных видов полезных ископаемых, в границах предоставленных им в соответствии с законодательством Российской Федерации о недрах горных отводов и (или) геологических отводов на основании утвержденного технического проекта в соответствии со ст. 19.1 Закона Российской Федерации от 21 февраля 1992 года № 2395-1 «О недрах»);</p> <p>- распашка земель;</p> <p>- размещение отвалов размываемых грунтов;</p> <p>- выпас сельскохозяйственных животных и организация для них летних лагерей, ванн.</p> <p>В зоне санитарной охраны источников питьевого и хозяйственно-бытового водоснабжения запрещается сброс сточных, в том числе дренажных, вод.</p> <p>На территории зоны санитарной охраны подземных источников водоснабжения:</p> <p>1. В первом поясе не допускается:</p> <ul style="list-style-type: none"> - посадка высокоствольных деревьев; - все виды строительства, не имеющие непосредственного отношения к эксплуатации, реконструкции и расширению водопроводных сооружений, в том числе прокладка трубопроводов различного назначения; - размещение жилых и хозяйственно-бытовых зданий; - проживание людей; - применение ядохимикатов и удобрений. <p>2. Во втором поясе запрещено:</p> <ul style="list-style-type: none"> - закачка отработанных вод в подземные горизонты, подземное складирование твердых отходов и разработка недр земли; - размещение кладбищ, скотомогильников, полей асенизации, полей фильтрации, навозохранилищ, силосных траншей, животноводческих и птицеводческих предпринятый и других объектов, обуславливающих опасность микробного загрязнения подземных вод; - применение удобрений и ядохимикатов; 	
			<p>Водный кодекс Российской Федерации</p> <p>СанПиН 2.1.4.1110-02 «Зоны санитарной охраны источников водоснабжения и водопроводов питьевого назначения»</p>

	<p>- рубка леса главного пользования и реконструкции;</p> <p>- размещение складов горюче-смазочных материалов, ядохимикатов и минеральных удобрений, накопителей промстоков, шламохранилищ и других объектов, обуславливающих опасность химического загрязнения подземных вод.</p> <p>Бурение новых скважин и новое строительство, связанное с нарушением почвенного покрова, производится при обязательном согласовании с центром государственного санитарно-эпидемиологического надзора.</p> <p>3. В третьем поясе запрещено:</p> <p>- закладка отработанных вод в подземные горизонты, подземное складирование твёрдых отходов и разработка недр земли;</p> <p>- размещение складов горюче-смазочных материалов, ядохимикатов и минеральных удобрений, накопителей промстоков, шламохранилищ и других объектов, обуславливающих опасность химического загрязнения подземных вод. Размещение таких объектов допускается в пределах третьего пояса санитарной охраны только при использовании защищённых подземных вод, при условии выполнения специальных мероприятий по защите водонесного горизонта от загрязнения при наличии санитарно-эпидемиологического заключения центра государственного санитарно-эпидемиологического надзора, выданного с учётом заключения органов геологического контроля.</p> <p>Бурение новых скважин и новое строительство, связанное с нарушением почвенного покрова, производится при обязательном согласовании с центром государственного санитарно-эпидемиологического надзора.</p> <p>На территории зоны санитарной охраны поверхностных источников водоснабжения:</p> <p>1. В первом поясе не допускается:</p> <p>- посадка высокоствольных деревьев;</p> <p>- все виды строительства, не имеющие непосредственного отношения к эксплуатации, реконструкции и расширению водопроводных сооружений, в том числе прокладка трубопроводов различного назначения;</p> <p>- размещение жилых и хозяйственно-бытовых зданий;</p>
--	--

	<p>- проживание людей;</p> <p>- применение ядохимикатов и удобрений;</p> <p>- сток любых сточных вод, в том числе сточных вод водного транспорта;</p> <p>- купание, стирка белья, водопой скота и другие виды водопользования, оказывающие влияние на качество воды.</p>	
	<p>2. Во втором поясе не допускается:</p> <p>- рубка леса главного пользования и реконструкции, а также закрепление за лесозаготовительными предприятиями дровесины на корню и лесосечного фонда долготочного пользования (допускается только рубки ухода и санитарные рубки леса);</p> <p>- расположение стойбищ и выпас скота, а также всякое другое использование водоема и земельных участков, лесных угодий в пределах прибрежной полосы шириной не менее 500 м, которое может привести к ухудшению качества или уменьшению количества воды источника водоснабжения;</p> <p>- отведение сточных вод в зоне водосбора источника водоснабжения, включая его притоки, не отвечающих гигиеническим требованиям к охране поверхностных вод;</p> <p>- размещение кладбищ, скотомогильников, полей ассенизации, полей фильтрации, навозохранилищ, силосных травшей, животноводческих и птицеводческих предприятий и других объектов, обуславливающих опасность микробного загрязнения подземных вод;</p> <p>- применение удобрений и ядохимикатов;</p> <p>- рубка леса главного пользования и реконструкции;</p> <p>- сброс промышленных, сельскохозяйственных, городских и ливневых сточных вод, содержание в которых химических веществ и микроорганизмов превышает установленные санитарными правилами гигиенические нормативы качества воды (с учетом Определения Верховного Суда Российской Федерации от 25.09.2014 № АП14-393);</p> <p>- размещение складов горюче-смазочных материалов, ядохимикатов и минеральных удобрений, накопителей промстоков, шламохранилищ и других объектов, обуславливающих опасность химического загрязнения подземных вод.</p>	

<p>Регулирование отведения территории для нового строительства жилых, промышленных и сельскохозяйственных объектов, а также согласование изменений технологий действующих предприятий, связанных с повышением степени опасности загрязнения стоичными водами источника водоснабжения производится при согласовании с центром государственного санитарно-эпидемиологического надзора.</p> <p>Все работы, в том числе добыча песка, гравия, доноуглубительные, в пределах акватории зоны санитарной охраны допускаются по согласованию с центром государственного санитарно - эпидемиологического надзора лишь при обосновании гидрологическими расчетами отсутствия ухудшения качества воды в створе водозабора.</p> <p>Использование химических методов борьбы с эвтрофикацией водосовм допускается при условии применения препаратов, имеющих положительное санитарно - эпидемиологическое заключение государственной санитарно - эпидемиологической службы Российской Федерации.</p> <p>Использование источников водоснабжения в пределах второго пояса санитарной охраны для купания, туризма, водного спорта и рыбной ловли допускается в установленных местах при условии соблюдения гигиенических требований к охране поверхностных вод, а также гигиенических требований к зонам рекреации водных объектов.</p>	<p>3. В третьем поясе не допускается отведение сточных вод в зоне водозабора источника водоснабжения, включая его притоки, не отвечающих гигиеническим требованиям к охране поверхностных вод.</p> <p>Регулирование отведения территории для нового строительства жилых, промышленных и сельскохозяйственных объектов, а также согласование изменений технологий действующих предприятий, связанных с повышением степени опасности загрязнения стоичными водами источника водоснабжения производится при согласовании с центром государственного санитарно-эпидемиологического надзора.</p> <p>Все работы, в том числе добыча песка, гравия, доноуглубительные, в пределах акватории зоны санитарной охраны допускаются по</p>
--	--

		<p>согласованию с центром государственного санитарно-эпидемиологического надзора лишь при обосновании в створе водозабора.</p> <p>Использование химических методов борьбы с энтрофикацией водоемов допускается при условии применения препаратов, имеющих положительное санитарно-эпидемиологическое заключение государственной санитарно-эпидемиологической службы Российской Федерации.</p>	
9	<p>Зоны затопления и подтопления</p>	<p>В зонах затопления и подтопления запрещается:</p> <ul style="list-style-type: none"> - размещение новых населенных пунктов и строительство объектов капитального строительства без обеспечения инженерной защиты таких населенных пунктов и объектов от затопления, подтопления; - использование сточных вод в целях регулирования плодородия почв; - размещение кладбищ, скотомогильников, объектов размещения отходов производства и потребления, химических, взрывчатых, токсичных, отравляющих и ядовитых веществ, пунктов хранения и захоронения радиоактивных отходов; - осуществление авиационных мер по борьбе с вредными организмами. 	<p>Водный кодекс Российской Федерации</p>
10	<p>Санитарно-защитная зона</p>	<p>В границах санитарно-защитной зоны не допускается использование земельных участков в целях:</p> <ul style="list-style-type: none"> - размещения жилой застройки, объектов образовательного и медицинского назначения, спортивных сооружений открытого типа, организационного отдела детей и их оздоровления, зон рекреационного назначения и для ведения садоводства; - размещения объектов для производства и хранения лекарственных средств, объектов пищевых отраслей промышленности, оптовых складов продовольственного сырья и пищевой продукции, комплексов водопроводных сооружений для подготовки и хранения питьевой воды, использования земельных участков в целях производства, хранения и переработки сельскохозяйственной продукции, предназначенной для дальнейшего использования в качестве пищевой продукции, если химическое, физическое и (или) биологическое воздействие объекта, в отношении которого установлена санитарно-защитная зона, приведет к нарушению 	<p>Постановление Правительства Российской Федерации от 03.03.2018 № 222 «Об утверждении Правил установления санитарно-защитных зон и использования земельных участков, расположенных в границах санитарно-защитных зон»</p>

11	<p>Охранная зона пунктов государственной геодезической сети, государственной нивелирной сети и государственной гравиметрической сети</p>	<p>качества и безопасности таких средств, сырья, воды и продукции в соответствии с установленными требованиями.</p> <p>В пределах границ охранных зон пунктов запрещается использование земельных участков для осуществления видов деятельности, приводящих к повреждению или уничтожению наружных опознавательных знаков пунктов, нарушению неизменности местоположения их центров, уничтожению, перемещению, засылке или повреждению составных частей пунктов.</p> <p>Также на земельных участках в границах охранных зон пунктов запрещается проведение работ, размещение объектов и предметов, которые могут препятствовать доступу к пунктам.</p>	<p>Постановление Правительства Российской Федерации от 21.08.2019 № 1080 «Об охранных зонах пунктов государственной геодезической сети, государственной нивелирной сети и гравиметрической сети»</p>
----	--	--	--

Приложение № 1
к правилам землепользования и застройки
Октябрьского сельского поселения
Поворинского муниципального района
Воронжской области

**СВЕДЕНИЯ О ГРАНИЦАХ ТЕРРИТОРИАЛЬНЫХ ЗОН,
СОДЕРЖАЩИЕ ГРАФИЧЕСКОЕ ОПИСАНИЕ МЕСТОПОЛОЖЕНИЯ
ГРАНИЦ ТЕРРИТОРИАЛЬНЫХ ЗОН, ПЕРЕЧЕНЬ КООРДИНАТ
ХАРАКТЕРНЫХ ТОЧЕК ГРАНИЦ ТЕРРИТОРИАЛЬНЫХ ЗОН
СЕЛА ОКТЯБРЬСКОЕ**

ОПИСАНИЕ МЕСТОПОЛОЖЕНИЯ ГРАНИЦ

Зона застройки индивидуальными жилыми домами села Октябрьское - Ж1/1

(наименование объекта, местоположение границ которого описано
(далее - объект)

Раздел 1

Сведения об объекте		
№ п/п	Характеристики объекта	Описание характеристик
1	2	3
1	Местоположение объекта	Воронежская область, Поворинский муниципальный район, Октябрьское сельское поселение, село Октябрьское
2	Площадь объекта \pm величина погрешности определения площади ($P \pm \Delta P$)	6209668+/43609 м ²
3	Иные характеристики объекта	-

Раздел 2

Сведения о местоположении границ объекта					
1. Система координат: МСК - 36, зона 2					
2. Сведения о характерных точках границ объекта					
Обозначение характерных точек границ	Координаты, м		Метод определения координат характерной точки	Средняя квадратическая погрешность положения характерной точки (Mt), м	Описание обозначения точки на местности (при наличии)
	X	Y			
1	2	3	4	5	6
1	467797.33	2281275.42	Картометрический	5.00	-
2	468068.64	2281337.76	Картометрический	5.00	-
3	468071.86	2281348.84	Картометрический	5.00	-
4	468097.65	2281437.81	Картометрический	5.00	-
5	468229.62	2281504.24	Картометрический	5.00	-
6	468245.31	2281525.18	Картометрический	5.00	-
7	468320.12	2281766.80	Картометрический	5.00	-
8	468291.31	2281770.91	Картометрический	5.00	-
9	468281.61	2281814.20	Аналитический	0.20	-
10	468200.39	2281768.44	Аналитический	0.20	-
11	468043.67	2281843.94	Аналитический	0.20	-
12	467998.54	2281947.23	Аналитический	0.20	-
13	467986.94	2281961.76	Аналитический	0.20	-
14	467980.41	2281969.91	Аналитический	0.20	-
15	467949.47	2282006.88	Аналитический	0.20	-
16	467932.50	2282027.31	Аналитический	0.20	-
17	467906.52	2282058.25	Аналитический	0.20	-
18	467904.30	2282061.04	Аналитический	0.20	-
19	467894.25	2282052.60	Аналитический	0.20	-
20	467877.50	2282073.44	Аналитический	0.20	-
21	467887.45	2282081.87	Аналитический	0.20	-
22	467870.13	2282103.38	Аналитический	0.20	-
23	467791.82	2282041.50	Картометрический	5.00	-
24	467588.73	2282169.91	Картометрический	5.00	-
25	467486.52	2282269.49	Картометрический	5.00	-
26	467515.50	2282360.96	Картометрический	5.00	-
27	467521.90	2282380.86	Картометрический	5.00	-
28	467566.45	2282462.10	Картометрический	5.00	-
29	467494.38	2282532.85	Картометрический	5.00	-
30	467390.87	2282580.02	Картометрический	5.00	-
31	467210.13	2282699.93	Аналитический	0.30	-
32	467229.31	2282724.26	Аналитический	0.30	-
33	467205.39	2282742.89	Аналитический	0.30	-
34	467185.07	2282718.96	Аналитический	0.30	-

1	2	3	4	5	6
35	467020.07	2282800.15	Картометрический	5.00	-
36	467065.93	2282849.94	Картометрический	5.00	-
37	467197.40	2283014.56	Картометрический	5.00	-
38	466943.73	2283294.92	Картометрический	5.00	-
39	466827.20	2283421.65	Картометрический	5.00	-
40	466427.12	2283596.86	Картометрический	5.00	-
41	466304.72	2283646.05	Картометрический	5.00	-
42	466197.19	2283680.36	Картометрический	5.00	-
43	466111.39	2283710.12	Картометрический	5.00	-
44	465993.56	2283802.77	Картометрический	5.00	-
45	465835.07	2283905.34	Картометрический	5.00	-
46	465819.74	2283908.72	Картометрический	5.00	-
47	465818.65	2283888.98	Картометрический	5.00	-
48	465814.67	2283803.60	Картометрический	5.00	-
49	465813.74	2283771.02	Картометрический	5.00	-
50	465808.65	2283689.17	Картометрический	5.00	-
51	465807.74	2283674.51	Картометрический	5.00	-
52	465809.94	2283672.47	Картометрический	5.00	-
53	465814.56	2283669.85	Картометрический	5.00	-
54	465823.94	2283668.14	Картометрический	5.00	-
55	465823.45	2283662.18	Картометрический	5.00	-
56	465814.14	2283661.76	Картометрический	5.00	-
57	465808.84	2283660.24	Картометрический	5.00	-
58	465806.76	2283658.80	Картометрический	5.00	-
59	465802.45	2283589.36	Картометрический	5.00	-
60	465796.42	2283492.48	Картометрический	5.00	-
61	465796.22	2283489.49	Картометрический	5.00	-
62	465793.81	2283453.18	Картометрический	5.00	-
63	465793.81	2283445.39	Картометрический	5.00	-
64	465791.67	2283412.79	Картометрический	5.00	-
65	465790.14	2283389.70	Картометрический	5.00	-
66	465786.19	2283330.03	Картометрический	5.00	-
67	465783.53	2283289.92	Картометрический	5.00	-
68	465777.88	2283204.57	Картометрический	5.00	-
69	465776.75	2283190.01	Картометрический	5.00	-
70	465775.09	2283168.51	Картометрический	5.00	-
71	465773.45	2283144.57	Картометрический	5.00	-
72	465770.44	2283100.11	Картометрический	5.00	-
73	465771.79	2283097.25	Картометрический	5.00	-
74	465774.01	2283094.63	Картометрический	5.00	-
75	465782.91	2283092.20	Картометрический	5.00	-
76	465782.43	2283086.46	Картометрический	5.00	-
77	465773.31	2283085.20	Картометрический	5.00	-
78	465770.27	2283082.64	Картометрический	5.00	-
79	465769.11	2283079.42	Картометрический	5.00	-
80	465764.93	2283018.41	Картометрический	5.00	-
81	465763.24	2282990.67	Картометрический	5.00	-

1	2	3	4	5	6
82	465759.00	2282920.96	Картометрический	5.00	-
83	465761.61	2282917.79	Картометрический	5.00	-
84	465764.65	2282916.15	Картометрический	5.00	-
85	465770.68	2282914.50	Картометрический	5.00	-
86	465770.74	2282907.50	Картометрический	5.00	-
87	465763.01	2282905.92	Картометрический	5.00	-
88	465760.08	2282904.21	Картометрический	5.00	-
89	465757.84	2282901.79	Картометрический	5.00	-
90	465756.65	2282890.33	Картометрический	5.00	-
91	465756.19	2282886.12	Картометрический	5.00	-
92	465751.26	2282857.30	Картометрический	5.00	-
93	465749.38	2282850.61	Картометрический	5.00	-
94	465740.89	2282820.45	Картометрический	5.00	-
95	465792.60	2282777.61	Картометрический	5.00	-
96	465718.89	2282642.34	Картометрический	5.00	-
97	465666.47	2282535.68	Картометрический	5.00	-
98	465835.83	2282481.45	Аналитический	0.30	-
99	465841.11	2282479.47	Аналитический	0.30	-
100	465902.66	2282447.16	Картометрический	5.00	-
101	465948.00	2282426.98	Картометрический	5.00	-
102	465959.53	2282408.11	Картометрический	5.00	-
103	465983.38	2282221.79	Картометрический	5.00	-
104	465976.83	2282207.64	Картометрический	5.00	-
105	465933.33	2282229.91	Картометрический	5.00	-
106	465898.08	2282249.70	Картометрический	5.00	-
107	465886.45	2282225.39	Аналитический	0.20	-
108	465883.20	2282217.23	Аналитический	0.20	-
109	465874.31	2282199.45	Аналитический	0.20	-
110	465876.77	2282198.20	Аналитический	0.20	-
111	465872.92	2282190.65	Аналитический	0.20	-
112	465892.20	2282181.97	Аналитический	0.20	-
113	465894.60	2282186.16	Аналитический	0.20	-
114	465893.66	2282186.81	Аналитический	0.20	-
115	465896.25	2282191.96	Аналитический	0.20	-
116	465899.46	2282189.83	Аналитический	0.20	-
117	465906.12	2282203.07	Аналитический	0.20	-
118	465920.32	2282194.29	Аналитический	0.20	-
119	465926.54	2282190.47	Аналитический	0.20	-
120	465917.27	2282168.34	Аналитический	0.20	-
121	465942.60	2282155.28	Аналитический	0.20	-
122	465934.72	2282142.87	Аналитический	0.20	-
123	465954.37	2282133.42	Аналитический	0.20	-
124	465943.87	2282116.17	Аналитический	0.20	-
125	465948.02	2282113.27	Аналитический	0.20	-
126	466047.35	2282061.19	Аналитический	0.20	-
127	466060.84	2282054.34	Аналитический	0.20	-

1	2	3	4	5	6
128	466025.90	2281992.46	Аналитический	0.20	-
129	466022.02	2281986.07	Аналитический	0.20	-
130	466004.34	2281996.28	Аналитический	0.20	-
131	465953.42	2282022.89	Аналитический	0.20	-
132	465924.90	2282038.82	Аналитический	0.20	-
133	465902.27	2282051.82	Аналитический	0.20	-
134	465897.86	2282054.29	Аналитический	0.20	-
135	465790.47	2282108.80	Аналитический	0.20	-
136	465838.51	2282206.26	Аналитический	0.20	-
137	465863.62	2282255.86	Картометрический	5.00	-
138	465866.76	2282265.03	Картометрический	5.00	-
139	465800.72	2282302.51	Картометрический	5.00	-
140	465822.47	2282344.17	Картометрический	5.00	-
141	465820.90	2282347.32	Картометрический	5.00	-
142	465830.20	2282364.87	Аналитический	0.30	-
143	465839.11	2282384.28	Картометрический	5.00	-
144	465832.81	2282386.91	Аналитический	0.20	-
145	465714.81	2282438.31	Аналитический	0.20	-
146	465673.37	2282374.57	Картометрический	5.00	-
147	465618.44	2282409.67	Картометрический	5.00	-
148	465584.29	2282437.85	Аналитический	0.30	-
149	465575.67	2282439.70	Аналитический	0.30	-
150	465571.90	2282438.74	Аналитический	0.30	-
151	465568.88	2282437.62	Аналитический	0.30	-
152	465565.25	2282432.72	Аналитический	0.30	-
153	465561.31	2282427.42	Аналитический	0.30	-
154	465558.54	2282423.00	Аналитический	0.30	-
155	465558.48	2282420.81	Аналитический	0.30	-
156	465559.82	2282417.77	Аналитический	0.30	-
157	465565.66	2282412.05	Аналитический	0.30	-
158	465562.37	2282408.03	Аналитический	0.30	-
159	465555.74	2282412.17	Аналитический	0.30	-
160	465552.45	2282412.53	Аналитический	0.30	-
161	465549.71	2282411.94	Аналитический	0.30	-
162	465547.81	2282409.41	Аналитический	0.30	-
163	465501.73	2282347.17	Аналитический	0.30	-
164	465456.07	2282285.49	Аналитический	0.30	-
165	465442.59	2282266.73	Аналитический	0.30	-
166	465493.60	2282205.28	Картометрический	5.00	-
167	465707.05	2282038.11	Картометрический	5.00	-
168	465733.54	2282022.29	Картометрический	5.00	-
169	465760.24	2281996.95	Картометрический	5.00	-
170	465789.06	2282044.77	Картометрический	5.00	-
171	465904.47	2281988.99	Картометрический	5.00	-
172	466008.53	2281940.61	Картометрический	5.00	-
173	466146.11	2281936.68	Картометрический	5.00	-

1	2	3	4	5	6
174	466358.00	2281893.00	Картометрический	5.00	-
175	466342.34	2282005.10	Картометрический	5.00	-
176	466369.25	2282092.77	Картометрический	5.00	-
177	466407.39	2282101.42	Картометрический	5.00	-
178	466589.96	2282142.86	Картометрический	5.00	-
179	466641.51	2282122.66	Картометрический	5.00	-
180	466760.19	2282003.48	Картометрический	5.00	-
181	466804.40	2281959.08	Картометрический	5.00	-
182	466954.78	2281742.66	Картометрический	5.00	-
183	467118.92	2281588.04	Картометрический	5.00	-
184	467117.66	2281533.04	Картометрический	5.00	-
185	467414.30	2281353.24	Картометрический	5.00	-
1	467797.33	2281275.42	Картометрический	5.00	-
186	466877.91	2282559.71	Картометрический	5.00	-
187	466893.12	2282597.14	Картометрический	5.00	-
188	466960.19	2282689.56	Картометрический	5.00	-
189	466970.94	2282721.53	Картометрический	5.00	-
190	466886.96	2282746.15	Картометрический	5.00	-
191	466759.98	2282802.77	Картометрический	5.00	-
192	466698.39	2282616.71	Картометрический	5.00	-
186	466877.91	2282559.71	Картометрический	5.00	-
193	465913.52	2283017.81	Аналитический	0.20	-
194	465914.25	2283046.31	Аналитический	0.20	-
195	465916.29	2283138.64	Аналитический	0.20	-
196	465918.49	2283142.74	Аналитический	0.10	-
197	465940.29	2283142.24	Аналитический	0.10	-
198	465940.99	2283193.41	Аналитический	0.10	-
199	465939.46	2283222.11	Аналитический	0.10	-
200	465919.19	2283221.94	Аналитический	0.10	-
201	465919.19	2283216.34	Аналитический	0.10	-
202	465875.54	2283214.79	Аналитический	0.20	-
203	465875.94	2283201.04	Аналитический	0.20	-
204	465919.74	2283202.69	Аналитический	0.10	-
205	465919.49	2283174.04	Аналитический	0.10	-
206	465934.31	2283172.53	Аналитический	0.10	-
207	465934.31	2283154.43	Аналитический	0.10	-
208	465919.09	2283154.34	Аналитический	0.10	-
209	465832.44	2283155.96	Аналитический	0.20	-
210	465832.61	2283151.82	Аналитический	0.20	-
211	465856.40	2283152.46	Аналитический	0.20	-
212	465856.77	2283143.59	Аналитический	0.20	-
213	465843.65	2283142.95	Аналитический	0.20	-
214	465842.60	2283128.33	Аналитический	0.20	-
215	465840.04	2283095.62	Аналитический	0.20	-

1	2	3	4	5	6
216	465839.16	2283086.55	Аналитический	0.20	-
217	465839.05	2283085.10	Аналитический	0.20	-
218	465835.93	2283042.66	Аналитический	0.20	-
219	465834.29	2283019.84	Аналитический	0.20	-
220	465857.97	2283019.21	Аналитический	0.20	-
193	465913.52	2283017.81	Аналитический	0.20	-
221	466346.36	2282610.73	Картометрический	5.00	-
222	466340.20	2282652.43	Картометрический	5.00	-
223	466231.94	2282630.89	Картометрический	5.00	-
224	466237.31	2282591.12	Картометрический	5.00	-
221	466346.36	2282610.73	Картометрический	5.00	-
225	465523.52	2281358.99	Картометрический	5.00	-
226	465530.01	2281373.78	Аналитический	0.30	-
227	465589.17	2281508.43	Аналитический	0.30	-
228	465659.55	2281483.18	Аналитический	0.30	-
229	465695.66	2281566.46	Аналитический	0.30	-
230	465697.50	2281570.15	Аналитический	0.30	-
231	465745.17	2281653.66	Картометрический	5.00	-
232	465802.82	2281734.89	Картометрический	5.00	-
233	465835.85	2281817.45	Картометрический	5.00	-
234	465697.35	2281892.13	Картометрический	5.00	-
235	465728.17	2281942.94	Картометрический	5.00	-
236	465683.49	2281974.11	Аналитический	0.30	-
237	465666.57	2281984.87	Аналитический	0.30	-
238	465654.23	2281966.15	Аналитический	0.30	-
239	465649.87	2281968.57	Аналитический	0.30	-
240	465643.10	2281958.01	Аналитический	0.30	-
241	465637.16	2281947.89	Аналитический	0.30	-
242	465477.22	2281991.05	Картометрический	5.00	-
243	465377.64	2282123.39	Картометрический	5.00	-
244	465355.23	2282139.56	Картометрический	5.00	-
245	465329.99	2282101.94	Аналитический	0.30	-
246	465279.52	2282026.72	Аналитический	0.30	-
247	465274.57	2282018.99	Аналитический	0.30	-
248	465220.62	2281934.81	Аналитический	0.30	-
249	465207.87	2281914.91	Аналитический	0.30	-
250	465200.08	2281901.23	Аналитический	0.30	-
251	465185.31	2281875.29	Картометрический	5.00	-
252	465181.15	2281868.05	Картометрический	5.00	-
253	465180.38	2281862.43	Картометрический	5.00	-
254	465181.11	2281858.62	Картометрический	5.00	-
255	465186.53	2281851.50	Картометрический	5.00	-
256	465183.46	2281846.00	Картометрический	5.00	-

1	2	3	4	5	6
257	465173.09	2281846.32	Картометрический	5.00	-
258	465169.37	2281844.38	Картометрический	5.00	-
259	465165.78	2281841.34	Картометрический	5.00	-
260	465161.46	2281833.82	Картометрический	5.00	-
261	465135.57	2281786.80	Картометрический	5.00	-
262	465121.78	2281761.87	Картометрический	5.00	-
263	465073.37	2281674.37	Картометрический	5.00	-
264	465024.96	2281586.87	Картометрический	5.00	-
265	464976.54	2281499.36	Картометрический	5.00	-
266	464957.49	2281465.16	Картометрический	5.00	-
267	464969.40	2281442.86	Картометрический	5.00	-
268	465022.90	2281414.78	Картометрический	5.00	-
269	465067.45	2281394.68	Картометрический	5.00	-
270	465144.44	2281353.52	Картометрический	5.00	-
271	465149.77	2281357.64	Картометрический	5.00	-
272	465211.02	2281462.96	Картометрический	5.00	-
273	465233.29	2281497.33	Картометрический	5.00	-
274	465260.89	2281492.98	Картометрический	5.00	-
275	465274.10	2281497.61	Аналитический	0.20	-
276	465288.49	2281476.42	Аналитический	0.20	-
277	465313.49	2281500.96	Картометрический	5.00	-
225	465523.52	2281358.99	Картометрический	5.00	-
278	465125.62	2281827.96	Картометрический	5.00	-
279	465129.51	2281828.61	Картометрический	5.00	-
280	465132.33	2281830.68	Картометрический	5.00	-
281	465140.54	2281845.60	Картометрический	5.00	-
282	465149.45	2281861.07	Картометрический	5.00	-
283	465178.10	2281911.12	Аналитический	0.30	-
284	465187.33	2281927.33	Аналитический	0.30	-
285	465200.42	2281947.75	Аналитический	0.30	-
286	465254.37	2282031.95	Аналитический	0.30	-
287	465259.46	2282039.88	Аналитический	0.30	-
288	465310.05	2282115.30	Аналитический	0.30	-
289	465347.94	2282171.80	Аналитический	0.30	-
290	465191.83	2282283.36	Аналитический	2.50	-
291	465184.93	2282269.29	Аналитический	2.50	-
292	465084.22	2282063.90	Картометрический	5.00	-
293	465039.01	2281971.68	Картометрический	5.00	-
294	465004.99	2281881.80	Картометрический	5.00	-
295	465030.65	2281871.63	Картометрический	5.00	-
296	465061.52	2281863.64	Картометрический	5.00	-
297	465116.45	2281829.33	Картометрический	5.00	-
278	465125.62	2281827.96	Картометрический	5.00	-
298	465408.57	2282260.56	Аналитический	0.30	-

1	2	3	4	5	6
299	465423.11	2282280.75	Аналитический	0.30	-
300	465429.50	2282289.65	Аналитический	0.30	-
301	465429.36	2282291.63	Аналитический	0.30	-
302	465428.38	2282293.40	Аналитический	0.30	-
303	465421.33	2282299.54	Аналитический	0.30	-
304	465423.77	2282302.71	Аналитический	0.30	-
305	465430.92	2282298.14	Аналитический	0.30	-
306	465433.10	2282297.57	Аналитический	0.30	-
307	465435.54	2282298.05	Аналитический	0.30	-
308	465436.67	2282299.63	Аналитический	0.30	-
309	465482.45	2282361.45	Аналитический	0.30	-
310	465528.57	2282423.75	Аналитический	0.30	-
311	465542.07	2282441.78	Аналитический	0.30	-
312	465545.99	2282447.04	Аналитический	0.30	-
313	465570.02	2282479.42	Аналитический	0.30	-
314	465571.65	2282481.70	Аналитический	0.30	-
315	465572.31	2282485.54	Аналитический	0.30	-
316	465571.09	2282491.51	Аналитический	0.30	-
317	465568.65	2282500.59	Аналитический	0.30	-
318	465574.09	2282508.18	Аналитический	0.30	-
319	465584.25	2282507.94	Аналитический	0.30	-
320	465587.59	2282508.80	Аналитический	0.30	-
321	465591.49	2282510.22	Аналитический	0.30	-
322	465599.18	2282522.14	Аналитический	0.30	-
323	465606.79	2282536.79	Аналитический	0.30	-
324	465606.58	2282539.85	Аналитический	0.30	-
325	465605.52	2282542.60	Аналитический	0.30	-
326	465598.24	2282548.02	Аналитический	0.30	-
327	465600.26	2282552.56	Аналитический	0.30	-
328	465607.95	2282551.42	Аналитический	0.30	-
329	465611.11	2282552.07	Аналитический	0.30	-
330	465614.07	2282553.61	Аналитический	0.30	-
331	465633.55	2282603.98	Картометрический	5.00	-
332	465626.79	2282607.10	Аналитический	0.20	-
333	465602.36	2282617.63	Аналитический	0.20	-
334	465597.49	2282620.20	Аналитический	0.20	-
335	465591.63	2282625.83	Аналитический	0.20	-
336	465519.04	2282662.20	Аналитический	0.20	-
337	465491.41	2282676.27	Аналитический	0.20	-
338	465481.69	2282680.17	Аналитический	0.20	-
339	465483.81	2282689.90	Аналитический	0.20	-
340	465485.47	2282697.40	Аналитический	0.20	-
341	465593.17	2282921.46	Аналитический	0.20	-
342	465732.41	2282889.44	Картометрический	5.00	-
343	465732.79	2282892.93	Картометрический	5.00	-

1	2	3	4	5	6
344	465733.84	2282902.57	Картометрический	5.00	-
345	465732.72	2282905.32	Картометрический	5.00	-
346	465730.30	2282908.02	Картометрический	5.00	-
347	465721.85	2282909.98	Картометрический	5.00	-
348	465722.11	2282915.17	Картометрический	5.00	-
349	465730.61	2282915.66	Картометрический	5.00	-
350	465733.04	2282916.49	Картометрический	5.00	-
351	465734.78	2282918.11	Картометрический	5.00	-
352	465739.28	2282992.13	Картометрический	5.00	-
353	465740.97	2283019.97	Картометрический	5.00	-
354	465745.17	2283081.00	Картометрический	5.00	-
355	465745.86	2283091.95	Картометрический	5.00	-
356	465746.50	2283101.69	Картометрический	5.00	-
357	465749.51	2283146.19	Картометрический	5.00	-
358	465748.09	2283151.48	Картометрический	5.00	-
359	465744.17	2283154.93	Картометрический	5.00	-
360	465737.16	2283157.08	Картометрический	5.00	-
361	465737.66	2283163.81	Картометрический	5.00	-
362	465744.28	2283165.05	Картометрический	5.00	-
363	465748.90	2283167.51	Картометрический	5.00	-
364	465751.15	2283170.25	Картометрический	5.00	-
365	465752.83	2283191.87	Картометрический	5.00	-
366	465753.94	2283206.29	Картометрический	5.00	-
367	465759.59	2283291.50	Картометрический	5.00	-
368	465766.20	2283391.28	Картометрический	5.00	-
369	465767.73	2283414.37	Картометрический	5.00	-
370	465767.93	2283417.50	Картометрический	5.00	-
371	465766.00	2283420.16	Картометрический	5.00	-
372	465760.83	2283422.72	Картометрический	5.00	-
373	465755.60	2283423.90	Картометрический	5.00	-
374	465736.77	2283425.58	Аналитический	0.30	-
375	465736.39	2283411.38	Аналитический	0.30	-
376	465736.34	2283400.76	Аналитический	0.30	-
377	465735.40	2283400.94	Аналитический	0.30	-
378	465726.70	2283401.66	Аналитический	0.30	-
379	465726.78	2283403.97	Аналитический	0.30	-
380	465713.40	2283405.36	Аналитический	0.30	-
381	465713.29	2283420.69	Аналитический	0.30	-
382	465677.47	2283423.54	Аналитический	0.30	-
383	465677.80	2283428.19	Аналитический	0.30	-
384	465668.40	2283428.97	Аналитический	0.30	-
385	465669.17	2283439.27	Аналитический	0.30	-
386	465669.69	2283445.88	Аналитический	0.30	-
387	465721.61	2283441.75	Аналитический	0.30	-
388	465722.42	2283454.56	Аналитический	0.30	-
389	465738.69	2283453.55	Аналитический	0.30	-

1	2	3	4	5	6
390	465737.96	2283441.48	Аналитический	0.30	-
391	465736.85	2283429.64	Аналитический	0.30	-
392	465756.02	2283430.06	Картометрический	5.00	-
393	465761.98	2283430.99	Картометрический	5.00	-
394	465766.98	2283433.31	Картометрический	5.00	-
395	465769.06	2283436.50	Картометрический	5.00	-
396	465769.81	2283446.17	Картометрический	5.00	-
397	465769.81	2283453.98	Картометрический	5.00	-
398	465772.28	2283491.09	Картометрический	5.00	-
399	465772.48	2283494.04	Картометрический	5.00	-
400	465778.49	2283590.84	Картометрический	5.00	-
401	465781.67	2283642.20	Картометрический	5.00	-
402	465740.19	2283641.69	Картометрический	5.00	-
403	465740.00	2283750.00	Картометрический	5.00	-
404	465762.53	2283754.42	Картометрический	5.00	-
405	465626.53	2283744.92	Картометрический	5.00	-
406	465346.03	2283708.42	Картометрический	5.00	-
407	465306.92	2283685.77	Картометрический	5.00	-
408	465298.89	2283681.47	Аналитический	0.10	-
409	465164.05	2283663.11	Аналитический	0.10	-
410	465154.53	2283674.42	Картометрический	5.00	-
411	464907.06	2283646.45	Картометрический	5.00	-
412	464684.71	2283609.75	Картометрический	5.00	-
413	464663.62	2283603.16	Картометрический	5.00	-
414	464320.11	2283525.16	Картометрический	5.00	-
415	464252.44	2283506.25	Картометрический	5.00	-
416	464293.73	2283288.33	Картометрический	5.00	-
417	464174.80	2283286.59	Картометрический	5.00	-
418	464141.18	2283248.76	Картометрический	5.00	-
419	464184.19	2283099.66	Картометрический	5.00	-
420	464172.72	2283068.12	Картометрический	5.00	-
421	463926.13	2282990.70	Картометрический	5.00	-
422	463966.52	2282951.59	Картометрический	5.00	-
423	463838.77	2282927.20	Картометрический	5.00	-
424	463863.72	2282809.35	Картометрический	5.00	-
425	463756.11	2282777.37	Картометрический	5.00	-
426	463626.74	2282772.50	Картометрический	5.00	-
427	463558.52	2282787.99	Картометрический	5.00	-
428	463504.67	2282787.27	Картометрический	5.00	-
429	463470.05	2282770.56	Картометрический	5.00	-
430	463419.20	2282758.46	Картометрический	5.00	-
431	463365.09	2282750.47	Картометрический	5.00	-
432	463333.02	2282751.68	Картометрический	5.00	-
433	463215.35	2282712.94	Картометрический	5.00	-
434	463154.10	2282696.48	Картометрический	5.00	-

1	2	3	4	5	6
435	463114.15	2282695.27	Картометрический	5.00	-
436	463088.73	2282676.62	Картометрический	5.00	-
437	463086.80	2282669.36	Картометрический	5.00	-
438	463100.35	2282636.19	Картометрический	5.00	-
439	463096.24	2282564.29	Картометрический	5.00	-
440	463101.32	2282526.28	Картометрический	5.00	-
441	463093.57	2282515.63	Картометрический	5.00	-
442	463004.00	2282526.52	Картометрический	5.00	-
443	462969.37	2282528.46	Картометрический	5.00	-
444	462930.88	2282543.71	Картометрический	5.00	-
445	462904.25	2282564.05	Картометрический	5.00	-
446	462866.48	2282588.26	Картометрический	5.00	-
447	462853.91	2282571.57	Картометрический	5.00	-
448	462884.40	2282531.94	Картометрический	5.00	-
449	462870.39	2282489.25	Картометрический	5.00	-
450	462918.23	2282430.92	Картометрический	5.00	-
451	462966.03	2282374.70	Картометрический	5.00	-
452	463148.23	2282283.20	Картометрический	5.00	-
453	463259.17	2282253.77	Картометрический	5.00	-
454	463409.50	2282271.82	Картометрический	5.00	-
455	463588.16	2282252.31	Картометрический	5.00	-
456	463782.67	2282290.38	Картометрический	5.00	-
457	463852.01	2282325.78	Картометрический	5.00	-
458	463934.79	2282325.44	Картометрический	5.00	-
459	464123.39	2282231.94	Картометрический	5.00	-
460	464138.83	2282202.59	Картометрический	5.00	-
461	464207.19	2282188.84	Картометрический	5.00	-
462	464273.94	2282131.29	Картометрический	5.00	-
463	464344.92	2282164.90	Картометрический	5.00	-
464	464388.08	2282154.92	Картометрический	5.00	-
465	464443.95	2282120.08	Картометрический	5.00	-
466	464518.16	2282123.78	Картометрический	5.00	-
467	464584.42	2282099.76	Картометрический	5.00	-
468	464620.41	2282104.77	Картометрический	5.00	-
469	464664.62	2282122.66	Картометрический	5.00	-
470	464644.98	2282142.30	Картометрический	5.00	-
471	464641.59	2282169.42	Картометрический	5.00	-
472	464643.04	2282191.69	Картометрический	5.00	-
473	464656.12	2282204.76	Картометрический	5.00	-
474	464675.97	2282213.48	Картометрический	5.00	-
475	464695.82	2282210.09	Картометрический	5.00	-
476	464713.74	2282218.81	Картометрический	5.00	-
477	464726.33	2282210.57	Картометрический	5.00	-
478	464740.37	2282220.74	Картометрический	5.00	-
479	464744.24	2282243.02	Картометрический	5.00	-
480	464750.54	2282266.74	Картометрический	5.00	-

1	2	3	4	5	6
481	464761.19	2282285.63	Картометрический	5.00	-
482	464771.36	2282282.24	Картометрический	5.00	-
483	464784.92	2282293.86	Картометрический	5.00	-
484	464786.85	2282323.39	Картометрический	5.00	-
485	464781.04	2282339.86	Картометрический	5.00	-
486	464813.48	2282356.80	Картометрический	5.00	-
487	464849.80	2282366.00	Картометрический	5.00	-
488	464883.69	2282381.02	Картометрический	5.00	-
489	464902.09	2282393.12	Картометрический	5.00	-
490	464943.25	2282398.45	Картометрический	5.00	-
491	465000.87	2282379.08	Картометрический	5.00	-
492	465046.39	2282379.56	Картометрический	5.00	-
493	465066.24	2282408.13	Картометрический	5.00	-
494	465068.18	2282430.89	Картометрический	5.00	-
495	465073.02	2282434.76	Картометрический	5.00	-
496	465078.83	2282435.25	Картометрический	5.00	-
497	465094.32	2282426.05	Картометрический	5.00	-
498	465114.66	2282411.04	Картометрический	5.00	-
499	465130.64	2282398.45	Картометрический	5.00	-
500	465148.31	2282402.56	Картометрический	5.00	-
501	465163.00	2282424.43	Картометрический	5.00	-
502	465298.89	2282394.36	Картометрический	5.00	-
503	465387.99	2282310.10	Картометрический	5.00	-
504	465373.57	2282288.88	Картометрический	5.00	-
298	465408.57	2282260.56	Аналитический	0.30	-

3. Сведения о характерных точках части (частей) границы объекта

Обозначение характерных точек части границы	Координаты, м		Метод определения координат характерной точки	Средняя квадратическая погрешность положения характерной точки (Мт), м	Описание обозначения точки на местности (при наличии)
	X	Y			
1	2	3	4	5	6
Часть №					
-	-	-	-	-	-



Legend
 - - - - - Boundary of the development
 - - - - - Boundary of the site
 - - - - - Boundary of the site (approximate)

Map No. 100

Approved by the Planning and Zoning Commission
 on March 27, 2014
 Planning and Zoning Commission

ОПИСАНИЕ МЕСТОПОЛОЖЕНИЯ ГРАНИЦ

Общественно-деловая зона села Октябрьское - ОД/1

(наименование объекта, местоположение границ которого описано
(далее - объект)

Раздел 1

Сведения об объекте		
№ п/п	Характеристики объекта	Описание характеристик
1	2	3
1	Местоположение объекта	Воронежская область, Поворинский муниципальный район, Октябрьское сельское поселение, село Октябрьское
2	Площадь объекта \pm величина погрешности определения площади ($P \pm \Delta P$)	94785+/5388 м ²
3	Иные характеристики объекта	-

Раздел 2

Сведения о местоположении границ объекта					
1. Система координат: МСК - 36, зона 2					
2. Сведения о характерных точках границ объекта					
Обозначение характерных точек границ	Координаты, м		Метод определения координат характерной точки	Средняя квадратическая погрешность положения характерной точки (Mt), м	Описание обозначения точки на местности (при наличии)
	X	Y			
1	2	3	4	5	6
1	466022.02	2281986.07	Аналитический	0.20	-
2	466025.90	2281992.46	Аналитический	0.20	-
3	466060.84	2282054.34	Аналитический	0.20	-
4	466047.35	2282061.19	Аналитический	0.20	-
5	465948.02	2282113.27	Аналитический	0.20	-
6	465943.87	2282116.17	Аналитический	0.20	-
7	465954.37	2282133.42	Аналитический	0.20	-
8	465934.72	2282142.87	Аналитический	0.20	-
9	465942.60	2282155.28	Аналитический	0.20	-
10	465917.27	2282168.34	Аналитический	0.20	-
11	465926.54	2282190.47	Аналитический	0.20	-
12	465920.32	2282194.29	Аналитический	0.20	-
13	465906.12	2282203.07	Аналитический	0.20	-
14	465899.46	2282189.83	Аналитический	0.20	-
15	465896.25	2282191.96	Аналитический	0.20	-
16	465893.66	2282186.81	Аналитический	0.20	-
17	465894.60	2282186.16	Аналитический	0.20	-
18	465892.20	2282181.97	Аналитический	0.20	-
19	465872.92	2282190.65	Аналитический	0.20	-
20	465876.77	2282198.20	Аналитический	0.20	-
21	465874.31	2282199.45	Аналитический	0.20	-
22	465883.20	2282217.23	Аналитический	0.20	-
23	465886.45	2282225.39	Аналитический	0.20	-
24	465898.08	2282249.70	Аналитический	0.20	-
25	465933.33	2282229.91	Картометрический	5.00	-
26	465976.83	2282207.64	Картометрический	5.00	-
27	465983.38	2282221.79	Картометрический	5.00	-
28	465959.53	2282408.11	Картометрический	5.00	-
29	465948.00	2282426.98	Картометрический	5.00	-
30	465902.66	2282447.16	Картометрический	5.00	-
31	465841.11	2282479.47	Аналитический	0.30	-
32	465835.83	2282481.45	Аналитический	0.30	-
33	465666.47	2282535.68	Картометрический	5.00	-
34	465718.89	2282642.34	Картометрический	5.00	-

1	2	3	4	5	6
35	465792.60	2282777.61	Картометрический	5.00	-
36	465740.89	2282820.45	Картометрический	5.00	-
37	465732.79	2282796.61	Картометрический	5.00	-
38	465730.67	2282790.93	Картометрический	5.00	-
39	465713.95	2282746.26	Картометрический	5.00	-
40	465702.71	2282716.49	Картометрический	5.00	-
41	465695.28	2282697.26	Картометрический	5.00	-
42	465659.29	2282603.97	Картометрический	5.00	-
43	465646.67	2282571.29	Аналитический	0.30	-
44	465641.91	2282558.95	Картометрический	1.00	-
45	465639.53	2282559.85	Аналитический	0.30	-
46	465634.26	2282546.04	Аналитический	0.30	-
47	465636.76	2282545.08	Картометрический	1.00	-
48	465636.33	2282543.15	Аналитический	0.30	-
49	465637.22	2282540.56	Аналитический	0.30	-
50	465639.49	2282538.70	Аналитический	0.30	-
51	465646.29	2282534.81	Аналитический	0.30	-
52	465643.84	2282530.09	Аналитический	0.30	-
53	465636.66	2282531.90	Аналитический	0.30	-
54	465633.34	2282531.58	Аналитический	0.30	-
55	465631.07	2282530.85	Аналитический	0.30	-
56	465629.65	2282528.74	Аналитический	0.30	-
57	465619.96	2282510.08	Аналитический	0.30	-
58	465606.70	2282489.53	Аналитический	0.30	-
59	465601.61	2282481.28	Аналитический	0.30	-
60	465601.72	2282478.37	Аналитический	0.30	-
61	465603.23	2282474.71	Аналитический	0.30	-
62	465607.86	2282469.00	Аналитический	0.30	-
63	465604.07	2282464.43	Аналитический	0.30	-
64	465596.82	2282467.84	Аналитический	0.30	-
65	465593.17	2282468.02	Аналитический	0.30	-
66	465591.03	2282467.56	Аналитический	0.30	-
67	465589.42	2282465.30	Аналитический	0.30	-
68	465583.10	2282456.79	Аналитический	0.30	-
69	465582.08	2282451.89	Аналитический	0.30	-
70	465583.05	2282448.01	Аналитический	0.30	-
71	465586.96	2282441.33	Аналитический	0.30	-
72	465584.29	2282437.85	Аналитический	0.30	-
73	465618.44	2282409.67	Картометрический	5.00	-
74	465673.37	2282374.57	Картометрический	5.00	-
75	465714.81	2282438.31	Аналитический	0.20	-
76	465832.81	2282386.91	Аналитический	0.20	-
77	465839.11	2282384.28	Картометрический	5.00	-
78	465830.20	2282364.87	Аналитический	0.30	-
79	465820.90	2282347.32	Картометрический	5.00	-
80	465822.47	2282344.17	Картометрический	5.00	-

1	2	3	4	5	6
81	465800.72	2282302.51	Картометрический	5.00	-
82	465866.76	2282265.03	Картометрический	5.00	-
83	465863.62	2282255.86	Картометрический	5.00	-
84	465838.51	2282206.26	Аналитический	0.20	-
85	465790.47	2282108.80	Аналитический	0.20	-
86	465897.86	2282054.29	Аналитический	0.20	-
87	465902.27	2282051.82	Аналитический	0.20	-
88	465924.90	2282038.82	Аналитический	0.20	-
89	465953.42	2282022.89	Аналитический	0.20	-
90	466004.34	2281996.28	Аналитический	0.20	-
1	466022.02	2281986.07	Аналитический	0.20	-
3. Сведения о характерных точках части (частей) границы объекта					
Обозначение характерных точек части границы	Координаты, м		Метод определения координат характерной точки	Средняя квадратическая погрешность положения характерной точки (Mt), м	Описание обозначения точки на местности (при наличии)
	X	Y			
1	2	3	4	5	6
Часть №					
-	-	-	-	-	-


Раздел 4

План границ объекта



Масштаб 1:5000


Используемые условные знаки и обозначения:

	границы территориальной зоны
---	------------------------------

	характерная точка границ территориальной зоны
---	---



Заместитель руководителя БУВНО «Нормативно-проектный центр»

Подпись:  А.В. Ромашов Дата « 22 » марта 2021 г.

Место для отгиска печати (при наличии) лица, составившего описание местоположения границ объекта

ОПИСАНИЕ МЕСТОПОЛОЖЕНИЯ ГРАНИЦ

Производственно-коммунальная зона села Октябрьское - П1/1

(наименование объекта, местоположение границ которого описано
(далее - объект)

Раздел 1

Сведения об объекте		
№ п/п	Характеристики объекта	Описание характеристик
1	2	3
1	Местоположение объекта	Воронежская область, Поворинский муниципальный район, Октябрьское сельское поселение, село Октябрьское
2	Площадь объекта \pm величина погрешности определения площади ($P \pm \text{Дельта } P$)	4545 \pm 1180 м ²
3	Иные характеристики объекта	-

Раздел 2

Сведения о местоположении границ объекта					
1. Система координат: МСК - 36, зона 2					
2. Сведения о характерных точках границ объекта					
Обозначение характерных точек границ	Координаты, м		Метод определения координат характерной точки	Средняя квадратическая погрешность положения характерной точки (M _t), м	Описание обозначения точки на местности (при наличии)
	X	Y			
1	2	3	4	5	6
1	466346.36	2282610.73	Картометрический	5.00	-
2	466340.20	2282652.43	Картометрический	5.00	-
3	466231.94	2282630.89	Картометрический	5.00	-
4	466237.31	2282591.12	Картометрический	5.00	-
1	466346.36	2282610.73	Картометрический	5.00	-
3. Сведения о характерных точках части (частей) границы объекта					
Обозначение характерных точек части границы	Координаты, м		Метод определения координат характерной точки	Средняя квадратическая погрешность положения характерной точки (M _t), м	Описание обозначения точки на местности (при наличии)
	X	Y			
1	2	3	4	5	6
Часть №					
-	-	-	-	-	-

Раздел 4
План границ объекта



Масштаб 1:2000

Используемые условные знаки и обозначения:




границы территориальной зоны



• 1 характерная точка границ территориальной зоны

Заместитель руководителя БУВО «Нормативно-проектный центр»

Подпись  А.В. Ромашов Дата « 22 » марта 2021 г.

Место для оттиска печати (или инициалов) лица, составившего описание местоположения границ объекта



ОПИСАНИЕ МЕСТОПОЛОЖЕНИЯ ГРАНИЦ

Зона улиц, дорог, инженерной и транспортной инфраструктуры села Октябрьское - ИТ1/1

(наименование объекта, местоположение границ которого описано
(далее - объект)

Раздел 1

Сведения об объекте		
№ п/п	Характеристики объекта	Описание характеристик
1	2	3
1	Местоположение объекта	Воронежская область, Поворинский муниципальный район, Октябрьское сельское поселение, село Октябрьское
2	Площадь объекта \pm величина погрешности определения площади ($P \pm \Delta P$)	58937+/4248 м ²
3	Иные характеристики объекта	-

Раздел 2

Сведения о местоположении границ объекта					
1. Система координат: МСК - 36, зона 2					
2. Сведения о характерных точках границ объекта					
Обозначение характерных точек границ	Координаты, м		Метод определения координат характерной точки	Средняя квадратическая погрешность положения характерной точки (Mt), м	Описание обозначения точки на местности (при наличии)
	X	Y			
1	2	3	4	5	6
1	465200.08	2281901.23	Аналитический	0.30	-
2	465207.87	2281914.91	Аналитический	0.30	-
3	465220.62	2281934.81	Аналитический	0.30	-
4	465274.57	2282018.99	Аналитический	0.30	-
5	465279.52	2282026.72	Аналитический	0.30	-
6	465329.99	2282101.94	Аналитический	0.30	-
7	465367.81	2282158.32	Аналитический	0.30	-
8	465372.35	2282164.91	Аналитический	0.30	-
9	465352.46	2282177.91	Аналитический	0.30	-
10	465347.94	2282171.80	Аналитический	0.30	-
11	465310.05	2282115.30	Аналитический	0.30	-
12	465259.46	2282039.88	Аналитический	0.30	-
13	465254.37	2282031.95	Аналитический	0.30	-
14	465200.42	2281947.75	Аналитический	0.30	-
15	465187.33	2281927.33	Аналитический	0.30	-
16	465178.10	2281911.12	Аналитический	0.30	-
17	465189.08	2281906.16	Картометрический	5.00	-
1	465200.08	2281901.23	Аналитический	0.30	-
18	465382.53	2282179.67	Аналитический	0.30	-
19	465387.78	2282187.28	Аналитический	0.30	-
20	465390.49	2282191.20	Аналитический	0.30	-
21	465428.23	2282246.80	Аналитический	0.30	-
22	465442.59	2282266.73	Аналитический	0.30	-
23	465456.07	2282285.49	Аналитический	0.30	-
24	465501.73	2282347.17	Аналитический	0.30	-
25	465547.81	2282409.41	Аналитический	0.30	-
26	465549.71	2282411.94	Аналитический	0.30	-
27	465552.45	2282412.53	Аналитический	0.30	-
28	465555.74	2282412.17	Аналитический	0.30	-
29	465562.37	2282408.03	Аналитический	0.30	-
30	465565.66	2282412.05	Аналитический	0.30	-
31	465559.82	2282417.77	Аналитический	0.30	-

1	2	3	4	5	6
32	465558.48	2282420.81	Аналитический	0.30	-
33	465558.54	2282423.00	Аналитический	0.30	-
34	465561.31	2282427.42	Аналитический	0.30	-
35	465565.25	2282432.72	Аналитический	0.30	-
36	465568.88	2282437.62	Аналитический	0.30	-
37	465571.90	2282438.74	Аналитический	0.30	-
38	465575.67	2282439.70	Аналитический	0.30	-
39	465584.29	2282437.85	Аналитический	0.30	-
40	465586.96	2282441.33	Аналитический	0.30	-
41	465583.05	2282448.01	Аналитический	0.30	-
42	465582.08	2282451.89	Аналитический	0.30	-
43	465583.10	2282456.79	Аналитический	0.30	-
44	465589.42	2282465.30	Аналитический	0.30	-
45	465591.03	2282467.56	Аналитический	0.30	-
46	465593.17	2282468.02	Аналитический	0.30	-
47	465596.82	2282467.84	Аналитический	0.30	-
48	465604.07	2282464.43	Аналитический	0.30	-
49	465607.86	2282469.00	Аналитический	0.30	-
50	465603.23	2282474.71	Аналитический	0.30	-
51	465601.72	2282478.37	Аналитический	0.30	-
52	465601.61	2282481.28	Аналитический	0.30	-
53	465606.70	2282489.53	Аналитический	0.30	-
54	465619.96	2282510.08	Аналитический	0.30	-
55	465629.65	2282528.74	Аналитический	0.30	-
56	465631.07	2282530.85	Аналитический	0.30	-
57	465633.34	2282531.58	Аналитический	0.30	-
58	465636.66	2282531.90	Аналитический	0.30	-
59	465643.84	2282530.09	Аналитический	0.30	-
60	465646.29	2282534.81	Аналитический	0.30	-
61	465639.49	2282538.70	Аналитический	0.30	-
62	465637.22	2282540.56	Аналитический	0.30	-
63	465636.33	2282543.15	Аналитический	0.30	-
64	465636.76	2282545.08	Картометрический	1.00	-
65	465634.26	2282546.04	Аналитический	0.30	-
66	465639.53	2282559.85	Аналитический	0.30	-
67	465641.91	2282558.95	Картометрический	1.00	-
68	465646.67	2282571.29	Аналитический	0.30	-
69	465659.29	2282603.97	Картометрический	5.00	-
70	465695.28	2282697.26	Картометрический	5.00	-
71	465702.71	2282716.49	Картометрический	5.00	-
72	465713.95	2282746.26	Картометрический	5.00	-
73	465730.67	2282790.93	Картометрический	5.00	-
74	465732.79	2282796.61	Картометрический	5.00	-
75	465740.89	2282820.45	Картометрический	5.00	-
76	465749.38	2282850.61	Картометрический	5.00	-
77	465751.26	2282857.30	Картометрический	5.00	-

1	2	3	4	5	6
78	465756.19	2282886.12	Картометрический	5.00	-
79	465756.65	2282890.33	Картометрический	5.00	-
80	465757.84	2282901.79	Картометрический	5.00	-
81	465760.08	2282904.21	Картометрический	5.00	-
82	465763.01	2282905.92	Картометрический	5.00	-
83	465770.74	2282907.50	Картометрический	5.00	-
84	465770.68	2282914.50	Картометрический	5.00	-
85	465764.65	2282916.15	Картометрический	5.00	-
86	465761.61	2282917.79	Картометрический	5.00	-
87	465759.00	2282920.96	Картометрический	5.00	-
88	465763.24	2282990.67	Картометрический	5.00	-
89	465764.93	2283018.41	Картометрический	5.00	-
90	465769.11	2283079.42	Картометрический	5.00	-
91	465770.27	2283082.64	Картометрический	5.00	-
92	465773.31	2283085.20	Картометрический	5.00	-
93	465782.43	2283086.46	Картометрический	5.00	-
94	465782.91	2283092.20	Картометрический	5.00	-
95	465774.01	2283094.63	Картометрический	5.00	-
96	465771.79	2283097.25	Картометрический	5.00	-
97	465770.44	2283100.11	Картометрический	5.00	-
98	465773.45	2283144.57	Картометрический	5.00	-
99	465775.09	2283168.51	Картометрический	5.00	-
100	465776.75	2283190.01	Картометрический	5.00	-
101	465777.88	2283204.57	Картометрический	5.00	-
102	465783.53	2283289.92	Картометрический	5.00	-
103	465786.19	2283330.03	Картометрический	5.00	-
104	465790.14	2283389.70	Картометрический	5.00	-
105	465791.67	2283412.79	Картометрический	5.00	-
106	465793.81	2283445.39	Картометрический	5.00	-
107	465793.81	2283453.18	Картометрический	5.00	-
108	465796.22	2283489.49	Картометрический	5.00	-
109	465796.42	2283492.48	Картометрический	5.00	-
110	465802.45	2283589.36	Картометрический	5.00	-
111	465806.76	2283658.80	Картометрический	5.00	-
112	465808.84	2283660.24	Картометрический	5.00	-
113	465814.14	2283661.76	Картометрический	5.00	-
114	465823.45	2283662.18	Картометрический	5.00	-
115	465823.94	2283668.14	Картометрический	5.00	-
116	465814.56	2283669.85	Картометрический	5.00	-
117	465809.94	2283672.47	Картометрический	5.00	-
118	465807.74	2283674.51	Картометрический	5.00	-
119	465808.65	2283689.17	Картометрический	5.00	-
120	465813.74	2283771.02	Картометрический	5.00	-
121	465801.72	2283771.18	Картометрический	5.00	-
122	465789.69	2283771.18	Картометрический	5.00	-

1	2	3	4	5	6
123	465762.53	2283754.42	Картометрический	5.00	-
124	465740.00	2283750.00	Картометрический	5.00	-
125	465740.19	2283641.69	Картометрический	5.00	-
126	465781.67	2283642.20	Картометрический	5.00	-
127	465778.49	2283590.84	Картометрический	5.00	-
128	465772.48	2283494.04	Картометрический	5.00	-
129	465772.28	2283491.09	Картометрический	5.00	-
130	465769.81	2283453.98	Картометрический	5.00	-
131	465769.81	2283446.17	Картометрический	5.00	-
132	465769.06	2283436.50	Картометрический	5.00	-
133	465766.98	2283433.31	Картометрический	5.00	-
134	465761.98	2283430.99	Картометрический	5.00	-
135	465756.02	2283430.06	Картометрический	5.00	-
136	465736.85	2283429.64	Аналитический	0.30	-
137	465737.96	2283441.48	Аналитический	0.30	-
138	465738.69	2283453.55	Аналитический	0.30	-
139	465722.42	2283454.56	Аналитический	0.30	-
140	465721.61	2283441.75	Аналитический	0.30	-
141	465669.69	2283445.88	Аналитический	0.30	-
142	465669.17	2283439.27	Аналитический	0.30	-
143	465668.40	2283428.97	Аналитический	0.30	-
144	465677.80	2283428.19	Аналитический	0.30	-
145	465677.47	2283423.54	Аналитический	0.30	-
146	465713.29	2283420.69	Аналитический	0.30	-
147	465713.40	2283405.36	Аналитический	0.30	-
148	465726.78	2283403.97	Аналитический	0.30	-
149	465726.70	2283401.66	Аналитический	0.30	-
150	465735.40	2283400.94	Аналитический	0.30	-
151	465736.34	2283400.76	Аналитический	0.30	-
152	465736.39	2283411.38	Аналитический	0.30	-
153	465736.77	2283425.58	Картометрический	5.00	-
154	465755.60	2283423.90	Картометрический	5.00	-
155	465760.83	2283422.72	Картометрический	5.00	-
156	465766.00	2283420.16	Картометрический	5.00	-
157	465767.93	2283417.50	Картометрический	5.00	-
158	465767.73	2283414.37	Картометрический	5.00	-
159	465766.20	2283391.28	Картометрический	5.00	-
160	465759.59	2283291.50	Картометрический	5.00	-
161	465753.94	2283206.29	Картометрический	5.00	-
162	465752.83	2283191.87	Картометрический	5.00	-
163	465751.15	2283170.25	Картометрический	5.00	-
164	465748.90	2283167.51	Картометрический	5.00	-
165	465744.28	2283165.05	Картометрический	5.00	-
166	465737.66	2283163.81	Картометрический	5.00	-
167	465737.16	2283157.08	Картометрический	5.00	-
168	465744.17	2283154.93	Картометрический	5.00	-
169	465748.09	2283151.48	Картометрический	5.00	-

1	2	3	4	5	6
170	465749.51	2283146.19	Картометрический	5.00	-
171	465746.50	2283101.69	Картометрический	5.00	-
172	465745.86	2283091.95	Картометрический	5.00	-
173	465745.17	2283081.00	Картометрический	5.00	-
174	465740.97	2283019.97	Картометрический	5.00	-
175	465739.28	2282992.13	Картометрический	5.00	-
176	465734.78	2282918.11	Картометрический	5.00	-
177	465733.04	2282916.49	Картометрический	5.00	-
178	465730.61	2282915.66	Картометрический	5.00	-
179	465722.11	2282915.17	Картометрический	5.00	-
180	465721.85	2282909.98	Картометрический	5.00	-
181	465730.30	2282908.02	Картометрический	5.00	-
182	465732.72	2282905.32	Картометрический	5.00	-
183	465733.84	2282902.57	Картометрический	5.00	-
184	465732.79	2282892.93	Картометрический	5.00	-
185	465732.41	2282889.44	Картометрический	5.00	-
186	465727.82	2282862.58	Картометрический	5.00	-
187	465717.97	2282827.57	Картометрический	5.00	-
188	465711.96	2282832.22	Аналитический	0.20	-
189	465671.71	2282847.92	Аналитический	0.20	-
190	465659.49	2282816.29	Аналитический	0.20	-
191	465699.49	2282799.89	Аналитический	0.20	-
192	465708.19	2282799.33	Картометрический	5.00	-
193	465691.49	2282754.70	Картометрический	5.00	-
194	465689.68	2282749.90	Картометрический	5.00	-
195	465686.77	2282747.96	Картометрический	5.00	-
196	465682.75	2282747.42	Картометрический	5.00	-
197	465675.37	2282749.08	Картометрический	5.00	-
198	465673.48	2282744.71	Картометрический	5.00	-
199	465680.98	2282739.75	Картометрический	5.00	-
200	465682.99	2282737.25	Картометрический	5.00	-
201	465683.58	2282733.77	Картометрический	5.00	-
202	465680.29	2282725.05	Картометрический	5.00	-
203	465672.90	2282705.90	Картометрический	5.00	-
204	465636.89	2282612.61	Картометрический	5.00	-
205	465624.49	2282580.54	Аналитический	0.30	-
206	465614.07	2282553.61	Аналитический	0.30	-
207	465611.11	2282552.07	Аналитический	0.30	-
208	465607.95	2282551.42	Аналитический	0.30	-
209	465600.26	2282552.56	Аналитический	0.30	-
210	465598.24	2282548.02	Аналитический	0.30	-
211	465605.52	2282542.60	Аналитический	0.30	-
212	465606.58	2282539.85	Аналитический	0.30	-
213	465606.79	2282536.79	Аналитический	0.30	-
214	465599.18	2282522.14	Аналитический	0.30	-
215	465591.49	2282510.22	Аналитический	0.30	-

1	2	3	4	5	6
216	465587.59	2282508.80	Аналитический	0.30	-
217	465584.25	2282507.94	Аналитический	0.30	-
218	465574.09	2282508.18	Аналитический	0.30	-
219	465568.65	2282500.59	Аналитический	0.30	-
220	465571.09	2282491.51	Аналитический	0.30	-
221	465572.31	2282485.54	Аналитический	0.30	-
222	465571.65	2282481.70	Аналитический	0.30	-
223	465570.02	2282479.42	Аналитический	0.30	-
224	465545.99	2282447.04	Аналитический	0.30	-
225	465542.07	2282441.78	Аналитический	0.30	-
226	465528.57	2282423.75	Аналитический	0.30	-
227	465482.45	2282361.45	Аналитический	0.30	-
228	465436.67	2282299.63	Аналитический	0.30	-
229	465435.54	2282298.05	Аналитический	0.30	-
230	465433.10	2282297.57	Аналитический	0.30	-
231	465430.92	2282298.14	Аналитический	0.30	-
232	465423.77	2282302.71	Аналитический	0.30	-
233	465421.33	2282299.54	Аналитический	0.30	-
234	465428.38	2282293.40	Аналитический	0.30	-
235	465429.36	2282291.63	Аналитический	0.30	-
236	465429.50	2282289.65	Аналитический	0.30	-
237	465423.11	2282280.75	Аналитический	0.30	-
238	465408.57	2282260.56	Аналитический	0.30	-
239	465370.69	2282204.76	Аналитический	0.30	-
240	465367.46	2282200.02	Аналитический	0.30	-
241	465366.25	2282196.56	Аналитический	0.30	-
242	465364.54	2282194.24	Аналитический	0.30	-
18	465382.53	2282179.67	Аналитический	0.30	-

3. Сведения о характерных точках части (частей) границы объекта

Обозначение характерных точек части границы	Координаты, м		Метод определения координат характерной точки	Средняя квадратическая погрешность положения характерной точки (Мп), м	Описание обозначения точки на местности (при наличии)
	X	Y			
1	2	3	4	5	6
Часть №					
-	-	-	-	-	-

Рисунок 4
 План границ области



Векторные условные знаки и обозначения:
 — граница территориальной зоны
 — административная граница границ территориальной зоны

Масштаб 1:5000

Министерство сельского хозяйства Кубани
 Краснодарский край
 План границ территории территориальной зоны № 22 от 18.04.2018 г.
 Краснодар, 2021 г.

Министерство сельского хозяйства Краснодарского края

ОПИСАНИЕ МЕСТОПОЛОЖЕНИЯ ГРАНИЦ

Зона сельскохозяйственного использования в границах населенного пункта
села Октябрьское - СХ1/1

(наименование объекта, местоположение границ которого описано
(далее - объект)

Раздел 1

Сведения об объекте		
№ п/п	Характеристики объекта	Описание характеристик
1	2	3
1	Местоположение объекта	Воронежская область, Поворинский муниципальный район, Октябрьское сельское поселение, село Октябрьское
2	Площадь объекта \pm величина погрешности определения площади ($P \pm \Delta P$)	544649+/12915 м ²
3	Иные характеристики объекта	-

Раздел 2

Сведения о местоположении границ объекта

1. Система координат: МСК - 36, зона 2

2. Сведения о характерных точках границ объекта

Обозначение характерных точек границ	Координаты, м		Метод определения координат характерной точки	Средняя квадратическая погрешность положения характерной точки (Mt), м	Описание обозначения точки на местности (при наличии)
	X	Y			
1	2	3	4	5	6
1	467791.82	2282041.50	Картометрический	5.00	-
2	467870.13	2282103.38	Аналитический	0.20	-
3	467970.65	2282198.45	Аналитический	0.20	-
4	467923.46	2282240.81	Аналитический	0.20	-
5	467916.92	2282253.21	Аналитический	0.20	-
6	467884.71	2282341.03	Аналитический	0.20	-
7	467823.72	2282478.48	Аналитический	0.20	-
8	467819.49	2282519.43	Аналитический	0.20	-
9	467818.35	2282522.86	Аналитический	0.20	-
10	467845.22	2282575.79	Аналитический	0.20	-
11	467666.30	2282527.62	Картометрический	5.00	-
12	467560.70	2282642.78	Картометрический	5.00	-
13	467494.38	2282532.85	Картометрический	5.00	-
14	467566.45	2282462.10	Картометрический	5.00	-
15	467521.90	2282380.86	Картометрический	5.00	-
16	467515.50	2282360.96	Картометрический	5.00	-
17	467486.52	2282269.49	Картометрический	5.00	-
18	467588.73	2282169.91	Картометрический	5.00	-
1	467791.82	2282041.50	Картометрический	5.00	-
19	466463.54	2281393.83	Картометрический	5.00	-
20	466530.32	2281513.97	Картометрический	5.00	-
21	466524.45	2281537.36	Картометрический	5.00	-
22	466421.63	2281757.02	Картометрический	5.00	-
23	466358.00	2281893.00	Картометрический	5.00	-
24	466146.11	2281936.68	Картометрический	5.00	-
25	466008.53	2281940.61	Картометрический	5.00	-
26	465904.47	2281988.99	Картометрический	5.00	-
27	465789.06	2282044.77	Картометрический	5.00	-
28	465760.24	2281996.95	Картометрический	5.00	-
29	465733.54	2282022.29	Картометрический	5.00	-
30	465707.05	2282038.11	Картометрический	5.00	-
31	465493.60	2282205.28	Картометрический	5.00	-
32	465442.59	2282266.73	Аналитический	0.20	-

1	2	3	4	5	6
33	465428.23	2282246.80	Аналитический	0.20	-
34	465390.49	2282191.20	Аналитический	0.20	-
35	465387.78	2282187.28	Аналитический	0.20	-
36	465367.81	2282158.32	Аналитический	0.20	-
37	465355.23	2282139.56	Картометрический	5.00	-
38	465377.64	2282123.39	Картометрический	5.00	-
39	465477.22	2281991.05	Картометрический	5.00	-
40	465637.16	2281947.89	Аналитический	0.30	-
41	465643.10	2281958.01	Аналитический	0.30	-
42	465649.87	2281968.57	Аналитический	0.30	-
43	465654.23	2281966.15	Аналитический	0.30	-
44	465666.57	2281984.87	Аналитический	0.30	-
45	465683.49	2281974.11	Аналитический	0.30	-
46	465728.17	2281942.94	Картометрический	5.00	-
47	465697.35	2281892.13	Картометрический	5.00	-
48	465835.85	2281817.45	Картометрический	5.00	-
49	465802.82	2281734.89	Картометрический	5.00	-
50	465745.17	2281653.66	Картометрический	5.00	-
51	465697.50	2281570.15	Картометрический	5.00	-
52	465857.99	2281475.24	Картометрический	5.00	-
53	465850.05	2281414.39	Картометрический	5.00	-
54	465865.64	2281394.72	Картометрический	5.00	-
55	465960.05	2281552.77	Картометрический	5.00	-
56	466021.64	2281531.80	Картометрический	5.00	-
57	466071.43	2281630.07	Картометрический	5.00	-
58	466108.82	2281665.69	Картометрический	5.00	-
59	466288.40	2281576.22	Картометрический	5.00	-
60	466313.40	2281540.04	Картометрический	5.00	-
61	466335.71	2281509.84	Картометрический	5.00	-
62	466380.74	2281467.33	Картометрический	5.00	-
63	466411.29	2281432.49	Картометрический	5.00	-
19	466463.54	2281393.83	Картометрический	5.00	-
64	465347.94	2282171.80	Аналитический	0.30	-
65	465366.25	2282196.56	Аналитический	0.30	-
66	465367.46	2282200.02	Аналитический	0.30	-
67	465370.69	2282204.76	Аналитический	0.30	-
68	465408.57	2282260.56	Аналитический	0.30	-
69	465373.57	2282288.88	Картометрический	5.00	-
70	465387.99	2282310.10	Картометрический	5.00	-
71	465298.89	2282394.36	Картометрический	5.00	-
72	465163.00	2282424.43	Картометрический	5.00	-
73	465148.31	2282402.56	Картометрический	5.00	-
74	465173.01	2282376.42	Картометрический	5.00	-
75	465186.81	2282345.18	Картометрический	5.00	-
76	465193.59	2282321.46	Картометрический	5.00	-

1	2	3	4	5	6
77	465210.05	2282313.71	Картометрический	5.00	-
78	465191.83	2282283.36	Картометрический	5.00	-
64	465347.94	2282171.80	Аналитический	0.30	-
79	465346.03	2283708.42	Картометрический	5.00	-
80	465333.53	2283842.42	Картометрический	5.00	-
81	465299.68	2283833.17	Картометрический	5.00	-
82	465304.30	2283742.11	Аналитический	0.10	-
83	465306.92	2283685.77	Картометрический	5.00	-
79	465346.03	2283708.42	Картометрический	5.00	-
3. Сведения о характерных точках части (частей) границы объекта					
Обозначение характерных точек части границы	Координаты, м		Метод определения координат характерной точки	Средняя квадратическая погрешность положения характерной точки (Mt), м	Описание обозначения точки на местности (при наличии)
	X	Y			
1	2	3	4	5	6
Часть №					
-	-	-	-	-	-

ОПИСАНИЕ МЕСТОПОЛОЖЕНИЯ ГРАНИЦ

Зона сельскохозяйственного производства села Октябрьское - СХ2/1

(наименование объекта, местоположение границ которого описано
(далее - объект)

Раздел 1

Сведения об объекте		
№ п/п	Характеристики объекта	Описание характеристик
1	2	3
1	Местоположение объекта	Воронежская область, Поворинский муниципальный район, Октябрьское сельское поселение, село Октябрьское
2	Площадь объекта \pm величина погрешности определения площади ($P \pm \text{Дельта } P$)	689022+/14526 м ²
3	Иные характеристики объекта	-

Раздел 2

Сведения о местоположении границ объекта					
1. Система координат: МСК - 36, зона 2					
2. Сведения о характерных точках границ объекта					
Обозначение характерных точек границ	Координаты, м		Метод определения координат характерной точки	Средняя квадратическая погрешность положения характерной точки (M _t), м	Описание обозначения точки на местности (при наличии)
	X	Y			
1	2	3	4	5	6
1	468439.72	2281444.80	Картометрический	5.00	-
2	468449.41	2281455.93	Картометрический	5.00	-
3	468461.27	2281463.92	Картометрический	5.00	-
4	468472.16	2281474.58	Картометрический	5.00	-
5	468485.48	2281498.55	Картометрический	5.00	-
6	468503.40	2281526.63	Картометрический	5.00	-
7	468530.51	2281575.53	Картометрический	5.00	-
8	468539.23	2281574.32	Картометрический	5.00	-
9	468542.86	2281574.57	Картометрический	5.00	-
10	468569.01	2281630.49	Картометрический	5.00	-
11	468564.89	2281658.58	Картометрический	5.00	-
12	468510.90	2281691.26	Картометрический	5.00	-
13	468477.25	2281704.58	Картометрический	5.00	-
14	468451.34	2281715.47	Картометрический	5.00	-
15	468397.11	2281735.57	Картометрический	5.00	-
16	468350.14	2281752.27	Картометрический	5.00	-
17	468320.12	2281766.80	Картометрический	5.00	-
18	468245.31	2281525.18	Картометрический	5.00	-
19	468252.58	2281508.71	Картометрический	5.00	-
20	468261.53	2281496.12	Картометрический	5.00	-
21	468274.85	2281485.23	Картометрический	5.00	-
22	468283.81	2281479.18	Картометрический	5.00	-
23	468285.50	2281479.66	Картометрический	5.00	-
24	468293.25	2281475.06	Картометрический	5.00	-
25	468304.87	2281478.69	Картометрический	5.00	-
26	468347.72	2281471.19	Картометрический	5.00	-
27	468358.13	2281467.80	Картометрический	5.00	-
28	468362.97	2281468.28	Картометрический	5.00	-
29	468369.51	2281463.20	Картометрический	5.00	-
30	468403.16	2281453.76	Картометрический	5.00	-
31	468422.05	2281444.31	Картометрический	5.00	-
1	468439.72	2281444.80	Картометрический	5.00	-
32	468200.39	2281768.44	Аналитический	0.20	-

1	2	3	4	5	6
33	468281.61	2281814.20	Аналитический	0.20	-
34	468296.87	2281861.04	Аналитический	0.20	-
35	468377.68	2282176.50	Аналитический	0.20	-
36	468081.45	2282454.23	Аналитический	0.20	-
37	468063.14	2282550.56	Аналитический	0.20	-
38	467845.22	2282575.79	Аналитический	0.20	-
39	467818.35	2282522.86	Аналитический	0.20	-
40	467819.49	2282519.43	Аналитический	0.20	-
41	467823.72	2282478.48	Аналитический	0.20	-
42	467884.71	2282341.03	Аналитический	0.20	-
43	467916.92	2282253.21	Аналитический	0.20	-
44	467923.46	2282240.81	Аналитический	0.20	-
45	467970.65	2282198.45	Аналитический	0.20	-
46	467870.13	2282103.38	Аналитический	0.20	-
47	467887.45	2282081.87	Аналитический	0.20	-
48	467877.50	2282073.44	Аналитический	0.20	-
49	467894.25	2282052.60	Аналитический	0.20	-
50	467904.30	2282061.04	Аналитический	0.20	-
51	467906.52	2282058.25	Аналитический	0.20	-
52	467932.50	2282027.31	Аналитический	0.20	-
53	467949.47	2282006.88	Аналитический	0.20	-
54	467980.41	2281969.91	Аналитический	0.20	-
55	467986.94	2281961.76	Аналитический	0.20	-
56	467998.54	2281947.23	Аналитический	0.20	-
57	468043.67	2281843.94	Аналитический	0.20	-
32	468200.39	2281768.44	Аналитический	0.20	-
58	467494.38	2282532.85	Картометрический	5.00	-
59	467560.70	2282642.78	Картометрический	5.00	-
60	467361.77	2282859.74	Картометрический	5.00	-
61	467200.44	2283011.20	Картометрический	5.00	-
62	467197.40	2283014.55	Картометрический	5.00	-
63	467065.93	2282849.94	Картометрический	5.00	-
64	467020.07	2282800.15	Картометрический	5.00	-
65	467185.07	2282718.96	Аналитический	0.30	-
66	467205.39	2282742.89	Аналитический	0.30	-
67	467229.31	2282724.26	Аналитический	0.30	-
68	467210.13	2282699.93	Аналитический	0.30	-
69	467390.87	2282580.02	Картометрический	5.00	-
58	467494.38	2282532.85	Картометрический	5.00	-
70	466877.91	2282559.71	Картометрический	5.00	-
71	466893.12	2282597.14	Картометрический	5.00	-
72	466960.19	2282689.56	Картометрический	5.00	-
73	466970.94	2282721.53	Картометрический	5.00	-
74	466886.96	2282746.15	Картометрический	5.00	-

1	2	3	4	5	6
75	466759.98	2282802.77	Картометрический	5.00	-
76	466698.39	2282616.71	Картометрический	5.00	-
70	466877.91	2282559.71	Картометрический	5.00	-
77	465913.52	2283017.81	Аналитический	0.20	-
78	465914.25	2283046.31	Аналитический	0.20	-
79	465916.29	2283138.64	Аналитический	0.20	-
80	465918.49	2283142.74	Аналитический	0.10	-
81	465940.29	2283142.24	Аналитический	0.10	-
82	465940.99	2283193.41	Аналитический	0.10	-
83	465939.46	2283222.11	Аналитический	0.10	-
84	465919.19	2283221.94	Аналитический	0.10	-
85	465919.19	2283216.34	Аналитический	0.10	-
86	465875.54	2283214.79	Аналитический	0.20	-
87	465875.94	2283201.04	Аналитический	0.20	-
88	465919.74	2283202.69	Аналитический	0.10	-
89	465919.49	2283174.04	Аналитический	0.10	-
90	465934.31	2283172.53	Аналитический	0.10	-
91	465934.31	2283154.43	Аналитический	0.10	-
92	465919.09	2283154.34	Аналитический	0.10	-
93	465832.44	2283155.96	Аналитический	0.20	-
94	465832.61	2283151.82	Аналитический	0.20	-
95	465856.40	2283152.46	Аналитический	0.20	-
96	465856.77	2283143.59	Аналитический	0.20	-
97	465843.65	2283142.95	Аналитический	0.20	-
98	465842.60	2283128.33	Аналитический	0.20	-
99	465840.04	2283095.62	Аналитический	0.20	-
100	465839.16	2283086.55	Аналитический	0.20	-
101	465839.05	2283085.10	Аналитический	0.20	-
102	465835.93	2283042.66	Аналитический	0.20	-
103	465834.29	2283019.84	Аналитический	0.20	-
104	465857.97	2283019.21	Аналитический	0.20	-
77	465913.52	2283017.81	Аналитический	0.20	-
105	465633.55	2282603.98	Картометрический	5.00	-
106	465636.89	2282612.61	Картометрический	5.00	-
107	465672.90	2282705.90	Картометрический	5.00	-
108	465680.29	2282725.05	Картометрический	5.00	-
109	465683.58	2282733.77	Картометрический	5.00	-
110	465682.99	2282737.25	Картометрический	5.00	-
111	465680.98	2282739.75	Картометрический	5.00	-
112	465673.48	2282744.71	Картометрический	5.00	-
113	465675.37	2282749.08	Картометрический	5.00	-
114	465682.75	2282747.42	Картометрический	5.00	-
115	465686.77	2282747.96	Картометрический	5.00	-
116	465689.68	2282749.90	Картометрический	5.00	-

1	2	3	4	5	6
117	465691.49	2282754.70	Картометрический	5.00	-
118	465708.19	2282799.33	Картометрический	5.00	-
119	465699.49	2282799.89	Аналитический	0.20	-
120	465659.49	2282816.29	Аналитический	0.20	-
121	465671.71	2282847.92	Аналитический	0.20	-
122	465711.96	2282832.22	Аналитический	0.20	-
123	465717.97	2282827.57	Картометрический	5.00	-
124	465727.82	2282862.58	Картометрический	5.00	-
125	465732.41	2282889.44	Картометрический	5.00	-
126	465593.17	2282921.46	Аналитический	0.20	-
127	465485.47	2282697.40	Аналитический	0.20	-
128	465483.81	2282689.90	Аналитический	0.20	-
129	465481.69	2282680.17	Аналитический	0.20	-
130	465491.41	2282676.27	Аналитический	0.20	-
131	465519.04	2282662.20	Аналитический	0.20	-
132	465591.63	2282625.83	Аналитический	0.20	-
133	465597.49	2282620.20	Аналитический	0.20	-
134	465602.36	2282617.63	Аналитический	0.20	-
135	465626.79	2282607.10	Аналитический	0.20	-
105	465633.55	2282603.98	Картометрический	5.00	-
136	466199.97	2281147.16	Аналитический	0.30	-
137	466322.88	2281374.35	Аналитический	0.30	-
138	466413.74	2281304.23	Картометрический	5.00	-
139	466463.54	2281393.83	Картометрический	5.00	-
140	466411.29	2281432.49	Картометрический	5.00	-
141	466380.74	2281467.33	Картометрический	5.00	-
142	466335.71	2281509.84	Картометрический	5.00	-
143	466313.40	2281540.04	Картометрический	5.00	-
144	466288.40	2281576.22	Картометрический	5.00	-
145	466108.82	2281665.69	Картометрический	5.00	-
146	466071.43	2281630.07	Картометрический	5.00	-
147	466021.64	2281531.80	Картометрический	5.00	-
148	465960.05	2281552.77	Картометрический	5.00	-
149	465865.64	2281394.72	Аналитический	0.30	-
150	465971.12	2281261.57	Аналитический	0.30	-
136	466199.97	2281147.16	Аналитический	0.30	-

3. Сведения о характерных точках части (частей) границы объекта					
Обозначение характерных точек части границы	Координаты, м		Метод определения координат характерной точки	Средняя квадратическая погрешность положения характерной точки (M), м	Описание обозначения точки на местности (при наличии)
	X	Y			
1	2	3	4	5	6
Часть №					
-	-	-	-	-	-

Таблица 1
План границ объектов



Обозначения условные знаки в обозначении:

- границы структурной зоны
- границы территории границ структуральной зоны

Масштаб 1:500

Заказчиком работ является ООО «Иркутское энергетическое общество»

Получено: *Б.И.К.* 2020 г. 22.05.2020 г.

Место для отрисовки границ объектов, подлежащих изъятию для государственных нужд Иркутской области



ОПИСАНИЕ МЕСТОПОЛОЖЕНИЯ ГРАНИЦ

Зона ритуальных объектов села Октябрьское - СН1/1

(наименование объекта, местоположение границ которого описано
(далее - объект)

Раздел 1

Сведения об объекте		
№ п/п	Характеристики объекта	Описание характеристик
1	2	3
1	Местоположение объекта	Воронежская область, Поворинский муниципальный район, Октябрьское сельское поселение, село Октябрьское
2	Площадь объекта \pm величина погрешности определения площади ($P \pm \Delta P$)	21091 \pm 2541 м ²
3	Иные характеристики объекта	-

Раздел 2

Сведения о местоположении границ объекта					
1. Система координат: МСК - 36, зона 2					
2. Сведения о характерных точках границ объекта					
Обозначение характерных точек границ	Координаты, м		Метод определения координат характерной точки	Средняя квадратическая погрешность положения характерной точки (M _t), м	Описание обозначения точки на местности (при наличии)
	X	Y			
1	2	3	4	5	6
1	465306.92	2283685.77	Картометрический	5.00	-
2	465304.30	2283742.11	Аналитический	0.10	-
3	465299.68	2283833.17	Картометрический	5.00	-
4	465154.03	2283793.42	Картометрический	5.00	-
5	465154.53	2283674.42	Картометрический	5.00	-
6	465164.05	2283663.11	Аналитический	0.10	-
7	465298.89	2283681.47	Аналитический	0.10	-
1	465306.92	2283685.77	Картометрический	5.00	-
3. Сведения о характерных точках части (частей) границы объекта					
Обозначение характерных точек части границы	Координаты, м		Метод определения координат характерной точки	Средняя квадратическая погрешность положения характерной точки (M _t), м	Описание обозначения точки на местности (при наличии)
	X	Y			
1	2	3	4	5	6
Часть №					
-	-	-	-	-	-



Раздел 4

План границ объекта




Масштаб 1:2000

Используемые условные знаки и обозначения :

- | | |
|---|---|
|  | границы территориальной зоны |
|  | характерная точка границ территориальной зоны |

Заместитель руководителя БУВО «Нормативно-проектный центр»

Подпись  А.В. Ромашов Дата « 22 » марта 2021 г.

Место для оттиска печати (при наличии) лица, составившего описание местоположения границ объекта



Приложение № 2
к правилам землепользования и застройки
Октябрьского сельского поселения
Поворинского муниципального района
Воронжской области

СВЕДЕНИЯ О ГРАНИЦАХ ТЕРРИТОРИАЛЬНЫХ ЗОН,
СОДЕРЖАЩИЕ ГРАФИЧЕСКОЕ ОПИСАНИЕ МЕСТОПОЛОЖЕНИЯ
ГРАНИЦ ТЕРРИТОРИАЛЬНЫХ ЗОН, ПЕРЕЧЕНЬ КООРДИНАТ
ХАРАКТЕРНЫХ ТОЧЕК ГРАНИЦ ТЕРРИТОРИАЛЬНЫХ ЗОН
СЕЛА ПОЛЯНА

ОПИСАНИЕ МЕСТОПОЛОЖЕНИЯ ГРАНИЦ

Зона застройки индивидуальными жилыми домами села Поляна - Ж1/2

(наименование объекта, местоположение границ которого описано
(далее - объект)

Раздел 1

Сведения об объекте		
№ п/п	Характеристики объекта	Описание характеристик
1	2	3
1	Местоположение объекта	Воронежская область, Поворинский муниципальный район, Октябрьское сельское поселение, село Поляна
2	Площадь объекта \pm величина погрешности определения площади ($P \pm \Delta P$)	730216 \pm 14954 м ²
3	Иные характеристики объекта	-

Сведения о местоположении границ объекта					
1. Система координат: МСК - 36, зона 2					
2. Сведения о характерных точках границ объекта					
Обозначение характерных точек границ	Координаты, м		Метод определения координат характерной точки	Средняя квадратическая погрешность положения характерной точки (Mt), м	Описание обозначения точки на местности (при наличии)
	X	Y			
1	2	3	4	5	6
1	458912.96	2285885.64	Картометрический	5.00	-
2	458959.04	2285928.90	Аналитический	0.30	-
3	458971.43	2285981.99	Аналитический	0.30	-
4	458926.31	2286135.85	Аналитический	0.30	-
5	458841.93	2286317.89	Аналитический	0.30	-
6	458772.90	2286551.95	Картометрический	5.00	-
7	458786.80	2286639.59	Аналитический	0.30	-
8	458843.48	2286737.58	Аналитический	0.30	-
9	458867.18	2286757.45	Картометрический	5.00	-
10	458837.10	2286890.50	Картометрический	5.00	-
11	458855.75	2286909.84	Картометрический	5.00	-
12	458853.36	2286922.65	Картометрический	5.00	-
13	458831.33	2286935.60	Картометрический	5.00	-
14	458825.88	2286941.66	Картометрический	5.00	-
15	458808.93	2287005.45	Картометрический	5.00	-
16	458780.61	2287110.89	Картометрический	5.00	-
17	458776.01	2287172.02	Картометрический	5.00	-
18	458762.93	2287220.32	Картометрический	5.00	-
19	458744.53	2287315.83	Картометрический	5.00	-
20	458730.85	2287408.80	Картометрический	5.00	-
21	458705.92	2287528.64	Картометрический	5.00	-
22	458691.63	2287575.12	Картометрический	5.00	-
23	458679.53	2287652.59	Картометрический	5.00	-
24	458669.36	2287746.77	Картометрический	5.00	-
25	458657.98	2287793.02	Картометрический	5.00	-
26	458639.34	2287855.24	Картометрический	5.00	-
27	458624.09	2287905.84	Картометрический	5.00	-
28	458601.57	2287949.41	Картометрический	5.00	-
29	458564.77	2287990.09	Картометрический	5.00	-
30	458539.11	2288024.47	Картометрический	5.00	-
31	458520.95	2288043.11	Картометрический	5.00	-
32	458458.49	2288137.29	Картометрический	5.00	-
33	458336.47	2288374.79	Картометрический	5.00	-
34	458327.99	2288376.24	Картометрический	5.00	-
35	458233.45	2288571.02	Картометрический	5.00	-

1	2	3	4	5	6
36	458230.91	2288602.98	Картометрический	5.00	-
37	458236.11	2288630.09	Картометрический	5.00	-
38	458245.92	2288664.35	Картометрический	5.00	-
39	458250.40	2288696.31	Картометрический	5.00	-
40	458262.62	2288731.53	Картометрический	5.00	-
41	458273.04	2288755.26	Картометрический	5.00	-
42	458288.17	2288779.23	Картометрический	5.00	-
43	458316.74	2288796.78	Картометрический	5.00	-
44	458355.71	2288809.85	Картометрический	5.00	-
45	458389.49	2288819.17	Картометрический	5.00	-
46	458421.32	2288828.37	Картометрический	5.00	-
47	458430.40	2288833.94	Картометрический	5.00	-
48	458430.52	2288846.90	Картометрический	5.00	-
49	458424.47	2288909.96	Картометрический	5.00	-
50	458410.07	2289007.41	Картометрический	5.00	-
51	458403.05	2289058.49	Картометрический	5.00	-
52	458396.75	2289065.27	Картометрический	5.00	-
53	458382.47	2289071.57	Картометрический	5.00	-
54	458365.28	2289075.44	Картометрический	5.00	-
55	458347.36	2289078.83	Картометрический	5.00	-
56	458329.45	2289078.83	Картометрический	5.00	-
57	458321.94	2289077.62	Картометрический	5.00	-
58	458293.37	2289060.67	Картометрический	5.00	-
59	458276.42	2289051.47	Картометрический	5.00	-
60	458258.51	2289046.15	Картометрический	5.00	-
61	458229.46	2289035.98	Картометрический	5.00	-
62	458193.47	2289013.54	Аналитический	2.50	-
63	458104.68	2288964.00	Аналитический	2.50	-
64	458102.30	2288969.65	Аналитический	2.50	-
65	458114.62	2289031.58	Аналитический	2.50	-
66	457903.08	2288904.45	Картометрический	5.00	-
67	457920.83	2288872.06	Картометрический	5.00	-
68	457973.34	2288821.16	Картометрический	5.00	-
69	458030.00	2288766.25	Картометрический	5.00	-
70	457972.65	2288728.01	Картометрический	5.00	-
71	457970.00	2288726.25	Картометрический	5.00	-
72	457962.50	2288678.75	Картометрический	5.00	-
73	457972.08	2288652.40	Картометрический	5.00	-
74	457992.50	2288596.25	Картометрический	5.00	-
75	458043.75	2288547.50	Картометрический	5.00	-
76	458070.00	2288488.75	Картометрический	5.00	-
77	458091.25	2288453.75	Картометрический	5.00	-
78	458135.00	2288413.75	Картометрический	5.00	-
79	458148.75	2288368.75	Картометрический	5.00	-
80	458148.75	2288312.50	Картометрический	5.00	-
81	458131.25	2288283.75	Картометрический	5.00	-
82	458071.25	2288247.50	Картометрический	5.00	-
83	458030.00	2288217.50	Картометрический	5.00	-

1	2	3	4	5	6
84	458030.00	2288197.50	Картометрический	5.00	-
85	458051.25	2288161.25	Картометрический	5.00	-
86	458135.00	2288121.25	Картометрический	5.00	-
87	458245.00	2288140.00	Картометрический	5.00	-
88	458307.50	2288120.00	Картометрический	5.00	-
89	458336.25	2288080.00	Картометрический	5.00	-
90	458375.00	2288036.25	Картометрический	5.00	-
91	458423.75	2287996.25	Картометрический	5.00	-
92	458386.25	2287942.50	Картометрический	5.00	-
93	458346.25	2287843.75	Картометрический	5.00	-
94	458355.00	2287812.50	Картометрический	5.00	-
95	458416.25	2287767.50	Картометрический	5.00	-
96	458426.25	2287736.25	Картометрический	5.00	-
97	458372.50	2287671.25	Картометрический	5.00	-
98	458348.75	2287617.50	Картометрический	5.00	-
99	458348.75	2287555.00	Картометрический	5.00	-
100	458348.75	2287500.00	Картометрический	5.00	-
101	458380.00	2287476.25	Картометрический	5.00	-
102	458370.00	2287428.75	Картометрический	5.00	-
103	458441.25	2287335.00	Картометрический	5.00	-
104	458477.50	2287287.50	Картометрический	5.00	-
105	458611.25	2287060.00	Картометрический	5.00	-
106	458683.75	2287017.50	Картометрический	5.00	-
107	458761.25	2286968.75	Картометрический	5.00	-
108	458781.25	2286926.25	Картометрический	5.00	-
109	458773.75	2286830.00	Картометрический	5.00	-
110	458753.75	2286771.25	Картометрический	5.00	-
111	458676.25	2286671.25	Картометрический	5.00	-
112	458637.50	2286607.50	Картометрический	5.00	-
113	458605.00	2286601.25	Картометрический	5.00	-
114	458551.25	2286586.25	Картометрический	5.00	-
115	458466.25	2286531.25	Картометрический	5.00	-
116	458446.25	2286501.25	Картометрический	5.00	-
117	458465.00	2286465.00	Картометрический	5.00	-
118	458512.50	2286426.25	Картометрический	5.00	-
119	458536.25	2286371.25	Картометрический	5.00	-
120	458572.50	2286300.00	Картометрический	5.00	-
121	458611.25	2286265.00	Картометрический	5.00	-
122	458752.50	2286306.25	Картометрический	5.00	-
123	458811.25	2286242.50	Картометрический	5.00	-
124	458840.00	2286151.25	Картометрический	5.00	-
125	458841.73	2286132.97	Картометрический	5.00	-
126	458848.75	2286058.75	Картометрический	5.00	-
127	458880.00	2285946.25	Картометрический	5.00	-
1	458912.96	2285885.64	Картометрический	5.00	-

3. Сведения о характерных точках части (частей) границы объекта					
Обозначение характерных точек части границы	Координаты, м		Метод определения координат характерной точки	Средняя квадратическая погрешность положения характерной точки (M _t), м	Описание обозначения точки на местности (при наличии)
	X	Y			
1	2	3	4	5	6
Часть №					
-	-	-	-	-	-



Аббревиатура и расшифровка
 элементов:

	Границы водной экосистемы
	Границы населенных пунктов
	Границы населенных пунктов
	Границы населенных пунктов

Масштаб: 1:5000
 1:5000

Министерство природных ресурсов и экологии
 Республики Татарстан
 Федеральное государственное бюджетное учреждение
 «Институт географии имени академика
 С.П. Семенова-Тян-Шановского»



**СВЕДЕНИЯ О ГРАНИЦАХ ТЕРРИТОРИАЛЬНЫХ ЗОН,
СОДЕРЖАЩИЕ ГРАФИЧЕСКОЕ ОПИСАНИЕ МЕСТОПОЛОЖЕНИЯ
ГРАНИЦ ТЕРРИТОРИАЛЬНЫХ ЗОН, ПЕРЕЧЕНЬ КООРДИНАТ
ХАРАКТЕРНЫХ ТОЧЕК ГРАНИЦ ТЕРРИТОРИАЛЬНЫХ ЗОН,
РАСПОЛОЖЕННЫХ ЗА ГРАНИЦАМИ НАСЕЛЕННЫХ ПУНКТОВ НА
ТЕРРИТОРИИ ОКТЯБРЬСКОГО СЕЛЬСКОГО ПОСЕЛЕНИЯ**

ОПИСАНИЕ МЕСТОПОЛОЖЕНИЯ ГРАНИЦ

Зона улиц, дорог, инженерной и транспортной инфраструктуры за границами населенных пунктов - ИТ1

(наименование объекта, местоположение границ которого описано
(далее - объект)

Раздел 1

Сведения об объекте		
№ п/п	Характеристики объекта	Описание характеристик
1	2	3
1	Местоположение объекта	Воронежская область, Поворинский муниципальный район, Октябрьское сельское поселение
2	Площадь объекта \pm величина погрешности определения площади ($P \pm \Delta P$)	413952+/11259 м ²
3	Иные характеристики объекта	-

Раздел 2

Сведения о местоположении границ объекта					
1. Система координат: МСК - 36, зона 2					
2. Сведения о характерных точках границ объекта					
Обозначение характерных точек границ	Координаты, м		Метод определения координат характерной точки	Средняя квадратическая погрешность положения характерной точки (M _t), м	Описание обозначения точки на местности (при наличии)
	X	Y			
1	2	3	4	5	6
1	461753.03	2276096.74	Аналитический	1.50	-
2	461757.49	2276103.66	Аналитический	1.50	-
3	461751.55	2276112.90	Аналитический	1.50	-
4	461750.52	2276115.67	Аналитический	1.50	-
5	461750.53	2276118.13	Аналитический	1.50	-
6	461799.19	2276185.59	Аналитический	1.50	-
7	461857.62	2276266.76	Аналитический	1.50	-
8	461916.04	2276347.92	Аналитический	1.50	-
9	461974.44	2276429.08	Аналитический	1.50	-
10	462033.01	2276510.09	Аналитический	1.50	-
11	462091.99	2276590.83	Аналитический	1.50	-
12	462150.77	2276671.79	Аналитический	1.50	-
13	462208.99	2276753.13	Аналитический	1.50	-
14	462210.04	2276754.60	Аналитический	1.50	-
15	462267.36	2276834.31	Аналитический	1.50	-
16	462325.73	2276915.50	Аналитический	1.50	-
17	462336.10	2276929.93	Аналитический	1.50	-
18	462346.93	2276945.41	Аналитический	1.50	-
19	462363.69	2276965.85	Аналитический	1.50	-
20	462384.99	2276996.21	Аналитический	1.50	-
21	462442.55	2277077.97	Аналитический	1.50	-
22	462452.81	2277092.54	Аналитический	1.50	-
23	462499.55	2277160.28	Аналитический	1.50	-
24	462556.33	2277242.60	Аналитический	1.50	-
25	462568.81	2277260.69	Аналитический	1.50	-
26	462613.44	2277324.60	Аналитический	1.50	-
27	462670.70	2277406.59	Аналитический	1.50	-
28	462689.74	2277433.86	Аналитический	1.50	-
29	462727.77	2277488.75	Аналитический	1.50	-
30	462784.73	2277570.95	Аналитический	1.50	-
31	462806.64	2277602.58	Аналитический	1.50	-
32	462819.92	2277623.50	Аналитический	1.50	-
33	462820.86	2277624.84	Аналитический	1.50	-
34	462840.94	2277653.60	Аналитический	1.50	-

1	2	3	4	5	6
35	462898.18	2277735.60	Аналитический	1.50	-
36	462913.40	2277757.41	Аналитический	1.50	-
37	462955.15	2277817.86	Аналитический	1.50	-
38	463000.95	2277884.14	Аналитический	1.50	-
39	463011.97	2277900.18	Картометрический	5.00	-
40	463011.97	2277900.18	Аналитический	1.50	-
41	463015.65	2277902.79	Аналитический	1.50	-
42	463019.42	2277903.86	Аналитический	1.50	-
43	463029.97	2277902.25	Аналитический	1.50	-
44	463033.09	2277906.77	Аналитический	1.50	-
45	463028.24	2277915.17	Аналитический	1.50	-
46	463027.28	2277919.15	Аналитический	1.50	-
47	463028.22	2277923.86	Аналитический	1.50	-
48	463033.55	2277931.62	Аналитический	1.50	-
49	463056.20	2277964.93	Аналитический	1.50	-
50	463068.12	2277983.27	Аналитический	1.50	-
51	463070.94	2277987.63	Аналитический	1.50	-
52	463107.80	2278050.26	Аналитический	1.50	-
53	463118.75	2278070.51	Аналитический	1.50	-
54	463135.39	2278101.31	Аналитический	1.50	-
55	463166.18	2278158.57	Аналитический	1.50	-
56	463213.53	2278246.65	Аналитический	1.50	-
57	463260.20	2278333.45	Аналитический	1.50	-
58	463260.88	2278334.70	Аналитический	1.50	-
59	463308.42	2278422.68	Аналитический	1.50	-
60	463328.70	2278460.20	Аналитический	1.50	-
61	463355.78	2278510.81	Аналитический	1.50	-
62	463365.00	2278528.05	Аналитический	1.50	-
63	463402.59	2278599.24	Аналитический	1.50	-
64	463449.27	2278687.67	Аналитический	1.50	-
65	463451.53	2278691.96	Аналитический	1.50	-
66	463496.15	2278775.97	Аналитический	1.50	-
67	463543.08	2278864.25	Аналитический	1.50	-
68	463590.31	2278952.39	Аналитический	1.50	-
69	463637.49	2279040.56	Аналитический	1.50	-
70	463684.68	2279128.72	Аналитический	1.50	-
71	463705.12	2279166.92	Аналитический	1.50	-
72	463712.64	2279178.87	Аналитический	1.50	-
73	463729.17	2279209.73	Аналитический	1.50	-
74	463732.74	2279216.45	Аналитический	1.50	-
75	463779.76	2279304.70	Аналитический	1.50	-
76	463804.73	2279351.56	Аналитический	1.50	-
77	463826.98	2279392.78	Аналитический	1.50	-
78	463874.47	2279480.78	Аналитический	1.50	-
79	463921.97	2279568.78	Аналитический	1.50	-
80	463969.47	2279656.78	Аналитический	1.50	-

1	2	3	4	5	6
81	464016.97	2279744.77	Аналитический	1.50	-
82	464064.47	2279832.77	Аналитический	1.50	-
83	464111.97	2279920.77	Аналитический	1.50	-
84	464134.44	2279962.40	Аналитический	1.50	-
85	464159.50	2280008.74	Аналитический	1.50	-
86	464179.38	2280045.50	Аналитический	1.50	-
87	464187.95	2280063.44	Аналитический	1.50	-
88	464206.20	2280097.18	Аналитический	1.50	-
89	464244.91	2280168.76	Аналитический	1.50	-
90	464253.73	2280185.21	Аналитический	1.50	-
91	464300.95	2280273.35	Аналитический	1.50	-
92	464319.98	2280308.87	Аналитический	1.50	-
93	464348.33	2280361.37	Аналитический	1.50	-
94	464377.79	2280415.72	Аналитический	1.50	-
95	464381.33	2280419.32	Аналитический	1.50	-
96	464386.18	2280422.24	Аналитический	1.50	-
97	464397.52	2280423.37	Аналитический	1.50	-
98	464401.91	2280430.79	Аналитический	1.50	-
99	464396.79	2280440.37	Аналитический	1.50	-
100	464395.82	2280444.99	Аналитический	1.50	-
101	464396.83	2280450.83	Аналитический	1.50	-
102	464401.27	2280458.99	Аналитический	1.50	-
103	464443.89	2280536.97	Аналитический	1.50	-
104	464490.75	2280621.73	Аналитический	1.50	-
105	464493.42	2280626.96	Аналитический	1.50	-
106	464503.62	2280645.40	Аналитический	1.50	-
107	464540.11	2280712.35	Аналитический	1.50	-
108	464587.97	2280800.15	Аналитический	1.50	-
109	464594.38	2280811.91	Аналитический	1.50	-
110	464636.11	2280887.75	Аналитический	1.50	-
111	464684.31	2280975.37	Аналитический	1.50	-
112	464704.70	2281012.42	Аналитический	1.50	-
113	464711.40	2281026.26	Аналитический	1.50	-
114	464731.82	2281063.37	Аналитический	1.50	-
115	464780.08	2281150.92	Аналитический	1.50	-
116	464828.75	2281238.25	Аналитический	1.50	-
117	464877.42	2281325.60	Аналитический	1.50	-
118	464896.29	2281359.45	Аналитический	1.50	-
119	464908.11	2281376.54	Аналитический	1.50	-
120	464927.86	2281411.98	Аналитический	1.50	-
121	464957.49	2281465.16	Аналитический	1.50	-
122	464976.54	2281499.36	Аналитический	1.50	-
123	465024.96	2281586.87	Аналитический	1.50	-
124	465073.37	2281674.37	Аналитический	1.50	-
125	465121.78	2281761.87	Аналитический	1.50	-
126	465135.57	2281786.80	Аналитический	1.50	-
127	465161.46	2281833.82	Аналитический	1.50	-

1	2	3	4	5	6
128	465165.78	2281841.34	Аналитический	1.50	-
129	465169.37	2281844.38	Аналитический	1.50	-
130	465173.09	2281846.32	Аналитический	1.50	-
131	465183.46	2281846.00	Аналитический	1.50	-
132	465186.53	2281851.50	Аналитический	1.50	-
133	465181.11	2281858.62	Аналитический	1.50	-
134	465180.38	2281862.43	Аналитический	1.50	-
135	465181.15	2281868.05	Аналитический	1.50	-
136	465185.31	2281875.29	Аналитический	1.50	-
137	465200.08	2281901.23	Аналитический	1.50	-
138	465189.08	2281906.15	Аналитический	1.50	-
139	465178.10	2281911.12	Аналитический	1.50	-
140	465164.49	2281887.21	Аналитический	0.30	-
141	465149.45	2281861.07	Аналитический	0.30	-
142	465140.54	2281845.60	Аналитический	0.30	-
143	465132.33	2281830.68	Аналитический	0.30	-
144	465129.51	2281828.61	Аналитический	0.30	-
145	465125.62	2281827.96	Аналитический	0.30	-
146	465116.45	2281829.33	Аналитический	0.30	-
147	465114.19	2281825.34	Аналитический	0.30	-
148	465119.79	2281817.03	Аналитический	0.30	-
149	465120.60	2281813.55	Аналитический	0.30	-
150	465119.94	2281808.19	Аналитический	0.30	-
151	465114.55	2281798.40	Аналитический	0.30	-
152	465100.78	2281773.49	Аналитический	0.30	-
153	465052.37	2281685.99	Аналитический	0.30	-
154	465003.96	2281598.49	Аналитический	0.30	-
155	464955.56	2281511.00	Аналитический	0.30	-
156	464906.90	2281423.66	Аналитический	0.30	-
157	464886.77	2281387.55	Аналитический	0.30	-
158	464879.08	2281369.66	Аналитический	0.30	-
159	464859.96	2281335.34	Аналитический	0.30	-
160	464811.27	2281247.99	Аналитический	0.30	-
161	464762.58	2281160.62	Аналитический	0.30	-
162	464714.30	2281073.01	Аналитический	0.30	-
163	464693.59	2281035.37	Аналитический	0.30	-
164	464685.79	2281022.88	Аналитический	0.30	-
165	464665.39	2280985.79	Аналитический	0.30	-
166	464617.19	2280898.17	Аналитический	0.30	-
167	464575.44	2280822.29	Аналитический	0.30	-
168	464569.01	2280810.49	Аналитический	0.30	-
169	464521.15	2280722.69	Аналитический	0.30	-
170	464484.68	2280655.80	Аналитический	0.30	-
171	464475.15	2280638.56	Аналитический	0.30	-
172	464471.81	2280632.97	Аналитический	0.30	-
173	464424.61	2280547.57	Аналитический	0.30	-
174	464381.95	2280469.53	Аналитический	0.30	-

1	2	3	4	5	6
175	464376.64	2280459.77	Аналитический	0.30	-
176	464328.99	2280371.83	Аналитический	0.30	-
177	464300.60	2280319.29	Аналитический	0.30	-
178	464281.55	2280283.75	Аналитический	0.30	-
179	464234.33	2280195.61	Аналитический	0.30	-
180	464225.53	2280179.18	Аналитический	0.30	-
181	464186.84	2280107.64	Аналитический	0.30	-
182	464168.01	2280072.82	Аналитический	0.30	-
183	464158.33	2280057.02	Аналитический	0.30	-
184	464138.40	2280020.16	Аналитический	0.30	-
185	464113.32	2279973.80	Аналитический	0.30	-
186	464090.85	2279932.17	Аналитический	0.30	-
187	464043.35	2279844.17	Аналитический	0.30	-
188	463995.85	2279756.17	Аналитический	0.30	-
189	463948.35	2279668.18	Аналитический	0.30	-
190	463900.85	2279580.18	Аналитический	0.30	-
191	463853.35	2279492.18	Аналитический	0.30	-
192	463805.86	2279404.18	Аналитический	0.30	-
193	463783.57	2279362.90	Аналитический	0.30	-
194	463758.58	2279315.98	Аналитический	0.30	-
195	463711.56	2279227.73	Аналитический	0.30	-
196	463707.99	2279221.03	Аналитический	0.30	-
197	463691.60	2279190.40	Аналитический	0.30	-
198	463685.34	2279176.58	Аналитический	0.30	-
199	463665.28	2279139.10	Аналитический	0.30	-
200	463618.09	2279050.94	Аналитический	0.30	-
201	463570.91	2278962.77	Аналитический	0.30	-
202	463523.68	2278874.61	Аналитический	0.30	-
203	463476.73	2278786.29	Аналитический	0.30	-
204	463432.09	2278702.26	Аналитический	0.30	-
205	463429.81	2278697.95	Аналитический	0.30	-
206	463383.13	2278609.52	Аналитический	0.30	-
207	463345.58	2278538.37	Аналитический	0.30	-
208	463336.38	2278521.19	Аналитический	0.30	-
209	463309.32	2278470.62	Аналитический	0.30	-
210	463289.06	2278433.14	Аналитический	0.30	-
211	463241.52	2278345.16	Аналитический	0.30	-
212	463240.84	2278343.89	Аналитический	0.30	-
213	463194.15	2278257.07	Аналитический	0.30	-
214	463146.80	2278168.99	Аналитический	0.30	-
215	463116.03	2278111.75	Аналитический	0.30	-
216	463099.39	2278080.97	Аналитический	0.30	-
217	463088.64	2278061.08	Аналитический	0.30	-
218	463052.22	2277999.19	Аналитический	0.30	-
219	463049.66	2277995.25	Аналитический	0.30	-
220	463037.88	2277977.11	Аналитический	0.30	-
221	463015.39	2277944.04	Аналитический	0.30	-

1	2	3	4	5	6
222	463009.66	2277936.52	Аналитический	0.30	-
223	463005.36	2277934.09	Аналитический	0.30	-
224	463000.16	2277932.99	Аналитический	0.30	-
225	462991.13	2277933.76	Аналитический	0.30	-
226	462987.36	2277928.27	Аналитический	0.30	-
227	462989.32	2277918.62	Аналитический	0.30	-
228	462989.47	2277912.32	Аналитический	0.30	-
229	462988.21	2277904.46	Аналитический	0.30	-
230	462982.83	2277896.62	Аналитический	0.30	-
231	462937.05	2277830.36	Аналитический	0.30	-
232	462895.32	2277769.95	Аналитический	0.30	-
233	462880.14	2277748.20	Аналитический	0.30	-
234	462822.90	2277666.20	Аналитический	0.30	-
235	462802.80	2277637.40	Аналитический	0.30	-
236	462801.03	2277634.84	Аналитический	0.30	-
237	462786.04	2277614.97	Аналитический	0.30	-
238	462765.01	2277584.61	Аналитический	0.30	-
239	462708.05	2277502.41	Аналитический	0.30	-
240	462670.04	2277447.56	Аналитический	0.30	-
241	462651.02	2277420.33	Аналитический	0.30	-
242	462593.76	2277338.34	Аналитический	0.30	-
243	462549.09	2277274.37	Аналитический	0.30	-
244	462536.57	2277256.22	Аналитический	0.30	-
245	462479.79	2277173.90	Аналитический	0.30	-
246	462433.13	2277106.26	Аналитический	0.30	-
247	462422.93	2277091.79	Аналитический	0.30	-
248	462365.35	2277010.01	Аналитический	0.30	-
249	462345.28	2276981.41	Аналитический	0.30	-
250	462328.89	2276954.51	Аналитический	0.30	-
251	462319.78	2276941.49	Аналитический	0.30	-
252	462309.49	2276927.18	Аналитический	0.30	-
253	462251.12	2276845.99	Аналитический	0.30	-
254	462193.80	2276766.26	Аналитический	0.30	-
255	462192.73	2276764.77	Аналитический	0.30	-
256	462134.55	2276683.49	Аналитический	0.30	-
257	462075.83	2276602.61	Аналитический	0.30	-
258	462016.83	2276521.85	Аналитический	0.30	-
259	461958.22	2276440.78	Аналитический	0.30	-
260	461899.80	2276359.60	Аналитический	0.30	-
261	461841.38	2276278.44	Аналитический	0.30	-
262	461782.97	2276197.29	Аналитический	0.30	-
263	461721.16	2276113.32	Аналитический	0.30	-
264	461731.02	2276108.18	Аналитический	1.50	-
1	461753.03	2276096.74	Аналитический	1.50	-
265	465877.74	2285689.02	Аналитический	0.30	-
266	465874.25	2285588.22	Аналитический	0.30	-

1	2	3	4	5	6
267	465870.02	2285487.41	Аналитический	0.30	-
268	465865.85	2285387.97	Аналитический	0.30	-
269	465862.74	2285315.60	Аналитический	0.30	-
270	465861.77	2285313.99	Аналитический	0.30	-
271	465859.44	2285312.36	Аналитический	0.30	-
272	465856.42	2285310.96	Аналитический	0.30	-
273	465847.70	2285309.17	Аналитический	0.30	-
274	465847.02	2285300.68	Аналитический	0.30	-
275	465855.60	2285298.23	Аналитический	0.30	-
276	465860.45	2285294.70	Аналитический	0.30	-
277	465861.81	2285292.70	Аналитический	0.30	-
278	465861.71	2285287.71	Аналитический	0.30	-
279	465857.62	2285188.69	Аналитический	0.30	-
280	465856.31	2285156.60	Аналитический	0.30	-
281	465853.53	2285088.56	Аналитический	0.30	-
282	465849.38	2284988.35	Аналитический	0.30	-
283	465845.27	2284888.66	Аналитический	0.30	-
284	465841.14	2284788.71	Аналитический	0.30	-
285	465837.01	2284688.76	Аналитический	0.30	-
286	465832.87	2284588.54	Аналитический	0.30	-
287	465828.78	2284489.23	Аналитический	0.30	-
288	465825.76	2284419.16	Аналитический	0.30	-
289	465823.92	2284389.34	Аналитический	0.30	-
290	465821.03	2284324.41	Аналитический	0.30	-
291	465819.37	2284289.48	Аналитический	0.30	-
292	465814.63	2284189.59	Аналитический	0.30	-
293	465811.37	2284120.79	Аналитический	0.30	-
294	465809.67	2284089.79	Аналитический	0.30	-
295	465804.18	2283989.94	Аналитический	0.30	-
296	465798.69	2283890.10	Аналитический	0.30	-
297	465792.40	2283802.25	Аналитический	0.30	-
298	465790.23	2283777.37	Аналитический	0.30	-
299	465789.69	2283771.18	Аналитический	0.30	-
300	465801.72	2283771.18	Аналитический	0.30	-
301	465813.74	2283771.02	Аналитический	0.30	-
302	465814.67	2283803.60	Аналитический	0.30	-
303	465818.65	2283888.98	Аналитический	0.30	-
304	465819.74	2283908.72	Аналитический	0.30	-
305	465824.14	2283988.84	Аналитический	0.30	-
306	465829.63	2284088.69	Аналитический	0.30	-
307	465831.35	2284119.77	Аналитический	0.30	-
308	465834.61	2284188.65	Аналитический	0.30	-
309	465839.35	2284288.54	Аналитический	0.30	-
310	465841.01	2284323.49	Аналитический	0.30	-
311	465843.90	2284388.46	Аналитический	0.30	-
312	465845.45	2284418.66	Аналитический	0.30	-
313	465848.78	2284489.01	Аналитический	0.30	-

1	2	3	4	5	6
314	465852.87	2284588.32	Аналитический	0.30	-
315	465857.01	2284688.54	Аналитический	0.30	-
316	465861.14	2284788.49	Аналитический	0.30	-
317	465865.27	2284888.44	Аналитический	0.30	-
318	465869.38	2284988.13	Аналитический	0.30	-
319	465873.53	2285088.34	Аналитический	0.30	-
320	465876.31	2285156.30	Аналитический	0.30	-
321	465877.62	2285188.31	Аналитический	0.30	-
322	465881.71	2285287.33	Аналитический	0.30	-
323	465882.62	2285310.39	Аналитический	0.30	-
324	465885.85	2285387.47	Аналитический	0.30	-
325	465890.02	2285486.91	Аналитический	0.30	-
326	465894.25	2285587.72	Аналитический	0.30	-
327	465897.74	2285688.52	Аналитический	0.30	-
328	465898.67	2285715.51	Аналитический	0.30	-
329	465901.61	2285787.02	Аналитический	0.30	-
330	465906.11	2285886.96	Аналитический	0.30	-
331	465909.82	2285986.09	Аналитический	0.30	-
332	465910.11	2285994.06	Аналитический	0.30	-
333	465913.90	2286062.82	Картометрический	5.00	-
334	465914.96	2286086.44	Картометрический	5.00	-
335	465918.05	2286156.10	Картометрический	5.00	-
336	465919.39	2286186.33	Картометрический	5.00	-
337	465921.56	2286224.23	Аналитический	0.30	-
338	465922.91	2286245.00	Аналитический	0.30	-
339	465924.47	2286276.84	Аналитический	0.30	-
340	465924.96	2286290.89	Аналитический	0.30	-
341	465925.61	2286327.42	Аналитический	0.30	-
342	465923.59	2286377.34	Аналитический	0.30	-
343	465916.96	2286471.78	Аналитический	0.30	-
344	465914.36	2286494.76	Аналитический	0.30	-
345	465903.55	2286590.59	Аналитический	0.30	-
346	465902.89	2286596.49	Аналитический	0.30	-
347	465888.46	2286694.22	Аналитический	0.30	-
348	465881.13	2286743.89	Аналитический	0.30	-
349	465874.16	2286793.26	Аналитический	0.30	-
350	465860.14	2286890.73	Аналитический	0.30	-
351	465846.89	2286989.53	Аналитический	0.30	-
352	465831.67	2287087.71	Аналитический	0.30	-
353	465827.19	2287120.63	Аналитический	0.30	-
354	465824.46	2287140.38	Аналитический	0.30	-
355	465818.21	2287181.27	Аналитический	0.30	-
356	465816.52	2287192.13	Аналитический	0.30	-
357	465802.96	2287289.07	Аналитический	0.30	-
358	465789.32	2287386.62	Аналитический	0.30	-
359	465777.38	2287472.12	Аналитический	0.30	-
360	465776.94	2287475.09	Аналитический	0.30	-

1	2	3	4	5	6
361	465762.84	2287579.38	Аналитический	0.30	-
362	465759.02	2287607.66	Аналитический	0.30	-
363	465750.60	2287678.03	Аналитический	0.30	-
364	465746.97	2287712.70	Аналитический	0.30	-
365	465748.39	2287714.87	Аналитический	0.30	-
366	465753.61	2287718.31	Аналитический	0.30	-
367	465759.68	2287719.81	Аналитический	0.30	-
368	465758.84	2287728.40	Аналитический	0.30	-
369	465751.93	2287728.31	Аналитический	0.30	-
370	465746.49	2287730.62	Аналитический	0.30	-
371	465744.53	2287732.28	Аналитический	0.30	-
372	465741.68	2287771.34	Аналитический	0.30	-
373	465739.02	2287807.60	Аналитический	0.30	-
374	465735.78	2287872.06	Аналитический	0.30	-
375	465730.78	2287974.96	Аналитический	0.30	-
376	465729.92	2288010.03	Аналитический	0.30	-
377	465731.31	2288032.18	Аналитический	0.30	-
378	465730.22	2288073.95	Аналитический	0.30	-
379	465728.73	2288172.31	Аналитический	0.30	-
380	465727.01	2288261.45	Аналитический	0.30	-
381	465725.17	2288369.01	Аналитический	0.30	-
382	465723.63	2288417.17	Аналитический	0.30	-
383	465722.38	2288439.23	Аналитический	0.30	-
384	465720.11	2288474.65	Аналитический	0.30	-
385	465718.51	2288574.57	Аналитический	0.30	-
386	465716.85	2288676.81	Аналитический	0.30	-
387	465715.88	2288716.65	Аналитический	0.30	-
388	465714.79	2288775.57	Аналитический	0.30	-
389	465712.92	2288877.09	Аналитический	0.30	-
390	465711.43	2288958.00	Аналитический	0.30	-
391	465709.35	2289072.89	Аналитический	0.30	-
392	465709.20	2289097.00	Аналитический	0.30	-
393	465710.47	2289126.74	Аналитический	0.30	-
394	465709.72	2289173.04	Аналитический	0.30	-
395	465708.01	2289271.13	Аналитический	0.30	-
396	465706.26	2289371.24	Аналитический	0.30	-
397	465705.71	2289412.77	Аналитический	0.30	-
398	465704.63	2289441.47	Аналитический	0.30	-
399	465703.28	2289466.01	Аналитический	0.30	-
400	465702.79	2289491.08	Аналитический	0.30	-
401	465700.50	2289574.95	Аналитический	0.30	-
402	465698.58	2289676.95	Аналитический	0.30	-
403	465696.70	2289776.87	Аналитический	0.30	-
404	465695.33	2289874.93	Аналитический	0.30	-
405	465693.92	2289947.70	Аналитический	0.30	-
406	465695.96	2289950.87	Аналитический	0.30	-
407	465700.79	2289952.00	Аналитический	0.30	-

1	2	3	4	5	6
408	465705.38	2289952.87	Аналитический	0.30	-
409	465705.13	2289962.81	Аналитический	0.30	-
410	465700.16	2289963.18	Аналитический	0.30	-
411	465695.81	2289964.82	Аналитический	0.30	-
412	465693.25	2289968.27	Аналитический	0.30	-
413	465692.99	2289976.07	Аналитический	0.30	-
414	465690.71	2290074.40	Аналитический	0.30	-
415	465688.83	2290173.55	Аналитический	0.30	-
416	465685.97	2290278.91	Аналитический	0.30	-
417	465682.89	2290374.85	Аналитический	0.30	-
418	465680.69	2290454.86	Аналитический	0.30	-
419	465678.11	2290543.77	Аналитический	0.30	-
420	465674.48	2290678.80	Аналитический	0.30	-
421	465671.92	2290773.97	Аналитический	0.30	-
422	465669.46	2290865.76	Аналитический	0.30	-
423	465666.63	2290970.99	Аналитический	0.30	-
424	465663.80	2291076.34	Аналитический	0.30	-
425	465661.72	2291176.01	Аналитический	0.30	-
426	465659.89	2291222.66	Аналитический	0.30	-
427	465658.78	2291271.49	Аналитический	0.30	-
428	465656.01	2291361.69	Аналитический	0.30	-
429	465652.49	2291476.03	Аналитический	0.30	-
430	465649.28	2291580.27	Аналитический	0.30	-
431	465646.34	2291675.91	Аналитический	0.30	-
432	465643.29	2291775.21	Аналитический	0.30	-
433	465640.19	2291875.54	Аналитический	0.30	-
434	465637.11	2291976.33	Аналитический	0.30	-
435	465634.61	2292057.58	Аналитический	0.30	-
436	465633.61	2292080.77	Аналитический	0.30	-
437	465629.62	2292174.01	Аналитический	0.30	-
438	465627.06	2292272.69	Аналитический	0.30	-
439	465624.31	2292370.46	Аналитический	0.30	-
440	465624.34	2292370.46	Аналитический	0.30	-
441	465624.11	2292377.58	Аналитический	0.30	-
442	465628.08	2292395.60	Аналитический	0.30	-
443	465636.93	2292422.31	Аналитический	0.30	-
444	465648.79	2292456.73	Аналитический	0.30	-
445	465652.54	2292489.52	Аналитический	0.30	-
446	465642.10	2292531.31	Аналитический	0.30	-
447	465628.41	2292560.78	Аналитический	0.30	-
448	465623.64	2292587.97	Аналитический	0.30	-
449	465616.42	2292638.57	Аналитический	0.30	-
450	465620.65	2292746.22	Аналитический	0.30	-
451	465626.52	2292839.86	Аналитический	0.30	-
452	465630.93	2292861.79	Аналитический	0.30	-
453	465640.78	2292882.68	Аналитический	0.30	-
454	465652.66	2292894.78	Аналитический	0.30	-

1	2	3	4	5	6
455	465666.62	2292906.71	Аналитический	0.30	-
456	465681.86	2292916.41	Аналитический	0.30	-
457	465702.71	2292923.78	Аналитический	0.30	-
458	465727.90	2292929.65	Аналитический	0.30	-
459	465753.39	2292931.07	Аналитический	0.30	-
460	465772.83	2292926.54	Аналитический	0.30	-
461	465801.05	2292914.96	Аналитический	0.30	-
462	465819.47	2292904.21	Аналитический	0.30	-
463	465868.78	2292875.50	Аналитический	0.30	-
464	465874.56	2292861.02	Аналитический	0.30	-
465	465886.09	2292854.45	Аналитический	0.30	-
466	465902.92	2292855.90	Аналитический	0.30	-
467	465951.09	2292829.63	Аналитический	0.30	-
468	465981.14	2292814.89	Аналитический	0.30	-
469	466112.97	2292732.55	Аналитический	0.30	-
470	466115.33	2292727.25	Аналитический	0.30	-
471	466118.84	2292725.26	Аналитический	0.30	-
472	466125.07	2292725.57	Аналитический	0.30	-
473	466275.38	2292640.60	Аналитический	0.30	-
474	466771.11	2292359.36	Аналитический	0.30	-
475	466996.24	2292225.86	Аналитический	0.30	-
476	467154.26	2292136.34	Аналитический	0.30	-
477	467152.99	2292169.87	Аналитический	0.30	-
478	467012.87	2292252.28	Аналитический	0.30	-
479	466559.46	2292508.32	Аналитический	0.30	-
480	466285.91	2292667.11	Аналитический	0.30	-
481	466143.23	2292748.02	Аналитический	0.30	-
482	466137.79	2292757.83	Аналитический	0.30	-
483	466133.90	2292759.66	Аналитический	0.30	-
484	466122.38	2292758.97	Аналитический	0.30	-
485	465990.39	2292831.25	Аналитический	0.30	-
486	465975.17	2292840.33	Аналитический	0.30	-
487	465908.77	2292881.93	Аналитический	0.30	-
488	465752.20	2292972.96	Аналитический	0.30	-
489	465698.12	2293008.87	Аналитический	0.30	-
490	465677.28	2293027.39	Аналитический	0.30	-
491	465590.67	2293067.71	Аналитический	0.30	-
492	465587.88	2293033.52	Аналитический	0.30	-
493	465592.39	2292616.29	Аналитический	0.30	-
494	465595.13	2292580.19	Аналитический	0.30	-
495	465593.12	2292565.79	Аналитический	0.30	-
496	465583.84	2292545.07	Аналитический	0.30	-
497	465569.19	2292513.90	Аналитический	0.30	-
498	465566.70	2292482.47	Аналитический	0.30	-
499	465569.88	2292461.20	Аналитический	0.30	-
500	465578.02	2292430.98	Аналитический	0.30	-
501	465585.69	2292411.95	Аналитический	0.30	-

1	2	3	4	5	6
502	465597.71	2292379.32	Аналитический	0.30	-
503	465602.21	2292369.63	Аналитический	0.30	-
504	465605.08	2292271.73	Аналитический	0.30	-
505	465607.64	2292172.93	Аналитический	0.30	-
506	465611.65	2292079.61	Аналитический	0.30	-
507	465612.63	2292056.50	Аналитический	0.30	-
508	465615.13	2291975.35	Аналитический	0.30	-
509	465618.21	2291874.56	Аналитический	0.30	-
510	465621.31	2291774.23	Аналитический	0.30	-
511	465624.36	2291674.93	Аналитический	0.30	-
512	465627.30	2291579.29	Аналитический	0.30	-
513	465630.51	2291475.05	Аналитический	0.30	-
514	465634.03	2291360.71	Аналитический	0.30	-
515	465636.80	2291270.57	Аналитический	0.30	-
516	465637.67	2291225.02	Аналитический	0.30	-
517	465636.62	2291222.94	Аналитический	0.30	-
518	465631.58	2291218.62	Аналитический	0.30	-
519	465625.06	2291216.24	Аналитический	0.30	-
520	465625.30	2291206.85	Аналитический	0.30	-
521	465632.15	2291205.16	Аналитический	0.30	-
522	465637.17	2291201.20	Аналитический	0.30	-
523	465638.86	2291198.86	Аналитический	0.30	-
524	465639.74	2291175.11	Аналитический	0.30	-
525	465641.82	2291075.44	Аналитический	0.30	-
526	465644.65	2290970.09	Аналитический	0.30	-
527	465647.48	2290864.86	Аналитический	0.30	-
528	465649.94	2290773.07	Аналитический	0.30	-
529	465652.50	2290677.90	Аналитический	0.30	-
530	465656.13	2290542.85	Аналитический	0.30	-
531	465658.71	2290453.92	Аналитический	0.30	-
532	465660.90	2290373.98	Аналитический	0.30	-
533	465663.99	2290278.05	Аналитический	0.30	-
534	465666.85	2290172.69	Аналитический	0.30	-
535	465668.73	2290073.54	Аналитический	0.30	-
536	465671.01	2289975.29	Аналитический	0.30	-
537	465671.33	2289963.62	Аналитический	0.30	-
538	465669.33	2289960.69	Аналитический	0.30	-
539	465664.72	2289958.37	Аналитический	0.30	-
540	465659.14	2289957.67	Аналитический	0.30	-
541	465659.14	2289949.59	Аналитический	0.30	-
542	465666.45	2289948.47	Аналитический	0.30	-
543	465670.03	2289946.48	Аналитический	0.30	-
544	465671.95	2289944.28	Аналитический	0.30	-
545	465673.35	2289874.21	Аналитический	0.30	-
546	465674.72	2289776.15	Аналитический	0.30	-
547	465676.60	2289676.23	Аналитический	0.30	-
548	465678.52	2289574.13	Аналитический	0.30	-

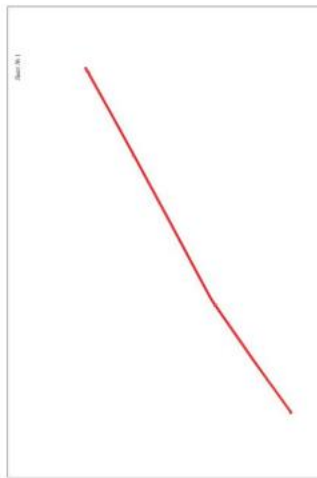
1	2	3	4	5	6
549	465680.81	2289490.26	Аналитический	0.30	-
550	465681.30	2289465.28	Аналитический	0.30	-
551	465682.13	2289422.48	Аналитический	0.30	-
552	465683.03	2289370.48	Аналитический	0.30	-
553	465684.78	2289270.37	Аналитический	0.30	-
554	465686.49	2289172.30	Аналитический	0.30	-
555	465687.52	2289117.35	Аналитический	0.30	-
556	465688.37	2289072.20	Аналитический	0.30	-
557	465690.45	2288957.31	Аналитический	0.30	-
558	465691.94	2288876.40	Аналитический	0.30	-
559	465693.81	2288774.88	Аналитический	0.30	-
560	465694.87	2288715.10	Аналитический	0.30	-
561	465692.07	2288713.03	Аналитический	0.30	-
562	465687.68	2288711.77	Аналитический	0.30	-
563	465682.08	2288711.03	Аналитический	0.30	-
564	465681.89	2288702.99	Аналитический	0.30	-
565	465687.96	2288701.59	Аналитический	0.30	-
566	465692.89	2288699.95	Аналитический	0.30	-
567	465695.50	2288697.05	Аналитический	0.30	-
568	465695.87	2288676.14	Аналитический	0.30	-
569	465697.52	2288573.90	Аналитический	0.30	-
570	465699.13	2288473.98	Аналитический	0.30	-
571	465699.99	2288423.84	Аналитический	0.30	-
572	465700.94	2288368.24	Аналитический	0.30	-
573	465702.78	2288260.66	Аналитический	0.30	-
574	465704.50	2288171.50	Аналитический	0.30	-
575	465705.99	2288073.14	Аналитический	0.30	-
576	465707.30	2288024.93	Аналитический	0.30	-
577	465708.63	2287973.86	Аналитический	0.30	-
578	465713.82	2287870.64	Аналитический	0.30	-
579	465717.08	2287805.90	Аналитический	0.30	-
580	465719.76	2287769.36	Аналитический	0.30	-
581	465722.81	2287727.82	Аналитический	0.30	-
582	465728.78	2287675.19	Аналитический	0.30	-
583	465737.24	2287604.60	Аналитический	0.30	-
584	465741.08	2287576.12	Аналитический	0.30	-
585	465755.18	2287471.83	Аналитический	0.30	-
586	465755.64	2287468.80	Аналитический	0.30	-
587	465767.58	2287383.26	Аналитический	0.30	-
588	465781.22	2287285.71	Аналитический	0.30	-
589	465794.78	2287188.75	Аналитический	0.30	-
590	465796.47	2287177.89	Аналитический	0.30	-
591	465803.38	2287127.77	Аналитический	0.30	-
592	465809.45	2287084.82	Аналитический	0.30	-
593	465823.31	2286986.55	Аналитический	0.30	-
594	465837.32	2286887.27	Аналитический	0.30	-

1	2	3	4	5	6
595	465850.24	2286790.10	Аналитический	0.30	-
596	465857.17	2286740.12	Аналитический	0.30	-
597	465864.52	2286690.37	Аналитический	0.30	-
598	465878.88	2286593.03	Аналитический	0.30	-
599	465879.50	2286587.54	Аналитический	0.30	-
600	465890.31	2286491.71	Аналитический	0.30	-
601	465892.83	2286469.31	Аналитический	0.30	-
602	465899.41	2286375.56	Аналитический	0.30	-
603	465901.38	2286326.32	Аналитический	0.30	-
604	465901.64	2286288.97	Аналитический	0.30	-
605	465901.73	2286277.04	Аналитический	0.30	-
606	465900.38	2286242.34	Аналитический	0.30	-
607	465901.01	2286227.34	Аналитический	0.30	-
608	465899.40	2286186.83	Аналитический	0.30	-
609	465898.06	2286156.65	Аналитический	0.30	-
610	465894.97	2286087.02	Аналитический	0.30	-
611	465893.93	2286063.52	Аналитический	0.30	-
612	465890.13	2285994.74	Аналитический	0.30	-
613	465889.82	2285986.63	Аналитический	0.30	-
614	465886.11	2285887.50	Аналитический	0.30	-
615	465881.61	2285787.56	Аналитический	0.30	-
616	465878.67	2285716.03	Аналитический	0.30	-
265	465877.74	2285689.02	Аналитический	0.30	-
617	465605.72	2292796.20	Аналитический	0.30	-
618	465610.87	2292842.02	Аналитический	0.30	-
619	465618.16	2292866.80	Аналитический	0.30	-
620	465627.91	2292889.94	Аналитический	0.30	-
621	465641.42	2292906.34	Аналитический	0.30	-
622	465656.18	2292918.63	Аналитический	0.30	-
623	465677.80	2292926.71	Аналитический	0.30	-
624	465698.98	2292934.69	Аналитический	0.30	-
625	465727.51	2292940.23	Аналитический	0.30	-
626	465752.96	2292942.14	Аналитический	0.30	-
627	465760.84	2292941.36	Аналитический	0.30	-
628	465591.98	2293033.26	Аналитический	0.30	-
629	465596.25	2293022.21	Аналитический	0.30	-
630	465599.19	2293008.37	Аналитический	0.30	-
631	465606.18	2292872.69	Аналитический	0.30	-
632	465606.50	2292842.15	Аналитический	0.30	-
617	465605.72	2292796.20	Аналитический	0.30	-

3. Сведения о характерных точках части (частей) границы объекта					
Обозначение характерных точек части границы	Координаты, м		Метод определения координат характерной точки	Средняя квадратическая погрешность положения характерной точки (M), м	Описание обозначения точки на местности (при наличии)
	X	Y			
1	2	3	4	5	6
Часть №					
-	-	-	-	-	-

Рисунок 4

История развития
 Числа поименования в языке (язык, язык, язык)



Информация об издании и об авторе:
 Издание: 2019 г.
 Автор: [Имя Фамилия Инициалы]

Издатель: [Имя]

Информация об издании и об авторе:
 Издание: 2019 г.
 Автор: [Имя Фамилия Инициалы]



ОПИСАНИЕ МЕСТОПОЛОЖЕНИЯ ГРАНИЦ

Зона сельскохозяйственного производства за границами населенных пунктов - СХ2

(наименование объекта, местоположение границ которого описано
(далее - объект)

Раздел 1

Сведения об объекте		
№ п/п	Характеристики объекта	Описание характеристик
1	2	3
1	Местоположение объекта	Воронежская область, Поворинский муниципальный район, Октябрьское сельское поселение
2	Площадь объекта \pm величина погрешности определения площади ($P \pm \Delta P$)	232727+/8442 м ²
3	Иные характеристики объекта	-

Раздел 2

Сведения о местоположении границ объекта

1. Система координат: МСК - 36, зона 2

2. Сведения о характерных точках границ объекта

Обозначение характерных точек границ	Координаты, м		Метод определения координат характерной точки	Средняя квадратическая погрешность положения характерной точки (Mt), м	Описание обозначения точки на местности (при наличии)
	X	Y			
1	2	3	4	5	6
1	463093.57	2282515.63	Картометрический	5.00	-
2	463101.32	2282526.28	Картометрический	5.00	-
3	463096.24	2282564.29	Картометрический	5.00	-
4	463100.35	2282636.19	Картометрический	5.00	-
5	463086.80	2282669.36	Картометрический	5.00	-
6	463088.73	2282676.62	Картометрический	5.00	-
7	463077.03	2282739.92	Аналитический	1.00	-
8	463043.20	2282768.68	Аналитический	2.50	-
9	462731.62	2282972.50	Аналитический	2.50	-
10	462417.13	2282910.50	Аналитический	2.50	-
11	462376.51	2282873.03	Аналитический	2.50	-
12	462376.82	2282859.87	Аналитический	2.50	-
13	462425.86	2282644.92	Аналитический	2.50	-
14	462471.94	2282537.60	Аналитический	2.50	-
15	462575.56	2282548.61	Аналитический	2.50	-
16	462638.11	2282557.03	Аналитический	2.50	-
17	462811.81	2282591.78	Аналитический	2.50	-
18	462871.53	2282544.92	Аналитический	2.50	-
19	462884.40	2282531.94	Картометрический	5.00	-
20	462853.91	2282571.57	Картометрический	5.00	-
21	462866.48	2282588.26	Картометрический	5.00	-
22	462904.25	2282564.05	Картометрический	5.00	-
23	462930.88	2282543.71	Картометрический	5.00	-
24	462969.37	2282528.46	Картометрический	5.00	-
25	463004.00	2282526.52	Картометрический	5.00	-
1	463093.57	2282515.63	Картометрический	5.00	-

3. Сведения о характерных точках части (частей) границы объекта					
Обозначение характерных точек части границы	Координаты, м		Метод определения координат характерной точки	Средняя квадратическая погрешность положения характерной точки (M _t), м	Описание обозначения точки на местности (при наличии)
	X	Y			
1	2	3	4	5	6
Часть №					
-	-	-	-	-	-

Раздел 4
План границ объекта



Масштаб 1:5000

Используемые условные знаки и обозначения:




границы территориальной зоны



•1 характеристическая точка границ территориальной зоны

Заместитель руководителя БУНО «Нормативно-проектный центр»

Подпись  А.В. Романов Дата « 22 » марта 2021 г.

Место для оттиска печати (или выдержки) листа, составившего описание местоположения границ объекта

