Правовое управление правительства
Воронежской области
ЗАРЕГИСТРИРОВАНО
«02» 11 2021.
Регистрационный номер № 991

ДЕПАРТАМЕНТ АРХИТЕКТУРЫ И ГРАДОСТРОИТЕЛЬСТВА ВОРОНЕЖСКОЙ ОБЛАСТИ

ПРИКАЗ

12.10.2021 № 45-01-04/1115

г. Воронеж

Об утверждении правил землепользования и застройки Скляевского сельского поселения Рамонского муниципального района Воронежской области

В соответствии с Градостроительным кодексом Российской Федерации, Федеральным законом от 06.10.2003 № 131-ФЗ «Об общих принципах организации местного самоуправления в Российской Федерации», Законами Воронежской области от 07.07.2006 № 61-ОЗ «О регулировании градостроительной деятельности в Воронежской области», от 20.12.2018 № 173-ОЗ «О перераспределении полномочий по утверждению правил землепользования и застройки между органами местного самоуправления поселений Воронежской области, городского округа город Нововоронеж, Борисоглебского городского округа и исполнительными органами государственной власти Воронежской области», постановлением правительства Воронежской области от 31.12.2014 № 1240 «Об утверждении Положения о департаменте архитектуры и градостроительства Воронежской области», на основании приказа департамента архитектуры и градостроительства Воронежской области от 01.03.2019 № 45-01-04/27 «О подготовке проектов правил землепользования и застройки поселений Аннинского, Бобровского, Верхнемамонского, Верхнехавского,

Воробьёвского, Каширского, Лискинского, Новоусманского, Ольховатского, Павловского, Панинского, Подгоренского, Рамонского, Семилукского и Хохольского муниципальных районов и городского округа город Нововоронеж Воронежской области», с учетом заключения о результатах публичных слушаний от 26.02.2021

п р и к а з ы в а ю:

1. Утвердить прилагаемые правила землепользования и застройки Скляевского сельского поселения Рамонского муниципального района Воронежской области.

2. Признать утратившими силу следующие решения Совета народных депутатов Скляевского сельского поселения Рамонского муниципального района Воронежской области:

- от 25.01.2012 № 75 «Об утверждении правил землепользования и застройки Скляевского сельского поселения Рамонского муниципального района Воронежской области»;

- от 26.02.2016 № 31 «О внесении изменений в правила землепользования и застройки Скляевского сельского поселения Рамонского муниципального района Воронежской области»;

- от 31.10.2016 № 48 «О внесении изменения в правила землепользования и застройки Скляевского сельского поселения Рамонского муниципального района Воронежской области»;

- от 26.12.2017 № 91 «О внесении изменения в правила землепользования и застройки Скляевского сельского поселения Рамонского муниципального района Воронежской области»;

- от 26.11.2018 № 128 «О внесении изменения в правила землепользования и застройки Скляевского сельского поселения Рамонского муниципального района Воронежской области».

3. Контроль исполнения настоящего приказа возложить на заместителя руководителя департамента архитектуры и градостроительства Воронежской области – начальника отдела территориального планирования Беляеву С.М.

Руководитель департамента
архитектуры и градостроительства
Воронежской области

А.А. Еренков

УТВЕРЖДЕНЫ
приказом департамента
архитектуры и градостроительства
Воронежской области
от 12.10.2021 № 45-01-04/1115

ПРАВИЛА ЗЕМЛЕПОЛЬЗОВАНИЯ И ЗАСТРОЙКИ СКЛЯЕВСКОГО СЕЛЬСКОГО ПОСЕЛЕНИЯ РАМОНСКОГО МУНИЦИПАЛЬНОГО РАЙОНА ВОРОНЕЖСКОЙ ОБЛАСТИ

ЧАСТЬ I. ПОРЯДОК ПРИМЕНЕНИЯ ПРАВИЛ ЗЕМЛЕПОЛЬЗОВАНИЯ И ЗАСТРОЙКИ И ВНЕСЕНИЯ В НИХ ИЗМЕНЕНИЙ

Раздел 1. Общие положения

1. Предмет регулирования и цели подготовки правил землепользования и застройки Скляевского сельского поселения Рамонского муниципального района Воронежской области

1. Правила землепользования и застройки Скляевского сельского поселения Рамонского муниципального района Воронежской области (далее – Правила) являются документом градостроительного зонирования, который утверждается нормативным правовым актом департамента архитектуры и градостроительства Воронежской области и в котором устанавливаются территориальные зоны, градостроительные регламенты, порядок применения такого документа и порядок внесения в него изменений.

2. Правила разработаны в соответствии с Градостроительным кодексом Российской Федерации (далее – ГрК РФ), Земельным кодексом Российской Федерации, Федеральным законом от 06.10.2003 № 131-ФЗ «Об общих принципах организации местного самоуправления в Российской Федерации», иными нормативными правовыми актами Российской Федерации, Воронежской области, муниципальными правовыми актами муниципального образования с учетом положений нормативных актов и

документов, определяющих основные направления социально-экономического и градостроительного развития муниципального образования, а также сведений Единого государственного реестра недвижимости, сведений, документов и материалов, содержащихся в государственных информационных системах обеспечения градостроительной деятельности.

3. Правила разработаны в целях:

– создания условий для устойчивого развития территории муниципального образования, сохранения окружающей среды и объектов культурного наследия;

– создания условий для планировки территории муниципального образования;

– обеспечения прав и законных интересов физических и юридических лиц, в том числе правообладателей земельных участков и объектов капитального строительства;

– создания условий для привлечения инвестиций, в том числе путем предоставления возможности выбора наиболее эффективных видов разрешенного использования земельных участков и объектов капитального строительства.

2. Основные понятия, используемые в Правилах

В настоящих Правилах используются основные понятия, установленные законодательством Российской Федерации.

3. Сфера применения Правил

1. Действие настоящих Правил распространяется на всю территорию Скляевского сельского поселения Рамонского муниципального района Воронежской области. Правила обязательны для соблюдения органами государственной власти, органами местного самоуправления, физическими и юридическими лицами, при осуществлении ими градостроительной деятельности на территории Скляевского сельского поселения Рамонского муниципального района Воронежской области.

2. Настоящие Правила применяются наряду с:

– техническими регламентами и иными обязательными требованиями, установленными в соответствии с законодательством в целях обеспечения безопасности жизни и здоровья людей, надежности и безопасности зданий, строений и сооружений, сохранения окружающей природной среды и объектов культурного наследия;

– региональными и местными нормативами градостроительного проектирования.

4. Содержание и порядок применения Правил

1. Правила включают в себя:

1) порядок их применения и внесения изменений в Правила;

2) карту градостроительного зонирования;

3) градостроительные регламенты.

Обязательным приложением к настоящим Правилам являются сведения о границах территориальных зон, которые должны содержать графическое описание местоположения границ территориальных зон, перечень координат характерных точек этих границ в системе координат, используемой для ведения Единого государственного реестра недвижимости.

2. Порядок применения Правил и внесения в них изменений включает в себя положения:

1) о регулировании землепользования и застройки;

2) об изменении видов разрешенного использования земельных участков и объектов капитального строительства физическими и юридическими лицами;

3) о подготовке документации по планировке территории органами местного самоуправления;

4) о проведении общественных обсуждений или публичных слушаний по вопросам землепользования и застройки;

5) о внесении изменений в Правила;

6) о регулировании иных вопросов землепользования и застройки.

5. Использование объектов недвижимости, не соответствующих настоящим Правилам

1. Земельные участки или объекты капитального строительства, виды разрешенного использования, предельные (минимальные и (или) максимальные) размеры и предельные параметры которых не соответствуют градостроительному регламенту, могут использоваться без установления срока приведения их в соответствие с градостроительным регламентом, за исключением случаев, если использование таких земельных участков и объектов капитального строительства опасно для жизни или здоровья человека, для окружающей среды, объектов культурного наследия.

2. Реконструкция указанных в подпункте 1 настоящего пункта объектов капитального строительства может осуществляться только путем приведения таких объектов в соответствие с градостроительным регламентом или путем уменьшения их несоответствия предельным параметрам разрешенного строительства, реконструкции. Изменение видов разрешенного использования указанных земельных участков и объектов капитального строительства может осуществляться путем приведения их в соответствие с видами разрешенного использования земельных участков и объектов капитального строительства, установленными градостроительным регламентом.

3. В случае если использование указанных в подпункте 1 настоящего пункта земельных участков и объектов капитального строительства продолжается и опасно для жизни или здоровья человека, для окружающей среды, объектов культурного наследия, в соответствии с федеральными законами может быть наложен запрет на использование таких земельных участков и объектов.

6. Открытость и доступность информации о землепользовании и застройке

1. Настоящие Правила являются открытыми и общедоступными.

2. Настоящие Правила подлежат опубликованию в порядке, установленном для официального опубликования нормативных правовых актов Воронежской области, и размещению в федеральной государственной информационной системе территориального планирования и в государственной информационной системе обеспечения градостроительной деятельности.

Раздел 2. Положения о регулировании землепользования и застройки

7. Перераспределение полномочий между органами местного самоуправления Скляевского сельского поселения Рамонского муниципального района Воронежской области и департаментом архитектуры и градостроительства Воронежской области

1. На основании Закона Воронежской области от 20.12.2018 № 173-ОЗ «О перераспределении полномочий по утверждению правил землепользования и застройки между органами местного самоуправления поселений Воронежской области, городского округа город Нововоронеж, Борисоглебского городского округа и исполнительными органами государственной власти Воронежской области» (далее – Закон Воронежской области) и в соответствии со статьей 8.2 ГрК РФ, пунктом 6.1 статьи 26.3 Федерального закона от 06.10.1999 № 184-ФЗ «Об общих принципах организации законодательных (представительных) и исполнительных органов государственной власти субъектов Российской Федерации», частью 1.2 статьи 17 Федерального закона от 06.10.2003 № 131-ФЗ «Об общих принципах организации местного самоуправления в Российской Федерации» полномочия по утверждению Правил перераспределены между органами местного самоуправления Скляевского сельского поселения Рамонского муниципального района Воронежской области и департаментом архитектуры и градостроительства Воронежской области (далее – Уполномоченный орган) на срок, установленный Законом Воронежской области.

2. После истечения срока, указанного в Законе Воронежской области, полномочия Уполномоченного органа, предусмотренные настоящими Правилами, осуществляются органами местного самоуправления Скляевского сельского поселения Рамонского муниципального района Воронежской области в соответствии с требованиями ГрК РФ.

8. Полномочия Уполномоченного органа по вопросам землепользования и застройки

1. Полномочия Уполномоченного органа по вопросам землепользования и застройки включают:

1) принятие решений о подготовке проекта Правил, о подготовке проекта о внесении изменений в Правила;

2) утверждение Правил, утверждение внесения изменений в Правила;

3) принятие решений о предоставлении разрешений на условно разрешенный вид использования объектов капитального строительства или земельного участка;

4) принятие решений о предоставлении разрешения на отклонение от предельных параметров разрешенного строительства, реконструкции объектов капитального строительства;

5) иные полномочия в соответствии с действующим законодательством.

9. Комиссия по подготовке проектов Правил

1. Комиссия по подготовке проектов правил землепользования и застройки поселений Воронежской области, городского округа город Нововоронеж, Борисоглебского городского округа (далее – Комиссия) является специально созданным постоянно действующим коллегиальным органом при Уполномоченном органе в целях реализации полномочий, указанных в пункте 8 настоящих Правил, перераспределенных в

соответствии с Законом Воронежской области и обеспечения выполнения задач градостроительного зонирования.

2. Комиссия создается и прекращает свою деятельность приказом Уполномоченного органа.

3. Состав и порядок деятельности Комиссии утверждается приказом Уполномоченного органа.

Раздел 3. Положения об изменении видов разрешенного использования земельных участков и объектов капитального строительства физическими и юридическими лицами

10. Изменение видов разрешенного использования земельных участков и объектов капитального строительства

1. Для каждой из установленных настоящими Правилами территориальных зон могут устанавливаться основные, условно разрешенные и вспомогательные виды разрешенного использования земельных участков и объектов капитального строительства.

2. Изменение одного вида разрешенного использования земельных участков и объектов капитального строительства на другой вид такого использования осуществляется в соответствии с градостроительным регламентом при условии соблюдения требований технических регламентов.

3. Основные и вспомогательные виды разрешенного использования земельных участков и объектов капитального строительства правообладателями земельных участков и объектов капитального строительства, за исключением органов государственной власти, органов местного самоуправления, государственных и муниципальных учреждений, государственных и муниципальных унитарных предприятий, выбираются самостоятельно без дополнительных разрешений и согласования.

4. Решения об изменении одного вида разрешенного использования земельных участков и объектов капитального строительства, расположенных на землях, на которые действие градостроительных регламентов не

распространяется или для которых градостроительные регламенты не устанавливаются, на другой вид такого использования принимаются в соответствии с федеральными законами.

11. Предоставление разрешения на условно разрешенный вид использования земельного участка или объекта капитального строительства

1. Физическое или юридическое лицо, заинтересованное в предоставлении разрешения на условно разрешенный вид использования земельного участка или объекта капитального строительства (далее - разрешение на условно разрешенный вид использования), направляет заявление о предоставлении разрешения на условно разрешенный вид использования в Комиссию. Заявление о предоставлении разрешения на условно разрешенный вид использования может быть направлено в форме электронного документа, подписанного электронной подписью в соответствии с требованиями Федерального закона от 06.04.2011 № 63-ФЗ «Об электронной подписи».

2. Порядок предоставления разрешения на условно разрешенный вид использования земельного участка или объекта капитального строительства определен статьей 39 ГрК РФ.

3. Проект решения о предоставлении разрешения на условно разрешенный вид использования подлежит рассмотрению на общественных обсуждениях или публичных слушаниях, проводимых в порядке, установленном статьей 5.1 ГрК РФ, с учетом положений статьи 39 ГрК РФ.

12. Предоставление разрешения на отклонение от предельных параметров разрешенного строительства, реконструкции объектов капитального строительства

1. Правообладатели земельных участков, размеры которых меньше установленных градостроительным регламентом минимальных размеров земельных участков либо конфигурация, инженерно-геологические или иные характеристики которых неблагоприятны для застройки, вправе обратиться за разрешениями на отклонение от предельных параметров разрешенного

строительства, реконструкции объектов капитального строительства (далее также – разрешение на отклонение от предельных параметров).

2. Правообладатели земельных участков вправе обратиться за разрешениями на отклонение от предельных параметров разрешенного строительства, реконструкции объектов капитального строительства, если такое отклонение необходимо в целях однократного изменения одного или нескольких предельных параметров разрешенного строительства, реконструкции объектов капитального строительства, установленных градостроительным регламентом для конкретной территориальной зоны, не более чем на десять процентов.

3. Порядок предоставления разрешения на отклонение от предельных параметров определен статьей 40 ГрК РФ.

4. Проект решения о предоставлении разрешения на отклонение от предельных параметров подлежит рассмотрению на общественных обсуждениях или публичных слушаниях, проводимых в порядке, установленном статьей 5.1 ГрК РФ, с учетом положений статьи 39 ГрК РФ, за исключением случая, указанного в части 1.1 статьи 40 ГрК РФ.

Раздел 4. Положения о подготовке документации по планировке территории органами местного самоуправления

13. Общие положения о подготовке документации по планировке территории

1. Подготовка документации по планировке территории осуществляется в целях обеспечения устойчивого развития территорий, в том числе выделения элементов планировочной структуры, установления границ земельных участков, установления границ зон планируемого размещения объектов капитального строительства.

2. Подготовка документации по планировке территории осуществляется в соответствии с главой 5 ГрК РФ.

3. Состав и содержание документации по планировке территории определяется ГрК РФ.

Раздел 5. Положения о проведении общественных обсуждений или публичных слушаний по вопросам землепользования и застройки

14. Общие положения о порядке проведения общественных обсуждений или публичных слушаний в сфере градостроительной деятельности

1. В целях соблюдения права человека на благоприятные условия жизнедеятельности, прав и законных интересов правообладателей земельных участков и объектов капитального строительства по проектам правил землепользования и застройки, проектам планировки территории, проектам межевания территории, проектам, предусматривающим внесение изменений в один из указанных утвержденных документов, проектам решений о предоставлении разрешения на условно разрешенный вид использования земельного участка или объекта капитального строительства, проектам решений о предоставлении разрешения на отклонение от предельных параметров разрешенного строительства, реконструкции объектов капитального строительства в соответствии с уставом муниципального образования и (или) нормативным правовым актом представительного органа муниципального образования и с учетом положений ГрК РФ проводятся общественные обсуждения или публичные слушания, за исключением случаев, предусмотренных ГрК РФ и другими федеральными законами.

2. Порядок проведения общественных обсуждений или публичных слушаний определяется ГрК РФ, Уставом Скляевского сельского поселения Рамонского муниципального района Воронежской области и (или) нормативным правовым актом представительного органа муниципального образования.

Раздел 6. Положения о внесении изменений в Правила

15. Основания и порядок внесения изменений в Правила

1. Основания для рассмотрения вопроса о внесении изменений в настоящие Правила предусмотрены статьей 33 ГрК РФ.

2. Внесение изменений в Правила осуществляется в порядке, предусмотренном статьями 31 и 32 ГрК РФ, с учетом особенностей, установленных статьей 33 ГрК РФ.

Раздел 7. Положения о регулировании иных вопросов землепользования и застройки

16. Общие принципы регулирования иных вопросов землепользования и застройки на территории Скляевского сельского поселения Рамонского муниципального района Воронежской области

Иные вопросы землепользования и застройки на территории Скляевского сельского поселения Рамонского муниципального района Воронежской области регулируются законодательством Российской Федерации, Воронежской области, муниципальными правовыми актами Скляевского сельского поселения Рамонского муниципального района Воронежской области.

ЧАСТЬ II. КАРТА ГРАДОСТРОИТЕЛЬНОГО ЗОНИРОВАНИЯ

17. Карта градостроительного зонирования

1. Карта градостроительного зонирования территории Скляевского сельского поселения Рамонского муниципального района Воронежской области.

ПРАВИЛА ЗЕМЛЕПОЛЬЗОВАНИЯ И ЗАСТРОЙКИ

Карта градостроительного зонирования территории Скляевского сельского поселения Рамонского муниципального района Воронежской области

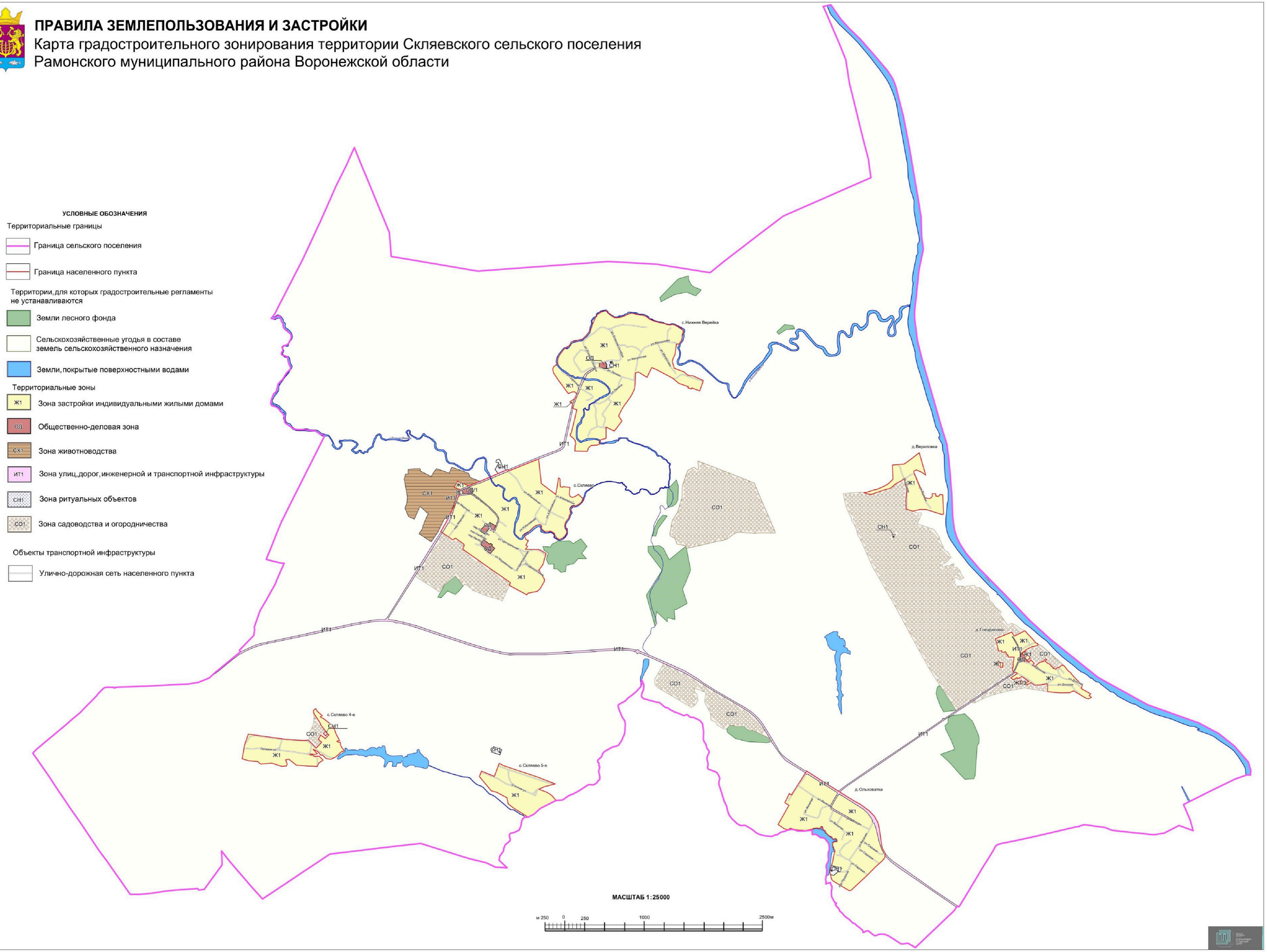

2. Карта градостроительного зонирования с отображением зон с особыми условиями использования территории Скляевского сельского поселения Рамонского муниципального района Воронежской области.

ПРАВИЛА ЗЕМЛЕПОЛЬЗОВАНИЯ И ЗАСТРОЙКИ

Карта градостроительного зонирования с отображением зон с особыми условиями использования территории Скляевского сельского поселения Рамонского муниципального района Воронежской области

Схема с отображением зон ограничений от аэродромов

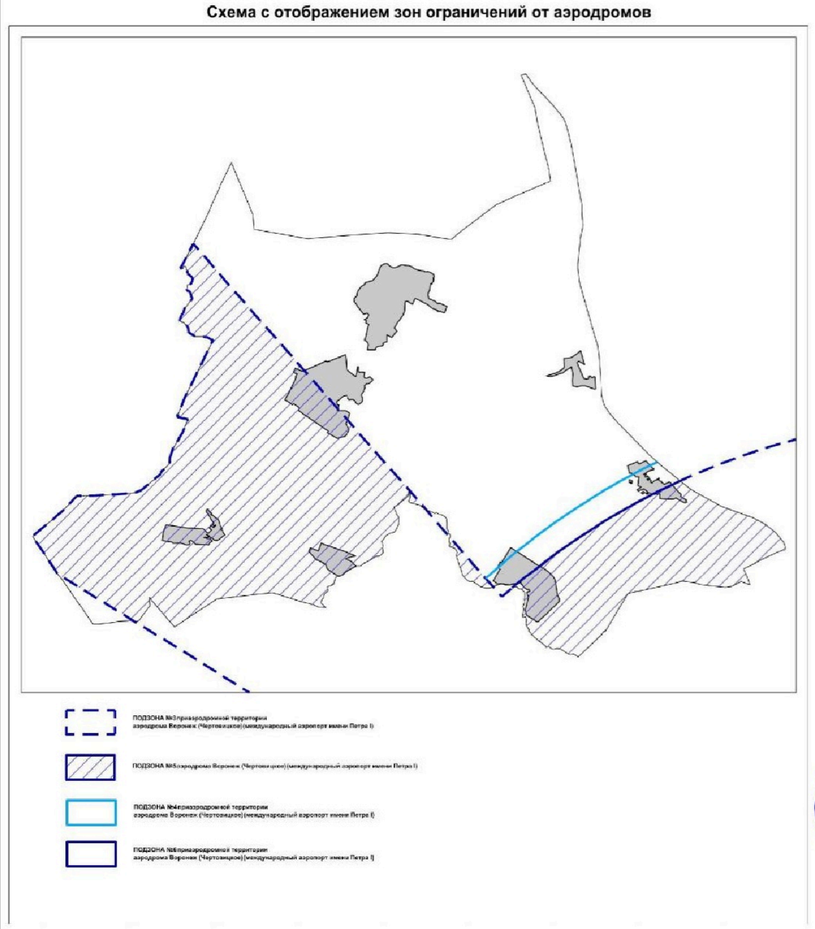

УСЛОВНЫЕ ОБОЗНАЧЕНИЯ

Территориальные границы

- Граница сельского поселения
- Граница населенного пункта

Территории, для которых градостроительные регламенты не устанавливаются

- Земли лесного фонда
- Сельскохозяйственные угодья в составе земель сельскохозяйственного назначения
- Земли, покрытые поверхностными водами

Территориальные зоны

- Зона застройки индивидуальными жилыми домами
- Общественно-деловая зона
- Зона животноводства
- Зона улиц, дорог, инженерной и транспортной инфраструктуры
- Зона ритуальных объектов
- Зона садоводства и огородничества

Зоны с особыми условиями использования территории

- Водоохранная зона
- Рыбоохранная зона
- Прибрежная защитная полоса
- Санитарно-защитная зона
- Защитная зона объекта культурного наследия
- Зона санитарной охраны источников питьевого и хозяйственно-бытового водоснабжения (первый пояс)
- Охранная зона объектов электроэнергетики
- Охранная зона трубопроводов
- Зоны затопления и подтопления

Прочие объекты

- Объект культурного наследия

МАСШТАБ 1:25000

м 250 0 250 1000 2500м

3. Карта градостроительного зонирования с отображением зон приаэродромных территорий Скляевского сельского поселения Рамонского муниципального района Воронежской области.

ПРАВИЛА ЗЕМЛЕПОЛЬЗОВАНИЯ И ЗАСТРОЙКИ

Карта градостроительного зонирования с отображением зон приаэродромных территорий Скляевского сельского поселения Рамонского муниципального района Воронежской области

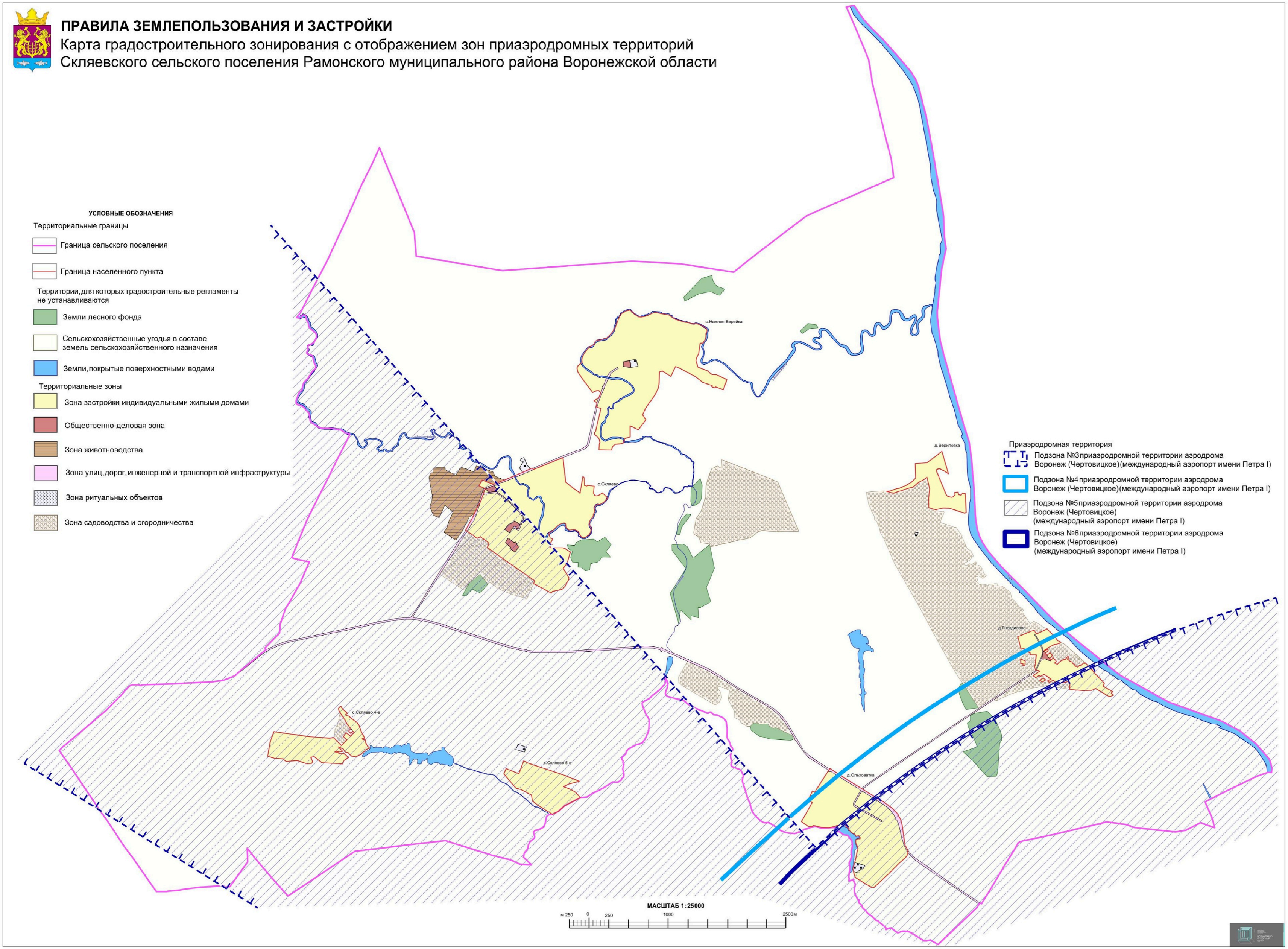

2.1. На территории Скляевского сельского поселения Рамонского муниципального района Воронежской области располагаются следующие объекты культурного наследия:

№ п/п	Наименование объекта культурного наследия	Сведения о границах территории объекта культурного наследия	Сведения о границах защитной зоны объекта культурного наследия	Сведения о границах зоны охраны объекта культурного наследия
1	Братская могила № 44	Не установлена	Установлена приказом управления по охране объектов культурного наследия Воронежской области от 04.12.2019 № 71-01-07/339 «Об утверждении графического описания местоположения границ (с перечнем координат характерных точек этих границ) защитных зон объектов культурного наследия, расположенных на территории Воронежской области» (далее – приказ от 04.12.2019 № 71-01-07/339)	Не установлена
2	Школа земская	Не установлена	Установлена приказом от 04.12.2019 № 71-01-07/339	Не установлена
3	Церковь Вознесения	Не установлена	Установлена приказом от 04.12.2019 № 71-01-07/339	Не установлена

18. Перечень территориальных зон, установленных на карте градостроительного зонирования

1. Порядок установления территориальных зон определен статьей 34 ГрК РФ. На карте градостроительного зонирования установлены следующие виды территориальных зон:

Наименование территориальной зоны	Кодовое обозначение территориальной зоны
Жилые зоны	
Зона застройки индивидуальными жилыми домами	**Ж1**
Общественно-деловые зоны	
Общественно-деловая зона	**ОД**
Зоны инженерной и транспортной инфраструктуры	
Зона улиц, дорог, инженерной и транспортной инфраструктуры	**ИТ1**
Зоны сельскохозяйственного использования	
Зона животноводства	**СХ1**
Зоны специального назначения	
Зона ритуальных объектов	**СН1**
Зоны ведения садоводства для собственных нужд граждан	
Зона садоводства и огородничества	**СО1**

2. Сведения о границах территориальных зон, содержащие графическое описание местоположения границ территориальных зон, перечень координат характерных точек границ территориальных зон села Скляево, являются приложением № 1 к настоящим Правилам.

3. Сведения о границах территориальных зон, содержащие графическое описание местоположения границ территориальных зон, перечень координат характерных точек границ территориальных зон деревни Вериловка, являются приложением № 2 к настоящим Правилам.

4. Сведения о границах территориальных зон, содержащие графическое описание местоположения границ территориальных зон, перечень координат характерных точек границ территориальных зон деревни Гнездилово, являются приложением № 3 к настоящим Правилам.

5. Сведения о границах территориальных зон, содержащие графическое описание местоположения границ территориальных зон, перечень координат характерных точек границ территориальных зон села Нижняя Верейка, являются приложением № 4 к настоящим Правилам.

6. Сведения о границах территориальных зон, содержащие графическое описание местоположения границ территориальных зон, перечень координат

характерных точек границ территориальных зон деревни Ольховатка, являются приложением № 5 к настоящим Правилам.

7. Сведения о границах территориальных зон, содержащие графическое описание местоположения границ территориальных зон, перечень координат характерных точек границ территориальных зон села Скляево 4-е, являются приложением № 6 к настоящим Правилам.

8. Сведения о границах территориальных зон, содержащие графическое описание местоположения границ территориальных зон, перечень координат характерных точек границ территориальных зон села Скляево 5-е, являются приложением № 7 к настоящим Правилам.

9. Сведения о границах территориальных зон, содержащие графическое описание местоположения границ территориальных зон, перечень координат характерных точек границ территориальных зон, расположенных за границами населенных пунктов на территории Скляевского сельского поселения, являются приложением № 8 к настоящим Правилам.

ЧАСТЬ III. ГРАДОСТРОИТЕЛЬНЫЕ РЕГЛАМЕНТЫ

19. Общие положения о градостроительном регламенте

1. Градостроительным регламентом определяется правовой режим земельных участков, равно как всего, что находится над и под поверхностью земельных участков и используется в процессе их застройки и последующей эксплуатации объектов капитального строительства.

2. Действие градостроительного регламента распространяется в равной мере на все земельные участки и объекты капитального строительства, расположенные в пределах границ территориальной зоны, обозначенной на карте градостроительного зонирования.

3. Земли и земельные участки, на которые действие градостроительных регламентов не распространяется или для которых градостроительные регламенты не устанавливаются, определены статьей 36 ГрК РФ.

20. Виды разрешенного использования

1. Разрешенное использование земельных участков и объектов капитального строительства может быть следующих видов:

– основные виды разрешенного использования;

– условно разрешенные виды использования;

– вспомогательные виды разрешенного использования, допустимые только в качестве дополнительных по отношению к основным видам разрешенного использования и условно разрешенным видам использования и осуществляемые совместно с ними.

2. Виды разрешенного использования (далее - ВРИ) земельных участков в настоящих Правилах определяются в соответствии с приказом Федеральной службы государственной регистрации, кадастра и картографии от 10.11.2020 № П/0412 «Об утверждении классификатора видов разрешенного использования земельных участков».

21. Градостроительные регламенты территориальных зон

1 Зона застройки индивидуальными жилыми домами – Ж1

№ п/п	Код ВРИ	Наименование ВРИ	Предельные (минимальные и (или) максимальные) размеры земельных участков, в том числе их площадь, м^2		Максимальный процент застройки в границах земельного участка	Предельное количество этажей или предельная высота зданий, строений, сооружений	Минимальные отступы от границ земельных участков в целях определения мест допустимого размещения зданий, строений, сооружений, за пределами которых запрещено строительство зданий, строений, сооружений
			min	max			
ОСНОВНЫЕ ВИДЫ РАЗРЕШЕННОГО ИСПОЛЬЗОВАНИЯ ЗЕМЕЛЬНЫХ УЧАСТКОВ И ОБЪЕКТОВ КАПИТАЛЬНОГО СТРОИТЕЛЬСТВА							
1	2.1	Для индивидуального жилищного строительства	300	3000	50%	3 этажа	3 метра
2	2.2	Для ведения личного подсобного хозяйства (приусадебный земельный участок)	300	5000	30%	3 этажа	3 метра
	2.3	Блокированная жилая застройка	80	3000	50%	3этажа	3 метра; 0 метров – при примыкании к соседним зданиям
3	1.19	Сенокошение	600	50000	0%	не подлежат установлению	
4	1.20	Выпас сельскохозяйственных животных	300	50000	0%	не подлежат установлению	
5	3.1.1	Предоставление коммунальных услуг	не подлежит установлению	5000	не подлежат установлению		
6	3.2.2	Оказание социальной помощи населению	не подлежат установлению		60%	3 этажа	3 метра
7	3.2.3	Оказание услуг связи	не подлежат установлению		60%	3 этажа	3 метра
8	3.4.1	Амбулаторно-поликлиническое обслуживание	не подлежат установлению			3 этажа	3 метра
9	3.5.1	Дошкольное, начальное и среднее общее образование	не подлежат установлению			4 этажа	3 метра
10	5.1.3	Площадки для занятий спортом	не подлежат установлению				

№ п/п	Код ВРИ	Наименование ВРИ	Предельные (минимальные и (или) максимальные) размеры земельных участков, в том числе их площадь, м^2		Максимальный процент застройки в границах земельного участка	Предельное количество этажей или предельная высота зданий, строений, сооружений	Минимальные отступы от границ земельных участков в целях определения мест допустимого размещения зданий, строений, сооружений, за пределами которых запрещено строительство зданий, строений, сооружений
			min	max			
11	9.3	Историко-культурная деятельность	не подлежат установлению				
12	11.1	Общее пользование водными объектами	не подлежат установлению				
13	12.0.1	Улично-дорожная сеть	не подлежат установлению				
14	12.0.2	Благоустройство территории	не подлежат установлению				
УСЛОВНО РАЗРЕШЕННЫЕ ВИДЫ ИСПОЛЬЗОВАНИЯ ЗЕМЕЛЬНЫХ УЧАСТКОВ И ОБЪЕКТОВ КАПИТАЛЬНОГО СТРОИТЕЛЬСТВА							
15	2.1.1	Малоэтажная многоквартирная жилая застройка	600	не подлежит установлению	45%	4 этажа	6 метров
16	2.7.1	Хранение автотранспорта	не подлежат установлению				
17	3.3	Бытовое обслуживание	200	5000	60%	3 этажа	3 метра
18	3.6.1	Объекты культурно-досуговой деятельности	200	5000	60%	3 этажа	3 метра
19	3.7.1	Осуществление религиозных обрядов	не подлежат установлению				6 метров
20	4.4	Магазины	200	5000	60%	3 этажа	3 метра
21	4.5	Банковская и страховая деятельность	не подлежат установлению		60%	3 этажа	3 метра
22	4.6	Общественное питание	200	5000	50%	3 этажа	3 метра
23	5.1.2	Обеспечение занятий спортом в помещениях	не подлежат установлению		45%	не подлежит установлению	3 метра
24	6.4	Пищевая промышленность	400	5000	50%	15 метров	3 метра
25	6.8	Связь	не подлежат установлению				3 метра
26	8.3	Обеспечение внутреннего правопорядка	не подлежат установлению				3 метра

Ограничения использования земельных участков и объектов капитального строительства, устанавливаемые в соответствии с законодательством Российской Федерации, определяются пунктом 22 настоящих Правил.

2. Общественно-деловая зона – ОД

№ п/п	Код ВРИ	Наименование ВРИ	Предельные (минимальные и (или) максимальные) размеры земельных участков, в том числе их площадь, м^2		Максимальный процент застройки в границах земельного участка	Предельное количество этажей или предельная высота зданий, строений, сооружений	Минимальные отступы от границ земельных участков в целях определения мест допустимого размещения зданий, строений, сооружений, за пределами которых запрещено строительство зданий, строений, сооружений
			min	max			
ОСНОВНЫЕ ВИДЫ РАЗРЕШЕННОГО ИСПОЛЬЗОВАНИЯ ЗЕМЕЛЬНЫХ УЧАСТКОВ И ОБЪЕКТОВ КАПИТАЛЬНОГО СТРОИТЕЛЬСТВА							
1	3.1.1	Предоставление коммунальных услуг	не подлежит установлению	5000	не подлежат установлению		
2	3.1.2	Административные здания организаций, обеспечивающих предоставление коммунальных услуг	не подлежат установлению		60%	не подлежит установлению	3 метра
3	3.2.3	Оказание услуг связи	не подлежат установлению		60%	не подлежат установлению	6 метров
4	3.4.1	Амбулаторно-поликлиническое обслуживание	не подлежат установлению			не подлежат установлению	6 метров
5	3.5.1	Дошкольное, начальное и среднее общее образование	не подлежат установлению			4 этажа	6 метров
6	3.6.1	Объекты культурно-досуговой деятельности	не подлежат установлению		60%	не подлежат установлению	6 метров
7	3.7.1	Осуществление религиозных обрядов	не подлежат установлению				6 метров
8	3.8.1	Государственное управление	не подлежат установлению		60%	не подлежат установлению	6 метров
9	4.1	Деловое управление	не подлежат установлению		50%	не подлежат	6 метров

№ п/п	Код ВРИ	Наименование ВРИ	Предельные (минимальные и (или) максимальные) размеры земельных участков, в том числе их площадь, м^2		Максимальный процент застройки в границах земельного участка	Предельное количество этажей или предельная высота зданий, строений, сооружений	Минимальные отступы от границ земельных участков в целях определения мест допустимого размещения зданий, строений, сооружений, за пределами которых запрещено строительство зданий, строений, сооружений
			min	max			
						установлению	
10	4.4	Магазины	200	не подлежит установлению	60%	не подлежат установлению	6 метров
11	4.6	Общественное питание	400	не подлежит установлению	50%	не подлежат установлению	6 метров
12	5.1.2	Обеспечение занятий спортом в помещениях	не подлежат установлению		45%	не подлежат установлению	6 метров
13	5.1.3	Площадки для занятий спортом	не подлежат установлению				
14	8.3	Обеспечение внутреннего правопорядка	не подлежат установлению				6 метров
15	9.3	Историко-культурная деятельность	не подлежат установлению				
16	12.0.1	Улично-дорожная сеть	не подлежат установлению				
17	12.0.2	Благоустройство территории	не подлежат установлению				
УСЛОВНО РАЗРЕШЕННЫЕ ВИДЫ ИСПОЛЬЗОВАНИЯ ЗЕМЕЛЬНЫХ УЧАСТКОВ И ОБЪЕКТОВ КАПИТАЛЬНОГО СТРОИТЕЛЬСТВА							
18	4.9.1.3	Автомобильные мойки	не подлежат установлению			1 этаж	3 метра
19	6.4	Пищевая промышленность	400	5000	50%	15 метров	3 метра

Ограничения использования земельных участков и объектов капитального строительства, устанавливаемые в соответствии с законодательством Российской Федерации, определяются пунктом 22 настоящих Правил.

3. Зона улиц, дорог, инженерной и транспортной инфраструктуры – ИТ1

№ п/п	Код ВРИ	Наименование ВРИ	Предельные (минимальные и (или) максимальные) размеры земельных участков, в том числе их площадь, м^2		Максимальный процент застройки в границах земельного участка	Предельное количество этажей или предельная высота зданий, строений, сооружений	Минимальные отступы от границ земельных участков в целях определения мест допустимого размещения зданий, строений, сооружений, за пределами которых запрещено строительство зданий, строений, сооружений
			min	max			
ОСНОВНЫЕ ВИДЫ РАЗРЕШЕННОГО ИСПОЛЬЗОВАНИЯ ЗЕМЕЛЬНЫХ УЧАСТКОВ И ОБЪЕКТОВ КАПИТАЛЬНОГО СТРОИТЕЛЬСТВА							
1	7.2.1	Размещение автомобильных дорог	не подлежат установлению				
2	3.1.1	Предоставление коммунальных услуг	не подлежат установлению				
3	12.0.1	Улично-дорожная сеть	не подлежат установлению				
УСЛОВНО РАЗРЕШЕННЫЕ ВИДЫ ИСПОЛЬЗОВАНИЯ ЗЕМЕЛЬНЫХ УЧАСТКОВ И ОБЪЕКТОВ КАПИТАЛЬНОГО СТРОИТЕЛЬСТВА							
4	4.9.1	Объекты дорожного сервиса	не подлежат установлению				

Ограничения использования земельных участков и объектов капитального строительства, устанавливаемые в соответствии с законодательством Российской Федерации, определяются пунктом 22 настоящих Правил.

4. Зона животноводства – СХ1

№ п/п	Код ВРИ	Наименование ВРИ	Предельные (минимальные и (или) максимальные) размеры земельных участков, в том числе их площадь, м^2		Максимальный процент застройки в границах земельного участка	Предельное количество этажей или предельная высота зданий, строений, сооружений	Минимальные отступы от границ земельных участков в целях определения мест допустимого размещения зданий, строений, сооружений, за пределами которых запрещено строительство зданий, строений, сооружений
			min	max			
ОСНОВНЫЕ ВИДЫ РАЗРЕШЕННОГО ИСПОЛЬЗОВАНИЯ ЗЕМЕЛЬНЫХ УЧАСТКОВ И ОБЪЕКТОВ КАПИТАЛЬНОГО СТРОИТЕЛЬСТВА							
1	1.7	Животноводство	не подлежат установлению				
2	1.8	Скотоводство	не подлежат установлению				3 метра
3	1.9	Звероводство	не подлежат установлению				3 метра
4	1.10	Птицеводство	не подлежат установлению				3 метра
5	1.15	Хранение и переработка сельскохозяйственной продукции	не подлежат установлению				3 метра
6	1.19	Сенокошение	не подлежат установлению				
7	1.20	Выпас сельскохозяйственных животных	не подлежат установлению				
8	3.1.1	Предоставление коммунальных услуг	не подлежат установлению				
УСЛОВНО РАЗРЕШЕННЫЕ ВИДЫ ИСПОЛЬЗОВАНИЯ ЗЕМЕЛЬНЫХ УЧАСТКОВ И ОБЪЕКТОВ КАПИТАЛЬНОГО СТРОИТЕЛЬСТВА							
9	4.9.1.1	Заправка транспортных средств	не подлежат установлению			1 этаж	3 метра
10	6.9	Склад	не подлежат установлению		60%	не подлежит установлению	3 метра
11	6.9.1	Складские площадки	не подлежат установлению				

Ограничения использования земельных участков и объектов капитального строительства, устанавливаемые в соответствии с законодательством Российской Федерации, определяются пунктом 22 настоящих Правил.

5. Зона ритуальных объектов - СН1

№ п/п	Код ВРИ	Наименование ВРИ	Предельные (минимальные и (или) максимальные) размеры земельных участков, в том числе их площадь, м^2		Максимальный процент застройки в границах земельного участка	Предельное количество этажей или предельная высота зданий, строений, сооружений	Минимальные отступы от границ земельных участков в целях определения мест допустимого размещения зданий, строений, сооружений, за пределами которых запрещено строительство зданий, строений, сооружений
			min	max			
ОСНОВНЫЕ ВИДЫ РАЗРЕШЕННОГО ИСПОЛЬЗОВАНИЯ ЗЕМЕЛЬНЫХ УЧАСТКОВ И ОБЪЕКТОВ КАПИТАЛЬНОГО СТРОИТЕЛЬСТВА							
1	12.1	Ритуальная деятельность	не подлежит установлению	400000	не подлежат установлению		3 метра
2	3.1.1	Предоставление коммунальных услуг	не подлежат установлению				
УСЛОВНО РАЗРЕШЕННЫЕ ВИДЫ ИСПОЛЬЗОВАНИЯ ЗЕМЕЛЬНЫХ УЧАСТКОВ И ОБЪЕКТОВ КАПИТАЛЬНОГО СТРОИТЕЛЬСТВА							
3	Не установлены						

Ограничения использования земельных участков и объектов капитального строительства, устанавливаемые в соответствии с законодательством Российской Федерации, определяются пунктом 22 настоящих Правил.

6. Зона садоводства и огородничества – СО1

№ п/п	Код ВРИ	Наименование ВРИ	Предельные (минимальные и (или) максимальные) размеры земельных участков, в том числе их площадь, м^2		Максимальный процент застройки в границах земельного участка	Предельное количество этажей или предельная высота зданий, строений, сооружений	Минимальные отступы от границ земельных участков в целях определения мест допустимого размещения зданий, строений, сооружений, за пределами которых запрещено строительство зданий, строений, сооружений
			min	max			
ОСНОВНЫЕ ВИДЫ РАЗРЕШЕННОГО ИСПОЛЬЗОВАНИЯ ЗЕМЕЛЬНЫХ УЧАСТКОВ И ОБЪЕКТОВ КАПИТАЛЬНОГО СТРОИТЕЛЬСТВА							
1	13.0	Земельные участки общего назначения	100	2000	50%	13 метров	3 метра
2	13.1	Ведение огородничества	100	4500	0%	не подлежат установлению	
3	13.2	Ведение садоводства	600	2000	30%	3 этажа /13 метров	3 метра
4	3.1.1	Предоставление коммунальных услуг	не подлежат установлению				
5	4.4	Магазины	200	не подлежат установлению	50%	13 метров	3 метра
УСЛОВНО РАЗРЕШЕННЫЕ ВИДЫ ИСПОЛЬЗОВАНИЯ ЗЕМЕЛЬНЫХ УЧАСТКОВ И ОБЪЕКТОВ КАПИТАЛЬНОГО СТРОИТЕЛЬСТВА							
6	6.8	Связь	не подлежат установлению				3 метра

Ограничения использования земельных участков и объектов капитального строительства, устанавливаемые в соответствии с законодательством Российской Федерации, определяются пунктом 22 настоящих Правил.

22. Ограничения использования земельных участков и объектов капитального строительства, устанавливаемые в соответствии с законодательством Российской Федерации

1. На территории Скляевского сельского поселения Рамонского муниципального района Воронежской области располагаются следующие зоны с особыми условиями использования территории:

1) защитная зона объекта культурного наследия;

2) охранная зона объектов электроэнергетики (объектов электросетевого хозяйства и объектов по производству электрической энергии);

3) охранная зона трубопроводов;

4) приаэродромная территория;

5) водоохранная (рыбоохранная) зона;

6) прибрежная защитная полоса;

7) зона санитарной охраны источников питьевого и хозяйственно-бытового водоснабжения, а также устанавливаемые в случаях, предусмотренных Водным кодексом Российской Федерации, в отношении подземных водных объектов зоны специальной охраны;

8) зоны затопления и подтопления;

9) санитарно-защитная зона.

2. Ограничения для зон с особыми условиями использования территории установлены в соответствии с действующими нормативами.

№ п/п	Вид зоны	Ограничения в использовании земельных участков и объектов капитального строительства	Основания установления ограничений
1	Защитная зона объекта культурного наследия	Запрещается строительство объектов капитального строительства и их реконструкция, связанная с изменением их параметров (высоты, количества этажей, площади), за исключением строительства и реконструкции линейных объектов.	Приказ управления по охране объектов культурного наследия по Воронежской области от 04.12.2019 № 71-01-07/339 «Об утверждении графического описания местоположения границ (с перечнем координат характерных точек этих границ) защитных зон объектов культурного наследия, расположенных на территории Воронежской области»

2	Охранная зона объектов электроэнергетики (объектов электросетевого хозяйства и объектов по производству электрической энергии)	1. В охранных зонах объектов электросетевого хозяйства, размещенных на земельных участках, запрещается осуществлять любые действия, которые могут нарушить безопасную работу объектов электросетевого хозяйства, в том числе привести к их повреждению или уничтожению, и (или) повлечь причинение вреда жизни, здоровью граждан и имуществу физических или юридических лиц, а также повлечь нанесение экологического ущерба и возникновение пожаров, в том числе: - набрасывать на провода и опоры воздушных линий электропередачи посторонние предметы, а также подниматься на опоры воздушных линий электропередачи; - размещать любые объекты и предметы (материалы) в пределах созданных в соответствии с требованиями нормативно-технических документов проходов и подъездов для доступа к объектам электросетевого хозяйства, а также проводить любые работы и возводить сооружения, которые могут препятствовать доступу к объектам электросетевого хозяйства, без создания необходимых для такого доступа проходов и подъездов; - находиться в пределах огороженной территории и помещениях распределительных устройств и подстанций, открывать двери и люки распределительных устройств и подстанций, производить переключения и подключения в электрических сетях (указанное требование не распространяется на работников, занятых выполнением разрешённых в установленном порядке работ), разводить огонь в пределах охранных зон вводных и распределительных устройств, подстанций, воздушных линий электропередачи, а также в охранных зонах кабельных линий электропередачи; - размещать свалки; - производить работы ударными механизмами, сбрасывать тяжести массой свыше 5 тонн, производить сброс и слив едких и коррозионных веществ и горюче-смазочных материалов (в охранных зонах подземных кабельных линий электропередачи). 2. Для объектов электросетевого хозяйства напряжением свыше 1000 вольт, помимо действий, предусмотренных пунктом 1, запрещается: - складировать или размещать хранилища любых, в том числе	Постановление Правительства Российской Федерации от 24.02.2009 № 160 «О порядке установления охранных зон объектов электросетевого хозяйства и особых условий использования земельных участков, расположенных в границах таких зон» Постановление Правительства Российской Федерации от 18.11.2013 № 1033 «О порядке установления охранных зон объектов по производству электрической энергии и особых условий использования земельных участков, расположенных в границах таких зон»

		горюче-смазочных материалов; - размещать детские и спортивные площадки, стадионы, рынки, торговые точки, полевые станы, загоны для скота, гаражи и стоянки всех видов машин и механизмов, проводить любые мероприятия, связанные с большим скоплением людей, не занятых выполнением разрешённых в установленном порядке работ (в охранных зонах воздушных линий электропередачи); - использовать (запускать) любые летательные аппараты, в том числе воздушных змеев, спортивные модели летательных аппаратов (в охранных зонах воздушных линий электропередачи); - бросать якоря с судов и осуществлять их проход с отданными якорями, цепями, лотами, волокушами и тралами (в охранных зонах подводных кабельных линий электропередачи); - осуществлять проход судов с поднятыми стрелами кранов и других механизмов (в охранных зонах воздушных линий электропередачи). 3. Без письменного решения о согласовании сетевой организации запрещается: - строительство, капитальный ремонт, реконструкция или снос зданий и сооружений; - горные, взрывные, мелиоративные работы, в том числе связанные с временным затоплением земель; - посадка и вырубка деревьев и кустарников; - дноуглубительные, землечерпальные и погрузочно-разгрузочные работы, добыча рыбы, других водных животных и растений придонными орудиями лова, устройство водопоев, колка и заготовка льда (в охранных зонах подводных кабельных линий электропередачи); - проход судов, у которых расстояние по вертикали от верхнего крайнего габарита с грузом или без груза до нижней точки провеса проводов переходов воздушных линий электропередачи через водоёмы менее минимально допустимого расстояния, в том числе с учётом максимального уровня подъёма воды при паводке; - проезд машин и механизмов, имеющих общую высоту с грузом или без груза от поверхности дороги более 4,5 метра (в охранных зонах воздушных линий электропередачи); - земляные работы на глубине более 0,3 метра (на вспахиваемых	

		землях на глубине более 0,45 метра), а также планировка грунта (в охранных зонах подземных кабельных линий электропередачи); - полив сельскохозяйственных культур в случае, если высота струи воды может составить свыше 3 метров (в охранных зонах воздушных линий электропередачи); - полевые сельскохозяйственные работы с применением сельскохозяйственных машин и оборудования высотой более 4 метров (в охранных зонах воздушных линий электропередачи) или полевые сельскохозяйственные работы, связанные с вспашкой земли (в охранных зонах кабельных линий электропередачи). 4. Для объектов электросетевого хозяйства напряжением до 1000 вольт, помимо действий, предусмотренных пунктом 3, без письменного решения о согласовании сетевых организаций запрещается: - размещать детские и спортивные площадки, стадионы, рынки, торговые точки, полевые станы, загоны для скота, гаражи и стоянки всех видов машин и механизмов, садовые, огородные земельные участки и иные объекты недвижимости, расположенные в границах территории ведения гражданами садоводства или огородничества для собственных нужд объекты жилищного строительства, в том числе индивидуального (в охранных зонах воздушных линий электропередачи); - складировать или размещать хранилища любых, в том числе горюче-смазочных материалов; - устраивать причалы для стоянки судов, барж и плавучих кранов, бросать якоря с судов и осуществлять их проход с отданными якорями, цепями, лотами, волокушами и тралами (в охранных зонах подводных кабельных линий электропередачи). 5. В охранных зонах объектов по производству электрической энергии запрещается осуществлять действия, которые могут нарушить безопасную работу объектов, в том числе привести к их повреждению или уничтожению и (или) повлечь причинение вреда жизни, здоровью граждан и имуществу физических или юридических лиц, а также нанесение вреда окружающей среде и возникновение пожаров и чрезвычайных ситуаций, а именно: - убирать, перемещать, засыпать и повреждать предупреждающие	

		знаки; - размещать кладбища, скотомогильники, захоронения отходов производства и потребления, радиоактивных, химических, взрывчатых, токсичных, отравляющих и ядовитых веществ; - производить сброс и слив едких и коррозионных веществ, в том числе растворов кислот, щелочей и солей, а также горюче-смазочных материалов; - разводить огонь и размещать какие-либо открытые или закрытые источники огня; - проводить работы, размещать объекты и предметы, возводить сооружения, которые могут препятствовать доступу к объектам, без создания необходимых для такого доступа проходов и подъездов; - производить работы ударными механизмами, сбрасывать тяжести массой свыше 5 тонн; - складировать любые материалы, в том числе взрывоопасные, пожароопасные и горюче-смазочные. 6. Без письменного согласования владельцев объектов по производству электрической энергии запрещается: - размещать детские и спортивные площадки, стадионы, рынки, торговые точки, полевые станы, загоны для скота, гаражи и стоянки всех видов машин и механизмов; - проводить любые мероприятия, связанные с пребыванием людей, не занятых выполнением работ, разрешенных в установленном порядке; - осуществлять горные, взрывные, мелиоративные работы, в том числе связанные с временным затоплением земель.	
3	Охранная зона трубопроводов (газопроводов, нефтепроводов и нефтепродуктопроводов, аммиакопроводов)	1. В охранных зонах трубопроводов запрещается производить всякого рода действия, могущие нарушить нормальную эксплуатацию трубопроводов либо привести к их повреждению, в частности: - перемещать, засыпать и ломать опознавательные и сигнальные знаки, контрольно - измерительные пункты; - открывать люки, калитки и двери необслуживаемых усилительных пунктов кабельной связи, ограждений узлов линейной арматуры, станций катодной и дренажной защиты, линейных и смотровых колодцев и других линейных устройств, открывать и закрывать	Федеральный закон от 31.03.1999 № 69-ФЗ «О газоснабжении в Российской Федерации» «Правила охраны магистральных трубопроводов», утвержденные Минтопэнерго России 29.04.1992, постановлением Госгортехнадзора России от 22.04.1992 № 9 Постановление Госгортехнадзора России от

		краны и задвижки, отключать или включать средства связи, энергоснабжения и телемеханики трубопроводов; - устраивать всякого рода свалки, выливать растворы кислот, солей и щелочей; - разрушать берегоукрепительные сооружения, водопропускные устройства, земляные и иные сооружения (устройства), предохраняющие трубопроводы от разрушения, а прилегающую территорию и окружающую местность - от аварийного разлива транспортируемой продукции; - бросать якоря, проходить с отданными якорями, цепями, лотами, волокушами и тралами, производить дноуглубительные и землечерпальные работы; - разводить огонь и размещать какие-либо открытые или закрытые источники огня. 2. В охранных зонах трубопроводов без письменного разрешения предприятий трубопроводного транспорта запрещается: - возводить любые постройки и сооружения; на расстоянии ближе 1000 м от оси аммиакопровода запрещается: строить коллективные сады с жилыми домами, устраивать массовые спортивные соревнования, соревнования с участием зрителей, купания, массовый отдых людей, любительское рыболовство, расположение временных полевых жилищ и станов любого назначения, загоны для скота; - высаживать деревья и кустарники всех видов, складировать корма, удобрения, материалы, сено и солому, располагать коновязи, содержать скот, выделять рыбопромысловые участки, производить добычу рыбы, а также водных животных и растений, устраивать водопои, производить колку и заготовку льда; - сооружать проезды и переезды через трассы трубопроводов, устраивать стоянки автомобильного транспорта, тракторов и механизмов, размещать сады и огороды; - производить мелиоративные земляные работы, сооружать оросительные и осушительные системы; - производить всякого рода открытые и подземные, горные, строительные, монтажные и взрывные работы, планировку грунта. 3. В охранных зонах магистральных газопроводов запрещается:	23.11.1994 № 61 «О распространении «Правил охраны магистральных трубопроводов» на магистральные аммиакопроводы» Постановление Правительства Российской Федерации от 08.09.2017 № 1083 «Об утверждении Правил охраны магистральных газопроводов и о внесении изменений в Положение о представлении в федеральный орган исполнительной власти (его территориальные органы), уполномоченный Правительством Российской Федерации на осуществление государственного кадастрового учета, государственной регистрации прав, ведение Единого государственного реестра недвижимости и предоставление сведений, содержащихся в Едином государственном реестре недвижимости, федеральными органами исполнительной власти, органами государственной власти субъектов Российской Федерации и органами местного самоуправления дополнительных сведений, воспроизводимых на публичных кадастровых картах» Постановление Правительства Российской Федерации от 20.11.2000 № 878 «Об утверждении Правил охраны газораспределительных сетей»

		- перемещать, засыпать, повреждать и разрушать контрольно-измерительные и контрольно-диагностические пункты, предупредительные надписи, опознавательные и сигнальные знаки местонахождения магистральных газопроводов; - открывать двери и люки необслуживаемых усилительных пунктов на кабельных линиях связи, калитки ограждений узлов линейной арматуры, двери установок электрохимической защиты, люки линейных и смотровых колодцев, открывать и закрывать краны, задвижки, отключать и включать средства связи, энергоснабжения, устройства телемеханики магистральных газопроводов; - устраивать свалки, осуществлять сброс и слив едких и коррозионно-агрессивных веществ и горюче-смазочных материалов; - складировать любые материалы, в том числе горюче-смазочные, или размещать хранилища любых материалов; - повреждать берегозащитные, водовыпускные сооружения, земляные и иные сооружения (устройства), предохраняющие магистральный газопровод от разрушения; - осуществлять постановку судов и плавучих объектов на якорь, добычу морских млекопитающих, рыболовство придонными орудиями добычи (вылова) водных биологических ресурсов, плавание с вытравленной якорь-цепью; - проводить дноуглубительные и другие работы, связанные с изменением дна и берегов водных объектов, за исключением работ, необходимых для технического обслуживания объекта магистрального газопровода; - проводить работы с использованием ударно-импульсных устройств и вспомогательных механизмов, сбрасывать грузы; - осуществлять рекреационную деятельность (кроме деятельности по размещению туристских стоянок), разводить костры и размещать источники огня; - огораживать и перегораживать охранные зоны; - размещать какие-либо здания, строения, сооружения, не относящиеся к объектам, указанным в пункте 2 Правил, за исключением объектов, указанных в подпунктах «д» – «к» и «м» пункта 6 Правил, утвержденных Постановлением Правительства Российской Федерации от 08.09.2017 № 1083; - осуществлять несанкционированное подключение (присоединение) к магистральному газопроводу.	

		4. В охранных зонах магистральных газопроводов без письменного разрешения собственника магистрального газопровода или организации, эксплуатирующей магистральный газопровод не допускается: - проведение горных, взрывных, строительных, монтажных, мелиоративных работ, в том числе работ, связанных с затоплением земель; - осуществление посадки и вырубки деревьев и кустарников; - проведение погрузочно-разгрузочных работ, устройство водопоев скота, колка и заготовка льда; - проведение земляных работ на глубине более чем 0,3 метра, планировка грунта; - сооружение запруд на реках и ручьях; - складирование кормов, удобрений, сена, соломы, размещение полевых станов и загонов для скота; - размещение туристских стоянок; - размещение гаражей, стоянок и парковок транспортных средств; - сооружение переездов через магистральные газопроводы; - прокладка инженерных коммуникаций; - проведение инженерных изысканий, связанных с бурением скважин и устройством шурфов; - устройство причалов для судов и пляжей; - проведение работ на объектах транспортной инфраструктуры, находящихся на территории охранной зоны; - проведение работ, связанных с временным затоплением земель, не относящихся к землям сельскохозяйственного назначения. 5. В границах охранной зоны газораспределительных сетей запрещается: - строить объекты жилищно-гражданского и производственного назначения; - сносить и реконструировать мосты, коллекторы, автомобильные и железные дороги с расположенными на них газораспределительными сетями без предварительного выноса этих газопроводов по согласованию с эксплуатационными организациями; - разрушать берегоукрепительные сооружения, водопропускные	

		устройства, земляные и иные сооружения, предохраняющие газораспределительные сети от разрушений; - перемещать, повреждать, засыпать и уничтожать опознавательные знаки, контрольно-измерительные пункты и другие устройства газораспределительных сетей; - устраивать свалки и склады, разливать растворы кислот, солей, щелочей и других химически активных веществ; - огораживать и перегораживать охранные зоны, препятствовать доступу персонала эксплуатационных организаций к газораспределительным сетям, проведению обслуживания и устранению повреждений газораспределительных сетей; - разводить огонь и размещать источники огня; - рыть погреба, копать и обрабатывать почву сельскохозяйственными и мелиоративными орудиями и механизмами на глубину более 0,3 метра; - открывать калитки и двери газорегуляторных пунктов, станций катодной и дренажной защиты, люки подземных колодцев, включать или отключать электроснабжение средств связи, освещения и систем телемеханики; - набрасывать, приставлять и привязывать к опорам и надземным газопроводам, ограждениям и зданиям газораспределительных сетей посторонние предметы, лестницы, влезать на них; - самовольно подключаться к газораспределительным сетям.	
4	Приаэродромная территория	На приаэродромной территории выделяются подзоны, в которых устанавливаются ограничения использования объектов недвижимости и осуществления деятельности: - в первой подзоне запрещается размещать объекты, не предназначенные для организации и обслуживания воздушного движения и воздушных перевозок, обеспечения взлета, посадки, руления и стоянки воздушных судов; - во второй подзоне запрещается размещать объекты, не предназначенные для обслуживания пассажиров и обработки багажа, грузов и почты, обслуживания воздушных судов, хранения авиационного топлива и заправки воздушных судов, обеспечения энергоснабжения, а также объекты, не относящиеся к инфраструктуре аэропорта; - в третьей подзоне запрещается размещать объекты, высота	Воздушный кодекс Российской Федерации Постановление Правительства Российской Федерации от 02.12.2017 № 1460 «Об утверждении Правил установления приаэродромной территории, Правил выделения на приаэродромной территории подзон и Правил разрешения разногласий, возникающих между высшими исполнительными органами государственной власти субъектов Российской Федерации и уполномоченными Правительством Российской Федерации федеральными органами исполнительной власти при

		которых превышает ограничения, установленные уполномоченным Правительством Российской Федерации федеральным органом исполнительной власти при установлении соответствующей приаэродромной территории; - в четвертой подзоне запрещается размещать объекты, создающие помехи в работе наземных объектов средств и систем обслуживания воздушного движения, навигации, посадки и связи, предназначенных для организации воздушного движения и расположенных вне первой подзоны; - в пятой подзоне запрещается размещать опасные производственные объекты, функционирование которых может повлиять на безопасность полетов воздушных судов; - в шестой подзоне запрещается размещать объекты, способствующие привлечению и массовому скоплению птиц; - в седьмой подзоне, в ввиду превышения уровня шумового и электромагнитного воздействий, концентраций загрязняющих веществ в атмосферном воздухе, запрещается размещать объекты, виды которых в зависимости от их функционального назначения определяются уполномоченным федеральным органом исполнительной власти при установлении соответствующей приаэродромной территории с учетом требований законодательства в области обеспечения санитарно-эпидемиологического благополучия населения, если иное не установлено федеральными законами.	согласовании проекта решения об установлении приаэродромной территории» Приказ Министерства транспорта Российской Федерации от 26.02.2021 № 113-П «Об установлении приаэродромной территории аэродрома Воронеж (Чертовицкое)»
5	Водоохранная зона	В границах водоохраной зоны запрещается: - использование сточных вод в целях регулирования плодородия почв; - размещение кладбищ, скотомогильников, объектов размещения отходов производства и потребления, химических, взрывчатых, токсичных, отравляющих и ядовитых веществ, пунктов захоронения радиоактивных отходов; - осуществление авиационных мер по борьбе с вредными организмами; - движение и стоянка транспортных средств (кроме специальных транспортных средств), за исключением их движения по дорогам и стоянки на дорогах и в специально оборудованных местах, имеющих твердое покрытие;	Водный кодекс Российской Федерации

		- строительство и реконструкция автозаправочных станций, складов горюче-смазочных материалов (за исключением случаев, если автозаправочные станции, склады горюче-смазочных материалов размещены на территориях портов, инфраструктуры внутренних водных путей, в том числе баз (сооружений) для стоянки маломерных судов, объектов органов федеральной службы безопасности), станций технического обслуживания, используемых для технического осмотра и ремонта транспортных средств, осуществление мойки транспортных средств; - хранение пестицидов и агрохимикатов (за исключением хранения агрохимикатов в специализированных хранилищах на территориях морских портов за пределами границ прибрежных защитных полос), применение пестицидов и агрохимикатов; - сброс сточных, в том числе дренажных, вод; - разведка и добыча общераспространенных полезных ископаемых (за исключением случаев, если разведка и добыча общераспространенных полезных ископаемых осуществляются пользователями недр, осуществляющими разведку и добычу иных видов полезных ископаемых, в границах предоставленных им в соответствии с законодательством Российской Федерации о недрах горных отводов и (или) геологических отводов на основании утвержденного технического проекта в соответствии со ст. 19.1 Закона Российской Федерации от 21 февраля 1992 года № 2395-1 «О недрах»).	
	Рыбоохранная зона	В границах рыбоохранной зоны запрещается: - использование сточных вод в целях регулирования плодородия почв; - размещение кладбищ, скотомогильников, объектов размещения отходов производства и потребления, химических, взрывчатых, токсичных, отравляющих и ядовитых веществ, пунктов захоронения радиоактивных отходов; - осуществление авиационных мер по борьбе с вредными организмами; - движение и стоянка транспортных средств (кроме специальных транспортных средств), за исключением их движения по дорогам и стоянки на дорогах и в специально оборудованных местах, имеющих твердое покрытие;	Постановление Правительства Российской Федерации от 06.10.2008 № 743 «Об утверждении Правил установления рыбоохранных зон»

		- размещение автозаправочных станций, складов горюче-смазочных материалов (за исключением случаев, если автозаправочные станции, склады горюче-смазочных материалов размещены на территориях портов, судостроительных и судоремонтных организаций, инфраструктуры внутренних водных путей при условии соблюдения требований законодательства в области охраны окружающей среды и Водного кодекса Российской Федерации), станций технического обслуживания, используемых для технического осмотра и ремонта транспортных средств, осуществление мойки транспортного средства; - размещение специализированных хранилищ пестицидов и агрохимикатов, применение пестицидов и агрохимикатов; - сброс сточных, в том числе дренажных, вод; - разведка и добыча общераспространенных полезных ископаемых (за исключением случаев, если разведка и добыча общераспространенных полезных ископаемых осуществляются пользователями недр, осуществляющими разведку и добычу иных видов полезных ископаемых, в границах предоставленных им в соответствии с законодательством Российской Федерации о недрах участков недр на основании утвержденного технического проекта в соответствии со статьей 19.1 Закона Российской Федерации от 21 февраля 1992 года № 2395-1 «О недрах»); - распашка земель; - размещение отвалов размываемых грунтов; - выпас сельскохозяйственных животных и организация для них летних лагерей, ванн.	
6	Прибрежная защитная полоса	В границах прибрежных защитных полос запрещается: - использование сточных вод в целях регулирования плодородия почв; - размещение кладбищ, скотомогильников, объектов размещения отходов производства и потребления, химических, взрывчатых, токсичных, отравляющих и ядовитых веществ, пунктов захоронения радиоактивных отходов; - осуществление авиационных мер по борьбе с вредными организмами; - движение и стоянка транспортных средств (кроме специальных транспортных средств), за исключением их движения по дорогам и	Водный кодекс Российской Федерации

		стоянки на дорогах и в специально оборудованных местах, имеющих твердое покрытие; - строительство и реконструкция автозаправочных станций, складов горюче-смазочных материалов (за исключением случаев, если автозаправочные станции, склады горюче-смазочных материалов размещены на территориях портов, инфраструктуры внутренних водных путей, в том числе баз (сооружений) для стоянки маломерных судов, объектов органов федеральной службы безопасности), станций технического обслуживания, используемых для технического осмотра и ремонта транспортных средств, осуществление мойки транспортных средств; - хранение пестицидов и агрохимикатов (за исключением хранения агрохимикатов в специализированных хранилищах на территориях морских портов за пределами границ прибрежных защитных полос), применение пестицидов и агрохимикатов; - сброс сточных, в том числе дренажных, вод; - разведка и добыча общераспространенных полезных ископаемых (за исключением случаев, если разведка и добыча общераспространенных полезных ископаемых осуществляются пользователями недр, осуществляющими разведку и добычу иных видов полезных ископаемых, в границах предоставленных им в соответствии с законодательством Российской Федерации о недрах горных отводов и (или) геологических отводов на основании утвержденного технического проекта в соответствии со ст. 19.1 Закона Российской Федерации от 21 февраля 1992 года № 2395-1 «О недрах»); - распашка земель; - размещение отвалов размываемых грунтов; - выпас сельскохозяйственных животных и организация для них летних лагерей, ванн.	
7	Зона санитарной охраны источников питьевого и хозяйственно-бытового водоснабжения, а также устанавливаемые в случаях, предусмотренных Водным кодексом	В зоне санитарной охраны источников питьевого и хозяйственно-бытового водоснабжения запрещается сброс сточных, в том числе дренажных, вод. На территории зоны санитарной охраны подземных источников водоснабжения: 1. В первом поясе не допускается: - посадка высокоствольных деревьев;	Водный кодекс Российской Федерации СанПиН 2.1.4.1110-02 «Зоны санитарной охраны источников водоснабжения и водопроводов питьевого назначения»

	Российской Федерации, в отношении подземных водных объектов зоны специальной охраны	- все виды строительства, не имеющие непосредственного отношения к эксплуатации, реконструкции и расширению водопроводных сооружений, в том числе прокладка трубопроводов различного назначения; - размещение жилых и хозяйственно-бытовых зданий; - проживание людей; - применение ядохимикатов и удобрений. 2. Во втором поясе запрещено: - закачка отработанных вод в подземные горизонты, подземное складирование твёрдых отходов и разработка недр земли; - размещение кладбищ, скотомогильников, полей ассенизации, полей фильтрации, навозохранилищ, силосных траншей, животноводческих и птицеводческих предприятий и других объектов, обусловливающих опасность микробного загрязнения подземных вод; - применение удобрений и ядохимикатов; - рубка леса главного пользования и реконструкции; - размещение складов горюче-смазочных материалов, ядохимикатов и минеральных удобрений, накопителей промстоков, шламохранилищ и других объектов, обусловливающих опасность химического загрязнения подземных вод. Бурение новых скважин и новое строительство, связанное с нарушением почвенного покрова, производится при обязательном согласовании с центром государственного санитарно-эпидемиологического надзора. 3. В третьем поясе запрещено: - закачка отработанных вод в подземные горизонты, подземное складирование твёрдых отходов и разработка недр земли; - размещение складов горюче-смазочных материалов, ядохимикатов и минеральных удобрений, накопителей промстоков, шламохранилищ и других объектов, обусловливающих опасность химического загрязнения подземных вод. Размещение таких объектов допускается в пределах третьего пояса зоны санитарной охраны только при использовании защищённых подземных вод, при условии выполнения специальных мероприятий по защите водоносного горизонта от загрязнения при наличии санитарно-	

		эпидемиологического заключения центра государственного санитарно-эпидемиологического надзора, выданного с учётом заключения органов геологического контроля. Бурение новых скважин и новое строительство, связанное с нарушением почвенного покрова, производится при обязательном согласовании с центром государственного санитарно-эпидемиологического надзора. На территории зоны санитарной охраны поверхностных источников водоснабжения: 1. В первом поясе не допускается: - посадка высокоствольных деревьев; - все виды строительства, не имеющие непосредственного отношения к эксплуатации, реконструкции и расширению водопроводных сооружений, в том числе прокладка трубопроводов различного назначения; - размещение жилых и хозяйственно-бытовых зданий; - проживание людей; - применение ядохимикатов и удобрений; - спуск любых сточных вод, в том числе сточных вод водного транспорта; - купание, стирка белья, водопой скота и другие виды водопользования, оказывающие влияние на качество воды. 2. Во втором поясе не допускается: - рубка леса главного пользования и реконструкции, а также закрепление за лесозаготовительными предприятиями древесины на корню и лесосечного фонда долгосрочного пользования (допускается только рубки ухода и санитарные рубки леса); - расположение стойбищ и выпас скота, а также всякое другое использование водоема и земельных участков, лесных угодий в пределах прибрежной полосы шириной не менее 500 м, которое может привести к ухудшению качества или уменьшению количества воды источника водоснабжения; - отведение сточных вод в зоне водосбора источника водоснабжения, включая его притоки, не отвечающих гигиеническим требованиям к охране поверхностных вод; - размещение кладбищ, скотомогильников, полей ассенизации,	

		полей фильтрации, навозохранилищ, силосных траншей, животноводческих и птицеводческих предприятий и других объектов, обусловливающих опасность микробного загрязнения подземных вод; - применение удобрений и ядохимикатов; - рубка леса главного пользования и реконструкции; - сброс промышленных, сельскохозяйственных, городских и ливневых сточных вод, содержание в которых химических веществ и микроорганизмов превышает установленные санитарными правилами гигиенические нормативы качества воды (с учетом Определения Верховного Суда Российской Федерации от 25.09.2014 № АПЛ14-393); - размещение складов горюче-смазочных материалов, ядохимикатов и минеральных удобрений, накопителей промстоков, шламохранилищ и других объектов, обусловливающих опасность химического загрязнения подземных вод. Регулирование отведения территории для нового строительства жилых, промышленных и сельскохозяйственных объектов, а также согласование изменений технологий действующих предприятий, связанных с повышением степени опасности загрязнения сточными водами источника водоснабжения производится при согласовании с центром государственного санитарно-эпидемиологического надзора. Все работы, в том числе добыча песка, гравия, донноуглубительные, в пределах акватории зоны санитарной охраны допускаются по согласованию с центром государственного санитарно - эпидемиологического надзора лишь при обосновании гидрологическими расчетами отсутствия ухудшения качества воды в створе водозабора. Использование химических методов борьбы с эвтрофикацией водоемов допускается при условии применения препаратов, имеющих положительное санитарно - эпидемиологическое заключение государственной санитарно - эпидемиологической службы Российской Федерации. Использование источников водоснабжения в пределах второго пояса зоны санитарной охраны для купания, туризма, водного спорта и рыбной ловли допускается в установленных местах при	

		условии соблюдения гигиенических требований к охране поверхностных вод, а также гигиенических требований к зонам рекреации водных объектов. 3. В третьем поясе не допускается отведение сточных вод в зоне водосбора источника водоснабжения, включая его притоки, не отвечающих гигиеническим требованиям к охране поверхностных вод. Регулирование отведения территории для нового строительства жилых, промышленных и сельскохозяйственных объектов, а также согласование изменений технологий действующих предприятий, связанных с повышением степени опасности загрязнения сточными водами источника водоснабжения производится при согласовании с центром государственного санитарно-эпидемиологического надзора. Все работы, в том числе добыча песка, гравия, донноуглубительные, в пределах акватории зоны санитарной охраны допускаются по согласованию с центром государственного санитарно - эпидемиологического надзора лишь при обосновании гидрологическими расчетами отсутствия ухудшения качества воды в створе водозабора. Использование химических методов борьбы с эвтрофикацией водоемов допускается при условии применения препаратов, имеющих положительное санитарно - эпидемиологическое заключение государственной санитарно - эпидемиологической службы Российской Федерации.	
8	Зоны затопления и подтопления	В зонах затопления и подтопления запрещается: - размещение новых населенных пунктов и строительство объектов капитального строительства без обеспечения инженерной защиты таких населенных пунктов и объектов от затопления, подтопления; - использование сточных вод в целях регулирования плодородия почв; - размещение кладбищ, скотомогильников, объектов размещения отходов производства и потребления, химических, взрывчатых, токсичных, отравляющих и ядовитых веществ, пунктов хранения и захоронения радиоактивных отходов; - осуществление авиационных мер по борьбе с вредными	Водный кодекс Российской Федерации

		организмами.	
9	Санитарно-защитная зона	В границах санитарно-защитной зоны не допускается использования земельных участков в целях: - размещения жилой застройки, объектов образовательного и медицинского назначения, спортивных сооружений открытого типа, организаций отдыха детей и их оздоровления, зон рекреационного назначения и для ведения садоводства; - размещения объектов для производства и хранения лекарственных средств, объектов пищевых отраслей промышленности, оптовых складов продовольственного сырья и пищевой продукции, комплексов водопроводных сооружений для подготовки и хранения питьевой воды, использования земельных участков в целях производства, хранения и переработки сельскохозяйственной продукции, предназначенной для дальнейшего использования в качестве пищевой продукции, если химическое, физическое и (или) биологическое воздействие объекта, в отношении которого установлена санитарно-защитная зона, приведет к нарушению качества и безопасности таких средств, сырья, воды и продукции в соответствии с установленными требованиями.	Постановление Правительства Российской Федерации от 03.03.2018 № 222 «Об утверждении Правил установления санитарно-защитных зон и использования земельных участков, расположенных в границах санитарно-защитных зон»

Приложение № 1
к правилам землепользования и застройки
Скляевского сельского поселения
Рамонского муниципального района
Воронежской области

СВЕДЕНИЯ О ГРАНИЦАХ ТЕРРИТОРИАЛЬНЫХ ЗОН, СОДЕРЖАЩИЕ ГРАФИЧЕСКОЕ ОПИСАНИЕ МЕСТОПОЛОЖЕНИЯ ГРАНИЦ ТЕРРИТОРИАЛЬНЫХ ЗОН, ПЕРЕЧЕНЬ КООРДИНАТ ХАРАКТЕРНЫХ ТОЧЕК ГРАНИЦ ТЕРРИТОРИАЛЬНЫХ ЗОН СЕЛА СКЛЯЕВО

ОПИСАНИЕ МЕСТОПОЛОЖЕНИЯ ГРАНИЦ

Зона застройки индивидуальными жилыми домами - Ж1

(наименование объекта, местоположение границ которого описано (далее - объект)

Раздел 1

Сведения об объекте		
№ п/п	Характеристики объекта	Описание характеристик
1	2	3
1	Местоположение объекта	Воронежская область, Рамонский муниципальный район, Скляевское сельское поселение, село Скляево
2	Площадь объекта ± величина погрешности определения площади (Р ± Дельта Р)	1485702+/-21331 м²
3	Иные характеристики объекта	-

Раздел 2

Сведения о местоположении границ объекта					
1. Система координат: МСК - 36, зона 1					
2. Сведения о характерных точках границ объекта					
Обозначение характерных точек границ	Координаты, м		Метод определения координат характерной точки	Средняя квадратическая погрешность положения характерной точки (Mt), м	Описание обозначения точки на местности (при наличиии)
	X	Y			
1	2	3	4	5	6
1	546450.07	1288480.99	Картометрический	5.00	-
2	546439.49	1288482.25	Аналитический	0.30	-
3	546420.60	1288484.41	Аналитический	0.30	-
4	546157.51	1288514.47	Аналитический	0.30	-
5	546141.92	1288515.75	Картометрический	5.00	-
6	546072.85	1288605.14	Картометрический	5.00	-
7	546001.61	1288699.58	Картометрический	5.00	-
8	546091.25	1288716.88	Картометрический	5.00	-
9	546212.14	1288734.86	Картометрический	5.00	-
10	546201.24	1288751.00	Картометрический	5.00	-
11	546100.74	1288755.78	Картометрический	5.00	-
12	546090.75	1288786.32	Картометрический	5.00	-
13	546100.91	1288791.35	Картометрический	5.00	-
14	546091.39	1288879.49	Картометрический	5.00	-
15	546001.62	1288869.80	Картометрический	5.00	-
16	545974.66	1288884.34	Картометрический	5.00	-
17	545967.67	1288900.69	Картометрический	5.00	-
18	545966.31	1288903.87	Картометрический	5.00	-
19	545970.76	1288926.80	Картометрический	5.00	-
20	545972.38	1288935.17	Картометрический	5.00	-
21	546003.04	1288984.97	Картометрический	5.00	-
22	545948.03	1289042.98	Картометрический	5.00	-
23	545941.89	1289040.72	Картометрический	5.00	-
24	545933.84	1289035.80	Картометрический	5.00	-
25	545921.95	1289032.04	Картометрический	5.00	-
26	545917.66	1289030.43	Картометрический	5.00	-
27	545912.03	1289025.87	Картометрический	5.00	-
28	545905.06	1289021.40	Картометрический	5.00	-
29	545900.05	1289018.01	Картометрический	5.00	-
30	545892.00	1289008.26	Картометрический	5.00	-
31	545881.54	1288995.03	Картометрический	5.00	-
32	545873.58	1288984.84	Картометрический	5.00	-
33	545856.72	1288951.04	Картометрический	5.00	-
34	545856.15	1288944.06	Картометрический	5.00	-
35	545859.10	1288941.03	Картометрический	5.00	-
36	545863.88	1288932.71	Картометрический	5.00	-

1	2	3	4	5	6
37	545864.69	1288926.81	Картометрический	5.00	-
38	545863.88	1288919.43	Картометрический	5.00	-
39	545861.60	1288913.27	Картометрический	5.00	-
40	545853.96	1288899.72	Картометрический	5.00	-
41	545848.86	1288893.28	Картометрический	5.00	-
42	545840.68	1288886.85	Картометрический	5.00	-
43	545832.23	1288882.55	Картометрический	5.00	-
44	545821.37	1288877.19	Картометрический	5.00	-
45	545817.21	1288875.04	Картометрический	5.00	-
46	545810.11	1288875.04	Картометрический	5.00	-
47	545800.45	1288877.99	Картометрический	5.00	-
48	545793.74	1288881.75	Картометрический	5.00	-
49	545792.68	1288883.03	Картометрический	5.00	-
50	545766.86	1288888.01	Картометрический	5.00	-
51	545760.25	1288884.99	Картометрический	5.00	-
52	545749.35	1288877.06	Картометрический	5.00	-
53	545740.37	1288871.69	Картометрический	5.00	-
54	545732.46	1288869.14	Картометрический	5.00	-
55	545725.08	1288867.80	Картометрический	5.00	-
56	545717.70	1288866.73	Картометрический	5.00	-
57	545711.80	1288866.19	Картометрический	5.00	-
58	545707.78	1288864.98	Картометрический	5.00	-
59	545706.42	1288864.81	Картометрический	5.00	-
60	545704.43	1288864.29	Картометрический	5.00	-
61	545696.94	1288859.61	Картометрический	5.00	-
62	545690.57	1288854.60	Картометрический	5.00	-
63	545684.72	1288849.50	Картометрический	5.00	-
64	545677.33	1288843.63	Картометрический	5.00	-
65	545655.03	1288825.94	Картометрический	5.00	-
66	545622.03	1288815.11	Картометрический	5.00	-
67	545614.89	1288813.06	Картометрический	5.00	-
68	545601.34	1288811.33	Картометрический	5.00	-
69	545586.79	1288812.94	Картометрический	5.00	-
70	545574.33	1288817.32	Картометрический	5.00	-
71	545566.27	1288821.70	Картометрический	5.00	-
72	545559.55	1288825.90	Картометрический	5.00	-
73	545552.10	1288830.10	Картометрический	5.00	-
74	545541.81	1288834.31	Картометрический	5.00	-
75	545527.82	1288837.74	Картометрический	5.00	-
76	545524.26	1288838.37	Картометрический	5.00	-
77	545502.15	1288831.85	Картометрический	5.00	-
78	545469.94	1288810.86	Картометрический	5.00	-
79	545451.24	1288788.09	Картометрический	5.00	-
80	545436.77	1288765.31	Картометрический	5.00	-
81	545433.28	1288744.15	Картометрический	5.00	-
82	545445.82	1288717.83	Картометрический	5.00	-
83	545476.95	1288693.10	Картометрический	5.00	-
84	545485.20	1288690.55	Картометрический	5.00	-

1	2	3	4	5	6
85	545489.80	1288689.36	Картометрический	5.00	-
86	545503.94	1288683.64	Картометрический	5.00	-
87	545514.34	1288672.72	Картометрический	5.00	-
88	545537.94	1288633.70	Картометрический	5.00	-
89	545531.01	1288556.62	Картометрический	5.00	-
90	545547.05	1288543.89	Картометрический	5.00	-
91	545562.23	1288524.37	Картометрический	5.00	-
92	545583.37	1288519.25	Картометрический	5.00	-
93	545601.65	1288517.51	Картометрический	5.00	-
94	545602.71	1288518.36	Картометрический	5.00	-
95	545607.00	1288519.14	Картометрический	5.00	-
96	545610.43	1288516.66	Картометрический	5.00	-
97	545618.87	1288507.33	Картометрический	5.00	-
98	545617.98	1288486.15	Картометрический	5.00	-
99	545606.04	1288444.66	Картометрический	5.00	-
100	545587.38	1288418.43	Картометрический	5.00	-
101	545544.14	1288373.61	Картометрический	5.00	-
102	545532.57	1288355.16	Картометрический	5.00	-
103	545522.77	1288337.19	Картометрический	5.00	-
104	545510.09	1288313.83	Картометрический	5.00	-
105	545496.72	1288294.23	Картометрический	5.00	-
106	545487.64	1288284.80	Картометрический	5.00	-
107	545478.65	1288280.61	Картометрический	5.00	-
108	545468.22	1288277.84	Картометрический	5.00	-
109	545459.51	1288274.33	Картометрический	5.00	-
110	545452.17	1288269.00	Картометрический	5.00	-
111	545447.12	1288263.13	Картометрический	5.00	-
112	545445.37	1288253.30	Картометрический	5.00	-
113	545447.76	1288241.61	Картометрический	5.00	-
114	545456.32	1288229.83	Картометрический	5.00	-
115	545468.75	1288218.89	Картометрический	5.00	-
116	545480.19	1288203.98	Картометрический	5.00	-
117	545496.24	1288189.21	Картометрический	5.00	-
118	545511.35	1288181.54	Картометрический	5.00	-
119	545529.15	1288179.70	Картометрический	5.00	-
120	545553.63	1288183.13	Картометрический	5.00	-
121	545568.96	1288185.30	Картометрический	5.00	-
122	545587.32	1288187.42	Картометрический	5.00	-
123	545604.81	1288187.98	Картометрический	5.00	-
124	545629.40	1288192.43	Картометрический	5.00	-
125	545645.42	1288197.24	Картометрический	5.00	-
126	545658.55	1288207.34	Картометрический	5.00	-
127	545677.30	1288216.67	Картометрический	5.00	-
128	545696.07	1288225.06	Картометрический	5.00	-
129	545717.23	1288232.49	Картометрический	5.00	-
130	545740.58	1288235.92	Картометрический	5.00	-
131	545758.53	1288237.52	Картометрический	5.00	-
132	545778.28	1288239.25	Картометрический	5.00	-

1	2	3	4	5	6
133	545799.68	1288241.71	Картометрический	5.00	-
134	545819.79	1288244.11	Картометрический	5.00	-
135	545838.65	1288246.37	Картометрический	5.00	-
136	545851.30	1288247.68	Картометрический	5.00	-
137	545861.51	1288246.85	Картометрический	5.00	-
138	545870.25	1288243.70	Картометрический	5.00	-
139	545878.50	1288237.81	Картометрический	5.00	-
140	545888.62	1288227.79	Картометрический	5.00	-
141	545896.91	1288222.82	Картометрический	5.00	-
142	545914.30	1288216.96	Картометрический	5.00	-
143	545937.20	1288209.45	Картометрический	5.00	-
144	545953.48	1288204.28	Картометрический	5.00	-
145	545959.41	1288200.87	Картометрический	5.00	-
146	545963.68	1288194.83	Картометрический	5.00	-
147	545966.48	1288186.59	Картометрический	5.00	-
148	545967.13	1288177.80	Картометрический	5.00	-
149	545964.71	1288168.05	Картометрический	5.00	-
150	545960.85	1288157.24	Картометрический	5.00	-
151	545957.49	1288147.64	Картометрический	5.00	-
152	545953.64	1288140.14	Картометрический	5.00	-
153	545947.74	1288134.30	Картометрический	5.00	-
154	545938.30	1288126.68	Картометрический	5.00	-
155	545931.18	1288119.88	Картометрический	5.00	-
156	545926.05	1288113.61	Картометрический	5.00	-
157	545924.15	1288106.87	Картометрический	5.00	-
158	545926.99	1288097.46	Картометрический	5.00	-
159	545932.52	1288086.64	Картометрический	5.00	-
160	545938.74	1288074.98	Картометрический	5.00	-
161	545946.87	1288062.63	Картометрический	5.00	-
162	545958.64	1288050.32	Картометрический	5.00	-
163	545972.85	1288041.94	Картометрический	5.00	-
164	545986.51	1288038.37	Картометрический	5.00	-
165	546004.07	1288038.58	Картометрический	5.00	-
166	546017.15	1288041.23	Картометрический	5.00	-
167	546034.09	1288045.49	Картометрический	5.00	-
168	546043.74	1288048.88	Картометрический	5.00	-
169	546052.84	1288053.61	Картометрический	5.00	-
170	546060.99	1288056.35	Картометрический	5.00	-
171	546068.09	1288058.14	Картометрический	5.00	-
172	546072.43	1288058.08	Картометрический	5.00	-
173	546075.43	1288055.94	Картометрический	5.00	-
174	546081.05	1288049.90	Картометрический	5.00	-
175	546088.59	1288041.81	Картометрический	5.00	-
176	546095.95	1288033.55	Картометрический	5.00	-
177	546103.61	1288022.44	Картометрический	5.00	-
178	546108.82	1288013.71	Картометрический	5.00	-
179	546114.54	1288002.35	Картометрический	5.00	-
180	546122.33	1287986.50	Картометрический	5.00	-

1	2	3	4	5	6
181	546126.33	1287977.26	Картометрический	5.00	-
182	546127.52	1287971.09	Картометрический	5.00	-
183	546126.74	1287965.56	Картометрический	5.00	-
184	546124.20	1287960.13	Картометрический	5.00	-
185	546117.88	1287953.34	Картометрический	5.00	-
186	546113.40	1287950.10	Картометрический	5.00	-
187	546111.77	1287947.48	Картометрический	5.00	-
188	546111.79	1287944.83	Картометрический	5.00	-
189	546115.18	1287940.57	Картометрический	5.00	-
190	546119.41	1287937.08	Картометрический	5.00	-
191	546124.55	1287931.69	Картометрический	5.00	-
192	546131.65	1287925.42	Картометрический	5.00	-
193	546142.15	1287917.99	Картометрический	5.00	-
194	546155.99	1287907.81	Картометрический	5.00	-
195	546166.81	1287899.66	Картометрический	5.00	-
196	546176.83	1287892.43	Картометрический	5.00	-
197	546183.81	1287889.16	Картометрический	5.00	-
198	546195.87	1287886.46	Картометрический	5.00	-
199	546204.59	1287882.55	Картометрический	5.00	-
200	546208.17	1287893.14	Аналитический	0.10	-
201	546290.52	1288085.49	Аналитический	0.10	-
202	546290.41	1288090.32	Аналитический	0.10	-
203	546295.24	1288100.55	Аналитический	0.10	-
204	546298.84	1288101.67	Аналитический	0.10	-
205	546301.00	1288106.36	Аналитический	0.10	-
206	546319.40	1288152.58	Картометрический	5.00	-
207	546411.72	1288384.41	Картометрический	5.00	-
208	546411.65	1288384.44	Картометрический	5.00	-
1	546450.07	1288480.99	Картометрический	5.00	-
209	546201.76	1287872.99	Картометрический	5.00	-
210	546198.02	1287875.45	Картометрический	5.00	-
211	546192.68	1287877.46	Картометрический	5.00	-
212	546185.87	1287878.73	Картометрический	5.00	-
213	546179.08	1287880.54	Картометрический	5.00	-
214	546172.13	1287882.64	Картометрический	5.00	-
215	546164.70	1287885.29	Картометрический	5.00	-
216	546153.93	1287892.84	Картометрический	5.00	-
217	546136.47	1287906.89	Картометрический	5.00	-
218	546121.09	1287920.25	Картометрический	5.00	-
219	546109.49	1287933.11	Картометрический	5.00	-
220	546103.29	1287942.94	Картометрический	5.00	-
221	546103.04	1287950.41	Картометрический	5.00	-
222	546105.37	1287957.26	Картометрический	5.00	-
223	546109.19	1287962.70	Картометрический	5.00	-
224	546111.55	1287967.03	Картометрический	5.00	-
225	546112.45	1287974.77	Картометрический	5.00	-
226	546109.07	1287984.45	Картометрический	5.00	-

1	2	3	4	5	6
227	546103.77	1287993.70	Картометрический	5.00	-
228	546092.85	1288011.92	Картометрический	5.00	-
229	546079.76	1288030.94	Картометрический	5.00	-
230	546073.46	1288037.97	Картометрический	5.00	-
231	546068.72	1288040.98	Картометрический	5.00	-
232	546063.48	1288041.44	Картометрический	5.00	-
233	546054.80	1288038.54	Картометрический	5.00	-
234	546045.03	1288034.99	Картометрический	5.00	-
235	546033.59	1288032.63	Картометрический	5.00	-
236	546017.31	1288029.73	Картометрический	5.00	-
237	545998.42	1288027.10	Картометрический	5.00	-
238	545979.86	1288028.04	Картометрический	5.00	-
239	545965.46	1288032.42	Картометрический	5.00	-
240	545953.58	1288038.83	Картометрический	5.00	-
241	545943.12	1288049.94	Картометрический	5.00	-
242	545931.18	1288067.82	Картометрический	5.00	-
243	545921.56	1288082.57	Картометрический	5.00	-
244	545914.53	1288094.41	Картометрический	5.00	-
245	545910.68	1288102.31	Картометрический	5.00	-
246	545909.24	1288107.67	Картометрический	5.00	-
247	545910.48	1288112.95	Картометрический	5.00	-
248	545914.55	1288118.96	Картометрический	5.00	-
249	545919.76	1288124.85	Картометрический	5.00	-
250	545925.30	1288130.90	Картометрический	5.00	-
251	545931.95	1288138.46	Картометрический	5.00	-
252	545938.28	1288146.98	Картометрический	5.00	-
253	545941.74	1288151.99	Картометрический	5.00	-
254	545946.00	1288160.32	Картометрический	5.00	-
255	545948.42	1288166.93	Картометрический	5.00	-
256	545948.90	1288173.78	Картометрический	5.00	-
257	545947.19	1288178.85	Картометрический	5.00	-
258	545942.04	1288184.38	Картометрический	5.00	-
259	545934.06	1288192.06	Картометрический	5.00	-
260	545927.24	1288197.45	Картометрический	5.00	-
261	545920.33	1288200.64	Картометрический	5.00	-
262	545912.56	1288200.27	Картометрический	5.00	-
263	545903.65	1288198.31	Картометрический	5.00	-
264	545895.03	1288198.47	Картометрический	5.00	-
265	545886.83	1288201.98	Картометрический	5.00	-
266	545881.17	1288207.39	Картометрический	5.00	-
267	545875.32	1288215.86	Картометрический	5.00	-
268	545871.86	1288222.58	Картометрический	5.00	-
269	545866.75	1288227.03	Картометрический	5.00	-
270	545859.65	1288229.82	Картометрический	5.00	-
271	545850.59	1288230.76	Картометрический	5.00	-
272	545836.41	1288229.48	Картометрический	5.00	-
273	545816.80	1288226.34	Картометрический	5.00	-
274	545793.60	1288222.48	Картометрический	5.00	-

1	2	3	4	5	6
275	545772.81	1288219.10	Картометрический	5.00	-
276	545750.70	1288215.71	Картометрический	5.00	-
277	545734.45	1288214.13	Картометрический	5.00	-
278	545722.88	1288211.08	Картометрический	5.00	-
279	545707.42	1288204.48	Картометрический	5.00	-
280	545682.72	1288193.90	Картометрический	5.00	-
281	545662.81	1288186.55	Картометрический	5.00	-
282	545647.43	1288182.40	Картометрический	5.00	-
283	545623.81	1288179.32	Картометрический	5.00	-
284	545602.85	1288176.44	Картометрический	5.00	-
285	545580.83	1288173.23	Картометрический	5.00	-
286	545561.93	1288169.88	Картометрический	5.00	-
287	545548.61	1288167.75	Картометрический	5.00	-
288	545526.65	1288166.56	Картометрический	5.00	-
289	545508.34	1288170.29	Картометрический	5.00	-
290	545494.11	1288176.49	Картометрический	5.00	-
291	545480.27	1288186.64	Картометрический	5.00	-
292	545465.53	1288200.52	Картометрический	5.00	-
293	545451.15	1288215.55	Картометрический	5.00	-
294	545440.94	1288227.76	Картометрический	5.00	-
295	545434.24	1288238.59	Картометрический	5.00	-
296	545429.73	1288248.26	Картометрический	5.00	-
297	545427.35	1288256.98	Картометрический	5.00	-
298	545427.83	1288266.58	Картометрический	5.00	-
299	545430.74	1288274.68	Картометрический	5.00	-
300	545434.08	1288279.86	Картометрический	5.00	-
301	545441.24	1288284.79	Картометрический	5.00	-
302	545451.11	1288289.50	Картометрический	5.00	-
303	545459.71	1288294.26	Картометрический	5.00	-
304	545466.89	1288299.56	Картометрический	5.00	-
305	545471.66	1288304.44	Картометрический	5.00	-
306	545429.83	1288321.30	Картометрический	5.00	-
307	545418.06	1288351.82	Картометрический	5.00	-
308	545358.28	1288323.32	Картометрический	5.00	-
309	545344.18	1288343.87	Картометрический	5.00	-
310	545304.63	1288314.20	Картометрический	5.00	-
311	545304.99	1288479.10	Картометрический	5.00	-
312	545295.74	1288503.68	Картометрический	5.00	-
313	545251.91	1288575.77	Картометрический	5.00	-
314	545112.26	1288537.05	Картометрический	5.00	-
315	545042.78	1288484.66	Картометрический	5.00	-
316	544927.06	1288557.72	Картометрический	5.00	-
317	544900.83	1288556.08	Картометрический	5.00	-
318	544807.67	1288502.87	Картометрический	5.00	-
319	544773.76	1288466.51	Картометрический	5.00	-
320	544749.82	1288350.49	Картометрический	5.00	-
321	544730.33	1288333.58	Аналитический	2.50	-
322	544850.80	1288110.56	Картометрический	5.00	-

1	2	3	4	5	6
323	544882.98	1288125.75	Картометрический	5.00	-
324	545015.54	1287937.27	Картометрический	5.00	-
325	545032.86	1287912.65	Картометрический	5.00	-
326	545231.98	1287629.99	Картометрический	5.00	-
327	545307.98	1287522.64	Картометрический	5.00	-
328	545360.46	1287539.49	Картометрический	5.00	-
329	545374.82	1287530.15	Картометрический	5.00	-
330	545436.39	1287445.32	Картометрический	5.00	-
331	545447.06	1287433.57	Картометрический	5.00	-
332	545426.11	1287388.74	Картометрический	5.00	-
333	545464.54	1287342.34	Картометрический	5.00	-
334	545516.47	1287263.76	Аналитический	0.10	-
335	545583.69	1287306.78	Аналитический	0.10	-
336	545637.11	1287338.71	Аналитический	0.10	-
337	545639.89	1287346.55	Аналитический	0.10	-
338	545641.02	1287346.94	Аналитический	0.10	-
339	545650.04	1287352.50	Аналитический	0.10	-
340	545650.42	1287354.64	Аналитический	0.10	-
341	545656.48	1287350.76	Аналитический	0.10	-
342	545693.22	1287366.77	Аналитический	0.10	-
343	545716.64	1287377.05	Аналитический	0.10	-
344	545881.99	1287431.36	Аналитический	0.10	-
345	545888.52	1287436.45	Аналитический	0.10	-
346	545900.84	1287440.83	Аналитический	0.10	-
347	545903.87	1287440.08	Аналитический	0.10	-
348	545904.14	1287440.23	Картометрический	5.00	-
349	545976.93	1287465.88	Аналитический	0.10	-
350	545985.58	1287479.37	Аналитический	0.10	-
351	546005.44	1287614.89	Аналитический	0.10	-
352	546004.11	1287632.14	Аналитический	0.10	-
353	545999.47	1287642.98	Аналитический	0.10	-
354	545952.80	1287708.22	Аналитический	0.10	-
355	545922.72	1287748.25	Аналитический	0.10	-
356	545886.45	1287796.24	Аналитический	0.10	-
357	545861.46	1287822.12	Аналитический	0.10	-
358	545799.09	1287886.92	Аналитический	0.10	-
359	545753.46	1287932.92	Аналитический	0.10	-
360	545713.50	1287958.95	Аналитический	0.10	-
361	545697.87	1287965.88	Аналитический	0.10	-
362	545679.44	1287965.73	Аналитический	0.10	-
363	545652.17	1287958.80	Аналитический	0.10	-
364	545601.51	1287938.57	Аналитический	0.10	-
365	545648.76	1287866.63	Аналитический	0.10	-
366	545639.74	1287858.73	Аналитический	0.10	-
367	545640.81	1287857.47	Аналитический	0.10	-
368	545626.55	1287845.10	Аналитический	0.10	-
369	545622.58	1287841.64	Аналитический	0.10	-
370	545606.34	1287794.22	Аналитический	0.10	-

1	2	3	4	5	6
371	545569.17	1287762.75	Аналитический	0.10	-
372	545537.29	1287741.15	Аналитический	0.10	-
373	545531.18	1287750.83	Аналитический	0.10	-
374	545522.60	1287764.50	Аналитический	0.10	-
375	545515.06	1287776.75	Аналитический	0.10	-
376	545497.96	1287804.10	Аналитический	0.10	-
377	545561.19	1287845.56	Аналитический	0.10	-
378	545551.17	1287858.39	Аналитический	0.10	-
379	545551.46	1287866.50	Аналитический	0.10	-
380	545535.83	1287899.97	Аналитический	0.10	-
381	545521.09	1287916.48	Аналитический	0.10	-
382	545531.85	1287925.62	Аналитический	0.10	-
383	545539.08	1287926.66	Аналитический	0.10	-
384	545570.19	1287940.66	Аналитический	0.10	-
385	545626.51	1287961.75	Аналитический	0.10	-
386	545645.68	1287969.42	Аналитический	0.10	-
387	545650.25	1287975.76	Аналитический	0.10	-
388	545658.39	1287977.52	Аналитический	0.10	-
389	545664.18	1287976.82	Аналитический	0.10	-
390	545686.67	1287979.88	Аналитический	0.10	-
391	545712.95	1287973.51	Аналитический	0.10	-
392	545740.63	1287958.50	Аналитический	0.10	-
393	545763.78	1287940.37	Аналитический	0.10	-
394	545796.88	1287907.49	Аналитический	0.10	-
395	545837.80	1287864.80	Аналитический	0.10	-
396	545873.85	1287827.21	Аналитический	0.10	-
397	545895.45	1287800.76	Аналитический	0.10	-
398	545915.11	1287776.98	Аналитический	0.10	-
399	545965.04	1287714.46	Аналитический	0.10	-
400	545993.41	1287677.17	Аналитический	0.10	-
401	545996.33	1287676.02	Аналитический	0.10	-
402	546001.74	1287667.97	Аналитический	0.10	-
403	546001.32	1287665.11	Аналитический	0.10	-
404	546010.16	1287648.80	Аналитический	0.10	-
405	546013.40	1287647.42	Аналитический	0.10	-
406	546014.40	1287645.20	Картометрический	5.00	-
407	546056.56	1287638.91	Картометрический	5.00	-
408	546097.60	1287607.88	Картометрический	5.00	-
409	546100.70	1287615.73	Аналитический	0.10	-
410	546132.70	1287696.80	Аналитический	0.10	-
411	546143.94	1287733.45	Аналитический	0.10	-
412	546165.70	1287788.94	Аналитический	0.10	-
413	546196.12	1287861.21	Аналитический	0.10	-
209	546201.76	1287872.99	Картометрический	5.00	-
414	545431.76	1287784.73	Картометрический	5.00	-
415	545421.76	1287797.35	Картометрический	5.00	-
416	545411.76	1287809.96	Картометрический	5.00	-

1	2	3	4	5	6
417	545401.76	1287822.58	Картометрический	5.00	-
418	545391.75	1287835.20	Картометрический	5.00	-
419	545381.75	1287847.81	Картометрический	5.00	-
420	545371.34	1287860.95	Картометрический	5.00	-
421	545381.52	1287875.28	Картометрический	5.00	-
422	545369.52	1287893.49	Картометрический	5.00	-
423	545365.66	1287898.76	Картометрический	5.00	-
424	545362.73	1287896.61	Картометрический	5.00	-
425	545351.12	1287887.72	Картометрический	5.00	-
426	545320.60	1287928.14	Картометрический	5.00	-
427	545249.29	1287868.99	Картометрический	5.00	-
428	545296.05	1287808.05	Картометрический	5.00	-
429	545310.36	1287820.65	Картометрический	5.00	-
430	545368.14	1287748.11	Картометрический	5.00	-
414	545431.76	1287784.73	Картометрический	5.00	-
431	546168.93	1287455.00	Картометрический	5.00	-
432	546112.57	1287597.42	Аналитический	0.10	-
433	546077.61	1287513.40	Аналитический	0.10	-
434	546061.80	1287488.95	Аналитический	0.10	-
435	546093.56	1287415.32	Картометрический	5.00	-
431	546168.93	1287455.00	Картометрический	5.00	-
436	546047.75	1287497.58	Картометрический	5.00	-
437	546047.27	1287498.28	Аналитический	0.10	-
438	546028.44	1287529.04	Аналитический	0.10	-
439	546011.34	1287530.90	Аналитический	0.10	-
440	546008.66	1287530.79	Картометрический	5.00	-
441	546006.23	1287512.17	Аналитический	0.10	-
442	546002.79	1287480.22	Аналитический	0.10	-
443	546004.48	1287475.95	Аналитический	0.10	-
444	546010.23	1287477.21	Аналитический	0.10	-
445	546038.85	1287489.98	Аналитический	0.10	-
436	546047.75	1287497.58	Картометрический	5.00	-

3. Сведения о характерных точках части (частей) границы объекта

Обозначение характерных точек части границы	Координаты, м		Метод определения координат характерной точки	Средняя квадратическая погрешность положения характерной точки (Mt), м	Описание обозначения точки на местности (при наличии)
	X	Y			
1	2	3	4	5	6
Часть №					
-	-	-	-	-	-

Раздел 3

Сведения о местоположении измененных (уточненных) границ объекта							
1. Система координат: -							
2. Сведения о характерных точках границ объекта							
Обозначение характерных точек границ	Существующие координаты, м		Измененные (уточненные) координаты, м		Метод определения координат характерной точки	Средняя квадратическая погрешность положения характерной точки (Mt), м	Описание обозначения точки на местности (при наличии)
	X	Y	X	Y			
1	2	3	4	5	6	7	8
-	-	-	-	-	-	-	-
3.Сведения о характерных точках части (частей) границы объекта							
Часть №							
-	-	-	-	-	-	-	-

Раздел 4

План границ объекта

Используемые условные знаки и обозначения:

границы территориальной зоны

характерная точка границы территориальной зоны

Масштаб 1:5000

Руководитель БУВО «Нормативно-проектный центр»
Подпись _____ Ю.В.Шалыгина Дата « 14 » апреля 2021г.

Место для оттиска печати (при наличии) лица, составившего описание местоположения границ объекта

ОПИСАНИЕ МЕСТОПОЛОЖЕНИЯ ГРАНИЦ

Общественно - деловая зона - ОД

(наименование объекта, местоположение границ которого описано
(далее- объект)

Раздел 1

Сведения об объекте		
№ п/п	Характеристики объекта	Описание характеристик
1	2	3
1	Местоположение объекта	Воронежская область, Рамонский муниципальный район, Скляевское сельское поселение, село Скляево
2	Площадь объекта ± величина погрешности определения площади (Р ± ДельтаР)	36022+/-3321 м²
3	Иные характеристики объекта	-

Раздел 2

Сведения о местоположении границ объекта					
1. Система координат: МСК - 36, зона 1					
2. Сведения о характерных точках границ объекта					
Обозначение характерных точек границ	Координаты, м		Метод определения координат характерной точки	Средняя квадратическая погрешность положения характерной точки (Mt), м	Описание обозначения точки на местности (при наличии)
	X	Y			
1	2	3	4	5	6
1	546047.75	1287497.58	Картометрический	5.00	-
2	546052.09	1287501.27	Картометрический	5.00	-
3	546062.78	1287519.31	Картометрический	5.00	-
4	546097.60	1287607.88	Картометрический	5.00	-
5	546056.56	1287638.91	Картометрический	5.00	-
6	546014.40	1287645.20	Картометрический	5.00	-
7	546017.53	1287638.18	Картометрический	5.00	-
8	546018.42	1287621.47	Картометрический	5.00	-
9	546015.66	1287584.71	Картометрический	5.00	-
10	546008.66	1287530.79	Картометрический	5.00	-
11	546011.34	1287530.90	Картометрический	5.00	-
12	546028.44	1287529.04	Картометрический	5.00	-
13	546047.27	1287498.28	Картометрический	5.00	-
1	546047.75	1287497.58	Картометрический	5.00	-
14	545648.76	1287866.63	Картометрический	5.00	-
15	545601.51	1287938.57	Картометрический	5.00	-
16	545582.72	1287931.08	Картометрический	5.00	-
17	545558.39	1287920.76	Картометрический	5.00	-
18	545550.14	1287913.53	Картометрический	5.00	-
19	545548.96	1287898.05	Картометрический	5.00	-
20	545555.74	1287887.14	Картометрический	5.00	-
21	545569.60	1287881.83	Картометрический	5.00	-
22	545583.31	1287863.70	Картометрический	5.00	-
23	545561.19	1287845.56	Картометрический	5.00	-
24	545497.96	1287804.10	Картометрический	5.00	-
25	545515.06	1287776.75	Картометрический	5.00	-
26	545522.60	1287764.50	Картометрический	5.00	-
27	545531.18	1287750.83	Картометрический	5.00	-
28	545537.29	1287741.15	Картометрический	5.00	-
29	545569.17	1287762.75	Картометрический	5.00	-
30	545606.34	1287794.22	Картометрический	5.00	-
31	545622.58	1287841.64	Картометрический	5.00	-
32	545626.55	1287845.10	Картометрический	5.00	-
33	545640.81	1287857.47	Картометрический	5.00	-
34	545639.74	1287858.73	Картометрический	5.00	-

1	2	3	4	5	6
14	545648.76	1287866.63	Картометрический	5.00	-
35	545431.76	1287784.73	Картометрический	5.00	-
36	545421.76	1287797.35	Картометрический	5.00	-
37	545411.76	1287809.96	Картометрический	5.00	-
38	545401.76	1287822.58	Картометрический	5.00	-
39	545391.75	1287835.20	Картометрический	5.00	-
40	545381.75	1287847.81	Картометрический	5.00	-
41	545371.34	1287860.95	Картометрический	5.00	-
42	545381.52	1287875.28	Картометрический	5.00	-
43	545369.52	1287893.49	Картометрический	5.00	-
44	545365.66	1287898.76	Картометрический	5.00	-
45	545362.73	1287896.61	Картометрический	5.00	-
46	545351.12	1287887.72	Картометрический	5.00	-
47	545320.60	1287928.14	Картометрический	5.00	-
48	545249.29	1287868.99	Картометрический	5.00	-
49	545296.05	1287808.05	Картометрический	5.00	-
50	545310.36	1287820.65	Картометрический	5.00	-
51	545368.14	1287748.11	Картометрический	5.00	-
35	545431.76	1287784.73	Картометрический	5.00	-

3. Сведения о характерных точках части (частей) границы объекта

Обозначение характерных точек части границы	Координаты, м		Метод определения координат характерной точки	Средняя квадратическая погрешность положения характерной точки (Mt), м	Описание обозначения точки на местности (при наличии)
	X	Y			
1	2	3	4	5	6
Часть №					
-	-	-	-	-	-

Раздел 3

Сведения о местоположении измененных (уточненных) границ объекта							
1. Система координат: -							
2. Сведения о характерных точках границ объекта							
Обозначение характерных точек границ	Существующие координаты, м		Измененные (уточненные) координаты, м		Метод определения координат характерной точки	Средняя квадратическая погрешность положения характерной точки (Mt), м	Описание обозначения точки на местности
	X	Y	X	Y			
1	2	3	4	5	6	7	8
-	-	-	-	-	-	-	-
3.Сведения о характерных точках части (частей) границы объекта							
Часть №							
-	-	-	-	-	-	-	-

Раздел 4

План границ объекта

Масштаб 1:2000

Используемые условные знаки и обозначения:

границы территориальной зоны

характерная точка границ территориальной зоны

Руководитель БУВО «Нормативно-проектный центр»
Подпись _____ Ю.В.Шалыгина Дата « 14 » апреля 2021г.

Место для оттиска печати (при наличии) лица, составившего описание местоположения границ объекта

ОПИСАНИЕ МЕСТОПОЛОЖЕНИЯ ГРАНИЦ

Зона улиц, дорог, инженерной и транспортной инфраструктуры – ИТ1

(наименование объекта, местоположение границ которого описано
(далее объект)

Раздел 1

Сведения об объекте		
№ п/п	Характеристики объекта	Описание характеристик
1	2	3
1	Местоположение объекта	Воронежская область, Рамонский муниципальный район, Скляевское сельское поселение, село Скляево
2	Площадь объекта ± величина погрешности определения площади (Р ± Дельта Р)	35590+/-3301 м²
3	Иные характеристики объекта	-

Раздел 2

Сведения о местоположении границ объекта					
1. Система координат: МСК - 36, зона 1					
2. Сведения о характерных точках границ объекта					
Обозначение характерных точек границ	Координаты, м		Метод определения координат характерной точки	Средняя квадратическая погрешность положения характерной точки (Mt), м	Описание обозначения точки на местности (при наличии)
	X	Y			
1	2	3	4	5	6
1	546230.88	1287886.84	Картометрический	5.00	-
2	546245.28	1287920.09	Аналитический	0.10	-
3	546319.19	1288090.94	Картометрический	5.00	-
4	546315.22	1288094.31	Аналитический	0.10	-
5	546301.00	1288106.36	Аналитический	0.10	-
6	546298.84	1288101.67	Аналитический	0.10	-
7	546295.24	1288100.55	Аналитический	0.10	-
8	546290.41	1288090.32	Аналитический	0.10	-
9	546290.52	1288085.49	Аналитический	0.10	-
10	546208.17	1287893.14	Аналитический	0.10	-
11	546204.59	1287882.55	Картометрический	5.00	-
12	546209.26	1287880.45	Картометрический	5.00	-
13	546219.31	1287872.64	Картометрический	5.00	-
14	546222.33	1287871.83	Картометрический	5.00	-
15	546224.48	1287875.92	Картометрический	5.00	-
16	546226.99	1287878.08	Картометрический	5.00	-
1	546230.88	1287886.84	Картометрический	5.00	-
17	546061.80	1287488.95	Аналитический	0.10	-
18	546077.61	1287513.40	Аналитический	0.10	-
19	546112.57	1287597.42	Аналитический	0.10	-
20	546183.09	1287776.36	Аналитический	0.10	-
21	546215.00	1287850.14	Картометрический	5.00	-
22	546220.34	1287862.46	Картометрический	5.00	-
23	546213.39	1287866.22	Картометрический	5.00	-
24	546203.64	1287871.76	Картометрический	5.00	-
25	546201.76	1287872.99	Картометрический	5.00	-
26	546196.12	1287861.21	Аналитический	0.10	-
27	546165.70	1287788.94	Аналитический	0.10	-
28	546143.94	1287733.45	Аналитический	0.10	-
29	546132.70	1287696.80	Аналитический	0.10	-
30	546100.70	1287615.73	Аналитический	0.10	-
31	546062.78	1287519.31	Аналитический	0.10	-
32	546052.09	1287501.27	Аналитический	0.10	-
33	546038.85	1287489.98	Аналитический	0.10	-
34	546010.23	1287477.21	Аналитический	0.10	-
35	546004.48	1287475.95	Аналитический	0.10	-

1	2	3	4	5	6
36	546002.79	1287480.22	Аналитический	0.10	-
37	546006.23	1287512.17	Аналитический	0.10	-
38	546015.66	1287584.71	Аналитический	0.10	-
39	546018.42	1287621.47	Аналитический	0.10	-
40	546017.53	1287638.18	Аналитический	0.10	-
41	546013.40	1287647.42	Аналитический	0.10	-
42	546010.16	1287648.80	Аналитический	0.10	-
43	546001.32	1287665.11	Аналитический	0.10	-
44	546001.74	1287667.97	Аналитический	0.10	-
45	545996.33	1287676.02	Аналитический	0.10	-
46	545993.41	1287677.17	Аналитический	0.10	-
47	545965.04	1287714.46	Аналитический	0.10	-
48	545915.11	1287776.98	Аналитический	0.10	-
49	545895.45	1287800.76	Аналитический	0.10	-
50	545873.85	1287827.21	Аналитический	0.10	-
51	545837.80	1287864.80	Аналитический	0.10	-
52	545796.88	1287907.49	Аналитический	0.10	-
53	545763.78	1287940.37	Аналитический	0.10	-
54	545740.63	1287958.50	Аналитический	0.10	-
55	545712.95	1287973.51	Аналитический	0.10	-
56	545686.67	1287979.88	Аналитический	0.10	-
57	545664.18	1287976.82	Аналитический	0.10	-
58	545658.39	1287977.52	Аналитический	0.10	-
59	545650.25	1287975.76	Аналитический	0.10	-
60	545645.68	1287969.42	Аналитический	0.10	-
61	545626.51	1287961.75	Аналитический	0.10	-
62	545570.19	1287940.66	Аналитический	0.10	-
63	545539.08	1287926.66	Аналитический	0.10	-
64	545531.85	1287925.62	Аналитический	0.10	-
65	545521.09	1287916.48	Аналитический	0.10	-
66	545535.83	1287899.97	Аналитический	0.10	-
67	545551.46	1287866.50	Аналитический	0.10	-
68	545551.17	1287858.39	Аналитический	0.10	-
69	545561.19	1287845.56	Аналитический	0.10	-
70	545583.31	1287863.70	Аналитический	0.10	-
71	545569.60	1287881.83	Аналитический	0.10	-
72	545555.74	1287887.14	Аналитический	0.10	-
73	545548.96	1287898.05	Аналитический	0.10	-
74	545550.14	1287913.53	Аналитический	0.10	-
75	545558.39	1287920.76	Аналитический	0.10	-
76	545582.72	1287931.08	Аналитический	0.10	-
77	545652.17	1287958.80	Аналитический	0.10	-
78	545679.44	1287965.73	Аналитический	0.10	-
79	545697.87	1287965.88	Аналитический	0.10	-
80	545713.50	1287958.95	Аналитический	0.10	-
81	545753.46	1287932.92	Аналитический	0.10	-
82	545799.09	1287886.92	Аналитический	0.10	-
83	545861.46	1287822.12	Аналитический	0.10	-

1	2	3	4	5	6
84	545886.45	1287796.24	Аналитический	0.10	-
85	545922.72	1287748.25	Аналитический	0.10	-
86	545952.80	1287708.22	Аналитический	0.10	-
87	545999.47	1287642.98	Аналитический	0.10	-
88	546004.11	1287632.14	Аналитический	0.10	-
89	546005.44	1287614.89	Аналитический	0.10	-
90	545985.58	1287479.37	Аналитический	0.10	-
91	545976.93	1287465.88	Аналитический	0.10	-
92	545983.77	1287468.29	Аналитический	0.10	-
93	546006.45	1287471.76	Аналитический	0.10	-
94	546042.35	1287487.19	Аналитический	0.10	-
95	546056.59	1287501.03	Аналитический	0.10	-
17	546061.80	1287488.95	Аналитический	0.10	-
96	545903.87	1287440.08	Аналитический	0.10	-
97	545900.84	1287440.83	Аналитический	0.10	-
98	545888.52	1287436.45	Аналитический	0.10	-
99	545881.99	1287431.36	Аналитический	0.10	-
100	545716.64	1287377.05	Аналитический	0.10	-
101	545693.22	1287366.77	Аналитический	0.10	-
102	545656.48	1287350.76	Аналитический	0.10	-
103	545650.42	1287354.64	Аналитический	0.10	-
104	545650.04	1287352.50	Аналитический	0.10	-
105	545641.02	1287346.94	Аналитический	0.10	-
106	545639.89	1287346.55	Аналитический	0.10	-
107	545637.11	1287338.71	Аналитический	0.10	-
108	545583.69	1287306.78	Аналитический	0.10	-
109	545516.47	1287263.76	Аналитический	0.10	-
110	545528.38	1287245.73	Аналитический	0.10	-
111	545528.98	1287244.82	Аналитический	0.10	-
112	545529.84	1287243.52	Картометрический	5.00	-
113	545670.42	1287322.90	Картометрический	5.00	-
114	545709.18	1287341.27	Аналитический	0.10	-
115	545727.30	1287349.86	Картометрический	5.00	-
116	545796.10	1287382.46	Аналитический	0.10	-
117	545843.16	1287404.76	Аналитический	0.10	-
118	545902.96	1287439.55	Аналитический	0.10	-
96	545903.87	1287440.08	Аналитический	0.10	-

3. Сведения о характерных точках части (частей) границы объекта

Обозначение характерных точек части границы	Координаты, м		Метод определения координат характерной точки	Средняя квадратическая погрешность положения характерной точки (Mt), м	Описание обозначения точки на местности (при наличии)
	X	Y			
1	2	3	4	5	6
Часть №					
-	-	-	-	-	-

Раздел 3

Сведения о местоположении измененных (уточненных) границ объекта							
1. Система координат: -							
2. Сведения о характерных точках границ объекта							
Обозначение характерных точек границ	Существующие координаты, м		Измененные (уточненные) координаты, м		Метод определения координат характерной точки	Средняя квадратическая погрешность положения характерной точки (Mt), м	Описание обозначения точки на местности (при наличии)
	X	Y	X	Y			
1	2	3	4	5	6	7	8
-	-	-	-	-	-	-	-
3.Сведения о характерных точках части (частей) границы объекта							
Часть №							
-	-	-	-	-	-	-	-

Раздел 4

Планируемые объекты

Масштаб 1:2000

Используемые условные знаки и обозначения

границы территориальной зоны

характерные точки границы территориальной зоны

Руководитель ООО «Проектно-кроотный центр»

Подпись _____ Ю.В. Шкляев Дата «_14_» ___марта_____ 2021г.

Место для оттиска печати (при наличии), согласованного заказчиком экземпляра границы объекта

Приложение № 2
к правилам землепользования и застройки
Скляевского сельского поселения
Рамонского муниципального района
Воронежской области

СВЕДЕНИЯ О ГРАНИЦАХ ТЕРРИТОРИАЛЬНЫХ ЗОН, СОДЕРЖАЩИЕ ГРАФИЧЕСКОЕ ОПИСАНИЕ МЕСТОПОЛОЖЕНИЯ ГРАНИЦ ТЕРРИТОРИАЛЬНЫХ ЗОН, ПЕРЕЧЕНЬ КООРДИНАТ ХАРАКТЕРНЫХ ТОЧЕК ГРАНИЦ ТЕРРИТОРИАЛЬНЫХ ЗОН ДЕРЕВНИ ВЕРИЛОВКА

ОПИСАНИЕ МЕСТОПОЛОЖЕНИЯ ГРАНИЦ

Зона застройки индивидуальными жилыми домами - Ж1

(наименование объекта, местоположение границ которого описано (далее - объект)

Раздел 1

Сведения об объекте		
№ п/п	Характеристики объекта	Описание характеристик
1	2	3
1	Местоположение объекта	Воронежская область, Рамонский муниципальный район, Скляевское сельское поселение, деревня Вериловка
2	Площадь объекта ± величина погрешности определения площади (Р ± Дельта Р)	229832+/-1678 м²
3	Иные характеристики объекта	-

Раздел 2

Сведения о местоположении границ объекта					
1. Система координат: МСК - 36, зона 1					
2. Сведения о характерных точках границ объекта					
Обозначение характерных точек границ	Координаты, м		Метод определения координат характерной точки	Средняя квадратическая погрешность положения характерной точки (Mt), м	Описание обозначения точки на местности (при наличиии)
	X	Y			
1	2	3	4	5	6
1	546374.45	1292960.68	Картометрический	1.00	-
2	546376.18	1292968.29	Картометрический	1.00	-
3	546386.69	1293107.40	Картометрический	1.00	-
4	546462.90	1293213.76	Картометрический	1.00	-
5	546530.80	1293298.89	Картометрический	1.00	-
6	546247.06	1293381.04	Картометрический	1.00	-
7	546282.91	1293329.58	Картометрический	1.00	-
8	546312.94	1293263.68	Картометрический	1.00	-
9	546297.10	1293231.39	Картометрический	1.00	-
10	546281.89	1293230.45	Картометрический	1.00	-
11	545975.88	1293355.68	Картометрический	1.00	-
12	545958.85	1293374.21	Картометрический	1.00	-
13	545948.38	1293422.44	Картометрический	1.00	-
14	545954.16	1293442.81	Картометрический	1.00	-
15	545981.06	1293465.84	Картометрический	1.00	-
16	546010.67	1293462.64	Картометрический	1.00	-
17	546012.07	1293505.00	Картометрический	1.00	-
18	545981.60	1293510.75	Картометрический	1.00	-
19	545976.32	1293541.22	Картометрический	1.00	-
20	546001.55	1293561.70	Картометрический	1.00	-
21	545997.09	1293596.41	Картометрический	1.00	-
22	545754.41	1293606.80	Картометрический	1.00	-
23	545748.61	1293588.13	Картометрический	1.00	-
24	545809.95	1293392.80	Картометрический	1.00	-
25	545811.35	1293310.63	Картометрический	1.00	-
26	545789.71	1293219.98	Картометрический	1.00	-
27	545815.09	1293131.04	Картометрический	1.00	-
28	545930.91	1293130.05	Картометрический	1.00	-
29	546058.48	1293140.99	Картометрический	1.00	-
30	546205.79	1293107.15	Картометрический	1.00	-
31	546176.41	1293077.32	Картометрический	1.00	-
32	546134.67	1292998.28	Картометрический	1.00	-
33	546106.99	1292966.76	Картометрический	1.00	-
34	546078.62	1292930.10	Картометрический	1.00	-
35	546062.26	1292868.37	Картометрический	1.00	-
36	546026.25	1292763.55	Картометрический	1.00	-

1	2	3	4	5	6
37	546001.37	1292689.16	Картометрический	1.00	-
38	546005.44	1292657.80	Картометрический	1.00	-
39	546024.57	1292596.73	Картометрический	1.00	-
40	546029.85	1292639.04	Картометрический	1.00	-
41	546058.16	1292725.27	Картометрический	1.00	-
42	546064.25	1292760.80	Картометрический	1.00	-
43	546102.70	1292847.82	Картометрический	1.00	-
44	546135.09	1292905.23	Картометрический	1.00	-
45	546180.96	1292953.26	Картометрический	1.00	-
46	546197.07	1292965.87	Картометрический	1.00	-
1	546374.45	1292960.68	Картометрический	1.00	-

3. Сведения о характерных точках части (частей) границы объекта

Обозначение характерных точек части границы	Координаты, м		Метод определения координат характерной точки	Средняя квадратическая погрешность положения характерной точки (Mt), м	Описание обозначения точки на местности (при наличии)
	X	Y			
1	2	3	4	5	6
Часть №					
-	-	-	-	-	-

Раздел 3

Сведения о местоположении измененных (уточненных) границ объекта							
1. Система координат: -							
2. Сведения о характерных точках границ объекта							
Обозначение характерных точек границ	Существующие координаты, м		Измененные (уточненные) координаты, м		Метод определения координат характерной точки	Средняя квадратическая погрешность положения характерной точки (Mt), м	Описание обозначения точки на местности (при наличии)
	X	Y	X	Y			
1	2	3	4	5	6	7	8
-	-	-	-	-	-	-	-
3.Сведения о характерных точках части (частей) границы объекта							
Часть №							
-	-	-	-	-	-	-	-

Раздел 4

План границ объекта

Используемые условные знаки и обозначения:

границы территориальной зоны

границы муниципального образования

•1 характерная точка границ территориальной зоны

Масштаб 1:5000

Руководитель БУВО «Нормативно-проектный центр»

Подпись _____ Ю.В.Шалыгина Дата « 14 » апреля 2021 г.

Место для оттиска печати (при наличии) лица, составившего описание местоположения границ объекта

Приложение № 3
к правилам землепользования и застройки
Скляевского сельского поселения
Рамонского муниципального района
Воронежской области

СВЕДЕНИЯ О ГРАНИЦАХ ТЕРРИТОРИАЛЬНЫХ ЗОН, СОДЕРЖАЩИЕ ГРАФИЧЕСКОЕ ОПИСАНИЕ МЕСТОПОЛОЖЕНИЯ ГРАНИЦ ТЕРРИТОРИАЛЬНЫХ ЗОН, ПЕРЕЧЕНЬ КООРДИНАТ ХАРАКТЕРНЫХ ТОЧЕК ГРАНИЦ ТЕРРИТОРИАЛЬНЫХ ЗОН ДЕРЕВНИ ГНЕЗДИЛОВО

ОПИСАНИЕ МЕСТОПОЛОЖЕНИЯ ГРАНИЦ

Зона застройки индивидуальными жилыми домами - Ж1

(наименование объекта, местоположение границ которого описано (далее - объект)

Раздел 1

Сведения об объекте		
№ п/п	Характеристики объекта	Описание характеристик
1	2	3
1	Местоположение объекта	Воронежская область, Рамонский муниципальный район, Скляевское сельское поселение, деревня Гнездилово
2	Площадь объекта ± величина погрешности определения площади (Р ± Дельта Р)	352123+/-2077 м²
3	Иные характеристики объекта	-

Раздел 2

Сведения о местоположении границ объекта					
1. Система координат: МСК - 36, зона 1					
2. Сведения о характерных точках границ объекта					
Обозначение характерных точек границ	Координаты, м		Метод определения координат характерной точки	Средняя квадратическая погрешность положения характерной точки (Mt), м	Описание обозначения точки на местности (при наличиии)
	X	Y			
1	2	3	4	5	6
1	544175.14	1294263.13	Картометрический	1.00	-
2	544248.38	1294446.45	Картометрический	1.00	-
3	544256.21	1294466.05	Картометрический	1.00	-
4	544258.27	1294471.20	Картометрический	1.00	-
5	544255.30	1294473.08	Картометрический	1.00	-
6	544237.33	1294484.40	Картометрический	1.00	-
7	544220.93	1294494.74	Картометрический	1.00	-
8	544209.04	1294502.24	Картометрический	1.00	-
9	544274.91	1294637.35	Картометрический	1.00	-
10	544154.29	1294749.97	Картометрический	1.00	-
11	544154.11	1294750.14	Картометрический	1.00	-
12	544121.98	1294772.77	Картометрический	1.00	-
13	544117.41	1294791.06	Картометрический	1.00	-
14	544105.68	1294804.74	Картометрический	1.00	-
15	544095.47	1294800.40	Картометрический	1.00	-
16	544084.80	1294773.59	Картометрический	1.00	-
17	544073.49	1294734.79	Картометрический	1.00	-
18	544077.02	1294732.79	Картометрический	1.00	-
19	544043.44	1294665.56	Картометрический	1.00	-
20	544041.96	1294661.24	Картометрический	1.00	-
21	544021.41	1294633.64	Картометрический	1.00	-
22	543995.32	1294596.50	Картометрический	1.00	-
23	543988.21	1294602.03	Картометрический	1.00	-
24	543983.62	1294582.59	Аналитический	0.10	-
25	543999.64	1294581.87	Аналитический	0.10	-
26	544025.70	1294579.16	Аналитический	0.10	-
27	544044.34	1294572.46	Аналитический	0.10	-
28	544084.97	1294551.10	Аналитический	0.10	-
29	544139.08	1294523.14	Аналитический	0.10	-
30	544181.07	1294499.16	Аналитический	0.10	-
31	544204.99	1294483.78	Аналитический	0.10	-
32	544196.78	1294476.07	Аналитический	0.10	-
33	544176.18	1294491.65	Аналитический	0.10	-
34	544135.46	1294514.00	Аналитический	0.10	-
35	544089.58	1294538.34	Аналитический	0.10	-
36	544034.02	1294565.13	Аналитический	0.10	-

1	2	3	4	5	6
37	544026.15	1294568.84	Аналитический	0.10	-
38	544006.35	1294571.81	Аналитический	0.10	-
39	543970.52	1294574.60	Аналитический	0.10	-
40	543948.98	1294573.62	Аналитический	0.10	-
41	543928.67	1294569.49	Аналитический	0.10	-
42	543924.00	1294565.84	Аналитический	0.10	-
43	543907.52	1294558.16	Аналитический	0.10	-
44	543868.01	1294541.22	Аналитический	0.10	-
45	543859.34	1294537.77	Аналитический	0.10	-
46	543798.89	1294511.58	Аналитический	0.10	-
47	543766.84	1294497.24	Аналитический	0.10	-
48	543751.20	1294490.19	Аналитический	0.10	-
49	543788.87	1294476.77	Картометрический	1.00	-
50	543791.14	1294477.17	Картометрический	1.00	-
51	543803.37	1294479.34	Картометрический	1.00	-
52	543808.55	1294480.25	Картометрический	1.00	-
53	543806.03	1294485.64	Картометрический	1.00	-
54	543844.50	1294491.99	Картометрический	1.00	-
55	543849.95	1294486.51	Картометрический	1.00	-
56	543875.10	1294491.07	Картометрический	1.00	-
57	543895.27	1294495.16	Картометрический	1.00	-
58	543917.29	1294497.65	Картометрический	1.00	-
59	543940.64	1294500.42	Картометрический	1.00	-
60	543941.85	1294499.56	Картометрический	1.00	-
61	543942.84	1294475.63	Картометрический	1.00	-
62	543941.43	1294473.43	Картометрический	1.00	-
63	543941.67	1294471.45	Картометрический	1.00	-
64	543941.77	1294466.94	Картометрический	1.00	-
65	543941.58	1294450.43	Картометрический	1.00	-
66	543941.47	1294441.15	Картометрический	1.00	-
67	543941.30	1294426.54	Картометрический	1.00	-
68	543971.43	1294419.49	Картометрический	1.00	-
69	543968.97	1294409.45	Картометрический	1.00	-
70	544009.76	1294393.48	Картометрический	1.00	-
71	544003.67	1294369.28	Картометрический	1.00	-
72	544003.74	1294362.27	Картометрический	1.00	-
73	544003.91	1294344.89	Картометрический	1.00	-
74	544024.74	1294343.43	Картометрический	1.00	-
75	544018.59	1294304.15	Картометрический	1.00	-
1	544175.14	1294263.13	Картометрический	1.00	-
76	543988.21	1294602.04	Картометрический	1.00	-
77	544014.18	1294638.55	Картометрический	1.00	-
78	544006.32	1294643.89	Картометрический	1.00	-
79	543995.79	1294652.80	Картометрический	1.00	-
80	543975.06	1294630.14	Картометрический	1.00	-
81	543967.09	1294618.51	Картометрический	1.00	-
76	543988.21	1294602.04	Картометрический	1.00	-

1	2	3	4	5	6
82	543936.86	1294633.77	Картометрический	1.00	-
83	543940.65	1294639.04	Картометрический	1.00	-
84	543953.10	1294655.86	Картометрический	1.00	-
85	543972.68	1294672.39	Картометрический	1.00	-
86	543953.82	1294688.03	Картометрический	1.00	-
87	543935.53	1294703.56	Картометрический	1.00	-
88	543912.31	1294683.41	Картометрический	1.00	-
89	543899.59	1294666.19	Картометрический	1.00	-
82	543936.86	1294633.77	Картометрический	1.00	-
90	543889.06	1294299.58	Картометрический	1.00	-
91	543877.22	1294334.75	Аналитический	0.10	-
92	543871.73	1294346.77	Аналитический	0.10	-
93	543867.86	1294353.88	Аналитический	0.10	-
94	543867.73	1294355.07	Аналитический	0.10	-
95	543865.86	1294359.24	Аналитический	0.10	-
96	543830.65	1294353.81	Аналитический	0.10	-
97	543810.25	1294354.01	Аналитический	0.10	-
98	543809.15	1294326.73	Аналитический	0.10	-
99	543829.45	1294330.61	Аналитический	0.10	-
100	543833.00	1294330.92	Аналитический	0.10	-
101	543829.04	1294302.25	Картометрический	1.00	-
102	543834.84	1294302.07	Картометрический	1.00	-
90	543889.06	1294299.58	Картометрический	1.00	-
103	543890.14	1294587.93	Картометрический	1.00	-
104	543890.89	1294605.88	Картометрический	1.00	-
105	543887.11	1294620.83	Картометрический	1.00	-
106	543879.22	1294643.24	Картометрический	1.00	-
107	543866.25	1294679.35	Картометрический	1.00	-
108	543877.22	1294686.65	Картометрический	1.00	-
109	543906.67	1294713.04	Картометрический	1.00	-
110	543885.28	1294734.05	Картометрический	1.00	-
111	543862.69	1294754.06	Картометрический	1.00	-
112	543846.42	1294740.84	Картометрический	1.00	-
113	543838.54	1294732.40	Картометрический	1.00	-
114	543837.56	1294739.32	Картометрический	1.00	-
115	543832.14	1294746.91	Картометрический	1.00	-
116	543829.64	1294750.41	Картометрический	1.00	-
117	543822.68	1294764.58	Картометрический	1.00	-
118	543822.19	1294765.57	Картометрический	1.00	-
119	543837.39	1294779.94	Картометрический	1.00	-
120	543870.59	1294813.56	Картометрический	1.00	-
121	543868.27	1294815.69	Картометрический	1.00	-
122	543872.58	1294821.78	Картометрический	1.00	-
123	543874.11	1294827.25	Картометрический	1.00	-
124	543876.39	1294831.77	Картометрический	1.00	-

1	2	3	4	5	6
125	543877.65	1294839.52	Картометрический	1.00	-
126	543881.23	1294846.34	Картометрический	1.00	-
127	543884.86	1294852.17	Картометрический	1.00	-
128	543888.77	1294856.19	Картометрический	1.00	-
129	543882.84	1294864.30	Картометрический	1.00	-
130	543884.22	1294866.27	Картометрический	1.00	-
131	543896.40	1294876.06	Картометрический	1.00	-
132	543899.64	1294877.91	Картометрический	1.00	-
133	543923.86	1294901.71	Картометрический	1.00	-
134	543909.83	1294912.63	Картометрический	1.00	-
135	543894.34	1294895.59	Картометрический	1.00	-
136	543891.81	1294892.56	Картометрический	1.00	-
137	543887.25	1294896.88	Картометрический	1.00	-
138	543883.42	1294902.69	Картометрический	1.00	-
139	543863.83	1294925.44	Аналитический	0.10	-
140	543853.51	1294951.65	Картометрический	1.00	-
141	543831.08	1294965.61	Картометрический	1.00	-
142	543830.59	1294965.91	Картометрический	1.00	-
143	543815.21	1294990.38	Картометрический	1.00	-
144	543805.51	1294988.12	Картометрический	1.00	-
145	543798.43	1295000.26	Картометрический	1.00	-
146	543802.40	1295001.99	Аналитический	0.10	-
147	543787.62	1295026.64	Аналитический	0.10	-
148	543794.60	1295029.41	Картометрический	1.00	-
149	543813.69	1295051.39	Картометрический	1.00	-
150	543817.79	1295055.10	Картометрический	1.00	-
151	543805.98	1295066.31	Картометрический	1.00	-
152	543843.51	1295104.86	Картометрический	1.00	-
153	543833.80	1295114.98	Картометрический	1.00	-
154	543839.74	1295123.08	Картометрический	1.00	-
155	543822.55	1295140.38	Картометрический	1.00	-
156	543805.55	1295157.41	Картометрический	1.00	-
157	543802.72	1295154.82	Картометрический	1.00	-
158	543758.57	1295194.53	Картометрический	1.00	-
159	543753.77	1295207.06	Картометрический	1.00	-
160	543708.96	1295241.32	Картометрический	1.00	-
161	543582.38	1295364.49	Картометрический	1.00	-
162	543543.14	1295349.65	Картометрический	1.00	-
163	543485.25	1295453.82	Картометрический	1.00	-
164	543476.26	1295470.10	Картометрический	1.00	-
165	543473.02	1295466.94	Картометрический	1.00	-
166	543456.23	1295450.39	Картометрический	1.00	-
167	543431.69	1295479.18	Картометрический	1.00	-
168	543414.72	1295444.73	Картометрический	1.00	-
169	543420.12	1295414.98	Аналитический	0.10	-
170	543496.79	1295282.19	Картометрический	1.00	-
171	543514.20	1295252.04	Картометрический	1.00	-
172	543509.53	1295241.96	Картометрический	1.00	-

1	2	3	4	5	6
173	543509.54	1295241.94	Картометрический	1.00	-
174	543496.98	1295214.70	Картометрический	1.00	-
175	543492.01	1295203.91	Картометрический	1.00	-
176	543488.57	1295094.06	Картометрический	1.00	-
177	543494.94	1295003.96	Картометрический	1.00	-
178	543504.02	1294929.72	Картометрический	1.00	-
179	543504.74	1294924.83	Картометрический	1.00	-
180	543533.29	1294925.01	Картометрический	1.00	-
181	543584.36	1294925.33	Картометрический	1.00	-
182	543591.07	1294925.00	Картометрический	1.00	-
183	543605.05	1294912.65	Картометрический	1.00	-
184	543606.22	1294911.01	Картометрический	1.00	-
185	543606.18	1294906.82	Картометрический	1.00	-
186	543600.15	1294885.53	Картометрический	1.00	-
187	543593.35	1294861.62	Картометрический	1.00	-
188	543589.21	1294834.33	Картометрический	1.00	-
189	543586.66	1294806.37	Картометрический	1.00	-
190	543583.73	1294774.27	Картометрический	1.00	-
191	543587.19	1294757.99	Картометрический	1.00	-
192	543587.37	1294756.69	Картометрический	1.00	-
193	543599.06	1294739.43	Картометрический	1.00	-
194	543617.36	1294712.41	Картометрический	1.00	-
195	543617.39	1294712.37	Картометрический	1.00	-
196	543593.17	1294665.89	Картометрический	1.00	-
197	543596.50	1294661.02	Картометрический	1.00	-
198	543608.73	1294643.15	Картометрический	1.00	-
199	543610.54	1294640.50	Картометрический	1.00	-
200	543634.18	1294687.73	Картометрический	1.00	-
201	543648.24	1294667.22	Картометрический	1.00	-
202	543660.47	1294649.31	Картометрический	1.00	-
203	543684.92	1294613.57	Аналитический	0.20	-
204	543697.14	1294595.70	Аналитический	0.20	-
205	543669.85	1294553.81	Аналитический	0.20	-
206	543682.56	1294535.22	Картометрический	1.00	-
207	543654.74	1294492.88	Аналитический	0.20	-
208	543666.93	1294475.46	Картометрический	1.00	-
209	543679.22	1294458.31	Картометрический	1.00	-
210	543706.52	1294500.20	Картометрический	1.00	-
211	543733.82	1294542.09	Картометрический	1.00	-
212	543746.04	1294524.22	Картометрический	1.00	-
213	543748.00	1294511.32	Картометрический	1.00	-
214	543750.01	1294512.23	Аналитический	0.10	-
215	543754.40	1294506.94	Аналитический	0.10	-
216	543756.03	1294505.13	Аналитический	0.10	-
217	543760.38	1294505.59	Аналитический	0.10	-
218	543864.17	1294551.39	Аналитический	0.10	-
219	543872.39	1294557.47	Аналитический	0.10	-
220	543876.39	1294564.77	Аналитический	0.10	-

1	2	3	4	5	6
221	543883.35	1294587.93	Аналитический	0.10	-
103	543890.14	1294587.93	Картометрический	1.00	-
222	543620.89	1294541.95	Картометрический	1.00	-
223	543648.66	1294584.77	Картометрический	1.00	-
224	543636.34	1294602.79	Картометрический	1.00	-
225	543633.17	1294607.41	Картометрический	1.00	-
226	543624.73	1294619.75	Картометрический	1.00	-
227	543596.88	1294577.02	Картометрический	1.00	-
228	543609.23	1294558.94	Картометрический	1.00	-
222	543620.89	1294541.95	Картометрический	1.00	-

3. Сведения о характерных точках части (частей) границы объекта

Обозначение характерных точек части границы	Координаты, м		Метод определения координат характерной точки	Средняя квадратическая погрешность положения характерной точки (Mt), м	Описание обозначения точки на местности (при наличии)
	X	Y			
1	2	3	4	5	6
Часть №					
-	-	-	-	-	-

Раздел 3

Сведения о местоположении измененных (уточненных) границ объекта							
1. Система координат: -							
2. Сведения о характерных точках границ объекта							
Обозначение характерных точек границ	Существующие координаты, м		Измененные (уточненные) координаты, м		Метод определения координат характерной точки	Средняя квадратическая погрешность положения характерной точки (Mt), м	Описание обозначения точки на местности (при наличии)
	X	Y	X	Y			
1	2	3	4	5	6	7	8
-	-	-	-	-	-	-	-
3.Сведения о характерных точках части (частей) границы объекта							
Часть №							
-	-	-	-	-	-	-	-

Раздел 4

План границ объекта

Масштаб 1:2000

Условные условные знаки и обозначения

границы территориальной зоны

границы муниципального образования

характерные точки границы территориальной зоны

Руководитель БУВО «Шарыповско-проектный центр

Подпись _____ Ю.В. Шалагина Дата « 14 » марта 2021 г.

Масштаб для отображения границ территориальных зон, населенных пунктов, иных объектов

ОПИСАНИЕ МЕСТОПОЛОЖЕНИЯ ГРАНИЦ

Общественно - деловая зона - ОД

(наименование объекта, местоположение границ которого описано
(далее- объект)

Раздел 1

Сведения об объекте		
№ п/п	Характеристики объекта	Описание характеристик
1	2	3
1	Местоположение объекта	Воронежская область, Рамонский муниципальный район, Скляевское сельское поселение, деревня Гнездилово
2	Площадь объекта ± величина погрешности определения площади (Р ± ДельтаР)	6622+/-285 м²
3	Иные характеристики объекта	-

Раздел 2

Сведения о местоположении границ объекта					
1. Система координат: МСК - 36, зона 1					
2. Сведения о характерных точках границ объекта					
Обозначение характерных точек границ	Координаты, м		Метод определения координат характерной точки	Средняя квадратическая погрешность положения характерной точки (Mt), м	Описание обозначения точки на местности (при наличии)
	X	Y			
1	2	3	4	5	6
1	543983.62	1294582.59	Аналитический	0.10	-
2	543988.21	1294602.04	Картометрический	1.00	-
3	543967.09	1294618.51	Картометрический	1.00	-
4	543966.07	1294619.30	Картометрический	1.00	-
5	543936.86	1294633.77	Картометрический	1.00	-
6	543899.59	1294666.19	Картометрический	1.00	-
7	543888.39	1294678.07	Картометрический	1.00	-
8	543877.22	1294686.65	Картометрический	1.00	-
9	543866.25	1294679.35	Картометрический	1.00	-
10	543879.22	1294643.24	Картометрический	1.00	-
11	543887.11	1294620.83	Картометрический	1.00	-
12	543890.89	1294605.88	Картометрический	1.00	-
13	543890.14	1294587.93	Аналитический	0.10	-
14	543889.00	1294567.34	Аналитический	0.10	-
15	543901.09	1294566.94	Аналитический	0.10	-
16	543922.54	1294575.99	Аналитический	0.10	-
17	543958.82	1294582.32	Аналитический	0.10	-
1	543983.62	1294582.59	Аналитический	0.10	-
3. Сведения о характерных точках части (частей) границы объекта					
Обозначение характерных точек части границы	Координаты, м		Метод определения координат характерной точки	Средняя квадратическая погрешность положения характерной точки (Mt), м	Описание обозначения точки на местности (при наличии)
	X	Y			
1	2	3	4	5	6
Часть №					
-	-	-	-	-	-

Раздел 3

Сведения о местоположении измененных (уточненных) границ объекта							
1. Система координат: -							
2. Сведения о характерных точках границ объекта							
Обозначение характерных точек границ	Существующие координаты, м		Измененные (уточненные) координаты, м		Метод определения координат характерной точки	Средняя квадратическая погрешность положения характерной точки (Mt), м	Описание обозначения точки на местности
	X	Y	X	Y			
1	2	3	4	5	6	7	8
-	-	-	-	-	-	-	-
3.Сведения о характерных точках части (частей) границы объекта							
Часть №							
-	-	-	-	-	-	-	-

Раздел 4

План границ объекта

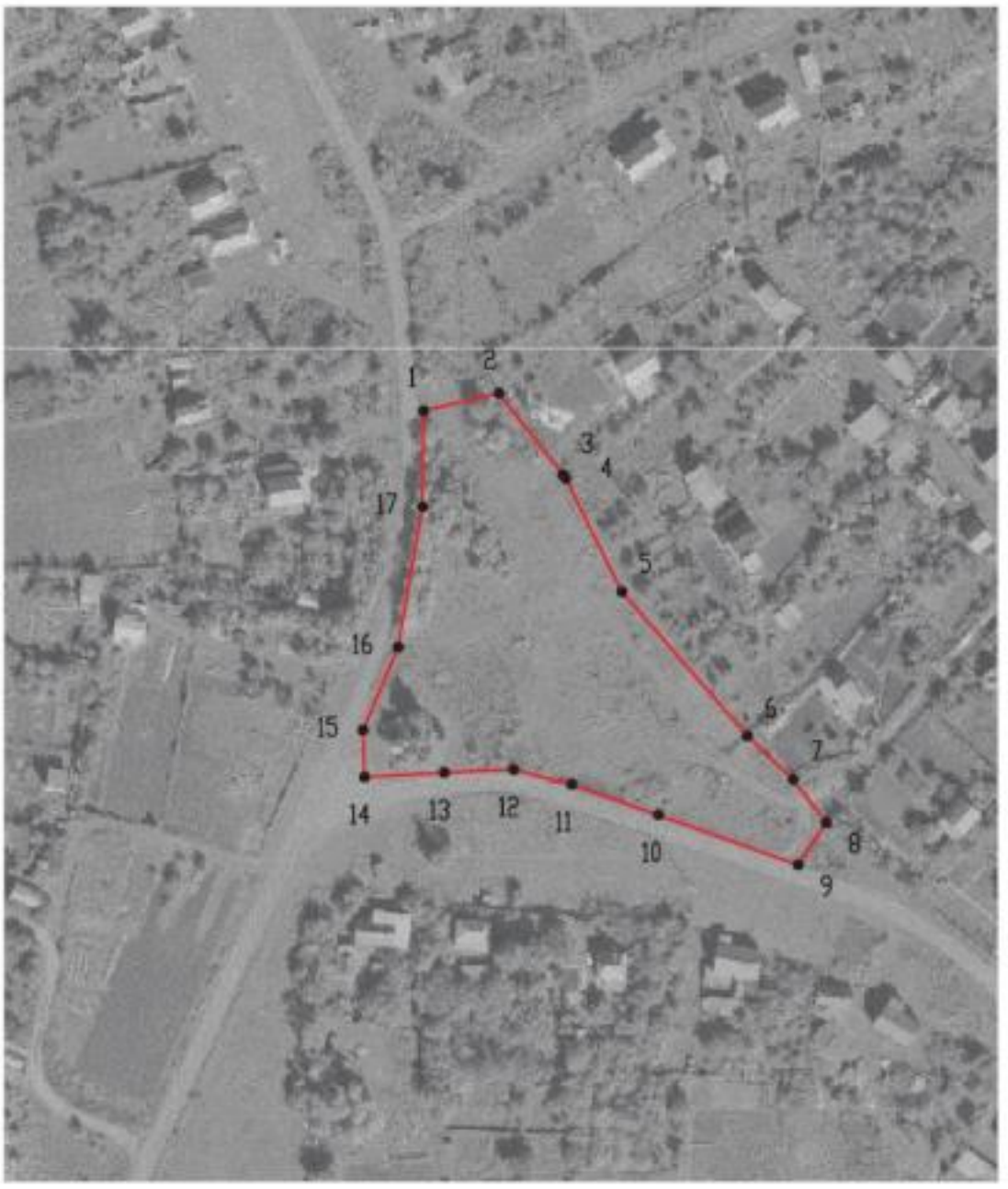

Масштаб 1:2000

Используемые условные знаки и обозначения:

	границы территориальной зоны
•1	характерная точка границ территориальной зоны

Руководитель БУВО «Нормативно-проектный центр»
Подпись _____ Ю.В.Шалыгина Дата « 14 » апреля 2021г.

Место для оттиска печати (при наличии) лица, составившего описание местоположения границ объекта

ОПИСАНИЕ МЕСТОПОЛОЖЕНИЯ ГРАНИЦ

Зона улиц, дорог, инженерной и транспортной инфраструктуры – ИТ1

(наименование объекта, местоположение границ которого описано
(далее - объект)

Раздел 1

Сведения об объекте		
№ п/п	Характеристики объекта	Описание характеристик
1	2	3
1	Местоположение объекта	Воронежская область, Рамонский муниципальный район, Скляевское сельское поселение, деревня Гнездилово
2	Площадь объекта ± величина погрешности определения площади (Р ± Дельта Р)	5195+/-25 м²
3	Иные характеристики объекта	-

Раздел 2

Сведения о местоположении границ объекта					
1. Система координат: МСК - 36, зона 1					
2. Сведения о характерных точках границ объекта					
Обозначение характерных точек границ	Координаты, м		Метод определения координат характерной точки	Средняя квадратическая погрешность положения характерной точки (Mt), м	Описание обозначения точки на местности (при наличии)
	X	Y			
1	2	3	4	5	6
1	544196.78	1294476.07	Аналитический	0.10	-
2	544204.99	1294483.78	Аналитический	0.10	-
3	544181.07	1294499.16	Аналитический	0.10	-
4	544139.08	1294523.14	Аналитический	0.10	-
5	544084.97	1294551.10	Аналитический	0.10	-
6	544044.34	1294572.46	Аналитический	0.10	-
7	544025.70	1294579.16	Аналитический	0.10	-
8	543999.64	1294581.87	Аналитический	0.10	-
9	543983.62	1294582.59	Аналитический	0.10	-
10	543958.82	1294582.32	Аналитический	0.10	-
11	543922.54	1294575.99	Аналитический	0.10	-
12	543901.09	1294566.94	Аналитический	0.10	-
13	543889.00	1294567.34	Аналитический	0.10	-
14	543890.14	1294587.93	Аналитический	0.10	-
15	543883.35	1294587.93	Аналитический	0.10	-
16	543876.39	1294564.77	Аналитический	0.10	-
17	543872.39	1294557.47	Аналитический	0.10	-
18	543864.17	1294551.39	Аналитический	0.10	-
19	543760.38	1294505.59	Аналитический	0.10	-
20	543756.03	1294505.13	Аналитический	0.10	-
21	543754.40	1294506.94	Аналитический	0.10	-
22	543750.01	1294512.23	Аналитический	0.10	-
23	543748.00	1294511.32	Аналитический	0.10	-
24	543751.20	1294490.19	Аналитический	0.10	-
25	543766.84	1294497.24	Аналитический	0.10	-
26	543798.89	1294511.58	Аналитический	0.10	-
27	543859.34	1294537.77	Аналитический	0.10	-
28	543868.01	1294541.22	Аналитический	0.10	-
29	543907.52	1294558.16	Аналитический	0.10	-
30	543924.00	1294565.84	Аналитический	0.10	-
31	543928.67	1294569.49	Аналитический	0.10	-
32	543948.98	1294573.62	Аналитический	0.10	-
33	543970.52	1294574.60	Аналитический	0.10	-
34	544006.35	1294571.81	Аналитический	0.10	-
35	544026.15	1294568.84	Аналитический	0.10	-
36	544034.02	1294565.13	Аналитический	0.10	-

1	2	3	4	5	6
37	544089.58	1294538.34	Аналитический	0.10	-
38	544135.46	1294514.00	Аналитический	0.10	-
39	544176.18	1294491.65	Аналитический	0.10	-
1	544196.78	1294476.07	Аналитический	0.10	-

3. Сведения о характерных точках части (частей) границы объекта

Обозначение характерных точек части границы	Координаты, м		Метод определения координат характерной точки	Средняя квадратическая погрешность положения характерной точки (Mt), м	Описание обозначения точки на местности (при наличии)
	X	Y			
1	2	3	4	5	6
Часть №					
-	-	-	-	-	-

Раздел 3

Сведения о местоположении измененных (уточненных) границ объекта							
1. Система координат: -							
2. Сведения о характерных точках границ объекта							
Обозначение характерных точек границ	Существующие координаты, м		Измененные (уточненные) координаты, м		Метод определения координат характерной точки	Средняя квадратическая погрешность положения характерной точки (Mt), м	Описание обозначения точки на местности (при наличии)
	X	Y	X	Y			
1	2	3	4	5	6	7	8
-	-	-	-	-	-	-	-
3.Сведения о характерных точках части (частей) границы объекта							
Часть №							
-	-	-	-	-	-	-	-

Раздел 4

План границ объекта



Масштаб 1:2000

Используемые условные знаки и обозначения:

границы территориальной зоны

• 1 характерная точка границ территориальной зоны

Руководитель БУВО «Нормативно-проектный центр»
Подпись _____ Ю.В.Шалыгина Дата « 14 » апреля 2021 г.

Место для оттиска печати (при наличии) лица, составившего описание местоположения границ объекта

Приложение № 4
к правилам землепользования и застройки
Скляевского сельского поселения
Рамонского муниципального района
Воронежской области

СВЕДЕНИЯ О ГРАНИЦАХ ТЕРРИТОРИАЛЬНЫХ ЗОН, СОДЕРЖАЩИЕ ГРАФИЧЕСКОЕ ОПИСАНИЕ МЕСТОПОЛОЖЕНИЯ ГРАНИЦ ТЕРРИТОРИАЛЬНЫХ ЗОН, ПЕРЕЧЕНЬ КООРДИНАТ ХАРАКТЕРНЫХ ТОЧЕК ГРАНИЦ ТЕРРИТОРИАЛЬНЫХ ЗОН СЕЛА НИЖНЯЯ ВЕРЕЙКА

ОПИСАНИЕ МЕСТОПОЛОЖЕНИЯ ГРАНИЦ

Зона застройки индивидуальными жилыми домами - Ж1

(наименование объекта, местоположение границ которого описано (далее - объект)

Раздел 1

Сведения об объекте		
№ п/п	Характеристики объекта	Описание характеристик
1	2	3
1	Местоположение объекта	Воронежская область, Рамонский муниципальный район, Скляевское сельское поселение, село Нижняя Верейка
2	Площадь объекта ± величина погрешности определения площади (Р ± Дельта Р)	1535748+/-21687 м²
3	Иные характеристики объекта	-

Раздел 2

Сведения о местоположении границ объекта					
1. Система координат: МСК - 36, зона 1					
2. Сведения о характерных точках границ объекта					
Обозначение характерных точек границ	Координаты, м		Метод определения координат характерной точки	Средняя квадратическая погрешность положения характерной точки (Mt), м	Описание обозначения точки на местности (при наличиии)
	X	Y			
1	2	3	4	5	6
1	547835.32	1288796.36	Картометрический	5.00	-
2	547848.18	1288809.13	Картометрический	5.00	-
3	547851.73	1288814.68	Картометрический	5.00	-
4	547853.46	1288820.70	Картометрический	5.00	-
5	547852.19	1288825.43	Картометрический	5.00	-
6	547848.95	1288833.18	Картометрический	5.00	-
7	547847.49	1288838.79	Картометрический	5.00	-
8	547848.47	1288844.76	Картометрический	5.00	-
9	547851.04	1288851.46	Картометрический	5.00	-
10	547856.72	1288859.27	Картометрический	5.00	-
11	547866.78	1288869.10	Картометрический	5.00	-
12	547876.25	1288876.57	Картометрический	5.00	-
13	547887.19	1288883.80	Картометрический	5.00	-
14	547900.70	1288892.02	Картометрический	5.00	-
15	547911.91	1288899.52	Картометрический	5.00	-
16	547920.32	1288910.49	Картометрический	5.00	-
17	547927.06	1288923.75	Картометрический	5.00	-
18	547930.92	1288934.73	Картометрический	5.00	-
19	547932.87	1288945.42	Картометрический	5.00	-
20	547933.91	1288960.01	Картометрический	5.00	-
21	547935.28	1288968.37	Картометрический	5.00	-
22	547938.31	1288976.48	Картометрический	5.00	-
23	547941.21	1288982.91	Картометрический	5.00	-
24	547944.45	1288992.34	Картометрический	5.00	-
25	547945.59	1289001.52	Картометрический	5.00	-
26	547945.55	1289011.10	Картометрический	5.00	-
27	547946.53	1289021.62	Картометрический	5.00	-
28	547949.07	1289030.34	Картометрический	5.00	-
29	547953.33	1289040.22	Картометрический	5.00	-
30	547957.64	1289046.30	Картометрический	5.00	-
31	547962.97	1289050.52	Картометрический	5.00	-
32	547969.18	1289054.84	Картометрический	5.00	-
33	547974.52	1289058.63	Картометрический	5.00	-
34	547979.92	1289063.80	Картометрический	5.00	-
35	547984.98	1289069.63	Картометрический	5.00	-
36	547989.26	1289075.70	Картометрический	5.00	-
37	547992.97	1289081.36	Картометрический	5.00	-
38	547995.87	1289086.37	Картометрический	5.00	-
39	547999.27	1289091.54	Картометрический	5.00	-

1	2	3	4	5	6
40	548003.73	1289095.90	Картометрический	5.00	-
41	548010.87	1289100.77	Картометрический	5.00	-
42	548015.28	1289103.78	Картометрический	5.00	-
43	548019.97	1289107.60	Картометрический	5.00	-
44	548025.06	1289111.60	Картометрический	5.00	-
45	548029.88	1289115.74	Картометрический	5.00	-
46	548038.84	1289123.19	Картометрический	5.00	-
47	548049.36	1289129.83	Картометрический	5.00	-
48	548058.40	1289134.15	Картометрический	5.00	-
49	548070.61	1289137.86	Картометрический	5.00	-
50	548084.95	1289142.12	Картометрический	5.00	-
51	548096.14	1289144.83	Картометрический	5.00	-
52	548108.70	1289146.85	Картометрический	5.00	-
53	548109.82	1289147.02	Картометрический	5.00	-
54	548118.46	1289152.01	Аналитический	0.10	-
55	548162.94	1289167.42	Картометрический	5.00	-
56	548255.91	1289207.66	Картометрический	5.00	-
57	548285.89	1289228.68	Картометрический	5.00	-
58	548296.37	1289251.81	Картометрический	5.00	-
59	548311.97	1289273.35	Картометрический	5.00	-
60	548329.35	1289328.85	Картометрический	5.00	-
61	548314.45	1289352.25	Картометрический	5.00	-
62	548271.20	1289396.20	Картометрический	5.00	-
63	548244.03	1289439.67	Картометрический	5.00	-
64	548240.77	1289472.66	Картометрический	5.00	-
65	548246.52	1289518.57	Картометрический	5.00	-
66	548261.68	1289559.60	Картометрический	5.00	-
67	548273.84	1289583.61	Картометрический	5.00	-
68	548285.99	1289607.62	Картометрический	5.00	-
69	548297.81	1289646.88	Картометрический	5.00	-
70	548295.52	1289673.96	Картометрический	5.00	-
71	548285.32	1289714.42	Картометрический	5.00	-
72	548275.36	1289782.86	Картометрический	5.00	-
73	548264.13	1289831.77	Картометрический	5.00	-
74	548230.12	1289878.48	Картометрический	5.00	-
75	548206.42	1289917.79	Картометрический	5.00	-
76	548184.44	1289994.43	Картометрический	5.00	-
77	548173.28	1290039.96	Картометрический	5.00	-
78	548167.19	1290086.45	Картометрический	5.00	-
79	548152.01	1290122.56	Картометрический	5.00	-
80	548155.89	1290176.90	Картометрический	5.00	-
81	548145.73	1290215.66	Картометрический	5.00	-
82	548111.27	1290282.70	Картометрический	5.00	-
83	548090.46	1290305.97	Картометрический	5.00	-
84	548071.74	1290311.48	Картометрический	5.00	-
85	548053.16	1290310.22	Картометрический	5.00	-
86	548027.22	1290297.76	Картометрический	5.00	-
87	547988.31	1290298.58	Картометрический	5.00	-
88	547948.79	1290288.37	Картометрический	5.00	-
89	547924.67	1290270.27	Картометрический	5.00	-
90	547909.43	1290262.73	Картометрический	5.00	-

1	2	3	4	5	6
91	547906.71	1290225.48	Картометрический	5.00	-
92	547771.44	1290206.73	Картометрический	5.00	-
93	547725.70	1290182.42	Картометрический	5.00	-
94	547685.94	1290171.63	Картометрический	5.00	-
95	547602.44	1290197.49	Картометрический	5.00	-
96	547553.24	1290325.63	Картометрический	5.00	-
97	547524.64	1290351.19	Картометрический	5.00	-
98	547509.58	1290379.22	Картометрический	5.00	-
99	547506.46	1290431.74	Картометрический	5.00	-
100	547445.46	1290565.03	Картометрический	5.00	-
101	547313.44	1290520.01	Картометрический	5.00	-
102	547351.32	1290417.27	Картометрический	5.00	-
103	547337.90	1290412.88	Картометрический	5.00	-
104	547352.95	1290371.91	Картометрический	5.00	-
105	547366.66	1290375.68	Картометрический	5.00	-
106	547410.11	1290257.80	Картометрический	5.00	-
107	547476.45	1290174.46	Картометрический	5.00	-
108	547584.40	1289970.62	Картометрический	5.00	-
109	547610.29	1289911.20	Картометрический	5.00	-
110	547484.97	1289853.72	Картометрический	5.00	-
111	547554.13	1289745.48	Картометрический	5.00	-
112	547542.53	1289707.48	Картометрический	5.00	-
113	547400.57	1289701.47	Картометрический	5.00	-
114	547337.17	1289693.34	Картометрический	5.00	-
115	547259.26	1289656.50	Картометрический	5.00	-
116	547201.63	1289618.71	Картометрический	5.00	-
117	547124.46	1289561.54	Картометрический	5.00	-
118	547118.94	1289557.98	Картометрический	5.00	-
119	547073.61	1289528.78	Картометрический	5.00	-
120	546997.39	1289491.94	Картометрический	5.00	-
121	546932.56	1289535.48	Картометрический	5.00	-
122	546822.75	1289452.00	Картометрический	5.00	-
123	546805.35	1289438.78	Картометрический	5.00	-
124	546855.52	1289335.19	Картометрический	5.00	-
125	546711.91	1289335.96	Картометрический	5.00	-
126	546694.67	1289268.31	Картометрический	5.00	-
127	546683.27	1289265.43	Картометрический	5.00	-
128	546689.52	1289259.97	Картометрический	5.00	-
129	546695.25	1289253.08	Картометрический	5.00	-
130	546700.07	1289243.34	Картометрический	5.00	-
131	546704.39	1289228.31	Картометрический	5.00	-
132	546708.35	1289206.33	Картометрический	5.00	-
133	546710.65	1289192.24	Картометрический	5.00	-
134	546713.20	1289173.73	Картометрический	5.00	-
135	546713.07	1289155.08	Картометрический	5.00	-
136	546712.22	1289135.04	Картометрический	5.00	-
137	546712.53	1289113.00	Картометрический	5.00	-
138	546708.99	1289095.34	Картометрический	5.00	-
139	546702.29	1289078.27	Картометрический	5.00	-
140	546694.47	1289061.93	Картометрический	5.00	-
141	546685.95	1289045.49	Картометрический	5.00	-

1	2	3	4	5	6
142	546680.00	1289033.37	Картометрический	5.00	-
143	546678.72	1289023.76	Картометрический	5.00	-
144	546680.82	1289013.09	Картометрический	5.00	-
145	546686.26	1289002.97	Картометрический	5.00	-
146	546693.18	1288994.58	Картометрический	5.00	-
147	546701.03	1288987.00	Картометрический	5.00	-
148	546712.21	1288978.67	Картометрический	5.00	-
149	546729.04	1288971.59	Картометрический	5.00	-
150	546747.83	1288971.34	Картометрический	5.00	-
151	546760.53	1288971.15	Картометрический	5.00	-
152	546778.80	1288971.06	Картометрический	5.00	-
153	546798.29	1288972.59	Картометрический	5.00	-
154	546816.08	1288974.32	Картометрический	5.00	-
155	546834.39	1288976.56	Картометрический	5.00	-
156	546846.66	1288978.36	Картометрический	5.00	-
157	546861.81	1288982.47	Картометрический	5.00	-
158	546875.08	1288990.34	Картометрический	5.00	-
159	546886.38	1289003.29	Картометрический	5.00	-
160	546894.98	1289014.40	Картометрический	5.00	-
161	546901.65	1289023.70	Картометрический	5.00	-
162	546908.57	1289027.49	Картометрический	5.00	-
163	546914.49	1289027.24	Картометрический	5.00	-
164	546922.13	1289026.39	Картометрический	5.00	-
165	546934.68	1289026.83	Картометрический	5.00	-
166	546947.36	1289031.37	Картометрический	5.00	-
167	546961.89	1289040.26	Картометрический	5.00	-
168	546978.95	1289050.94	Картометрический	5.00	-
169	546992.39	1289060.36	Картометрический	5.00	-
170	547006.19	1289064.90	Картометрический	5.00	-
171	547019.85	1289066.03	Картометрический	5.00	-
172	547033.03	1289065.94	Картометрический	5.00	-
173	547048.46	1289063.31	Картометрический	5.00	-
174	547060.82	1289060.19	Картометрический	5.00	-
175	547072.05	1289058.12	Картометрический	5.00	-
176	547079.91	1289059.29	Картометрический	5.00	-
177	547084.49	1289063.20	Картометрический	5.00	-
178	547087.00	1289067.46	Картометрический	5.00	-
179	547087.03	1289069.69	Картометрический	5.00	-
180	547085.66	1289071.71	Картометрический	5.00	-
181	547079.40	1289078.18	Картометрический	5.00	-
182	547069.75	1289090.83	Картометрический	5.00	-
183	547066.84	1289101.60	Картометрический	5.00	-
184	547068.38	1289113.62	Картометрический	5.00	-
185	547072.07	1289120.67	Картометрический	5.00	-
186	547077.99	1289123.71	Картометрический	5.00	-
187	547096.62	1289126.08	Картометрический	5.00	-
188	547116.13	1289127.68	Картометрический	5.00	-
189	547128.90	1289129.40	Картометрический	5.00	-
190	547138.26	1289133.98	Картометрический	5.00	-
191	547144.15	1289140.49	Картометрический	5.00	-
192	547147.58	1289147.37	Картометрический	5.00	-

1	2	3	4	5	6
193	547151.36	1289155.49	Картометрический	5.00	-
194	547156.14	1289167.21	Картометрический	5.00	-
195	547160.50	1289180.68	Картометрический	5.00	-
196	547166.80	1289191.30	Картометрический	5.00	-
197	547177.27	1289204.54	Картометрический	5.00	-
198	547185.70	1289214.73	Картометрический	5.00	-
199	547193.63	1289227.81	Картометрический	5.00	-
200	547199.43	1289240.27	Картометрический	5.00	-
201	547204.40	1289248.71	Картометрический	5.00	-
202	547211.63	1289252.22	Картометрический	5.00	-
203	547214.37	1289255.69	Картометрический	5.00	-
204	547217.13	1289263.71	Картометрический	5.00	-
205	547223.94	1289280.14	Картометрический	5.00	-
206	547229.30	1289300.15	Картометрический	5.00	-
207	547237.71	1289317.50	Картометрический	5.00	-
208	547245.01	1289331.25	Картометрический	5.00	-
209	547255.06	1289349.26	Картометрический	5.00	-
210	547267.10	1289363.64	Картометрический	5.00	-
211	547275.81	1289372.62	Картометрический	5.00	-
212	547283.92	1289379.95	Картометрический	5.00	-
213	547291.53	1289384.05	Картометрический	5.00	-
214	547307.77	1289386.35	Картометрический	5.00	-
215	547324.43	1289386.00	Картометрический	5.00	-
216	547336.57	1289382.78	Картометрический	5.00	-
217	547350.10	1289375.17	Картометрический	5.00	-
218	547361.76	1289366.25	Картометрический	5.00	-
219	547377.32	1289354.25	Картометрический	5.00	-
220	547387.90	1289343.27	Картометрический	5.00	-
221	547397.02	1289334.64	Картометрический	5.00	-
222	547404.64	1289326.69	Картометрический	5.00	-
223	547410.97	1289318.26	Картометрический	5.00	-
224	547422.84	1289301.89	Картометрический	5.00	-
225	547435.59	1289283.33	Картометрический	5.00	-
226	547445.48	1289265.07	Картометрический	5.00	-
227	547454.12	1289247.16	Картометрический	5.00	-
228	547461.17	1289227.37	Картометрический	5.00	-
229	547466.49	1289206.08	Картометрический	5.00	-
230	547469.21	1289187.23	Картометрический	5.00	-
231	547470.44	1289168.26	Картометрический	5.00	-
232	547469.97	1289149.51	Картометрический	5.00	-
233	547467.18	1289133.54	Картометрический	5.00	-
234	547466.24	1289116.88	Картометрический	5.00	-
235	547467.90	1289100.16	Картометрический	5.00	-
236	547469.75	1289087.23	Картометрический	5.00	-
237	547469.60	1289079.37	Картометрический	5.00	-
238	547471.31	1289068.00	Картометрический	5.00	-
239	547498.85	1289083.32	Аналитический	0.10	-
240	547526.36	1289094.72	Аналитический	0.10	-
241	547557.44	1289139.08	Аналитический	0.10	-
242	547587.33	1289188.41	Аналитический	0.10	-
243	547599.43	1289175.37	Аналитический	0.10	-

1	2	3	4	5	6
244	547569.30	1289125.55	Аналитический	0.10	-
245	547546.95	1289089.90	Аналитический	0.10	-
246	547525.21	1289070.41	Аналитический	0.10	-
247	547480.57	1289041.53	Картометрический	5.00	-
248	547485.02	1289024.21	Картометрический	5.00	-
249	547488.42	1289004.86	Картометрический	5.00	-
250	547490.34	1288986.67	Картометрический	5.00	-
251	547491.73	1288975.59	Картометрический	5.00	-
252	547490.53	1288965.60	Картометрический	5.00	-
253	547486.47	1288957.37	Картометрический	5.00	-
254	547484.91	1288950.54	Картометрический	5.00	-
255	547487.39	1288942.28	Картометрический	5.00	-
256	547495.60	1288930.34	Картометрический	5.00	-
257	547506.27	1288920.64	Картометрический	5.00	-
258	547510.91	1288913.61	Картометрический	5.00	-
259	547510.63	1288906.62	Картометрический	5.00	-
260	547508.90	1288896.36	Картометрический	5.00	-
261	547510.73	1288888.45	Картометрический	5.00	-
262	547515.23	1288880.60	Картометрический	5.00	-
263	547524.72	1288869.18	Картометрический	5.00	-
264	547537.06	1288856.09	Картометрический	5.00	-
265	547546.86	1288843.81	Картометрический	5.00	-
266	547556.25	1288830.26	Картометрический	5.00	-
267	547565.39	1288816.76	Картометрический	5.00	-
268	547575.85	1288799.13	Картометрический	5.00	-
269	547586.25	1288782.26	Картометрический	5.00	-
270	547604.25	1288762.12	Картометрический	5.00	-
271	547622.28	1288745.97	Картометрический	5.00	-
272	547639.19	1288734.04	Картометрический	5.00	-
273	547656.76	1288724.40	Картометрический	5.00	-
274	547659.27	1288723.74	Картометрический	5.00	-
275	547661.79	1288727.01	Картометрический	5.00	-
276	547689.64	1288721.78	Картометрический	5.00	-
277	547711.62	1288724.20	Картометрический	5.00	-
278	547749.70	1288736.69	Картометрический	5.00	-
279	547782.74	1288755.99	Картометрический	5.00	-
1	547835.32	1288796.36	Картометрический	5.00	-
280	547670.85	1289251.43	Картометрический	5.00	-
281	547686.03	1289330.57	Картометрический	5.00	-
282	547701.47	1289410.90	Картометрический	5.00	-
283	547613.86	1289433.98	Картометрический	5.00	-
284	547601.12	1289366.74	Картометрический	5.00	-
285	547597.17	1289345.33	Картометрический	5.00	-
286	547596.57	1289323.35	Картометрический	5.00	-
287	547611.84	1289248.76	Картометрический	5.00	-
280	547670.85	1289251.43	Картометрический	5.00	-
288	547649.27	1288710.72	Картометрический	5.00	-
289	547642.31	1288712.89	Картометрический	5.00	-
290	547615.63	1288732.06	Картометрический	5.00	-

1	2	3	4	5	6
291	547599.10	1288747.09	Картометрический	5.00	-
292	547570.23	1288780.56	Картометрический	5.00	-
293	547559.21	1288792.41	Картометрический	5.00	-
294	547545.57	1288816.11	Картометрический	5.00	-
295	547531.22	1288838.48	Картометрический	5.00	-
296	547525.66	1288848.17	Картометрический	5.00	-
297	547519.31	1288856.29	Картометрический	5.00	-
298	547509.40	1288866.09	Картометрический	5.00	-
299	547502.95	1288875.89	Картометрический	5.00	-
300	547500.27	1288885.01	Картометрический	5.00	-
301	547499.49	1288891.69	Картометрический	5.00	-
302	547499.61	1288897.82	Картометрический	5.00	-
303	547497.82	1288904.27	Картометрический	5.00	-
304	547494.93	1288909.51	Картометрический	5.00	-
305	547488.25	1288917.52	Картометрический	5.00	-
306	547483.24	1288923.65	Картометрический	5.00	-
307	547474.70	1288937.94	Картометрический	5.00	-
308	547471.36	1288946.06	Картометрический	5.00	-
309	547471.58	1288951.85	Картометрический	5.00	-
310	547473.47	1288958.42	Картометрический	5.00	-
311	547475.95	1288967.01	Картометрический	5.00	-
312	547476.84	1288972.24	Картометрический	5.00	-
313	547475.95	1288978.47	Картометрический	5.00	-
314	547471.16	1288996.29	Картометрический	5.00	-
315	547468.48	1289015.89	Картометрический	5.00	-
316	547467.94	1289019.78	Картометрический	5.00	-
317	547467.02	1289034.94	Картометрический	5.00	-
318	547390.07	1289006.85	Аналитический	0.10	-
319	547359.65	1288993.81	Аналитический	0.10	-
320	547365.05	1288988.68	Аналитический	0.10	-
321	547356.80	1288983.71	Аналитический	0.10	-
322	547343.77	1288989.80	Аналитический	0.10	-
323	547276.06	1288963.68	Аналитический	0.10	-
324	547302.13	1288939.82	Картометрический	5.00	-
325	547301.98	1288910.18	Картометрический	5.00	-
326	547279.75	1288857.80	Картометрический	5.00	-
327	547432.10	1288745.19	Картометрический	5.00	-
328	547539.87	1288672.62	Картометрический	5.00	-
329	547590.51	1288661.34	Картометрический	5.00	-
330	547620.97	1288673.88	Картометрический	5.00	-
331	547638.64	1288696.91	Картометрический	5.00	-
288	547649.27	1288710.72	Картометрический	5.00	-
332	547457.53	1289061.90	Картометрический	5.00	-
333	547452.79	1289078.10	Картометрический	5.00	-
334	547445.53	1289099.39	Картометрический	5.00	-
335	547444.28	1289114.67	Картометрический	5.00	-
336	547445.78	1289129.20	Картометрический	5.00	-
337	547449.79	1289149.73	Картометрический	5.00	-
338	547451.04	1289172.53	Картометрический	5.00	-
339	547449.29	1289198.33	Картометрический	5.00	-

1	2	3	4	5	6
340	547443.53	1289227.89	Картометрический	5.00	-
341	547428.50	1289260.20	Картометрический	5.00	-
342	547413.22	1289287.00	Картометрический	5.00	-
343	547398.85	1289312.89	Картометрический	5.00	-
344	547382.56	1289332.41	Картометрический	5.00	-
345	547362.84	1289352.93	Картометрический	5.00	-
346	547341.52	1289364.19	Картометрический	5.00	-
347	547325.83	1289368.01	Картометрический	5.00	-
348	547316.17	1289373.85	Картометрический	5.00	-
349	547308.73	1289375.66	Картометрический	5.00	-
350	547300.28	1289376.46	Картометрический	5.00	-
351	547293.44	1289372.64	Картометрический	5.00	-
352	547282.78	1289361.98	Картометрический	5.00	-
353	547271.72	1289345.48	Картометрический	5.00	-
354	547256.43	1289311.08	Картометрический	5.00	-
355	547241.14	1289285.53	Картометрический	5.00	-
356	547231.48	1289262.60	Картометрический	5.00	-
357	547220.02	1289245.70	Картометрический	5.00	-
358	547210.16	1289235.04	Картометрический	5.00	-
359	547205.33	1289231.02	Картометрический	5.00	-
360	547202.72	1289224.98	Картометрический	5.00	-
361	547202.51	1289217.54	Картометрический	5.00	-
362	547199.30	1289205.67	Картометрический	5.00	-
363	547194.10	1289200.35	Картометрический	5.00	-
364	547188.20	1289200.44	Картометрический	5.00	-
365	547183.37	1289196.87	Картометрический	5.00	-
366	547175.68	1289184.26	Картометрический	5.00	-
367	547170.33	1289172.28	Картометрический	5.00	-
368	547158.66	1289154.78	Картометрический	5.00	-
369	547151.62	1289140.49	Картометрический	5.00	-
370	547144.98	1289130.03	Картометрический	5.00	-
371	547140.96	1289121.58	Картометрический	5.00	-
372	547132.54	1289118.22	Картометрический	5.00	-
373	547120.20	1289116.61	Картометрический	5.00	-
374	547103.84	1289114.87	Картометрический	5.00	-
375	547088.15	1289113.39	Картометрический	5.00	-
376	547078.90	1289110.98	Картометрический	5.00	-
377	547076.06	1289107.18	Картометрический	5.00	-
378	547074.99	1289099.00	Картометрический	5.00	-
379	547078.74	1289088.54	Картометрический	5.00	-
380	547081.69	1289082.50	Картометрический	5.00	-
381	547090.14	1289077.54	Картометрический	5.00	-
382	547097.25	1289075.39	Картометрический	5.00	-
383	547098.59	1289070.84	Картометрический	5.00	-
384	547096.04	1289065.47	Картометрический	5.00	-
385	547092.15	1289059.17	Картометрический	5.00	-
386	547087.73	1289054.47	Картометрический	5.00	-
387	547083.44	1289051.25	Картометрический	5.00	-
388	547078.07	1289048.71	Картометрический	5.00	-
389	547071.23	1289049.51	Картометрический	5.00	-
390	547063.32	1289050.72	Картометрический	5.00	-

1	2	3	4	5	6
391	547052.46	1289053.13	Картометрический	5.00	-
392	547039.85	1289055.55	Картометрический	5.00	-
393	547017.95	1289053.55	Картометрический	5.00	-
394	547005.68	1289051.55	Картометрический	5.00	-
395	546992.65	1289043.78	Картометрический	5.00	-
396	546979.63	1289032.01	Картометрический	5.00	-
397	546966.85	1289022.74	Картометрический	5.00	-
398	546944.06	1289014.47	Картометрический	5.00	-
399	546926.78	1289012.22	Картометрический	5.00	-
400	546916.76	1289006.46	Картометрический	5.00	-
401	546909.24	1288997.69	Картометрический	5.00	-
402	546901.23	1288986.92	Картометрический	5.00	-
403	546884.28	1288973.16	Картометрический	5.00	-
404	546860.98	1288965.65	Картометрический	5.00	-
405	546818.15	1288958.64	Картометрический	5.00	-
406	546786.84	1288956.38	Картометрический	5.00	-
407	546751.27	1288956.63	Картометрический	5.00	-
408	546749.59	1288956.77	Картометрический	5.00	-
409	546720.21	1288959.14	Картометрический	5.00	-
410	546701.42	1288965.65	Картометрический	5.00	-
411	546688.90	1288974.17	Картометрический	5.00	-
412	546674.29	1288988.30	Картометрический	5.00	-
413	546666.61	1288998.82	Картометрический	5.00	-
414	546661.10	1289012.68	Картометрический	5.00	-
415	546660.60	1289022.03	Картометрический	5.00	-
416	546662.77	1289027.87	Картометрический	5.00	-
417	546667.44	1289038.39	Картометрический	5.00	-
418	546674.79	1289058.43	Картометрический	5.00	-
419	546679.63	1289074.30	Картометрический	5.00	-
420	546686.48	1289099.18	Картометрический	5.00	-
421	546689.82	1289117.05	Картометрический	5.00	-
422	546698.06	1289178.40	Картометрический	5.00	-
423	546697.66	1289202.14	Картометрический	5.00	-
424	546690.15	1289226.95	Картометрический	5.00	-
425	546687.20	1289237.55	Картометрический	5.00	-
426	546685.05	1289245.33	Картометрический	5.00	-
427	546680.74	1289250.69	Картометрический	5.00	-
428	546676.18	1289253.01	Картометрический	5.00	-
429	546669.02	1289255.25	Картометрический	5.00	-
430	546667.50	1289255.07	Картометрический	5.00	-
431	546665.80	1289254.09	Картометрический	5.00	-
432	546665.36	1289251.94	Картометрический	5.00	-
433	546661.87	1289249.62	Картометрический	5.00	-
434	546657.13	1289246.22	Картометрический	5.00	-
435	546653.73	1289246.31	Картометрический	5.00	-
436	546650.87	1289248.99	Картометрический	5.00	-
437	546647.92	1289252.66	Картометрический	5.00	-
438	546646.15	1289256.05	Картометрический	5.00	-
439	546638.85	1289254.21	Картометрический	5.00	-
440	546627.70	1289221.25	Картометрический	5.00	-
441	546622.25	1289145.06	Картометрический	5.00	-

1	2	3	4	5	6
442	546590.82	1289112.20	Картометрический	5.00	-
443	546548.52	1289099.73	Картометрический	5.00	-
444	546552.79	1288941.34	Картометрический	5.00	-
445	546618.71	1288945.22	Картометрический	5.00	-
446	546644.09	1288953.55	Картометрический	5.00	-
447	546686.29	1288944.85	Картометрический	5.00	-
448	546711.54	1288925.24	Картометрический	5.00	-
449	546747.65	1288883.55	Картометрический	5.00	-
450	546771.31	1288885.11	Картометрический	5.00	-
451	546781.50	1288895.22	Картометрический	5.00	-
452	547075.00	1288964.77	Картометрический	5.00	-
453	547093.05	1288916.19	Аналитический	0.10	-
454	547113.89	1288921.34	Аналитический	0.10	-
455	547159.20	1288935.25	Аналитический	0.10	-
456	547238.02	1288965.78	Аналитический	0.10	-
457	547263.51	1288975.71	Аналитический	0.10	-
458	547285.01	1288987.36	Аналитический	0.10	-
459	547333.00	1289006.10	Аналитический	0.10	-
460	547333.16	1289010.45	Аналитический	0.10	-
461	547340.36	1289014.09	Аналитический	0.10	-
462	547348.27	1289010.31	Аналитический	0.10	-
332	547457.53	1289061.90	Картометрический	5.00	-
463	547175.09	1288877.00	Картометрический	5.00	-
464	547216.80	1288940.29	Аналитический	0.10	-
465	547185.77	1288926.16	Аналитический	0.10	-
466	547151.62	1288914.39	Картометрический	5.00	-
463	547175.09	1288877.00	Картометрический	5.00	-

3. Сведения о характерных точках части (частей) границы объекта

Часть №

Обозначение характерных точек части границы	Координаты, м		Метод определения координат характерной точки	Средняя квадратическая погрешность положения характерной точки (Mt), м	Описание обозначения точки на местности (при наличии)
	X	Y			
1	2	3	4	5	6
-	-	-	-	-	-

Раздел 3

Сведения о местоположении измененных (уточненных) границ объекта							
1. Система координат: -							
2. Сведения о характерных точках границ объекта							
Обозначение характерных точек границ	Существующие координаты, м		Измененные (уточненные) координаты, м		Метод определения координат характерной точки	Средняя квадратическая погрешность положения характерной точки (Mt), м	Описание обозначения точки на местности (при наличии)
	X	Y	X	Y			
1	2	3	4	5	6	7	8
-	-	-	-	-	-	-	-
3.Сведения о характерных точках части (частей) границы объекта							
Часть №							
-	-	-	-	-	-	-	-

Раздел 4

План границ объекта

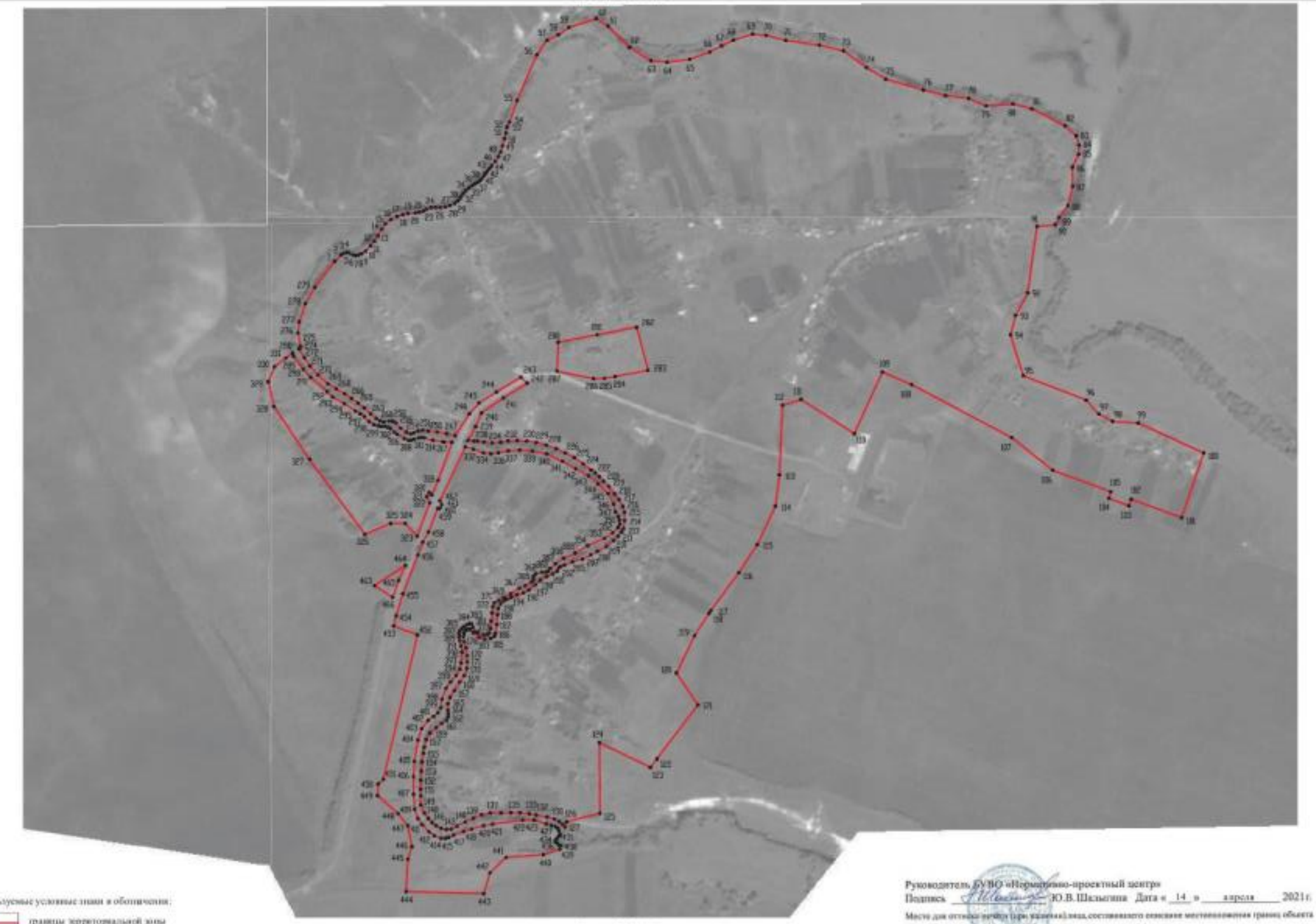

Используемые условные знаки и обозначения:

границы территориальной зоны

характерная точка границ территориальной зоны

Масштаб 1:5000

Руководитель БУВО «Нормативно-проектный центр»

Подпись _____ Ю.В. Шаньгина Дата «14» апреля 2021 г.

Место для оттиска печати (при наличии) лица, составившего описание местоположения границ объекта

ОПИСАНИЕ МЕСТОПОЛОЖЕНИЯ ГРАНИЦ

Общественно - деловая зона - ОД

(наименование объекта, местоположение границ которого описано
(далее- объект)

Раздел 1

Сведения об объекте		
№ п/п	Характеристики объекта	Описание характеристик
1	2	3
1	Местоположение объекта	Воронежская область, Рамонский муниципальный район, Скляевское сельское поселение, село Нижняя Верейка
2	Площадь объекта ± величина погрешности определения площади (Р ± ДельтаР)	6836+/-1447 м²
3	Иные характеристики объекта	-

Раздел 2

Сведения о местоположении границ объекта					
1. Система координат: МСК - 36, зона 1					
2. Сведения о характерных точках границ объекта					
Обозначение характерных точек границ	Координаты, м		Метод определения координат характерной точки	Средняя квадратическая погрешность положения характерной точки (Mt), м	Описание обозначения точки на местности (при наличии)
	X	Y			
1	2	3	4	5	6
1	547670.84	1289251.43	Картометрический	5.00	-
2	547686.03	1289330.57	Картометрический	5.00	-
3	547677.57	1289332.09	Картометрический	5.00	-
4	547664.75	1289333.51	Картометрический	5.00	-
5	547661.72	1289333.78	Картометрический	5.00	-
6	547658.00	1289338.77	Картометрический	5.00	-
7	547653.43	1289343.13	Картометрический	5.00	-
8	547650.74	1289344.71	Картометрический	5.00	-
9	547647.68	1289346.14	Картометрический	5.00	-
10	547644.63	1289346.69	Картометрический	5.00	-
11	547641.39	1289346.55	Картометрический	5.00	-
12	547638.45	1289345.56	Картометрический	5.00	-
13	547628.52	1289338.19	Картометрический	5.00	-
14	547617.75	1289340.77	Картометрический	5.00	-
15	547597.17	1289345.33	Картометрический	5.00	-
16	547596.57	1289323.35	Картометрический	5.00	-
17	547611.84	1289248.76	Картометрический	5.00	-
1	547670.84	1289251.43	Картометрический	5.00	-
3. Сведения о характерных точках части (частей) границы объекта					
Обозначение характерных точек части границы	Координаты, м		Метод определения координат характерной точки	Средняя квадратическая погрешность положения характерной точки (Mt), м	Описание обозначения точки на местности (при наличии)
	X	Y			
1	2	3	4	5	6
Часть №					
-	-	-		-	-

Раздел 3

Сведения о местоположении измененных (уточненных) границ объекта							
1. Система координат: -							
2. Сведения о характерных точках границ объекта							
Обозначение характерных точек границ	Существующие координаты, м		Измененные (уточненные) координаты, м		Метод определения координат характерной точки	Средняя квадратическая погрешность положения характерной точки (Mt), м	Описание обозначения точки на местности
	X	Y	X	Y			
1	2	3	4	5	6	7	8
-	-	-	-	-	-	-	-
3.Сведения о характерных точках части (частей) границы объекта							
Часть №							
-	-	-	-	-	-	-	-

Раздел 4

План границ объекта

Масштаб 1:2000

Используемые условные знаки и обозначения:

границы территориальной зоны

•1 характерная точка границ территориальной зоны

Руководитель БУВО «Нормативно-проектный центр»
Подпись _____ Ю.В.Шалыгина Дата « 14 » апреля 2021 г.

Место для оттиска печати (при наличии) лица, составившего описание местоположения границ объекта

ОПИСАНИЕ МЕСТОПОЛОЖЕНИЯ ГРАНИЦ

Зона улиц, дорог, инженерной и транспортной инфраструктуры – ИТ1

(наименование объекта, местоположение границ которого описано
(далее объект)

Раздел 1

Сведения об объекте		
№ п/п	Характеристики объекта	Описание характеристик
1	2	3
1	Местоположение объекта	Воронежская область, Рамонский муниципальный район, Скляевское сельское поселение, село Нижняя Верейка
2	Площадь объекта ± величина погрешности определения площади (Р ± Дельта Р)	11236+/-1855 м²
3	Иные характеристики объекта	-

Раздел 2

Сведения о местоположении границ объекта					
1. Система координат: МСК - 36, зона 1					
2. Сведения о характерных точках границ объекта					
Обозначение характерных точек границ	Координаты, м		Метод определения координат характерной точки	Средняя квадратическая погрешность положения характерной точки (Mt), м	Описание обозначения точки на местности (при наличии)
	X	Y			
1	2	3	4	5	6
1	547480.57	1289041.53	Картометрический	5.00	-
2	547525.21	1289070.41	Аналитический	0.10	-
3	547546.95	1289089.90	Аналитический	0.10	-
4	547569.30	1289125.55	Аналитический	0.10	-
5	547599.43	1289175.37	Аналитический	0.10	-
6	547587.33	1289188.41	Аналитический	0.10	-
7	547557.44	1289139.08	Аналитический	0.10	-
8	547526.36	1289094.72	Аналитический	0.10	-
9	547498.85	1289083.32	Аналитический	0.10	-
10	547471.31	1289068.00	Картометрический	5.00	-
11	547478.82	1289048.35	Картометрический	5.00	-
1	547480.57	1289041.53	Картометрический	5.00	-
12	547467.02	1289034.94	Картометрический	5.00	-
13	547466.68	1289040.47	Картометрический	5.00	-
14	547459.03	1289056.77	Картометрический	5.00	-
15	547457.53	1289061.90	Картометрический	5.00	-
16	547348.27	1289010.31	Аналитический	0.10	-
17	547340.36	1289014.09	Аналитический	0.10	-
18	547333.16	1289010.45	Аналитический	0.10	-
19	547333.00	1289006.10	Аналитический	0.10	-
20	547285.01	1288987.36	Аналитический	0.10	-
21	547263.51	1288975.71	Аналитический	0.10	-
22	547238.02	1288965.78	Аналитический	0.10	-
23	547159.20	1288935.25	Аналитический	0.10	-
24	547113.89	1288921.34	Аналитический	0.10	-
25	547093.05	1288916.19	Аналитический	0.10	-
26	547098.34	1288901.97	Аналитический	0.10	-
27	547151.62	1288914.39	Аналитический	0.10	-
28	547185.77	1288926.16	Аналитический	0.10	-
29	547216.80	1288940.29	Аналитический	0.10	-
30	547276.06	1288963.68	Аналитический	0.10	-
31	547343.77	1288989.80	Аналитический	0.10	-
32	547356.80	1288983.71	Аналитический	0.10	-
33	547365.05	1288988.68	Аналитический	0.10	-
34	547359.65	1288993.81	Аналитический	0.10	-

1	2	3	4	5	6
35	547390.07	1289006.85	Аналитический	0.10	-
12	547467.02	1289034.94	Картометрический	5.00	-

3. Сведения о характерных точках части (частей) границы объекта

Часть №

Обозначение характерных точек части границы	Координаты, м		Метод определения координат характерной точки	Средняя квадратическая погрешность положения характерной точки (Mt), м	Описание обозначения точки на местности (при наличии)
	X	Y			
1	2	3	4	5	6
-	-	-	-	-	-

Раздел 3

Сведения о местоположении измененных (уточненных) границ объекта							
1. Система координат: -							
2. Сведения о характерных точках границ объекта							
Обозначение характерных точек границ	Существующие координаты, м		Измененные (уточненные) координаты, м		Метод определения координат характерной точки	Средняя квадратическая погрешность положения характерной точки (Mt), м	Описание обозначения точки на местности (при наличии)
	X	Y	X	Y			
1	2	3	4	5	6	7	8
-	-	-	-	-	-	-	-
3.Сведения о характерных точках части (частей) границы объекта							
Часть №							
-	-	-	-	-	-	-	-

Раздел 4

План границ объекта

Масштаб 1:2000

Используемые условные знаки и обозначения:

границы территориальной зоны

• 1 характерная точка границ территориальной зоны

Руководитель БУВО «Нормативно-проектный центр»
Подпись _____ Ю.В.Шалыгина Дата « 14 » апреля 2021 г.

Место для оттиска печати (при наличии) лица, составившего описание местоположения границ объекта

ОПИСАНИЕ МЕСТОПОЛОЖЕНИЯ ГРАНИЦ

Зона ритуальных объектов - СН1

(наименование объекта, местоположение границ которого описано
(далее - объект)

Раздел 1

Сведения об объекте		
№ п/п	Характеристики объекта	Описание характеристик
1	2	3
1	Местоположение объекта	Воронежская область, Рамонский муниципальный район, Скляевское сельское поселение, село Нижняя Верейка
2	Площадь объекта ± величина погрешности определения площади (Р ± Дельта Р)	7613+/-1527 м²
3	Иные характеристики объекта	-

Раздел 2

Сведения о местоположении границ объекта					
1. Система координат: МСК - 36, зона 1					
2. Сведения о характерных точках границ объекта					
Обозначение характерных точек границ	Координаты, м		Метод определения координат характерной точки	Средняя квадратическая погрешность положения характерной точки (Mt), м	Описание обозначения точки на местности (при наличии)
	X	Y			
1	2	3	4	5	6
1	547686.03	1289330.57	Картометрический	5.00	-
2	547701.47	1289410.90	Картометрический	5.00	-
3	547613.86	1289433.98	Картометрический	5.00	-
4	547601.12	1289366.74	Картометрический	5.00	-
5	547597.17	1289345.33	Картометрический	5.00	-
6	547617.75	1289340.77	Картометрический	5.00	-
7	547628.52	1289338.19	Картометрический	5.00	-
8	547638.45	1289345.56	Картометрический	5.00	-
9	547641.39	1289346.55	Картометрический	5.00	-
10	547644.63	1289346.69	Картометрический	5.00	-
11	547647.68	1289346.14	Картометрический	5.00	-
12	547650.74	1289344.71	Картометрический	5.00	-
13	547653.43	1289343.13	Картометрический	5.00	-
14	547658.00	1289338.77	Картометрический	5.00	-
15	547661.72	1289333.78	Картометрический	5.00	-
16	547664.75	1289333.51	Картометрический	5.00	-
17	547677.57	1289332.09	Картометрический	5.00	-
1	547686.03	1289330.57	Картометрический	5.00	-
3. Сведения о характерных точках части (частей) границы объекта					
Обозначение характерных точек части границы	Координаты, м		Метод определения координат характерной точки	Средняя квадратическая погрешность положения характерной точки (Mt), м	Описание обозначения точки на местности (при наличии)
	X	Y			
1	2	3	4	5	6
Часть №					
-	-	-	-	-	-

Раздел 3

Сведения о местоположении измененных (уточненных) границ объекта							
1. Система координат: -							
2. Сведения о характерных точках границ объекта							
Обозначение характерных точек границ	Существующие координаты, м		Измененные (уточненные) координаты, м		Метод определения координат характерной точки	Средняя квадратическая погрешность положения характерной точки (Mt), м	Описание обозначения точки на местности (при наличии)
	X	Y	X	Y			
1	2	3	4	5	6	7	8
-	-	-	-	-	-	-	-
3.Сведения о характерных точках части (частей) границы объекта							
Часть №							
-	-	-	-	-	-	-	-

Раздел 4

План границ объекта

Масштаб 1:2000

Используемые условные знаки и обозначения:

границы территориальной зоны

•1 характерная точка границ территориальной зоны

Руководитель БУВО «Нормативно-проектный центр»
Подпись _____ Ю.В.Шалыгина Дата « 14 » апреля 2021 г.

Место для оттиска печати (при наличии) лица, составившего описание местоположения границ объекта

Приложение № 5
к правилам землепользования и застройки
Скляевского сельского поселения
Рамонского муниципального района
Воронежской области

СВЕДЕНИЯ О ГРАНИЦАХ ТЕРРИТОРИАЛЬНЫХ ЗОН, СОДЕРЖАЩИЕ ГРАФИЧЕСКОЕ ОПИСАНИЕ МЕСТОПОЛОЖЕНИЯ ГРАНИЦ ТЕРРИТОРИАЛЬНЫХ ЗОН, ПЕРЕЧЕНЬ КООРДИНАТ ХАРАКТЕРНЫХ ТОЧЕК ГРАНИЦ ТЕРРИТОРИАЛЬНЫХ ЗОН ДЕРЕВНИ ОЛЬХОВАТКА

ОПИСАНИЕ МЕСТОПОЛОЖЕНИЯ ГРАНИЦ

Зона застройки индивидуальными жилыми домами - Ж1

(наименование объекта, местоположение границ которого описано (далее - объект)

Раздел 1

Сведения об объекте		
№ п/п	Характеристики объекта	Описание характеристик
1	2	3
1	Местоположение объекта	Воронежская область, Рамонский муниципальный район, Скляевское сельское поселение, деревня Ольховатка
2	Площадь объекта ± величина погрешности определения площади (Р ± Дельта Р)	896686+/-8286 м²
3	Иные характеристики объекта	-

Раздел 2

Сведения о местоположении границ объекта					
1. Система координат: МСК - 36, зона 1					
2. Сведения о характерных точках границ объекта					
Обозначение характерных точек границ	Координаты, м		Метод определения координат характерной точки	Средняя квадратическая погрешность положения характерной точки (Mt), м	Описание обозначения точки на местности (при наличиии)
	X	Y			
1	2	3	4	5	6
1	542468.12	1291854.29	Аналитический	0.10	-
2	542458.94	1291853.02	Аналитический	0.10	-
3	542454.43	1291867.31	Аналитический	0.10	-
4	542458.53	1291871.05	Аналитический	0.10	-
5	542458.63	1291875.84	Аналитический	0.10	-
6	542457.35	1291887.75	Аналитический	0.10	-
7	542228.16	1292256.96	Аналитический	0.10	-
8	542218.35	1292263.52	Аналитический	0.10	-
9	542211.49	1292263.14	Аналитический	0.10	-
10	542204.99	1292259.96	Аналитический	0.10	-
11	542182.15	1292243.83	Аналитический	0.10	-
12	542069.93	1292180.63	Аналитический	0.10	-
13	542051.01	1292173.53	Аналитический	0.10	-
14	542043.96	1292171.89	Аналитический	0.10	-
15	542028.69	1292174.86	Аналитический	0.10	-
16	542019.26	1292181.80	Аналитический	0.10	-
17	541998.67	1292211.14	Аналитический	0.10	-
18	541901.32	1292385.63	Аналитический	0.10	-
19	541819.48	1292531.25	Аналитический	0.10	-
20	541831.86	1292538.71	Аналитический	0.10	-
21	541855.11	1292499.97	Аналитический	0.10	-
22	541916.52	1292394.31	Аналитический	0.10	-
23	542014.05	1292220.68	Аналитический	0.10	-
24	542031.81	1292194.91	Аналитический	0.10	-
25	542036.74	1292190.76	Аналитический	0.10	-
26	542041.66	1292189.12	Аналитический	0.10	-
27	542046.33	1292188.85	Аналитический	0.10	-
28	542062.36	1292194.94	Аналитический	0.10	-
29	542173.22	1292258.20	Аналитический	0.10	-
30	542197.54	1292275.85	Аналитический	0.10	-
31	542205.19	1292283.77	Аналитический	0.10	-
32	542201.96	1292297.19	Аналитический	0.10	-
33	542196.66	1292305.56	Аналитический	0.10	-
34	542193.58	1292305.20	Аналитический	0.10	-
35	542186.71	1292315.10	Аналитический	0.10	-
36	542190.22	1292318.19	Аналитический	0.10	-
37	542155.81	1292369.97	Аналитический	0.10	-
38	542013.89	1292591.23	Аналитический	0.10	-
39	541963.54	1292646.21	Аналитический	0.10	-

1	2	3	4	5	6
40	541901.59	1292692.18	Аналитический	0.10	-
41	541875.30	1292706.62	Аналитический	0.10	-
42	541861.33	1292704.69	Аналитический	0.10	-
43	541845.59	1292715.40	Аналитический	0.10	-
44	541843.28	1292718.65	Аналитический	0.10	-
45	541836.34	1292728.45	Аналитический	0.10	-
46	541782.52	1292749.22	Аналитический	0.10	-
47	541700.10	1292769.45	Аналитический	0.10	-
48	541618.98	1292785.88	Аналитический	0.10	-
49	541553.30	1292807.89	Аналитический	0.10	-
50	541525.06	1292816.93	Аналитический	0.10	-
51	541473.80	1292841.31	Аналитический	0.10	-
52	541433.86	1292865.34	Аналитический	0.10	-
53	541405.26	1292864.05	Картометрический	1.00	-
54	541380.50	1292848.14	Картометрический	1.00	-
55	541354.20	1292820.94	Картометрический	1.00	-
56	541317.03	1292780.14	Картометрический	1.00	-
57	541278.04	1292736.62	Картометрический	1.00	-
58	541254.01	1292715.31	Картометрический	1.00	-
59	541233.16	1292692.19	Картометрический	1.00	-
60	541182.84	1292641.41	Картометрический	1.00	-
61	541048.65	1292499.06	Картометрический	1.00	-
62	540991.68	1292436.51	Аналитический	2.50	-
63	540986.25	1292412.06	Аналитический	2.50	-
64	541023.12	1292347.52	Картометрический	1.00	-
65	541114.31	1292199.43	Картометрический	1.00	-
66	541136.62	1292186.92	Картометрический	1.00	-
67	541187.44	1292175.75	Картометрический	1.00	-
68	541177.98	1292218.04	Картометрический	1.00	-
69	541221.77	1292268.12	Картометрический	1.00	-
70	541221.41	1292294.69	Картометрический	1.00	-
71	541267.87	1292317.60	Картометрический	1.00	-
72	541285.01	1292258.11	Картометрический	1.00	-
73	541289.63	1292241.92	Картометрический	1.00	-
74	541305.44	1292189.21	Картометрический	1.00	-
75	541350.22	1292201.95	Картометрический	1.00	-
76	541436.57	1292219.22	Картометрический	1.00	-
77	541447.58	1292220.31	Картометрический	1.00	-
78	541484.39	1292232.72	Картометрический	1.00	-
79	541551.70	1292203.28	Картометрический	1.00	-
80	541588.50	1292202.46	Картометрический	1.00	-
81	541603.22	1292226.18	Картометрический	1.00	-
82	541604.09	1292258.13	Картометрический	1.00	-
83	541617.29	1292260.94	Аналитический	2.50	-
84	541646.51	1292242.34	Аналитический	2.50	-
85	541637.57	1292205.73	Картометрический	1.00	-
86	541664.14	1292188.97	Картометрический	1.00	-
87	541678.86	1292153.39	Картометрический	1.00	-
88	541716.48	1292117.00	Картометрический	1.00	-
89	541741.02	1292108.01	Картометрический	1.00	-
90	541755.33	1292081.02	Картометрический	1.00	-

1	2	3	4	5	6
91	541791.73	1292076.11	Картометрический	1.00	-
92	541795.81	1292056.08	Картометрический	1.00	-
93	541767.59	1292044.22	Картометрический	1.00	-
94	541776.59	1292004.97	Картометрический	1.00	-
95	541772.50	1291968.17	Картометрический	1.00	-
96	541764.12	1291945.06	Картометрический	1.00	-
97	541745.10	1291862.88	Картометрический	1.00	-
98	541749.40	1291765.97	Картометрический	1.00	-
99	541771.48	1291665.99	Картометрический	1.00	-
100	541754.92	1291638.39	Картометрический	1.00	-
101	541764.56	1291595.42	Картометрический	1.00	-
102	541821.03	1291512.80	Картометрический	1.00	-
103	542065.29	1291650.08	Картометрический	1.00	-
104	542096.38	1291596.29	Картометрический	1.00	-
105	542160.04	1291628.06	Картометрический	1.00	-
106	542212.86	1291654.44	Картометрический	1.00	-
107	542202.87	1291669.78	Картометрический	1.00	-
108	542193.93	1291683.52	Картометрический	1.00	-
109	542212.56	1291692.71	Картометрический	1.00	-
110	542321.93	1291762.87	Картометрический	1.00	-
1	542468.12	1291854.29	Аналитический	0.10	-

3. Сведения о характерных точках части (частей) границы объекта

Часть №

Обозначение характерных точек части границы	Координаты, м		Метод определения координат характерной точки	Средняя квадратическая погрешность положения характерной точки (Mt), м	Описание обозначения точки на местности (при наличии)
	X	Y			
1	2	3	4	5	6
-	-	-	-	-	-

Раздел 3

Сведения о местоположении измененных (уточненных) границ объекта							
1. Система координат: -							
2. Сведения о характерных точках границ объекта							
Обозначение характерных точек границ	Существующие координаты, м		Измененные (уточненные) координаты, м		Метод определения координат характерной точки	Средняя квадратическая погрешность положения характерной точки (Mt), м	Описание обозначения точки на местности (при наличии)
	X	Y	X	Y			
1	2	3	4	5	6	7	8
-	-	-	-	-	-	-	-
3.Сведения о характерных точках части (частей) границы объекта							
Часть №							
-	-	-	-	-	-	-	-

Раздел 4

План границ объекта

Масштаб 1:5000

Используемые условные знаки и обозначения:

- границы территориальной зоны
- границы муниципального образования
- характерная точка границ территориальной зоны

Руководитель БУВО «Нормативно-проектный центр»
Подпись _____ Ю.В.Шалыгина Дата « 14 » апреля 2021г.

Место для оттиска печати (при наличии) лица, составившего описание местоположения границ объекта

ОПИСАНИЕ МЕСТОПОЛОЖЕНИЯ ГРАНИЦ

Зона улиц, дорог, инженерной и транспортной инфраструктуры – ИТ1

(наименование объекта, местоположение границ которого описано
(далее объект)

Раздел 1

Сведения об объекте		
№ п/п	Характеристики объекта	Описание характеристик
1	2	3
1	Местоположение объекта	Воронежская область, Рамонский муниципальный район, Скляевское сельское поселение, деревня Ольховатка
2	Площадь объекта ± величина погрешности определения площади (Р ± Дельта Р)	53859+/-812 м²
3	Иные характеристики объекта	-

Раздел 2

Сведения о местоположении границ объекта					
1. Система координат: МСК - 36, зона 1					
2. Сведения о характерных точках границ объекта					
Обозначение характерных точек границ	Координаты, м		Метод определения координат характерной точки	Средняя квадратическая погрешность положения характерной точки (Mt), м	Описание обозначения точки на местности (при наличии)
	X	Y			
1	2	3	4	5	6
1	542499.34	1291873.81	Аналитический	0.10	-
2	542371.55	1292070.95	Аналитический	0.30	-
3	542242.95	1292275.07	Аналитический	0.10	-
4	542233.47	1292290.12	Аналитический	0.10	-
5	542224.95	1292303.92	Аналитический	0.10	-
6	542121.85	1292470.97	Аналитический	0.30	-
7	542074.69	1292555.54	Аналитический	0.30	-
8	541987.63	1292671.20	Аналитический	0.30	-
9	541920.57	1292734.53	Аналитический	0.30	-
10	541912.22	1292738.98	Картометрический	1.00	-
11	541889.52	1292751.09	Аналитический	0.30	-
12	541851.53	1292774.45	Аналитический	0.30	-
13	541777.08	1292791.74	Аналитический	0.30	-
14	541566.71	1292821.49	Картометрический	1.00	-
15	541561.91	1292822.17	Аналитический	0.10	-
16	541522.54	1292831.63	Аналитический	0.10	-
17	541459.58	1292866.50	Аналитический	0.10	-
18	541433.86	1292865.34	Аналитический	0.10	-
19	541473.80	1292841.31	Аналитический	0.10	-
20	541525.06	1292816.93	Аналитический	0.10	-
21	541553.30	1292807.89	Аналитический	0.10	-
22	541618.98	1292785.88	Аналитический	0.10	-
23	541700.10	1292769.45	Аналитический	0.10	-
24	541782.52	1292749.22	Аналитический	0.10	-
25	541836.34	1292728.45	Аналитический	0.10	-
26	541843.28	1292718.65	Аналитический	0.10	-
27	541845.59	1292715.40	Аналитический	0.10	-
28	541861.33	1292704.69	Аналитический	0.10	-
29	541875.30	1292706.62	Аналитический	0.10	-
30	541901.59	1292692.18	Аналитический	0.10	-
31	541963.54	1292646.21	Аналитический	0.10	-
32	542013.89	1292591.23	Аналитический	0.10	-
33	542155.81	1292369.97	Аналитический	0.10	-
34	542190.22	1292318.19	Аналитический	0.10	-
35	542186.71	1292315.10	Аналитический	0.10	-
36	542193.58	1292305.20	Аналитический	0.10	-

1	2	3	4	5	6
37	542196.66	1292305.56	Аналитический	0.10	-
38	542201.96	1292297.19	Аналитический	0.10	-
39	542205.19	1292283.77	Аналитический	0.10	-
40	542197.54	1292275.85	Аналитический	0.10	-
41	542173.22	1292258.20	Аналитический	0.10	-
42	542062.36	1292194.94	Аналитический	0.10	-
43	542046.33	1292188.85	Аналитический	0.10	-
44	542041.66	1292189.12	Аналитический	0.10	-
45	542036.74	1292190.76	Аналитический	0.10	-
46	542031.81	1292194.91	Аналитический	0.10	-
47	542014.05	1292220.68	Аналитический	0.10	-
48	541916.52	1292394.31	Аналитический	0.10	-
49	541855.11	1292499.97	Аналитический	0.10	-
50	541831.86	1292538.71	Аналитический	0.10	-
51	541819.48	1292531.25	Аналитический	0.10	-
52	541901.32	1292385.63	Аналитический	0.10	-
53	541998.67	1292211.14	Аналитический	0.10	-
54	542019.26	1292181.80	Аналитический	0.10	-
55	542028.69	1292174.86	Аналитический	0.10	-
56	542043.96	1292171.89	Аналитический	0.10	-
57	542051.01	1292173.53	Аналитический	0.10	-
58	542069.93	1292180.63	Аналитический	0.10	-
59	542182.15	1292243.83	Аналитический	0.10	-
60	542204.99	1292259.96	Аналитический	0.10	-
61	542211.49	1292263.14	Аналитический	0.10	-
62	542218.35	1292263.52	Аналитический	0.10	-
63	542228.16	1292256.96	Аналитический	0.10	-
64	542457.35	1291887.75	Аналитический	0.10	-
65	542458.63	1291875.84	Аналитический	0.10	-
66	542458.53	1291871.05	Аналитический	0.10	-
67	542454.43	1291867.31	Аналитический	0.10	-
68	542458.94	1291853.02	Аналитический	0.10	-
69	542468.12	1291854.29	Аналитический	0.10	-
1	542499.34	1291873.81	Аналитический	0.10	-

3. Сведения о характерных точках части (частей) границы объекта

Обозначение характерных точек части границы	Координаты, м		Метод определения координат характерной точки	Средняя квадратическая погрешность положения характерной точки (Mt), м	Описание обозначения точки на местности (при наличии)
	X	Y			
1	2	3	4	5	6
Часть №					
-	-	-	-	-	-

Раздел 3

Сведения о местоположении измененных (уточненных) границ объекта							
1. Система координат: -							
2. Сведения о характерных точках границ объекта							
Обозначение характерных точек границ	Существующие координаты, м		Измененные (уточненные) координаты, м		Метод определения координат характерной точки	Средняя квадратическая погрешность положения характерной точки (Mt), м	Описание обозначения точки на местности (при наличии)
	X	Y	X	Y			
1	2	3	4	5	6	7	8
-	-	-	-	-	-	-	-
3.Сведения о характерных точках части (частей) границы объекта							
Часть №							
-	-	-	-	-	-	-	-

Раздел 4

План границ объекта

Используемые условные знаки и обозначения:

границы территориальной зоны

границы муниципального образования

характерная точка границ территориальной зоны

Масштаб 1:5000

Руководитель БУВО «Нормативно-проектный центр»

Подпись _____ Ю.В.Шалыгина Дата « 14 » апреля 2021 г.

Место для оттиска печати (при наличии) лица, составившего описание местоположения границ объекта

ОПИСАНИЕ МЕСТОПОЛОЖЕНИЯ ГРАНИЦ

Зона ритуальных объектов - СН1

(наименование объекта, местоположение границ которого описано
(далее - объект)

Раздел 1

Сведения об объекте		
№ п/п	Характеристики объекта	Описание характеристик
1	2	3
1	Местоположение объекта	Воронежская область, Рамонский муниципальный район, Скляевское сельское поселение, деревня Ольховатка
2	Площадь объекта ± величина погрешности определения площади (Р ± Дельта Р)	11655+/-378 м²
3	Иные характеристики объекта	-

Раздел 2

Сведения о местоположении границ объекта					
1. Система координат: МСК - 36, зона 1					
2. Сведения о характерных точках границ объекта					
Обозначение характерных точек границ	Координаты, м		Метод определения координат характерной точки	Средняя квадратическая погрешность положения характерной точки (Mt), м	Описание обозначения точки на местности (при наличии)
	X	Y			
1	2	3	4	5	6
1	541305.44	1292189.21	Картометрический	1.00	-
2	541289.63	1292241.92	Картометрический	1.00	-
3	541285.01	1292258.11	Картометрический	1.00	-
4	541267.87	1292317.60	Картометрический	1.00	-
5	541221.41	1292294.69	Картометрический	1.00	-
6	541221.77	1292268.12	Картометрический	1.00	-
7	541177.98	1292218.04	Картометрический	1.00	-
8	541187.44	1292175.75	Картометрический	1.00	-
9	541227.33	1292166.97	Картометрический	1.00	-
1	541305.44	1292189.21	Картометрический	1.00	-
3. Сведения о характерных точках части (частей) границы объекта					
Обозначение характерных точек части границы	Координаты, м		Метод определения координат характерной точки	Средняя квадратическая погрешность положения характерной точки (Mt), м	Описание обозначения точки на местности (при наличии)
	X	Y			
1	2	3	4	5	6
Часть №					
-	-	-	-	-	-

Раздел 3

Сведения о местоположении измененных (уточненных) границ объекта							
1. Система координат: -							
2. Сведения о характерных точках границ объекта							
Обозначение характерных точек границ	Существующие координаты, м		Измененные (уточненные) координаты, м		Метод определения координат характерной точки	Средняя квадратическая погрешность положения характерной точки (Mt), м	Описание обозначения точки на местности (при наличии)
	X	Y	X	Y			
1	2	3	4	5	6	7	8
-	-	-	-	-	-	-	-
3.Сведения о характерных точках части (частей) границы объекта							
Часть №							
-	-	-	-	-	-	-	-

Раздел 4

План границ объекта

Масштаб 1:2000

Используемые условные знаки и обозначения:

границы территориальной зоны

границы муниципального образования

•1 характерная точка границ территориальной зоны

Руководитель БУВО «Нормативно-проектный центр»
Подпись _____ Ю.В.Шалыгина Дата « 14 » апреля 2021г.

Место для оттиска печати (при наличии) лица, составившего описание местоположения границ объекта

Приложение № 6
к правилам землепользования и застройки
Скляевского сельского поселения
Рамонского муниципального района
Воронежской области

СВЕДЕНИЯ О ГРАНИЦАХ ТЕРРИТОРИАЛЬНЫХ ЗОН, СОДЕРЖАЩИЕ ГРАФИЧЕСКОЕ ОПИСАНИЕ МЕСТОПОЛОЖЕНИЯ ГРАНИЦ ТЕРРИТОРИАЛЬНЫХ ЗОН, ПЕРЕЧЕНЬ КООРДИНАТ ХАРАКТЕРНЫХ ТОЧЕК ГРАНИЦ ТЕРРИТОРИАЛЬНЫХ ЗОН СЕЛА СКЛЯЕВО 4-Е

ОПИСАНИЕ МЕСТОПОЛОЖЕНИЯ ГРАНИЦ

Зона застройки индивидуальными жилыми домами - Ж1

(наименование объекта, местоположение границ которого описано (далее - объект)

Раздел 1

Сведения об объекте		
№ п/п	Характеристики объекта	Описание характеристик
1	2	3
1	Местоположение объекта	Воронежская область, Рамонский муниципальный район, Скляевское сельское поселение, село Скляево 4-е
2	Площадь объекта ± величина погрешности определения площади (Р ± Дельта Р)	400014+/-11068 м²
3	Иные характеристики объекта	-

Раздел 2

Сведения о местоположении границ объекта					
1. Система координат: МСК - 36, зона 1					
2. Сведения о характерных точках границ объекта					
Обозначение характерных точек границ	Координаты, м		Метод определения координат характерной точки	Средняя квадратическая погрешность положения характерной точки (Mt), м	Описание обозначения точки на местности (при наличиии)
	X	Y			
1	2	3	4	5	6
1	542966.50	1284806.95	Аналитический	0.10	-
2	542903.68	1285258.21	Аналитический	0.10	-
3	542884.54	1285511.35	Аналитический	0.10	-
4	542889.67	1285567.23	Аналитический	0.10	-
5	542791.00	1285665.47	Картометрический	5.00	-
6	542862.77	1285734.78	Картометрический	5.00	-
7	542868.89	1285728.23	Картометрический	5.00	-
8	542901.78	1285692.34	Картометрический	5.00	-
9	542930.59	1285709.79	Картометрический	5.00	-
10	542953.17	1285724.06	Картометрический	5.00	-
11	542917.81	1285771.68	Картометрический	5.00	-
12	542910.12	1285780.51	Картометрический	5.00	-
13	542957.49	1285826.26	Картометрический	5.00	-
14	542970.98	1285811.87	Картометрический	5.00	-
15	543001.35	1285785.61	Картометрический	5.00	-
16	543081.48	1285724.63	Картометрический	5.00	-
17	543110.18	1285713.61	Картометрический	5.00	-
18	543229.13	1285636.53	Картометрический	5.00	-
19	543253.47	1285629.59	Картометрический	5.00	-
20	543267.86	1285632.10	Картометрический	5.00	-
21	543285.67	1285654.10	Картометрический	5.00	-
22	543288.22	1285661.72	Картометрический	5.00	-
23	543255.34	1285677.88	Картометрический	5.00	-
24	543206.45	1285737.29	Картометрический	5.00	-
25	543196.32	1285741.52	Картометрический	5.00	-
26	543187.85	1285719.51	Картометрический	5.00	-
27	543174.36	1285732.22	Картометрический	5.00	-
28	543165.94	1285756.77	Картометрический	5.00	-
29	543104.40	1285832.14	Картометрический	5.00	-
30	543081.64	1285864.32	Картометрический	5.00	-
31	543050.43	1285887.19	Картометрический	5.00	-
32	542968.57	1285916.85	Картометрический	5.00	-
33	542884.19	1285961.75	Картометрический	5.00	-
34	542879.09	1285930.42	Картометрический	5.00	-
35	542872.34	1285930.43	Картометрический	5.00	-
36	542862.23	1285949.05	Картометрический	5.00	-
37	542863.10	1285971.07	Картометрический	5.00	-

1	2	3	4	5	6
38	542825.95	1285975.31	Картометрический	5.00	-
39	542797.27	1285990.56	Картометрический	5.00	-
40	542755.09	1286023.59	Аналитический	0.30	-
41	542739.85	1285981.27	Аналитический	0.30	-
42	542676.45	1285914.41	Аналитический	0.30	-
43	542647.68	1285851.77	Аналитический	0.30	-
44	542656.06	1285792.50	Картометрический	5.00	-
45	542699.07	1285748.46	Картометрический	5.00	-
46	542702.41	1285720.52	Картометрический	5.00	-
47	542747.12	1285686.65	Картометрический	5.00	-
48	542774.07	1285626.53	Картометрический	5.00	-
49	542715.88	1285680.73	Картометрический	5.00	-
50	542707.39	1285643.48	Картометрический	5.00	-
51	542716.64	1285609.61	Картометрический	5.00	-
52	542711.55	1285583.37	Картометрический	5.00	-
53	542702.27	1285593.53	Картометрический	5.00	-
54	542705.67	1285616.39	Картометрический	5.00	-
55	542684.59	1285640.95	Картометрический	5.00	-
56	542686.35	1285701.06	Картометрический	5.00	-
57	542635.76	1285755.26	Картометрический	5.00	-
58	542598.54	1285696.86	Картометрический	5.00	-
59	542555.47	1285679.09	Картометрический	5.00	-
60	542559.02	1285622.81	Картометрический	5.00	-
61	542560.01	1285607.07	Картометрический	5.00	-
62	542562.12	1285573.54	Картометрический	5.00	-
63	542562.93	1285560.72	Картометрический	5.00	-
64	542572.06	1285415.79	Картометрический	5.00	-
65	542623.58	1285350.39	Картометрический	5.00	-
66	542633.46	1285337.86	Картометрический	5.00	-
67	542645.27	1285322.86	Картометрический	5.00	-
68	542648.78	1285318.41	Картометрический	5.00	-
69	542639.45	1285277.77	Картометрический	5.00	-
70	542586.29	1285300.65	Картометрический	5.00	-
71	542561.79	1285287.11	Картометрический	5.00	-
72	542558.34	1285227.00	Картометрический	5.00	-
73	542597.89	1285105.08	Картометрический	5.00	-
74	542587.60	1284960.31	Картометрический	5.00	-
75	542618.80	1284924.74	Картометрический	5.00	-
76	542627.96	1284812.14	Картометрический	5.00	-
77	542652.35	1284729.17	Картометрический	5.00	-
78	542783.53	1284751.04	Картометрический	5.00	-
79	542826.30	1284757.89	Картометрический	5.00	-
80	542844.86	1284764.39	Аналитический	0.10	-
1	542966.50	1284806.95	Аналитический	0.10	-

3. Сведения о характерных точках части (частей) границы объекта					
Часть №					
Обозначение характерных точек части границы	Координаты, м		Метод определения координат характерной точки	Средняя квадратическая погрешность положения характерной точки (Mt), м	Описание обозначения точки на местности (при наличии)
	X	Y			
1	2	3	4	5	6
-	-	-	-	-	-

Раздел 3

Сведения о местоположении измененных (уточненных) границ объекта							
1. Система координат: -							
2. Сведения о характерных точках границ объекта							
Обозначение характерных точек границ	Существующие координаты, м		Измененные (уточненные) координаты, м		Метод определения координат характерной точки	Средняя квадратическая погрешность положения характерной точки (Mt), м	Описание обозначения точки на местности (при наличии)
	X	Y	X	Y			
1	2	3	4	5	6	7	8
-	-	-	-	-	-	-	-
3.Сведения о характерных точках части (частей) границы объекта							
Часть №							
-	-	-	-	-	-	-	-

Раздел 4

План границ объекта

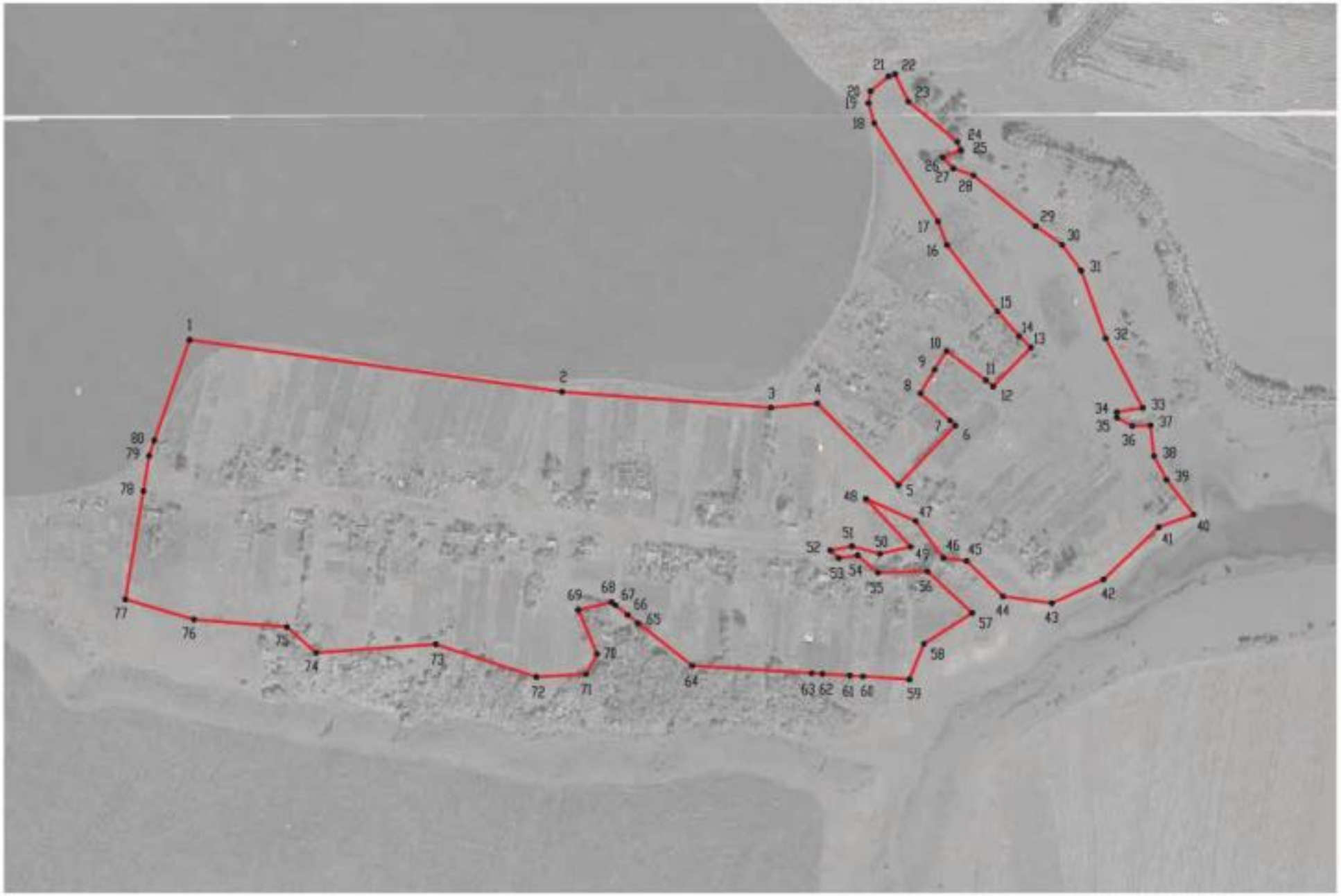

Масштаб 1:5000

Используемые условные знаки и обозначения:

границы территориальной зоны

•1 характерная точка границ территориальной зоны

Руководитель БУВО «Нормативно-проектный центр»

Подпись _____ Ю.В.Шалыгина Дата « 14 » апреля 2021 г.

Место для оттиска печати (при наличии) лица, составившего описание местоположения границ объекта

ОПИСАНИЕ МЕСТОПОЛОЖЕНИЯ ГРАНИЦ

Зона ритуальных объектов - СН1

(наименование объекта, местоположение границ которого описано
(далее - объект)

Раздел 1

Сведения об объекте		
№ п/п	Характеристики объекта	Описание характеристик
1	2	3
1	Местоположение объекта	Воронежская область, Рамонский муниципальный район, Скляевское сельское поселение, село Скляево 4-е
2	Площадь объекта ± величина погрешности определения площади (Р ± Дельта Р)	1587+/-697 м²
3	Иные характеристики объекта	-

Раздел 2

Сведения о местоположении границ объекта					
1. Система координат: МСК - 36, зона 1					
2. Сведения о характерных точках границ объекта					
Обозначение характерных точек границ	Координаты, м		Метод определения координат характерной точки	Средняя квадратическая погрешность положения характерной точки (Mt), м	Описание обозначения точки на местности (при наличии)
	X	Y			
1	2	3	4	5	6
1	542974.30	1285755.99	Картометрический	5.00	-
2	543001.35	1285785.61	Картометрический	5.00	-
3	542970.98	1285811.87	Картометрический	5.00	-
4	542944.65	1285784.06	Картометрический	5.00	-
1	542974.30	1285755.99	Картометрический	5.00	-
3. Сведения о характерных точках части (частей) границы объекта					
Обозначение характерных точек части границы	Координаты, м		Метод определения координат характерной точки	Средняя квадратическая погрешность положения характерной точки (Mt), м	Описание обозначения точки на местности (при наличии)
	X	Y			
1	2	3	4	5	6
Часть №					
-	-	-	-	-	-

Раздел 3

Сведения о местоположении измененных (уточненных) границ объекта							
1. Система координат: -							
2. Сведения о характерных точках границ объекта							
Обозначение характерных точек границ	Существующие координаты, м		Измененные (уточненные) координаты, м		Метод определения координат характерной точки	Средняя квадратическая погрешность положения характерной точки (Mt), м	Описание обозначения точки на местности (при наличии)
	X	Y	X	Y			
1	2	3	4	5	6	7	8
-	-	-	-	-	-	-	-
3.Сведения о характерных точках части (частей) границы объекта							
Часть №							
-	-	-	-	-	-	-	-

Раздел 4

План границ объекта



Масштаб 1:2000

Используемые условные знаки и обозначения:

границы территориальной зоны

• 1 характерная точка границ территориальной зоны

Руководитель БУВО «Нормативно-проектный центр»

Подпись _____ Ю.В.Шалыгина Дата « 14 » апреля 2021 г.

Место для оттиска печати (при наличии) лица, составившего описание местоположения границ объекта

Приложение № 7
к правилам землепользования и застройки
Скляевского сельского поселения
Рамонского муниципального района
Воронежской области

СВЕДЕНИЯ О ГРАНИЦАХ ТЕРРИТОРИАЛЬНЫХ ЗОН, СОДЕРЖАЩИЕ ГРАФИЧЕСКОЕ ОПИСАНИЕ МЕСТОПОЛОЖЕНИЯ ГРАНИЦ ТЕРРИТОРИАЛЬНЫХ ЗОН, ПЕРЕЧЕНЬ КООРДИНАТ ХАРАКТЕРНЫХ ТОЧЕК ГРАНИЦ ТЕРРИТОРИАЛЬНЫХ ЗОН СЕЛА СКЛЯЕВО 5-Е

ОПИСАНИЕ МЕСТОПОЛОЖЕНИЯ ГРАНИЦ

Зона застройки индивидуальными жилыми домами - Ж1

(наименование объекта, местоположение границ которого описано (далее - объект)

Раздел 1

Сведения об объекте		
№ п/п	Характеристики объекта	Описание характеристик
1	2	3
1	Местоположение объекта	Воронежская область, Рамонский муниципальный район, Скляевское сельское поселение, село Скляево 5-е
2	Площадь объекта ± величина погрешности определения площади (Р ± Дельта Р)	330180+/-10056 м²
3	Иные характеристики объекта	-

Раздел 2

Сведения о местоположении границ объекта					
1. Система координат: МСК - 36, зона 1					
2. Сведения о характерных точках границ объекта					
Обозначение характерных точек границ	Координаты, м		Метод определения координат характерной точки	Средняя квадратическая погрешность положения характерной точки (Mt), м	Описание обозначения точки на местности (при наличии)
	X	Y			
1	2	3	4	5	6
1	542596.01	1287984.39	Аналитический	0.10	-
2	542566.52	1288037.73	Аналитический	0.10	-
3	542419.26	1288474.63	Аналитический	0.10	-
4	542335.07	1288692.24	Аналитический	0.10	-
5	542299.46	1288555.10	Картометрический	5.00	-
6	542268.15	1288486.54	Картометрический	5.00	-
7	542227.74	1288589.84	Картометрический	5.00	-
8	542191.50	1288645.72	Картометрический	5.00	-
9	542125.71	1288702.47	Картометрический	5.00	-
10	542023.34	1288504.40	Картометрический	5.00	-
11	541952.33	1288424.84	Картометрический	5.00	-
12	541914.26	1288350.35	Аналитический	2.50	-
13	542032.24	1288158.98	Картометрический	5.00	-
14	542084.52	1288095.47	Картометрический	5.00	-
15	542159.64	1288080.20	Картометрический	5.00	-
16	542230.41	1287948.95	Картометрический	5.00	-
17	542247.22	1287883.76	Картометрический	5.00	-
18	542429.41	1287731.31	Картометрический	5.00	-
19	542496.14	1287760.07	Аналитический	0.10	-
20	542431.31	1287922.64	Аналитический	0.10	-
1	542596.01	1287984.39	Аналитический	0.10	-
3. Сведения о характерных точках части (частей) границы объекта					
Часть №					
Обозначение характерных точек части границы	Координаты, м		Метод определения координат характерной точки	Средняя квадратическая погрешность положения характерной точки (Mt), м	Описание обозначения точки на местности (при наличии)
	X	Y			
1	2	3	4	5	6
-	-	-	-	-	-

Раздел 3

Сведения о местоположении измененных (уточненных) границ объекта							
1. Система координат: -							
2. Сведения о характерных точках границ объекта							
Обозначение характерных точек границ	Существующие координаты, м		Измененные (уточненные) координаты, м		Метод определения координат характерной точки	Средняя квадратическая погрешность положения характерной точки (Mt), м	Описание обозначения точки на местности (при наличии)
	X	Y	X	Y			
1	2	3	4	5	6	7	8
-	-	-	-	-	-	-	-
3.Сведения о характерных точках части (частей) границы объекта							
Часть №							
-	-	-	-	-	-	-	-

Раздел 4

План границ объекта

Масштаб 1:5000

Используемые условные знаки и обозначения:

- границы территориальной зоны
- границы муниципального образования
- •1 характерная точка границ территориальной зоны

Руководитель БУВО «Нормативно-проектный центр»
Подпись _____ Ю.В.Шалыгина Дата « 14 » апреля 2021 г.

Место для оттиска печати (при наличии) лица, составившего описание местоположения границ объекта

Приложение № 8
к правилам землепользования и застройки
Скляевского сельского поселения
Рамонского муниципального района
Воронежской области

СВЕДЕНИЯ О ГРАНИЦАХ ТЕРРИТОРИАЛЬНЫХ ЗОН, СОДЕРЖАЩИЕ ГРАФИЧЕСКОЕ ОПИСАНИЕ МЕСТОПОЛОЖЕНИЯ ГРАНИЦ ТЕРРИТОРИАЛЬНЫХ ЗОН, ПЕРЕЧЕНЬ КООРДИНАТ ХАРАКТЕРНЫХ ТОЧЕК ГРАНИЦ ТЕРРИТОРИАЛЬНЫХ ЗОН, РАСПОЛОЖЕННЫХ ЗА ГРАНИЦАМИ НАСЕЛЕННЫХ ПУНКТОВ НА ТЕРРИТОРИИ СКЛЯЕВСКОГО СЕЛЬСКОГО ПОСЕЛЕНИЯ

ОПИСАНИЕ МЕСТОПОЛОЖЕНИЯ ГРАНИЦ

Зона улиц, дорог, инженерной и транспортной инфраструктуры – ИТ1

(наименование объекта, местоположение границ которого описано
(далее - объект)

Раздел 1

Сведения об объекте		
№ п/п	Характеристики объекта	Описание характеристик
1	2	3
1	Местоположение объекта	Воронежская область, Рамонский муниципальный район, Скляевское сельское поселение
2	Площадь объекта ± величина погрешности определения площади (Р ± Дельта Р)	289748+/-9420 м²
3	Иные характеристики объекта	-

Раздел 2

Сведения о местоположении границ объекта					
1. Система координат: МСК - 36, зона 1					
2. Сведения о характерных точках границ объекта					
Обозначение характерных точек границ	Координаты, м		Метод определения координат характерной точки	Средняя квадратическая погрешность положения характерной точки (Mt), м	Описание обозначения точки на местности (при наличии)
	X	Y			
1	2	3	4	5	6
1	547099.08	1288899.25	Аналитический	0.50	-
2	547098.34	1288901.97	Аналитический	0.50	-
3	547093.05	1288916.19	Аналитический	0.50	-
4	546622.75	1288813.73	Аналитический	0.50	-
5	546599.64	1288802.08	Аналитический	0.50	-
6	546582.07	1288785.07	Аналитический	0.50	-
7	546563.21	1288759.55	Аналитический	0.50	-
8	546551.75	1288739.21	Аналитический	0.50	-
9	546550.64	1288733.29	Аналитический	0.50	-
10	546450.07	1288480.99	Картометрический	5.00	-
11	546411.65	1288384.44	Картометрический	5.00	-
12	546411.72	1288384.41	Картометрический	5.00	-
13	546319.40	1288152.58	Картометрический	5.00	-
14	546301.00	1288106.36	Аналитический	0.50	-
15	546315.22	1288094.31	Аналитический	0.50	-
16	546493.31	1288528.23	Аналитический	0.50	-
17	546545.46	1288669.87	Аналитический	0.50	-
18	546563.58	1288715.73	Аналитический	0.50	-
19	546590.58	1288759.74	Аналитический	0.50	-
20	546609.07	1288784.14	Аналитический	0.50	-
21	546620.16	1288790.06	Аналитический	0.50	-
1	547099.08	1288899.25	Аналитический	0.50	-
22	546061.80	1287488.95	Аналитический	0.10	-
23	546056.59	1287501.03	Аналитический	0.10	-
24	546042.35	1287487.19	Аналитический	0.10	-
25	546006.45	1287471.76	Аналитический	0.10	-
26	545983.77	1287468.29	Аналитический	0.10	-
27	545976.93	1287465.88	Картометрический	5.00	-
28	545904.14	1287440.23	Картометрический	5.00	-
29	545903.87	1287440.08	Аналитический	0.10	-
30	545902.96	1287439.55	Аналитический	0.10	-
31	545843.16	1287404.76	Аналитический	0.10	-
32	545796.10	1287382.46	Аналитический	0.10	-
33	545816.97	1287388.25	Аналитический	0.10	-
34	545823.86	1287384.81	Аналитический	0.50	-

1	2	3	4	5	6
35	545834.38	1287387.84	Аналитический	0.50	-
36	545836.81	1287395.94	Аналитический	0.50	-
37	545912.93	1287421.85	Аналитический	0.50	-
38	545982.14	1287448.48	Аналитический	0.50	-
39	545988.17	1287446.95	Аналитический	0.50	-
40	545998.25	1287449.83	Аналитический	0.50	-
41	545998.88	1287455.05	Аналитический	0.50	-
42	546040.17	1287470.62	Аналитический	0.50	-
43	546049.35	1287469.18	Аналитический	0.50	-
44	546058.71	1287474.58	Аналитический	0.50	-
45	546059.52	1287485.73	Аналитический	0.50	-
22	546061.80	1287488.95	Аналитический	0.10	-
46	545528.38	1287245.73	Аналитический	0.10	-
47	545516.47	1287263.76	Аналитический	0.10	-
48	545418.21	1287199.41	Аналитический	0.50	-
49	545413.85	1287200.33	Аналитический	0.50	-
50	545405.39	1287196.09	Аналитический	0.50	-
51	545405.01	1287192.61	Аналитический	0.50	-
52	545226.29	1287081.23	Аналитический	0.50	-
53	544475.54	1286604.07	Аналитический	0.50	-
54	544438.39	1286580.20	Аналитический	0.10	-
55	544426.70	1286578.56	Аналитический	0.10	-
56	544419.13	1286582.35	Аналитический	0.10	-
57	544401.87	1286687.59	Аналитический	0.10	-
58	544384.50	1286762.52	Аналитический	0.10	-
59	544363.98	1286841.03	Аналитический	0.10	-
60	544337.36	1286937.25	Аналитический	0.10	-
61	544294.02	1287067.26	Аналитический	0.10	-
62	544205.27	1287341.61	Аналитический	0.10	-
63	544121.06	1287590.07	Аналитический	0.10	-
64	544045.37	1287844.45	Аналитический	0.10	-
65	544007.17	1288010.13	Аналитический	0.10	-
66	543998.27	1288052.98	Аналитический	0.10	-
67	543991.01	1288117.39	Аналитический	0.10	-
68	543993.02	1288180.39	Аналитический	0.10	-
69	543992.85	1288574.10	Аналитический	0.10	-
70	544009.09	1288818.49	Аналитический	0.10	-
71	544032.58	1289165.93	Аналитический	0.10	-
72	544047.07	1289367.06	Аналитический	0.10	-
73	544054.97	1289538.70	Аналитический	0.10	-
74	544049.64	1289632.04	Аналитический	0.10	-
75	544028.90	1289720.82	Аналитический	0.10	-
76	544036.58	1289732.04	Аналитический	0.10	-
77	544034.22	1289743.69	Аналитический	0.10	-
78	544021.01	1289752.43	Аналитический	0.10	-
79	543951.19	1289919.63	Аналитический	0.10	-
80	543896.29	1290046.02	Аналитический	0.10	-

1	2	3	4	5	6
81	543883.49	1290077.31	Аналитический	0.10	-
82	543771.35	1290326.89	Аналитический	0.10	-
83	543667.02	1290498.25	Аналитический	0.10	-
84	543623.64	1290553.28	Аналитический	0.10	-
85	543521.26	1290716.69	Аналитический	0.10	-
86	543300.65	1291096.64	Аналитический	0.10	-
87	543249.43	1291173.33	Аналитический	0.10	-
88	543205.63	1291225.09	Аналитический	0.10	-
89	543158.54	1291271.59	Аналитический	0.10	-
90	543088.38	1291322.73	Аналитический	0.10	-
91	542879.24	1291450.94	Аналитический	0.10	-
92	542785.18	1291508.60	Аналитический	0.10	-
93	542757.65	1291520.94	Аналитический	0.10	-
94	542705.62	1291561.26	Аналитический	0.10	-
95	542656.56	1291618.96	Аналитический	0.10	-
96	542598.69	1291703.02	Аналитический	0.10	-
97	542502.67	1291853.00	Аналитический	0.10	-
98	542501.75	1291869.57	Аналитический	0.10	-
99	542499.34	1291873.81	Аналитический	0.10	-
100	542468.13	1291854.29	Картометрический	1.00	-
101	542470.25	1291854.58	Аналитический	0.10	-
102	542484.34	1291844.32	Аналитический	0.10	-
103	542533.82	1291765.58	Аналитический	0.10	-
104	542577.53	1291695.59	Аналитический	0.10	-
105	542635.65	1291600.13	Аналитический	0.10	-
106	542701.60	1291546.55	Аналитический	0.10	-
107	542752.39	1291509.75	Аналитический	0.10	-
108	542856.83	1291438.14	Аналитический	0.10	-
109	542858.04	1291430.69	Аналитический	0.10	-
110	542866.94	1291425.00	Аналитический	0.10	-
111	542874.32	1291430.22	Аналитический	0.10	-
112	543074.37	1291309.69	Аналитический	0.10	-
113	543178.85	1291223.90	Аналитический	0.10	-
114	543247.09	1291143.80	Аналитический	0.10	-
115	543328.08	1291014.83	Аналитический	0.10	-
116	543441.68	1290819.98	Аналитический	0.10	-
117	543507.05	1290707.63	Аналитический	0.10	-
118	543624.62	1290520.93	Аналитический	0.10	-
119	543652.60	1290481.36	Аналитический	0.10	-
120	543748.65	1290312.77	Аналитический	0.10	-
121	543874.86	1290037.67	Аналитический	0.10	-
122	543930.83	1289910.85	Аналитический	0.10	-
123	543997.80	1289748.73	Аналитический	0.10	-
124	543992.66	1289743.00	Аналитический	0.10	-
125	543983.62	1289736.75	Аналитический	0.10	-
126	543985.15	1289726.35	Аналитический	0.10	-
127	544002.63	1289720.11	Аналитический	0.10	-
128	544008.06	1289713.61	Аналитический	0.10	-

1	2	3	4	5	6
129	544028.33	1289627.21	Аналитический	0.10	-
130	544031.87	1289540.78	Аналитический	0.10	-
131	544025.69	1289364.08	Аналитический	0.10	-
132	544018.86	1289266.15	Аналитический	0.10	-
133	544009.77	1289168.58	Аналитический	0.10	-
134	543987.07	1288819.09	Аналитический	0.10	-
135	543970.81	1288575.04	Аналитический	0.10	-
136	543971.32	1288180.19	Аналитический	0.10	-
137	543969.24	1288116.86	Аналитический	0.10	-
138	543976.39	1288048.42	Аналитический	0.10	-
139	543987.46	1288008.53	Аналитический	0.10	-
140	544023.99	1287839.18	Аналитический	0.10	-
141	544052.80	1287741.39	Аналитический	0.10	-
142	544101.09	1287583.58	Аналитический	0.10	-
143	544184.37	1287334.73	Аналитический	0.10	-
144	544273.15	1287060.67	Аналитический	0.10	-
145	544315.67	1286931.60	Аналитический	0.10	-
146	544343.89	1286833.43	Аналитический	0.10	-
147	544362.63	1286760.77	Аналитический	0.10	-
148	544378.08	1286695.09	Аналитический	0.10	-
149	544369.35	1286690.93	Аналитический	0.10	-
150	544374.33	1286668.10	Аналитический	0.10	-
151	544383.24	1286664.36	Аналитический	0.10	-
152	544391.50	1286607.95	Аналитический	0.10	-
153	544394.87	1286555.45	Аналитический	0.10	-
154	544394.47	1286458.76	Аналитический	0.10	-
155	544381.76	1286339.57	Аналитический	0.10	-
156	544344.26	1286137.26	Аналитический	0.10	-
157	544299.93	1285931.94	Аналитический	0.10	-
158	544254.00	1285717.47	Аналитический	0.10	-
159	544195.94	1285441.77	Аналитический	0.10	-
160	544101.96	1284995.82	Аналитический	0.10	-
161	544079.86	1284921.43	Аналитический	0.10	-
162	544058.57	1284861.87	Аналитический	0.10	-
163	544014.63	1284764.93	Аналитический	0.10	-
164	543968.61	1284684.95	Аналитический	0.10	-
165	543902.38	1284594.42	Аналитический	0.10	-
166	543768.61	1284433.95	Аналитический	0.10	-
167	543683.79	1284319.25	Картометрический	5.00	-
168	543692.02	1284328.08	Аналитический	0.10	-
169	543749.84	1284390.13	Аналитический	0.10	-
170	543998.34	1284694.66	Аналитический	0.10	-
171	544007.25	1284705.06	Аналитический	0.10	-
172	544074.05	1284846.57	Аналитический	0.10	-
173	544100.05	1284915.28	Аналитический	0.10	-
174	544115.36	1284970.31	Аналитический	0.10	-
175	544218.34	1285455.02	Аналитический	0.10	-
176	544267.67	1285681.84	Аналитический	0.10	-

1	2	3	4	5	6
177	544319.65	1285922.72	Аналитический	0.10	-
178	544365.84	1286132.93	Аналитический	0.10	-
179	544401.39	1286337.21	Аналитический	0.10	-
180	544418.25	1286461.00	Аналитический	0.10	-
181	544418.62	1286530.44	Аналитический	0.10	-
182	544420.78	1286545.16	Аналитический	0.10	-
183	544445.13	1286568.44	Аналитический	0.10	-
184	544484.82	1286592.05	Аналитический	0.50	-
185	545370.07	1287143.86	Аналитический	0.50	-
186	545515.68	1287238.27	Аналитический	0.50	-
46	545528.38	1287245.73	Аналитический	0.10	-
187	543751.20	1294490.19	Аналитический	0.10	-
188	543748.00	1294511.32	Аналитический	0.10	-
189	543743.64	1294509.70	Аналитический	0.30	-
190	543744.21	1294505.32	Аналитический	0.30	-
191	543744.21	1294501.55	Аналитический	0.30	-
192	543743.38	1294500.36	Аналитический	0.30	-
193	543731.29	1294491.63	Аналитический	0.30	-
194	543726.51	1294486.42	Аналитический	0.30	-
195	543723.18	1294482.79	Аналитический	0.30	-
196	543721.85	1294480.99	Аналитический	0.30	-
197	543700.38	1294447.76	Аналитический	0.30	-
198	543525.19	1294182.62	Аналитический	0.30	-
199	543333.26	1293899.11	Аналитический	0.30	-
200	543251.66	1293776.68	Аналитический	0.30	-
201	543235.97	1293752.95	Аналитический	0.30	-
202	543149.56	1293622.75	Аналитический	0.30	-
203	543066.22	1293500.50	Аналитический	0.30	-
204	542872.84	1293214.46	Аналитический	0.30	-
205	542680.18	1292932.67	Аналитический	0.30	-
206	542483.45	1292643.09	Аналитический	0.30	-
207	542318.71	1292399.81	Аналитический	0.30	-
208	542251.00	1292312.68	Аналитический	0.30	-
209	542239.45	1292302.00	Аналитический	0.30	-
210	542232.90	1292300.61	Аналитический	0.30	-
211	542224.95	1292303.92	Картометрический	1.00	-
212	542233.47	1292290.12	Аналитический	0.30	-
213	542242.95	1292275.07	Картометрический	1.00	-
214	542320.39	1292378.41	Аналитический	0.30	-
215	542580.33	1292756.08	Аналитический	0.30	-
216	542692.49	1292924.07	Аналитический	0.30	-
217	542885.60	1293209.66	Аналитический	0.30	-
218	543081.60	1293495.25	Аналитический	0.30	-
219	543148.93	1293592.98	Аналитический	0.30	-
220	543154.72	1293596.01	Аналитический	0.30	-
221	543161.78	1293593.71	Аналитический	0.30	-
222	543168.29	1293608.91	Аналитический	0.30	-

1	2	3	4	5	6
223	543158.61	1293611.35	Аналитический	0.30	-
224	543161.05	1293616.24	Аналитический	0.30	-
225	543223.20	1293707.89	Аналитический	0.30	-
226	543264.10	1293768.59	Аналитический	0.30	-
227	543347.10	1293890.88	Аналитический	0.30	-
228	543538.13	1294176.92	Аналитический	0.30	-
229	543631.03	1294317.19	Аналитический	0.30	-
230	543648.66	1294343.99	Аналитический	0.30	-
231	543651.73	1294346.74	Аналитический	0.30	-
232	543653.34	1294347.19	Аналитический	0.30	-
233	543656.12	1294348.05	Аналитический	0.30	-
234	543657.84	1294347.87	Аналитический	0.30	-
235	543662.97	1294355.87	Аналитический	0.30	-
236	543659.60	1294357.13	Аналитический	0.30	-
237	543659.20	1294358.55	Аналитический	0.30	-
238	543659.07	1294360.13	Аналитический	0.30	-
239	543712.40	1294443.71	Аналитический	0.30	-
240	543734.83	1294475.42	Аналитический	0.30	-
241	543739.18	1294481.72	Аналитический	0.30	-
187	543751.20	1294490.19	Аналитический	0.10	-
242	541459.58	1292866.50	Аналитический	0.10	-
243	541412.71	1292904.35	Аналитический	0.10	-
244	541354.11	1292969.61	Аналитический	0.10	-
245	541311.71	1293033.52	Аналитический	0.10	-
246	540998.99	1293475.21	Аналитический	0.10	-
247	540793.22	1293784.51	Аналитический	0.10	-
248	540792.40	1293783.69	Аналитический	0.10	-
249	540792.39	1293783.68	Аналитический	0.10	-
250	540778.60	1293769.76	Аналитический	0.10	-
251	541105.90	1293290.06	Аналитический	0.10	-
252	541271.84	1293046.85	Аналитический	0.10	-
253	541353.80	1292937.22	Аналитический	0.10	-
254	541376.85	1292917.93	Аналитический	0.10	-
255	541386.58	1292905.79	Аналитический	0.10	-
256	541399.59	1292892.64	Аналитический	0.10	-
257	541433.86	1292865.34	Аналитический	0.10	-
242	541459.58	1292866.50	Аналитический	0.10	-

3. Сведения о характерных точках части (частей) границы объекта

Обозначение характерных точек части границы	Координаты, м		Метод определения координат характерной точки	Средняя квадратическая погрешность положения характерной точки (Mt), м	Описание обозначения точки на местности (при наличии)
	X	Y			
1	2	3	4	5	6
Часть №					
-	-	-	-	-	-

Раздел 3

Сведения о местоположении измененных (уточненных) границ объекта							
1. Система координат: -							
2. Сведения о характерных точках границ объекта							
Обозначение характерных точек границ	Существующие координаты, м		Измененные (уточненные) координаты, м		Метод определения координат характерной точки	Средняя квадратическая погрешность положения характерной точки (Mt), м	Описание обозначения точки на местности (при наличии)
	X	Y	X	Y			
1	2	3	4	5	6	7	8
-	-	-	-	-	-	-	-
3.Сведения о характерных точках части (частей) границы объекта							
Часть №							
-	-	-	-	-	-	-	-

ОПИСАНИЕ МЕСТОПОЛОЖЕНИЯ ГРАНИЦ

Зона животноводства – СХ1

(наименование объекта, местоположение границ которого описано
(далее - объект)

Раздел 1

Сведения об объекте		
№ п/п	Характеристики объекта	Описание характеристик
1	2	3
1	Местоположение объекта	Воронежская область, Рамонский муниципальный район, Скляевское сельское поселение
2	Площадь объекта ± величина погрешности определения площади (Р ± Дельта Р)	442689+/-11644 м²
3	Иные характеристики объекта	-

Раздел 2

Сведения о местоположении границ объекта					
1. Система координат: МСК - 36, зона 1					
2. Сведения о характерных точках границ объекта					
Обозначение характерных точек границ	Координаты, м		Метод определения координат характерной точки	Средняя квадратическая погрешность положения характерной точки (Mt), м	Описание обозначения точки на местности (при наличии)
	X	Y			
1	2	3	4	5	6
1	546319.68	1286829.23	Аналитический	2.50	-
2	546328.84	1286916.85	Аналитический	2.50	-
3	546329.18	1286981.72	Картометрический	5.00	-
4	546297.29	1286985.46	Картометрический	5.00	-
5	546277.95	1287025.19	Картометрический	5.00	-
6	546227.34	1287123.10	Картометрический	5.00	-
7	546288.09	1287156.65	Картометрический	5.00	-
8	546329.52	1287188.96	Картометрический	5.00	-
9	546272.29	1287348.49	Картометрический	5.00	-
10	546348.60	1287383.33	Картометрический	5.00	-
11	546271.45	1287594.22	Картометрический	5.00	-
12	546218.14	1287616.82	Картометрический	5.00	-
13	546168.16	1287738.44	Аналитический	0.10	-
14	546112.57	1287597.42	Аналитический	0.10	-
15	546168.93	1287455.00	Картометрический	5.00	-
16	546093.56	1287415.32	Картометрический	5.00	-
17	546061.80	1287488.95	Аналитический	0.10	-
18	546059.52	1287485.73	Аналитический	0.30	-
19	546058.71	1287474.58	Аналитический	0.30	-
20	546049.35	1287469.18	Аналитический	0.30	-
21	546040.17	1287470.62	Аналитический	0.30	-
22	545998.88	1287455.05	Аналитический	0.30	-
23	545998.25	1287449.83	Аналитический	0.30	-
24	545988.17	1287446.95	Аналитический	0.30	-
25	545982.14	1287448.48	Аналитический	0.30	-
26	545912.93	1287421.85	Аналитический	0.30	-
27	545836.81	1287395.94	Аналитический	0.30	-
28	545834.38	1287387.84	Аналитический	0.30	-
29	545823.86	1287384.81	Аналитический	0.30	-
30	545816.97	1287388.25	Аналитический	0.30	-
31	545796.10	1287382.46	Аналитический	0.10	-
32	545727.30	1287349.85	Картометрический	5.00	-
33	545725.85	1287337.75	Картометрический	5.00	-
34	545723.79	1287326.61	Картометрический	5.00	-
35	545718.64	1287317.54	Картометрический	5.00	-
36	545708.96	1287305.38	Картометрический	5.00	-

1	2	3	4	5	6
37	545687.83	1287287.05	Аналитический	2.50	-
38	545680.98	1287284.01	Картометрический	5.00	-
39	545520.32	1287205.10	Аналитический	0.20	-
40	545399.51	1287122.31	Аналитический	0.20	-
41	545503.40	1286968.54	Аналитический	0.20	-
42	545564.23	1287007.91	Аналитический	0.20	-
43	545598.46	1287016.19	Аналитический	0.20	-
44	545635.47	1287031.00	Аналитический	0.20	-
45	545642.09	1287030.87	Аналитический	2.50	-
46	545763.57	1287085.62	Аналитический	2.50	-
47	545769.74	1287071.93	Аналитический	2.50	-
48	545848.80	1286981.25	Аналитический	2.50	-
49	545689.08	1286907.64	Аналитический	2.50	-
50	545722.94	1286834.17	Аналитический	2.50	-
51	545827.50	1286790.69	Аналитический	2.50	-
52	545897.08	1286816.08	Аналитический	2.50	-
53	545969.06	1286820.78	Аналитический	2.50	-
54	546038.28	1286809.24	Картометрический	5.00	-
55	546199.36	1286778.31	Картометрический	5.00	-
56	546258.94	1286797.31	Аналитический	2.50	-
57	546262.68	1286830.93	Аналитический	2.50	-
1	546319.68	1286829.23	Аналитический	2.50	-

3. Сведения о характерных точках части (частей) границы объекта

Обозначение характерных точек части границы	Координаты, м		Метод определения координат характерной точки	Средняя квадратическая погрешность положения характерной точки (Mt), м	Описание обозначения точки на местности (при наличии)
	X	Y			
1	2	3	4	5	6
Часть №					
-	-	-	-	-	-

Раздел 3

Сведения о местоположении измененных (уточненных) границ объекта							
1. Система координат: -							
2. Сведения о характерных точках границ объекта							
Обозначение характерных точек границ	Существующие координаты, м		Измененные (уточненные) координаты, м		Метод определения координат характерной точки	Средняя квадратическая погрешность положения характерной точки (Mt), м	Описание обозначения точки на местности (при наличии)
	X	Y	X	Y			
1	2	3	4	5	6	7	8
-	-	-	-	-	-	-	-
3.Сведения о характерных точках части (частей) границы объекта							
Часть №							
-	-	-	-	-	-	-	-

Раздел 4

План границ объекта

Масштаб 1:5000

Используемые условные знаки и обозначения:

границы территориальной зоны

•1 характерная точка границ территориальной зоны

Руководитель БУВО «Нормативно-проектный центр»
Подпись _____ Ю.В.Шалыгина Дата « 14 » апреля 2021 г.

Место для оттиска печати (при наличии) лица, составившего описание местоположения границ объекта

ОПИСАНИЕ МЕСТОПОЛОЖЕНИЯ ГРАНИЦ

Зона ритуальных объектов - СН1

(наименование объекта, местоположение границ которого описано
(далее - объект)

Раздел 1

Сведения об объекте		
№ п/п	Характеристики объекта	Описание характеристик
1	2	3
1	Местоположение объекта	Воронежская область, Рамонский муниципальный район, Скляевское сельское поселение
2	Площадь объекта ± величина погрешности определения площади (Р ± Дельта Р)	21691+/-2577 м²
3	Иные характеристики объекта	-

Раздел 2

Сведения о местоположении границ объекта					
1. Система координат: МСК - 36, зона 1					
2. Сведения о характерных точках границ объекта					
Обозначение характерных точек границ	Координаты, м		Метод определения координат характерной точки	Средняя квадратическая погрешность положения характерной точки (Mt), м	Описание обозначения точки на местности (при наличии)
	X	Y			
1	2	3	4	5	6
1	546438.16	1287947.53	Картометрический	5.00	-
2	546450.37	1287983.11	Картометрический	5.00	-
3	546425.41	1287999.39	Картометрический	5.00	-
4	546355.60	1288026.14	Картометрический	5.00	-
5	546310.39	1288070.58	Картометрический	5.00	-
6	546266.28	1287968.59	Картометрический	5.00	-
7	546319.06	1287930.81	Картометрический	5.00	-
8	546372.59	1287961.04	Картометрический	5.00	-
9	546391.48	1287974.79	Картометрический	5.00	-
10	546406.53	1287974.21	Картометрический	5.00	-
11	546406.92	1287948.57	Картометрический	5.00	-
12	546412.81	1287940.54	Картометрический	5.00	-
1	546438.16	1287947.53	Картометрический	5.00	-
13	545495.73	1292953.33	Картометрический	1.00	-
14	545496.12	1292956.22	Аналитический	0.20	-
15	545500.01	1292997.56	Аналитический	0.20	-
16	545462.23	1292981.99	Аналитический	0.20	-
17	545459.39	1292980.40	Картометрический	1.00	-
18	545466.32	1292962.71	Картометрический	1.00	-
13	545495.73	1292953.33	Картометрический	1.00	-
19	542807.58	1287911.09	Картометрический	5.00	-
20	542769.29	1288014.66	Картометрический	5.00	-
21	542703.41	1287991.65	Картометрический	5.00	-
22	542739.86	1287881.04	Картометрический	5.00	-
19	542807.58	1287911.09	Картометрический	5.00	-
3. Сведения о характерных точках части (частей) границы объекта					
Обозначение характерных точек части границы	Координаты, м		Метод определения координат характерной точки	Средняя квадратическая погрешность положения характерной точки (Mt), м	Описание обозначения точки на местности (при наличии)
	X	Y			
1	2	3	4	5	6
Часть №					
-	-	-	-	-	-

Раздел 3

Сведения о местоположении измененных (уточненных) границ объекта							
1. Система координат: -							
2. Сведения о характерных точках границ объекта							
Обозначение характерных точек границ	Существующие координаты, м		Измененные (уточненные) координаты, м		Метод определения координат характерной точки	Средняя квадратическая погрешность положения характерной точки (Mt), м	Описание обозначения точки на местности (при наличии)
	X	Y	X	Y			
1	2	3	4	5	6	7	8
-	-	-	-	-	-	-	-
3.Сведения о характерных точках части (частей) границы объекта							
Часть №							
-	-	-	-	-	-	-	-

Раздел 4

План границ объекта

Схема расположения листов плана границ объекта

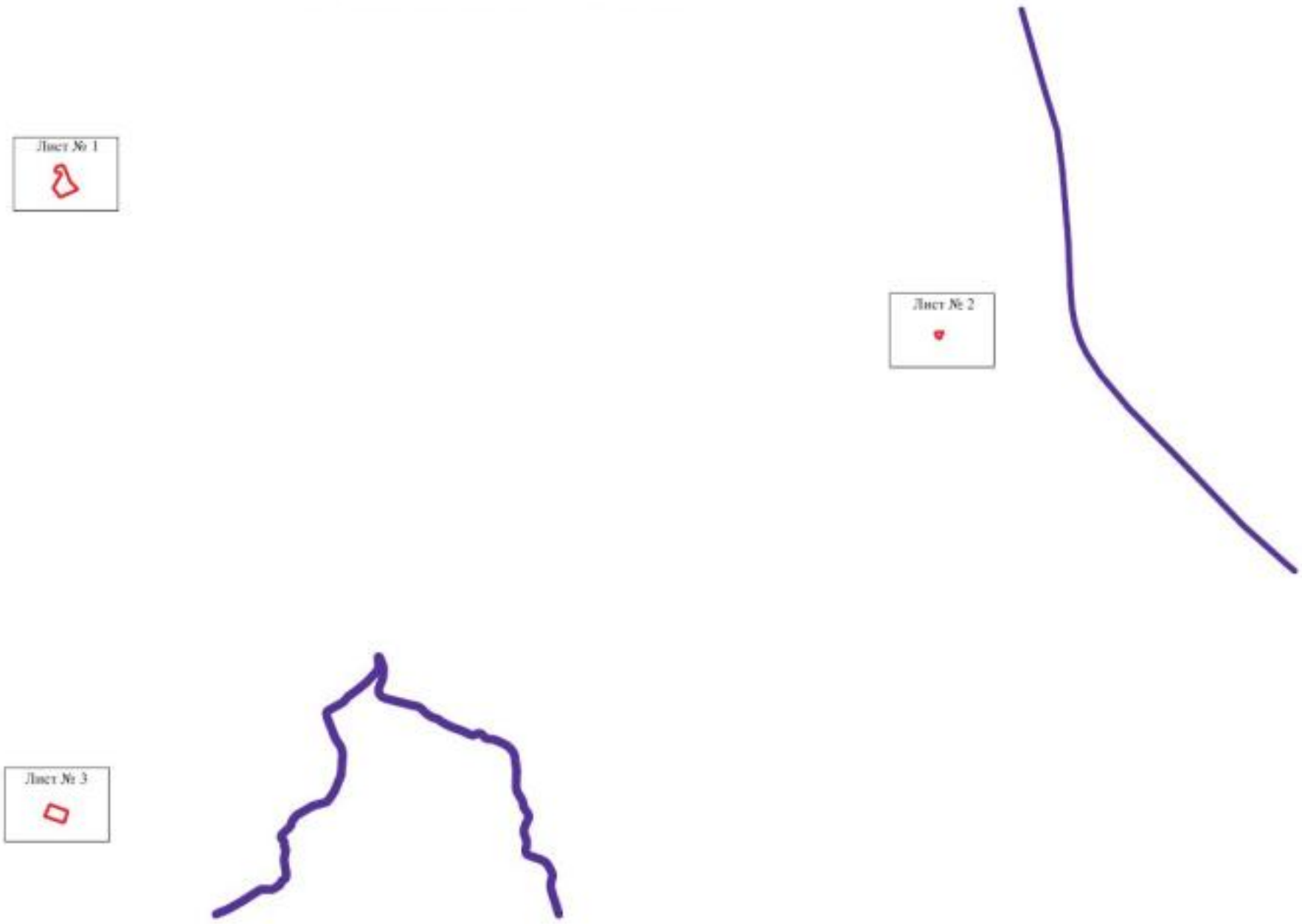

Масштаб 1:25000

Используемые условные знаки и обозначения:

- границы территориальной зоны
- границы муниципального образования
- Лист № 1 — область и номер листа плана границ объекта

Руководитель БУВО «Нормативно-проектный центр»
Подпись _____ Ю.В.Шалыгина Дата « 14 » апреля 2021 г.

Место для оттиска печати (при наличии) лица, составившего описание местоположения границ объекта

План границ объекта

Лист № 1



Масштаб 1:2000

Используемые условные знаки и обозначения:

границы территориальной зоны

• 1 характерная точка границ территориальной зоны

Руководитель БУВО «Нормативно-проектный центр»

Подпись _____ Ю.В.Шалыгина Дата « 14 » апреля 2021 г.

Место для оттиска печати (при наличии) лица, составившего описание местоположения границ объекта

План границ объекта

Лист № 2

Масштаб 1:2000

Используемые условные знаки и обозначения:

	границы территориальной зоны
• 15	характерная точка границ территориальной зоны

Руководитель БУВО «Нормативно-проектный центр»

Подпись _____ Ю.В.Шалыгина Дата « 14 » апреля 2021 г.

Место для оттиска печати (при наличии) лица, составившего описание местоположения границ объекта

План границ объекта

Лист № 3

Масштаб 1:2000

Используемые условные знаки и обозначения:

границы территориальной зоны

• 19 характерная точка границ территориальной зоны

Руководитель БУВО «Нормативно-проектный центр»

Подпись _____ Ю.В.Шалыгина Дата « 14 » апреля 2021 г.

Место для оттиска печати (при наличии) лица, составившего описание местоположения границ объекта

ОПИСАНИЕ МЕСТОПОЛОЖЕНИЯ ГРАНИЦ

Зона садоводства и огородничества – СО1

(наименование объекта, местоположение границ которого описано
(далее - объект)

Раздел 1

Сведения об объекте		
№ п/п	Характеристики объекта	Описание характеристик
1	2	3
1	Местоположение объекта	Воронежская область, Рамонский муниципальный район, Скляевское сельское поселение
2	Площадь объекта ± величина погрешности определения площади (Р ± Дельта Р)	4702453+/-37949 м²
3	Иные характеристики объекта	-

Раздел 2

Сведения о местоположении границ объекта					
1. Система координат: МСК - 36, зона 1					
2. Сведения о характерных точках границ объекта					
Обозначение характерных точек границ	Координаты, м		Метод определения координат характерной точки	Средняя квадратическая погрешность положения характерной точки (Mt), м	Описание обозначения точки на местности (при наличии)
	X	Y			
1	2	3	4	5	6
1	543229.13	1285636.53	Картометрический	5.00	-
2	543110.18	1285713.61	Картометрический	5.00	-
3	543081.48	1285724.63	Картометрический	5.00	-
4	543001.35	1285785.61	Картометрический	5.00	-
5	542974.30	1285755.99	Картометрический	5.00	-
6	542944.65	1285784.06	Картометрический	5.00	-
7	542970.98	1285811.87	Картометрический	5.00	-
8	542957.49	1285826.26	Картометрический	5.00	-
9	542910.12	1285780.51	Картометрический	5.00	-
10	542917.81	1285771.68	Картометрический	5.00	-
11	542953.17	1285724.06	Картометрический	5.00	-
12	542930.59	1285709.79	Картометрический	5.00	-
13	542901.78	1285692.34	Картометрический	5.00	-
14	542868.89	1285728.23	Картометрический	5.00	-
15	542862.77	1285734.78	Картометрический	5.00	-
16	542791.00	1285665.47	Картометрический	5.00	-
17	542889.67	1285567.23	Аналитический	0.10	-
18	542896.61	1285577.04	Аналитический	0.10	-
19	542992.11	1285584.13	Картометрический	5.00	-
20	543054.14	1285615.48	Картометрический	5.00	-
21	543109.00	1285631.87	Картометрический	5.00	-
22	543173.14	1285637.45	Картометрический	5.00	-
1	543229.13	1285636.53	Картометрический	5.00	-
23	545516.47	1287263.76	Аналитический	0.10	-
24	545464.54	1287342.34	Картометрический	5.00	-
25	545426.11	1287388.74	Картометрический	5.00	-
26	545447.06	1287433.57	Картометрический	5.00	-
27	545436.39	1287445.32	Картометрический	5.00	-
28	545374.82	1287530.15	Картометрический	5.00	-
29	545360.46	1287539.49	Картометрический	5.00	-
30	545307.98	1287522.64	Картометрический	5.00	-
31	545231.98	1287629.99	Картометрический	5.00	-
32	545032.86	1287912.65	Картометрический	5.00	-
33	545015.54	1287937.27	Картометрический	5.00	-
34	544882.98	1288125.75	Картометрический	5.00	-

1	2	3	4	5	6
35	544850.80	1288110.56	Картометрический	5.00	-
36	544650.89	1288021.79	Аналитический	2.50	-
37	544661.33	1288011.91	Аналитический	2.50	-
38	544694.68	1287896.12	Аналитический	2.50	-
39	544712.50	1287838.64	Аналитический	2.50	-
40	544739.66	1287762.60	Аналитический	2.50	-
41	544757.13	1287726.15	Аналитический	2.50	-
42	544779.62	1287670.23	Аналитический	2.50	-
43	544779.69	1287650.13	Аналитический	2.50	-
44	544790.17	1287642.99	Аналитический	2.50	-
45	544800.27	1287641.98	Аналитический	2.50	-
46	544811.71	1287626.75	Аналитический	2.50	-
47	544829.21	1287601.80	Аналитический	2.50	-
48	544842.57	1287585.80	Аналитический	2.50	-
49	544859.70	1287560.57	Аналитический	2.50	-
50	544863.07	1287550.92	Аналитический	2.50	-
51	544861.15	1287540.98	Аналитический	2.50	-
52	544844.76	1287529.46	Аналитический	0.30	-
53	544969.64	1287429.58	Картометрический	5.00	-
54	544859.43	1287293.00	Картометрический	5.00	-
55	544806.41	1287249.61	Картометрический	5.00	-
56	544775.50	1287224.92	Картометрический	5.00	-
57	544767.67	1287214.71	Аналитический	2.50	-
58	544783.74	1287202.59	Аналитический	2.50	-
59	544806.67	1287169.48	Аналитический	2.50	-
60	544903.39	1287016.58	Аналитический	2.50	-
61	544937.32	1286966.57	Аналитический	2.50	-
62	544969.26	1286921.12	Аналитический	2.50	-
63	544970.79	1286918.85	Картометрический	5.00	-
64	545226.29	1287081.23	Аналитический	0.50	-
65	545405.01	1287192.61	Аналитический	0.50	-
66	545405.39	1287196.09	Аналитический	0.50	-
67	545413.85	1287200.33	Аналитический	0.50	-
68	545418.21	1287199.41	Аналитический	0.50	-
23	545516.47	1287263.76	Аналитический	0.10	-
69	546347.45	1290443.10	Аналитический	2.50	-
70	546313.86	1290493.49	Аналитический	2.50	-
71	546322.46	1290504.75	Аналитический	2.50	-
72	546415.67	1290497.95	Аналитический	0.20	-
73	546424.50	1290497.30	Аналитический	0.20	-
74	546306.45	1290805.95	Аналитический	0.20	-
75	546190.97	1291104.04	Аналитический	0.20	-
76	546144.12	1291210.55	Аналитический	0.30	-
77	545928.65	1291299.95	Аналитический	0.30	-
78	545732.79	1291387.98	Аналитический	0.30	-
79	545523.03	1291476.90	Аналитический	0.30	-
80	545513.09	1291474.70	Аналитический	0.20	-

1	2	3	4	5	6
81	545512.85	1291408.20	Аналитический	0.20	-
82	545514.34	1291354.31	Аналитический	0.20	-
83	545515.08	1291285.19	Аналитический	0.20	-
84	545509.48	1291214.81	Аналитический	0.20	-
85	545513.56	1291173.93	Аналитический	0.20	-
86	545515.42	1291140.48	Аналитический	0.20	-
87	545516.16	1291101.83	Аналитический	0.20	-
88	545522.17	1291065.28	Аналитический	0.20	-
89	545527.00	1291028.49	Аналитический	0.20	-
90	545524.40	1291012.14	Аналитический	0.20	-
91	545516.97	1290983.90	Аналитический	0.20	-
92	545507.32	1290959.00	Аналитический	0.20	-
93	545489.76	1290933.30	Аналитический	0.20	-
94	545460.79	1290897.99	Аналитический	0.20	-
95	545441.85	1290873.84	Аналитический	0.20	-
96	545429.96	1290855.63	Аналитический	0.20	-
97	545422.80	1290828.07	Аналитический	0.20	-
98	545406.09	1290737.39	Аналитический	0.20	-
99	545394.22	1290683.19	Аналитический	0.20	-
100	545392.60	1290677.41	Аналитический	0.20	-
101	545322.76	1290370.70	Аналитический	0.20	-
102	545318.41	1290351.61	Аналитический	0.20	-
103	545348.43	1290345.74	Аналитический	0.20	-
104	545357.03	1290331.97	Аналитический	0.20	-
105	545369.80	1290234.13	Аналитический	0.20	-
106	545421.90	1290217.21	Аналитический	2.50	-
107	545448.15	1290200.19	Аналитический	2.50	-
108	545475.81	1290148.02	Аналитический	2.50	-
109	545499.44	1290142.81	Аналитический	2.50	-
110	545671.93	1290172.37	Аналитический	2.50	-
111	545777.02	1290239.55	Аналитический	2.50	-
112	545956.40	1290294.47	Аналитический	2.50	-
113	546095.55	1290299.86	Аналитический	2.50	-
114	546138.17	1290309.87	Аналитический	2.50	-
115	546237.67	1290341.71	Аналитический	2.50	-
116	546308.23	1290372.17	Аналитический	2.50	-
69	546347.45	1290443.10	Аналитический	2.50	-
117	543862.77	1290064.00	Картометрический	5.00	-
118	543748.65	1290312.77	Аналитический	0.10	-
119	543652.60	1290481.36	Аналитический	0.10	-
120	543624.62	1290520.93	Аналитический	0.10	-
121	543507.05	1290707.63	Аналитический	0.10	-
122	543441.68	1290819.98	Аналитический	0.10	-
123	543328.08	1291014.83	Аналитический	0.10	-
124	543247.09	1291143.80	Аналитический	0.10	-
125	543178.85	1291223.90	Аналитический	0.10	-
126	543074.37	1291309.69	Аналитический	0.10	-

1	2	3	4	5	6
127	542874.32	1291430.22	Аналитический	0.10	-
128	542870.05	1291412.78	Аналитический	0.30	-
129	542918.14	1291394.89	Аналитический	0.30	-
130	543018.60	1291183.49	Аналитический	0.30	-
131	543009.09	1291154.71	Аналитический	0.30	-
132	543042.75	1291100.11	Аналитический	0.30	-
133	543066.07	1291085.94	Аналитический	0.30	-
134	543062.54	1290986.34	Аналитический	0.30	-
135	543077.06	1290949.47	Аналитический	0.30	-
136	543071.56	1290895.67	Аналитический	0.30	-
137	543034.92	1290862.81	Аналитический	0.30	-
138	543032.45	1290824.66	Картометрический	5.00	-
139	543083.97	1290735.86	Картометрический	5.00	-
140	543111.29	1290732.18	Картометрический	5.00	-
141	543146.13	1290663.76	Аналитический	2.50	-
142	543228.77	1290659.64	Аналитический	2.50	-
143	543286.80	1290627.35	Аналитический	2.50	-
144	543377.80	1290581.12	Аналитический	2.50	-
145	543492.80	1290600.83	Аналитический	2.50	-
146	543546.16	1290459.95	Аналитический	2.50	-
147	543519.05	1290444.86	Аналитический	2.50	-
148	543468.56	1290485.78	Аналитический	2.50	-
149	543399.35	1290498.02	Аналитический	2.50	-
150	543341.75	1290466.14	Аналитический	2.50	-
151	543306.01	1290415.52	Аналитический	2.50	-
152	543552.27	1289994.14	Картометрический	5.00	-
153	543592.62	1289954.97	Картометрический	5.00	-
154	543660.18	1289949.52	Картометрический	5.00	-
155	543851.65	1290058.58	Картометрический	5.00	-
117	543862.77	1290064.00	Картометрический	5.00	-
156	546012.27	1292335.11	Картометрический	1.00	-
157	546031.99	1292561.96	Картометрический	1.00	-
158	546024.57	1292596.73	Картометрический	1.00	-
159	546005.44	1292657.80	Картометрический	1.00	-
160	546001.37	1292689.16	Аналитический	0.20	-
161	546026.25	1292763.55	Картометрический	1.00	-
162	546062.26	1292868.37	Картометрический	1.00	-
163	546078.62	1292930.10	Картометрический	1.00	-
164	546106.99	1292966.76	Картометрический	1.00	-
165	546134.67	1292998.28	Картометрический	1.00	-
166	546176.41	1293077.32	Картометрический	1.00	-
167	546205.79	1293107.15	Картометрический	1.00	-
168	546058.48	1293140.99	Картометрический	1.00	-
169	545930.91	1293130.05	Картометрический	1.00	-
170	545815.09	1293131.04	Картометрический	1.00	-
171	545789.71	1293219.98	Картометрический	1.00	-
172	545775.43	1293246.02	Картометрический	1.00	-

1	2	3	4	5	6
173	545769.29	1293279.03	Картометрический	1.00	-
174	545770.51	1293319.94	Картометрический	1.00	-
175	545760.16	1293328.65	Картометрический	1.00	-
176	545669.57	1293293.01	Аналитический	0.20	-
177	545630.16	1293274.37	Картометрический	1.00	-
178	545628.64	1293273.77	Картометрический	1.00	-
179	545563.50	1293467.69	Картометрический	1.00	-
180	545563.28	1293480.11	Картометрический	1.00	-
181	545474.28	1293544.92	Аналитический	0.20	-
182	545455.77	1293556.30	Аналитический	0.20	-
183	545451.48	1293548.78	Аналитический	0.20	-
184	545429.21	1293561.87	Аналитический	0.20	-
185	545411.91	1293568.85	Аналитический	0.20	-
186	545410.66	1293569.09	Аналитический	0.20	-
187	545318.10	1293609.36	Картометрический	1.00	-
188	545296.99	1293620.78	Картометрический	1.00	-
189	545264.18	1293666.24	Картометрический	1.00	-
190	545200.81	1293701.24	Картометрический	1.00	-
191	545179.36	1293674.10	Аналитический	0.20	-
192	545174.66	1293670.46	Аналитический	0.20	-
193	545160.84	1293666.45	Картометрический	1.00	-
194	545134.70	1293630.89	Картометрический	1.00	-
195	545109.97	1293583.36	Аналитический	0.20	-
196	545080.65	1293595.43	Аналитический	0.20	-
197	545073.79	1293600.07	Аналитический	0.20	-
198	545092.48	1293627.96	Аналитический	0.20	-
199	545098.46	1293636.57	Картометрический	1.00	-
200	545104.06	1293651.79	Аналитический	0.20	-
201	545105.26	1293655.06	Аналитический	0.20	-
202	545089.10	1293668.90	Аналитический	0.20	-
203	545103.24	1293691.97	Картометрический	1.00	-
204	545126.66	1293731.42	Картометрический	1.00	-
205	545110.31	1293740.70	Аналитический	0.20	-
206	545105.15	1293737.33	Аналитический	0.20	-
207	545100.12	1293733.31	Аналитический	0.20	-
208	545093.75	1293729.90	Аналитический	0.20	-
209	545072.99	1293730.59	Аналитический	0.20	-
210	545083.43	1293771.19	Картометрический	1.00	-
211	545057.26	1293793.76	Аналитический	0.20	-
212	545047.33	1293803.57	Аналитический	0.20	-
213	545027.32	1293818.33	Картометрический	1.00	-
214	545008.31	1293823.03	Картометрический	5.00	-
215	544970.24	1293841.12	Картометрический	5.00	-
216	544952.01	1293860.94	Картометрический	5.00	-
217	544948.88	1293866.32	Картометрический	5.00	-
218	544930.26	1293838.99	Аналитический	0.20	-
219	544916.77	1293818.76	Аналитический	0.20	-
220	544947.68	1293769.10	Аналитический	0.20	-

1	2	3	4	5	6
221	544935.07	1293724.10	Аналитический	0.20	-
222	544923.92	1293715.19	Аналитический	0.20	-
223	544919.27	1293743.45	Картометрический	5.00	-
224	544891.13	1293754.04	Картометрический	5.00	-
225	544876.46	1293731.22	Аналитический	0.20	-
226	544859.94	1293755.08	Аналитический	0.20	-
227	544846.90	1293767.96	Аналитический	0.20	-
228	544833.39	1293780.84	Картометрический	5.00	-
229	544841.52	1293807.95	Картометрический	5.00	-
230	544838.29	1293862.37	Аналитический	0.20	-
231	544817.66	1293868.64	Аналитический	0.20	-
232	544816.65	1293881.05	Картометрический	5.00	-
233	544829.35	1293881.51	Картометрический	5.00	-
234	544827.98	1293893.75	Картометрический	5.00	-
235	544840.57	1293894.20	Картометрический	5.00	-
236	544841.93	1293913.04	Картометрический	5.00	-
237	544842.03	1293918.91	Картометрический	5.00	-
238	544844.59	1293949.70	Картометрический	5.00	-
239	544851.39	1293974.28	Аналитический	0.20	-
240	544850.65	1293978.22	Аналитический	0.20	-
241	544848.92	1294003.87	Картометрический	1.00	-
242	544825.36	1294004.48	Картометрический	1.00	-
243	544823.06	1294029.58	Аналитический	0.20	-
244	544819.48	1294034.50	Аналитический	0.20	-
245	544817.68	1294060.67	Картометрический	1.00	-
246	544816.12	1294066.41	Картометрический	1.00	-
247	544806.08	1294083.58	Аналитический	0.20	-
248	544802.52	1294089.73	Аналитический	0.20	-
249	544783.12	1294113.70	Аналитический	0.20	-
250	544739.02	1294168.17	Аналитический	0.20	-
251	544727.44	1294173.35	Картометрический	1.00	-
252	544656.08	1294192.34	Картометрический	1.00	-
253	544627.48	1294225.56	Картометрический	1.00	-
254	544625.01	1294227.21	Картометрический	1.00	-
255	544574.37	1294261.18	Картометрический	1.00	-
256	544571.12	1294264.32	Картометрический	1.00	-
257	544560.92	1294276.32	Картометрический	1.00	-
258	544556.19	1294281.83	Картометрический	1.00	-
259	544542.64	1294303.27	Картометрический	1.00	-
260	544525.88	1294327.59	Картометрический	1.00	-
261	544509.88	1294336.90	Картометрический	1.00	-
262	544487.39	1294316.04	Картометрический	1.00	-
263	544339.08	1294423.41	Картометрический	1.00	-
264	544369.21	1294466.98	Картометрический	1.00	-
265	544343.11	1294528.18	Картометрический	1.00	-
266	544298.77	1294578.31	Картометрический	1.00	-
267	544274.91	1294637.35	Картометрический	1.00	-
268	544209.04	1294502.24	Картометрический	1.00	-

1	2	3	4	5	6
269	544220.93	1294494.74	Картометрический	1.00	-
270	544237.33	1294484.40	Картометрический	1.00	-
271	544255.30	1294473.08	Картометрический	1.00	-
272	544258.27	1294471.20	Картометрический	1.00	-
273	544256.21	1294466.05	Картометрический	1.00	-
274	544248.38	1294446.45	Картометрический	1.00	-
275	544175.14	1294263.13	Картометрический	1.00	-
276	544018.59	1294304.15	Картометрический	1.00	-
277	544024.74	1294343.43	Картометрический	1.00	-
278	544003.91	1294344.89	Картометрический	1.00	-
279	544003.74	1294362.27	Картометрический	1.00	-
280	544003.67	1294369.28	Картометрический	1.00	-
281	544009.76	1294393.48	Картометрический	1.00	-
282	543968.97	1294409.45	Аналитический	0.20	-
283	543971.43	1294419.49	Аналитический	0.20	-
284	543941.30	1294426.54	Аналитический	0.20	-
285	543941.47	1294441.15	Картометрический	1.00	-
286	543941.58	1294450.43	Картометрический	1.00	-
287	543941.77	1294466.94	Картометрический	1.00	-
288	543941.67	1294471.45	Картометрический	1.00	-
289	543941.43	1294473.43	Картометрический	1.00	-
290	543942.84	1294475.63	Картометрический	1.00	-
291	543941.85	1294499.56	Картометрический	1.00	-
292	543940.64	1294500.42	Картометрический	1.00	-
293	543917.29	1294497.65	Картометрический	1.00	-
294	543895.27	1294495.16	Картометрический	1.00	-
295	543875.10	1294491.07	Картометрический	1.00	-
296	543849.95	1294486.51	Картометрический	1.00	-
297	543844.50	1294491.99	Картометрический	1.00	-
298	543806.03	1294485.64	Картометрический	1.00	-
299	543808.55	1294480.25	Картометрический	1.00	-
300	543803.37	1294479.34	Картометрический	1.00	-
301	543791.14	1294477.17	Картометрический	1.00	-
302	543788.87	1294476.77	Картометрический	1.00	-
303	543751.20	1294490.19	Аналитический	0.10	-
304	543739.18	1294481.72	Аналитический	0.30	-
305	543734.83	1294475.42	Аналитический	0.30	-
306	543712.40	1294443.71	Аналитический	0.30	-
307	543659.07	1294360.13	Аналитический	0.30	-
308	543659.20	1294358.55	Аналитический	0.30	-
309	543659.60	1294357.13	Аналитический	0.30	-
310	543662.97	1294355.87	Аналитический	0.30	-
311	543657.84	1294347.87	Аналитический	0.30	-
312	543656.12	1294348.05	Аналитический	0.30	-
313	543653.34	1294347.19	Аналитический	0.30	-
314	543651.73	1294346.74	Аналитический	0.30	-
315	543648.66	1294343.99	Аналитический	0.30	-
316	543631.03	1294317.19	Аналитический	0.30	-

1	2	3	4	5	6
317	543538.13	1294176.92	Аналитический	0.30	-
318	543347.10	1293890.88	Аналитический	0.30	-
319	543264.10	1293768.59	Аналитический	0.30	-
320	543269.44	1293765.08	Картометрический	5.00	-
321	543414.87	1293670.52	Картометрический	5.00	-
322	543500.01	1293615.16	Картометрический	5.00	-
323	543577.72	1293564.60	Картометрический	5.00	-
324	543641.85	1293519.38	Аналитический	0.20	-
325	543657.68	1293509.76	Аналитический	0.20	-
326	543703.66	1293482.20	Аналитический	0.20	-
327	543719.58	1293471.66	Аналитический	0.20	-
328	543830.11	1293406.87	Аналитический	0.20	-
329	543850.39	1293396.05	Аналитический	0.20	-
330	543991.48	1293316.91	Картометрический	5.00	-
331	544028.91	1293296.25	Картометрический	5.00	-
332	544354.09	1293117.90	Картометрический	1.00	-
333	544602.94	1292985.00	Картометрический	1.00	-
334	545034.37	1292738.31	Аналитический	0.20	-
335	545041.83	1292732.90	Аналитический	0.20	-
336	545063.41	1292718.05	Аналитический	0.20	-
337	545102.47	1292698.62	Аналитический	0.20	-
338	545143.63	1292680.43	Аналитический	0.20	-
339	545243.62	1292637.29	Аналитический	0.20	-
340	545347.44	1292593.04	Аналитический	0.20	-
341	545434.59	1292554.17	Аналитический	0.20	-
342	545495.91	1292517.80	Аналитический	0.20	-
343	545549.96	1292507.07	Аналитический	0.20	-
344	545644.62	1292466.73	Аналитический	0.20	-
345	545664.89	1292443.72	Аналитический	0.20	-
346	545676.00	1292439.62	Аналитический	0.20	-
347	545702.67	1292440.97	Аналитический	0.20	-
348	545749.29	1292416.69	Аналитический	0.20	-
349	545788.17	1292399.00	Аналитический	0.20	-
350	545846.82	1292373.04	Аналитический	0.20	-
351	545857.35	1292369.28	Аналитический	0.20	-
352	545957.16	1292348.47	Аналитический	0.20	-
353	545964.26	1292347.23	Аналитический	0.20	-
156	546012.27	1292335.11	Картометрический	1.00	-
354	545495.73	1292953.33	Картометрический	1.00	-
355	545496.12	1292956.22	Аналитический	0.20	-
356	545500.01	1292997.56	Аналитический	0.20	-
357	545462.23	1292981.99	Аналитический	0.20	-
358	545459.39	1292980.40	Картометрический	1.00	-
359	545466.32	1292962.71	Картометрический	1.00	-
354	545495.73	1292953.33	Картометрический	1.00	-
360	543889.06	1294299.58	Картометрический	1.00	-

1	2	3	4	5	6
361	543877.22	1294334.75	Аналитический	0.10	-
362	543871.73	1294346.77	Аналитический	0.10	-
363	543867.86	1294353.88	Аналитический	0.10	-
364	543867.73	1294355.07	Аналитический	0.10	-
365	543865.86	1294359.24	Аналитический	0.10	-
366	543830.65	1294353.81	Аналитический	0.10	-
367	543810.25	1294354.01	Аналитический	0.10	-
368	543809.15	1294326.73	Аналитический	0.10	-
369	543829.45	1294330.61	Аналитический	0.10	-
370	543833.00	1294330.92	Аналитический	0.10	-
371	543829.04	1294302.25	Картометрический	1.00	-
372	543834.84	1294302.07	Картометрический	1.00	-
360	543889.06	1294299.58	Картометрический	1.00	-
373	543995.32	1294596.50	Картометрический	1.00	-
374	544021.41	1294633.64	Картометрический	1.00	-
375	544041.96	1294661.24	Картометрический	1.00	-
376	544043.44	1294665.56	Картометрический	1.00	-
377	544077.02	1294732.79	Картометрический	1.00	-
378	544073.49	1294734.79	Картометрический	1.00	-
379	544084.80	1294773.59	Картометрический	1.00	-
380	544095.47	1294800.40	Картометрический	1.00	-
381	544105.69	1294804.74	Картометрический	1.00	-
382	544081.18	1294854.73	Картометрический	1.00	-
383	543885.85	1295075.06	Аналитический	0.10	-
384	543869.75	1295092.09	Аналитический	0.10	-
385	543839.74	1295123.08	Картометрический	1.00	-
386	543833.80	1295114.98	Картометрический	1.00	-
387	543843.51	1295104.86	Картометрический	1.00	-
388	543805.98	1295066.31	Картометрический	1.00	-
389	543817.79	1295055.10	Картометрический	1.00	-
390	543813.69	1295051.39	Картометрический	1.00	-
391	543794.60	1295029.41	Картометрический	1.00	-
392	543787.62	1295026.64	Аналитический	0.10	-
393	543802.40	1295001.99	Аналитический	0.10	-
394	543798.43	1295000.26	Картометрический	1.00	-
395	543805.51	1294988.12	Картометрический	1.00	-
396	543815.21	1294990.38	Картометрический	1.00	-
397	543830.59	1294965.91	Картометрический	1.00	-
398	543831.08	1294965.61	Картометрический	1.00	-
399	543853.51	1294951.65	Картометрический	1.00	-
400	543863.83	1294925.44	Аналитический	0.10	-
401	543883.42	1294902.69	Картометрический	1.00	-
402	543887.25	1294896.88	Картометрический	1.00	-
403	543891.81	1294892.56	Картометрический	1.00	-
404	543894.34	1294895.59	Картометрический	1.00	-
405	543909.83	1294912.63	Картометрический	1.00	-
406	543923.86	1294901.71	Картометрический	1.00	-

1	2	3	4	5	6
407	543899.64	1294877.91	Картометрический	1.00	-
408	543896.40	1294876.06	Картометрический	1.00	-
409	543884.22	1294866.27	Картометрический	1.00	-
410	543882.84	1294864.30	Картометрический	1.00	-
411	543888.77	1294856.19	Картометрический	1.00	-
412	543884.86	1294852.17	Картометрический	1.00	-
413	543881.23	1294846.34	Картометрический	1.00	-
414	543877.65	1294839.52	Картометрический	1.00	-
415	543876.39	1294831.77	Картометрический	1.00	-
416	543874.11	1294827.25	Картометрический	1.00	-
417	543872.58	1294821.78	Картометрический	1.00	-
418	543868.27	1294815.69	Картометрический	1.00	-
419	543870.59	1294813.56	Картометрический	1.00	-
420	543837.39	1294779.94	Картометрический	1.00	-
421	543822.19	1294765.57	Картометрический	1.00	-
422	543822.68	1294764.58	Картометрический	1.00	-
423	543829.64	1294750.41	Картометрический	1.00	-
424	543832.14	1294746.91	Картометрический	1.00	-
425	543837.56	1294739.32	Картометрический	1.00	-
426	543838.54	1294732.40	Картометрический	1.00	-
427	543846.42	1294740.84	Картометрический	1.00	-
428	543862.69	1294754.06	Картометрический	1.00	-
429	543885.28	1294734.05	Картометрический	1.00	-
430	543906.67	1294713.04	Картометрический	1.00	-
431	543877.22	1294686.65	Картометрический	1.00	-
432	543888.39	1294678.07	Картометрический	1.00	-
433	543899.59	1294666.19	Картометрический	1.00	-
434	543912.31	1294683.41	Аналитический	0.20	-
435	543935.53	1294703.56	Аналитический	0.20	-
436	543953.82	1294688.03	Картометрический	1.00	-
437	543972.68	1294672.39	Аналитический	0.20	-
438	543953.10	1294655.86	Картометрический	1.00	-
439	543940.65	1294639.04	Картометрический	1.00	-
440	543936.86	1294633.77	Картометрический	1.00	-
441	543966.07	1294619.30	Картометрический	1.00	-
442	543967.09	1294618.51	Картометрический	1.00	-
443	543975.06	1294630.14	Картометрический	1.00	-
444	543995.79	1294652.80	Картометрический	1.00	-
445	544006.32	1294643.89	Картометрический	1.00	-
446	544014.18	1294638.55	Картометрический	1.00	-
447	543988.21	1294602.04	Картометрический	1.00	-
373	543995.32	1294596.50	Картометрический	1.00	-
448	543376.38	1293962.83	Картометрический	5.00	-
449	543525.19	1294182.62	Аналитический	0.20	-
450	543700.38	1294447.76	Аналитический	0.20	-
451	543721.85	1294480.99	Аналитический	0.20	-
452	543723.18	1294482.79	Аналитический	0.20	-

1	2	3	4	5	6
453	543726.51	1294486.42	Аналитический	0.20	-
454	543731.29	1294491.63	Аналитический	0.20	-
455	543743.38	1294500.36	Аналитический	0.20	-
456	543744.21	1294501.55	Аналитический	0.20	-
457	543744.21	1294505.32	Аналитический	0.20	-
458	543743.64	1294509.70	Аналитический	0.20	-
459	543748.00	1294511.32	Аналитический	0.10	-
460	543746.04	1294524.22	Картометрический	1.00	-
461	543733.82	1294542.09	Картометрический	1.00	-
462	543706.52	1294500.20	Картометрический	1.00	-
463	543679.22	1294458.31	Картометрический	1.00	-
464	543666.93	1294475.46	Картометрический	1.00	-
465	543654.74	1294492.88	Картометрический	1.00	-
466	543682.56	1294535.22	Картометрический	1.00	-
467	543669.85	1294553.81	Аналитический	0.20	-
468	543697.14	1294595.70	Аналитический	0.20	-
469	543684.92	1294613.57	Аналитический	0.20	-
470	543660.47	1294649.31	Картометрический	1.00	-
471	543648.24	1294667.22	Картометрический	1.00	-
472	543634.18	1294687.73	Картометрический	1.00	-
473	543610.54	1294640.50	Картометрический	1.00	-
474	543608.73	1294643.15	Картометрический	1.00	-
475	543596.50	1294661.02	Картометрический	1.00	-
476	543593.17	1294665.89	Аналитический	0.20	-
477	543617.39	1294712.37	Аналитический	0.20	-
478	543617.36	1294712.41	Аналитический	0.20	-
479	543599.06	1294739.43	Аналитический	0.20	-
480	543587.37	1294756.69	Картометрический	1.00	-
481	543587.19	1294757.99	Картометрический	1.00	-
482	543583.73	1294774.27	Картометрический	1.00	-
483	543586.66	1294806.37	Картометрический	1.00	-
484	543589.21	1294834.33	Картометрический	1.00	-
485	543593.35	1294861.62	Аналитический	0.20	-
486	543600.15	1294885.53	Аналитический	0.20	-
487	543606.18	1294906.82	Картометрический	1.00	-
488	543606.22	1294911.01	Картометрический	1.00	-
489	543605.05	1294912.65	Картометрический	1.00	-
490	543591.07	1294925.00	Картометрический	1.00	-
491	543584.36	1294925.33	Картометрический	1.00	-
492	543533.29	1294925.01	Картометрический	1.00	-
493	543504.74	1294924.83	Картометрический	1.00	-
494	543519.98	1294820.75	Картометрический	1.00	-
495	543540.67	1294691.49	Картометрический	1.00	-
496	543549.55	1294646.51	Картометрический	1.00	-
497	543553.08	1294642.70	Аналитический	0.20	-
498	543553.70	1294631.97	Картометрический	1.00	-
499	543541.50	1294590.92	Картометрический	1.00	-
500	543532.95	1294534.71	Картометрический	1.00	-

1	2	3	4	5	6
501	543524.61	1294488.00	Картометрический	1.00	-
502	543517.43	1294439.62	Картометрический	1.00	-
503	543504.51	1294389.80	Картометрический	1.00	-
504	543494.39	1294345.69	Картометрический	1.00	-
505	543480.49	1294297.31	Картометрический	1.00	-
506	543469.32	1294256.16	Картометрический	1.00	-
507	543452.95	1294200.32	Картометрический	1.00	-
508	543442.01	1294167.07	Картометрический	1.00	-
509	543404.76	1294084.10	Картометрический	1.00	-
510	543386.05	1294042.57	Картометрический	1.00	-
511	543374.56	1294024.94	Картометрический	1.00	-
512	543364.25	1294002.74	Картометрический	1.00	-
513	543360.50	1293973.53	Картометрический	5.00	-
448	543376.38	1293962.83	Картометрический	5.00	-
514	543620.89	1294541.95	Картометрический	1.00	-
515	543648.66	1294584.77	Картометрический	1.00	-
516	543636.34	1294602.79	Картометрический	1.00	-
517	543624.73	1294619.75	Картометрический	1.00	-
518	543596.88	1294577.02	Картометрический	1.00	-
519	543609.23	1294558.94	Картометрический	1.00	-
514	543620.89	1294541.95	Картометрический	1.00	-

3. Сведения о характерных точках части (частей) границы объекта

Обозначение характерных точек части границы	Координаты, м		Метод определения координат характерной точки	Средняя квадратическая погрешность положения характерной точки (Mt), м	Описание обозначения точки на местности (при наличии)
	X	Y			
1	2	3	4	5	6
Часть №					
-	-	-	-	-	-

Раздел 3

Сведения о местоположении измененных (уточненных) границ объекта							
1. Система координат: -							
2. Сведения о характерных точках границ объекта							
Обозначение характерных точек границ	Существующие координаты, м		Измененные (уточненные) координаты, м		Метод определения координат характерной точки	Средняя квадратическая погрешность положения характерной точки (Mt), м	Описание обозначения точки на местности (при наличии)
	X	Y	X	Y			
1	2	3	4	5	6	7	8
-	-	-	-	-	-	-	-
3.Сведения о характерных точках части (частей) границы объекта							
Часть №							
-	-	-	-	-	-	-	-

Раздел 4

План границ объекта

Схема расположения листов плана границ объекта

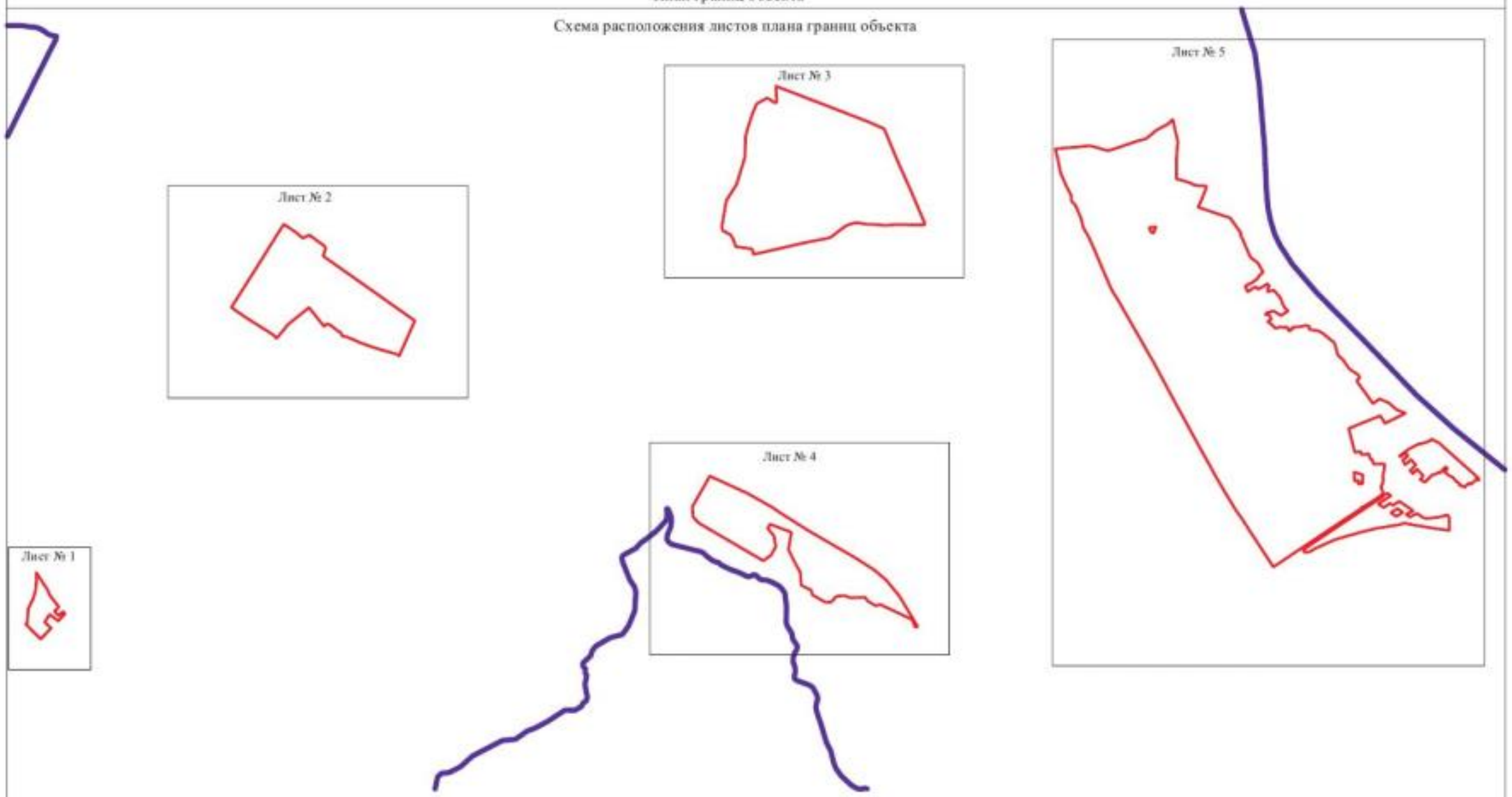

Масштаб 1:25000

Используемые условные знаки и обозначения:

границы территориальной зоны

границы муниципального образования

Лист № 1 область и номер листа плана границ объекта

Руководитель БУВО «Нормативно-проектный центр»

Подпись _____ Ю.В.Шалыгина Дата « 14 » апреля 2021 г.

Место для оттиска печати (при наличии) лица, составившего описание местоположения границ объекта

План границ объекта

Лист № 1

Масштаб 1:2000

Используемые условные знаки и обозначения:

границы территориальной зоны

• 1 характерная точка границ территориальной зоны

Руководитель БУВО «Нормативно-проектный центр»
Подпись _____ Ю.В.Шалыгина Дата « 14 » апреля 2021 г.

Место для оттиска печати (при наличии) лица, составившего описание местоположения границ объекта

План границ объекта

Лист № 2

Масштаб 1:5000

Используемые условные знаки и обозначения:

границы территориальной зоны

•25 характерная точка границ территориальной зоны

Руководитель БУВО «Нормативно-проектный центр»
Подпись _____ Ю.В.Шалыгина Дата « 14 » апреля 2021 г.

Место для оттиска печати (при наличии) лица, составившего описание местоположения границ объекта

План границ объекта

Лист № 3

Масштаб 1:5000

Используемые условные знаки и обозначения:

границы территориальной зоны

•100 характерная точка границ территориальной зоны

Руководитель БУВО «Нормативно-проектный центр»

Подпись _____ Ю.В.Шалыгина Дата « 14 » апреля 2021 г.

Место для оттиска печати (при наличии) лица, составившего описание местоположения границ объекта

План границ объекта

Лист № 4

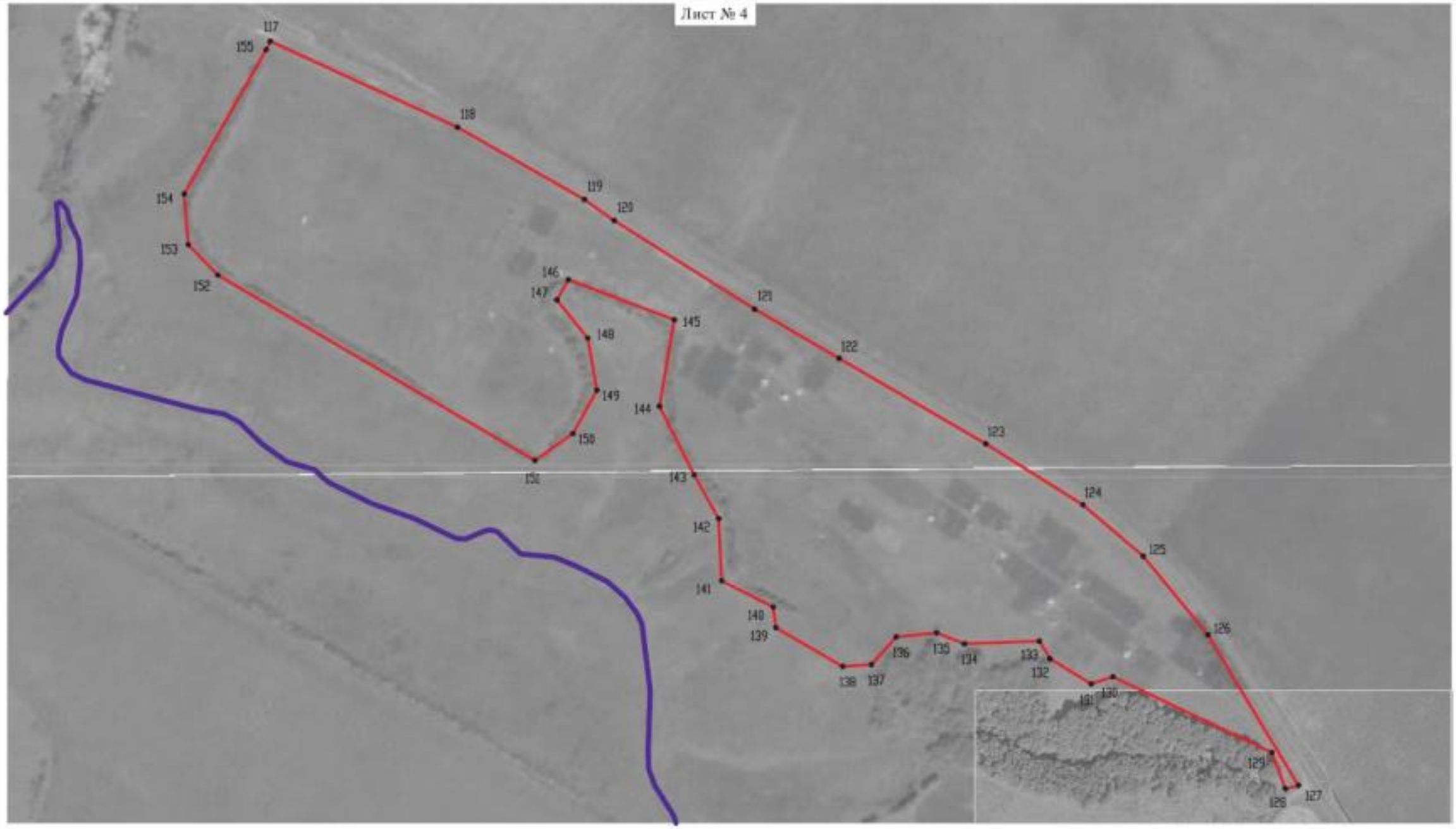

Используемые условные знаки и обозначения:

- границы территориальной зоны
- границы муниципального образования
- •120 характерная точка границ территориальной зоны

Масштаб 1:5000

Руководитель БУВО «Нормативно-проектный центр»
Подпись _____ Ю.В.Шалыгина Дата « 14 » апреля 2021 г.

Место для оттиска печати (при наличии) лица, составившего описание местоположения границ объекта

План границ объекта

Лист № 1

Масштаб 1:5000

Используемые условные знаки и обозначения:

- граница территориальной зоны
- границы муниципального образования
- характерные точки границы территориальной зоны

Руководитель ООО «Кадастрово-строитель центр»
Подпись _____ Ю.В. Шалаева Дата «14» апреля 2021г.

Место для печати