




ДЕПАРТАМЕНТ
АРХИТЕКТУРЫ И ГРАДОСТРОИТЕЛЬСТВА
ВОРОНЕЖСКОЙ ОБЛАСТИ



ПРИКАЗ

17.09.2021

№ 45-01-04/1039

г. Воронеж

**Об утверждении правил землепользования и застройки
Норово-Ротаевского сельского поселения Нижнедевицкого
муниципального района Воронежской области**

В соответствии с Градостроительным кодексом Российской Федерации, Федеральным законом от 06.10.2003 № 131-ФЗ «Об общих принципах организации местного самоуправления в Российской Федерации», Законами Воронежской области от 07.07.2006 № 61-ОЗ «О регулировании градостроительной деятельности в Воронежской области», от 20.12.2018 № 173-ОЗ «О перераспределении полномочий по утверждению правил землепользования и застройки между органами местного самоуправления поселений Воронежской области, городского округа город Нововоронеж, Борисоглебского городского округа и исполнительными органами государственной власти Воронежской области», постановлением правительства Воронежской области от 31.12.2014 № 1240 «Об утверждении Положения о департаменте архитектуры и градостроительства Воронежской области», на основании приказа департамента архитектуры и градостроительства Воронежской области от 30.12.2019 № 45-01-04/900 «О подготовке проектов правил землепользования и застройки поселений Богучарского, Бутурлиновского, Грибановского, Калачеевского, Каменского,

Кантемировского, Нижнедевицкого, Новохопёрского, Острогожского, Петропавловского, Поворинского, Репьёвского, Россошанского, Таловского, Терновского и Эртильского муниципальных районов и Борисоглебского городского округа Воронежской области», с учетом заключения о результатах публичных слушаний от 15.03.2021

п р и к а з ы в а ю:

1. Утвердить прилагаемые правила землепользования и застройки Норово-Ротаевского сельского поселения Нижнедевицкого муниципального района Воронежской области.

2. Признать утратившими силу следующие решения Совета народных депутатов Норово-Ротаевского сельского поселения Нижнедевицкого муниципального района Воронежской области:

- от 28.12.2011 № 117 «О правилах землепользования и застройки Норово-Ротаевского сельского поселения Нижнедевицкого муниципального района Воронежской области»;

- от 29.01.2016 № 158 «О внесении изменений в решение Совета народных депутатов Норово-Ротаевского сельского поселения Нижнедевицкого муниципального района Воронежской области от 28.12.2011 г. № 117 «Об утверждении Правил землепользования и застройки Норово-Ротаевского сельского поселения Нижнедевицкого муниципального района Воронежской области»;

- от 28.10.2016 № 195 «О внесении изменений в решение Совета народных депутатов Норово-Ротаевского сельского поселения Нижнедевицкого муниципального района Воронежской области от 28.12.2011г. № 117 «Об утверждении Правил землепользования и застройки Норово-Ротаевского сельского поселения Нижнедевицкого муниципального района Воронежской области»;

- от 30.08.2018 № 49 «О внесении изменений в приложение к решению Совета народных депутатов Норово-Ротаевского сельского поселения

Нижедевицкого муниципального района Воронежской области от 28.12.2011 № 117 (в ред. изм. от 28.10.2016 № 195) «Об утверждении правил землепользования и застройки Норово-Ротаевского сельского поселения Нижедевицкого муниципального района Воронежской области».

3. Контроль исполнения настоящего приказа возложить на заместителя руководителя департамента архитектуры и градостроительства Воронежской области – начальника отдела территориального планирования Беляеву С.М.

Руководитель департамента
архитектуры и градостроительства
Воронежской области



А.А. Еренков

УТВЕРЖДЕНЫ
приказом департамента
архитектуры и градостроительства
Воронежской области
от 17.09.2021 № 45-01-04/1039

**ПРАВИЛА ЗЕМЛЕПОЛЬЗОВАНИЯ И ЗАСТРОЙКИ
НОРОВО-РОТАЕВСКОГО СЕЛЬСКОГО ПОСЕЛЕНИЯ
НИЖНЕДЕВИЦКОГО МУНИЦИПАЛЬНОГО РАЙОНА
ВОРОНЕЖСКОЙ ОБЛАСТИ**

**ЧАСТЬ I. ПОРЯДОК ПРИМЕНЕНИЯ ПРАВИЛ
ЗЕМЛЕПОЛЬЗОВАНИЯ И ЗАСТРОЙКИ И ВНЕСЕНИЯ В НИХ
ИЗМЕНЕНИЙ**

Раздел 1. Общие положения

1. Предмет регулирования и цели подготовки правил землепользования и застройки Норово-Ротаевского сельского поселения Нижнедевицкого муниципального района Воронежской области

1. Правила землепользования и застройки Норово-Ротаевского сельского поселения Нижнедевицкого муниципального района Воронежской области (далее – Правила) являются документом градостроительного зонирования, который утверждается нормативным правовым актом департамента архитектуры и градостроительства Воронежской области и в котором устанавливаются территориальные зоны, градостроительные регламенты, порядок применения такого документа и порядок внесения в него изменений.

2. Правила разработаны в соответствии с Градостроительным кодексом Российской Федерации (далее – ГрК РФ), Земельным кодексом Российской Федерации, Федеральным законом от 06.10.2003 № 131-ФЗ «Об общих принципах организации местного самоуправления в Российской Федерации», иными нормативными правовыми актами Российской Федерации, Воронежской области, муниципальными правовыми актами

муниципального образования с учетом положений нормативных актов и документов, определяющих основные направления социально-экономического и градостроительного развития муниципального образования, а также сведений Единого государственного реестра недвижимости, сведений, документов и материалов, содержащихся в государственных информационных системах обеспечения градостроительной деятельности.

3. Правила разработаны в целях:

- создания условий для устойчивого развития территории муниципального образования, сохранения окружающей среды и объектов культурного наследия;

- создания условий для планировки территории муниципального образования;

- обеспечения прав и законных интересов физических и юридических лиц, в том числе правообладателей земельных участков и объектов капитального строительства;

- создания условий для привлечения инвестиций, в том числе путем предоставления возможности выбора наиболее эффективных видов разрешенного использования земельных участков и объектов капитального строительства.

2. Основные понятия, используемые в Правилах

В настоящих Правилах используются основные понятия, установленные законодательством Российской Федерации.

3. Сфера применения Правил

1. Действие настоящих Правил распространяется на всю территорию Норово-Ротаевского сельского поселения Нижнедевицкого муниципального района Воронежской области. Правила обязательны для соблюдения органами государственной власти, органами местного самоуправления, физическими и юридическими лицами, при осуществлении ими градостроительной деятельности на территории Норово-Ротаевского

сельского поселения Нижнедевицкого муниципального района Воронежской области.

2. Настоящие Правила применяются наряду с:

– техническими регламентами и иными обязательными требованиями, установленными в соответствии с законодательством в целях обеспечения безопасности жизни и здоровья людей, надежности и безопасности зданий, строений и сооружений, сохранения окружающей природной среды и объектов культурного наследия;

– региональными и местными нормативами градостроительного проектирования.

4. Содержание и порядок применения Правил

1. Правила включают в себя:

- 1) порядок их применения и внесения изменений в Правила;
- 2) карту градостроительного зонирования;
- 3) градостроительные регламенты.

Обязательным приложением к настоящим Правилам являются сведения о границах территориальных зон, которые должны содержать графическое описание местоположения границ территориальных зон, перечень координат характерных точек этих границ в системе координат, используемой для ведения Единого государственного реестра недвижимости.

2. Порядок применения Правил и внесения в них изменений включает в себя положения:

1) о регулировании землепользования и застройки;

2) об изменении видов разрешенного использования земельных участков и объектов капитального строительства физическими и юридическими лицами;

3) о подготовке документации по планировке территории органами местного самоуправления;

4) о проведении общественных обсуждений или публичных слушаний по вопросам землепользования и застройки;

- 5) о внесении изменений в Правила;
- 6) о регулировании иных вопросов землепользования и застройки.

5. Использование объектов недвижимости, не соответствующих настоящим Правилам

1. Земельные участки или объекты капитального строительства, виды разрешенного использования, предельные (минимальные и (или) максимальные) размеры и предельные параметры которых не соответствуют градостроительному регламенту, могут использоваться без установления срока приведения их в соответствие с градостроительным регламентом, за исключением случаев, если использование таких земельных участков и объектов капитального строительства опасно для жизни или здоровья человека, для окружающей среды, объектов культурного наследия.

2. Реконструкция указанных в подпункте 1 настоящего пункта объектов капитального строительства может осуществляться только путем приведения таких объектов в соответствие с градостроительным регламентом или путем уменьшения их несоответствия предельным параметрам разрешенного строительства, реконструкции. Изменение видов разрешенного использования указанных земельных участков и объектов капитального строительства может осуществляться путем приведения их в соответствие с видами разрешенного использования земельных участков и объектов капитального строительства, установленными градостроительным регламентом.

3. В случае если использование указанных в подпункте 1 настоящего пункта земельных участков и объектов капитального строительства продолжается и опасно для жизни или здоровья человека, для окружающей среды, объектов культурного наследия, в соответствии с федеральными законами может быть наложен запрет на использование таких земельных участков и объектов.

6. Открытость и доступность информации о землепользовании и застройке

1. Настоящие Правила являются открытыми и общедоступными.
2. Настоящие Правила подлежат опубликованию в порядке, установленном для официального опубликования нормативных правовых актов Воронежской области, и размещению в федеральной государственной информационной системе территориального планирования и в государственной информационной системе обеспечения градостроительной деятельности.

Раздел 2. Положения о регулировании землепользования и застройки

7. Перераспределение полномочий между органами местного самоуправления Норово-Ротаевского сельского поселения Нижнедевицкого муниципального района Воронежской области и департаментом архитектуры и градостроительства Воронежской области

1. На основании Закона Воронежской области от 20.12.2018 № 173-ОЗ «О перераспределении полномочий по утверждению правил землепользования и застройки между органами местного самоуправления поселений Воронежской области, городского округа город Нововоронеж, Борисоглебского городского округа и исполнительными органами государственной власти Воронежской области» (далее – Закон Воронежской области) и в соответствии со статьей 8.2 ГрК РФ, пунктом 6.1 статьи 26.3 Федерального закона от 06.10.1999 № 184-ФЗ «Об общих принципах организации законодательных (представительных) и исполнительных органов государственной власти субъектов Российской Федерации», частью 1.2 статьи 17 Федерального закона от 06.10.2003 № 131-ФЗ «Об общих принципах организации местного самоуправления в Российской Федерации» полномочия по утверждению Правил перераспределены между органами местного самоуправления Норово-Ротаевского сельского поселения

Нижедевицкого муниципального района Воронежской области и департаментом архитектуры и градостроительства Воронежской области (далее – Уполномоченный орган) на срок, установленный Законом Воронежской области.

2. После истечения срока, указанного в Законе Воронежской области, полномочия Уполномоченного органа, предусмотренные настоящими Правилами, осуществляются органами местного самоуправления Норово-Ротаевского сельского поселения Нижедевицкого муниципального района Воронежской области в соответствии с требованиями ГрК РФ.

8. Полномочия Уполномоченного органа по вопросам землепользования и застройки

1. Полномочия Уполномоченного органа по вопросам землепользования и застройки включают:

1) принятие решений о подготовке проекта Правил, о подготовке проекта о внесении изменений в Правила;

2) утверждение Правил, утверждение внесения изменений в Правила;

3) принятие решений о предоставлении разрешений на условно разрешенный вид использования объектов капитального строительства или земельного участка;

4) принятие решений о предоставлении разрешения на отклонение от предельных параметров разрешенного строительства, реконструкции объектов капитального строительства;

5) иные полномочия в соответствии с действующим законодательством.

9. Комиссия по подготовке проектов Правил

1. Комиссия по подготовке проектов правил землепользования и застройки поселений Воронежской области, городского округа город Нововоронеж, Борисоглебского городского округа (далее – Комиссия)

является специально созданным постоянно действующим коллегиальным органом при Уполномоченном органе в целях реализации полномочий, указанных в пункте 8 настоящих Правил, перераспределенных в соответствии с Законом Воронежской области и обеспечения выполнения задач градостроительного зонирования.

2. Комиссия создается и прекращает свою деятельность приказом Уполномоченного органа.

3. Состав и порядок деятельности Комиссии утверждается приказом Уполномоченного органа.

Раздел 3. Положения об изменении видов разрешенного использования земельных участков и объектов капитального строительства физическими и юридическими лицами

10. Изменение видов разрешенного использования земельных участков и объектов капитального строительства

1. Для каждой из установленных настоящими Правилами территориальных зон могут устанавливаться основные, условно разрешенные и вспомогательные виды разрешенного использования земельных участков и объектов капитального строительства.

2. Изменение одного вида разрешенного использования земельных участков и объектов капитального строительства на другой вид такого использования осуществляется в соответствии с градостроительным регламентом при условии соблюдения требований технических регламентов.

3. Основные и вспомогательные виды разрешенного использования земельных участков и объектов капитального строительства правообладателями земельных участков и объектов капитального строительства, за исключением органов государственной власти, органов местного самоуправления, государственных и муниципальных учреждений, государственных и муниципальных унитарных предприятий, выбираются самостоятельно без дополнительных разрешений и согласования.

4. Решения об изменении одного вида разрешенного использования земельных участков и объектов капитального строительства, расположенных на землях, на которые действие градостроительных регламентов не распространяется или для которых градостроительные регламенты не устанавливаются, на другой вид такого использования принимаются в соответствии с федеральными законами.

11. Предоставление разрешения на условно разрешенный вид использования земельного участка или объекта капитального строительства

1. Физическое или юридическое лицо, заинтересованное в предоставлении разрешения на условно разрешенный вид использования земельного участка или объекта капитального строительства (далее - разрешение на условно разрешенный вид использования), направляет заявление о предоставлении разрешения на условно разрешенный вид использования в Комиссию. Заявление о предоставлении разрешения на условно разрешенный вид использования может быть направлено в форме электронного документа, подписанного электронной подписью в соответствии с требованиями Федерального закона от 06.04.2011 № 63-ФЗ «Об электронной подписи».

2. Порядок предоставления разрешения на условно разрешенный вид использования земельного участка или объекта капитального строительства определен статьей 39 ГрК РФ.

3. Проект решения о предоставлении разрешения на условно разрешенный вид использования подлежит рассмотрению на общественных обсуждениях или публичных слушаниях, проводимых в порядке, установленном статьей 5.1 ГрК РФ, с учетом положений статьи 39 ГрК РФ.

12. Предоставление разрешения на отклонение от предельных параметров разрешенного строительства, реконструкции объектов капитального строительства

1. Правообладатели земельных участков, размеры которых меньше установленных градостроительным регламентом минимальных размеров

земельных участков либо конфигурация, инженерно-геологические или иные характеристики которых неблагоприятны для застройки, вправе обратиться за разрешениями на отклонение от предельных параметров разрешенного строительства, реконструкции объектов капитального строительства (далее также – разрешение на отклонение от предельных параметров).

2. Правообладатели земельных участков вправе обратиться за разрешениями на отклонение от предельных параметров разрешенного строительства, реконструкции объектов капитального строительства, если такое отклонение необходимо в целях однократного изменения одного или нескольких предельных параметров разрешенного строительства, реконструкции объектов капитального строительства, установленных градостроительным регламентом для конкретной территориальной зоны, не более чем на десять процентов.

3. Порядок предоставления разрешения на отклонение от предельных параметров определен статьей 40 ГрК РФ.

4. Проект решения о предоставлении разрешения на отклонение от предельных параметров подлежит рассмотрению на общественных обсуждениях или публичных слушаниях, проводимых в порядке, установленном статьей 5.1 ГрК РФ, с учетом положений статьи 39 ГрК РФ, за исключением случая, указанного в части 1.1 статьи 40 ГрК РФ.

Раздел 4. Положения о подготовке документации по планировке территории органами местного самоуправления

13. Общие положения о подготовке документации по планировке территории

1. Подготовка документации по планировке территории осуществляется в целях обеспечения устойчивого развития территорий, в том числе выделения элементов планировочной структуры, установления границ земельных участков, установления границ зон планируемого размещения объектов капитального строительства.

2. Подготовка документации по планировке территории осуществляется в соответствии с главой 5 ГрК РФ.

3. Состав и содержание документации по планировке территории определяется ГрК РФ.

Раздел 5. Положения о проведении общественных обсуждений или публичных слушаний по вопросам землепользования и застройки

14. Общие положения о порядке проведения общественных обсуждений или публичных слушаний в сфере градостроительной деятельности

1. В целях соблюдения права человека на благоприятные условия жизнедеятельности, прав и законных интересов правообладателей земельных участков и объектов капитального строительства по проектам правил землепользования и застройки, проектам планировки территории, проектам межевания территории, проектам, предусматривающим внесение изменений в один из указанных утвержденных документов, проектам решений о предоставлении разрешения на условно разрешенный вид использования земельного участка или объекта капитального строительства, проектам решений о предоставлении разрешения на отклонение от предельных параметров разрешенного строительства, реконструкции объектов капитального строительства в соответствии с уставом муниципального образования и (или) нормативным правовым актом представительного органа муниципального образования и с учетом положений ГрК РФ проводятся общественные обсуждения или публичные слушания, за исключением случаев, предусмотренных ГрК РФ и другими федеральными законами.

2. Порядок проведения общественных обсуждений или публичных слушаний определяется ГрК РФ, Уставом Норово-Ротаевского сельского поселения Нижнедевицкого муниципального района Воронежской области и (или) нормативным правовым актом представительного органа муниципального образования.

Раздел 6. Положения о внесении изменений в Правила

15. Основания и порядок внесения изменений в Правила

1. Основания для рассмотрения вопроса о внесении изменений в настоящие Правила предусмотрены статьей 33 ГрК РФ.

2. Внесение изменений в Правила осуществляется в порядке, предусмотренном статьями 31 и 32 ГрК РФ, с учетом особенностей, установленных статьей 33 ГрК РФ.

Раздел 7. Положения о регулировании иных вопросов землепользования и застройки

16. Общие принципы регулирования иных вопросов землепользования и застройки на территории Норово-Ротаевского сельского поселения Нижнедевицкого муниципального района Воронежской области

Иные вопросы землепользования и застройки на территории Норово-Ротаевского сельского поселения Нижнедевицкого муниципального района Воронежской области регулируются законодательством Российской Федерации, Воронежской области, муниципальными правовыми актами Норово-Ротаевского сельского поселения Нижнедевицкого муниципального района Воронежской области.

ЧАСТЬ II. КАРТА ГРАДОСТРОИТЕЛЬНОГО ЗОНИРОВАНИЯ**17. Карты градостроительного зонирования**

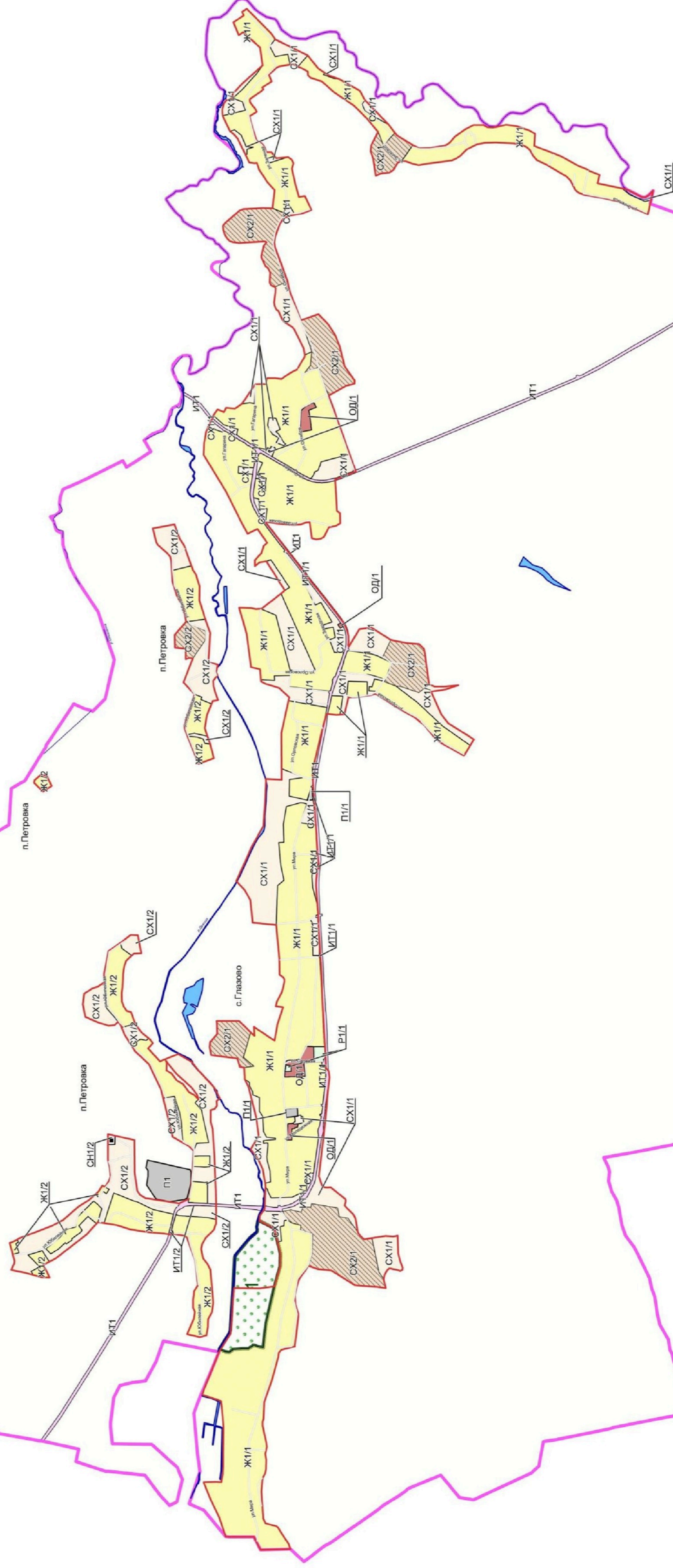
1. Карта градостроительного зонирования территории Норово-Ротаевского сельского поселения Нижнедевицкого муниципального района Воронежской области.



ПРАВИЛА ЗЕМЛЕПОЛЬЗОВАНИЯ И ЗАСТРОЙКИ

Карта градостроительного зонирования территории Норово-Ротаевского сельского поселения Нижнедевицкого муниципального района Воронежской области

УСЛОВНЫЕ ОБОЗНАЧЕНИЯ	
	Территориальные границы
	Границы сельских поселений
	Границы населенных пунктов
	Территории, для которых градостроительные регламенты не устанавливаются
	Сельскохозяйственные угодья в составе земель сельскохозяйственного назначения
	Земли, покрытые поверхностными водами
	Особо охраняемые природные территории
Территории, которые регламентируются положением об ООПТ	
Территориальные зоны	
	Ж1/1
	Ж1/2
	ОД/1
	Р1/1
	СХ1/1
	СХ1/2
	СХ2/1
	СХ2/2
	ИТ1/1
	ИТ1/2
	ИТ1
	П1/1
	П1
	Зона ритуальных объектов посёлка Петровка
	Объекты транспортной инфраструктуры
	Улично-дорожная сеть населенных пунктов



МАСШТАБ 1:25000



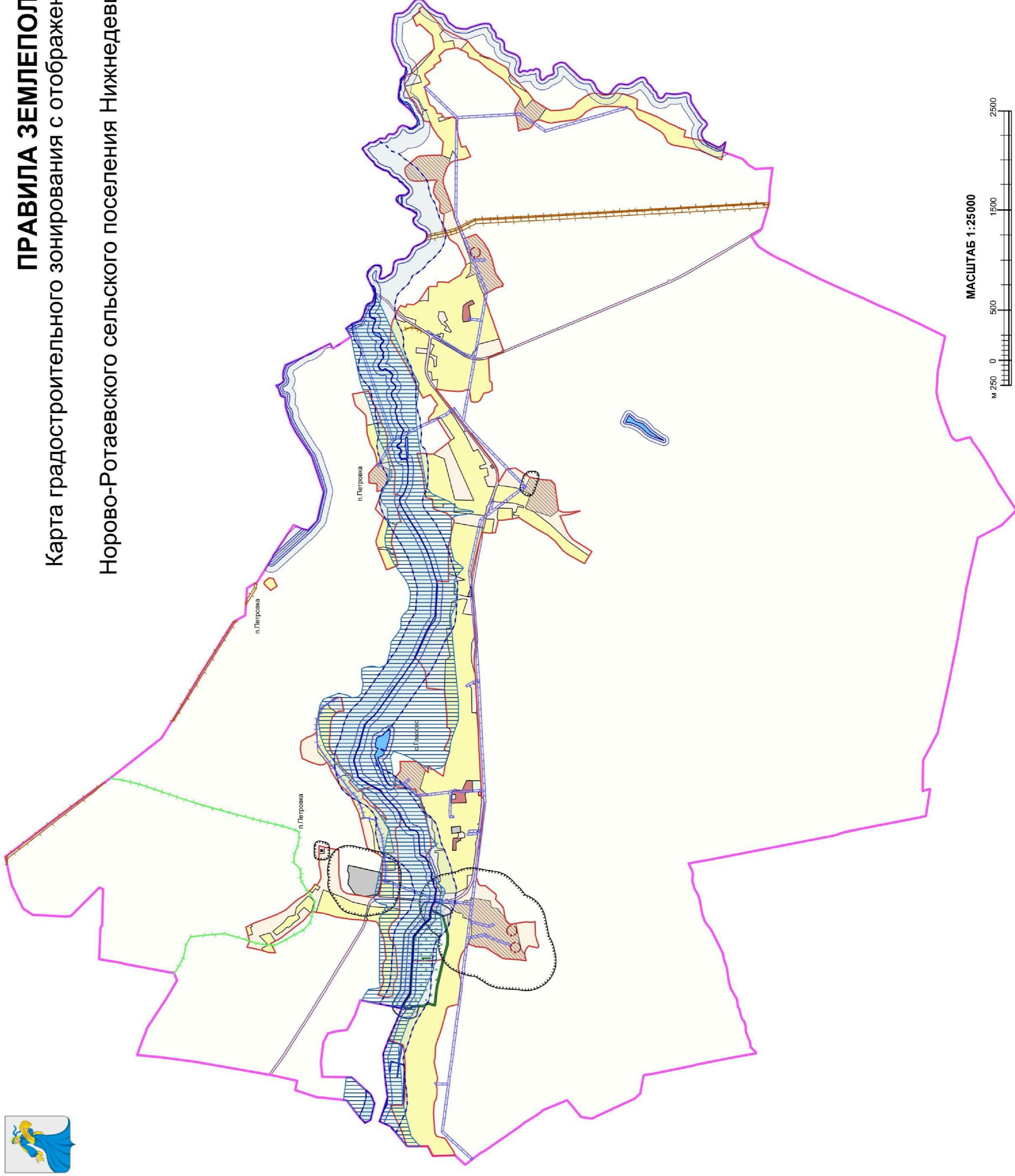
2. Карта градостроительного зонирования с отображением зон с особыми условиями использования территории Норово-Ротаевского сельского поселения Нижнедевицкого муниципального района Воронежской области.



ПРАВИЛА ЗЕМЛЕПОЛЬЗОВАНИЯ И ЗАСТРОЙКИ

Карта градостроительного зонирования с отображением зон с особыми условиями использования территории

Норово-Ротаевского сельского поселения Нижнедевицкого муниципального района Воронежской области



УСЛОВНЫЕ ОБОЗНАЧЕНИЯ	
	Территориальные границы
	Границы сельских поселений
	Границы населенных пунктов
	Территории, для которых градостроительные регламенты не устанавливаются
	Сельскохозяйственные угодья в составе земель сельскохозяйственного назначения
	Земли, покрытые поверхностными водами
Виды территориальных зон	
	Зона застройки индивидуальными жилыми домами
	Общественно-деловая зона
	Зона рекреационного назначения - объектов отдыха
	Зона сельскохозяйственного использования в границах населенных пунктов
	Зона сельскохозяйственного производства
	Зона улиц, дорог, инженерной и транспортной инфраструктуры
	Производственная зона
	Зона ритуальных объектов
Зоны с особыми условиями использования территории	
	Водоохранная зона
	Рыбоохранная зона
	Прибрежная защитная полоса
	Зона санитарной охраны источников питьевого и хозяйственно-бытового водоснабжения (первый пояс)
	Зона затопления и подтопления
	Санитарно-защитная зона
	Охранная зона объектов электроэнергетики
	Охранная зона трубопроводов
	Охранная зона линий и сооружений связи
	Охранная зона особо охраняемых природных территорий
Прочие объекты	
	Памятники природы

МАСШТАБ 1:25000



2.1. На территории Норово-Ротаевского сельского поселения Нижнедевицкого муниципального района Воронежской области располагаются следующие особо охраняемые природные территории (далее – ООПТ):

№ п/п	Наименование ООПТ	Сведения о границах территории ООПТ	Сведения о границах охранной зоны ООПТ
1.	Памятник природы областного значения «Пойменное болото у с. Глазово»	Установлена постановлением правительства Воронежской области от 29.10.2018 № 942 «Об утверждении границ и режимов особой охраны отдельных особо охраняемых природных территорий областного значения и о внесении изменений в отдельные постановления администрации и правительства Воронежской области»	Установлена постановлением правительства Воронежской области 08.11.2019 № 1086 «О создании охранных зон отдельных особо охраняемых природных территорий областного значения»

Населенный пункт село Глазово частично расположен в границах ООПТ - памятника природы областного значения «Пойменное болото у с. Глазово».

Правовой режим использования земельных участков, расположенных в границах ООПТ определяется постановлением правительства Воронежской области от 29.10.2018 № 942 «Об утверждении границ и режимов особой охраны отдельных особо охраняемых природных территорий областного значения и о внесении изменений в отдельные постановления администрации и правительства Воронежской области», в соответствии с Федеральным законом от 14.03.1995 № 33-ФЗ «Об особо охраняемых природных территориях», при этом градостроительные регламенты в отношении такой территории настоящими Правилами не устанавливаются.

18. Перечень территориальных зон, установленных на карте градостроительного зонирования

1. Порядок установления территориальных зон определен статьей 34 ГрК РФ. На карте градостроительного зонирования установлены следующие виды территориальных зон:

Наименование территориальной зоны	Кодовое обозначение территориальной зоны
Жилые зоны	
Зона застройки индивидуальными жилыми домами	Ж1
Общественно-деловые зоны	
Общественно-деловая зона	ОД
Производственные и коммунально-складские зоны	
Производственная зона	П1
Зоны инженерной и транспортной инфраструктуры	
Зона улиц, дорог, инженерной и транспортной инфраструктуры	ИТ1
Зоны сельскохозяйственного использования	
Зона сельскохозяйственного использования в границах населенных пунктов	СХ1
Зона сельскохозяйственного производства	СХ2
Зоны рекреационного назначения	
Зона рекреационного назначения - объектов отдыха	Р1
Зоны специального назначения	
Зона ритуальных объектов	СН1

2. Настоящими Правилами на территории Норово-Ротаевского сельского поселения Нижнедевицкого муниципального района Воронежской области установлены следующие территориальные зоны:

Наименование территориальной зоны	Кодовое обозначение территориальной зоны
Жилые зоны	
Зона застройки индивидуальными жилыми домами села Глазово	Ж1/1
Зона застройки индивидуальными жилыми домами посёлка Петровка	Ж1/2
Общественно-деловые зоны	
Общественно-деловая зона села Глазово	ОД/1
Производственные и коммунально-складские зоны	
Производственная зона села Глазово	П1/1
Производственная зона за границами населенных пунктов	П1
Зоны инженерной и транспортной инфраструктуры	
Зона улиц, дорог, инженерной и транспортной инфраструктуры села Глазово	ИТ1/1
Зона улиц, дорог, инженерной и транспортной инфраструктуры посёлка Петровка	ИТ1/2
Зона улиц, дорог, инженерной и транспортной инфраструктуры за границами населенных пунктов	ИТ1
Зоны сельскохозяйственного использования	
Зона сельскохозяйственного использования в границах населенного пункта села Глазово	СХ1/1
Зона сельскохозяйственного использования в границах населенного пункта посёлка Петровка	СХ1/2
Зона сельскохозяйственного производства села Глазово	СХ2/1
Зона сельскохозяйственного производства посёлка Петровка	СХ2/2

Наименование территориальной зоны	Кодовое обозначение территориальной зоны
Зоны рекреационного назначения	
Зона рекреационного назначения - объектов отдыха села Глазово	P1/1
Зоны специального назначения	
Зона ритуальных объектов посёлка Петровка	СН1/2

3. Сведения о границах территориальных зон, содержащие графическое описание местоположения границ территориальных зон, перечень координат характерных точек границ территориальных зон села Глазово, являются приложением № 1 к настоящим Правилам.

4. Сведения о границах территориальных зон, содержащие графическое описание местоположения границ территориальных зон, перечень координат характерных точек границ территориальных зон посёлка Петровка, являются приложением № 2 к настоящим Правилам.

5. Сведения о границах территориальных зон, содержащие графическое описание местоположения границ территориальных зон, перечень координат характерных точек границ территориальных зон, расположенных за границами населенных пунктов на территории Норово-Ротаевского сельского поселения, являются приложением № 3 к настоящим Правилам.

ЧАСТЬ III. ГРАДОСТРОИТЕЛЬНЫЕ РЕГЛАМЕНТЫ

19. Общие положения о градостроительном регламенте

1. Градостроительным регламентом определяется правовой режим земельных участков, равно как всего, что находится над и под поверхностью земельных участков и используется в процессе их застройки и последующей эксплуатации объектов капитального строительства.

2. Действие градостроительного регламента распространяется в равной мере на все земельные участки и объекты капитального строительства, расположенные в пределах границ территориальной зоны, обозначенной на карте градостроительного зонирования.

3. Земли и земельные участки, на которые действие градостроительных регламентов не распространяется или для которых градостроительные регламенты не устанавливаются, определены статьей 36 ГрК РФ.

20. Виды разрешенного использования

1. Разрешенное использование земельных участков и объектов капитального строительства может быть следующих видов:

- основные виды разрешенного использования;
- условно разрешенные виды использования;
- вспомогательные виды разрешенного использования,

допустимые только в качестве дополнительных по отношению к основным видам разрешенного использования и условно разрешенным видам использования и осуществляемые совместно с ними.

2. Виды разрешенного использования (далее – ВРИ) земельных участков в настоящих Правилах определяются в соответствии с приказом Федеральной службы государственной регистрации, кадастра и картографии от 10.11.2020 № П/0412 «Об утверждении классификатора видов разрешенного использования земельных участков».

21. Градостроительные регламенты территориальных зон

1. Градостроительные регламенты территориальных зон Ж1/1, Ж1/2

№ п/п	Код ВРИ	Наименование ВРИ	Предельные (минимальные и (или) максимальные) размеры земельных участков, в том числе их площадь, м ²		Максимальный процент застройки в границах земельного участка	Предельное количество этажей или предельная высота зданий, строений, сооружений	Минимальные отступы от границ земельных участков в целях определения мест допустимого размещения зданий, строений, сооружений, за пределами которых запрещено строительство зданий, строений, сооружений
			min	max			
ОСНОВНЫЕ ВИДЫ РАЗРЕШЕННОГО ИСПОЛЬЗОВАНИЯ ЗЕМЕЛЬНЫХ УЧАСТКОВ И ОБЪЕКТОВ КАПИТАЛЬНОГО СТРОИТЕЛЬСТВА							
1	2.1	Для индивидуального жилищного строительства	400	5000	50%	3 этажа	3 метра
2	2.3	Блокированная жилая застройка	80	3000	50%	3 этажа	3 метра; 0 метров – при примыкании к соседним зданиям
3	2.2	Для ведения личного подсобного хозяйства (приусадебный земельный участок)	300	5000	30%	3 этажа	3 метра
4	1.19	Сенокосение	600	50000	0%	не подлежат установлению	
5	1.20	Выпас сельскохозяйственных животных	300	50000	0%	не подлежат установлению	
6	3.1.1	Предоставление коммунальных услуг	не подлежит установлению	5000		не подлежат установлению	
7	3.1.2	Административные здания организаций, обеспечивающих предоставление коммунальных услуг	не подлежат установлению		60%	3 этажа	3 метра
8	3.2.2	Оказание социальной помощи населению	не подлежат установлению		60%	3 этажа	3 метра
9	3.2.3	Оказание услуг связи	не подлежат установлению		60%	3 этажа	3 метра
10	3.4.1	Амбулаторно-поликлиническое обслуживание	не подлежат установлению		60%	3 этажа	3 метра

№ п/п	Код ВРИ	Наименование ВРИ	Пределы (минимальные и (или) максимальные) размеры земельных участков, в том числе их площадь, м ²		Максимальный процент застройки в границах земельного участка	Пределное количество этажей или предельная высота зданий, строений, сооружений	Минимальные отступы от границ земельных участков в целях определения мест допустимого размещения зданий, строений, сооружений, за пределами которых запрещено строительство зданий, строений, сооружений
			min	max			
11	3.5.1	Дошкольное, начальное и среднее общее образование	не подлежат установлению			4 этажа	3 метра
12	3.6.2.	Парки культуры и отдыха	не подлежат установлению				
13	5.1.3	Площадки для занятий спортом	не подлежат установлению				
14	9.3	Историко-культурная деятельность	не подлежат установлению				
15	12.0	Земельные участки (территории) общего пользования	не подлежат установлению				
16	12.0.1	Улично-дорожная сеть	не подлежат установлению				
17	12.0.2	Благоустройство территории	не подлежат установлению				
УСЛОВНО РАЗРЕШЕННЫЕ ВИДЫ ИСПОЛЬЗОВАНИЯ ЗЕМЕЛЬНЫХ УЧАСТКОВ И ОБЪЕКТОВ КАПИТАЛЬНОГО СТРОИТЕЛЬСТВА							
18	2.1.1	Малоэтажная многоквартирная жилая застройка	600	не подлежат установлению	45%	4 этажа	6 метров
19	2.7.1	Хранение автотранспорта	не подлежат установлению				
20	3.3	Бытовое обслуживание	200	5000	60%	3 этажа	3 метра
21	3.6.1	Объекты культурно-досуговой деятельности	200	5000	60%	3 этажа	3 метра
22	3.7.1	Осуществление религиозных обрядов	не подлежат установлению				3 метра
23	3.8.1	Государственное управление	не подлежат установлению		60%	4 этажа	3 метра
24	3.10.1	Амбулаторное ветеринарное обслуживание	200	5000	60%	3 этажа	3 метра
25	4.1	Деловое управление	не подлежат установлению		60%	4 этажа	3 метра
26	4.4	Магазины	200	5000	60%	3 этажа	3 метра
27	4.5	Банковская и страховая деятельность	не подлежат установлению		60%	3 этажа	3 метра
28	4.6	Общественное питание	200	5000	50%	3 этажа	3 метра

№ п/п	Код ВРИ	Наименование ВРИ	Пределы (минимальные и (или) максимальные) размеры земельных участков, в том числе их площадь, м ²		Максимальный процент застройки в границах земельного участка	Пределное количество этажей или предельная высота зданий, строений, сооружений	Минимальные отступы от границ земельных участков в целях определения мест допустимого размещения зданий, строений, сооружений, за пределами которых запрещено строительство зданий, строений, сооружений
			min	max			
29	4.9	Службные гаражи	не подлежит установлению	5000	60%	не подлежит установлению	3 метра
30	5.1.2	Обеспечение занятий спортом в помещениях	не подлежат установлению		45%	не подлежит установлению	3 метра
31	6.4	Пищевая промышленность	не подлежит установлению	5000	не подлежит установлению	15 метров	3 метра
32	8.3	Обеспечение внутреннего правопорядка	не подлежат установлению				3 метра
33	13.1	Ведение огородничества	100	4500	0%	не подлежат установлению	
34	13.2	Ведение садоводства	400	2000	30%	3 этажа	3 метра

В отношении части земельных участков, расположенных в границах ООПТ - памятник природы областного значения «Пойменное болото у с. Глазово», правовой режим использования определяется постановлением правительства Воронежской области от 29.10.2018 № 942 «Об утверждении границ и режимов особой охраны отдельных особо охраняемых природных территорий областного значения и о внесении изменений в отдельные постановления администрации и правительства Воронежской области».

Ограничения использования земельных участков и объектов капитального строительства, устанавливаемые в соответствии с законодательством Российской Федерации, определяются пунктом 22 настоящих Правил.

2. Градостроительный регламент территориальной зоны ОД1

№ п/п	Код ВРИ	Наименование ВРИ	Предельные (минимальные и (или) максимальные) размеры земельных участков, в том числе их площадь, м ²		Максимальный процент застройки в границах земельного участка	Предельное количество этажей или предельная высота зданий, строений, сооружений	Минимальные отступы от границ земельных участков в целях определения мест допустимого размещения зданий, строений, сооружений, за пределами которых запрещено строительство зданий, строений, сооружений
			min	max			
ОСНОВНЫЕ ВИДЫ РАЗРЕШЕННОГО ИСПОЛЬЗОВАНИЯ ЗЕМЕЛЬНЫХ УЧАСТКОВ И ОБЪЕКТОВ КАПИТАЛЬНОГО СТРОИТЕЛЬСТВА							
1	3.1.1	Предоставление коммунальных услуг	не подлежат установлению	5000		не подлежат установлению	
2	3.1.2	Административные здания организаций, обеспечивающих предоставление коммунальных услуг	не подлежат установлению		60%	не подлежит установлению	3 метра
3	3.2.1	Дома социального обслуживания	не подлежат установлению		60%	не подлежит установлению	6 метров
4	3.2.2	Оказание социальной помощи населению	не подлежат установлению		60%	не подлежит установлению	6 метров
5	3.2.3	Оказание услуг связи	не подлежат установлению		60%	не подлежит установлению	6 метров
6	3.3	Бытовое обслуживание	200	не подлежат установлению	60%	не подлежат установлению	6 метров
7	3.4.1	Амбулаторно-поликлиническое обслуживание	не подлежат установлению			не подлежат установлению	6 метров
8	3.5.1	Дошкольное, начальное и среднее общее образование	не подлежат установлению			4 этажа	6 метров
9	3.6.1	Объекты культурно-досуговой деятельности	не подлежат установлению		60%	не подлежат установлению	6 метров
10	3.6.2.	Парки культуры и отдыха	не подлежат установлению				
11	3.7.1	Осуществление религиозных обрядов	не подлежат установлению				6 метров
12	3.8.1	Государственное управление	не подлежат установлению		60%	не подлежат установлению	6 метров
13	3.10.1	Амбулаторное ветеринарное	не подлежат установлению		60%	не подлежат установлению 3 этажа	3 метра

№ п/п	Код ВРИ	Наименование ВРИ	Пределы (минимальные и (или) максимальные) размеры земельных участков, в том числе их площадь, м ²		Максимальный процент застройки в границах земельного участка	Пределное количество этажей или предельная высота зданий, строений, сооружений	Минимальные отступы от границ земельных участков в целях определения мест допустимого размещения зданий, строений, сооружений, за пределами которых запрещено строительство зданий, строений, сооружений
			min	max			
		обслуживание					
14	4.1	Деловое управление	не подлежат установлению		50%	не подлежит установлению	6 метров
15	4.3	Рынки	не подлежат установлению		45%	не подлежит установлению	6 метров
16	4.4	Магазины	200 не подлежит установлению		60%	не подлежит установлению	3 метра
17	4.5	Банковская и страховая деятельность	не подлежат установлению		60%	не подлежит установлению	6 метров
18	4.6	Общественное питание	400 не подлежит установлению		50%	не подлежит установлению	6 метров
19	4.9	Служебные гаражи	не подлежат установлению				3 метра
20	5.1.2	Обеспечение занятий спортом в помещениях	не подлежат установлению		45%	не подлежит установлению	6 метров
21	5.1.3	Площадки для занятий спортом	не подлежат установлению				
22	5.1.4	Оборудованные площадки для занятий спортом	не подлежат установлению				3 метра
23	8.3	Обеспечение внутреннего правопорядка	не подлежат установлению				3 метра
24	9.3	Историко-культурная деятельность	не подлежат установлению				
25	12.0	Земельные участки (территории) общего пользования	не подлежат установлению				
26	12.0.1	Улично-дорожная сеть	не подлежат установлению				
27	12.0.2	Благоустройство территории	не подлежат установлению				
УСЛОВНО РАЗРЕШЕННЫЕ ВИДЫ ИСПОЛЬЗОВАНИЯ ЗЕМЕЛЬНЫХ УЧАСТКОВ И ОБЪЕКТОВ КАПИТАЛЬНОГО СТРОИТЕЛЬСТВА							
28	2.1	Для индивидуального жилищного строительства	300	1000	50%	3 этажа	3 метра

№ п/п	Код ВРИ	Наименование ВРИ	Пределы (минимальные и (или) максимальные) размеры земельных участков, в том числе их площадь, м ²		Максимальный процент застройки в границах земельного участка	Пределное количество этажей или предельная высота зданий, строений, сооружений	Минимальные отступы от границ земельных участков в целях определения мест допустимого размещения зданий, строений, сооружений, за пределами которых запрещено строительство зданий, строений, сооружений
			min	max			
29	2.1.1	Малозэтажная многоквартирная жилая застройка	600	не подлежит установлению	45%	4 этажа	6 метров
30	2.3	Блокированная жилая застройка	80	3000	50%	3этажа	3 метра; 0 метров – при примыкании к соседним зданиям
31	4.9.1.3	Автомобильные мойки	не подлежат установлению			1 этаж	3 метра
32	6.4	Пищевая промышленность	400	5000	50%	1.5 метров	3 метра

Ограничения использования земельных участков и объектов капитального строительства, устанавливаемые в соответствии с законодательством Российской Федерации, определяются пунктом 22 настоящих Правил.

3. Градостроительные регламенты территориальных зон III/1, III

№ п/п	Код ВРИ	Наименование ВРИ	Пределы (минимальные и (или) максимальные) размеры земельных участков, в том числе их площадь, м ²		Максимальный процент застройки в границах земельного участка	Пределное количество этажей или предельная высота зданий, строений, сооружений	Минимальные отступы от границ земельных участков в целях определения мест допустимого размещения зданий, строений, сооружений, за пределами которых запрещено строительство зданий, строений, сооружений
			min	max			
1	1.15	Хранение и переработка	не подлежат установлению				3 метра

ОСНОВНЫЕ ВИДЫ РАЗРЕШЕННОГО ИСПОЛЬЗОВАНИЯ ЗЕМЕЛЬНЫХ УЧАСТКОВ И ОБЪЕКТОВ КАПИТАЛЬНОГО СТРОИТЕЛЬСТВА

№ п/п	Код ВРИ	Наименование ВРИ	Пределы (минимальные и (или) максимальные) размеры земельных участков, в том числе их площадь, м ²		Максимальный процент застройки в границах земельного участка	Пределное количество этажей или предельная высота зданий, строений, сооружений	Минимальные отступы от границ земельных участков в целях определения мест допустимого размещения зданий, строений, сооружений, за пределами которых запрещено строительство зданий, строений, сооружений
			min	max			
		сельскохозяйственной продукции					
2	1.18	Обеспечение сельскохозяйственного производства	не подлежат установлению				3 метра
3	3.1	Коммунальное обслуживание	не подлежат установлению				
4	6.4	Пищевая промышленность	не подлежат установлению				3 метра
5	6.6	Строительная промышленность	не подлежат установлению				3 метра
6	6.8	Связь	не подлежат установлению				3 метра
7	6.9	Склад	не подлежат установлению		60%	не подлежит установлению	3 метра
8	6.9.1	Складские площадки	не подлежат установлению				
9	3.3	Бытовое обслуживание	200	не подлежит установлению	60%	не подлежит установлению	3 метра
10	4.1	Деловое управление	не подлежат установлению		50%	не подлежит установлению	3 метра
11	4.9	Служебные гаражи	не подлежат установлению				3 метра
12	4.9.1.1	Заправка транспортных средств	не подлежат установлению				3 метра
13	4.9.1.3	Автомобильные мойки	не подлежат установлению				3 метра
14	4.9.1.4	Ремонт автомобилей	не подлежат установлению				3 метра
15	8.3	Обеспечение внутреннего правопорядка	не подлежат установлению				3 метра
16	12.0	Земельные участки (территории) общего пользования	не подлежат установлению				
17	12.0.1	Улично-дорожная сеть	не подлежат установлению				
18	12.0.2	Благоустройство территории	не подлежат установлению				
УСЛОВНО РАЗРЕШЕННЫЕ ВИДЫ ИСПОЛЬЗОВАНИЯ ЗЕМЕЛЬНЫХ УЧАСТКОВ И ОБЪЕКТОВ КАПИТАЛЬНОГО СТРОИТЕЛЬСТВА							
19		Не подлежат установлению					

Ограничения использования земельных участков и объектов капитального строительства, устанавливаемые в соответствии с законодательством Российской Федерации, определяются пунктом 22 настоящих Правил.

4. Градостроительные регламенты территориальных зон ИТ1/1, ИТ1/2, ИТ1

№ п/п	Код ВРИ	Наименование ВРИ	Предельные (минимальные и (или) максимальные) размеры земельных участков, в том числе их площадь, м ²		Максимальный процент застройки в границах земельного участка	Предельное количество этажей или предельная высота зданий, строений, сооружений	Минимальные отступы от границ земельных участков в целях определения мест допустимого размещения зданий, строений, сооружений, за пределами которых запрещено строительство зданий, строений, сооружений
			min	max			
ОСНОВНЫЕ ВИДЫ РАЗРЕШЕННОГО ИСПОЛЬЗОВАНИЯ ЗЕМЕЛЬНЫХ УЧАСТКОВ И ОБЪЕКТОВ КАПИТАЛЬНОГО СТРОИТЕЛЬСТВА							
1	7.2.1	Размещение автомобильных дорог	не подлежат установлению				
2	7.2.2	Обслуживание перевозок пассажиров	не подлежат установлению				3 метра
3	7.2.3	Стоянки транспорта общего пользования	не подлежат установлению				
4	3.1.1	Предоставление коммунальных услуг	не подлежат установлению				
5	11.3	Гидротехнические сооружения	не подлежат установлению				
6	12.0	Земельные участки (территории) общего пользования	не подлежат установлению				
7	12.0.1	Улично-дорожная сеть	не подлежат установлению				
8	12.0.2	Благоустройство территории	не подлежат установлению				
УСЛОВНО РАЗРЕШЕННЫЕ ВИДЫ ИСПОЛЬЗОВАНИЯ ЗЕМЕЛЬНЫХ УЧАСТКОВ И ОБЪЕКТОВ КАПИТАЛЬНОГО СТРОИТЕЛЬСТВА							
9	4.9.1	Объекты дорожного сервиса	не подлежат установлению				3 метра

Ограничения использования земельных участков и объектов капитального строительства, устанавливаемые в соответствии с законодательством Российской Федерации, определяются пунктом 22 настоящих Правил.

5. Градостроительные регламенты территориальных зон СХ1/1, СХ1/2

№ п/п	Код ВРИ	Наименование ВРИ	Пределы (минимальные и (или) максимальные) размеры земельных участков, в том числе их площадь, м ²		Максимальный процент застройки в границах земельного участка	Пределное количество этажей или предельная высота зданий, строений, сооружений	Минимальные отступы от границ земельных участков в целях определения мест допустимого размещения зданий, строений, сооружений, за пределами которых запрещено строительство зданий, строений, сооружений
			min	max			
ОСНОВНЫЕ ВИДЫ РАЗРЕШЕННОГО ИСПОЛЬЗОВАНИЯ ЗЕМЕЛЬНЫХ УЧАСТКОВ И ОБЪЕКТОВ КАПИТАЛЬНОГО СТРОИТЕЛЬСТВА							
1	1.2	Выращивание зерновых и иных сельскохозяйственных культур	не подлежат установлению				
2	1.3	Овощеводство	не подлежат установлению				
3	1.4	Выращивание тонизирующих, лекарственных, цветочных культур	не подлежат установлению				
4	1.5	Садоводство	не подлежат установлению				
5	1.12	Пчеловодство	не подлежат установлению				
6	1.16	Ведение личного подсобного хозяйства на полевых участках	не подлежат установлению				
7	1.17	Питомники	не подлежат установлению				
8	1.19	Сенокосение	не подлежат установлению				
9	1.20	Выпас сельскохозяйственных животных	не подлежат установлению				
10	3.1.1	Предоставление коммунальных услуг	не подлежат установлению				
11	11.0	Водные объекты	не подлежат установлению				
12	11.1	Общее пользование водными объектами	не подлежат установлению				
13	12.0	Земельные участки (территории) общего пользования	не подлежат установлению				
14	12.0.1	Улично-дорожная сеть	не подлежат установлению				

№ п/п	Код ВРИ	Наименование ВРИ	Пределы (минимальные и (или) максимальные) размеры земельных участков, в том числе их площадь, м ²		Максимальный процент застройки в границах земельного участка	Пределное количество этажей или предельная высота зданий, строений, сооружений	Минимальные отступы от границ земельных участков в целях определения мест допустимого размещения зданий, строений, сооружений, за пределами которых запрещено строительство зданий, строений, сооружений
			min	max			
15	12.0.2	Благоустройство территории	не подлежат установлению				
16	13.1	Ведение огородничества	100	4500	0%	не подлежат установлению	
УСЛОВНО РАЗРЕШЕННЫЕ ВИДЫ ИСПОЛЬЗОВАНИЯ ЗЕМЕЛЬНЫХ УЧАСТКОВ И ОБЪЕКТОВ КАПИТАЛЬНОГО СТРОИТЕЛЬСТВА							
17	1.15	Хранение и переработка сельскохозяйственной продукции	не подлежат установлению				3 метра
18	5.4	Причалы для маломерных судов	не подлежат установлению				
19	6.8	Связь	не подлежат установлению				3 метра

В отношении части земельных участков, расположенных в границах ООПТ - памятник природы областного значения «Пойменное болото у с. Глазово», правовой режим использования определяется постановлением правительства Воронежской области от 29.10.2018 № 942 «Об утверждении границ и режимов особой охраны отдельных особо охраняемых природных территорий областного значения и о внесении изменений в отдельные постановления администрации и правительства Воронежской области».

Ограничения использования земельных участков и объектов капитального строительства, устанавливаемые в соответствии с законодательством Российской Федерации, определяются пунктом 22 настоящих Правил.

6. Градостроительный регламент территориальной зоны СХ2/1, СХ2/2

№ п/п	Код ВРИ	Наименование ВРИ	Пределы (минимальные и (или) максимальные) размеры земельных участков, в том числе их площадь, м ²		Максимальный процент застройки в границах земельного участка	Пределное количество этажей или предельная высота зданий, строений, сооружений	Минимальные отступы от границ земельных участков в целях определения мест допустимого размещения зданий, строений, сооружений, за пределами которых запрещено строительство зданий, строений, сооружений
			min	max			
ОСНОВНЫЕ ВИДЫ РАЗРЕШЕННОГО ИСПОЛЬЗОВАНИЯ ЗЕМЕЛЬНЫХ УЧАСТКОВ И ОБЪЕКТОВ КАПИТАЛЬНОГО СТРОИТЕЛЬСТВА							
1	1.14	Научное обеспечение сельского хозяйства	не подлежат установлению				
2	1.15	Хранение и переработка сельскохозяйственной продукции	не подлежат установлению				3 метра
3	1.16	Ведение личного подсобного хозяйства на полевых участках	не подлежат установлению				
4	1.17	Питомники	не подлежат установлению				
5	1.18	Обеспечение сельскохозяйственного производства	не подлежат установлению				3 метра
6	3.1.1	Предоставление коммунальных услуг	не подлежат установлению				
7	4.1	Деловое управление	не подлежат установлению		50%	не подлежит установлению	3 метра
8	6.9	Склад	не подлежат установлению		60%	не подлежит установлению	3 метра
9	6.9.1	Складские площадки	не подлежат установлению				
10	12.0	Земельные участки (территории) общего пользования	не подлежат установлению				
11	12.0	Земельные участки (территории) общего пользования	не подлежат установлению				
12	12.0.1	Улично-дорожная сеть	не подлежат установлению				
13	12.0.2	Благоустройство территории	не подлежат установлению				

№ п/п	Код ВРИ	Наименование ВРИ	Пределы (минимальные и (или) максимальные) размеры земельных участков, в том числе их площадь, м ²		Максимальный процент застройки в границах земельного участка	Пределное количество этажей или предельная высота зданий, строений, сооружений	Минимальные отступы от границ земельных участков в целях определения мест допустимого размещения зданий, строений, сооружений, за пределами которых запрещено строительство зданий, строений, сооружений
			min	max			
УСЛОВНО РАЗРЕШЕННЫЕ ВИДЫ ИСПОЛЬЗОВАНИЯ ЗЕМЕЛЬНЫХ УЧАСТКОВ И ОБЪЕКТОВ КАПИТАЛЬНОГО СТРОИТЕЛЬСТВА							
14	1.8	Скотоводство	не подлежат установлению				3 метра
15	6.4	Пищевая промышленность	не подлежат установлению				3 метра
16	11.3	Гидротехнические сооружения	не подлежат установлению				

Ограничения использования земельных участков и объектов капитального строительства, устанавливаемые в соответствии с законодательством Российской Федерации, определяются пунктом 22 настоящих Правил.

7. Градостроительный регламент территориальной зоны Р1/1

№ п/п	Код ВРИ	Наименование ВРИ	Пределы (минимальные и (или) максимальные) размеры земельных участков, в том числе их площадь, м ²		Максимальный процент застройки в границах земельного участка	Пределное количество этажей или предельная высота зданий, строений, сооружений	Минимальные отступы от границ земельных участков в целях определения мест допустимого размещения зданий, строений, сооружений, за пределами которых запрещено строительство зданий, строений, сооружений
			min	max			
ОСНОВНЫЕ ВИДЫ РАЗРЕШЕННОГО ИСПОЛЬЗОВАНИЯ ЗЕМЕЛЬНЫХ УЧАСТКОВ И ОБЪЕКТОВ КАПИТАЛЬНОГО СТРОИТЕЛЬСТВА							
1	3.6.2.	Парки культуры и отдыха	не подлежат установлению				
2	5.1.3	Площадки для занятий спортом	не подлежат установлению				
3	9.3	Историко-культурная деятельность	не подлежат установлению				

№ п/п	Код ВРИ	Наименование ВРИ	Пределы (минимальные и (или) максимальные) размеры земельных участков, в том числе их площадь, м ²		Максимальный процент застройки в границах земельного участка	Пределное количество этажей или предельная высота зданий, строений, сооружений	Минимальные отступы от границ земельных участков в целях определения мест допустимого размещения зданий, строений, сооружений, за пределами которых запрещено строительство зданий, строений, сооружений
			min	max			
4	12.0.1	Улично-дорожная сеть	не подлежат установлению				
5	12.0.2	Благоустройство территории	не подлежат установлению				
6	3.1.1	Предоставление коммунальных услуг	не подлежат установлению				
УСЛОВНО РАЗРЕШЕННЫЕ ВИДЫ ИСПОЛЬЗОВАНИЯ ЗЕМЕЛЬНЫХ УЧАСТКОВ И ОБЪЕКТОВ КАПИТАЛЬНОГО СТРОИТЕЛЬСТВА							
7	3.6.1	Объекты культурно-досуговой деятельности	200	3000	45%	не подлежит установлению	3 метра
8	3.7.1	Осуществление религиозных обрядов	не подлежат установлению				3 метра
9	4.6	Общественное питание	200	1000	50%	не подлежит установлению	3 метра
10	5.1.4	Оборудованные площадки для занятий спортом	не подлежат установлению				3 метра

Ограничения использования земельных участков и объектов капитального строительства, устанавливаемые в соответствии с законодательством Российской Федерации, определяются пунктом 22 настоящих Правил.

8. Градостроительный регламент территориальной зоны СН1/2

№ п/п	Код ВРИ	Наименование ВРИ	Предельные (минимальные и (или) максимальные) размеры земельных участков, в том числе их площадь, м ²		Максимальный процент застройки в границах земельного участка	Предельное количество этажей или предельная высота зданий, строений, сооружений	Минимальные отступы от границ земельных участков в целях определения мест допустимого размещения зданий, строений, сооружений, за пределами которых запрещено строительство зданий, строений, сооружений
			min	max			
ОСНОВНЫЕ ВИДЫ РАЗРЕШЕННОГО ИСПОЛЬЗОВАНИЯ ЗЕМЕЛЬНЫХ УЧАСТКОВ И ОБЪЕКТОВ КАПИТАЛЬНОГО СТРОИТЕЛЬСТВА							
1	12.1	Ритуальная деятельность	не подлежит установлению	400000	не подлежат установлению		3 метра
2	12.0	Земельные участки (территории) общего пользования	не подлежат установлению				
3	12.0.1	Улично-дорожная сеть	не подлежат установлению				
4	12.0.2	Благоустройство территории	не подлежат установлению				
5	3.1.1	Предоставление коммунальных услуг	не подлежат установлению				
УСЛОВНО РАЗРЕШЕННЫЕ ВИДЫ ИСПОЛЬЗОВАНИЯ ЗЕМЕЛЬНЫХ УЧАСТКОВ И ОБЪЕКТОВ КАПИТАЛЬНОГО СТРОИТЕЛЬСТВА							
6	3.7.1	Осуществление религиозных обрядов	не подлежат установлению				3 метра

Ограничения использования земельных участков и объектов капитального строительства, устанавливаемые в соответствии с законодательством Российской Федерации, определяются пунктом 22 настоящих Правил.

22. Ограничения использования земельных участков и объектов капитального строительства, устанавливаемые в соответствии с законодательством Российской Федерации

1. На территории Норово-Ротаевского сельского поселения Нижнедевицкого муниципального района Воронежской области располагаются следующие зоны с особыми условиями использования территории:

- 1) охранный зона объектов электроэнергетики (объектов электросетевого хозяйства и объектов по производству электрической энергии);
- 2) охранный зона трубопроводов (газопроводов, нефтепроводов и нефтепродуктопроводов, аммиакопроводов);
- 3) охранный зона линий и сооружений связи;
- 4) охранный зона особо охраняемой природной территории (государственного природного заповедника, национального парка, природного парка, памятника природы);
- 5) водоохранная (рыбоохранная) зона;
- 6) прибрежная защитная полоса;
- 7) зоны санитарной охраны источников питьевого и хозяйственно-бытового водоснабжения, а также устанавливаемые в случаях, предусмотренных Водным кодексом Российской Федерации, в отношении подземных водных объектов зоны специальной охраны;
- 8) зоны затопления и подтопления;
- 9) санитарно-защитная зона.

2. Ограничения для зон с особыми условиями использования территории установлены в соответствии с действующими нормативами.

№ п/п	Вид зоны	Ограничения в использовании земельных участков и объектов капитального строительства	Основания установления ограничений
1	Охранный зона объектов электроэнергетики (объектов электросетевого хозяйства и объектов по производству электрической энергии)	1. В охранных зонах объектов электросетевого хозяйства, размещенных на земельных участках, запрещается осуществлять любые действия, которые могут нарушить безопасную работу объектов электросетевого хозяйства, в том числе привести к их повреждению или уничтожению, и (или) повлечь причинение вреда жизни, здоровью граждан и имуществу физических или юридических лиц, а также повлечь нанесение экологического	Постановление Правительства Российской Федерации от 24.02.2009 № 160 «О порядке установления охранных зон объектов электросетевого хозяйства и особых условий использования земельных участков, расположенных в границах таких зон»

	<p>ущерба и возникновение пожаров, в том числе:</p> <ul style="list-style-type: none"> - набрасывать на провода и опоры воздушных линий электропередачи посторонние предметы, а также подниматься на опоры воздушных линий электропередачи; - размещать любые объекты и предметы (материалы) в пределах созданных в соответствии с требованиями нормативно-технических документов проходов и подъездов для доступа к объектам электросетевого хозяйства, а также проводить любые работы и возводить сооружения, которые могут препятствовать доступу к объектам электросетевого хозяйства, без создания необходимых для такого доступа проходов и подъездов; - находиться в пределах огороженной территории и помещениях распределительных устройств и подстанций, открывать двери и люки распределительных устройств и подстанций, производить переключения и подключения в электрических сетях (указанное требование не распространяется на работников, занятых выполнением разрешённых в установленном порядке работ), разводить огонь в пределах охраняемых зон вводных и распределительных устройств, подстанций, воздушных линий электропередачи, а также в охраняемых зонах кабельных линий электропередачи; - размещать свалки; - производить работы ударными механизмами, сбрасывать тяжести массой свыше 5 тонн, производить сброс и слив едких и коррозионных веществ и горюче-смазочных материалов (в охраняемых зонах подземных кабельных линий электропередачи). <p>2. Для объектов электросетевого хозяйства напряжением свыше 1000 вольт, помимо действий, предусмотренных пунктом 1, запрещается:</p> <ul style="list-style-type: none"> - складировать или размещать хранилища любых, в том числе горюче-смазочных материалов; - размещать детские и спортивные площадки, стадионы, рынки, торговые точки, полевые станы, загоны для скота, гаражи и стоянки всех видов машин и механизмов, проводить любые мероприятия, связанные с большим скоплением людей, не занятых выполнением разрешённых в установленном порядке работ (в охраняемых зонах воздушных линий электропередачи); 	<p>Постановление Правительства Российской Федерации от 18.11.2013 № 1033 «О порядке установления охраняемых зон объектов по производству электрической энергии и особых условий использования земельных участков, расположенных в границах таких зон»</p>
--	--	---

- использовать (запускать) любые летательные аппараты, в том числе воздушных змеев, спортивные модели летательных аппаратов (в охранных зонах воздушных линий электропередачи);
 - бросать якоря с судов и осуществлять их проход с отданными якорями, цепями, лотами, волокушами и тралями (в охранных зонах подводных кабельных линий электропередачи);
 - осуществлять проход судов с поднятыми стрелами кранов и других механизмов (в охранных зонах воздушных линий электропередачи).
3. Без письменного решения о согласовании сетевой организации запрещается:
- строительство, капитальный ремонт, реконструкция или снос зданий и сооружений;
 - горные, взрывные, мелниротивные работы, в том числе связанные с временным затоплением земель;
 - посадка и вырубка деревьев и кустарников;
 - дноуглубительные, землечерпальные и погрузочно-разгрузочные работы, добыча рыбы, других водных животных и растений придонными орудиями лова, устройство водопоев, колка и заготовка льда (в охранных зонах подводных кабельных линий электропередачи);
 - проход судов, у которых расстояние по вертикали от верхнего крайнего габарита с грузом или без груза до нижней точки провеса проводов переходов воздушных линий электропередачи через водоёмы менее минимально допустимого расстояния, в том числе с учётом максимального уровня подъёма воды при паводке;
 - проезд машин и механизмов, имеющих общую высоту с грузом или без груза от поверхности дороги более 4,5 метра (в охранных зонах воздушных линий электропередачи);
 - земляные работы на глубине более 0,3 метра (на вспахиваемых землях на глубине более 0,45 метра), а также планировка грунта (в охранных зонах подземных кабельных линий электропередачи);
 - полив сельскохозяйственных культур в случае, если высота струи воды может составить свыше 3 метров (в охранных зонах воздушных линий электропередачи);
 - полевые сельскохозяйственные работы с применением сельскохозяйственных машин и оборудования высотой более 4

метров (в охранных зонах воздушных линий электропередачи) или полевые сельскохозяйственные работы, связанные с вспашкой земли (в охранных зонах кабельных линий электропередачи).

4. Для объектов электросетевого хозяйства напряжением до 1000 вольт, помимо действий, предусмотренных пунктом 3, без письменного решения о согласовании сетевых организаций запрещается:

- размещать детские и спортивные площадки, стадионы, рынки, торговые точки, полевые станы, загоны для скота, гаражи и стоянки всех видов машин и механизмов, садовые, огородные земельные участки и иные объекты недвижимости, расположенные в границах территории владения гражданами садоводства или огородничества для собственных нужд объекты жилищного строительства, в том числе индивидуального (в охранных зонах воздушных линий электропередачи);

- складировать или размещать хранилища любых, в том числе горюче-смазочных материалов;

- устранять причалы для стоянки судов, барж и плавучих кранов, бросать якоря с судов и осуществлять их проход с отданными якорями, цепями, лотами, волокушами и трапами (в охранных зонах подводных кабельных линий электропередачи).

5. В охранных зонах объектов по производству электрической энергии запрещается осуществлять действия, которые могут нарушить безопасную работу объектов, в том числе привести к их повреждению или уничтожению и (или) повлечь причинение вреда жизни, здоровью граждан и имуществу физических или юридических лиц, а также нанесение вреда окружающей среде и возникновение пожаров и чрезвычайных ситуаций, а именно:

- убирать, перемещать, засыпать и повреждать предупреждающие знаки;

- размещать кладбища, скотомогильники, захоронения отходов производства и потребления, радиоактивных, химических, взрывчатых, токсичных, отравляющих и ядовитых веществ;

- производить сброс и слив едких и коррозионных веществ, в том числе растворов кислот, щелочей и солей, а также горюче-смазочных материалов;

		<ul style="list-style-type: none"> - разводить огонь и размещать какие-либо открытые или закрытые источники огня; - проводить работы, размещать объекты и предметы, возводить сооружения, которые могут препятствовать доступу к объектам, без создания необходимых для такого доступа проходов и подъездов; - производить работы ударными механизмами, сбрасывать тяжести массой свыше 5 тонн; - складировать любые материалы, в том числе взрывоопасные, пожароопасные и горюче-смазочные. <p>6. Без письменного согласования владельцев объектов по производству электрической энергии запрещается:</p> <ul style="list-style-type: none"> - размещать детские и спортивные площадки, стадионы, рынки, торговые точки, полевые станы, загоны для скота, гаражи и стоянки всех видов машин и механизмов; - проводить любые мероприятия, связанные с пребыванием людей, не занятых выполнением работ, разрешенных в установленном порядке; - осуществлять горные, взрывные, мелиоративные работы, в том числе связанные с временным затоплением земель. 	
2	Охранная зона линий и сооружений связи	<p>В пределах охранной зоны подземной кабельной линии связи или линии радиодиффузии запрещается:</p> <ul style="list-style-type: none"> - раскопка грунта при помощи ударных инструментов (ломов, кирк, клиньев и пневматических инструментов); - разработка мерзлого грунта с применением ударных механизмов. <p>Без письменного согласия и присутствия представителей предприятий, эксплуатирующих линии связи и линии радиодиффузии, запрещается:</p> <ul style="list-style-type: none"> - осуществлять всякого рода строительные, монтажные и взрывные работы, планировку грунта землеройными механизмами (за исключением зон песчаных барханов) и земляные работы (за исключением вспашки на глубину не более 0,3 метра); - производить геолого-съемочные, поисковые, геодезические и другие изыскательские работы, которые связаны с бурением скважин, шурфованием, взятием проб грунта, осуществлением взрывных работ; - производить посадку деревьев, располагать полевые станы, 	<p>Постановление Правительства Российской Федерации от 09.06.1995 № 578 «Об утверждении Правил охраны линий и сооружений связи Российской Федерации»</p>

<p>содержать скот, складировать материалы, корма и удобрения, жечь костры, устраивать стрельбища;</p> <ul style="list-style-type: none"> - устраивать проезды и стоянки автотранспорта, тракторов и механизмов, провозить негабаритные грузы под проводами воздушных линий связи и линий радификации, строить каналы (арьки), устраивать ограждения и другие препятствия; - устраивать причалы для стоянки судов, барж и плавучих кранов, производить погрузочно-разгрузочные, подводно-технические, дноуглубительные и землечерпательные работы, выделять рыбопромысловые участки, производить добычу рыбы, других водных животных, а также водных растений придонными орудиями лова, устраивать водопой, производить колку и заготовку льда. Судам и другим плавучим средствам запрещается бросать якоря, проходить с отдаленными якорями, цепями, лотами, волокушами и тралями; - производить строительство и реконструкцию линий электропередач, радиостанций и других объектов, излучающих электромагнитную энергию и оказывающих опасное воздействие на линии связи и линии радификации; - производить защиту подземных коммуникаций от коррозии без учета проходящих подземных кабельных линий связи. <p>Запрещается производить всякого рода действия, которые могут нарушить нормальную работу линий связи и линий радификации, в частности:</p> <ul style="list-style-type: none"> - производить снос и реконструкцию зданий и мостов, осуществлять переустройство коллекторов, туннелей метрополитена и железных дорог, где проложены кабели связи, установлены столбы воздушных линий связи и линий радификации, размещены технические сооружения радиорелейных станций, кабельные ящики и распределительные коробки, без предварительного выноса заказчиками (застройщиками) линий и сооружений связи, линий и сооружений радификации по согласованию с предприятиями, в ведении которых находятся эти линии и сооружения; - производить засыпку трасс подземных кабельных линий связи, устраивать на этих трассах временные склады, стоки химически активных веществ и свалки промышленных, бытовых и прочих отходов, ломать замерные, сигнальные, предупредительные знаки и
--

		<p>телефонные колодцы;</p> <ul style="list-style-type: none"> - открывать двери и люки необслуживаемых усилительных и регенерационных пунктов (наземных и подземных) и радиорелейных станций, кабельных колодцев телефонной канализации, распределительных шкафов и кабельных ящиков, а также подключаться к линиям связи (за исключением лиц, обслуживающих эти линии); - огораживать трассы линий связи, препятствуя свободному доступу к ним технического персонала; - самовольно подключаться к абонентской телефонной линии и линии радиодификации в целях пользования услугами связи; - совершать иные действия, которые могут причинить повреждения сооружениям связи и радиодификации (повреждать опоры и арматуру воздушных линий связи, обрывать провода, набрасывать на них посторонние предметы и другое). 	
3	<p>Охранная зона трубопроводов (газопроводов, нефтепроводов и аммиакопроводов)</p>	<p>1. В охранных зонах трубопроводов запрещается производить всякого рода действия, могущие нарушить нормальную эксплуатацию трубопроводов либо привести к их повреждению, в частности:</p> <ul style="list-style-type: none"> - перемещать, засыпать и ломать опознавательные и сигнальные знаки, контролировать - измерительные пункты; - открывать люки, калитки и двери необслуживаемых усилительных пунктов кабельной связи, ограждений узлов линейной арматуры, станций катодной и дренажной защиты, линейных и смотровых колодцев и других линейных устройств, открывать и закрывать краны и задвижки, отключать или включать средства связи, энергооборудования и телемеханики трубопроводов; - устраивать всякого рода свалки, выливать растворы кислот, солей и щелочей; - разрушать берегоукрепительные сооружения, водопропускные устройства, земляные и иные сооружения (устройства), предохраняющие трубопроводы от разрушения, а прилегающую территорию и окружающую местность - от аварийного разлива транспортируемой продукции; - бросать якоря, проходить с отданными якорями, цепями, лотами, волокушами и тралами, производить дноуглубительные и землечерпальные работы; 	<p>Федеральный закон от 31.03.1999 № 69-ФЗ «О газоснабжении в Российской Федерации»</p> <p>«Правила охраны магистральных трубопроводов», утвержденные Минтопэнерго России 29.04.1992, постановлением Госгортехнадзора России от 22.04.1992 № 9</p> <p>Постановление Госгортехнадзора России от 23.11.1994 № 61 «О распространении «Правил охраны магистральных трубопроводов» на магистральные аммиакопроводы»</p> <p>Постановление Правительства Российской Федерации от 08.09.2017 № 1083 «Об утверждении Правил охраны магистральных газопроводов и о внесении изменений в Положение о представлении в федеральный орган исполнительной власти (его территориальные органы), уполномоченный Правительством Российской Федерации на</p>

	<p>- разводить огонь и размещать какие-либо открытые или закрытые источники огня.</p> <p>2. В охранных зонах трубопроводов без письменного разрешения предприятий трубопроводного транспорта запрещается:</p> <ul style="list-style-type: none"> - возводить любые постройки и сооружения; на расстоянии ближе 1000 м от оси амникопровода запрещается: строить коллективные сады с жилыми домами, устраивать массовые спортивные соревнования, соревнования с участием зрителей, купания, массовый отдых людей, любительское рыболовство, расположение временных полевых жилищ и станов любого назначения, загоны для скота; - высаживать деревья и кустарники всех видов, складировать корма, удобрения, материалы, сено и солому, располагать коновязи, содержать скот, выделять рыбопромысловые участки, производить добычу рыбы, а также водных животных и растений, устраивать водопой, производить колку и заготовку льда; - сооружать проезды и переезды через трассы трубопроводов, устраивать стоянки автомобильного транспорта, тракторов и механизмов, размещать сады и огороды; - производить мелиоративные земляные работы, сооружать оросительные и осушительные системы; - производить всякого рода открытые и подземные, горные, строительные, монтажные и взрывные работы, планировку грунта. <p>3. В охранных зонах магистральных газопроводов запрещается:</p> <ul style="list-style-type: none"> - перемещать, засыпать, повреждать и разрушать контрольно-измерительные и контрольно-диагностические пункты, предупредительные надписи, опознавательные и сигнальные знаки местонахождения магистральных газопроводов; - открывать двери и люки необслуживаемых усилительных пунктов на кабельных линиях связи, калитки ограждений узлов линейной арматуры, двери установок электрохимической защиты, люки линейных и смотровых колодцев, открывать и закрывать краны, задвижки, отключать и включать средства связи, энергоснабжения, устройства телемеханики магистральных газопроводов; - устраивать свалки, осуществлять сброс и слив едких и коррозионно-агрессивных веществ и горюче-смазочных материалов; - складировать любые материалы, в том числе горюче-смазочные, 	<p>осуществление государственного учета, государственной регистрации прав, ведение Единого государственного реестра недвижимости и предоставление сведений, содержащихся в Едином государственном реестре недвижимости, федеральными органами исполнительной власти, органами государственной власти субъектов Российской Федерации и органами местного самоуправления дополнительных сведений, воспроизводимых на публичных кадастровых картах»</p> <p>Постановление Правительства Российской Федерации от 20.11.2000 № 878 «Об утверждении Правил охраны газораспределительных сетей»</p>
--	---	---

	<p>или размещать хранилища любых материалов;</p> <ul style="list-style-type: none"> - повреждать берегозащитные, водовыпускные сооружения, земляные и иные сооружения (устройства), предохраняющие магистральный газопровод от разрушения; - осуществлять постановку судов и плавучих объектов на якорь, добычу морских млекопитающих, рыболовство придонными орудиями добычи (вылова) водных биологических ресурсов, плавание с вытравленной якорь-цепью; - проводить дноуглубительные и другие работы, связанные с изменением дна и берегов водных объектов, за исключением работ, необходимых для технического обслуживания объекта магистрального газопровода; - проводить работы с использованием ударно-импульсных устройств и вспомогательных механизмов, сбрасывать грузы; - осуществлять рекреационную деятельность (кроме деятельности по размещению туристских стоянок), разводить костры и размещать источники огня; - огораживать и перегораживать охранные зоны; - размещать какие-либо здания, строения, сооружения, не относящиеся к объектам, указанным в пункте 2 Правил, за исключением объектов, указанных в подпунктах «д» – «к» и «м» пункта 6 Правил, утвержденных Постановлением Правительства Российской Федерации от 08.09.2017 № 1083; - осуществлять несанкционированное подключение (присоединение) к магистральному газопроводу. 	
	<p>4. В охранных зонах магистральных газопроводов без письменного разрешения собственника магистрального газопровода или организации, эксплуатирующей магистральный газопровод не допускается:</p> <ul style="list-style-type: none"> - проведение горных, взрывных, строительных, монтажных, мелиоративных работ, в том числе работ, связанных с затоплением земель; - осуществление посадки и вырубки деревьев и кустарников; - проведение погрузочно-разгрузочных работ, устройство водопоев скота, колка и заготовка льда; - проведение земляных работ на глубине более чем 0,3 метра, планировка грунта; 	

	<ul style="list-style-type: none"> - сооружение запруд на реках и ручьях; - складирование кормов, удобрений, сена, соломы, размещение полевых станов и загонов для скота; - размещение туристских стоянок; - размещение гаражей, стоянок и парковок транспортных средств; - сооружение поездов через магистральные газопроводы; - прокладка инженерных коммуникаций; - проведение инженерных изысканий, связанных с бурением скважин и устройством шурфов; - устройство причалов для судов и пляжей; - проведение работ на объектах транспортной инфраструктуры, находящихся на территории охранной зоны; - проведение работ, связанных с временным затоплением земель, не относящихся к землям сельскохозяйственного назначения. <p>5. В границах охранной зоны газораспределительных сетей запрещается:</p> <ul style="list-style-type: none"> - строить объекты жилищно-гражданского и производственного назначения; - сносить и реконструировать мосты, коллекторы, автомобильные и железные дороги с расположенными на них газораспределительными сетями без предварительного выноса этих газопроводов по согласованию с эксплуатационными организациями; - разрушать берегоукрепительные сооружения, водопропускные устройства, земляные и иные сооружения, предохраняющие газораспределительные сети от разрушений; - перемещать, повреждать, засыпать и уничтожать опознавательные знаки, контрольно-измерительные пункты и другие устройства газораспределительных сетей; - устраивать свалки и склады, разливать растворы кислот, солей, щелочей и других химически активных веществ; - огораживать и перегораживать охранные зоны, препятствовать доступу персонала эксплуатационных организаций к газораспределительным сетям, проведению обслуживания и устранению повреждений газораспределительных сетей; - разводить огонь и размещать источники огня; - рыть погребя, копать и обрабатывать почву
--	--

		<p>сельскохозяйственными и мелиоративными орудиями и механизмами на глубину более 0,3 метра;</p> <ul style="list-style-type: none"> - открывать калитки и двери газорегуляторных пунктов, станций катодной и дренажной защиты, люки подземных колодцев, включать или отключать электроснабжение средств связи, освещения и систем телемеханики; - набрасывать, приставлять и привязывать к опорам и надземным газопроводам, ограждениям и зданиям газораспределительных сетей посторонние предметы, лестницы, влезать на них; - самовольно подключаться к газораспределительным сетям. 	
4	<p>Охранная зона особо охраняемой природной территории (государственного природного заповедника, национального парка, природного парка, памятника природы)</p>	<p>В границах охраняемых зон запрещается деятельность, оказывающая негативное воздействие на природные комплексы особо охраняемых природных территорий.</p> <p>В границах охраняемых зон запрещается всякая деятельность, влекущая за собой нарушение сохранности памятников природы.</p> <p>Ограничения использования земельных участков в границах охранной зоны установлены постановлением правительства Воронежской области 08.11.2019 № 1086 «О создании охраняемых зон отдельных особо охраняемых природных территорий областного значения»</p>	<p>Земельный кодекс Российской Федерации</p> <p>Федеральный закон от 14.03.1995 № 33-ФЗ «Об особо охраняемых природных территориях»</p>
5	<p>Водоохранная зона</p>	<p>В границах водоохранной зоны запрещается:</p> <ul style="list-style-type: none"> - использование сточных вод в целях регулирования плодородия почв; - размещение кладбищ, скотомогильников, объектов размещения отходов производства и потребления, химических, взрывчатых, токсичных, отравляющих и ядовитых веществ, пунктов захоронения радиоактивных отходов; - осуществление авиационных мер по борьбе с вредными организмами; - движение и стоянка транспортных средств (кроме специальных транспортных средств), за исключением их движения по дорогам и стоянки на дорогах и в специально оборудованных местах, имеющих твердое покрытие; - строительство и реконструкция автозаправочных станций, складов горюче-смазочных материалов (за исключением случаев, если автозаправочные станции, склады горюче-смазочных материалов 	<p>Водный кодекс Российской Федерации</p>

	<p>размещены на территориях портов, инфраструктуры внутренних водных путей, в том числе баз (сооружений) для стоянки маломерных судов, объектов органов федеральной службы безопасности), станций технического обслуживания, используемых для технического осмотра и ремонта транспортных средств, осуществление мойки транспортных средств;</p> <p>- хранение пестицидов и агрохимикатов (за исключением хранения агрохимикатов в специализированных хранилищах на территориях морских портов за пределами границ прибрежных защитных полос), применение пестицидов и агрохимикатов;</p> <p>- сброс сточных, в том числе дренажных, вод;</p> <p>- разведка и добыча общераспространенных полезных ископаемых (за исключением случаев, если разведка и добыча общераспространенных полезных ископаемых осуществляются пользователями недр, осуществляющими разведку и добычу иных видов полезных ископаемых, в границах предоставленных им в соответствии с законодательством Российской Федерации о недрах горных отводов и (или) геологических отводов на основании утвержденного технического проекта в соответствии со ст. 19.1 Закона Российской Федерации от 21 февраля 1992 года № 2395-1 «О недрах»).</p>	
<p>Рыбоохранная зона</p>	<p>В границах рыбоохранной зоны запрещается:</p> <ul style="list-style-type: none"> - использование сточных вод в целях регулирования плодородия почв; - размещение кладбищ, скотомогильников, объектов размещения отходов производства и потребления, химических, взрывчатых, токсичных, отравляющих и ядовитых веществ, пунктов захоронения радиоактивных отходов; - осуществление авиационных мер по борьбе с вредными организмами; - движение и стоянка транспортных средств (кроме специальных транспортных средств), за исключением их движения по дорогам и стоянки на дорогах и в специально оборудованных местах, имеющих твердое покрытие; - размещение автозаправочных станций, складов горюче-смазочных материалов (за исключением случаев, если автозаправочные станции, склады горюче-смазочных материалов размещены на территориях портов, судостроительных и судоремонтных 	<p>Постановление Правительства Российской Федерации от 06.10.2008 № 743 «Об утверждении Правил установления рыбоохранных зон»</p>

		<p>организаций, инфраструктуры внутренних водных путей при условии соблюдения требований законодательства в области охраны окружающей среды и Водного кодекса Российской Федерации), станций технического обслуживания, используемых для технического осмотра и ремонта транспортных средств, осуществление мойки транспортного средства;</p> <ul style="list-style-type: none"> - размещение специализированных хранилищ пестицидов и агрохимикатов, применение пестицидов и агрохимикатов; - сброс сточных, в том числе дренажных, вод; - разведка и добыча общераспространенных полезных ископаемых (за исключением случаев, если разведка и добыча общераспространенных полезных ископаемых осуществляются пользователями недр, осуществляющими разведку и добычу иных видов полезных ископаемых, в границах предоставленных им в соответствии с законодательством Российской Федерации о недрах участков недр на основании утвержденного технического проекта в соответствии со статьей 19.1 Закона Российской Федерации «О недрах»); - распашка земель; - размещение отвалов размываемых грунтов; - выпас сельскохозяйственных животных и организация для них летних лагерей, ванн. 	
6	Прибрежная защитная полоса	<p>В границах прибрежных защитных полос запрещается:</p> <ul style="list-style-type: none"> - использование сточных вод в целях регулирования плодородия почв; - размещение кладбищ, скотомогильников, объектов размещения отходов производства и потребления, химических, взрывчатых, токсичных, отравляющих и ядовитых веществ, пунктов захоронения радиоактивных отходов; - осуществление авиационных мер по борьбе с вредными организмами; - движение и стоянка транспортных средств (кроме специальных транспортных средств), за исключением их движения по дорогам и стоянки на дорогах и в специально оборудованных местах, имеющих твердое покрытие; - строительство и реконструкция автозаправочных станций, складов горюче-смазочных материалов (за исключением случаев, если 	Водный кодекс Российской Федерации

		<p>автозаправочные станции, склады горюче-смазочных материалов размещены на территориях портов, инфраструктуры внутренних водных путей, в том числе баз (сооружений) для стоянки маломерных судов, объектов органов федеральной службы безопасности), станций технического обслуживания, используемых для технического осмотра и ремонта транспортных средств, осуществление мойки транспортных средств;</p> <p>- хранение пестицидов и агрохимикатов (за исключением хранения агрохимикатов в специализированных хранилищах на территориях морских портов за пределами границ прибрежных защитных полос), применение пестицидов и агрохимикатов;</p> <p>- сброс сточных, в том числе дренажных, вод;</p> <p>- разведка и добыча общераспространенных полезных ископаемых (за исключением случаев, если разведка и добыча общераспространенных полезных ископаемых осуществляются пользователями недр, осуществляющими разведку и добычу иных видов полезных ископаемых, в границах предоставленных им в соответствии с законодательством Российской Федерации о недрах горных отвалов и (или) геологических отвалов на основании утвержденного технического проекта в соответствии со ст. 19.1 Закона Российской Федерации от 21 февраля 1992 года № 2395-1 «О недрах»);</p> <p>- распашка земель;</p> <p>- размещение отвалов размываемых грунтов;</p> <p>- выпас сельскохозяйственных животных и организация для них летних лагерей, ваны.</p>	
7	<p>Зоны санитарной охраны источников питьевого и хозяйственно-бытового водоснабжения, а также устанавливаемые в случаях, предусмотренных Водным кодексом Российской Федерации, в отношении подземных водных объектов зоны специальной охраны</p>	<p>В зоне санитарной охраны источников питьевого и хозяйственно-бытового водоснабжения запрещается сброс сточных, в том числе дренажных, вод.</p> <p>На территории зоны санитарной охраны подземных источников водоснабжения:</p> <p>1. В первом поясе не допускается:</p> <ul style="list-style-type: none"> - посадка высокоствольных деревьев; - все виды строительства, не имеющие непосредственного отношения к эксплуатации, реконструкции и расширению водопроводных сооружений, в том числе прокладка трубопроводов различного назначения; - размещение жилых и хозяйственно-бытовых зданий; 	<p>Водный кодекс Российской Федерации</p> <p>СанПиН 2.1.4.1110-02 «Зоны санитарной охраны источников водоснабжения и водопроводов питьевого назначения»</p>

	<p>- проживание людей;</p> <p>- применение ядохимикатов и удобрений.</p>	
	<p>2. Во втором поясе запрещено:</p> <ul style="list-style-type: none"> - закачка отработанных вод в подземные горизонты, подземное складирование твёрдых отходов и разработка недр земли; - размещение кладбищ, скотомогильников, полей ассенизации, полей фильтрации, навозохранилищ, силосных траншей, животноводческих и птицеводческих предприятий и других объектов, обуславливающих опасность микробного загрязнения подземных вод; - применение удобрений и ядохимикатов; - рубка леса главного пользования и реконструкция; - размещение складов горюче-смазочных материалов, ядохимикатов и минеральных удобрений, накопителей промстоков, шламоохранилищ и других объектов, обуславливающих опасность химического загрязнения подземных вод. <p>Бурение новых скважин и новое строительство, связанное с нарушением почвенного покрова, производится при обязательном согласовании с центром государственного санитарно-эпидемиологического надзора.</p>	
	<p>3. В третьем поясе запрещено:</p> <ul style="list-style-type: none"> - закачка отработанных вод в подземные горизонты, подземное складирование твёрдых отходов и разработка недр земли; - размещение складов горюче-смазочных материалов, ядохимикатов и минеральных удобрений, накопителей промстоков, шламоохранилищ и других объектов, обуславливающих опасность химического загрязнения подземных вод. Размещение таких объектов допускается в пределах третьего пояса санитарной охраны только при использовании защищённых подземных вод, при условии выполнения специальных мероприятий по защите водоносного горизонта от загрязнения при наличии санитарно-эпидемиологического заключения центра государственного санитарно-эпидемиологического надзора, выданного с учётом заключения органов геологического контроля. <p>Бурение новых скважин и новое строительство, связанное с нарушением почвенного покрова, производится при обязательном</p>	

	<p>согласовании с центром государственного санитарно-эпидемиологического надзора.</p> <p>На территории зоны санитарной охраны поверхностных источников водоснабжения:</p> <p>1. В первом поясе не допускается:</p> <ul style="list-style-type: none"> - посадка высокоствольных деревьев; - все виды строительства, не имеющие непосредственного отношения к эксплуатации, реконструкции и расширению водопроводных сооружений, в том числе прокладка трубопроводов различного назначения; - размещение жилых и хозяйственно-бытовых зданий; - проживание людей; - применение ядохимикатов и удобрений; - спуск любых сточных вод, в том числе сточных вод водного транспорта; - купание, стирка белья, водопой скота и другие виды водопользования, оказывающие влияние на качество воды. <p>2. Во втором поясе не допускается:</p> <ul style="list-style-type: none"> - рубка леса главного пользования и реконструкции, а также закрепление за лесозаготовительными предприятиями древесины на корню и лесосечного фонда долгосрочного пользования (допускается только рубки ухода и санитарные рубки леса); - расположение стойбищ и выпас скота, а также всякое другое использование водоема и земельных участков, лесных угодий в пределах прибрежной полосы шириной не менее 500 м, которое может привести к ухудшению качества или уменьшению количества воды источника водоснабжения; - отведение сточных вод в зоне водосбора источника водоснабжения, включая его притоки, не отвечающих гигиеническим требованиям к охране поверхностных вод; - размещение кладбищ, скотомогильников, полей ассенизации, полей фильтрации, навозохранилищ, силосных траншей, животноводческих и птицеводческих предприятий и других объектов, обусловливающих опасность микробного загрязнения подземных вод; - применение удобрений и ядохимикатов; 	санитарно-
--	--	------------

- рубка леса главного пользования и реконструкции;
 - сброс промышленных, сельскохозяйственных, городских и ливневых сточных вод, содержание в которых химических веществ и микроорганизмов превышает установленные санитарными правилами гигиенические нормативы качества воды (с учетом Определения Верховного Суда Российской Федерации от 25.09.2014 № АПЛ14-393);
 - размещение складов горюче-смазочных материалов, ядохимикатов и минеральных удобрений, накопителей промстоков, шламохранилищ и других объектов, обуславливающих опасность химического загрязнения подземных вод.

Регулирование отведения территории для нового строительства жилых, промышленных и сельскохозяйственных объектов, а также согласование изменений технологий действующих предприятий, связанных с повышением степени опасности загрязнения сточными водами источника водоснабжения производится при согласовании с центром государственного санитарно-эпидемиологического надзора.

Все работы, в том числе добыча песка, гравия, донноуглубительные, в пределах акватории зоны санитарной охраны допускаются по согласованию с центром государственного санитарно - эпидемиологического надзора лишь при обосновании гидрологическими расчетами отсутствия ухудшения качества воды в створе водозабора.

Использование химических методов борьбы с эвтрофикацией водоемов допускается при условии применения препаратов, имеющих положительное санитарно - эпидемиологическое заключение государственной санитарно - эпидемиологической службы Российской Федерации.

Использование источников водоснабжения в пределах второго пояса зоны санитарной охраны для купания, туризма, водного спорта и рыбной ловли допускается в установленных местах при условии соблюдения гигиенических требований к охране поверхностных вод, а также гигиенических требований к зонам рекреации водных объектов.

3. В третьем поясе не допускается отведение сточных вод в зоне

		<p>водосбора источника водоснабжения, включая его притоки, не отвечающих гигиеническим требованиям к охране поверхностных вод.</p> <p>Регулирование отведения территории для нового строительства жилых, промышленных и сельскохозяйственных объектов, а также согласование изменений технологий действующих предприятий, связанных с повышением степени опасности загрязнения сточными водами источника водоснабжения производится при согласовании с центром государственного санитарно-эпидемиологического надзора.</p> <p>Все работы, в том числе добыча песка, гравия, донноуглубительные, в пределах акватории зоны санитарной охраны допускаются по согласованию с центром государственного санитарно - эпидемиологического надзора лишь при обосновании гидрологических расчетами отсутствия ухудшения качества воды в створе водозабора.</p> <p>Использование химических методов борьбы с эвтрофикацией водоемов допускается при условии применения препаратов, имеющих положительное санитарно - эпидемиологическое заключение государственной санитарно - эпидемиологической службы Российской Федерации.</p>	
8	Зоны затопления и подтопления	<p>В зонах затопления и подтопления запрещается:</p> <ul style="list-style-type: none"> - размещение новых населенных пунктов и строительство объектов капитального строительства без обеспечения инженерной защиты таких населенных пунктов и объектов от затопления, подтопления; - использование сточных вод в целях регулирования плодородия почв; - размещение кладбищ, скотомогильников, объектов размещения отходов производства и потребления, химических, взрывчатых, токсичных, отравляющих и ядовитых веществ, пунктов хранения и захоронения радиоактивных отходов; - осуществление авиационных мер по борьбе с вредными организмами. 	Водный кодекс Российской Федерации
9	Санитарно-защитная зона	<p>В границах санитарно-защитной зоны не допускается использования земельных участков в целях:</p> <ul style="list-style-type: none"> - размещения жилой застройки, объектов образовательного и медицинского назначения, спортивных сооружений открытого типа, 	Постановление Правительства Российской Федерации от 03.03.2018 № 222 «Об утверждении Правил установления санитарно-защитных зон и использования земельных

		<p>организаций отдыха детей и их оздоровления, зон рекреационного назначения и для ведения садоводства;</p> <p>- размещения объектов для производства и хранения лекарственных средств, объектов пищевых отраслей промышленности, оптовых складов продовольственного сырья и пищевой продукции, комплексов водопроводных сооружений для подготовки и хранения питьевой воды, использования земельных участков в целях производства, хранения и переработки сельскохозяйственной продукции, предназначенной для дальнейшего использования в качестве пищевой продукции, если химическое, физическое и (или) биологическое воздействие объекта, в отношении которого установлена санитарно-защитная зона, приведет к нарушению качества и безопасности таких средств, сырья, воды и продукции в соответствии с установленными требованиями.</p>	участков, расположенных в границах санитарно-защитных зон»
--	--	---	--

Приложение № 1
к правилам землепользования и застройки
Норово-Ротаевского сельского поселения
Нижедевицкого муниципального района
Воронежской области

**СВЕДЕНИЯ О ГРАНИЦАХ ТЕРРИТОРИАЛЬНЫХ ЗОН,
СОДЕРЖАЩИЕ ГРАФИЧЕСКОЕ ОПИСАНИЕ МЕСТОПОЛОЖЕНИЯ
ГРАНИЦ ТЕРРИТОРИАЛЬНЫХ ЗОН, ПЕРЕЧЕНЬ КООРДИНАТ
ХАРАКТЕРНЫХ ТОЧЕК ГРАНИЦ ТЕРРИТОРИАЛЬНЫХ ЗОН
СЕЛА ГЛАЗОВО**

ОПИСАНИЕ МЕСТОПОЛОЖЕНИЯ ГРАНИЦ

Зона застройки индивидуальными жилыми домами села Глазово – Ж1/1

(наименование объекта, местоположение границ которого описано
(далее - объект)

Раздел 1

Сведения об объекте		
№ п/п	Характеристики объекта	Описание характеристик
1	2	3
1	Местоположение объекта	Воронежская область, Нижнедевицкий муниципальный район, Норово-Ротаевское сельское поселение, село Глазово
2	Площадь объекта \pm величина погрешности определения площади ($P \pm \Delta P$)	3950438 +/- 34782 м ²
3	Иные характеристики объекта	-

Сведения о местоположении границ объекта					
1. Система координат: МСК - 36, зона 1					
2. Сведения о характерных точках границ объекта					
Обозначение характерных точек границ	Координаты, м		Метод определения координат характерной точки	Средняя квадратическая погрешность положения характерной точки (Mt), м	Описание обозначения точки на местности (при наличии)
	X	Y			
1	2	3	4	5	6
1	495562.20	1246699.19	Картометрический	5.00	-
2	495450.78	1246715.66	Картометрический	5.00	-
3	495408.19	1246863.54	Картометрический	5.00	-
4	495407.01	1246957.64	Картометрический	5.00	-
5	495428.14	1247044.80	Картометрический	5.00	-
6	495400.29	1247054.01	Картометрический	5.00	-
7	495409.52	1247160.98	Картометрический	5.00	-
8	495381.31	1247167.12	Картометрический	5.00	-
9	495378.51	1247206.60	Картометрический	5.00	-
10	495356.00	1247212.54	Картометрический	5.00	-
11	495319.67	1247188.68	Картометрический	5.00	-
12	495253.56	1247172.64	Картометрический	5.00	-
13	495257.30	1247136.88	Картометрический	5.00	-
14	495164.59	1247109.33	Картометрический	5.00	-
15	495169.51	1246955.44	Картометрический	5.00	-
16	495199.49	1246868.67	Картометрический	5.00	-
17	495220.07	1246835.74	Картометрический	5.00	-
18	495261.12	1246778.28	Картометрический	5.00	-
19	495268.83	1246765.89	Картометрический	5.00	-
20	495285.76	1246711.50	Картометрический	5.00	-
21	495298.13	1246651.18	Картометрический	5.00	-
22	495293.82	1246577.39	Картометрический	5.00	-
23	495272.71	1246509.93	Картометрический	5.00	-
24	495273.13	1246489.54	Картометрический	5.00	-
25	495283.79	1246396.14	Картометрический	5.00	-
26	495298.61	1246276.15	Картометрический	5.00	-
27	495299.06	1246272.08	Картометрический	5.00	-
28	495299.71	1246266.22	Картометрический	5.00	-
29	495399.78	1246239.78	Картометрический	5.00	-
30	495420.25	1246218.40	Картометрический	5.00	-
31	495424.13	1246183.34	Картометрический	5.00	-
32	495475.59	1246001.00	Картометрический	5.00	-
33	495527.73	1245850.38	Картометрический	5.00	-
34	495533.08	1245724.66	Картометрический	5.00	-
35	495535.06	1245718.61	Картометрический	5.00	-

1	2	3	4	5	6
36	495539.52	1245702.21	Картометрический	5.00	-
37	495540.62	1245689.77	Картометрический	5.00	-
38	495539.32	1245671.25	Картометрический	5.00	-
39	495535.61	1245651.52	Картометрический	5.00	-
40	495517.99	1245573.47	Картометрический	5.00	-
41	495513.16	1245547.90	Картометрический	5.00	-
42	495507.43	1245513.73	Картометрический	5.00	-
43	495512.44	1245493.66	Картометрический	5.00	-
44	495520.04	1245467.41	Картометрический	5.00	-
45	495520.10	1245466.91	Картометрический	5.00	-
46	495513.00	1245418.39	Картометрический	5.00	-
47	495513.86	1245347.22	Картометрический	5.00	-
48	495520.17	1245319.51	Картометрический	5.00	-
49	495528.63	1245301.13	Картометрический	5.00	-
50	495540.55	1245282.97	Картометрический	5.00	-
51	495548.63	1245182.64	Картометрический	5.00	-
52	495536.67	1244979.42	Картометрический	5.00	-
53	495519.82	1244942.45	Картометрический	5.00	-
54	495434.20	1244919.06	Картометрический	5.00	-
55	495420.99	1244906.35	Картометрический	5.00	-
56	495398.24	1244866.94	Картометрический	5.00	-
57	495345.82	1244789.72	Картометрический	5.00	-
58	495333.23	1244751.15	Картометрический	5.00	-
59	495554.78	1244743.31	Картометрический	5.00	-
60	495606.09	1244841.25	Картометрический	5.00	-
61	495790.07	1244840.99	Картометрический	5.00	-
62	495814.77	1244843.39	Картометрический	5.00	-
63	495866.73	1244991.20	Картометрический	5.00	-
64	495926.76	1245118.35	Картометрический	5.00	-
65	495980.45	1245251.21	Картометрический	5.00	-
66	495889.25	1245252.42	Картометрический	5.00	-
67	495849.36	1245251.12	Картометрический	5.00	-
68	495836.63	1245315.30	Картометрический	5.00	-
69	495836.02	1245331.80	Картометрический	5.00	-
70	495834.67	1245368.04	Картометрический	5.00	-
71	495835.18	1245491.97	Картометрический	5.00	-
72	495832.55	1245651.64	Картометрический	5.00	-
73	495832.40	1245660.69	Картометрический	5.00	-
74	495837.70	1245740.10	Картометрический	5.00	-
75	495845.60	1245812.18	Картометрический	5.00	-
76	495850.32	1245855.26	Картометрический	5.00	-
77	495855.35	1245860.37	Картометрический	5.00	-
78	495991.94	1245904.45	Картометрический	5.00	-
79	495981.37	1245937.17	Картометрический	5.00	-
80	495865.43	1246223.59	Картометрический	5.00	-
81	495779.10	1246362.20	Картометрический	5.00	-
82	495755.01	1246701.56	Картометрический	5.00	-
1	495562.20	1246699.19	Картометрический	5.00	-

1	2	3	4	5	6
83	495498.31	1247420.38	Картометрический	5.00	-
84	495503.72	1247441.21	Картометрический	5.00	-
85	495518.57	1247458.19	Картометрический	5.00	-
86	495522.04	1247488.27	Картометрический	5.00	-
87	495481.31	1247496.79	Картометрический	5.00	-
88	495485.47	1247578.42	Картометрический	5.00	-
89	495505.71	1247656.61	Аналитический	0.10	-
90	495509.15	1247682.17	Аналитический	0.10	-
91	495499.05	1247773.98	Картометрический	5.00	-
92	495501.28	1247788.10	Картометрический	5.00	-
93	495533.74	1247786.92	Картометрический	5.00	-
94	495532.86	1247805.73	Картометрический	5.00	-
95	495442.00	1247814.24	Картометрический	5.00	-
96	495442.62	1247821.14	Картометрический	5.00	-
97	495510.20	1247831.25	Картометрический	5.00	-
98	495533.65	1247871.86	Картометрический	5.00	-
99	495539.18	1247986.94	Картометрический	5.00	-
100	495563.29	1248021.05	Картометрический	5.00	-
101	495563.64	1248048.75	Картометрический	5.00	-
102	495562.96	1248099.95	Картометрический	5.00	-
103	495564.50	1248124.93	Картометрический	5.00	-
104	495612.58	1248143.32	Аналитический	0.10	-
105	495614.73	1248167.82	Аналитический	0.10	-
106	495637.18	1248214.21	Картометрический	5.00	-
107	495636.92	1248237.33	Картометрический	5.00	-
108	495674.29	1248261.19	Картометрический	5.00	-
109	495674.25	1248276.24	Картометрический	5.00	-
110	495677.83	1248349.07	Картометрический	5.00	-
111	495604.96	1248359.78	Картометрический	5.00	-
112	495684.27	1248425.72	Картометрический	5.00	-
113	495629.43	1248614.30	Картометрический	5.00	-
114	495600.58	1248585.77	Картометрический	5.00	-
115	495605.88	1248654.47	Картометрический	5.00	-
116	495450.93	1248550.55	Картометрический	5.00	-
117	495428.47	1248676.44	Картометрический	5.00	-
118	495388.34	1248799.47	Картометрический	5.00	-
119	495442.07	1248807.67	Картометрический	5.00	-
120	495432.08	1248843.94	Картометрический	5.00	-
121	495395.71	1248913.89	Картометрический	5.00	-
122	495378.20	1248990.09	Картометрический	5.00	-
123	495378.09	1249009.16	Картометрический	5.00	-
124	495387.11	1249023.99	Картометрический	5.00	-
125	495414.19	1249044.03	Картометрический	5.00	-
126	495416.18	1249166.81	Картометрический	5.00	-
127	495438.16	1249416.59	Картометрический	5.00	-
128	495427.08	1249709.08	Картометрический	5.00	-
129	495382.24	1249750.68	Картометрический	5.00	-

1	2	3	4	5	6
130	495404.66	1249862.52	Картометрический	5.00	-
131	495418.81	1250031.61	Картометрический	5.00	-
132	495381.53	1250034.50	Картометрический	5.00	-
133	495385.28	1250170.16	Картометрический	5.00	-
134	495362.85	1250301.35	Картометрический	5.00	-
135	495258.13	1250329.83	Картометрический	5.00	-
136	495234.30	1250327.28	Картометрический	5.00	-
137	495209.49	1250319.89	Картометрический	5.00	-
138	495255.67	1250179.10	Картометрический	5.00	-
139	495145.06	1250163.45	Картометрический	5.00	-
140	495131.90	1249958.95	Картометрический	5.00	-
141	495140.46	1249955.17	Картометрический	5.00	-
142	495139.69	1249945.15	Картометрический	5.00	-
143	495165.62	1249883.22	Картометрический	5.00	-
144	495166.13	1249843.58	Картометрический	5.00	-
145	495172.25	1249778.33	Картометрический	5.00	-
146	495164.81	1249695.65	Картометрический	5.00	-
147	495131.48	1249564.17	Картометрический	5.00	-
148	495129.27	1249534.72	Картометрический	5.00	-
149	495130.12	1249496.19	Картометрический	5.00	-
150	495133.09	1249490.49	Картометрический	5.00	-
151	495144.90	1249485.38	Картометрический	5.00	-
152	495185.32	1249456.53	Картометрический	5.00	-
153	495167.07	1249431.20	Картометрический	5.00	-
154	495163.76	1249186.86	Картометрический	5.00	-
155	495123.88	1249187.58	Картометрический	5.00	-
156	495124.00	1249177.62	Картометрический	5.00	-
157	495115.06	1249174.32	Картометрический	5.00	-
158	495112.56	1249161.47	Картометрический	5.00	-
159	495107.14	1249055.04	Картометрический	5.00	-
160	495094.05	1248809.07	Картометрический	5.00	-
161	495087.40	1248661.16	Картометрический	5.00	-
162	495083.11	1248583.00	Картометрический	5.00	-
163	495077.71	1248504.67	Картометрический	5.00	-
164	495159.10	1248504.89	Картометрический	5.00	-
165	495216.45	1248506.76	Картометрический	5.00	-
166	495262.67	1248407.14	Картометрический	5.00	-
167	495305.46	1248405.73	Картометрический	5.00	-
168	495347.18	1248404.25	Картометрический	5.00	-
169	495362.32	1248399.29	Картометрический	5.00	-
170	495366.88	1248368.82	Картометрический	5.00	-
171	495373.77	1248319.60	Картометрический	5.00	-
172	495375.94	1248278.32	Картометрический	5.00	-
173	495363.17	1248278.75	Картометрический	5.00	-
174	495322.65	1248280.89	Картометрический	5.00	-
175	495317.96	1248282.14	Картометрический	5.00	-
176	495300.55	1248282.10	Картометрический	5.00	-
177	495282.78	1248282.48	Картометрический	5.00	-

1	2	3	4	5	6
178	495220.99	1248283.90	Картометрический	5.00	-
179	495231.62	1248372.61	Картометрический	5.00	-
180	495229.90	1248384.97	Картометрический	5.00	-
181	495156.35	1248390.34	Картометрический	5.00	-
182	495097.22	1248393.36	Картометрический	5.00	-
183	495095.61	1248354.32	Картометрический	5.00	-
184	495069.98	1248355.94	Картометрический	5.00	-
185	495068.80	1248289.59	Картометрический	5.00	-
186	495073.44	1248248.93	Картометрический	5.00	-
187	495077.46	1248231.68	Картометрический	5.00	-
188	495077.02	1248201.16	Картометрический	5.00	-
189	495082.33	1248138.49	Картометрический	5.00	-
190	495090.50	1248075.99	Картометрический	5.00	-
191	495091.56	1248074.81	Картометрический	5.00	-
192	495094.20	1248073.62	Картометрический	5.00	-
193	495104.09	1248073.05	Картометрический	5.00	-
194	495104.47	1248062.63	Картометрический	5.00	-
195	495099.13	1248062.65	Картометрический	5.00	-
196	495091.10	1248060.49	Картометрический	5.00	-
197	495094.37	1248035.71	Картометрический	5.00	-
198	495095.19	1248026.58	Картометрический	5.00	-
199	495097.38	1248007.95	Картометрический	5.00	-
200	495102.12	1248002.35	Картометрический	5.00	-
201	495112.21	1248000.41	Картометрический	5.00	-
202	495112.10	1247993.19	Картометрический	5.00	-
203	495103.55	1247989.97	Картометрический	5.00	-
204	495102.84	1247984.41	Картометрический	5.00	-
205	495114.45	1247915.63	Картометрический	5.00	-
206	495125.81	1247892.01	Картометрический	5.00	-
207	495126.93	1247872.18	Картометрический	5.00	-
208	495123.36	1247844.77	Картометрический	5.00	-
209	495125.93	1247807.23	Картометрический	5.00	-
210	495132.17	1247764.58	Картометрический	5.00	-
211	495150.63	1247631.85	Картометрический	5.00	-
212	495156.30	1247579.29	Картометрический	5.00	-
213	495159.56	1247560.95	Картометрический	5.00	-
214	495209.77	1247557.36	Картометрический	5.00	-
215	495210.33	1247511.22	Картометрический	5.00	-
216	495209.96	1247490.20	Картометрический	5.00	-
217	495213.93	1247432.21	Картометрический	5.00	-
218	495318.99	1247380.87	Картометрический	5.00	-
219	495476.16	1247376.49	Картометрический	5.00	-
83	495498.31	1247420.38	Картометрический	5.00	-
220	495368.96	1248039.39	Картометрический	5.00	-
221	495282.17	1248047.92	Картометрический	5.00	-
222	495280.86	1248031.11	Картометрический	5.00	-
223	495277.36	1247988.34	Картометрический	5.00	-

1	2	3	4	5	6
224	495263.87	1247995.00	Картометрический	5.00	-
225	495254.32	1247995.88	Картометрический	5.00	-
226	495252.40	1247983.56	Картометрический	5.00	-
227	495245.73	1247984.16	Картометрический	5.00	-
228	495239.33	1247985.05	Картометрический	5.00	-
229	495233.80	1247937.46	Картометрический	5.00	-
230	495276.07	1247929.00	Картометрический	5.00	-
231	495274.88	1247918.89	Картометрический	5.00	-
232	495279.11	1247918.10	Картометрический	5.00	-
233	495276.77	1247906.54	Картометрический	5.00	-
234	495298.78	1247901.37	Картометрический	5.00	-
235	495298.06	1247895.64	Картометрический	5.00	-
236	495322.96	1247892.66	Картометрический	5.00	-
237	495322.13	1247809.19	Картометрический	5.00	-
238	495359.19	1247809.21	Картометрический	5.00	-
239	495353.57	1247869.73	Картометрический	5.00	-
240	495353.17	1247891.24	Картометрический	5.00	-
241	495352.78	1247929.97	Картометрический	5.00	-
242	495337.97	1247931.49	Картометрический	5.00	-
243	495327.50	1247932.41	Картометрический	5.00	-
244	495323.26	1247932.79	Картометрический	5.00	-
245	495311.16	1247936.03	Картометрический	5.00	-
246	495311.17	1247936.56	Картометрический	5.00	-
247	495297.01	1247949.58	Картометрический	5.00	-
248	495299.11	1247972.32	Картометрический	5.00	-
249	495300.08	1247984.24	Картометрический	5.00	-
250	495363.86	1247978.77	Картометрический	5.00	-
220	495368.96	1248039.39	Картометрический	5.00	-
251	495346.38	1251092.64	Картометрический	5.00	-
252	495080.59	1251046.62	Картометрический	5.00	-
253	495060.37	1251042.44	Картометрический	5.00	-
254	495078.40	1250938.46	Картометрический	5.00	-
255	495085.43	1250912.47	Картометрический	5.00	-
256	495093.25	1250880.72	Картометрический	5.00	-
257	495121.64	1250767.50	Картометрический	5.00	-
258	495162.59	1250587.76	Картометрический	5.00	-
259	495167.79	1250550.45	Картометрический	5.00	-
260	495164.03	1250478.50	Картометрический	5.00	-
261	495166.66	1250459.25	Картометрический	5.00	-
262	495171.87	1250457.92	Картометрический	5.00	-
263	495176.04	1250457.11	Картометрический	5.00	-
264	495176.39	1250444.83	Картометрический	5.00	-
265	495207.26	1250348.58	Картометрический	5.00	-
266	495341.00	1250379.09	Картометрический	5.00	-
267	495339.34	1250502.93	Картометрический	5.00	-
268	495232.23	1250519.54	Картометрический	5.00	-
269	495398.20	1250583.39	Картометрический	5.00	-

1	2	3	4	5	6
270	495400.14	1250850.61	Картометрический	5.00	-
251	495346.38	1251092.64	Картометрический	5.00	-
271	494940.66	1251127.07	Картометрический	5.00	-
272	494961.35	1250989.30	Картометрический	5.00	-
273	494989.55	1250987.33	Картометрический	5.00	-
274	495055.57	1250993.80	Картометрический	5.00	-
275	495038.22	1251059.68	Картометрический	5.00	-
276	495024.06	1251130.48	Картометрический	5.00	-
271	494940.66	1251127.07	Картометрический	5.00	-
277	494901.69	1251237.30	Картометрический	5.00	-
278	494762.19	1251234.29	Картометрический	5.00	-
279	494761.69	1251183.35	Картометрический	5.00	-
280	494762.24	1251173.07	Картометрический	5.00	-
281	494762.28	1251149.75	Картометрический	5.00	-
282	494761.54	1251130.71	Картометрический	5.00	-
283	494855.35	1251117.92	Картометрический	5.00	-
284	494899.31	1251117.60	Картометрический	5.00	-
285	494911.29	1251138.74	Картометрический	5.00	-
277	494901.69	1251237.30	Картометрический	5.00	-
286	495715.21	1251787.88	Картометрический	5.00	-
287	495691.26	1251788.37	Картометрический	5.00	-
288	495625.03	1251785.89	Аналитический	0.10	-
289	495613.08	1251783.82	Аналитический	0.10	-
290	495590.34	1251778.92	Аналитический	0.10	-
291	495574.67	1251779.73	Аналитический	0.10	-
292	495564.04	1251780.68	Аналитический	0.10	-
293	495548.05	1251779.50	Аналитический	0.10	-
294	495547.46	1251778.92	Аналитический	0.10	-
295	495543.51	1251775.25	Аналитический	0.10	-
296	495440.66	1251730.70	Картометрический	5.00	-
297	495334.77	1251320.29	Картометрический	5.00	-
298	495145.00	1251313.53	Картометрический	5.00	-
299	495399.19	1251884.20	Аналитический	0.10	-
300	495405.64	1251892.27	Аналитический	0.10	-
301	495374.75	1251916.73	Картометрический	5.00	-
302	495339.86	1251939.10	Картометрический	5.00	-
303	495479.12	1252143.65	Картометрический	5.00	-
304	495511.76	1252134.33	Картометрический	5.00	-
305	495560.38	1252125.54	Картометрический	5.00	-
306	495598.05	1252097.25	Картометрический	5.00	-
307	495596.74	1252141.71	Картометрический	5.00	-
308	495548.01	1252195.83	Картометрический	5.00	-
309	495531.82	1252250.00	Картометрический	5.00	-
310	495505.62	1252270.71	Картометрический	5.00	-
311	495577.61	1252374.74	Картометрический	5.00	-

1	2	3	4	5	6
312	495651.49	1252338.62	Картометрический	5.00	-
313	495699.73	1252424.73	Картометрический	5.00	-
314	495705.39	1252439.24	Картометрический	5.00	-
315	495812.46	1252654.41	Картометрический	5.00	-
316	495980.00	1252928.73	Картометрический	5.00	-
317	495976.73	1253018.36	Картометрический	5.00	-
318	495961.99	1253101.56	Картометрический	5.00	-
319	495945.81	1253137.58	Картометрический	5.00	-
320	495839.64	1253098.19	Картометрический	5.00	-
321	495835.77	1253109.84	Картометрический	5.00	-
322	495829.58	1253106.61	Картометрический	5.00	-
323	495827.92	1253108.64	Картометрический	5.00	-
324	495824.50	1253109.60	Картометрический	5.00	-
325	495808.96	1253100.01	Картометрический	5.00	-
326	495785.97	1253086.77	Картометрический	5.00	-
327	495762.78	1253072.55	Картометрический	5.00	-
328	495743.35	1253061.39	Картометрический	5.00	-
329	495719.60	1253044.65	Картометрический	5.00	-
330	495672.56	1253017.32	Картометрический	5.00	-
331	495665.00	1253012.26	Картометрический	5.00	-
332	495661.33	1253006.11	Картометрический	5.00	-
333	495646.97	1252997.37	Картометрический	5.00	-
334	495640.80	1252996.88	Картометрический	5.00	-
335	495597.09	1252965.71	Картометрический	5.00	-
336	495591.04	1252955.48	Картометрический	5.00	-
337	495592.34	1252934.55	Картометрический	5.00	-
338	495603.86	1252849.97	Картометрический	5.00	-
339	495607.19	1252831.15	Картометрический	5.00	-
340	495720.54	1252843.04	Картометрический	5.00	-
341	495721.37	1252791.71	Картометрический	5.00	-
342	495614.54	1252782.69	Картометрический	5.00	-
343	495630.23	1252665.84	Картометрический	5.00	-
344	495633.14	1252634.50	Картометрический	5.00	-
345	495631.33	1252603.68	Картометрический	5.00	-
346	495623.57	1252572.33	Картометрический	5.00	-
347	495608.85	1252530.53	Картометрический	5.00	-
348	495589.45	1252497.85	Картометрический	5.00	-
349	495571.17	1252468.56	Картометрический	5.00	-
350	495545.35	1252436.18	Картометрический	5.00	-
351	495474.96	1252343.49	Картометрический	5.00	-
352	495402.48	1252249.98	Картометрический	5.00	-
353	495373.96	1252214.83	Картометрический	5.00	-
354	495376.28	1252210.39	Картометрический	5.00	-
355	495381.26	1252205.88	Картометрический	5.00	-
356	495373.96	1252195.45	Картометрический	5.00	-
357	495328.99	1252129.06	Картометрический	5.00	-
358	495325.87	1252124.21	Картометрический	5.00	-
359	495315.92	1252105.44	Картометрический	5.00	-

1	2	3	4	5	6
360	495306.30	1252094.02	Картометрический	5.00	-
361	495297.79	1252080.05	Картометрический	5.00	-
362	495295.88	1252076.35	Картометрический	5.00	-
363	495294.13	1252073.41	Картометрический	5.00	-
364	495251.98	1252009.55	Картометрический	5.00	-
365	495244.63	1251996.28	Аналитический	0.10	-
366	495239.96	1251989.48	Аналитический	0.10	-
367	495218.50	1251952.39	Картометрический	5.00	-
368	495210.51	1251934.72	Аналитический	0.10	-
369	495207.28	1251927.84	Аналитический	0.10	-
370	495200.43	1251913.01	Аналитический	0.10	-
371	495148.55	1251806.96	Картометрический	5.00	-
372	495103.79	1251825.64	Картометрический	5.00	-
373	495021.76	1251679.77	Картометрический	5.00	-
374	495087.70	1251660.04	Картометрический	5.00	-
375	495080.02	1251629.13	Аналитический	0.10	-
376	495012.88	1251641.53	Аналитический	0.10	-
377	494997.51	1251565.91	Аналитический	0.10	-
378	495009.34	1251559.94	Аналитический	0.10	-
379	495040.40	1251548.97	Картометрический	5.00	-
380	495005.55	1251453.16	Картометрический	5.00	-
381	494934.81	1251451.28	Картометрический	5.00	-
382	494946.85	1251412.34	Картометрический	5.00	-
383	494958.52	1251379.11	Картометрический	5.00	-
384	494986.29	1251310.74	Картометрический	5.00	-
385	494997.27	1251274.85	Картометрический	5.00	-
386	495000.23	1251271.34	Картометрический	5.00	-
387	495009.63	1251266.93	Картометрический	5.00	-
388	495018.42	1251243.80	Картометрический	5.00	-
389	495016.67	1251229.26	Картометрический	5.00	-
390	495033.23	1251167.89	Картометрический	5.00	-
391	495036.42	1251166.46	Картометрический	5.00	-
392	495048.74	1251164.46	Картометрический	5.00	-
393	495345.62	1251197.06	Картометрический	5.00	-
394	495332.16	1251280.81	Картометрический	5.00	-
395	495452.46	1251278.55	Картометрический	5.00	-
396	495452.23	1251243.93	Картометрический	5.00	-
397	495552.32	1251248.51	Картометрический	5.00	-
398	495556.93	1251301.40	Картометрический	5.00	-
399	495559.17	1251327.07	Картометрический	5.00	-
400	495626.34	1251343.32	Картометрический	5.00	-
401	495627.44	1251351.64	Картометрический	5.00	-
402	495656.13	1251570.04	Картометрический	5.00	-
403	495658.07	1251584.84	Картометрический	5.00	-
404	495659.57	1251590.18	Картометрический	5.00	-
405	495689.17	1251695.32	Картометрический	5.00	-
406	495705.54	1251753.53	Картометрический	5.00	-
286	495715.21	1251787.88	Картометрический	5.00	-

1	2	3	4	5	6
407	495425.71	1252168.79	Аналитический	0.10	-
408	495425.39	1252169.17	Аналитический	0.10	-
409	495425.01	1252168.84	Аналитический	0.10	-
410	495425.33	1252168.46	Аналитический	0.10	-
407	495425.71	1252168.79	Аналитический	0.10	-
411	495423.75	1252174.64	Аналитический	0.10	-
412	495420.44	1252176.86	Аналитический	0.10	-
413	495420.16	1252176.44	Аналитический	0.10	-
414	495423.47	1252174.23	Аналитический	0.10	-
411	495423.75	1252174.64	Аналитический	0.10	-
415	495384.26	1252204.46	Аналитический	0.10	-
416	495383.78	1252204.62	Аналитический	0.10	-
417	495383.62	1252204.15	Аналитический	0.10	-
418	495384.10	1252203.99	Аналитический	0.10	-
415	495384.26	1252204.46	Аналитический	0.10	-
419	495383.22	1252215.05	Аналитический	0.10	-
420	495382.91	1252215.44	Аналитический	0.10	-
421	495382.52	1252215.13	Аналитический	0.10	-
422	495382.83	1252214.74	Аналитический	0.10	-
419	495383.22	1252215.05	Аналитический	0.10	-
423	495482.70	1252146.72	Аналитический	0.10	-
424	495482.93	1252147.17	Аналитический	0.10	-
425	495482.48	1252147.39	Аналитический	0.10	-
426	495482.25	1252146.94	Аналитический	0.10	-
423	495482.70	1252146.72	Аналитический	0.10	-
427	495571.43	1252929.16	Картометрический	5.00	-
428	495566.02	1252938.46	Картометрический	5.00	-
429	495553.16	1252941.30	Картометрический	5.00	-
430	495494.67	1252910.24	Картометрический	5.00	-
431	495459.38	1252890.18	Картометрический	5.00	-
432	495400.57	1252855.32	Картометрический	5.00	-
433	495349.84	1252825.97	Картометрический	5.00	-
434	495295.61	1252791.76	Картометрический	5.00	-
435	495271.74	1252776.88	Картометрический	5.00	-
436	495243.76	1252760.33	Картометрический	5.00	-
437	495222.73	1252749.42	Картометрический	5.00	-
438	495204.82	1252741.06	Картометрический	5.00	-
439	495197.19	1252737.97	Картометрический	5.00	-
440	495185.08	1252733.74	Картометрический	5.00	-
441	495170.16	1252729.30	Картометрический	5.00	-
442	495154.68	1252725.83	Картометрический	5.00	-
443	495133.51	1252723.04	Картометрический	5.00	-

1	2	3	4	5	6
444	495116.16	1252721.24	Картометрический	5.00	-
445	495097.48	1252720.43	Картометрический	5.00	-
446	495081.42	1252721.46	Картометрический	5.00	-
447	495061.17	1252723.66	Картометрический	5.00	-
448	495042.49	1252727.27	Картометрический	5.00	-
449	494998.72	1252737.30	Картометрический	5.00	-
450	494986.19	1252509.71	Картометрический	5.00	-
451	494962.54	1252493.56	Картометрический	5.00	-
452	494959.71	1252417.74	Картометрический	5.00	-
453	494984.73	1252401.45	Картометрический	5.00	-
454	494994.85	1252399.11	Картометрический	5.00	-
455	495043.95	1252388.28	Картометрический	5.00	-
456	495082.11	1252316.01	Картометрический	5.00	-
457	495106.26	1252301.60	Картометрический	5.00	-
458	495141.31	1252296.86	Картометрический	5.00	-
459	495171.48	1252304.13	Картометрический	5.00	-
460	495189.63	1252425.47	Картометрический	5.00	-
461	495214.15	1252422.98	Картометрический	5.00	-
462	495255.17	1252409.51	Картометрический	5.00	-
463	495300.40	1252403.69	Картометрический	5.00	-
464	495435.22	1252414.58	Картометрический	5.00	-
465	495517.85	1252430.33	Картометрический	5.00	-
466	495505.40	1252527.32	Картометрический	5.00	-
467	495560.52	1252518.36	Картометрический	5.00	-
468	495563.53	1252540.12	Картометрический	5.00	-
469	495570.49	1252598.56	Картометрический	5.00	-
470	495608.85	1252607.49	Картометрический	5.00	-
471	495610.98	1252632.33	Картометрический	5.00	-
472	495608.39	1252660.85	Картометрический	5.00	-
473	495593.25	1252753.52	Картометрический	5.00	-
474	495565.85	1252748.52	Картометрический	5.00	-
475	495544.23	1252714.83	Картометрический	5.00	-
476	495541.48	1252650.07	Картометрический	5.00	-
477	495520.04	1252660.54	Картометрический	5.00	-
478	495518.00	1252725.16	Картометрический	5.00	-
479	495512.96	1252754.32	Картометрический	5.00	-
480	495538.34	1252761.75	Картометрический	5.00	-
481	495580.55	1252782.35	Картометрический	5.00	-
482	495540.68	1252870.36	Картометрический	5.00	-
483	495576.80	1252886.06	Картометрический	5.00	-
427	495571.43	1252929.16	Картометрический	5.00	-
484	495181.43	1252496.40	Картометрический	5.00	-
485	495181.32	1252496.89	Картометрический	5.00	-
486	495180.83	1252496.78	Картометрический	5.00	-
487	495180.94	1252496.29	Картометрический	5.00	-
484	495181.43	1252496.40	Картометрический	5.00	-

1	2	3	4	5	6
488	495168.24	1252566.16	Картометрический	5.00	-
489	495167.75	1252566.06	Картометрический	5.00	-
490	495167.86	1252565.57	Картометрический	5.00	-
491	495168.35	1252565.68	Картометрический	5.00	-
488	495168.24	1252566.16	Картометрический	5.00	-
492	495157.76	1252625.10	Картометрический	5.00	-
493	495157.27	1252625.00	Картометрический	5.00	-
494	495157.38	1252624.51	Картометрический	5.00	-
495	495157.87	1252624.62	Картометрический	5.00	-
492	495157.76	1252625.10	Картометрический	5.00	-
496	495144.02	1252698.98	Картометрический	5.00	-
497	495143.53	1252698.93	Картометрический	5.00	-
498	495143.58	1252698.43	Картометрический	5.00	-
499	495144.07	1252698.48	Картометрический	5.00	-
496	495144.02	1252698.98	Картометрический	5.00	-
500	495877.62	1253267.67	Картометрический	5.00	-
501	495827.46	1253249.38	Картометрический	5.00	-
502	495814.23	1253281.03	Картометрический	5.00	-
503	495747.18	1253274.76	Картометрический	5.00	-
504	495694.52	1253311.04	Картометрический	5.00	-
505	495635.10	1253319.07	Картометрический	5.00	-
506	495601.35	1253312.31	Картометрический	5.00	-
507	495595.31	1253455.88	Картометрический	5.00	-
508	495545.90	1253458.05	Картометрический	5.00	-
509	495512.27	1253456.19	Картометрический	5.00	-
510	495510.07	1253493.07	Картометрический	5.00	-
511	495504.11	1253503.07	Картометрический	5.00	-
512	495467.86	1253502.19	Картометрический	5.00	-
513	495446.53	1253502.38	Картометрический	5.00	-
514	495400.69	1253496.10	Картометрический	5.00	-
515	495389.01	1253503.81	Картометрический	5.00	-
516	495372.64	1253515.09	Картометрический	5.00	-
517	495337.42	1253538.77	Картометрический	5.00	-
518	495312.24	1253553.74	Картометрический	5.00	-
519	495280.26	1253568.08	Картометрический	5.00	-
520	495268.79	1253591.94	Картометрический	5.00	-
521	495227.17	1253660.21	Картометрический	5.00	-
522	495224.04	1253677.35	Картометрический	5.00	-
523	495172.75	1253700.37	Картометрический	5.00	-
524	495182.60	1253599.35	Картометрический	5.00	-
525	495215.17	1253558.36	Картометрический	5.00	-
526	495224.78	1253540.92	Картометрический	5.00	-
527	495122.39	1253586.43	Картометрический	5.00	-
528	495078.64	1253446.15	Аналитический	0.10	-
529	495045.15	1253372.24	Картометрический	5.00	-

1	2	3	4	5	6
530	495042.38	1253362.14	Картометрический	5.00	-
531	495008.97	1253269.20	Картометрический	5.00	-
532	494991.20	1253218.17	Картометрический	5.00	-
533	494958.32	1253127.21	Картометрический	5.00	-
534	494925.39	1253032.64	Картометрический	5.00	-
535	494890.26	1252934.26	Картометрический	5.00	-
536	495105.11	1252875.66	Картометрический	5.00	-
537	495111.96	1252841.92	Картометрический	5.00	-
538	495116.65	1252843.59	Картометрический	5.00	-
539	495120.57	1252828.70	Картометрический	5.00	-
540	495126.45	1252812.67	Картометрический	5.00	-
541	495151.14	1252803.51	Аналитический	0.10	-
542	495155.76	1252788.95	Аналитический	0.10	-
543	495160.32	1252775.43	Аналитический	0.10	-
544	495179.56	1252750.86	Картометрический	5.00	-
545	495190.83	1252754.81	Картометрический	5.00	-
546	495197.62	1252757.58	Картометрический	5.00	-
547	495214.77	1252765.58	Картометрический	5.00	-
548	495235.04	1252776.09	Картометрический	5.00	-
549	495262.37	1252792.27	Картометрический	5.00	-
550	495283.35	1252805.17	Картометрический	5.00	-
551	495284.51	1252808.58	Картометрический	5.00	-
552	495283.44	1252812.79	Картометрический	5.00	-
553	495290.98	1252816.92	Картометрический	5.00	-
554	495293.49	1252814.14	Картометрический	5.00	-
555	495297.35	1252813.96	Картометрический	5.00	-
556	495334.11	1252836.91	Картометрический	5.00	-
557	495355.80	1252850.21	Картометрический	5.00	-
558	495392.08	1252870.23	Картометрический	5.00	-
559	495451.03	1252904.60	Картометрический	5.00	-
560	495471.04	1252917.06	Картометрический	5.00	-
561	495444.37	1252980.06	Картометрический	5.00	-
562	495471.84	1252991.37	Картометрический	5.00	-
563	495477.37	1252993.33	Картометрический	5.00	-
564	495483.88	1252974.99	Картометрический	5.00	-
565	495504.04	1252981.87	Картометрический	5.00	-
566	495507.97	1252967.92	Картометрический	5.00	-
567	495571.88	1252982.06	Картометрический	5.00	-
568	495582.08	1252988.52	Картометрический	5.00	-
569	495587.70	1252986.09	Картометрический	5.00	-
570	495612.61	1253000.88	Картометрический	5.00	-
571	495614.67	1253004.38	Картометрический	5.00	-
572	495614.14	1253007.07	Картометрический	5.00	-
573	495620.06	1253010.57	Картометрический	5.00	-
574	495621.85	1253007.07	Картометрический	5.00	-
575	495624.72	1253008.15	Картометрический	5.00	-
576	495641.74	1253018.34	Картометрический	5.00	-
577	495663.03	1253032.60	Картометрический	5.00	-

1	2	3	4	5	6
578	495709.88	1253059.81	Картометрический	5.00	-
579	495733.67	1253076.59	Картометрический	5.00	-
580	495731.17	1253100.72	Аналитический	0.10	-
581	495724.05	1253119.35	Аналитический	0.10	-
582	495829.81	1253153.55	Картометрический	5.00	-
583	495907.82	1253223.10	Картометрический	5.00	-
500	495877.62	1253267.67	Картометрический	5.00	-
584	495494.22	1253206.26	Картометрический	5.00	-
585	495458.43	1253204.20	Картометрический	5.00	-
586	495441.33	1253201.85	Картометрический	5.00	-
587	495409.26	1253119.00	Картометрический	5.00	-
588	495443.08	1253103.43	Картометрический	5.00	-
589	495420.61	1253086.79	Картометрический	5.00	-
590	495402.93	1253056.54	Картометрический	5.00	-
591	495383.93	1253021.64	Картометрический	5.00	-
592	495369.53	1253008.97	Картометрический	5.00	-
593	495381.22	1252998.07	Картометрический	5.00	-
594	495438.16	1253019.76	Картометрический	5.00	-
595	495418.90	1253055.86	Картометрический	5.00	-
596	495466.06	1253082.05	Картометрический	5.00	-
597	495484.79	1253114.21	Картометрический	5.00	-
598	495494.52	1253124.25	Картометрический	5.00	-
599	495502.48	1253151.29	Картометрический	5.00	-
584	495494.22	1253206.26	Картометрический	5.00	-
600	495259.54	1253136.78	Картометрический	5.00	-
601	495256.61	1253203.45	Картометрический	5.00	-
602	495252.42	1253259.09	Картометрический	5.00	-
603	495220.49	1253292.17	Картометрический	5.00	-
604	495202.30	1253300.92	Картометрический	5.00	-
605	495188.90	1253308.34	Картометрический	5.00	-
606	495168.22	1253316.95	Картометрический	5.00	-
607	495160.67	1253320.40	Картометрический	5.00	-
608	495152.35	1253309.50	Картометрический	5.00	-
609	495141.03	1253284.21	Картометрический	5.00	-
610	495160.17	1253276.31	Картометрический	5.00	-
611	495169.04	1253272.52	Картометрический	5.00	-
612	495187.52	1253265.05	Картометрический	5.00	-
613	495195.80	1253262.31	Картометрический	5.00	-
614	495187.11	1253212.75	Картометрический	5.00	-
615	495177.96	1253151.52	Аналитический	0.10	-
616	495177.21	1253138.11	Аналитический	0.10	-
617	495175.95	1253128.07	Аналитический	0.10	-
618	495174.22	1253116.57	Картометрический	5.00	-
619	495228.49	1253104.82	Картометрический	5.00	-
620	495250.02	1253100.47	Картометрический	5.00	-
600	495259.54	1253136.78	Картометрический	5.00	-

1	2	3	4	5	6
621	495450.67	1252908.60	Аналитический	0.10	-
622	495450.24	1252908.33	Аналитический	0.10	-
623	495450.51	1252907.91	Аналитический	0.10	-
624	495450.94	1252908.18	Аналитический	0.10	-
621	495450.67	1252908.60	Аналитический	0.10	-
625	495407.93	1252881.38	Аналитический	0.10	-
626	495407.51	1252881.11	Аналитический	0.10	-
627	495407.77	1252880.69	Аналитический	0.10	-
628	495408.19	1252880.96	Аналитический	0.10	-
625	495407.93	1252881.38	Аналитический	0.10	-
629	495200.24	1252766.95	Аналитический	0.10	-
630	495199.83	1252767.24	Аналитический	0.10	-
631	495199.54	1252766.84	Аналитический	0.10	-
632	495199.95	1252766.55	Аналитический	0.10	-
629	495200.24	1252766.95	Аналитический	0.10	-
633	495107.93	1252899.80	Аналитический	0.10	-
634	495107.44	1252899.69	Аналитический	0.10	-
635	495107.55	1252899.20	Аналитический	0.10	-
636	495108.04	1252899.31	Аналитический	0.10	-
633	495107.93	1252899.80	Аналитический	0.10	-
637	495094.61	1252973.02	Аналитический	0.10	-
638	495094.12	1252972.91	Аналитический	0.10	-
639	495094.23	1252972.43	Аналитический	0.10	-
640	495094.72	1252972.53	Аналитический	0.10	-
637	495094.61	1252973.02	Аналитический	0.10	-
641	495081.52	1253044.88	Аналитический	0.10	-
642	495081.03	1253044.78	Аналитический	0.10	-
643	495081.14	1253044.29	Аналитический	0.10	-
644	495081.63	1253044.39	Аналитический	0.10	-
641	495081.52	1253044.88	Аналитический	0.10	-
645	495160.62	1253129.30	Аналитический	0.10	-
646	495160.12	1253129.26	Аналитический	0.10	-
647	495160.16	1253128.76	Аналитический	0.10	-
648	495160.66	1253128.81	Аналитический	0.10	-
645	495160.62	1253129.30	Аналитический	0.10	-
649	495070.70	1253118.31	Аналитический	0.10	-
650	495067.71	1253117.68	Аналитический	0.10	-
651	495067.81	1253117.19	Аналитический	0.10	-
652	495070.80	1253117.82	Аналитический	0.10	-
649	495070.70	1253118.31	Аналитический	0.10	-

1	2	3	4	5	6
653	495054.33	1253191.93	Аналитический	0.10	-
654	495053.84	1253191.83	Аналитический	0.10	-
655	495053.95	1253191.34	Аналитический	0.10	-
656	495054.44	1253191.44	Аналитический	0.10	-
653	495054.33	1253191.93	Аналитический	0.10	-
657	495040.55	1253269.93	Аналитический	0.10	-
658	495040.06	1253269.83	Аналитический	0.10	-
659	495040.17	1253269.34	Аналитический	0.10	-
660	495040.66	1253269.44	Аналитический	0.10	-
657	495040.55	1253269.93	Аналитический	0.10	-
661	495603.86	1253004.58	Аналитический	0.10	-
662	495601.42	1253003.03	Аналитический	0.10	-
663	495601.68	1253002.61	Аналитический	0.10	-
664	495604.12	1253004.15	Аналитический	0.10	-
661	495603.86	1253004.58	Аналитический	0.10	-
665	495571.08	1252984.21	Аналитический	0.10	-
666	495570.66	1252983.94	Аналитический	0.10	-
667	495570.92	1252983.52	Аналитический	0.10	-
668	495571.34	1252983.79	Аналитический	0.10	-
665	495571.08	1252984.21	Аналитический	0.10	-
669	494907.61	1251465.10	Картометрический	5.00	-
670	494903.87	1251466.64	Картометрический	5.00	-
671	494895.26	1251467.53	Картометрический	5.00	-
672	494726.92	1251441.87	Картометрический	5.00	-
673	494686.38	1251428.00	Картометрический	5.00	-
674	494648.79	1251408.71	Картометрический	5.00	-
675	494603.93	1251388.52	Картометрический	5.00	-
676	494596.10	1251384.90	Картометрический	5.00	-
677	494583.77	1251378.95	Картометрический	5.00	-
678	494592.99	1251333.28	Картометрический	5.00	-
679	494631.52	1251236.27	Картометрический	5.00	-
680	494547.32	1251202.76	Картометрический	5.00	-
681	494382.28	1251075.02	Картометрический	5.00	-
682	494201.57	1250905.93	Картометрический	5.00	-
683	493992.63	1250757.91	Картометрический	5.00	-
684	494039.48	1250681.47	Аналитический	0.30	-
685	494206.28	1250775.46	Картометрический	5.00	-
686	494256.93	1250814.55	Картометрический	5.00	-
687	494334.97	1250910.88	Картометрический	5.00	-
688	494408.84	1250970.35	Картометрический	5.00	-
689	494513.99	1251026.08	Картометрический	5.00	-
690	494700.19	1251145.53	Картометрический	5.00	-
691	494696.50	1251164.74	Картометрический	5.00	-

1	2	3	4	5	6
692	494747.72	1251166.96	Картометрический	5.00	-
693	494746.98	1251197.51	Картометрический	5.00	-
694	494726.12	1251195.28	Картометрический	5.00	-
695	494707.14	1251256.19	Картометрический	5.00	-
696	494649.59	1251240.74	Картометрический	5.00	-
697	494646.05	1251257.69	Картометрический	5.00	-
698	494738.81	1251287.65	Картометрический	5.00	-
699	494961.18	1251304.27	Картометрический	5.00	-
700	494939.67	1251370.50	Картометрический	5.00	-
701	494930.37	1251402.88	Картометрический	5.00	-
669	494907.61	1251465.10	Картометрический	5.00	-
702	495758.58	1256161.39	Картометрический	5.00	-
703	495682.64	1256211.87	Картометрический	5.00	-
704	495692.25	1256240.31	Картометрический	5.00	-
705	495657.90	1256262.18	Картометрический	5.00	-
706	495477.16	1256078.69	Картометрический	5.00	-
707	495446.88	1256034.47	Картометрический	5.00	-
708	495487.72	1255986.18	Картометрический	5.00	-
709	495447.41	1255908.02	Картометрический	5.00	-
710	495352.08	1255925.26	Картометрический	5.00	-
711	495335.38	1255849.05	Картометрический	5.00	-
712	495416.41	1255833.54	Картометрический	5.00	-
713	495436.75	1255823.48	Картометрический	5.00	-
714	495494.23	1255771.44	Картометрический	5.00	-
715	495471.66	1255722.17	Картометрический	5.00	-
716	495542.15	1255677.86	Картометрический	5.00	-
717	495536.50	1255661.99	Картометрический	5.00	-
718	495556.73	1255642.32	Картометрический	5.00	-
719	495589.68	1255621.15	Аналитический	0.10	-
720	495601.89	1255613.32	Аналитический	0.10	-
721	495625.75	1255596.48	Аналитический	0.10	-
722	495630.51	1255593.12	Аналитический	0.10	-
723	495636.12	1255585.52	Аналитический	0.10	-
724	495633.44	1255566.66	Картометрический	5.00	-
725	495613.69	1255538.52	Картометрический	5.00	-
726	495599.84	1255522.06	Картометрический	5.00	-
727	495584.22	1255495.62	Картометрический	5.00	-
728	495636.66	1255460.81	Картометрический	5.00	-
729	495619.79	1255391.20	Картометрический	5.00	-
730	495610.86	1255356.02	Картометрический	5.00	-
731	495586.21	1255281.33	Картометрический	5.00	-
732	495545.28	1255255.71	Картометрический	5.00	-
733	495525.08	1255228.07	Картометрический	5.00	-
734	495512.54	1255191.99	Картометрический	5.00	-
735	495474.89	1255192.23	Картометрический	5.00	-
736	495451.18	1255163.19	Картометрический	5.00	-
737	495499.31	1255148.19	Картометрический	5.00	-

1	2	3	4	5	6
738	495491.27	1255111.89	Картометрический	5.00	-
739	495350.24	1255155.62	Картометрический	5.00	-
740	495324.93	1255136.86	Картометрический	5.00	-
741	495308.55	1255108.81	Картометрический	5.00	-
742	495322.67	1255069.47	Картометрический	5.00	-
743	495294.83	1254947.73	Картометрический	5.00	-
744	495268.54	1254858.62	Картометрический	5.00	-
745	495225.37	1254864.35	Картометрический	5.00	-
746	495182.92	1254774.31	Картометрический	5.00	-
747	495176.72	1254761.15	Картометрический	5.00	-
748	495241.63	1254735.89	Картометрический	5.00	-
749	495302.90	1254724.52	Картометрический	5.00	-
750	495308.83	1254743.66	Картометрический	5.00	-
751	495355.04	1254817.59	Картометрический	5.00	-
752	495363.58	1254793.00	Картометрический	5.00	-
753	495384.39	1254740.09	Картометрический	5.00	-
754	495466.25	1254773.93	Картометрический	5.00	-
755	495451.47	1254907.81	Картометрический	5.00	-
756	495504.93	1254967.11	Картометрический	5.00	-
757	495564.81	1255060.20	Картометрический	5.00	-
758	495582.10	1255111.61	Картометрический	5.00	-
759	495602.16	1255109.75	Картометрический	5.00	-
760	495640.61	1255116.77	Картометрический	5.00	-
761	495668.00	1255173.37	Картометрический	5.00	-
762	495657.09	1255177.42	Картометрический	5.00	-
763	495656.91	1255213.20	Картометрический	5.00	-
764	495609.27	1255230.76	Картометрический	5.00	-
765	495663.42	1255232.61	Картометрический	5.00	-
766	495699.29	1255320.04	Картометрический	5.00	-
767	495749.98	1255360.21	Картометрический	5.00	-
768	495783.73	1255349.85	Картометрический	5.00	-
769	495823.76	1255432.94	Картометрический	5.00	-
770	495838.04	1255464.63	Картометрический	5.00	-
771	495670.06	1255505.91	Картометрический	5.00	-
772	495690.61	1255569.58	Картометрический	5.00	-
773	495762.98	1255595.91	Картометрический	5.00	-
774	495689.96	1255661.94	Картометрический	5.00	-
775	495579.86	1255784.22	Картометрический	5.00	-
776	495540.75	1255842.13	Картометрический	5.00	-
777	495559.49	1255974.93	Картометрический	5.00	-
778	495686.11	1256088.58	Картометрический	5.00	-
779	495717.52	1256064.16	Картометрический	5.00	-
702	495758.58	1256161.39	Картометрический	5.00	-
780	495319.57	1254781.87	Аналитический	0.10	-
781	495319.55	1254782.37	Аналитический	0.10	-
782	495319.05	1254782.35	Аналитический	0.10	-
783	495319.07	1254781.85	Аналитический	0.10	-

1	2	3	4	5	6
780	495319.57	1254781.87	Аналитический	0.10	-
784	495317.61	1254917.66	Аналитический	0.10	-
785	495317.11	1254917.63	Аналитический	0.10	-
786	495317.13	1254917.13	Аналитический	0.10	-
787	495317.63	1254917.16	Аналитический	0.10	-
784	495317.61	1254917.66	Аналитический	0.10	-
788	495316.63	1254984.94	Аналитический	0.10	-
789	495316.13	1254984.92	Аналитический	0.10	-
790	495316.15	1254984.42	Аналитический	0.10	-
791	495316.65	1254984.44	Аналитический	0.10	-
788	495316.63	1254984.94	Аналитический	0.10	-
792	495315.78	1255105.96	Аналитический	0.10	-
793	495315.28	1255105.94	Аналитический	0.10	-
794	495315.30	1255105.44	Аналитический	0.10	-
795	495315.80	1255105.46	Аналитический	0.10	-
792	495315.78	1255105.96	Аналитический	0.10	-
796	495203.97	1255917.04	Картометрический	5.00	-
797	495126.05	1255818.72	Картометрический	5.00	-
798	495075.19	1255784.78	Картометрический	5.00	-
799	495075.72	1255784.16	Картометрический	5.00	-
800	495084.65	1255772.20	Картометрический	5.00	-
801	495010.89	1255744.99	Картометрический	5.00	-
802	494979.43	1255739.55	Картометрический	5.00	-
803	494962.22	1255735.18	Картометрический	5.00	-
804	494816.68	1255651.07	Картометрический	5.00	-
805	494778.45	1255580.94	Картометрический	5.00	-
806	494799.30	1255552.65	Картометрический	5.00	-
807	494776.52	1255500.15	Картометрический	5.00	-
808	494691.17	1255447.72	Картометрический	5.00	-
809	494601.96	1255399.73	Картометрический	5.00	-
810	494554.00	1255337.18	Картометрический	5.00	-
811	494639.93	1255245.51	Картометрический	5.00	-
812	494680.61	1255343.94	Картометрический	5.00	-
813	494766.07	1255446.04	Картометрический	5.00	-
814	494863.40	1255542.70	Картометрический	5.00	-
815	495005.57	1255638.72	Картометрический	5.00	-
816	495097.04	1255720.93	Картометрический	5.00	-
817	495182.80	1255748.48	Картометрический	5.00	-
818	495200.49	1255767.62	Картометрический	5.00	-
819	495204.18	1255796.02	Картометрический	5.00	-
820	495247.65	1255821.66	Картометрический	5.00	-
821	495276.76	1255830.97	Картометрический	5.00	-
796	495203.97	1255917.04	Картометрический	5.00	-

1	2	3	4	5	6
822	494420.68	1255244.81	Картометрический	5.00	-
823	494373.41	1255222.40	Картометрический	5.00	-
824	494289.91	1255224.62	Картометрический	5.00	-
825	494178.01	1255243.25	Картометрический	5.00	-
826	494146.69	1255262.24	Картометрический	5.00	-
827	494106.69	1255309.02	Картометрический	5.00	-
828	494026.07	1255364.97	Картометрический	5.00	-
829	493968.04	1255395.67	Картометрический	5.00	-
830	493893.93	1255396.11	Картометрический	5.00	-
831	493862.73	1255378.99	Картометрический	5.00	-
832	493823.38	1255375.98	Картометрический	5.00	-
833	493723.02	1255396.56	Картометрический	5.00	-
834	493644.79	1255387.71	Картометрический	5.00	-
835	493553.12	1255354.64	Картометрический	5.00	-
836	493508.38	1255329.02	Картометрический	5.00	-
837	493514.26	1255237.94	Картометрический	5.00	-
838	493315.73	1255163.25	Картометрический	5.00	-
839	493181.97	1255087.65	Картометрический	5.00	-
840	493121.88	1255066.15	Картометрический	5.00	-
841	493103.06	1255052.39	Картометрический	5.00	-
842	493026.64	1255023.20	Картометрический	5.00	-
843	493041.49	1254958.61	Картометрический	5.00	-
844	492855.69	1254919.83	Картометрический	5.00	-
845	492804.66	1254875.83	Картометрический	5.00	-
846	492689.10	1254823.02	Картометрический	5.00	-
847	492642.43	1254834.87	Картометрический	5.00	-
848	492648.25	1254808.92	Картометрический	5.00	-
849	492666.44	1254727.94	Картометрический	5.00	-
850	492815.26	1254791.97	Картометрический	5.00	-
851	492887.72	1254824.76	Картометрический	5.00	-
852	493001.84	1254849.04	Картометрический	5.00	-
853	493145.58	1254874.30	Картометрический	5.00	-
854	493184.02	1254888.47	Картометрический	5.00	-
855	493208.47	1254909.35	Картометрический	5.00	-
856	493245.82	1254983.26	Картометрический	5.00	-
857	493272.36	1255010.93	Картометрический	5.00	-
858	493427.25	1255101.08	Картометрический	5.00	-
859	493495.66	1255131.91	Картометрический	5.00	-
860	493524.27	1255169.34	Картометрический	5.00	-
861	493549.06	1255209.71	Картометрический	5.00	-
862	493571.82	1255230.58	Картометрический	5.00	-
863	493608.56	1255246.44	Картометрический	5.00	-
864	493666.90	1255258.16	Картометрический	5.00	-
865	493801.40	1255264.31	Картометрический	5.00	-
866	493881.79	1255261.73	Картометрический	5.00	-
867	493942.76	1255250.58	Картометрический	5.00	-
868	494018.22	1255213.23	Картометрический	5.00	-
869	494062.40	1255169.37	Картометрический	5.00	-

1	2	3	4	5	6
870	494096.34	1255144.96	Картометрический	5.00	-
871	494128.55	1255130.70	Картометрический	5.00	-
872	494338.08	1255102.47	Картометрический	5.00	-
873	494377.03	1255095.88	Картометрический	5.00	-
874	494427.32	1255107.98	Картометрический	5.00	-
875	494474.22	1255124.31	Картометрический	5.00	-
876	494505.09	1255126.58	Картометрический	5.00	-
822	494420.68	1255244.81	Картометрический	5.00	-

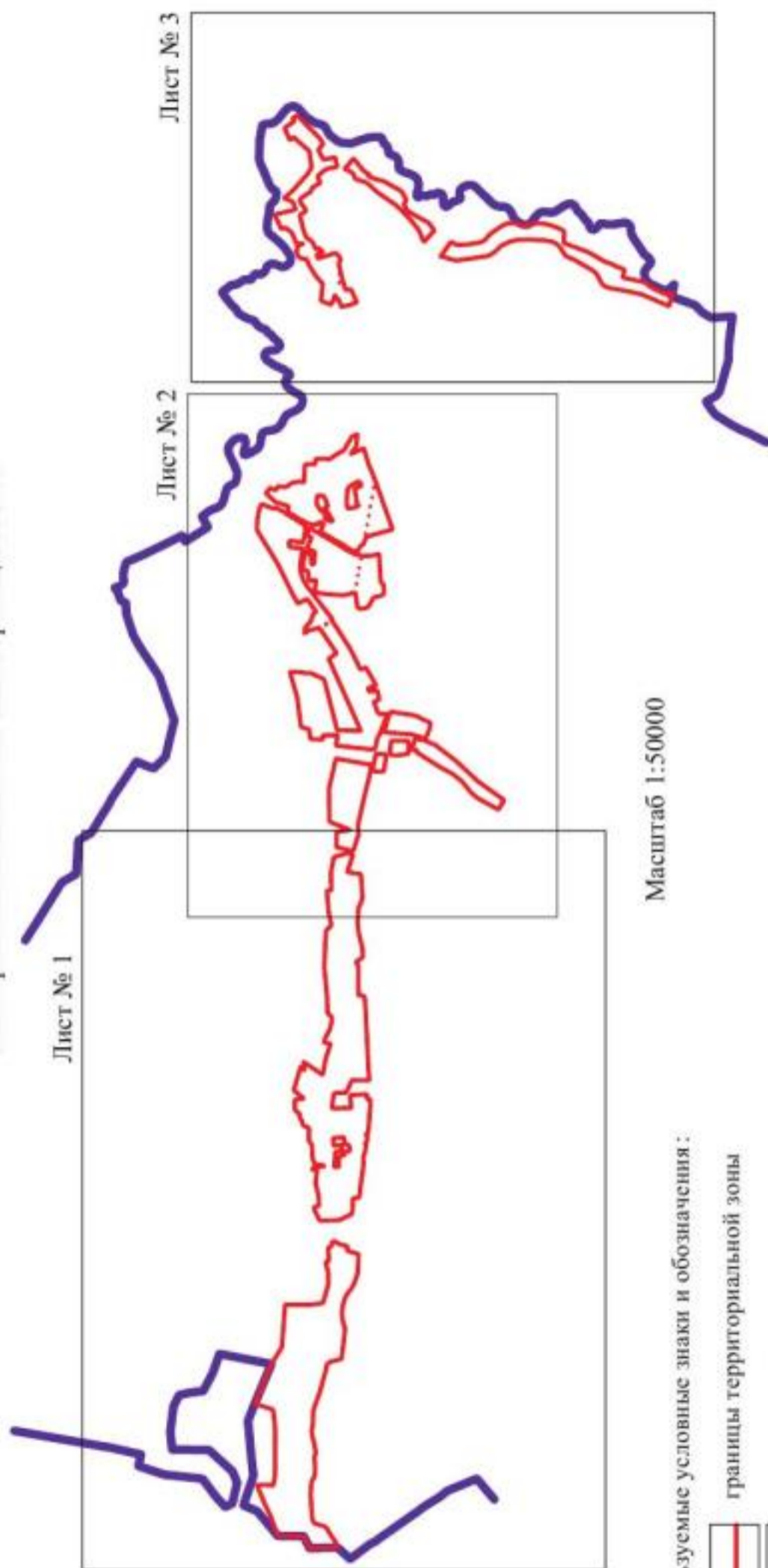
3. Сведения о характерных точках части (частей) границы объекта

Обозначение характерных точек части границы	Координаты, м		Метод определения координат характерной точки	Средняя квадратическая погрешность положения характерной точки (Mt), м	Описание обозначения точки на местности (при наличии)
	X	Y			
1	2	3	4	5	6
Часть №					
-	-	-	-	-	-

Раздел 4



План границ объекта

Схема расположения листов плана границ объекта



Масштаб 1:50000

Используемые условные знаки и обозначения :

-  границы территориальной зоны
-  границы муниципального образования

Лист № 1

область и номер листа плана границ объекта

Заместитель руководителя БУВО «Нормативно-проектный центр»

Подпись

А.В. Ромашов

Дата « 31 » марта 2021 г.

Место для оттиска печати (при наличии) лица, составившего описание местоположения границ объекта





Page 1 of 1

Red Line	Proposed Boundary
Purple Line	Current Boundary

Page 1 of 1

План-схема участка
Лист № 2



- 1.1.1. Объекты, подлежащие сносу и ликвидации
- 1.1.2. Объекты, подлежащие сносу
- 1.1.3. Объекты, подлежащие сносу с частичным сохранением
- 1.1.4. Объекты, подлежащие сносу с частичным сохранением

Масштаб 1:2000

Министерство природных ресурсов и
охраны окружающей среды
Республики Беларусь
Минск, ул. Дзержинского, 25
201141



Масштаб 1:5000

- Исключительные участки земли в собственности:
-  граница территориальной зоны
 -  граница муниципитетского образования
 -  структурная линия границ территориальной зоны

Заказчик: администрация МО «Истринский районный округ»
 Истринский районный округ, Истра, Дача № 11, «Истра» 2011 г.
 М.С. [Signature] [Seal] [Signature], заместитель главы администрации районного округа



ОПИСАНИЕ МЕСТОПОЛОЖЕНИЯ ГРАНИЦ

Общественно-деловая зона села Глазово – ОД/1

(наименование объекта, местоположение границ которого описано
(далее - объект))

Раздел 1

Сведения об объекте		
№ п/п	Характеристики объекта	Описание характеристик
1	2	3
1	Местоположение объекта	Воронежская область, Нижнедевицкий муниципальный район, Норово-Ротаевское сельское поселение, село Глазово
2	Площадь объекта \pm величина погрешности определения площади ($P \pm \text{Дельта } P$)	46084 +/- 3757 м ²
3	Иные характеристики объекта	-

Сведения о местоположении границ объекта					
1. Система координат: МСК - 36, зона 1					
2. Сведения о характерных точках границ объекта					
Обозначение характерных точек границ	Координаты, м		Метод определения координат характерной точки	Средняя квадратическая погрешность положения характерной точки (Mt), м	Описание обозначения точки на местности (при наличии)
	X	Y			
1	2	3	4	5	6
1	495353.57	1247869.73	Картометрический	5.00	-
2	495353.17	1247891.24	Картометрический	5.00	-
3	495352.78	1247929.97	Картометрический	5.00	-
4	495337.97	1247931.49	Картометрический	5.00	-
5	495327.50	1247932.41	Картометрический	5.00	-
6	495323.26	1247932.79	Картометрический	5.00	-
7	495311.16	1247936.03	Картометрический	5.00	-
8	495307.53	1247927.29	Картометрический	5.00	-
9	495302.36	1247927.69	Картометрический	5.00	-
10	495276.07	1247929.00	Картометрический	5.00	-
11	495274.88	1247918.89	Картометрический	5.00	-
12	495279.11	1247918.10	Картометрический	5.00	-
13	495276.77	1247906.54	Картометрический	5.00	-
14	495298.78	1247901.37	Картометрический	5.00	-
15	495298.06	1247895.64	Картометрический	5.00	-
16	495322.96	1247892.66	Картометрический	5.00	-
17	495322.13	1247809.19	Картометрический	5.00	-
18	495359.19	1247809.21	Картометрический	5.00	-
1	495353.57	1247869.73	Картометрический	5.00	-
19	495362.32	1248399.29	Картометрический	5.00	-
20	495347.18	1248404.25	Картометрический	5.00	-
21	495305.46	1248405.73	Картометрический	5.00	-
22	495262.67	1248407.14	Картометрический	5.00	-
23	495216.45	1248506.76	Картометрический	5.00	-
24	495159.10	1248504.89	Картометрический	5.00	-
25	495156.35	1248390.34	Картометрический	5.00	-
26	495229.90	1248384.97	Картометрический	5.00	-
27	495231.62	1248372.61	Картометрический	5.00	-
28	495220.99	1248283.90	Картометрический	5.00	-
29	495282.78	1248282.48	Картометрический	5.00	-
30	495300.55	1248282.10	Картометрический	5.00	-
31	495317.96	1248282.14	Картометрический	5.00	-
32	495322.65	1248280.89	Картометрический	5.00	-
33	495363.17	1248278.75	Картометрический	5.00	-

1	2	3	4	5	6
34	495375.94	1248278.32	Картометрический	5.00	-
35	495373.77	1248319.60	Картометрический	5.00	-
36	495365.96	1248319.52	Картометрический	5.00	-
37	495326.75	1248321.39	Картометрический	5.00	-
38	495326.66	1248323.53	Картометрический	5.00	-
39	495326.19	1248346.35	Картометрический	5.00	-
40	495325.44	1248363.88	Картометрический	5.00	-
41	495361.93	1248368.09	Картометрический	5.00	-
42	495366.88	1248368.82	Картометрический	5.00	-
19	495362.32	1248399.29	Картометрический	5.00	-
43	494957.77	1251675.10	Картометрический	5.00	-
44	494938.59	1251648.16	Картометрический	5.00	-
45	494960.96	1251634.60	Картометрический	5.00	-
46	494979.09	1251662.33	Картометрический	5.00	-
43	494957.77	1251675.10	Картометрический	5.00	-
47	495493.40	1252966.25	Картометрический	5.00	-
48	495478.91	1252958.00	Картометрический	5.00	-
49	495484.17	1252946.58	Картометрический	5.00	-
50	495498.84	1252955.46	Картометрический	5.00	-
47	495493.40	1252966.25	Картометрический	5.00	-
51	495259.54	1253136.78	Картометрический	5.00	-
52	495256.61	1253203.45	Картометрический	5.00	-
53	495252.42	1253259.09	Картометрический	5.00	-
54	495220.49	1253292.17	Картометрический	5.00	-
55	495202.30	1253300.92	Картометрический	5.00	-
56	495188.90	1253308.34	Картометрический	5.00	-
57	495168.22	1253316.95	Картометрический	5.00	-
58	495160.67	1253320.40	Картометрический	5.00	-
59	495152.35	1253309.50	Картометрический	5.00	-
60	495141.03	1253284.21	Картометрический	5.00	-
61	495160.17	1253276.31	Картометрический	5.00	-
62	495169.04	1253272.52	Картометрический	5.00	-
63	495187.52	1253265.05	Картометрический	5.00	-
64	495195.80	1253262.31	Картометрический	5.00	-
65	495187.11	1253212.75	Картометрический	5.00	-
66	495177.96	1253151.52	Аналитический	0.10	-
67	495177.21	1253138.11	Аналитический	0.10	-
68	495175.95	1253128.07	Аналитический	0.10	-
69	495174.22	1253116.57	Картометрический	5.00	-
70	495228.49	1253104.82	Картометрический	5.00	-
71	495250.02	1253100.47	Картометрический	5.00	-
51	495259.54	1253136.78	Картометрический	5.00	-

3. Сведения о характерных точках части (частей) границы объекта					
Обозначение характерных точек части границы	Координаты, м		Метод определения координат характерной точки	Средняя квадратическая погрешность положения характерной точки (Mt), м	Описание обозначения точки на местности (при наличии)
	X	Y			
1	2	3	4	5	6
Часть №					
-	-	-	-	-	-



Figure 1



Figure 2



Figure 3

ОПИСАНИЕ МЕСТОПОЛОЖЕНИЯ ГРАНИЦ

Производственная зона села Глазово – П1/1

(наименование объекта, местоположение границ которого описано
(далее - объект))

Раздел 1

Сведения об объекте		
№ п/п	Характеристики объекта	Описание характеристик
1	2	3
1	Местоположение объекта	Воронежская область, Нижнедевицкий муниципальный район, Норово-Ротаевское сельское поселение, село Глазово
2	Площадь объекта \pm величина погрешности определения площади ($P \pm \Delta P$)	7711 +/- 1537 м ²
3	Иные характеристики объекта	-

Сведения о местоположении границ объекта					
1. Система координат: МСК - 36, зона 1					
2. Сведения о характерных точках границ объекта					
Обозначение характерных точек границ	Координаты, м		Метод определения координат характерной точки	Средняя квадратическая погрешность положения характерной точки (Mt), м	Описание обозначения точки на местности (при наличии)
	X	Y			
1	2	3	4	5	6
1	495368.96	1248039.39	Картометрический	5.00	-
2	495282.17	1248047.92	Картометрический	5.00	-
3	495280.86	1248031.11	Картометрический	5.00	-
4	495277.36	1247988.34	Картометрический	5.00	-
5	495300.08	1247984.24	Картометрический	5.00	-
6	495363.86	1247978.77	Картометрический	5.00	-
1	495368.96	1248039.39	Картометрический	5.00	-
7	495207.26	1250348.58	Картометрический	5.00	-
8	495176.39	1250444.83	Картометрический	5.00	-
9	495171.53	1250444.02	Картометрический	5.00	-
10	495167.83	1250442.24	Картометрический	5.00	-
11	495167.03	1250395.30	Картометрический	5.00	-
12	495163.04	1250351.52	Картометрический	5.00	-
7	495207.26	1250348.58	Картометрический	5.00	-
3. Сведения о характерных точках части (частей) границы объекта					
Обозначение характерных точек части границы	Координаты, м		Метод определения координат характерной точки	Средняя квадратическая погрешность положения характерной точки (Mt), м	Описание обозначения точки на местности (при наличии)
	X	Y			
1	2	3	4	5	6
Часть №					
-	-	-	-	-	-

Рисунок 4
План границ области



- Исключительные условные знаки и обозначения:
- границы территориальной зоны
 - характеристика точек границ территориальной зоны

Масштаб 1:5000

Заместитель руководителя БУИСО Чернышевский-проектный центр
 Подпись: *А.В. Романов* Дата: « 31 » марта 2021 г.
 Место для оттиска печати: *А.В. Романов* для составления плана территории территориальной зоны

ОПИСАНИЕ МЕСТОПОЛОЖЕНИЯ ГРАНИЦ

Зона улиц, дорог, инженерной и транспортной инфраструктуры села Глазово – ИТ1/1

(наименование объекта, местоположение границ которого описано
(далее - объект)

Раздел 1

Сведения об объекте		
№ п/п	Характеристики объекта	Описание характеристик
1	2	3
1	Местоположение объекта	Воронежская область, Нижнедевицкий муниципальный район, Норово-Ротаевское сельское поселение, село Глазово
2	Площадь объекта \pm величина погрешности определения площади ($P \pm \text{Дельта } P$)	104931 +/- 5669 м ²
3	Иные характеристики объекта	-

Сведения о местоположении границ объекта					
1. Система координат: МСК - 36, зона 1					
2. Сведения о характерных точках границ объекта					
Обозначение характерных точек границ	Координаты, м		Метод определения координат характерной точки	Средняя квадратическая погрешность положения характерной точки (Mt), м	Описание обозначения точки на местности (при наличии)
	X	Y			
1	2	3	4	5	6
1	495515.57	1247315.67	Картометрический	5.00	-
2	495457.90	1247306.11	Картометрический	5.00	-
3	495427.70	1247306.51	Картометрический	5.00	-
4	495425.33	1247309.79	Картометрический	5.00	-
5	495422.99	1247319.97	Картометрический	5.00	-
6	495410.29	1247320.12	Картометрический	5.00	-
7	495407.40	1247314.36	Картометрический	5.00	-
8	495398.92	1247312.70	Картометрический	5.00	-
9	495347.47	1247324.68	Картометрический	5.00	-
10	495318.52	1247336.10	Картометрический	5.00	-
11	495281.83	1247358.12	Картометрический	5.00	-
12	495250.64	1247384.16	Картометрический	5.00	-
13	495230.84	1247403.37	Картометрический	5.00	-
14	495212.74	1247424.60	Картометрический	5.00	-
15	495182.01	1247477.60	Картометрический	5.00	-
16	495167.87	1247512.94	Картометрический	5.00	-
17	495159.56	1247560.95	Картометрический	5.00	-
18	495156.30	1247579.29	Картометрический	5.00	-
19	495150.63	1247631.85	Картометрический	5.00	-
20	495132.17	1247764.58	Картометрический	5.00	-
21	495125.93	1247807.23	Картометрический	5.00	-
22	495123.36	1247844.77	Картометрический	5.00	-
23	495126.93	1247872.18	Картометрический	5.00	-
24	495125.81	1247892.01	Картометрический	5.00	-
25	495114.45	1247915.63	Картометрический	5.00	-
26	495102.84	1247984.41	Картометрический	5.00	-
27	495103.55	1247989.97	Картометрический	5.00	-
28	495112.10	1247993.19	Картометрический	5.00	-
29	495112.21	1248000.41	Картометрический	5.00	-
30	495102.12	1248002.35	Картометрический	5.00	-
31	495097.38	1248007.95	Картометрический	5.00	-
32	495095.19	1248026.58	Картометрический	5.00	-
33	495094.37	1248035.71	Картометрический	5.00	-
34	495091.10	1248060.49	Картометрический	5.00	-
35	495099.13	1248062.65	Картометрический	5.00	-

1	2	3	4	5	6
36	495104.47	1248062.63	Картометрический	5.00	-
37	495104.09	1248073.05	Картометрический	5.00	-
38	495094.20	1248073.62	Картометрический	5.00	-
39	495091.56	1248074.81	Картометрический	5.00	-
40	495090.50	1248075.99	Картометрический	5.00	-
41	495082.33	1248138.49	Картометрический	5.00	-
42	495077.02	1248201.16	Картометрический	5.00	-
43	495077.46	1248231.68	Картометрический	5.00	-
44	495073.44	1248248.93	Картометрический	5.00	-
45	495068.80	1248289.59	Картометрический	5.00	-
46	495069.98	1248355.94	Картометрический	5.00	-
47	495095.61	1248354.32	Картометрический	5.00	-
48	495097.22	1248393.36	Картометрический	5.00	-
49	495084.16	1248394.17	Картометрический	5.00	-
50	495084.47	1248410.50	Картометрический	5.00	-
51	495073.96	1248418.30	Картометрический	5.00	-
52	495076.76	1248491.41	Картометрический	5.00	-
53	495077.71	1248504.67	Картометрический	5.00	-
54	495083.11	1248583.00	Картометрический	5.00	-
55	495087.40	1248661.16	Картометрический	5.00	-
56	495094.05	1248809.07	Картометрический	5.00	-
57	495107.14	1249055.04	Картометрический	5.00	-
58	495112.56	1249161.47	Картометрический	5.00	-
59	495115.06	1249174.32	Картометрический	5.00	-
60	495124.00	1249177.62	Картометрический	5.00	-
61	495123.88	1249187.58	Картометрический	5.00	-
62	495115.91	1249191.46	Картометрический	5.00	-
63	495117.80	1249246.37	Картометрический	5.00	-
64	495120.75	1249304.45	Картометрический	5.00	-
65	495123.18	1249341.01	Картометрический	5.00	-
66	495125.68	1249382.86	Картометрический	5.00	-
67	495128.64	1249463.56	Картометрический	5.00	-
68	495130.75	1249471.94	Картометрический	5.00	-
69	495141.87	1249471.15	Картометрический	5.00	-
70	495144.90	1249485.38	Картометрический	5.00	-
71	495133.09	1249490.49	Картометрический	5.00	-
72	495130.12	1249496.19	Картометрический	5.00	-
73	495129.27	1249534.72	Картометрический	5.00	-
74	495131.48	1249564.17	Картометрический	5.00	-
75	495135.94	1249598.66	Картометрический	5.00	-
76	495141.47	1249712.86	Картометрический	5.00	-
77	495125.58	1249483.87	Картометрический	5.00	-
78	495124.54	1249460.94	Картометрический	5.00	-
79	495124.02	1249449.59	Картометрический	5.00	-
80	495122.77	1249422.18	Картометрический	5.00	-
81	495105.85	1249148.11	Картометрический	5.00	-
82	495105.37	1249140.43	Картометрический	5.00	-
83	495104.86	1249132.16	Картометрический	5.00	-

1	2	3	4	5	6
84	495104.27	1249122.62	Картометрический	5.00	-
85	495100.04	1249020.18	Картометрический	5.00	-
86	495092.62	1248840.26	Картометрический	5.00	-
87	495069.08	1248381.30	Картометрический	5.00	-
88	495067.31	1248346.67	Картометрический	5.00	-
89	495067.05	1248341.65	Картометрический	5.00	-
90	495060.63	1248335.39	Картометрический	5.00	-
91	495048.04	1248323.10	Картометрический	5.00	-
92	495041.02	1248275.04	Картометрический	5.00	-
93	495042.26	1248258.45	Картометрический	5.00	-
94	495046.14	1248250.97	Картометрический	5.00	-
95	495051.22	1248213.68	Картометрический	5.00	-
96	495057.48	1248170.64	Картометрический	5.00	-
97	495064.11	1248118.79	Картометрический	5.00	-
98	495072.18	1248058.84	Картометрический	5.00	-
99	495077.46	1248007.33	Картометрический	5.00	-
100	495082.26	1247972.20	Картометрический	5.00	-
101	495085.43	1247949.09	Картометрический	5.00	-
102	495087.90	1247908.22	Картометрический	5.00	-
103	495085.04	1247877.27	Картометрический	5.00	-
104	495094.30	1247847.28	Картометрический	5.00	-
105	495101.64	1247813.96	Картометрический	5.00	-
106	495134.94	1247585.71	Картометрический	5.00	-
107	495141.36	1247543.62	Картометрический	5.00	-
108	495146.34	1247513.41	Картометрический	5.00	-
109	495154.38	1247485.62	Картометрический	5.00	-
110	495167.23	1247460.40	Картометрический	5.00	-
111	495208.55	1247384.46	Картометрический	5.00	-
112	495240.67	1247356.62	Картометрический	5.00	-
113	495278.08	1247331.42	Картометрический	5.00	-
114	495308.06	1247314.91	Картометрический	5.00	-
115	495340.51	1247304.48	Картометрический	5.00	-
116	495394.44	1247291.99	Картометрический	5.00	-
117	495391.72	1247278.02	Картометрический	5.00	-
118	495405.71	1247271.45	Картометрический	5.00	-
119	495413.77	1247276.39	Картометрический	5.00	-
120	495515.68	1247278.02	Картометрический	5.00	-
121	495524.35	1247282.57	Картометрический	5.00	-
122	495526.05	1247292.50	Картометрический	5.00	-
123	495525.53	1247303.63	Картометрический	5.00	-
124	495522.57	1247314.23	Картометрический	5.00	-
1	495515.57	1247315.67	Картометрический	5.00	-
125	495176.04	1250457.11	Картометрический	5.00	-
126	495171.87	1250457.92	Картометрический	5.00	-
127	495166.66	1250459.25	Картометрический	5.00	-
128	495164.03	1250478.50	Картометрический	5.00	-
129	495156.66	1250375.05	Картометрический	5.00	-

1	2	3	4	5	6
130	495141.92	1250143.19	Картометрический	5.00	-
131	495140.19	1250115.90	Картометрический	5.00	-
132	495138.87	1250082.60	Картометрический	5.00	-
133	495138.17	1250065.09	Картометрический	5.00	-
134	495133.66	1250000.00	Картометрический	5.00	-
135	495131.02	1249963.65	Картометрический	5.00	-
136	495118.46	1249841.15	Картометрический	5.00	-
137	495125.33	1249836.46	Картометрический	5.00	-
138	495132.05	1249831.86	Картометрический	5.00	-
139	495130.93	1249842.11	Картометрический	5.00	-
140	495125.81	1249902.68	Картометрический	5.00	-
141	495128.26	1249932.11	Картометрический	5.00	-
142	495129.35	1249942.28	Картометрический	5.00	-
143	495139.69	1249945.15	Картометрический	5.00	-
144	495140.46	1249955.17	Картометрический	5.00	-
145	495131.90	1249958.95	Картометрический	5.00	-
146	495145.06	1250163.45	Картометрический	5.00	-
147	495159.66	1250315.33	Картометрический	5.00	-
148	495163.04	1250351.52	Картометрический	5.00	-
149	495167.03	1250395.30	Картометрический	5.00	-
150	495167.83	1250442.24	Картометрический	5.00	-
151	495171.53	1250444.02	Картометрический	5.00	-
152	495176.39	1250444.83	Картометрический	5.00	-
125	495176.04	1250457.11	Картометрический	5.00	-
153	495914.69	1253204.70	Картометрический	5.00	-
154	495884.35	1253176.67	Картометрический	5.00	-
155	495864.68	1253160.49	Картометрический	5.00	-
156	495845.54	1253144.78	Картометрический	5.00	-
157	495830.54	1253134.56	Картометрический	5.00	-
158	495822.37	1253129.44	Картометрический	5.00	-
159	495799.73	1253115.49	Картометрический	5.00	-
160	495776.77	1253102.25	Картометрический	5.00	-
161	495753.58	1253088.03	Картометрический	5.00	-
162	495733.67	1253076.59	Картометрический	5.00	-
163	495709.88	1253059.81	Картометрический	5.00	-
164	495663.03	1253032.60	Картометрический	5.00	-
165	495641.74	1253018.34	Картометрический	5.00	-
166	495624.72	1253008.15	Картометрический	5.00	-
167	495621.85	1253007.07	Картометрический	5.00	-
168	495620.06	1253010.57	Картометрический	5.00	-
169	495614.14	1253007.07	Картометрический	5.00	-
170	495614.67	1253004.38	Картометрический	5.00	-
171	495612.61	1253000.88	Картометрический	5.00	-
172	495587.70	1252986.09	Картометрический	5.00	-
173	495582.08	1252988.52	Картометрический	5.00	-
174	495571.88	1252982.06	Картометрический	5.00	-
175	495570.46	1252975.99	Картометрический	5.00	-

1	2	3	4	5	6
176	495548.34	1252963.40	Картометрический	5.00	-
177	495485.59	1252925.80	Картометрический	5.00	-
178	495471.04	1252917.06	Картометрический	5.00	-
179	495451.03	1252904.60	Картометрический	5.00	-
180	495392.08	1252870.23	Картометрический	5.00	-
181	495355.80	1252850.21	Картометрический	5.00	-
182	495334.11	1252836.91	Картометрический	5.00	-
183	495297.35	1252813.96	Картометрический	5.00	-
184	495293.49	1252814.14	Картометрический	5.00	-
185	495290.98	1252816.92	Картометрический	5.00	-
186	495283.44	1252812.79	Картометрический	5.00	-
187	495284.51	1252808.58	Картометрический	5.00	-
188	495283.35	1252805.17	Картометрический	5.00	-
189	495262.37	1252792.27	Картометрический	5.00	-
190	495235.04	1252776.09	Картометрический	5.00	-
191	495214.77	1252765.58	Картометрический	5.00	-
192	495197.62	1252757.58	Картометрический	5.00	-
193	495190.83	1252754.81	Картометрический	5.00	-
194	495179.56	1252750.86	Картометрический	5.00	-
195	495165.64	1252746.74	Картометрический	5.00	-
196	495151.52	1252743.59	Картометрический	5.00	-
197	495131.39	1252740.92	Картометрический	5.00	-
198	495114.84	1252739.20	Картометрический	5.00	-
199	495097.67	1252738.47	Картометрический	5.00	-
200	495082.95	1252739.38	Картометрический	5.00	-
201	495063.85	1252741.46	Картометрический	5.00	-
202	495046.29	1252744.87	Картометрический	5.00	-
203	495015.39	1252752.26	Картометрический	5.00	-
204	494988.64	1252757.98	Картометрический	5.00	-
205	494950.42	1252771.94	Картометрический	5.00	-
206	494918.88	1252784.70	Картометрический	5.00	-
207	494875.25	1252803.41	Картометрический	5.00	-
208	494865.04	1252807.53	Картометрический	5.00	-
209	494863.72	1252810.63	Картометрический	5.00	-
210	494864.33	1252815.03	Картометрический	5.00	-
211	494851.91	1252820.76	Картометрический	5.00	-
212	494846.64	1252805.49	Картометрический	5.00	-
213	494998.60	1252745.03	Картометрический	5.00	-
214	494998.72	1252737.30	Картометрический	5.00	-
215	495042.49	1252727.27	Картометрический	5.00	-
216	495061.17	1252723.66	Картометрический	5.00	-
217	495081.42	1252721.46	Картометрический	5.00	-
218	495097.48	1252720.43	Картометрический	5.00	-
219	495116.16	1252721.24	Картометрический	5.00	-
220	495133.51	1252723.04	Картометрический	5.00	-
221	495154.68	1252725.83	Картометрический	5.00	-
222	495170.16	1252729.30	Картометрический	5.00	-
223	495185.08	1252733.74	Картометрический	5.00	-

1	2	3	4	5	6
224	495197.19	1252737.97	Картометрический	5.00	-
225	495204.82	1252741.06	Картометрический	5.00	-
226	495222.73	1252749.42	Картометрический	5.00	-
227	495243.76	1252760.33	Картометрический	5.00	-
228	495271.74	1252776.88	Картометрический	5.00	-
229	495295.61	1252791.76	Картометрический	5.00	-
230	495349.84	1252825.97	Картометрический	5.00	-
231	495400.57	1252855.32	Картометрический	5.00	-
232	495459.38	1252890.18	Картометрический	5.00	-
233	495494.67	1252910.24	Картометрический	5.00	-
234	495553.16	1252941.30	Картометрический	5.00	-
235	495566.02	1252938.46	Картометрический	5.00	-
236	495571.43	1252929.16	Картометрический	5.00	-
237	495576.80	1252886.06	Картометрический	5.00	-
238	495581.97	1252845.72	Картометрический	5.00	-
239	495589.30	1252777.79	Картометрический	5.00	-
240	495593.25	1252753.52	Картометрический	5.00	-
241	495608.39	1252660.85	Картометрический	5.00	-
242	495610.98	1252632.33	Картометрический	5.00	-
243	495608.85	1252607.49	Картометрический	5.00	-
244	495603.18	1252575.72	Картометрический	5.00	-
245	495589.55	1252543.17	Картометрический	5.00	-
246	495571.21	1252508.03	Картометрический	5.00	-
247	495552.82	1252476.44	Картометрический	5.00	-
248	495531.53	1252447.67	Картометрический	5.00	-
249	495517.85	1252430.33	Картометрический	5.00	-
250	495524.95	1252431.72	Картометрический	5.00	-
251	495432.81	1252314.14	Картометрический	5.00	-
252	495421.81	1252299.82	Картометрический	5.00	-
253	495357.69	1252216.36	Картометрический	5.00	-
254	495280.04	1252116.67	Картометрический	5.00	-
255	495213.20	1252030.32	Картометрический	5.00	-
256	495139.37	1251937.43	Картометрический	5.00	-
257	495084.00	1251867.77	Картометрический	5.00	-
258	494942.05	1251683.00	Картометрический	5.00	-
259	494920.38	1251644.90	Картометрический	5.00	-
260	494915.28	1251630.93	Картометрический	5.00	-
261	494905.06	1251604.26	Картометрический	5.00	-
262	494898.01	1251573.77	Картометрический	5.00	-
263	494899.16	1251525.50	Картометрический	5.00	-
264	494901.03	1251508.35	Картометрический	5.00	-
265	494897.03	1251496.58	Картометрический	5.00	-
266	494899.16	1251493.28	Картометрический	5.00	-
267	494901.88	1251481.79	Картометрический	5.00	-
268	494893.18	1251478.07	Картометрический	5.00	-
269	494895.26	1251467.53	Картометрический	5.00	-
270	494903.87	1251466.64	Картометрический	5.00	-
271	494907.61	1251465.10	Картометрический	5.00	-

1	2	3	4	5	6
272	494930.37	1251402.88	Картометрический	5.00	-
273	494939.67	1251370.50	Картометрический	5.00	-
274	494961.18	1251304.27	Картометрический	5.00	-
275	494979.93	1251264.63	Картометрический	5.00	-
276	494995.96	1251221.73	Картометрический	5.00	-
277	495018.85	1251149.54	Картометрический	5.00	-
278	495024.06	1251130.48	Картометрический	5.00	-
279	495038.22	1251059.68	Картометрический	5.00	-
280	495055.57	1250993.80	Картометрический	5.00	-
281	495064.77	1250994.71	Картометрический	5.00	-
282	495078.40	1250938.46	Картометрический	5.00	-
283	495060.37	1251042.44	Картометрический	5.00	-
284	495055.78	1251068.56	Картометрический	5.00	-
285	495040.03	1251145.63	Картометрический	5.00	-
286	495040.58	1251149.88	Картометрический	5.00	-
287	495043.35	1251152.37	Картометрический	5.00	-
288	495049.82	1251155.37	Картометрический	5.00	-
289	495048.74	1251164.46	Картометрический	5.00	-
290	495036.42	1251166.46	Картометрический	5.00	-
291	495033.23	1251167.89	Картометрический	5.00	-
292	495016.67	1251229.26	Картометрический	5.00	-
293	495018.42	1251243.80	Картометрический	5.00	-
294	495009.63	1251266.93	Картометрический	5.00	-
295	495000.23	1251271.34	Картометрический	5.00	-
296	494997.27	1251274.85	Картометрический	5.00	-
297	494986.29	1251310.74	Картометрический	5.00	-
298	494958.52	1251379.11	Картометрический	5.00	-
299	494946.85	1251412.34	Картометрический	5.00	-
300	494934.81	1251451.28	Картометрический	5.00	-
301	494922.71	1251485.55	Картометрический	5.00	-
302	494917.10	1251520.09	Картометрический	5.00	-
303	494917.99	1251573.98	Картометрический	5.00	-
304	494925.07	1251612.92	Картометрический	5.00	-
305	494938.59	1251648.16	Картометрический	5.00	-
306	494957.77	1251675.10	Картометрический	5.00	-
307	494982.86	1251710.35	Картометрический	5.00	-
308	495035.38	1251777.54	Картометрический	5.00	-
309	495214.19	1252007.76	Картометрический	5.00	-
310	495216.30	1252010.44	Картометрический	5.00	-
311	495219.35	1252010.34	Картометрический	5.00	-
312	495234.38	1252002.29	Картометрический	5.00	-
313	495240.73	1252012.63	Картометрический	5.00	-
314	495230.02	1252022.05	Картометрический	5.00	-
315	495229.87	1252025.60	Картометрический	5.00	-
316	495252.48	1252058.33	Картометрический	5.00	-
317	495286.06	1252101.99	Картометрический	5.00	-
318	495358.68	1252195.19	Картометрический	5.00	-
319	495363.85	1252196.85	Картометрический	5.00	-

1	2	3	4	5	6
320	495373.96	1252195.45	Картометрический	5.00	-
321	495381.26	1252205.88	Картометрический	5.00	-
322	495376.28	1252210.39	Картометрический	5.00	-
323	495373.96	1252214.83	Картометрический	5.00	-
324	495402.48	1252249.98	Картометрический	5.00	-
325	495474.96	1252343.49	Картометрический	5.00	-
326	495545.35	1252436.18	Картометрический	5.00	-
327	495571.17	1252468.56	Картометрический	5.00	-
328	495589.45	1252497.85	Картометрический	5.00	-
329	495608.85	1252530.53	Картометрический	5.00	-
330	495623.57	1252572.33	Картометрический	5.00	-
331	495631.33	1252603.68	Картометрический	5.00	-
332	495633.14	1252634.50	Картометрический	5.00	-
333	495630.23	1252665.84	Картометрический	5.00	-
334	495614.54	1252782.69	Картометрический	5.00	-
335	495607.19	1252831.15	Картометрический	5.00	-
336	495603.86	1252849.97	Картометрический	5.00	-
337	495592.34	1252934.55	Картометрический	5.00	-
338	495591.04	1252955.48	Картометрический	5.00	-
339	495597.09	1252965.71	Картометрический	5.00	-
340	495640.80	1252996.88	Картометрический	5.00	-
341	495646.97	1252997.37	Картометрический	5.00	-
342	495661.33	1253006.11	Картометрический	5.00	-
343	495665.00	1253012.26	Картометрический	5.00	-
344	495672.56	1253017.32	Картометрический	5.00	-
345	495719.60	1253044.65	Картометрический	5.00	-
346	495743.35	1253061.39	Картометрический	5.00	-
347	495762.78	1253072.55	Картометрический	5.00	-
348	495785.97	1253086.77	Картометрический	5.00	-
349	495808.96	1253100.01	Картометрический	5.00	-
350	495824.50	1253109.60	Картометрический	5.00	-
351	495827.92	1253108.64	Картометрический	5.00	-
352	495829.58	1253106.61	Картометрический	5.00	-
353	495835.77	1253109.84	Картометрический	5.00	-
354	495833.91	1253113.89	Картометрический	5.00	-
355	495835.74	1253117.24	Картометрический	5.00	-
356	495856.28	1253130.31	Картометрический	5.00	-
357	495876.12	1253146.57	Картометрический	5.00	-
358	495896.19	1253163.11	Картометрический	5.00	-
359	495922.46	1253187.24	Картометрический	5.00	-
360	495919.67	1253192.61	Картометрический	5.00	-
153	495914.69	1253204.70	Картометрический	5.00	-


3. Сведения о характерных точках части (частей) границы объекта					
Обозначение характерных точек части границы	Координаты, м		Метод определения координат характерной точки	Средняя квадратическая погрешность положения характерной точки (Mt), м	Описание обозначения точки на местности (при наличии)
	X	Y			
1	2	3	4	5	6
Часть №					
-	-	-	-	-	-

Раздел 4

План границ объекта

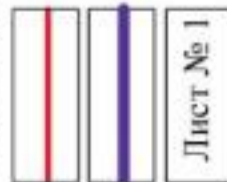
Схема расположения листов плана границ объекта

Лист № 1



Лист № 2

Используемые условные знаки и обозначения:



границы территориальной зоны

границы муниципального образования

область и номер листа плана границ объекта

Масштаб 1:25000

Заместитель руководителя БУВО «Нормативно-проектный центр»

Подпись

А. В. Ромашов Дата « 31 » марта 2021 г.

Место для оттиска печати (при наличии) лица, составившего описание местоположения границ объекта



Топографический
план № 1



Масштаб: 1:5000

граница территории в собственности
 граница территории в пользовании
 граница территории в государственной собственности

Министерство природных ресурсов и экологии
 Российской Федерации
 Федеральное государственное учреждение
 «Всероссийский научно-исследовательский институт
 геодезии, картографии и кадастра»

План границ общества
Лист № 2



- Исходные условия: левая и правая стороны:
- граница территориальной зоны
 - характеристика точки граница территориальной зоны

Масштаб 1:5000

Заместитель руководителя БУ «О» Нормативно-проектный центр
 Подпись: *С.В. Романов* Дата: 21 марта 2021 г.
 Место для оттиска печати (для подлинности, составленного в соответствии с требованиями законодательства)

ОПИСАНИЕ МЕСТОПОЛОЖЕНИЯ ГРАНИЦ

Зона сельскохозяйственного использования в границах населенного пункта
села Глазово – СХ1/1

(наименование объекта, местоположение границ которого описано
(далее - объект)

Раздел 1

Сведения об объекте		
№ п/п	Характеристики объекта	Описание характеристик
1	2	3
1	Местоположение объекта	Воронежская область, Нижнедевицкий муниципальный район, Норово-Ротаевское сельское поселение, село Глазово
2	Площадь объекта ± величина погрешности определения площади ($P \pm \Delta P$)	1012999 +/- 17613 м ²
3	Иные характеристики объекта	-

Сведения о местоположении границ объекта					
1. Система координат: МСК - 36, зона 1					
2. Сведения о характерных точках границ объекта					
Обозначение характерных точек границ	Координаты, м		Метод определения координат характерной точки	Средняя квадратическая погрешность положения характерной точки (Mt), м	Описание обозначения точки на местности (при наличии)
	X	Y			
1	2	3	4	5	6
1	495560.30	1247239.56	Картометрический	5.00	-
2	495552.62	1247255.42	Картометрический	5.00	-
3	495526.05	1247292.50	Картометрический	5.00	-
4	495524.35	1247282.57	Картометрический	5.00	-
5	495515.68	1247278.02	Картометрический	5.00	-
6	495413.77	1247276.39	Картометрический	5.00	-
7	495405.71	1247271.45	Картометрический	5.00	-
8	495391.72	1247278.02	Картометрический	5.00	-
9	495394.44	1247291.99	Картометрический	5.00	-
10	495340.51	1247304.48	Картометрический	5.00	-
11	495308.06	1247314.91	Картометрический	5.00	-
12	495278.08	1247331.42	Картометрический	5.00	-
13	495240.67	1247356.62	Картометрический	5.00	-
14	495208.55	1247384.46	Картометрический	5.00	-
15	495167.23	1247460.40	Картометрический	5.00	-
16	495154.38	1247485.62	Картометрический	5.00	-
17	495146.34	1247513.41	Картометрический	5.00	-
18	495141.36	1247543.62	Картометрический	5.00	-
19	495134.94	1247585.71	Картометрический	5.00	-
20	495101.64	1247813.96	Картометрический	5.00	-
21	495094.30	1247847.28	Картометрический	5.00	-
22	495085.04	1247877.27	Картометрический	5.00	-
23	495087.90	1247908.22	Картометрический	5.00	-
24	495085.43	1247949.09	Картометрический	5.00	-
25	495082.26	1247972.20	Картометрический	5.00	-
26	495077.46	1248007.33	Картометрический	5.00	-
27	495072.18	1248058.84	Картометрический	5.00	-
28	495064.11	1248118.79	Картометрический	5.00	-
29	495057.48	1248170.64	Картометрический	5.00	-
30	495051.22	1248213.68	Картометрический	5.00	-
31	495046.14	1248250.97	Картометрический	5.00	-
32	495042.26	1248258.45	Картометрический	5.00	-
33	495056.76	1248124.31	Картометрический	5.00	-
34	495061.76	1248058.60	Картометрический	5.00	-
35	495086.93	1247815.59	Картометрический	5.00	-

1	2	3	4	5	6
36	495119.67	1247547.74	Картометрический	5.00	-
37	495120.15	1247542.81	Картометрический	5.00	-
38	495104.70	1247492.19	Картометрический	5.00	-
39	495102.14	1247485.70	Картометрический	5.00	-
40	495096.72	1247467.91	Картометрический	5.00	-
41	495079.71	1247456.16	Картометрический	5.00	-
42	495058.96	1247453.87	Картометрический	5.00	-
43	495032.39	1247454.83	Картометрический	5.00	-
44	494924.07	1247368.68	Картометрический	5.00	-
45	494919.07	1247359.76	Картометрический	5.00	-
46	494919.12	1247350.22	Картометрический	5.00	-
47	494929.41	1247320.40	Картометрический	5.00	-
48	494908.48	1247298.68	Картометрический	5.00	-
49	494865.93	1247254.53	Картометрический	5.00	-
50	494850.35	1247227.02	Картометрический	5.00	-
51	494830.33	1247118.84	Картометрический	5.00	-
52	494867.91	1247172.35	Картометрический	5.00	-
53	494902.75	1247224.10	Картометрический	5.00	-
54	494968.66	1247235.21	Картометрический	5.00	-
55	494980.09	1247302.10	Картометрический	5.00	-
56	495174.50	1247332.75	Картометрический	5.00	-
57	495178.99	1247307.42	Картометрический	5.00	-
58	495237.83	1247308.20	Картометрический	5.00	-
59	495252.01	1247269.47	Картометрический	5.00	-
60	495329.37	1247285.78	Картометрический	5.00	-
61	495389.86	1247274.85	Картометрический	5.00	-
62	495356.00	1247212.54	Картометрический	5.00	-
63	495378.51	1247206.60	Картометрический	5.00	-
64	495381.31	1247167.12	Картометрический	5.00	-
65	495409.52	1247160.98	Картометрический	5.00	-
66	495400.29	1247054.01	Картометрический	5.00	-
67	495428.14	1247044.80	Картометрический	5.00	-
68	495452.72	1247146.10	Картометрический	5.00	-
69	495563.66	1247205.89	Картометрический	5.00	-
1	495560.30	1247239.56	Картометрический	5.00	-
70	495503.72	1247441.21	Картометрический	5.00	-
71	495498.31	1247420.38	Картометрический	5.00	-
72	495476.16	1247376.49	Картометрический	5.00	-
73	495318.99	1247380.87	Картометрический	5.00	-
74	495213.93	1247432.21	Картометрический	5.00	-
75	495209.96	1247490.20	Картометрический	5.00	-
76	495210.33	1247511.22	Картометрический	5.00	-
77	495209.77	1247557.36	Картометрический	5.00	-
78	495159.56	1247560.95	Картометрический	5.00	-
79	495167.87	1247512.94	Картометрический	5.00	-
80	495182.01	1247477.60	Картометрический	5.00	-
81	495212.74	1247424.60	Картометрический	5.00	-

1	2	3	4	5	6
82	495230.84	1247403.37	Картометрический	5.00	-
83	495250.64	1247384.16	Картометрический	5.00	-
84	495281.83	1247358.12	Картометрический	5.00	-
85	495318.52	1247336.10	Картометрический	5.00	-
86	495347.47	1247324.68	Картометрический	5.00	-
87	495398.92	1247312.70	Картометрический	5.00	-
88	495407.40	1247314.36	Картометрический	5.00	-
89	495410.29	1247320.12	Картометрический	5.00	-
90	495422.99	1247319.97	Картометрический	5.00	-
91	495425.33	1247309.79	Картометрический	5.00	-
92	495427.70	1247306.51	Картометрический	5.00	-
93	495457.90	1247306.11	Картометрический	5.00	-
94	495515.57	1247315.67	Картометрический	5.00	-
95	495522.57	1247314.23	Картометрический	5.00	-
96	495525.53	1247303.63	Картометрический	5.00	-
97	495518.57	1247458.19	Картометрический	5.00	-
70	495503.72	1247441.21	Картометрический	5.00	-
98	495636.92	1248237.33	Картометрический	5.00	-
99	495637.18	1248214.21	Картометрический	5.00	-
100	495614.73	1248167.82	Аналитический	0.10	-
101	495612.58	1248143.32	Аналитический	0.10	-
102	495564.50	1248124.93	Картометрический	5.00	-
103	495562.96	1248099.95	Картометрический	5.00	-
104	495563.64	1248048.75	Картометрический	5.00	-
105	495563.29	1248021.05	Картометрический	5.00	-
106	495539.18	1247986.94	Картометрический	5.00	-
107	495533.65	1247871.86	Картометрический	5.00	-
108	495510.20	1247831.25	Картометрический	5.00	-
109	495442.62	1247821.14	Картометрический	5.00	-
110	495442.00	1247814.24	Картометрический	5.00	-
111	495532.86	1247805.73	Картометрический	5.00	-
112	495533.74	1247786.92	Картометрический	5.00	-
113	495501.28	1247788.10	Картометрический	5.00	-
114	495499.05	1247773.98	Картометрический	5.00	-
115	495509.15	1247682.17	Аналитический	0.10	-
116	495505.71	1247656.61	Аналитический	0.10	-
117	495485.47	1247578.42	Картометрический	5.00	-
118	495481.31	1247496.79	Картометрический	5.00	-
119	495522.04	1247488.27	Картометрический	5.00	-
120	495541.18	1247594.22	Картометрический	5.00	-
121	495573.57	1247667.11	Картометрический	5.00	-
122	495628.86	1247740.34	Картометрический	5.00	-
123	495570.11	1247841.08	Картометрический	5.00	-
124	495587.79	1247970.09	Картометрический	5.00	-
125	495643.61	1248201.23	Картометрический	5.00	-
126	495674.29	1248261.19	Картометрический	5.00	-
98	495636.92	1248237.33	Картометрический	5.00	-

1	2	3	4	5	6
127	495300.08	1247984.24	Картометрический	5.00	-
128	495277.36	1247988.34	Картометрический	5.00	-
129	495263.87	1247995.00	Картометрический	5.00	-
130	495254.32	1247995.88	Картометрический	5.00	-
131	495252.40	1247983.56	Картометрический	5.00	-
132	495245.73	1247984.16	Картометрический	5.00	-
133	495239.33	1247985.05	Картометрический	5.00	-
134	495233.80	1247937.46	Картометрический	5.00	-
135	495276.07	1247929.00	Картометрический	5.00	-
136	495302.36	1247927.69	Картометрический	5.00	-
137	495307.53	1247927.29	Картометрический	5.00	-
138	495311.16	1247936.03	Картометрический	5.00	-
139	495311.17	1247936.56	Картометрический	5.00	-
140	495297.01	1247949.58	Картометрический	5.00	-
141	495299.11	1247972.32	Картометрический	5.00	-
127	495300.08	1247984.24	Картометрический	5.00	-
142	494726.00	1247077.90	Картометрический	5.00	-
143	494622.79	1247091.60	Картометрический	5.00	-
144	494566.54	1247087.45	Картометрический	5.00	-
145	494534.75	1247093.42	Картометрический	5.00	-
146	494529.82	1246960.71	Картометрический	5.00	-
147	494515.10	1246904.73	Картометрический	5.00	-
148	494497.00	1246855.11	Картометрический	5.00	-
149	494498.29	1246837.72	Картометрический	5.00	-
150	494514.77	1246831.37	Картометрический	5.00	-
151	494531.23	1246835.38	Картометрический	5.00	-
152	494595.38	1246850.97	Картометрический	5.00	-
153	494613.52	1246834.70	Картометрический	5.00	-
154	494629.50	1246805.54	Картометрический	5.00	-
155	494638.56	1246769.36	Картометрический	5.00	-
156	494675.19	1246822.96	Картометрический	5.00	-
142	494726.00	1247077.90	Картометрический	5.00	-
157	495632.06	1249602.39	Картометрический	5.00	-
158	495675.38	1249677.47	Картометрический	5.00	-
159	495735.97	1249743.11	Картометрический	5.00	-
160	495690.29	1249846.22	Картометрический	5.00	-
161	495687.26	1249853.07	Картометрический	5.00	-
162	495621.45	1250001.62	Картометрический	5.00	-
163	495533.32	1250156.58	Картометрический	5.00	-
164	495522.62	1250324.04	Картометрический	5.00	-
165	495515.12	1250497.50	Картометрический	5.00	-
166	495516.22	1250508.69	Картометрический	5.00	-
167	495397.63	1250501.88	Картометрический	5.00	-
168	495398.20	1250583.39	Картометрический	5.00	-
169	495232.23	1250519.54	Картометрический	5.00	-

1	2	3	4	5	6
170	495339.34	1250502.93	Картометрический	5.00	-
171	495341.00	1250379.09	Картометрический	5.00	-
172	495207.26	1250348.58	Картометрический	5.00	-
173	495163.04	1250351.52	Картометрический	5.00	-
174	495159.66	1250315.33	Картометрический	5.00	-
175	495145.06	1250163.45	Картометрический	5.00	-
176	495255.67	1250179.10	Картометрический	5.00	-
177	495209.49	1250319.89	Картометрический	5.00	-
178	495234.30	1250327.28	Картометрический	5.00	-
179	495258.13	1250329.83	Картометрический	5.00	-
180	495362.85	1250301.35	Картометрический	5.00	-
181	495385.28	1250170.16	Картометрический	5.00	-
182	495381.53	1250034.50	Картометрический	5.00	-
183	495418.81	1250031.61	Картометрический	5.00	-
184	495404.66	1249862.52	Картометрический	5.00	-
185	495382.24	1249750.68	Картометрический	5.00	-
186	495427.08	1249709.08	Картометрический	5.00	-
187	495438.16	1249416.59	Картометрический	5.00	-
188	495614.89	1249432.29	Картометрический	5.00	-
157	495632.06	1249602.39	Картометрический	5.00	-
189	495167.07	1249431.20	Картометрический	5.00	-
190	495185.32	1249456.53	Картометрический	5.00	-
191	495144.90	1249485.38	Картометрический	5.00	-
192	495141.87	1249471.15	Картометрический	5.00	-
193	495130.75	1249471.94	Картометрический	5.00	-
194	495128.64	1249463.56	Картометрический	5.00	-
195	495125.68	1249382.86	Картометрический	5.00	-
196	495123.18	1249341.01	Картометрический	5.00	-
197	495120.75	1249304.45	Картометрический	5.00	-
198	495117.80	1249246.37	Картометрический	5.00	-
199	495115.91	1249191.46	Картометрический	5.00	-
200	495123.88	1249187.58	Картометрический	5.00	-
201	495163.76	1249186.86	Картометрический	5.00	-
189	495167.07	1249431.20	Картометрический	5.00	-
202	495139.69	1249945.15	Картометрический	5.00	-
203	495129.35	1249942.28	Картометрический	5.00	-
204	495128.26	1249932.11	Картометрический	5.00	-
205	495125.81	1249902.68	Картометрический	5.00	-
206	495130.93	1249842.11	Картометрический	5.00	-
207	495132.05	1249831.86	Картометрический	5.00	-
208	495140.35	1249758.53	Картометрический	5.00	-
209	495141.47	1249712.86	Картометрический	5.00	-
210	495135.94	1249598.66	Картометрический	5.00	-
211	495131.48	1249564.17	Картометрический	5.00	-
212	495164.81	1249695.65	Картометрический	5.00	-
213	495172.25	1249778.33	Картометрический	5.00	-

1	2	3	4	5	6
214	495166.13	1249843.58	Картометрический	5.00	-
215	495165.62	1249883.22	Картометрический	5.00	-
202	495139.69	1249945.15	Картометрический	5.00	-
216	495452.23	1251243.93	Картометрический	5.00	-
217	495452.46	1251278.55	Картометрический	5.00	-
218	495332.16	1251280.81	Картометрический	5.00	-
219	495345.62	1251197.06	Картометрический	5.00	-
220	495048.74	1251164.46	Картометрический	5.00	-
221	495049.82	1251155.37	Картометрический	5.00	-
222	495043.35	1251152.37	Картометрический	5.00	-
223	495040.58	1251149.88	Картометрический	5.00	-
224	495040.03	1251145.63	Картометрический	5.00	-
225	495055.78	1251068.56	Картометрический	5.00	-
226	495060.37	1251042.44	Картометрический	5.00	-
227	495080.59	1251046.62	Картометрический	5.00	-
228	495346.38	1251092.64	Картометрический	5.00	-
229	495341.00	1251116.90	Картометрический	5.00	-
230	495372.42	1251146.53	Картометрический	5.00	-
231	495376.31	1251150.20	Картометрический	5.00	-
232	495415.27	1251186.96	Картометрический	5.00	-
233	495503.90	1251214.27	Картометрический	5.00	-
234	495514.97	1251217.68	Картометрический	5.00	-
235	495551.29	1251236.83	Картометрический	5.00	-
236	495552.32	1251248.51	Картометрический	5.00	-
216	495452.23	1251243.93	Картометрический	5.00	-
237	494961.18	1251304.27	Картометрический	5.00	-
238	494738.81	1251287.65	Картометрический	5.00	-
239	494646.05	1251257.69	Картометрический	5.00	-
240	494649.59	1251240.74	Картометрический	5.00	-
241	494707.14	1251256.19	Картометрический	5.00	-
242	494726.12	1251195.28	Картометрический	5.00	-
243	494746.98	1251197.51	Картометрический	5.00	-
244	494747.72	1251166.96	Картометрический	5.00	-
245	494696.50	1251164.74	Картометрический	5.00	-
246	494700.19	1251145.53	Картометрический	5.00	-
247	494732.75	1251134.59	Картометрический	5.00	-
248	494761.54	1251130.71	Картометрический	5.00	-
249	494762.28	1251149.75	Картометрический	5.00	-
250	494762.24	1251173.07	Картометрический	5.00	-
251	494761.69	1251183.35	Картометрический	5.00	-
252	494762.19	1251234.29	Картометрический	5.00	-
253	494901.69	1251237.30	Картометрический	5.00	-
254	494911.29	1251138.74	Картометрический	5.00	-
255	494899.31	1251117.60	Картометрический	5.00	-
256	494929.95	1250991.44	Картометрический	5.00	-
257	494961.35	1250989.30	Картометрический	5.00	-

1	2	3	4	5	6
258	494940.66	1251127.07	Картометрический	5.00	-
259	495024.06	1251130.48	Картометрический	5.00	-
260	495018.85	1251149.54	Картометрический	5.00	-
261	494995.96	1251221.73	Картометрический	5.00	-
262	494979.93	1251264.63	Картометрический	5.00	-
237	494961.18	1251304.27	Картометрический	5.00	-
263	494375.21	1251154.37	Картометрический	5.00	-
264	494299.38	1251215.79	Картометрический	5.00	-
265	494257.57	1251197.05	Картометрический	5.00	-
266	494183.18	1251197.73	Картометрический	5.00	-
267	494081.72	1251208.52	Картометрический	5.00	-
268	494176.87	1251177.39	Картометрический	5.00	-
269	494285.10	1251158.99	Картометрический	5.00	-
270	494262.46	1251108.59	Картометрический	5.00	-
271	494209.30	1250990.24	Картометрический	5.00	-
272	494156.16	1250922.35	Картометрический	5.00	-
273	493999.07	1250824.78	Картометрический	5.00	-
274	493989.80	1250819.03	Картометрический	5.00	-
275	493965.31	1250802.45	Картометрический	5.00	-
276	493992.63	1250757.91	Картометрический	5.00	-
277	494201.57	1250905.93	Картометрический	5.00	-
278	494382.28	1251075.02	Картометрический	5.00	-
279	494547.32	1251202.76	Картометрический	5.00	-
280	494513.80	1251199.79	Картометрический	5.00	-
263	494375.21	1251154.37	Картометрический	5.00	-
281	495440.66	1251730.70	Картометрический	5.00	-
282	495543.51	1251775.25	Аналитический	0.10	-
283	495547.46	1251778.92	Аналитический	0.10	-
284	495548.05	1251779.50	Аналитический	0.10	-
285	495436.91	1251867.50	Аналитический	0.10	-
286	495405.64	1251892.27	Аналитический	0.10	-
287	495399.19	1251884.20	Аналитический	0.10	-
288	495145.00	1251313.53	Картометрический	5.00	-
289	495334.77	1251320.29	Картометрический	5.00	-
281	495440.66	1251730.70	Картометрический	5.00	-
290	495479.12	1252143.65	Картометрический	5.00	-
291	495339.86	1251939.10	Картометрический	5.00	-
292	495374.75	1251916.73	Картометрический	5.00	-
293	495511.76	1252134.33	Картометрический	5.00	-
290	495479.12	1252143.65	Картометрический	5.00	-
294	495363.85	1252196.85	Картометрический	5.00	-
295	495358.68	1252195.19	Картометрический	5.00	-
296	495286.06	1252101.99	Картометрический	5.00	-
297	495252.48	1252058.33	Картометрический	5.00	-

1	2	3	4	5	6
298	495229.87	1252025.60	Картометрический	5.00	-
299	495230.02	1252022.05	Картометрический	5.00	-
300	495240.73	1252012.63	Картометрический	5.00	-
301	495234.38	1252002.29	Картометрический	5.00	-
302	495219.35	1252010.34	Картометрический	5.00	-
303	495216.30	1252010.44	Картометрический	5.00	-
304	495214.19	1252007.76	Картометрический	5.00	-
305	495035.38	1251777.54	Картометрический	5.00	-
306	494982.86	1251710.35	Картометрический	5.00	-
307	494957.77	1251675.10	Картометрический	5.00	-
308	494979.09	1251662.33	Картометрический	5.00	-
309	494960.96	1251634.60	Картометрический	5.00	-
310	494938.59	1251648.16	Картометрический	5.00	-
311	494925.07	1251612.92	Картометрический	5.00	-
312	494917.99	1251573.98	Картометрический	5.00	-
313	494917.10	1251520.09	Картометрический	5.00	-
314	494922.71	1251485.55	Картометрический	5.00	-
315	494934.81	1251451.28	Картометрический	5.00	-
316	495005.55	1251453.16	Картометрический	5.00	-
317	495040.40	1251548.97	Картометрический	5.00	-
318	495009.34	1251559.94	Аналитический	0.10	-
319	494997.51	1251565.91	Аналитический	0.10	-
320	495012.88	1251641.53	Аналитический	0.10	-
321	495080.02	1251629.13	Аналитический	0.10	-
322	495087.70	1251660.04	Картометрический	5.00	-
323	495021.76	1251679.77	Картометрический	5.00	-
324	495103.79	1251825.64	Картометрический	5.00	-
325	495148.55	1251806.96	Картометрический	5.00	-
326	495200.43	1251913.01	Аналитический	0.10	-
327	495207.28	1251927.84	Аналитический	0.10	-
328	495210.51	1251934.72	Аналитический	0.10	-
329	495218.50	1251952.39	Аналитический	0.10	-
330	495239.96	1251989.48	Аналитический	0.10	-
331	495244.63	1251996.28	Аналитический	0.10	-
332	495251.98	1252009.55	Картометрический	5.00	-
333	495294.13	1252073.41	Картометрический	5.00	-
334	495295.88	1252076.35	Картометрический	5.00	-
335	495297.79	1252080.05	Картометрический	5.00	-
336	495306.30	1252094.02	Картометрический	5.00	-
337	495315.92	1252105.44	Картометрический	5.00	-
338	495325.87	1252124.21	Картометрический	5.00	-
339	495328.99	1252129.06	Картометрический	5.00	-
340	495373.96	1252195.45	Картометрический	5.00	-
294	495363.85	1252196.85	Картометрический	5.00	-
341	494810.29	1251629.09	Картометрический	5.00	-
342	494730.64	1251640.78	Картометрический	5.00	-
343	494585.82	1251547.68	Картометрический	5.00	-

1	2	3	4	5	6
344	494648.79	1251408.71	Картометрический	5.00	-
345	494686.38	1251428.00	Картометрический	5.00	-
346	494726.92	1251441.87	Картометрический	5.00	-
347	494895.26	1251467.53	Картометрический	5.00	-
348	494893.18	1251478.07	Картометрический	5.00	-
349	494901.88	1251481.79	Картометрический	5.00	-
350	494899.16	1251493.28	Картометрический	5.00	-
351	494897.03	1251496.58	Картометрический	5.00	-
352	494821.54	1251627.43	Картометрический	5.00	-
353	494816.71	1251628.14	Картометрический	5.00	-
341	494810.29	1251629.09	Картометрический	5.00	-
354	494793.37	1251617.73	Аналитический	0.10	-
355	494793.71	1251618.09	Аналитический	0.10	-
356	494793.35	1251618.44	Аналитический	0.10	-
357	494793.01	1251618.08	Аналитический	0.10	-
354	494793.37	1251617.73	Аналитический	0.10	-
358	494766.17	1251589.59	Аналитический	0.10	-
359	494765.81	1251589.94	Аналитический	0.10	-
360	494765.47	1251589.58	Аналитический	0.10	-
361	494765.83	1251589.23	Аналитический	0.10	-
358	494766.17	1251589.59	Аналитический	0.10	-
362	494742.52	1251565.26	Аналитический	0.10	-
363	494742.17	1251565.61	Аналитический	0.10	-
364	494741.82	1251565.25	Аналитический	0.10	-
365	494742.17	1251564.90	Аналитический	0.10	-
362	494742.52	1251565.26	Аналитический	0.10	-
366	494709.82	1251531.72	Аналитический	0.10	-
367	494709.47	1251532.07	Аналитический	0.10	-
368	494709.12	1251531.72	Аналитический	0.10	-
369	494709.47	1251531.37	Аналитический	0.10	-
366	494709.82	1251531.72	Аналитический	0.10	-
370	494688.63	1251510.37	Аналитический	0.10	-
371	494688.28	1251510.72	Аналитический	0.10	-
372	494687.93	1251510.36	Аналитический	0.10	-
373	494688.28	1251510.01	Аналитический	0.10	-
370	494688.63	1251510.37	Аналитический	0.10	-
374	494650.91	1251442.76	Аналитический	0.10	-
375	494647.59	1251445.42	Аналитический	0.10	-
376	494647.27	1251445.02	Аналитический	0.10	-
377	494650.59	1251442.37	Аналитический	0.10	-
374	494650.91	1251442.76	Аналитический	0.10	-

1	2	3	4	5	6
378	494643.15	1251464.45	Аналитический	0.10	-
379	494640.19	1251460.90	Аналитический	0.10	-
380	494640.57	1251460.58	Аналитический	0.10	-
381	494643.53	1251464.13	Аналитический	0.10	-
378	494643.15	1251464.45	Аналитический	0.10	-
382	494631.69	1251452.21	Аналитический	0.10	-
383	494631.35	1251452.58	Аналитический	0.10	-
384	494630.99	1251452.24	Аналитический	0.10	-
385	494631.33	1251451.87	Аналитический	0.10	-
382	494631.69	1251452.21	Аналитический	0.10	-
386	495570.49	1252598.56	Картометрический	5.00	-
387	495563.53	1252540.12	Картометрический	5.00	-
388	495560.52	1252518.36	Картометрический	5.00	-
389	495505.40	1252527.32	Картометрический	5.00	-
390	495517.85	1252430.33	Картометрический	5.00	-
391	495531.53	1252447.67	Картометрический	5.00	-
392	495552.82	1252476.44	Картометрический	5.00	-
393	495571.21	1252508.03	Картометрический	5.00	-
394	495589.55	1252543.17	Картометрический	5.00	-
395	495603.18	1252575.72	Картометрический	5.00	-
396	495608.85	1252607.49	Картометрический	5.00	-
386	495570.49	1252598.56	Картометрический	5.00	-
397	495720.54	1252843.04	Картометрический	5.00	-
398	495607.19	1252831.15	Картометрический	5.00	-
399	495614.54	1252782.69	Картометрический	5.00	-
400	495721.37	1252791.71	Картометрический	5.00	-
397	495720.54	1252843.04	Картометрический	5.00	-
401	495544.23	1252714.83	Картометрический	5.00	-
402	495565.85	1252748.52	Картометрический	5.00	-
403	495593.25	1252753.52	Картометрический	5.00	-
404	495589.30	1252777.79	Картометрический	5.00	-
405	495581.97	1252845.72	Картометрический	5.00	-
406	495576.80	1252886.06	Картометрический	5.00	-
407	495540.68	1252870.36	Картометрический	5.00	-
408	495580.55	1252782.35	Картометрический	5.00	-
409	495538.34	1252761.75	Картометрический	5.00	-
410	495512.96	1252754.32	Картометрический	5.00	-
411	495518.00	1252725.16	Картометрический	5.00	-
412	495520.04	1252660.54	Картометрический	5.00	-
413	495541.48	1252650.07	Картометрический	5.00	-
401	495544.23	1252714.83	Картометрический	5.00	-
414	495928.12	1253176.34	Аналитический	2.50	-
415	495922.46	1253187.24	Аналитический	0.50	-

1	2	3	4	5	6
416	495896.19	1253163.11	Картометрический	5.00	-
417	495876.12	1253146.57	Картометрический	5.00	-
418	495856.28	1253130.31	Картометрический	5.00	-
419	495835.74	1253117.24	Картометрический	5.00	-
420	495833.91	1253113.89	Картометрический	5.00	-
421	495835.77	1253109.84	Картометрический	5.00	-
422	495839.64	1253098.19	Картометрический	5.00	-
423	495945.81	1253137.58	Картометрический	5.00	-
414	495928.12	1253176.34	Аналитический	2.50	-
424	495907.82	1253223.10	Картометрический	5.00	-
425	495829.81	1253153.55	Картометрический	5.00	-
426	495724.05	1253119.35	Аналитический	0.10	-
427	495731.17	1253100.72	Аналитический	0.10	-
428	495733.67	1253076.59	Картометрический	5.00	-
429	495753.58	1253088.03	Картометрический	5.00	-
430	495776.77	1253102.25	Картометрический	5.00	-
431	495799.73	1253115.49	Картометрический	5.00	-
432	495822.37	1253129.44	Картометрический	5.00	-
433	495830.54	1253134.56	Картометрический	5.00	-
434	495845.54	1253144.78	Картометрический	5.00	-
435	495864.68	1253160.49	Картометрический	5.00	-
436	495884.35	1253176.67	Картометрический	5.00	-
437	495914.69	1253204.70	Аналитический	0.50	-
424	495907.82	1253223.10	Картометрический	5.00	-
438	495507.97	1252967.92	Картометрический	5.00	-
439	495504.04	1252981.87	Картометрический	5.00	-
440	495483.88	1252974.99	Картометрический	5.00	-
441	495477.37	1252993.33	Картометрический	5.00	-
442	495471.84	1252991.37	Картометрический	5.00	-
443	495444.37	1252980.06	Картометрический	5.00	-
444	495471.04	1252917.06	Картометрический	5.00	-
445	495485.59	1252925.80	Картометрический	5.00	-
446	495548.34	1252963.40	Картометрический	5.00	-
447	495570.46	1252975.99	Картометрический	5.00	-
448	495571.88	1252982.06	Картометрический	5.00	-
438	495507.97	1252967.92	Картометрический	5.00	-
449	495493.40	1252966.25	Картометрический	5.00	-
450	495478.91	1252958.00	Картометрический	5.00	-
451	495484.17	1252946.58	Картометрический	5.00	-
452	495498.84	1252955.46	Картометрический	5.00	-
449	495493.40	1252966.25	Картометрический	5.00	-
453	495538.13	1252963.03	Аналитический	0.10	-
454	495537.87	1252963.45	Аналитический	0.10	-
455	495537.45	1252963.18	Аналитический	0.10	-

1	2	3	4	5	6
456	495537.71	1252962.76	Аналитический	0.10	-
453	495538.13	1252963.03	Аналитический	0.10	-
457	495497.80	1252937.83	Аналитический	0.10	-
458	495497.54	1252938.25	Аналитический	0.10	-
459	495497.12	1252937.99	Аналитический	0.10	-
460	495497.38	1252937.56	Аналитический	0.10	-
457	495497.80	1252937.83	Аналитический	0.10	-
461	495494.22	1253206.26	Картометрический	5.00	-
462	495458.43	1253204.20	Картометрический	5.00	-
463	495441.33	1253201.85	Картометрический	5.00	-
464	495409.26	1253119.00	Картометрический	5.00	-
465	495443.08	1253103.43	Картометрический	5.00	-
466	495420.61	1253086.79	Картометрический	5.00	-
467	495402.93	1253056.54	Картометрический	5.00	-
468	495383.93	1253021.64	Картометрический	5.00	-
469	495369.53	1253008.97	Картометрический	5.00	-
470	495381.22	1252998.07	Картометрический	5.00	-
471	495438.16	1253019.76	Картометрический	5.00	-
472	495418.90	1253055.86	Картометрический	5.00	-
473	495466.06	1253082.05	Картометрический	5.00	-
474	495484.79	1253114.21	Картометрический	5.00	-
475	495494.52	1253124.25	Картометрический	5.00	-
476	495502.48	1253151.29	Картометрический	5.00	-
461	495494.22	1253206.26	Картометрический	5.00	-
477	495160.32	1252775.43	Аналитический	0.10	-
478	495155.76	1252788.95	Аналитический	0.10	-
479	495151.14	1252803.51	Аналитический	0.10	-
480	495126.45	1252812.67	Картометрический	5.00	-
481	495120.57	1252828.70	Картометрический	5.00	-
482	495116.65	1252843.59	Картометрический	5.00	-
483	495111.96	1252841.92	Картометрический	5.00	-
484	495105.11	1252875.66	Картометрический	5.00	-
485	494890.26	1252934.26	Картометрический	5.00	-
486	494851.91	1252820.76	Картометрический	5.00	-
487	494864.33	1252815.03	Картометрический	5.00	-
488	494863.72	1252810.63	Картометрический	5.00	-
489	494865.04	1252807.53	Картометрический	5.00	-
490	494875.25	1252803.41	Картометрический	5.00	-
491	494918.88	1252784.70	Картометрический	5.00	-
492	494950.42	1252771.94	Картометрический	5.00	-
493	494988.64	1252757.98	Картометрический	5.00	-
494	495015.39	1252752.26	Картометрический	5.00	-
495	495046.29	1252744.87	Картометрический	5.00	-
496	495063.85	1252741.46	Картометрический	5.00	-
497	495082.95	1252739.38	Картометрический	5.00	-

1	2	3	4	5	6
498	495097.67	1252738.47	Картометрический	5.00	-
499	495114.84	1252739.20	Картометрический	5.00	-
500	495131.39	1252740.92	Картометрический	5.00	-
501	495151.52	1252743.59	Картометрический	5.00	-
502	495165.64	1252746.74	Картометрический	5.00	-
503	495179.56	1252750.86	Картометрический	5.00	-
477	495160.32	1252775.43	Аналитический	0.10	-
504	495148.10	1252751.25	Аналитический	0.10	-
505	495144.91	1252750.35	Аналитический	0.10	-
506	495145.05	1252749.87	Аналитический	0.10	-
507	495148.24	1252750.77	Аналитический	0.10	-
504	495148.10	1252751.25	Аналитический	0.10	-
508	495132.32	1252764.87	Аналитический	0.10	-
509	495131.88	1252764.64	Аналитический	0.10	-
510	495132.12	1252764.20	Аналитический	0.10	-
511	495132.56	1252764.43	Аналитический	0.10	-
508	495132.32	1252764.87	Аналитический	0.10	-
512	495595.31	1253455.88	Картометрический	5.00	-
513	495601.35	1253312.31	Картометрический	5.00	-
514	495635.10	1253319.07	Картометрический	5.00	-
515	495694.52	1253311.04	Картометрический	5.00	-
512	495595.31	1253455.88	Картометрический	5.00	-
516	495353.91	1254226.09	Картометрический	5.00	-
517	495348.00	1254193.00	Картометрический	5.00	-
518	495334.00	1254143.00	Картометрический	5.00	-
519	495294.00	1254041.00	Картометрический	5.00	-
520	495255.18	1253934.44	Картометрический	5.00	-
521	495172.75	1253700.37	Картометрический	5.00	-
522	495224.04	1253677.35	Картометрический	5.00	-
523	495234.30	1253724.35	Картометрический	5.00	-
524	495303.17	1253865.33	Картометрический	5.00	-
525	495318.44	1253883.74	Картометрический	5.00	-
526	495379.46	1253925.00	Картометрический	5.00	-
527	495394.09	1253940.87	Картометрический	5.00	-
528	495422.16	1254004.37	Картометрический	5.00	-
529	495439.33	1254017.70	Картометрический	5.00	-
530	495452.09	1254045.65	Картометрический	5.00	-
531	495455.31	1254068.51	Картометрический	5.00	-
532	495444.06	1254140.30	Картометрический	5.00	-
533	495442.93	1254173.36	Картометрический	5.00	-
534	495449.87	1254184.13	Картометрический	5.00	-
516	495353.91	1254226.09	Картометрический	5.00	-
535	495319.79	1253972.53	Аналитический	0.10	-

1	2	3	4	5	6
536	495319.09	1253973.23	Аналитический	0.10	-
537	495318.38	1253972.53	Аналитический	0.10	-
538	495319.09	1253971.82	Аналитический	0.10	-
535	495319.79	1253972.53	Аналитический	0.10	-
539	495384.39	1254740.09	Картометрический	5.00	-
540	495363.58	1254793.00	Картометрический	5.00	-
541	495355.04	1254817.59	Картометрический	5.00	-
542	495308.83	1254743.66	Картометрический	5.00	-
543	495302.90	1254724.52	Картометрический	5.00	-
544	495327.64	1254719.90	Картометрический	5.00	-
545	495363.32	1254707.84	Картометрический	5.00	-
546	495390.80	1254687.42	Картометрический	5.00	-
539	495384.39	1254740.09	Картометрический	5.00	-
547	495499.31	1255148.19	Картометрический	5.00	-
548	495451.18	1255163.19	Картометрический	5.00	-
549	495439.11	1255148.42	Картометрический	5.00	-
550	495350.24	1255155.62	Картометрический	5.00	-
551	495491.27	1255111.89	Картометрический	5.00	-
547	495499.31	1255148.19	Картометрический	5.00	-
552	495749.98	1255360.21	Картометрический	5.00	-
553	495699.29	1255320.04	Картометрический	5.00	-
554	495663.42	1255232.61	Картометрический	5.00	-
555	495609.27	1255230.76	Картометрический	5.00	-
556	495656.91	1255213.20	Картометрический	5.00	-
557	495657.09	1255177.42	Картометрический	5.00	-
558	495668.00	1255173.37	Картометрический	5.00	-
559	495726.24	1255293.63	Картометрический	5.00	-
560	495756.93	1255327.34	Картометрический	5.00	-
561	495783.73	1255349.85	Картометрический	5.00	-
552	495749.98	1255360.21	Картометрический	5.00	-
562	495840.84	1255497.14	Картометрический	5.00	-
563	495841.43	1255512.21	Картометрический	5.00	-
564	495838.43	1255524.20	Картометрический	5.00	-
565	495837.22	1255529.06	Картометрический	5.00	-
566	495831.11	1255553.47	Картометрический	5.00	-
567	495813.74	1255578.69	Картометрический	5.00	-
568	495767.25	1255597.02	Картометрический	5.00	-
569	495761.60	1255631.32	Картометрический	5.00	-
570	495687.67	1255708.93	Картометрический	5.00	-
571	495584.65	1255802.33	Картометрический	5.00	-
572	495540.75	1255842.13	Картометрический	5.00	-
573	495579.86	1255784.22	Картометрический	5.00	-
574	495689.96	1255661.94	Картометрический	5.00	-
575	495762.98	1255595.91	Картометрический	5.00	-

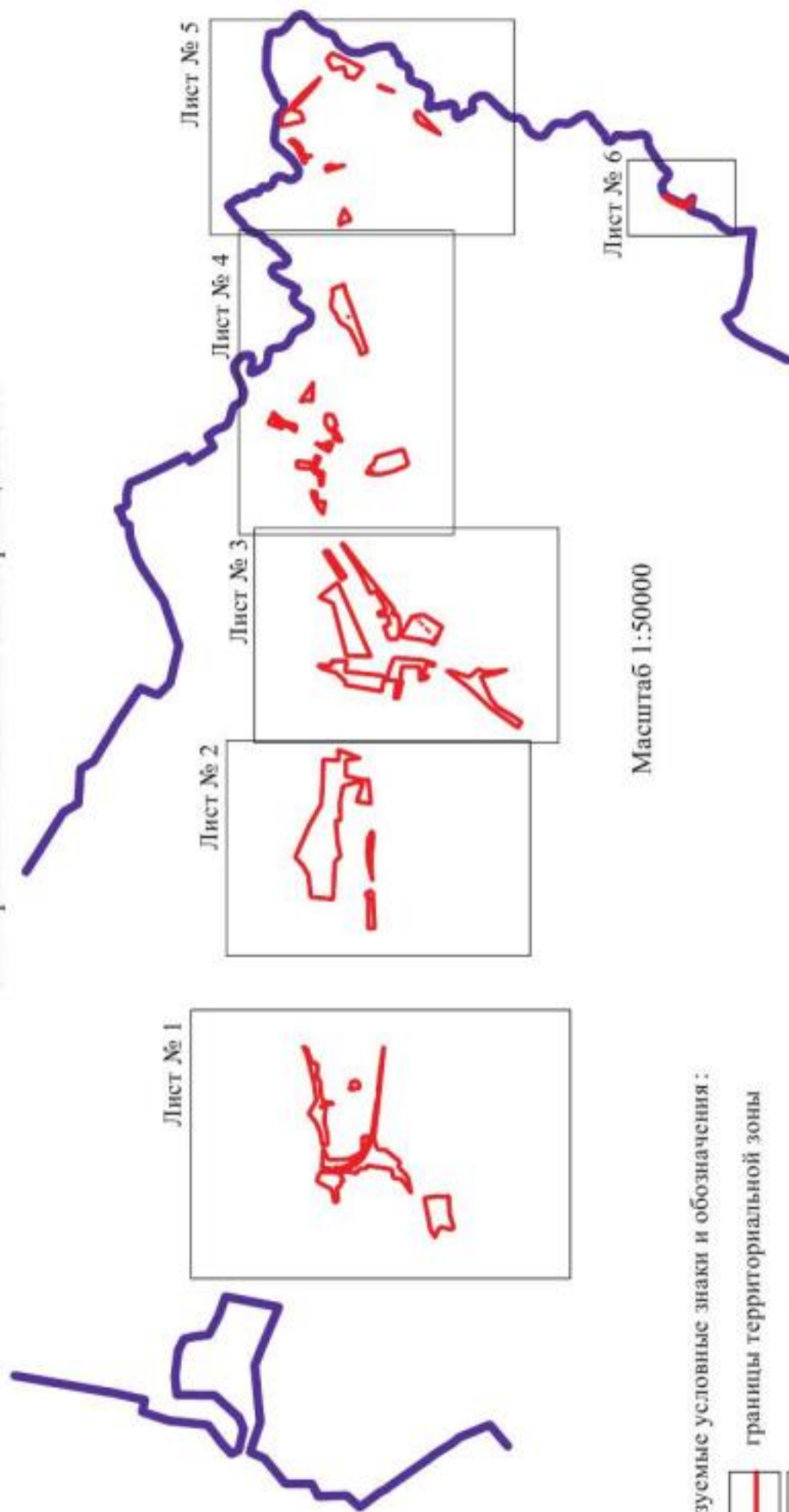
1	2	3	4	5	6
576	495690.61	1255569.58	Картометрический	5.00	-
577	495670.06	1255505.91	Картометрический	5.00	-
578	495838.04	1255464.63	Картометрический	5.00	-
562	495840.84	1255497.14	Картометрический	5.00	-
579	495446.88	1256034.47	Картометрический	5.00	-
580	495384.16	1256004.24	Картометрический	5.00	-
581	495203.97	1255917.04	Картометрический	5.00	-
582	495276.76	1255830.97	Картометрический	5.00	-
583	495301.65	1255849.15	Картометрический	5.00	-
584	495335.38	1255849.05	Картометрический	5.00	-
585	495352.08	1255925.26	Картометрический	5.00	-
586	495447.41	1255908.02	Картометрический	5.00	-
587	495487.72	1255986.18	Картометрический	5.00	-
579	495446.88	1256034.47	Картометрический	5.00	-
588	495075.72	1255784.16	Картометрический	5.00	-
589	495075.19	1255784.78	Картометрический	5.00	-
590	495054.09	1255770.76	Картометрический	5.00	-
591	494962.22	1255735.18	Картометрический	5.00	-
592	494979.43	1255739.55	Картометрический	5.00	-
593	495010.89	1255744.99	Картометрический	5.00	-
594	495084.65	1255772.20	Картометрический	5.00	-
588	495075.72	1255784.16	Картометрический	5.00	-
595	494778.45	1255580.94	Картометрический	5.00	-
596	494601.96	1255399.73	Картометрический	5.00	-
597	494691.17	1255447.72	Картометрический	5.00	-
598	494776.52	1255500.15	Картометрический	5.00	-
599	494799.30	1255552.65	Картометрический	5.00	-
595	494778.45	1255580.94	Картометрический	5.00	-
600	492855.69	1254919.83	Картометрический	5.00	-
601	492826.86	1254913.89	Картометрический	5.00	-
602	492713.28	1254857.84	Картометрический	5.00	-
603	492687.07	1254855.17	Картометрический	5.00	-
604	492663.74	1254868.62	Картометрический	5.00	-
605	492626.79	1254904.46	Картометрический	5.00	-
606	492642.43	1254834.87	Картометрический	5.00	-
607	492689.10	1254823.02	Картометрический	5.00	-
608	492804.66	1254875.83	Картометрический	5.00	-
600	492855.69	1254919.83	Картометрический	5.00	-

3. Сведения о характерных точках части (частей) границы объекта					
Обозначение характерных точек части границы	Координаты, м		Метод определения координат характерной точки	Средняя квадратическая погрешность положения характерной точки (Mt), м	Описание обозначения точки на местности (при наличии)
	X	Y			
1	2	3	4	5	6
Часть №					
-	-	-	-	-	-


Раздел 4

План границ объекта

Схема расположения листов плана границ объекта



Используемые условные знаки и обозначения :

 границы территориальной зоны

 границы муниципального образования

 Лист № 1

область и номер листа плана границ объекта

Заместитель руководителя БУВО «Нормативно-проектный центр»

Подпись

А. В. Ромашов Дата « 31 » марта 2021 г.

Место для оттиска печати (при наличии) лица, составившего описание местоположения границ объекта



Figure 1

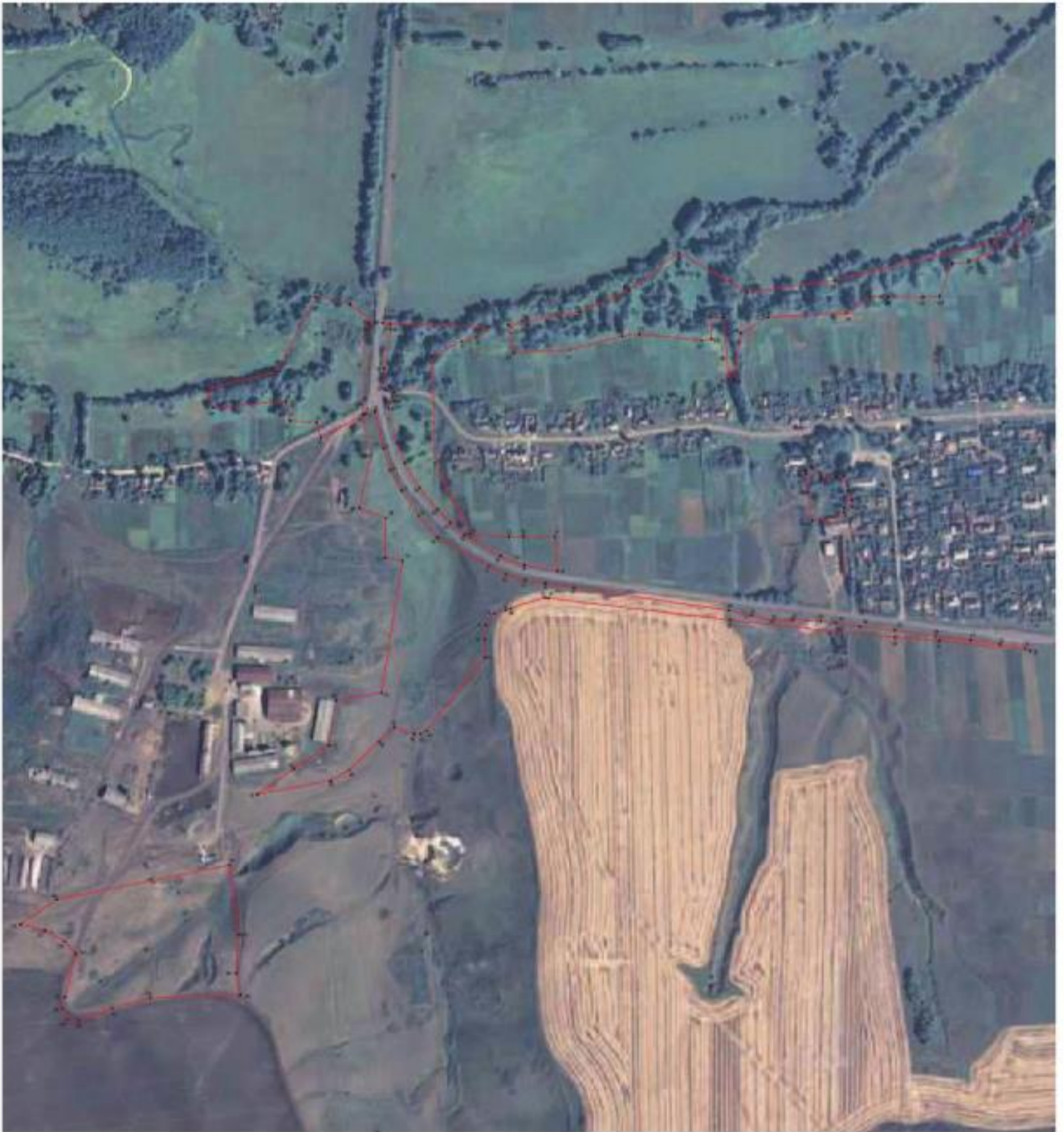


Figure 2

Legend
- - - - -
- - - - -
- - - - -

Figure 10



Figure 10

Legend:
- - - - - Boundary line
- - - - - Property line
- - - - - Road



Plan 1:10000

Legenda:





Scale 1:5000



Scale 1:5000

Scale 1:5000




План границ объекта

Лист № 6




Масштаб 1:2000

Используемые условные знаки и обозначения:

	границы территориальной зоны
	границы муниципального образования
	характерная точка границ территориальной зоны

Заместитель руководителя БУВО «Нормативно-проектный центр»

Подпись  А.В. Ромашов Дата « 31 » марта 2021 г.

Место для оттиска печати (или подписи) лица, составившего описание местоположения границ объекта



ОПИСАНИЕ МЕСТОПОЛОЖЕНИЯ ГРАНИЦ

Зона сельскохозяйственного производства села Глазово – СХ2/1

(наименование объекта, местоположение границ которого описано
(далее - объект))

Раздел 1

Сведения об объекте		
№ п/п	Характеристики объекта	Описание характеристик
1	2	3
1	Местоположение объекта	Воронежская область, Нижнедевицкий муниципальный район, Норово-Ротаевское сельское поселение, село Глазово
2	Площадь объекта \pm величина погрешности определения площади ($P \pm \Delta P$)	716892 +/- 14817 м ²
3	Иные характеристики объекта	-

Сведения о местоположении границ объекта					
1. Система координат: МСК - 36, зона 1					
2. Сведения о характерных точках границ объекта					
Обозначение характерных точек границ	Координаты, м		Метод определения координат характерной точки	Средняя квадратическая погрешность положения характерной точки (Mt), м	Описание обозначения точки на местности (при наличии)
	X	Y			
1	2	3	4	5	6
1	495389.86	1247274.85	Картометрический	5.00	-
2	495329.37	1247285.78	Картометрический	5.00	-
3	495252.01	1247269.47	Картометрический	5.00	-
4	495237.83	1247308.20	Картометрический	5.00	-
5	495178.99	1247307.42	Картометрический	5.00	-
6	495174.50	1247332.75	Картометрический	5.00	-
7	494980.09	1247302.10	Картометрический	5.00	-
8	494968.66	1247235.21	Картометрический	5.00	-
9	494902.75	1247224.10	Картометрический	5.00	-
10	494867.91	1247172.35	Картометрический	5.00	-
11	494830.33	1247118.84	Картометрический	5.00	-
12	494814.17	1247093.08	Картометрический	5.00	-
13	494784.72	1247065.77	Картометрический	5.00	-
14	494726.00	1247077.90	Картометрический	5.00	-
15	494675.19	1246822.96	Картометрический	5.00	-
16	494638.56	1246769.36	Картометрический	5.00	-
17	494623.14	1246702.50	Картометрический	5.00	-
18	494685.14	1246711.49	Картометрический	5.00	-
19	494852.30	1246722.73	Картометрический	5.00	-
20	495025.60	1246834.10	Картометрический	5.00	-
21	495128.81	1246844.73	Картометрический	5.00	-
22	495199.49	1246868.67	Картометрический	5.00	-
23	495169.51	1246955.44	Картометрический	5.00	-
24	495164.59	1247109.33	Картометрический	5.00	-
25	495257.30	1247136.88	Картометрический	5.00	-
26	495253.56	1247172.64	Картометрический	5.00	-
27	495319.67	1247188.68	Картометрический	5.00	-
28	495356.00	1247212.54	Картометрический	5.00	-
1	495389.86	1247274.85	Картометрический	5.00	-
29	495935.74	1248502.12	Картометрический	5.00	-
30	495932.32	1248539.86	Картометрический	5.00	-
31	495879.49	1248600.85	Картометрический	5.00	-
32	495881.81	1248679.36	Картометрический	5.00	-
33	495881.96	1248684.43	Картометрический	5.00	-

1	2	3	4	5	6
34	495882.35	1248697.95	Картометрический	5.00	-
35	495715.01	1248698.99	Картометрический	5.00	-
36	495629.43	1248614.30	Картометрический	5.00	-
37	495684.27	1248425.72	Картометрический	5.00	-
38	495604.96	1248359.78	Картометрический	5.00	-
39	495677.83	1248349.07	Картометрический	5.00	-
40	495709.93	1248352.56	Картометрический	5.00	-
41	495727.57	1248417.71	Картометрический	5.00	-
42	495922.29	1248442.33	Картометрический	5.00	-
29	495935.74	1248502.12	Картометрический	5.00	-
43	494585.82	1251547.68	Картометрический	5.00	-
44	494471.32	1251524.97	Картометрический	5.00	-
45	494374.12	1251515.01	Картометрический	5.00	-
46	494337.83	1251478.92	Картометрический	5.00	-
47	494331.95	1251444.82	Картометрический	5.00	-
48	494299.38	1251215.79	Картометрический	5.00	-
49	494375.21	1251154.37	Картометрический	5.00	-
50	494513.80	1251199.79	Картометрический	5.00	-
51	494547.32	1251202.76	Картометрический	5.00	-
52	494631.52	1251236.27	Картометрический	5.00	-
53	494592.99	1251333.28	Картометрический	5.00	-
54	494583.77	1251378.95	Картометрический	5.00	-
55	494596.10	1251384.90	Картометрический	5.00	-
56	494603.93	1251388.52	Картометрический	5.00	-
57	494648.79	1251408.71	Картометрический	5.00	-
43	494585.82	1251547.68	Картометрический	5.00	-
58	495255.18	1253934.44	Картометрический	5.00	-
59	495122.38	1253981.58	Картометрический	5.00	-
60	495046.02	1253900.50	Картометрический	5.00	-
61	495000.49	1253827.96	Картометрический	5.00	-
62	494964.71	1253740.20	Картометрический	5.00	-
63	494928.18	1253591.01	Картометрический	5.00	-
64	494888.58	1253534.74	Картометрический	5.00	-
65	494853.54	1253484.95	Картометрический	5.00	-
66	494855.70	1253459.96	Картометрический	5.00	-
67	494920.39	1253444.86	Картометрический	5.00	-
68	495041.75	1253374.22	Картометрический	5.00	-
69	495045.15	1253372.24	Картометрический	5.00	-
70	495078.64	1253446.15	Картометрический	5.00	-
71	495122.39	1253586.43	Картометрический	5.00	-
72	495224.78	1253540.92	Картометрический	5.00	-
73	495215.17	1253558.36	Картометрический	5.00	-
74	495182.60	1253599.35	Картометрический	5.00	-
75	495172.75	1253700.37	Картометрический	5.00	-
58	495255.18	1253934.44	Картометрический	5.00	-

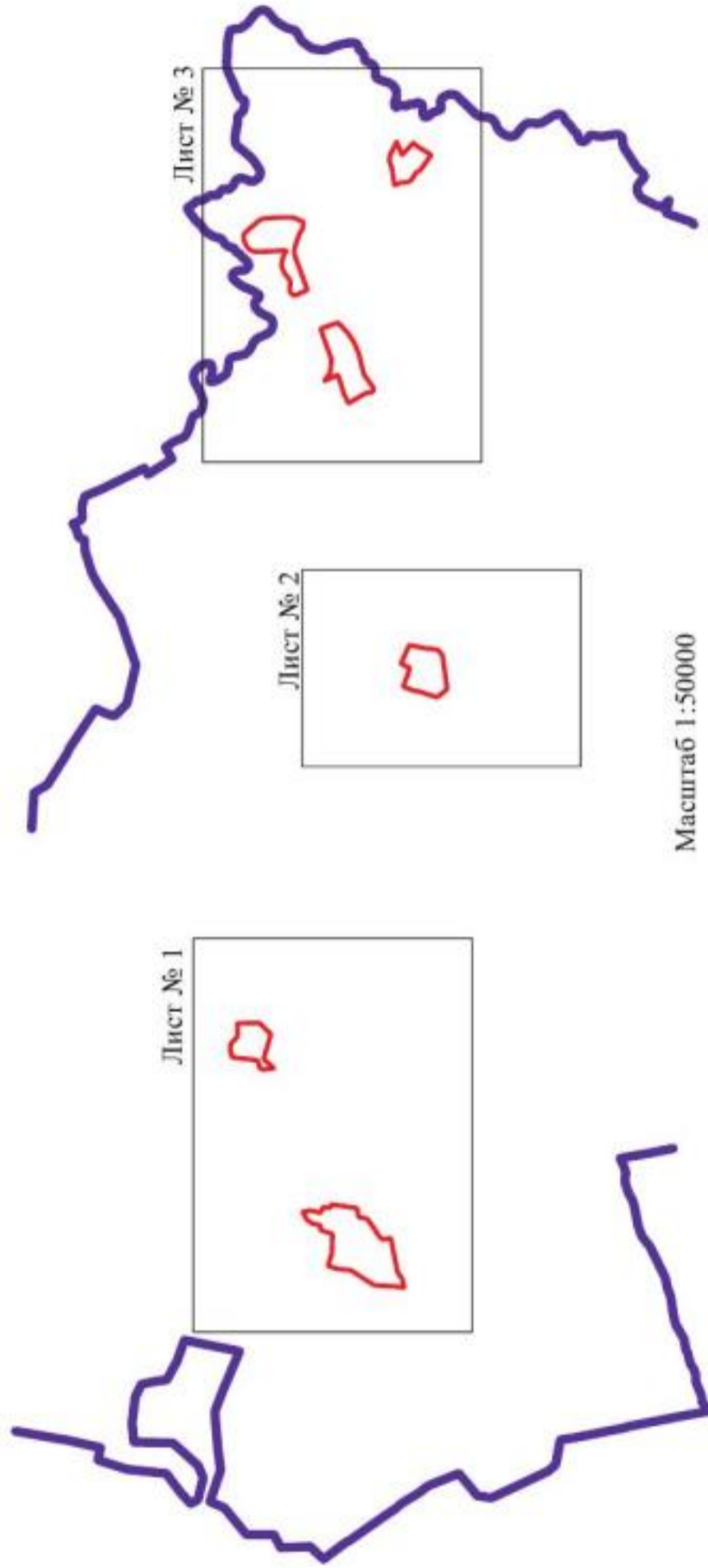
1	2	3	4	5	6
76	495813.14	1254668.69	Картометрический	5.00	-
77	495712.57	1254755.25	Картометрический	5.00	-
78	495681.45	1254765.90	Картометрический	5.00	-
79	495541.23	1254775.37	Картометрический	5.00	-
80	495466.25	1254773.93	Картометрический	5.00	-
81	495384.39	1254740.09	Картометрический	5.00	-
82	495390.80	1254687.42	Картометрический	5.00	-
83	495412.40	1254651.53	Картометрический	5.00	-
84	495445.09	1254563.25	Картометрический	5.00	-
85	495453.83	1254518.54	Картометрический	5.00	-
86	495448.07	1254480.00	Картометрический	5.00	-
87	495407.07	1254373.00	Картометрический	5.00	-
88	495353.91	1254226.09	Картометрический	5.00	-
89	495449.87	1254184.13	Картометрический	5.00	-
90	495476.56	1254198.08	Картометрический	5.00	-
91	495487.39	1254217.76	Картометрический	5.00	-
92	495483.76	1254292.73	Картометрический	5.00	-
93	495499.70	1254326.39	Картометрический	5.00	-
94	495519.88	1254339.59	Картометрический	5.00	-
95	495548.44	1254404.87	Картометрический	5.00	-
96	495547.88	1254419.28	Картометрический	5.00	-
97	495531.91	1254494.63	Картометрический	5.00	-
98	495510.50	1254518.60	Картометрический	5.00	-
99	495524.48	1254525.50	Картометрический	5.00	-
100	495714.82	1254513.77	Картометрический	5.00	-
101	495759.39	1254518.39	Картометрический	5.00	-
102	495786.44	1254526.83	Картометрический	5.00	-
103	495803.50	1254545.36	Картометрический	5.00	-
104	495821.14	1254574.04	Картометрический	5.00	-
105	495834.30	1254614.15	Картометрический	5.00	-
106	495837.36	1254641.49	Картометрический	5.00	-
76	495813.14	1254668.69	Картометрический	5.00	-
107	494680.61	1255343.94	Картометрический	5.00	-
108	494639.93	1255245.51	Картометрический	5.00	-
109	494554.00	1255337.18	Картометрический	5.00	-
110	494540.96	1255320.20	Картометрический	5.00	-
111	494420.68	1255244.81	Картометрический	5.00	-
112	494505.09	1255126.58	Картометрический	5.00	-
113	494534.76	1255114.01	Картометрический	5.00	-
114	494565.87	1255057.80	Картометрический	5.00	-
115	494596.16	1255039.32	Картометрический	5.00	-
116	494656.52	1255034.41	Картометрический	5.00	-
117	494667.67	1255029.00	Картометрический	5.00	-
118	494697.42	1255015.99	Картометрический	5.00	-
119	494699.02	1255032.96	Картометрический	5.00	-
120	494717.19	1255145.07	Картометрический	5.00	-
121	494735.36	1255197.59	Картометрический	5.00	-

1	2	3	4	5	6
122	494732.22	1255242.07	Картометрический	5.00	-
107	494680.61	1255343.94	Картометрический	5.00	-
3. Сведения о характерных точках части (частей) границы объекта					
Обозначение характерных точек части границы	Координаты, м		Метод определения координат характерной точки	Средняя квадратическая погрешность положения характерной точки (Mt), м	Описание обозначения точки на местности (при наличии)
	X	Y			
1	2	3	4	5	6
Часть №					
-	-	-	-	-	-

Раздел 4


План границ объекта

Схема расположения листов плана границ объекта



Масштаб 1:50000

Используемые условные знаки и обозначения :



Заместитель руководителя БУЮ «Нормативно-проектный центр»

Подпись А.В. Ромашов Дата « 31 » марта 2021 г.

Место для оттиска печати (при наличии) лица, составившего описание местоположения границ объекта



План границ области
Лист № 1



- Исключительные условные знаки и обозначения:
- границы территориальной зоны
 - характерная точка границ территориальной зоны

Масштаб 1:5000

Заместитель руководителя КУМНН Нормативно-проектный центр
 Подпись:  М.Е. Кошкина Дата: 03.04.2021 г.
 Место для оттиска печати (для заверения) составленного описания исключительных границ объекта





План границ объекта

Лист № 2




Масштаб 1:5000

Используемые условные знаки и обозначения:

	границы территориальной зоны
	характерная точка границ территориальной зоны

Заместитель руководителя БУНО «Нормативно-проектный центр»

Подпись  А.В. Ромашов Дата « 31 » марта 2021 г.

Место для оттиска печати (для наличных) лица, составившего описание местоположения границ объекта



План границ области
Лист № 3



- Исключительные условные знаки и обозначения:
- границы территориальной зоны
 - границы муниципальных образований
 - характерная точка границ территориальной зоны
 - №

Масштаб 1:5000

Земельная кадастровая служба Истринского муниципального центра
 Подпись: _____ Дата: « 31 » марта 2021 г.
 Место для оттиска печати: _____
 Место для оттиска печати: _____

ОПИСАНИЕ МЕСТОПОЛОЖЕНИЯ ГРАНИЦ

Зона рекреационного назначения - объектов отдыха села Глазово – Р1/1

(наименование объекта, местоположение границ которого описано
(далее - объект)

Раздел 1

Сведения об объекте		
№ п/п	Характеристики объекта	Описание характеристик
1	2	3
1	Местоположение объекта	Воронежская область, Нижнедевицкий муниципальный район, Норово-Ротаевское сельское поселение, село Глазово
2	Площадь объекта \pm величина погрешности определения площади ($P \pm \text{Дельта } P$)	11093 +/- 1843 м ²
3	Иные характеристики объекта	-

Раздел 2

Сведения о местоположении границ объекта					
1. Система координат: МСК - 36, зона 1					
2. Сведения о характерных точках границ объекта					
Обозначение характерных точек границ	Координаты, м		Метод определения координат характерной точки	Средняя квадратическая погрешность положения характерной точки (Mt), м	Описание обозначения точки на местности (при наличии)
	X	Y			
1	2	3	4	5	6
1	495373.77	1248319.60	Картометрический	5.00	-
2	495366.88	1248368.82	Картометрический	5.00	-
3	495361.93	1248368.09	Картометрический	5.00	-
4	495325.44	1248363.88	Картометрический	5.00	-
5	495326.19	1248346.35	Картометрический	5.00	-
6	495326.66	1248323.53	Картометрический	5.00	-
7	495326.75	1248321.39	Картометрический	5.00	-
8	495365.96	1248319.52	Картометрический	5.00	-
1	495373.77	1248319.60	Картометрический	5.00	-
9	495159.10	1248504.89	Картометрический	5.00	-
10	495077.71	1248504.67	Картометрический	5.00	-
11	495076.76	1248491.41	Картометрический	5.00	-
12	495073.96	1248418.30	Картометрический	5.00	-
13	495084.47	1248410.50	Картометрический	5.00	-
14	495084.16	1248394.17	Картометрический	5.00	-
15	495097.22	1248393.36	Картометрический	5.00	-
16	495156.35	1248390.34	Картометрический	5.00	-
9	495159.10	1248504.89	Картометрический	5.00	-
3. Сведения о характерных точках части (частей) границы объекта					
Обозначение характерных точек части границы	Координаты, м		Метод определения координат характерной точки	Средняя квадратическая погрешность положения характерной точки (Mt), м	Описание обозначения точки на местности (при наличии)
	X	Y			
1	2	3	4	5	6
Часть №					
-	-	-	-	-	-

План границ объекта



Масштаб 1:2000

Используемые условные знаки и обозначения:




границы территориальной зоны



характерная точка границ территориальной зоны

Заместитель руководителя БУВО «Нормативно-проектный центр»

Подпись  А.В. Ромашов Дата « 31 » марта 2021 г.

Место для оттиска печати (при наличии) лица, составившего описание местоположения границ объекта



Приложение № 2
к правилам землепользования и застройки
Норово-Ротаевского сельского поселения
Нижнедевицкого муниципального района
Воронежской области

СВЕДЕНИЯ О ГРАНИЦАХ ТЕРРИТОРИАЛЬНЫХ ЗОН,
СОДЕРЖАЩИЕ ГРАФИЧЕСКОЕ ОПИСАНИЕ МЕСТОПОЛОЖЕНИЯ
ГРАНИЦ ТЕРРИТОРИАЛЬНЫХ ЗОН, ПЕРЕЧЕНЬ КООРДИНАТ
ХАРАКТЕРНЫХ ТОЧЕК ГРАНИЦ ТЕРРИТОРИАЛЬНЫХ ЗОН
ПОСЁЛКА ПЕТРОВКА

ОПИСАНИЕ МЕСТОПОЛОЖЕНИЯ ГРАНИЦ

Зона застройки индивидуальными жилыми домами посёлка Петровка – Ж1/2

(наименование объекта, местоположение границ которого описано
(далее - объект)

Раздел 1

Сведения об объекте		
№ п/п	Характеристики объекта	Описание характеристик
1	2	3
1	Местоположение объекта	Воронежская область, Нижнедевицкий муниципальный район, Норово-Ротаевское сельское поселение, посёлок Петровка
2	Площадь объекта \pm величина погрешности определения площади ($P \pm \Delta P$)	653461 +/- 14146 м ²
3	Иные характеристики объекта	-

Сведения о местоположении границ объекта					
1. Система координат: МСК - 36, зона 1					
2. Сведения о характерных точках границ объекта					
Обозначение характерных точек границ	Координаты, м		Метод определения координат характерной точки	Средняя квадратическая погрешность положения характерной точки (Mt), м	Описание обозначения точки на местности (при наличии)
	X	Y			
1	2	3	4	5	6
1	497401.30	1247049.37	Картометрический	5.00	-
2	497386.45	1247057.56	Картометрический	5.00	-
3	497372.06	1247065.44	Картометрический	5.00	-
4	497361.86	1247045.42	Картометрический	5.00	-
5	497381.97	1247033.70	Картометрический	5.00	-
6	497358.55	1246967.42	Картометрический	5.00	-
7	497404.01	1246953.40	Картометрический	5.00	-
8	497406.54	1246962.94	Картометрический	5.00	-
9	497413.78	1246990.18	Картометрический	5.00	-
10	497429.14	1247037.86	Картометрический	5.00	-
1	497401.30	1247049.37	Картометрический	5.00	-
11	497267.06	1246827.56	Картометрический	5.00	-
12	497203.93	1246861.77	Картометрический	5.00	-
13	497290.99	1246950.06	Картометрический	5.00	-
14	497184.86	1246981.64	Картометрический	5.00	-
15	497132.02	1246898.79	Картометрический	5.00	-
16	497180.74	1246873.04	Картометрический	5.00	-
17	497151.66	1246827.51	Картометрический	5.00	-
18	497139.89	1246803.31	Картометрический	5.00	-
19	497129.30	1246781.58	Картометрический	5.00	-
20	497190.68	1246782.00	Картометрический	5.00	-
21	497252.24	1246799.99	Картометрический	5.00	-
11	497267.06	1246827.56	Картометрический	5.00	-
22	497157.30	1246996.89	Картометрический	5.00	-
23	497101.47	1247040.65	Картометрический	5.00	-
24	497090.84	1247049.24	Картометрический	5.00	-
25	497052.42	1247083.32	Картометрический	5.00	-
26	497004.55	1247142.19	Картометрический	5.00	-
27	497003.58	1247143.40	Картометрический	5.00	-
28	496979.25	1247148.66	Картометрический	5.00	-
29	496963.28	1247151.46	Картометрический	5.00	-
30	496935.23	1247160.13	Картометрический	5.00	-
31	496921.48	1247232.81	Картометрический	5.00	-

1	2	3	4	5	6
32	496801.52	1247351.89	Картометрический	5.00	-
33	496771.37	1247328.41	Картометрический	5.00	-
34	496739.37	1247297.86	Картометрический	5.00	-
35	496769.97	1247195.90	Картометрический	5.00	-
36	496780.47	1247184.51	Картометрический	5.00	-
37	496844.78	1247237.97	Картометрический	5.00	-
38	496912.58	1247168.76	Картометрический	5.00	-
39	496885.42	1247133.00	Картометрический	5.00	-
40	496900.36	1247116.15	Картометрический	5.00	-
41	496964.99	1247070.70	Картометрический	5.00	-
42	496961.90	1247062.35	Картометрический	5.00	-
43	497004.12	1247031.83	Картометрический	5.00	-
44	497013.04	1247040.98	Картометрический	5.00	-
45	497066.55	1246992.25	Картометрический	5.00	-
46	497122.06	1246957.52	Картометрический	5.00	-
22	497157.30	1246996.89	Картометрический	5.00	-
47	496764.55	1247426.68	Картометрический	5.00	-
48	496736.29	1247467.54	Картометрический	5.00	-
49	496716.09	1247457.44	Картометрический	5.00	-
50	496684.37	1247440.79	Картометрический	5.00	-
51	496707.08	1247407.53	Картометрический	5.00	-
52	496730.36	1247425.39	Картометрический	5.00	-
53	496763.15	1247381.65	Картометрический	5.00	-
54	496788.71	1247403.75	Картометрический	5.00	-
47	496764.55	1247426.68	Картометрический	5.00	-
55	496651.43	1247412.68	Картометрический	5.00	-
56	496497.76	1247352.75	Картометрический	5.00	-
57	496474.58	1247345.38	Картометрический	5.00	-
58	496355.53	1247287.76	Картометрический	5.00	-
59	496205.02	1247253.77	Картометрический	5.00	-
60	496218.97	1247193.98	Картометрический	5.00	-
61	496224.32	1247172.77	Картометрический	5.00	-
62	496233.97	1247134.48	Картометрический	5.00	-
63	496241.50	1247103.81	Картометрический	5.00	-
64	496279.27	1247110.25	Картометрический	5.00	-
65	496384.62	1247119.17	Картометрический	5.00	-
66	496525.60	1247140.08	Картометрический	5.00	-
67	496634.06	1247174.13	Картометрический	5.00	-
68	496724.13	1247188.56	Картометрический	5.00	-
55	496651.43	1247412.68	Картометрический	5.00	-
69	496160.99	1247243.71	Картометрический	5.00	-
70	495948.37	1247228.38	Картометрический	5.00	-
71	495887.28	1247214.17	Картометрический	5.00	-
72	495887.26	1247187.74	Картометрический	5.00	-
73	495904.61	1247137.30	Картометрический	5.00	-

1	2	3	4	5	6
74	495964.62	1247077.59	Картометрический	5.00	-
75	495990.84	1247031.82	Картометрический	5.00	-
76	496000.16	1246997.07	Картометрический	5.00	-
77	495985.04	1246924.98	Картометрический	5.00	-
78	495951.31	1246882.54	Картометрический	5.00	-
79	495929.40	1246836.73	Картометрический	5.00	-
80	495908.97	1246591.22	Картометрический	5.00	-
81	495919.17	1246521.70	Картометрический	5.00	-
82	495946.66	1246468.73	Картометрический	5.00	-
83	495948.63	1246411.11	Картометрический	5.00	-
84	495959.87	1246349.18	Картометрический	5.00	-
85	496010.97	1246336.10	Картометрический	5.00	-
86	496102.55	1246356.55	Картометрический	5.00	-
87	496053.89	1246470.54	Картометрический	5.00	-
88	496051.53	1246484.89	Картометрический	5.00	-
89	496045.82	1246523.53	Картометрический	5.00	-
90	496059.45	1246554.73	Картометрический	5.00	-
91	496058.29	1246617.47	Картометрический	5.00	-
92	496054.61	1246647.37	Картометрический	5.00	-
93	496052.83	1246678.29	Картометрический	5.00	-
94	496022.39	1246723.20	Картометрический	5.00	-
95	496045.00	1246909.78	Картометрический	5.00	-
96	496105.20	1247080.71	Картометрический	5.00	-
97	496125.87	1247094.30	Картометрический	5.00	-
98	496203.21	1247106.77	Картометрический	5.00	-
99	496202.87	1247113.80	Картометрический	5.00	-
100	496212.07	1247115.52	Картометрический	5.00	-
101	496210.92	1247127.48	Картометрический	5.00	-
102	496218.62	1247132.68	Картометрический	5.00	-
103	496211.36	1247171.58	Картометрический	5.00	-
104	496189.94	1247244.46	Картометрический	5.00	-
105	496188.03	1247249.81	Картометрический	5.00	-
69	496160.99	1247243.71	Картометрический	5.00	-
106	496069.21	1247500.99	Картометрический	5.00	-
107	496059.03	1247500.56	Картометрический	5.00	-
108	495973.59	1247492.09	Картометрический	5.00	-
109	495949.80	1247493.48	Картометрический	5.00	-
110	495951.10	1247334.66	Картометрический	5.00	-
111	496047.66	1247339.08	Картометрический	5.00	-
112	496073.50	1247340.95	Картометрический	5.00	-
113	496090.67	1247341.91	Картометрический	5.00	-
114	496094.54	1247345.92	Картометрический	5.00	-
115	496093.04	1247361.98	Картометрический	5.00	-
116	496088.01	1247371.54	Картометрический	5.00	-
117	496070.60	1247477.51	Картометрический	5.00	-
106	496069.21	1247500.99	Картометрический	5.00	-

1	2	3	4	5	6
118	496057.68	1247688.76	Картометрический	5.00	-
119	496008.41	1247691.07	Картометрический	5.00	-
120	495934.42	1247689.72	Картометрический	5.00	-
121	495932.83	1247609.30	Картометрический	5.00	-
122	495972.31	1247608.67	Картометрический	5.00	-
123	496062.46	1247612.30	Картометрический	5.00	-
118	496057.68	1247688.76	Картометрический	5.00	-
124	496055.15	1247728.92	Картометрический	5.00	-
125	496087.62	1247763.72	Картометрический	5.00	-
126	496135.53	1247790.58	Картометрический	5.00	-
127	496147.34	1247950.85	Картометрический	5.00	-
128	496154.71	1247987.93	Картометрический	5.00	-
129	496160.31	1248016.95	Картометрический	5.00	-
130	496197.55	1248133.94	Картометрический	5.00	-
131	496282.60	1248120.20	Картометрический	5.00	-
132	496298.27	1248183.26	Картометрический	5.00	-
133	496388.42	1248373.73	Картометрический	5.00	-
134	496493.43	1248471.35	Картометрический	5.00	-
135	496521.99	1248517.12	Картометрический	5.00	-
136	496451.60	1248559.61	Аналитический	0.10	-
137	496408.44	1248551.58	Аналитический	0.10	-
138	496391.89	1248568.79	Аналитический	0.10	-
139	496378.55	1248557.27	Аналитический	0.10	-
140	496360.06	1248531.30	Аналитический	0.10	-
141	496395.72	1248493.47	Картометрический	5.00	-
142	496305.85	1248394.76	Картометрический	5.00	-
143	496267.76	1248410.12	Картометрический	5.00	-
144	496261.22	1248399.05	Картометрический	5.00	-
145	496255.57	1248382.63	Картометрический	5.00	-
146	496256.83	1248328.24	Картометрический	5.00	-
147	496219.15	1248304.73	Картометрический	5.00	-
148	496181.49	1248254.67	Картометрический	5.00	-
149	496134.29	1248225.64	Картометрический	5.00	-
150	496089.04	1248164.05	Картометрический	5.00	-
151	496049.32	1248144.06	Картометрический	5.00	-
152	496019.42	1248112.09	Картометрический	5.00	-
153	496043.69	1248086.83	Картометрический	5.00	-
154	495995.15	1248031.44	Картометрический	5.00	-
155	495991.53	1248005.67	Картометрический	5.00	-
156	495941.71	1247790.47	Картометрический	5.00	-
157	496031.42	1247786.54	Картометрический	5.00	-
124	496055.15	1247728.92	Картометрический	5.00	-
158	496618.18	1248691.53	Картометрический	5.00	-
159	496706.71	1248794.72	Картометрический	5.00	-
160	496722.14	1248986.74	Картометрический	5.00	-
161	496722.92	1249051.18	Картометрический	5.00	-

1	2	3	4	5	6
162	496689.82	1249220.74	Картометрический	5.00	-
163	496602.37	1249281.27	Картометрический	5.00	-
164	496590.47	1249239.06	Картометрический	5.00	-
165	496518.36	1249187.22	Картометрический	5.00	-
166	496558.53	1249147.46	Картометрический	5.00	-
167	496571.07	1249112.88	Картометрический	5.00	-
168	496577.41	1249080.56	Картометрический	5.00	-
169	496581.61	1249051.09	Картометрический	5.00	-
170	496583.12	1248996.34	Картометрический	5.00	-
171	496586.81	1248951.44	Картометрический	5.00	-
172	496591.91	1248902.94	Картометрический	5.00	-
173	496591.05	1248841.26	Картометрический	5.00	-
174	496576.41	1248806.10	Картометрический	5.00	-
175	496554.02	1248773.27	Картометрический	5.00	-
176	496521.42	1248764.78	Картометрический	5.00	-
177	496490.27	1248674.86	Картометрический	5.00	-
178	496592.21	1248649.52	Картометрический	5.00	-
179	496599.62	1248668.62	Картометрический	5.00	-
158	496618.18	1248691.53	Картометрический	5.00	-
180	497195.29	1250538.14	Картометрический	5.00	-
181	497151.28	1250531.43	Картометрический	5.00	-
182	497114.51	1250454.99	Картометрический	5.00	-
183	497177.51	1250413.75	Картометрический	5.00	-
184	497245.72	1250478.87	Картометрический	5.00	-
185	497242.41	1250498.59	Картометрический	5.00	-
180	497195.29	1250538.14	Картометрический	5.00	-
186	496098.64	1250823.97	Картометрический	5.00	-
187	496077.93	1250826.07	Картометрический	5.00	-
188	496075.77	1250825.76	Картометрический	5.00	-
189	496030.46	1250820.62	Картометрический	5.00	-
190	495984.56	1250807.34	Картометрический	5.00	-
191	495973.01	1250774.94	Картометрический	5.00	-
192	495932.46	1250768.77	Картометрический	5.00	-
193	495903.90	1250662.81	Картометрический	5.00	-
194	496018.09	1250620.29	Картометрический	5.00	-
186	496098.64	1250823.97	Картометрический	5.00	-
195	496048.92	1251141.80	Картометрический	5.00	-
196	495994.67	1251119.79	Картометрический	5.00	-
197	496000.62	1251101.16	Картометрический	5.00	-
198	495921.50	1251069.24	Картометрический	5.00	-
199	495955.35	1250985.70	Картометрический	5.00	-
200	495972.00	1250886.20	Картометрический	5.00	-
201	495951.94	1250826.61	Картометрический	5.00	-
202	496051.23	1250847.92	Картометрический	5.00	-
203	496104.37	1250838.49	Картометрический	5.00	-

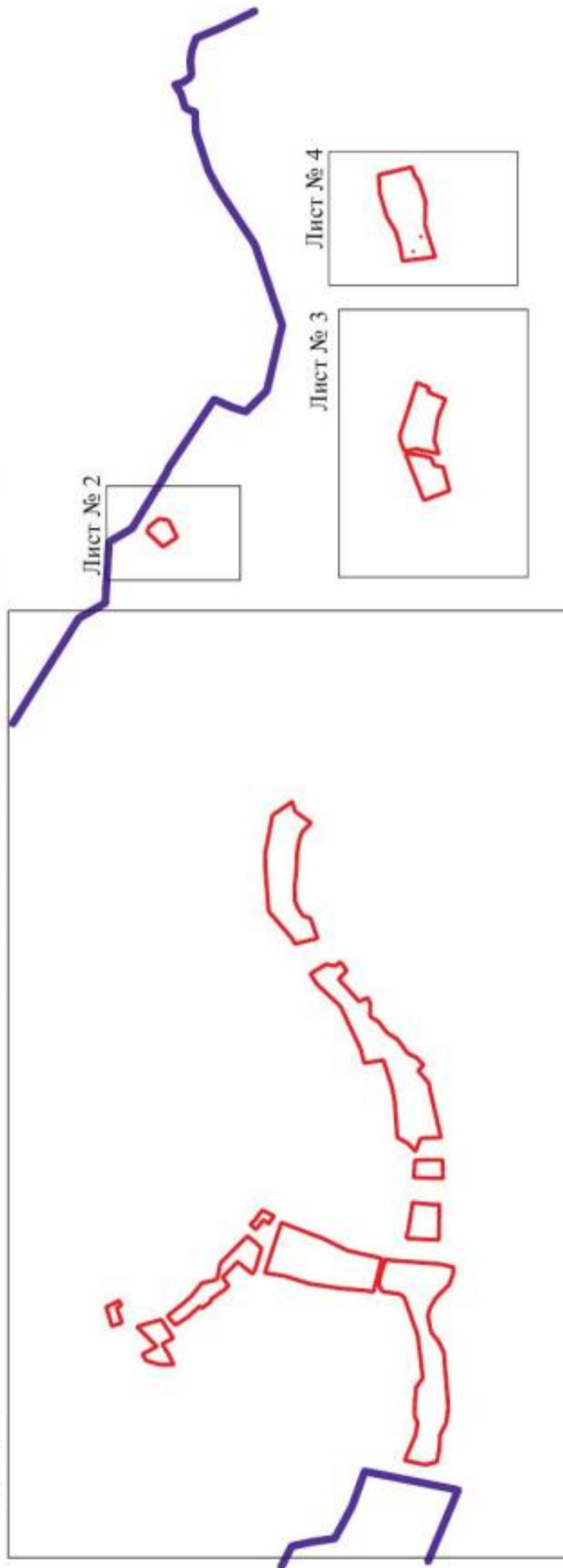
1	2	3	4	5	6
204	496122.05	1250883.15	Картометрический	5.00	-
205	496123.69	1250911.11	Картометрический	5.00	-
206	496073.14	1251067.07	Картометрический	5.00	-
195	496048.92	1251141.80	Картометрический	5.00	-
207	496217.92	1252064.71	Картометрический	5.00	-
208	496071.94	1252099.51	Картометрический	5.00	-
209	496059.23	1252063.55	Картометрический	5.00	-
210	496038.57	1252033.86	Картометрический	5.00	-
211	496010.82	1251947.80	Картометрический	5.00	-
212	496013.10	1251843.18	Картометрический	5.00	-
213	496007.23	1251824.99	Картометрический	5.00	-
214	495967.27	1251701.18	Картометрический	5.00	-
215	496112.27	1251682.44	Картометрический	5.00	-
216	496123.57	1251752.78	Картометрический	5.00	-
217	496142.93	1251814.25	Картометрический	5.00	-
218	496182.53	1251879.15	Картометрический	5.00	-
219	496213.75	1251985.33	Картометрический	5.00	-
207	496217.92	1252064.71	Картометрический	5.00	-
220	496065.96	1251725.14	Аналитический	0.10	-
221	496065.72	1251725.57	Аналитический	0.10	-
222	496065.28	1251725.33	Аналитический	0.10	-
223	496065.52	1251724.89	Аналитический	0.10	-
220	496065.96	1251725.14	Аналитический	0.10	-
224	496030.87	1251790.81	Аналитический	0.10	-
225	496030.63	1251791.25	Аналитический	0.10	-
226	496030.19	1251791.01	Аналитический	0.10	-
227	496030.43	1251790.57	Аналитический	0.10	-
224	496030.87	1251790.81	Аналитический	0.10	-
3. Сведения о характерных точках части (частей) границы объекта					
Обозначение характерных точек части границы	Координаты, м		Метод определения координат характерной точки	Средняя квадратическая погрешность положения характерной точки (Mt), м	Описание обозначения точки на местности (при наличии)
	X	Y			
1	2	3	4	5	6
Часть №					
-	-	-	-	-	-

Раздел 4



План границ объекта

Схема расположения листов плана границ объекта

Лист № 1



Используемые условные знаки и обозначения :

-  границы территориальной зоны
-  границы муниципального образования

Лист № 1

область и номер листа плана границ объекта

Масштаб 1:25000

Заместитель руководителя БУВО «Нормативно-проектный центр»

Подпись

А.В. Романов Дата « 31 » марта 2021 г.

Место для оттиска печати (при наличии) лица, составившего описание местоположения границ объекта





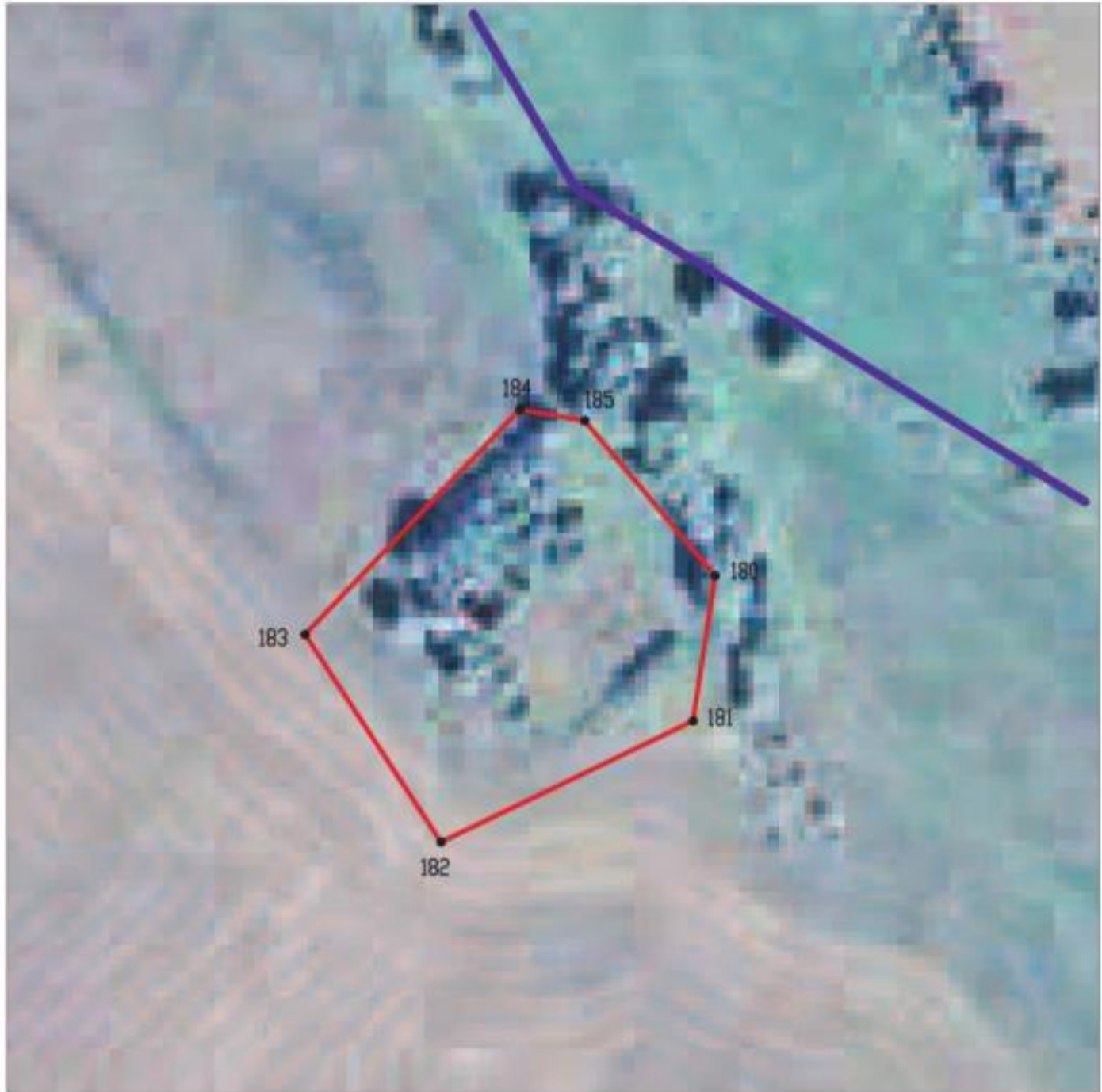
- граница территории в собственности
- граница территории в пользовании
- граница территории в аренде
- граница территории в долгосрочном пользовании
- граница территории в пожизненном пользовании
- граница территории в наследственном пользовании
- граница территории в ином законном пользовании

Масштаб 1:2000

Министерство природных ресурсов и охраны окружающей среды
Республики Беларусь
Лист № 1:04.1
2021 г.




План границ объекта

Лист № 2




Масштаб 1:2000

Используемые условные знаки и обозначения :

	границы территориальной зоны
	границы муниципального образования
	характерная точка границ территориальной зоны

Заместитель руководителя БУВО «Нормативно-проектный центр»

Подпись  А.В. Ромашов Дата « 31 » марта 2021 г.

Место для оттиска печати (при наличии) лица, составившего описание местоположения границ объекта



План границ объекта

Лист № 3



Исключены условные знаки и обозначения:

- границы территориальной зоны
- граница участка граница территориальной зоны
- №

Масштаб 1:2000

Заместитель руководителя БУНО «Территориально-проектный центр
 Подольск» А.В. Романов Дата и время 31 марта 2021 г.
 Место для отправки в архив (или подпись) _____





План границ объекта

Лист № 4




Масштаб 1:2000

Используемые условные знаки и обозначения:

- | | |
|---|---|
|  | границы территориальной зоны |
|  | характерная точка границ территориальной зоны |

Заместитель руководителя БУВО «Нормативно-проектный центр»

Подпись  А.В. Романов Дата « 31 » марта 2021 г.

Место для оттиска печата (для печати) лица, составившего описание местоположения границ объекта



ОПИСАНИЕ МЕСТОПОЛОЖЕНИЯ ГРАНИЦ

Зона улиц, дорог, инженерной и транспортной инфраструктуры
посёлка Петровка – ИТ1/2

(наименование объекта, местоположение границ которого описано
(далее - объект)

Раздел 1

Сведения об объекте		
№ п/п	Характеристики объекта	Описание характеристик
1	2	3
1	Местоположение объекта	Воронежская область, Нижнедевицкий муниципальный район, Норово-Ротаевское сельское поселение, посёлок Петровка
2	Площадь объекта \pm величина погрешности определения площади ($P \pm \Delta P$)	11079 +/- 1842 м ²
3	Иные характеристики объекта	-

Сведения о местоположении границ объекта					
1. Система координат: МСК - 36, зона 1					
2. Сведения о характерных точках границ объекта					
Обозначение характерных точек границ	Координаты, м		Метод определения координат характерной точки	Средняя квадратическая погрешность положения характерной точки (Mt), м	Описание обозначения точки на местности (при наличии)
	X	Y			
1	2	3	4	5	6
1	496241.50	1247103.81	Картометрический	5.00	-
2	496233.97	1247134.48	Картометрический	5.00	-
3	496224.32	1247172.77	Картометрический	5.00	-
4	496218.97	1247193.98	Картометрический	5.00	-
5	496205.02	1247253.77	Картометрический	5.00	-
6	496203.78	1247258.46	Картометрический	5.00	-
7	496194.53	1247289.04	Картометрический	5.00	-
8	496188.21	1247300.34	Картометрический	5.00	-
9	496172.71	1247314.13	Картометрический	5.00	-
10	496162.30	1247324.36	Картометрический	5.00	-
11	496161.93	1247334.31	Картометрический	5.00	-
12	496140.45	1247345.05	Картометрический	5.00	-
13	496088.01	1247371.54	Картометрический	5.00	-
14	496093.04	1247361.98	Картометрический	5.00	-
15	496094.54	1247345.92	Картометрический	5.00	-
16	496090.67	1247341.91	Картометрический	5.00	-
17	496073.50	1247340.95	Картометрический	5.00	-
18	496047.66	1247339.08	Картометрический	5.00	-
19	495951.10	1247334.66	Картометрический	5.00	-
20	495933.27	1247333.84	Картометрический	5.00	-
21	495887.21	1247331.39	Картометрический	5.00	-
22	495887.20	1247324.14	Картометрический	5.00	-
23	495887.20	1247319.70	Картометрический	5.00	-
24	495887.19	1247312.98	Картометрический	5.00	-
25	495932.98	1247315.87	Картометрический	5.00	-
26	496036.54	1247319.65	Картометрический	5.00	-
27	496081.63	1247319.22	Картометрический	5.00	-
28	496100.59	1247317.03	Картометрический	5.00	-
29	496122.60	1247313.00	Картометрический	5.00	-
30	496141.42	1247299.81	Картометрический	5.00	-
31	496152.76	1247294.09	Картометрический	5.00	-
32	496172.41	1247279.78	Картометрический	5.00	-
33	496181.11	1247269.22	Картометрический	5.00	-
34	496188.03	1247249.81	Картометрический	5.00	-
35	496189.94	1247244.46	Картометрический	5.00	-

1	2	3	4	5	6
36	496211.36	1247171.58	Картометрический	5.00	-
37	496218.62	1247132.68	Картометрический	5.00	-
38	496210.92	1247127.48	Картометрический	5.00	-
39	496212.07	1247115.52	Картометрический	5.00	-
40	496202.87	1247113.80	Картометрический	5.00	-
41	496203.21	1247106.77	Картометрический	5.00	-
42	496211.09	1247107.98	Картометрический	5.00	-
43	496228.27	1247104.72	Картометрический	5.00	-
44	496237.05	1247103.05	Картометрический	5.00	-
1	496241.50	1247103.81	Картометрический	5.00	-



3. Сведения о характерных точках части (частей) границы объекта

Обозначение характерных точек части границы	Координаты, м		Метод определения координат характерной точки	Средняя квадратическая погрешность положения характерной точки (Mt), м	Описание обозначения точки на местности (при наличии)
	X	Y			
1	2	3	4	5	6
Часть №					
-	-	-	-	-	-




Масштаб 1:2000

Используемые условные знаки и обозначения:

- | | |
|---|---|
|  | границы территориальной зоны |
|  | характерная точка границ территориальной зоны |

Заместитель руководителя БУВО «Нормативно-проектный центр»

Подпись  А.В. Ромашов Дата « 31 » марта 2021 г.

Место для оттиска печати (для печати) лица, составившего описание местоположения границ объекта



ОПИСАНИЕ МЕСТОПОЛОЖЕНИЯ ГРАНИЦ

Зона сельскохозяйственного использования в границах населенного пункта
посёлка Петровка – СХ1/2

(наименование объекта, местоположение границ которого описано
(далее - объект)

Раздел 1

Сведения об объекте		
№ п/п	Характеристики объекта	Описание характеристик
1	2	3
1	Местоположение объекта	Воронежская область, Нижнедевицкий муниципальный район, Норово-Ротаевское сельское поселение, посёлок Петровка
2	Площадь объекта \pm величина погрешности определения площади ($P \pm \Delta P$)	628611 +/- 13875 м ²
3	Иные характеристики объекта	-

Сведения о местоположении границ объекта					
1. Система координат: МСК - 36, зона 1					
2. Сведения о характерных точках границ объекта					
Обозначение характерных точек границ	Координаты, м		Метод определения координат характерной точки	Средняя квадратическая погрешность положения характерной точки (Mt), м	Описание обозначения точки на местности (при наличии)
	X	Y			
1	2	3	4	5	6
1	497415.17	1246838.57	Картометрический	5.00	-
2	497408.61	1246852.17	Картометрический	5.00	-
3	497397.77	1246877.48	Картометрический	5.00	-
4	497395.08	1246884.13	Картометрический	5.00	-
5	497391.37	1246905.74	Картометрический	5.00	-
6	497404.01	1246953.40	Картометрический	5.00	-
7	497358.55	1246967.42	Картометрический	5.00	-
8	497381.97	1247033.70	Картометрический	5.00	-
9	497361.86	1247045.42	Картометрический	5.00	-
10	497372.06	1247065.44	Картометрический	5.00	-
11	497351.45	1247076.79	Картометрический	5.00	-
12	497226.24	1247123.77	Картометрический	5.00	-
13	497117.80	1247164.91	Картометрический	5.00	-
14	497095.21	1247176.84	Картометрический	5.00	-
15	497029.78	1247211.05	Картометрический	5.00	-
16	496914.50	1247311.86	Картометрический	5.00	-
17	496833.14	1247361.87	Картометрический	5.00	-
18	496788.71	1247403.75	Картометрический	5.00	-
19	496763.15	1247381.65	Картометрический	5.00	-
20	496730.36	1247425.39	Картометрический	5.00	-
21	496707.08	1247407.53	Картометрический	5.00	-
22	496684.37	1247440.79	Картометрический	5.00	-
23	496716.09	1247457.44	Картометрический	5.00	-
24	496689.04	1247498.53	Картометрический	5.00	-
25	496674.65	1247534.56	Картометрический	5.00	-
26	496680.48	1247605.79	Картометрический	5.00	-
27	496693.51	1247660.50	Картометрический	5.00	-
28	496693.14	1247775.95	Картометрический	5.00	-
29	496641.91	1247777.96	Картометрический	5.00	-
30	496641.32	1247841.49	Картометрический	5.00	-
31	496497.48	1247808.26	Картометрический	5.00	-
32	496495.20	1247565.74	Картометрический	5.00	-
33	496476.34	1247430.89	Картометрический	5.00	-
34	496454.00	1247399.07	Картометрический	5.00	-
35	496413.49	1247375.71	Картометрический	5.00	-

1	2	3	4	5	6
36	496161.93	1247334.31	Картометрический	5.00	-
37	496162.30	1247324.36	Картометрический	5.00	-
38	496172.71	1247314.13	Картометрический	5.00	-
39	496188.21	1247300.34	Картометрический	5.00	-
40	496194.53	1247289.04	Картометрический	5.00	-
41	496203.78	1247258.46	Картометрический	5.00	-
42	496205.02	1247253.77	Картометрический	5.00	-
43	496355.53	1247287.76	Картометрический	5.00	-
44	496474.58	1247345.38	Картометрический	5.00	-
45	496497.76	1247352.75	Картометрический	5.00	-
46	496651.43	1247412.68	Картометрический	5.00	-
47	496724.13	1247188.56	Картометрический	5.00	-
48	496769.97	1247195.90	Картометрический	5.00	-
49	496739.37	1247297.86	Картометрический	5.00	-
50	496771.37	1247328.41	Картометрический	5.00	-
51	496801.52	1247351.89	Картометрический	5.00	-
52	496921.48	1247232.81	Картометрический	5.00	-
53	496935.23	1247160.13	Картометрический	5.00	-
54	496963.28	1247151.46	Картометрический	5.00	-
55	496979.25	1247148.66	Картометрический	5.00	-
56	497003.58	1247143.40	Картометрический	5.00	-
57	497004.55	1247142.19	Картометрический	5.00	-
58	497052.42	1247083.32	Картометрический	5.00	-
59	497090.84	1247049.24	Картометрический	5.00	-
60	497101.47	1247040.65	Картометрический	5.00	-
61	497157.30	1246996.89	Картометрический	5.00	-
62	497122.06	1246957.52	Картометрический	5.00	-
63	497066.55	1246992.25	Картометрический	5.00	-
64	497013.04	1247040.98	Картометрический	5.00	-
65	497004.12	1247031.83	Картометрический	5.00	-
66	496961.90	1247062.35	Картометрический	5.00	-
67	496964.99	1247070.70	Картометрический	5.00	-
68	496900.36	1247116.15	Картометрический	5.00	-
69	496885.42	1247133.00	Картометрический	5.00	-
70	496912.58	1247168.76	Картометрический	5.00	-
71	496844.78	1247237.97	Картометрический	5.00	-
72	496780.47	1247184.51	Картометрический	5.00	-
73	496855.29	1247103.10	Картометрический	5.00	-
74	497042.21	1246956.30	Картометрический	5.00	-
75	497087.83	1246922.13	Картометрический	5.00	-
76	497132.02	1246898.79	Картометрический	5.00	-
77	497184.86	1246981.64	Картометрический	5.00	-
78	497290.99	1246950.06	Картометрический	5.00	-
79	497203.93	1246861.77	Картометрический	5.00	-
80	497267.06	1246827.56	Картометрический	5.00	-
81	497252.24	1246799.99	Картометрический	5.00	-
82	497309.39	1246816.69	Картометрический	5.00	-
1	497415.17	1246838.57	Картометрический	5.00	-

1	2	3	4	5	6
83	496188.03	1247249.81	Картометрический	5.00	-
84	496181.11	1247269.22	Картометрический	5.00	-
85	496172.41	1247279.78	Картометрический	5.00	-
86	496152.76	1247294.09	Картометрический	5.00	-
87	496141.42	1247299.81	Картометрический	5.00	-
88	496122.60	1247313.00	Картометрический	5.00	-
89	496100.59	1247317.03	Картометрический	5.00	-
90	496081.63	1247319.22	Картометрический	5.00	-
91	496036.54	1247319.65	Картометрический	5.00	-
92	495932.98	1247315.87	Картометрический	5.00	-
93	495887.19	1247312.98	Картометрический	5.00	-
94	495887.28	1247214.17	Картометрический	5.00	-
95	495948.37	1247228.38	Картометрический	5.00	-
96	496160.99	1247243.71	Картометрический	5.00	-
83	496188.03	1247249.81	Картометрический	5.00	-
97	496197.55	1248133.94	Картометрический	5.00	-
98	496160.31	1248016.95	Картометрический	5.00	-
99	496154.71	1247987.93	Картометрический	5.00	-
100	496147.34	1247950.85	Картометрический	5.00	-
101	496135.53	1247790.58	Картометрический	5.00	-
102	496211.24	1247832.96	Картометрический	5.00	-
103	496282.60	1248120.20	Картометрический	5.00	-
97	496197.55	1248133.94	Картометрический	5.00	-
104	495949.80	1247493.48	Картометрический	5.00	-
105	495973.59	1247492.09	Картометрический	5.00	-
106	496059.03	1247500.56	Картометрический	5.00	-
107	496069.21	1247500.99	Картометрический	5.00	-
108	496062.46	1247612.30	Картометрический	5.00	-
109	495972.31	1247608.67	Картометрический	5.00	-
110	495932.83	1247609.30	Картометрический	5.00	-
111	495934.42	1247689.72	Картометрический	5.00	-
112	496008.41	1247691.07	Картометрический	5.00	-
113	496057.68	1247688.76	Картометрический	5.00	-
114	496055.15	1247728.92	Картометрический	5.00	-
115	496031.42	1247786.54	Картометрический	5.00	-
116	495941.71	1247790.47	Картометрический	5.00	-
117	495991.53	1248005.67	Картометрический	5.00	-
118	495995.15	1248031.44	Картометрический	5.00	-
119	496043.69	1248086.83	Картометрический	5.00	-
120	496019.42	1248112.09	Картометрический	5.00	-
121	496030.07	1248145.29	Картометрический	5.00	-
122	496073.78	1248203.53	Картометрический	5.00	-
123	496186.91	1248307.24	Картометрический	5.00	-
124	496261.22	1248399.05	Картометрический	5.00	-
125	496267.76	1248410.12	Картометрический	5.00	-

1	2	3	4	5	6
126	496170.08	1248450.23	Картометрический	5.00	-
127	496070.93	1248394.16	Картометрический	5.00	-
128	496021.19	1248329.66	Картометрический	5.00	-
129	495901.85	1248200.21	Картометрический	5.00	-
130	495859.72	1248117.49	Картометрический	5.00	-
131	495882.95	1248099.71	Картометрический	5.00	-
132	495880.88	1248064.09	Картометрический	5.00	-
133	495898.21	1248040.79	Картометрический	5.00	-
134	495926.50	1248032.35	Картометрический	5.00	-
135	495926.59	1247945.01	Картометрический	5.00	-
136	495912.72	1247889.45	Картометрический	5.00	-
137	495900.68	1247690.17	Картометрический	5.00	-
138	495888.70	1247431.53	Картометрический	5.00	-
139	495887.21	1247331.39	Картометрический	5.00	-
140	495933.27	1247333.84	Картометрический	5.00	-
141	495951.10	1247334.66	Картометрический	5.00	-
104	495949.80	1247493.48	Картометрический	5.00	-
142	496881.87	1248822.63	Картометрический	5.00	-
143	496871.49	1248902.08	Картометрический	5.00	-
144	496810.65	1248941.93	Картометрический	5.00	-
145	496769.88	1248954.14	Картометрический	5.00	-
146	496722.14	1248986.74	Картометрический	5.00	-
147	496706.71	1248794.72	Картометрический	5.00	-
148	496618.18	1248691.53	Картометрический	5.00	-
149	496646.06	1248665.70	Картометрический	5.00	-
150	496689.12	1248662.78	Картометрический	5.00	-
151	496764.67	1248685.25	Картометрический	5.00	-
152	496863.15	1248727.01	Картометрический	5.00	-
142	496881.87	1248822.63	Картометрический	5.00	-
153	496592.21	1248649.52	Картометрический	5.00	-
154	496490.27	1248674.86	Картометрический	5.00	-
155	496443.48	1248612.06	Картометрический	5.00	-
156	496391.89	1248568.79	Аналитический	0.10	-
157	496408.44	1248551.58	Аналитический	0.10	-
158	496451.60	1248559.61	Аналитический	0.10	-
159	496521.99	1248517.12	Картометрический	5.00	-
160	496571.83	1248596.94	Картометрический	5.00	-
153	496592.21	1248649.52	Картометрический	5.00	-
161	496602.37	1249281.27	Картометрический	5.00	-
162	496524.21	1249342.24	Картометрический	5.00	-
163	496470.60	1249340.06	Картометрический	5.00	-
164	496445.83	1249203.52	Картометрический	5.00	-
165	496498.79	1249201.28	Картометрический	5.00	-
166	496518.36	1249187.22	Картометрический	5.00	-
167	496590.47	1249239.06	Картометрический	5.00	-

1	2	3	4	5	6
161	496602.37	1249281.27	Картометрический	5.00	-
168	496104.37	1250838.49	Картометрический	5.00	-
169	496051.23	1250847.92	Картометрический	5.00	-
170	495951.94	1250826.61	Картометрический	5.00	-
171	495932.46	1250768.77	Картометрический	5.00	-
172	495973.01	1250774.94	Картометрический	5.00	-
173	495984.56	1250807.34	Картометрический	5.00	-
174	496030.46	1250820.62	Картометрический	5.00	-
175	496075.77	1250825.76	Картометрический	5.00	-
176	496077.93	1250826.07	Картометрический	5.00	-
177	496098.64	1250823.97	Картометрический	5.00	-
168	496104.37	1250838.49	Картометрический	5.00	-
178	496060.74	1251408.69	Картометрический	5.00	-
179	495968.56	1251548.32	Картометрический	5.00	-
180	495965.99	1251613.46	Картометрический	5.00	-
181	496112.27	1251682.44	Картометрический	5.00	-
182	495967.27	1251701.18	Картометрический	5.00	-
183	495960.78	1251682.04	Картометрический	5.00	-
184	495932.78	1251599.44	Картометрический	5.00	-
185	495942.03	1251413.97	Картометрический	5.00	-
186	495943.71	1251380.46	Картометрический	5.00	-
187	495873.99	1251363.36	Картометрический	5.00	-
188	495886.35	1251305.78	Картометрический	5.00	-
189	495875.82	1251282.04	Картометрический	5.00	-
190	495908.85	1251241.87	Картометрический	5.00	-
191	495905.96	1251200.78	Картометрический	5.00	-
192	495888.73	1251143.13	Картометрический	5.00	-
193	495871.48	1251096.49	Картометрический	5.00	-
194	495913.33	1251089.39	Картометрический	5.00	-
195	495921.50	1251069.24	Картометрический	5.00	-
196	496000.62	1251101.16	Картометрический	5.00	-
197	495994.67	1251119.79	Картометрический	5.00	-
198	496048.92	1251141.80	Картометрический	5.00	-
199	496131.20	1251228.82	Картометрический	5.00	-
178	496060.74	1251408.69	Картометрический	5.00	-
200	496359.22	1252379.38	Картометрический	5.00	-
201	496198.99	1252408.67	Картометрический	5.00	-
202	496157.32	1252301.84	Картометрический	5.00	-
203	496125.70	1252251.78	Картометрический	5.00	-
204	496071.94	1252099.51	Картометрический	5.00	-
205	496217.92	1252064.71	Картометрический	5.00	-
206	496221.77	1252137.65	Картометрический	5.00	-
207	496230.24	1252169.84	Картометрический	5.00	-
208	496252.60	1252194.46	Картометрический	5.00	-
209	496322.03	1252254.23	Картометрический	5.00	-

1	2	3	4	5	6
210	496333.82	1252275.25	Картометрический	5.00	-
200	496359.22	1252379.38	Картометрический	5.00	-
3. Сведения о характерных точках части (частей) границы объекта					
Обозначение характерных точек части границы	Координаты, м		Метод определения координат характерной точки	Средняя квадратическая погрешность положения характерной точки (Mt), м	Описание обозначения точки на местности (при наличии)
	X	Y			
1	2	3	4	5	6
Часть №					
-	-	-	-	-	-



Figure 2
Proposed Pipeline Route

Figure 3
Proposed Pipeline Route



ОПИСАНИЕ МЕСТОПОЛОЖЕНИЯ ГРАНИЦ

Зона сельскохозяйственного производства
посёлка Петровка – СХ2/2

(наименование объекта, местоположение границ которого описано
(далее - объект)

Раздел 1

Сведения об объекте		
№ п/п	Характеристики объекта	Описание характеристик
1	2	3
1	Местоположение объекта	Воронежская область, Нижнедевицкий муниципальный район, Норово-Ротаевское сельское поселение, посёлок Петровка
2	Площадь объекта \pm величина погрешности определения площади ($P \pm \text{Дельта } P$)	40726 +/- 3532 м ²
3	Иные характеристики объекта	-

Сведения о местоположении границ объекта					
1. Система координат: МСК - 36, зона 1					
2. Сведения о характерных точках границ объекта					
Обозначение характерных точек границ	Координаты, м		Метод определения координат характерной точки	Средняя квадратическая погрешность положения характерной точки (Mt), м	Описание обозначения точки на местности (при наличии)
	X	Y			
1	2	3	4	5	6
1	496197.35	1251585.22	Картометрический	5.00	-
2	496112.27	1251682.44	Картометрический	5.00	-
3	495965.99	1251613.46	Картометрический	5.00	-
4	495968.56	1251548.32	Картометрический	5.00	-
5	496060.74	1251408.69	Картометрический	5.00	-
6	496089.05	1251411.71	Картометрический	5.00	-
7	496114.00	1251402.88	Картометрический	5.00	-
8	496113.45	1251480.81	Картометрический	5.00	-
9	496194.59	1251489.47	Картометрический	5.00	-
1	496197.35	1251585.22	Картометрический	5.00	-
10	496100.34	1251665.72	Аналитический	0.10	-
11	496098.15	1251669.40	Аналитический	0.10	-
12	496097.72	1251669.15	Аналитический	0.10	-
13	496099.91	1251665.46	Аналитический	0.10	-
10	496100.34	1251665.72	Аналитический	0.10	-
3. Сведения о характерных точках части (частей) границы объекта					
Обозначение характерных точек части границы	Координаты, м		Метод определения координат характерной точки	Средняя квадратическая погрешность положения характерной точки (Mt), м	Описание обозначения точки на местности (при наличии)
	X	Y			
1	2	3	4	5	6
Часть №					
-	-	-	-	-	-

План границ объекта



Масштаб 1:2000

Используемые условные знаки и обозначения:




границы территориальной зоны



характерная точка границ территориальной зоны

Заместитель руководителя БУВО «Нормативно-проектный центр»

Подпись  А.В. Ромашов Дата « 31 » марта 2021 г.

Место для оттиска печати (при наличии) лица, составившего описание местоположения границ объекта



ОПИСАНИЕ МЕСТОПОЛОЖЕНИЯ ГРАНИЦ

Зона ритуальных объектов
посёлка Петровка – СН1/2

(наименование объекта, местоположение границ которого описано
(далее - объект)

Раздел 1

Сведения об объекте		
№ п/п	Характеристики объекта	Описание характеристик
1	2	3
1	Местоположение объекта	Воронежская область, Нижнедевицкий муниципальный район, Норово-Ротаевское сельское поселение, посёлок Петровка
2	Площадь объекта \pm величина погрешности определения площади ($P \pm \Delta P$)	3626 +/- 1054 м ²
3	Иные характеристики объекта	-

Сведения о местоположении границ объекта					
1. Система координат: МСК - 36, зона 1					
2. Сведения о характерных точках границ объекта					
Обозначение характерных точек границ	Координаты, м		Метод определения координат характерной точки	Средняя квадратическая погрешность положения характерной точки (Mt), м	Описание обозначения точки на местности (при наличии)
	X	Y			
1	2	3	4	5	6
1	496641.32	1247841.49	Картометрический	5.00	-
2	496641.91	1247777.96	Картометрический	5.00	-
3	496693.14	1247775.95	Картометрический	5.00	-
4	496692.90	1247853.41	Картометрический	5.00	-
1	496641.32	1247841.49	Картометрический	5.00	-
3. Сведения о характерных точках части (частей) границы объекта					
Обозначение характерных точек части границы	Координаты, м		Метод определения координат характерной точки	Средняя квадратическая погрешность положения характерной точки (Mt), м	Описание обозначения точки на местности (при наличии)
	X	Y			
1	2	3	4	5	6
Часть №					
-	-	-	-	-	-

Раздел 4

План границ объекта



Масштаб 1:2000

Используемые условные знаки и обозначения :




границы территориальной зоны



характерная точка границ территориальной зоны

Заместитель руководителя БУВО «Нормативно-проектный центр»

Подпись  А.В. Ромашов Дата « 31 » марта 2021 г.

Место для оттиска печата (при наличии) лица, составившего описание местоположения границ объекта



Приложение № 3
к правилам землепользования и застройки
Норово-Ротаевского сельского поселения
Нижедевицкого муниципального района
Воронежской области

СВЕДЕНИЯ О ГРАНИЦАХ ТЕРРИТОРИАЛЬНЫХ ЗОН,
СОДЕРЖАЩИЕ ГРАФИЧЕСКОЕ ОПИСАНИЕ МЕСТОПОЛОЖЕНИЯ
ГРАНИЦ ТЕРРИТОРИАЛЬНЫХ ЗОН, ПЕРЕЧЕНЬ КООРДИНАТ
ХАРАКТЕРНЫХ ТОЧЕК ГРАНИЦ ТЕРРИТОРИАЛЬНЫХ ЗОН,
РАСПОЛОЖЕННЫХ ЗА ГРАНИЦАМИ НАСЕЛЕННЫХ ПУНКТОВ НА
ТЕРРИТОРИИ НОРОВО-РОТАЕВСКОГО СЕЛЬСКОГО ПОСЕЛЕНИЯ

ОПИСАНИЕ МЕСТОПОЛОЖЕНИЯ ГРАНИЦ

Производственная зона за границами населенных пунктов – П1

(наименование объекта, местоположение границ которого описано
(далее - объект)

Раздел 1

Сведения об объекте		
№ п/п	Характеристики объекта	Описание характеристик
1	2	3
1	Местоположение объекта	Воронежская область, Нижнедевицкий муниципальный район, Норово-Ротаевское сельское поселение
2	Площадь объекта \pm величина погрешности определения площади ($P \pm \Delta P$)	79999 +/- 4950 м ²
3	Иные характеристики объекта	-



Раздел 2

Сведения о местоположении границ объекта					
1. Система координат: МСК - 36, зона 1					
2. Сведения о характерных точках границ объекта					
Обозначение характерных точек границ	Координаты, м		Метод определения координат характерной точки	Средняя квадратическая погрешность положения характерной точки (Mt), м	Описание обозначения точки на местности (при наличии)
	X	Y			
1	2	3	4	5	6
1	496398.75	1247658.70	Аналитический	0.30	-
2	496080.98	1247586.20	Аналитический	0.30	-
3	496073.50	1247568.05	Аналитический	0.30	-
4	496074.00	1247507.57	Аналитический	0.30	-
5	496075.24	1247481.12	Аналитический	0.30	-
6	496102.60	1247375.39	Аналитический	0.30	-
7	496125.35	1247365.44	Аналитический	0.30	-
8	496232.64	1247347.15	Аналитический	0.30	-
9	496335.41	1247369.31	Аналитический	0.30	-
10	496404.88	1247473.75	Аналитический	0.30	-
11	496395.64	1247540.08	Аналитический	0.30	-
12	496394.99	1247579.85	Аналитический	0.30	-
13	496409.16	1247601.45	Аналитический	0.30	-
1	496398.75	1247658.70	Аналитический	0.30	-
3. Сведения о характерных точках части (частей) границы объекта					
Обозначение характерных точек части границы	Координаты, м		Метод определения координат характерной точки	Средняя квадратическая погрешность положения характерной точки (Mt), м	Описание обозначения точки на местности (при наличии)
	X	Y			
1	2	3	4	5	6
Часть №					
-	-	-	-	-	-




Масштаб 1:2000

Используемые условные знаки и обозначения:

	границы территориальной зоны
	характерная точка границ территориальной зоны

Заместитель руководителя БУВО «Нормативно-проектный центр»

Подпись  А.В. Ромашов Дата « 31 » марта 2021 г.

Место для оттиска печати (или напечатан) лица, составившего описание местоположения границ объекта



ОПИСАНИЕ МЕСТОПОЛОЖЕНИЯ ГРАНИЦ

Зона улиц, дорог, инженерной и транспортной инфраструктуры за границами населённых пунктов – ИТ1

(наименование объекта, местоположение границ которого описано
(далее - объект)

Раздел 1

Сведения об объекте		
№ п/п	Характеристики объекта	Описание характеристик
1	2	3
1	Местоположение объекта	Воронежская область, Нижнедевицкий муниципальный район, Норово-Ротаевское сельское поселение
2	Площадь объекта \pm величина погрешности определения площади ($P \pm \Delta P$)	166122 +/- 7133 м ²
3	Иные характеристики объекта	-

Раздел 2

Сведения о местоположении границ объекта					
1. Система координат: МСК - 36, зона 1					
2. Сведения о характерных точках границ объекта					
Обозначение характерных точек границ	Координаты, м		Метод определения координат характерной точки	Средняя квадратическая погрешность положения характерной точки (Mt), м	Описание обозначения точки на местности (при наличии)
	X	Y			
1	2	3	4	5	6
1	497198.30	1245560.50	Аналитический	0.30	-
2	497091.21	1245708.63	Аналитический	0.30	-
3	497053.06	1245763.04	Аналитический	0.30	-
4	496972.24	1245890.48	Аналитический	0.30	-
5	496875.09	1246044.11	Аналитический	0.30	-
6	496834.88	1246104.78	Аналитический	0.30	-
7	496699.77	1246324.45	Аналитический	0.30	-
8	496630.61	1246436.29	Аналитический	0.30	-
9	496530.53	1246603.46	Аналитический	0.50	-
10	496413.74	1246793.77	Аналитический	0.50	-
11	496294.82	1246986.06	Аналитический	0.50	-
12	496262.97	1247040.58	Аналитический	0.50	-
13	496246.75	1247082.41	Аналитический	0.50	-
14	496241.50	1247103.81	Аналитический	0.50	-
15	496237.05	1247103.05	Аналитический	0.50	-
16	496228.27	1247104.72	Аналитический	0.50	-
17	496211.09	1247107.98	Аналитический	0.50	-
18	496203.21	1247106.77	Аналитический	0.50	-
19	496203.42	1247101.66	Аналитический	0.50	-
20	496218.64	1247099.38	Аналитический	0.50	-
21	496222.72	1247096.15	Аналитический	0.50	-
22	496225.82	1247076.30	Аналитический	0.50	-
23	496244.65	1247030.26	Аналитический	0.50	-
24	496278.61	1246975.18	Аналитический	0.50	-
25	496391.74	1246786.33	Аналитический	0.50	-
26	496511.69	1246591.31	Аналитический	0.50	-
27	496608.27	1246433.50	Аналитический	0.50	-
28	496622.54	1246405.68	Аналитический	0.50	-
29	496681.63	1246312.93	Аналитический	0.50	-
30	496818.25	1246092.21	Аналитический	0.50	-
31	496857.52	1246033.14	Аналитический	0.50	-
32	496956.72	1245875.83	Аналитический	0.50	-
33	497034.99	1245752.54	Аналитический	0.50	-
34	497072.89	1245696.77	Аналитический	0.50	-
35	497176.83	1245556.56	Аналитический	0.50	-

1	2	3	4	5	6
1	497198.30	1245560.50	Аналитический	0.30	-
36	495887.20	1247319.70	Аналитический	0.20	-
37	495887.20	1247324.14	Аналитический	0.20	-
38	495887.21	1247331.39	Аналитический	0.20	-
39	495687.73	1247320.49	Аналитический	0.50	-
40	495581.10	1247315.31	Аналитический	0.50	-
41	495563.84	1247316.22	Аналитический	0.50	-
42	495539.52	1247315.09	Картометрический	5.00	-
43	495540.04	1247309.93	Картометрический	5.00	-
44	495545.66	1247289.83	Картометрический	5.00	-
45	495549.97	1247283.65	Картометрический	5.00	-
46	495564.62	1247283.23	Аналитический	0.50	-
47	495581.28	1247286.14	Аналитический	0.50	-
48	495688.27	1247298.40	Аналитический	0.50	-
49	495773.45	1247305.79	Аналитический	0.50	-
50	495887.19	1247312.98	Аналитический	0.20	-
36	495887.20	1247319.70	Аналитический	0.20	-
51	495525.05	1247314.53	Картометрический	5.00	-
52	495525.53	1247303.63	Аналитический	0.20	-
53	495526.05	1247292.50	Аналитический	0.20	-
54	495531.90	1247284.36	Картометрический	5.00	-
55	495542.83	1247283.92	Картометрический	5.00	-
56	495539.55	1247290.03	Картометрический	5.00	-
57	495534.15	1247309.75	Картометрический	5.00	-
58	495533.66	1247314.82	Картометрический	5.00	-
51	495525.05	1247314.53	Картометрический	5.00	-
59	495055.57	1250993.80	Аналитический	0.20	-
60	495064.26	1250908.67	Аналитический	0.50	-
61	495105.62	1250691.08	Аналитический	0.30	-
62	495125.01	1250586.89	Аналитический	0.30	-
63	495131.87	1250540.81	Аналитический	0.30	-
64	495132.85	1250532.21	Аналитический	0.30	-
65	495143.76	1250462.30	Аналитический	0.50	-
66	495147.25	1250411.92	Аналитический	0.50	-
67	495140.77	1250322.27	Аналитический	0.50	-
68	495125.39	1250177.34	Аналитический	0.50	-
69	495109.56	1249994.73	Аналитический	0.50	-
70	495104.23	1249900.83	Аналитический	0.50	-
71	495113.82	1249812.30	Аналитический	0.50	-
72	495119.52	1249745.11	Аналитический	0.50	-
73	495118.78	1249667.54	Аналитический	0.50	-
74	495115.63	1249600.40	Аналитический	0.50	-
75	495114.05	1249570.18	Аналитический	0.50	-
76	495112.31	1249534.74	Аналитический	0.50	-
77	495111.62	1249495.34	Аналитический	0.50	-

1	2	3	4	5	6
78	495103.90	1249495.21	Аналитический	0.50	-
79	495095.63	1249497.74	Аналитический	0.50	-
80	495094.39	1249486.40	Аналитический	0.30	-
81	495106.46	1249482.70	Аналитический	0.30	-
82	495109.41	1249480.74	Аналитический	0.30	-
83	495109.22	1249473.69	Аналитический	0.30	-
84	495107.98	1249454.78	Аналитический	0.30	-
85	495106.99	1249435.49	Аналитический	0.30	-
86	495101.60	1249350.78	Аналитический	0.30	-
87	495098.14	1249288.01	Аналитический	0.30	-
88	495095.64	1249246.48	Аналитический	0.30	-
89	495091.32	1249177.59	Аналитический	0.30	-
90	495089.37	1249140.34	Аналитический	0.30	-
91	495087.61	1249100.49	Аналитический	0.30	-
92	495084.90	1249043.55	Аналитический	0.30	-
93	495082.64	1248983.89	Аналитический	0.30	-
94	495078.81	1248916.05	Аналитический	0.30	-
95	495073.26	1248827.72	Аналитический	0.30	-
96	495070.62	1248774.15	Аналитический	0.30	-
97	495068.69	1248765.56	Аналитический	0.30	-
98	495066.84	1248741.41	Аналитический	0.30	-
99	495062.28	1248673.13	Аналитический	0.30	-
100	495058.29	1248586.00	Аналитический	0.30	-
101	495057.24	1248534.53	Аналитический	0.30	-
102	495052.74	1248437.40	Аналитический	0.30	-
103	495051.14	1248390.82	Аналитический	0.30	-
104	495049.63	1248347.22	Аналитический	0.30	-
105	495048.68	1248338.96	Аналитический	0.30	-
106	495048.04	1248323.10	Аналитический	0.20	-
107	495060.63	1248335.39	Аналитический	0.20	-
108	495067.05	1248341.65	Аналитический	0.20	-
109	495067.31	1248346.67	Аналитический	0.20	-
110	495069.08	1248381.30	Аналитический	0.20	-
111	495092.62	1248840.26	Аналитический	0.20	-
112	495100.04	1249020.18	Аналитический	0.20	-
113	495104.27	1249122.62	Аналитический	0.20	-
114	495104.86	1249132.16	Аналитический	0.20	-
115	495105.37	1249140.43	Аналитический	0.20	-
116	495105.85	1249148.11	Аналитический	0.20	-
117	495122.77	1249422.18	Аналитический	0.20	-
118	495124.02	1249449.59	Аналитический	0.20	-
119	495124.54	1249460.94	Аналитический	0.20	-
120	495125.58	1249483.87	Аналитический	0.20	-
121	495141.47	1249712.86	Аналитический	0.20	-
122	495140.35	1249758.53	Аналитический	0.50	-
123	495132.05	1249831.86	Аналитический	0.20	-
124	495125.33	1249836.46	Аналитический	0.20	-
125	495118.46	1249841.15	Аналитический	0.20	-

1	2	3	4	5	6
126	495131.02	1249963.65	Аналитический	0.20	-
127	495133.66	1250000.00	Аналитический	0.20	-
128	495138.17	1250065.09	Аналитический	0.20	-
129	495138.87	1250082.60	Аналитический	0.20	-
130	495140.19	1250115.90	Аналитический	0.20	-
131	495141.92	1250143.19	Аналитический	0.20	-
132	495156.66	1250375.05	Аналитический	0.20	-
133	495164.03	1250478.50	Аналитический	0.20	-
134	495157.96	1250522.50	Аналитический	0.50	-
135	495149.60	1250575.72	Аналитический	0.50	-
136	495113.64	1250763.82	Аналитический	0.50	-
137	495088.65	1250878.44	Аналитический	0.50	-
138	495092.45	1250880.49	Аналитический	0.50	-
139	495090.04	1250890.43	Аналитический	0.50	-
140	495086.53	1250891.65	Аналитический	0.50	-
141	495083.67	1250908.05	Аналитический	0.50	-
142	495078.40	1250938.46	Аналитический	0.20	-
143	495064.77	1250994.71	Аналитический	0.20	-
59	495055.57	1250993.80	Аналитический	0.20	-
136	495517.85	1252430.33	Аналитический	0.20	-
137	495456.89	1252353.06	Аналитический	0.50	-
138	495385.17	1252261.96	Аналитический	0.50	-
139	495267.99	1252110.51	Аналитический	0.50	-
140	495227.86	1252061.10	Аналитический	0.50	-
141	495202.78	1252028.04	Аналитический	0.50	-
142	495092.06	1251887.12	Аналитический	0.30	-
143	494957.99	1251715.72	Аналитический	0.30	-
144	494940.26	1251690.49	Аналитический	0.30	-
145	494925.76	1251668.32	Аналитический	0.30	-
146	494912.48	1251642.86	Аналитический	0.30	-
147	494905.14	1251620.96	Аналитический	0.30	-
148	494903.69	1251616.62	Аналитический	0.30	-
149	494898.19	1251591.51	Аналитический	0.30	-
150	494895.71	1251562.12	Аналитический	0.30	-
151	494894.84	1251541.83	Аналитический	0.30	-
152	494897.03	1251496.58	Аналитический	0.20	-
153	494901.03	1251508.35	Аналитический	0.20	-
154	494899.16	1251525.50	Аналитический	0.20	-
155	494898.01	1251573.77	Аналитический	0.20	-
156	494905.06	1251604.26	Аналитический	0.20	-
157	494915.28	1251630.93	Аналитический	0.20	-
158	494920.38	1251644.90	Аналитический	0.20	-
159	494942.05	1251683.00	Аналитический	0.20	-
160	495084.00	1251867.77	Аналитический	0.20	-
161	495139.37	1251937.43	Аналитический	0.20	-
162	495213.20	1252030.32	Аналитический	0.20	-
163	495280.04	1252116.67	Аналитический	0.20	-

1	2	3	4	5	6
164	495357.69	1252216.36	Аналитический	0.20	-
165	495421.81	1252299.82	Аналитический	0.20	-
166	495432.81	1252314.14	Аналитический	0.20	-
167	495524.95	1252431.72	Аналитический	0.20	-
136	495517.85	1252430.33	Аналитический	0.20	-
168	494998.60	1252745.03	Картометрический	5.00	-
169	494846.64	1252805.49	Картометрический	5.00	-
170	494851.91	1252820.76	Картометрический	5.00	-
171	494848.09	1252819.66	Картометрический	5.00	-
172	494845.09	1252818.77	Картометрический	5.00	-
173	494842.28	1252818.47	Картометрический	5.00	-
174	494839.22	1252818.36	Картометрический	5.00	-
175	494836.11	1252818.89	Картометрический	5.00	-
176	494833.25	1252819.94	Картометрический	5.00	-
177	494799.95	1252833.93	Картометрический	5.00	-
178	494709.00	1252873.66	Картометрический	5.00	-
179	494637.79	1252903.96	Картометрический	5.00	-
180	494611.83	1252915.01	Картометрический	5.00	-
181	494544.55	1252943.81	Картометрический	5.00	-
182	494247.20	1253068.02	Картометрический	5.00	-
183	494160.45	1253103.41	Картометрический	5.00	-
184	494119.81	1253120.70	Картометрический	5.00	-
185	494086.45	1253134.59	Картометрический	5.00	-
186	494063.34	1253144.59	Картометрический	5.00	-
187	494002.63	1253169.62	Картометрический	5.00	-
188	493942.38	1253195.24	Картометрический	5.00	-
189	493897.36	1253213.50	Картометрический	5.00	-
190	493700.35	1253297.31	Картометрический	5.00	-
191	493629.03	1253327.38	Картометрический	5.00	-
192	493544.67	1253362.53	Картометрический	5.00	-
193	493433.92	1253408.84	Картометрический	5.00	-
194	493301.92	1253464.87	Картометрический	5.00	-
195	493230.26	1253494.86	Картометрический	5.00	-
196	493207.02	1253505.13	Картометрический	5.00	-
197	493205.25	1253506.79	Картометрический	5.00	-
198	493203.31	1253508.79	Картометрический	5.00	-
199	493201.73	1253511.23	Картометрический	5.00	-
200	493201.01	1253513.75	Картометрический	5.00	-
201	493200.49	1253516.58	Картометрический	5.00	-
202	493200.46	1253519.36	Картометрический	5.00	-
203	493200.64	1253522.03	Картометрический	5.00	-
204	493192.24	1253526.69	Аналитический	0.30	-
205	493187.97	1253523.36	Аналитический	0.30	-
206	493181.00	1253519.91	Аналитический	0.30	-
207	493178.04	1253519.77	Аналитический	0.30	-
208	493174.98	1253520.42	Аналитический	0.30	-
209	493169.21	1253522.24	Аналитический	0.30	-

1	2	3	4	5	6
210	493166.56	1253523.34	Аналитический	0.30	-
211	493158.51	1253526.88	Аналитический	0.30	-
212	493088.07	1253563.91	Аналитический	0.30	-
213	493010.95	1253606.52	Аналитический	0.30	-
214	492924.46	1253656.24	Аналитический	0.30	-
215	492753.84	1253756.40	Аналитический	0.30	-
216	492585.72	1253852.77	Аналитический	0.30	-
217	492467.84	1253921.45	Аналитический	0.30	-
218	492438.65	1253939.28	Аналитический	0.30	-
219	492303.71	1254021.73	Аналитический	0.30	-
220	492266.57	1254044.78	Аналитический	0.30	-
221	492260.80	1254048.57	Аналитический	0.30	-
222	492264.22	1254036.55	Аналитический	0.50	-
223	492277.60	1254028.46	Аналитический	0.50	-
224	492281.62	1254014.32	Аналитический	0.50	-
225	492368.88	1253961.92	Аналитический	0.30	-
226	492450.02	1253910.63	Аналитический	0.30	-
227	492500.64	1253881.24	Аналитический	0.30	-
228	492727.19	1253743.98	Аналитический	0.30	-
229	492765.97	1253725.01	Аналитический	0.30	-
230	493040.17	1253564.92	Аналитический	0.30	-
231	493093.30	1253538.61	Аналитический	0.30	-
232	493117.40	1253526.22	Аналитический	0.30	-
233	493156.51	1253507.07	Аналитический	0.30	-
234	493178.67	1253496.97	Аналитический	0.30	-
235	493268.54	1253458.92	Аналитический	0.30	-
236	493597.29	1253319.79	Аналитический	0.30	-
237	493990.02	1253153.49	Аналитический	0.30	-
238	494291.21	1253026.24	Аналитический	0.30	-
239	494309.24	1253022.26	Аналитический	0.30	-
240	494344.04	1253007.70	Аналитический	0.30	-
241	494414.73	1252978.40	Аналитический	0.30	-
242	494528.91	1252929.97	Аналитический	0.30	-
243	494600.70	1252899.41	Аналитический	0.30	-
244	494686.15	1252862.98	Аналитический	0.30	-
245	494746.28	1252838.40	Аналитический	0.30	-
246	494828.72	1252802.45	Картометрический	5.00	-
247	494889.22	1252776.78	Картометрический	5.00	-
248	494964.93	1252747.01	Картометрический	5.00	-
249	494998.72	1252737.30	Картометрический	5.00	-
168	494998.60	1252745.03	Картометрический	5.00	-
250	496114.37	1253388.03	Аналитический	0.50	-
251	496092.72	1253377.01	Аналитический	0.50	-
252	496073.77	1253365.12	Аналитический	0.50	-
253	496055.41	1253351.49	Аналитический	0.50	-
254	496000.88	1253311.84	Аналитический	0.50	-
255	495985.12	1253291.98	Аналитический	0.50	-

1	2	3	4	5	6
256	495947.07	1253244.17	Аналитический	0.50	-
257	495933.04	1253225.67	Аналитический	0.50	-
258	495921.42	1253211.08	Аналитический	0.50	-
259	495914.69	1253204.70	Аналитический	0.50	-
260	495919.67	1253192.61	Аналитический	0.50	-
261	495922.46	1253187.24	Аналитический	0.50	-
262	495947.24	1253214.63	Аналитический	0.50	-
263	495961.27	1253233.13	Аналитический	0.50	-
264	495999.20	1253280.78	Аналитический	0.50	-
265	496013.44	1253298.72	Аналитический	0.50	-
266	496066.05	1253336.97	Аналитический	0.50	-
267	496083.93	1253350.24	Аналитический	0.50	-
268	496101.60	1253361.33	Аналитический	0.50	-
269	496138.26	1253380.41	Аналитический	0.50	-
270	496136.92	1253387.03	Аналитический	0.50	-
271	496143.80	1253404.35	Аналитический	0.50	-
250	496114.37	1253388.03	Аналитический	0.50	-
3. Сведения о характерных точках части (частей) границы объекта					
Обозначение характерных точек части границы	Координаты, м		Метод определения координат характерной точки	Средняя квадратическая погрешность положения характерной точки (Mt), м	Описание обозначения точки на местности (при наличии)
	X	Y			
1	2	3	4	5	6
Часть №					
-	-	-	-	-	-

Раздел 4

План границ объекта

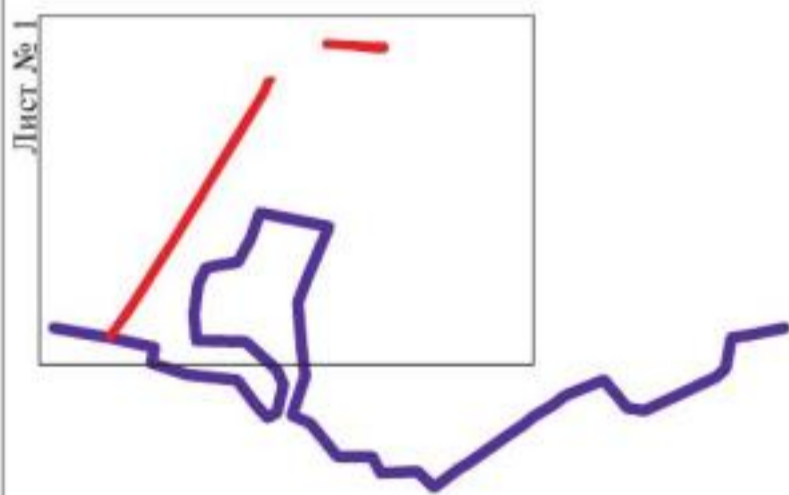


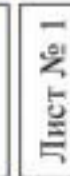


Схема расположения листов плана границ объекта



Используемые условные знаки и обозначения :

-  границы территориальной зоны
-  границы муниципального образования
-  область и номер листа плана границ объекта

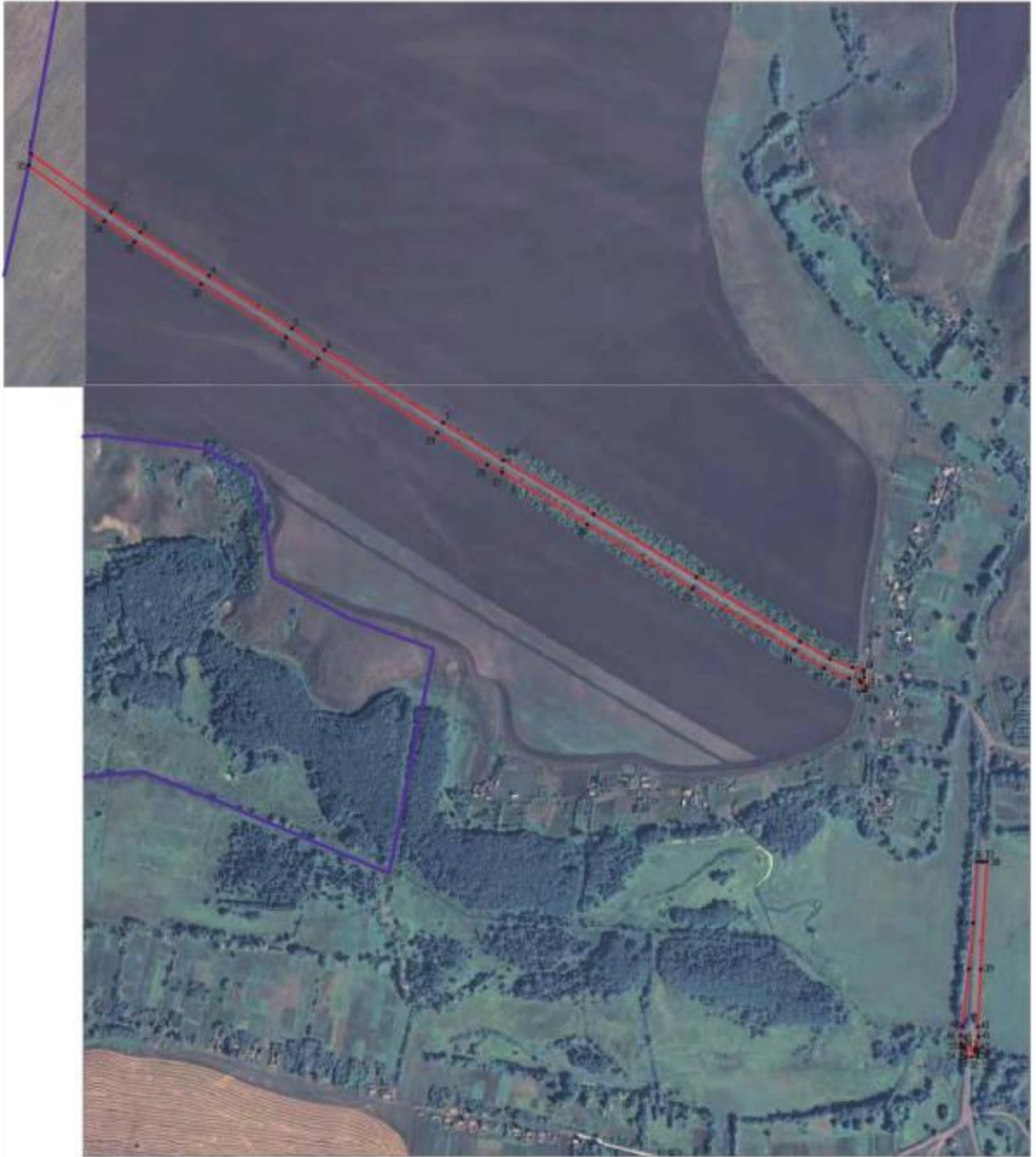
Масштаб 1:50000

Заместитель руководителя БУНО «Нормативно-проектный центр»

Подпись  А.В. Ромашов Дата « 31 » марта 2021 г.




Место для оттиска печати (при наличии) лица, составившего описание местоположения границ объекта






Масштаб 1:5000

Используемые условные знаки и обозначения:

-  границы территориальной зоны
-  границы муниципального образования
-  характерная точка границы территориальной зоны

Заместитель руководителя БУИД «Информационно-проектный центр»

Подпись  А.В. Романов Дата 31 марта 2021 г.

Место для отсыва печати (при наличии) или, составленного сканом использованная печать объекта



План границ области

Лист № 2



Исключительные условные знаки и обозначения:

— граница территориальной зоны

• № характерная точка границ территориальной зоны

Масштаб 1:5000



Заместитель руководителя ФУРЦС «Нормативно-проектный центр»
 Подпись: *А.К. Романов* Дата: 31 марта 2023 г.
 Место для оттиска печати: *А.К. Романов* Место составления описания: *метрологическая граница области*



Масштаб 1:5000

Визуальные границы объектов:

-  граница территориальной зоны
-  граница муниципальное образование
-  граница объекта территориальной зоны

Институт кадастровой оценки и территориального планирования
 Подпись:  И.В. Романов Дата: 21 апреля 2021 г.
 Печать для сканера (ФГИС «Кад.рег.») (ФГИС «Кад.рег.») (ФГИС «Кад.рег.») (ФГИС «Кад.рег.») (ФГИС «Кад.рег.»)






План границ объекта

Лист № 4




Масштаб 1:5000

Используемые условные знаки и обозначения :

	границы территориальной зоны
	границы муниципального образования
	характерная точка границ территориальной зоны

Заместитель руководителя БУВО «Нормативно-проектный центр»

Подпись  А.В. Ромашов Дата « 31 » марта 2021 г.

Место для оттиска печати (при наличии) лица, составившего описание местоположения границ объекта

