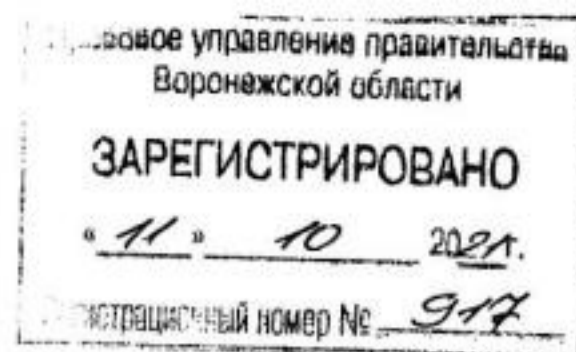




ДЕПАРТАМЕНТ
АРХИТЕКТУРЫ И ГРАДОСТРОИТЕЛЬСТВА
ВОРОНЕЖСКОЙ ОБЛАСТИ



ПРИКАЗ

27.09.2021

№ 45-01-04/1085

г. Воронеж

**Об утверждении правил землепользования и застройки
Щучинского сельского поселения Эртильского муниципального района
Воронежской области**

В соответствии с Градостроительным кодексом Российской Федерации, Федеральным законом от 06.10.2003 № 131-ФЗ «Об общих принципах организации местного самоуправления в Российской Федерации», Законами Воронежской области от 07.07.2006 № 61-ОЗ «О регулировании градостроительной деятельности в Воронежской области», от 20.12.2018 № 173-ОЗ «О перераспределении полномочий по утверждению правил землепользования и застройки между органами местного самоуправления поселений Воронежской области, городского округа город Нововоронеж, Борисоглебского городского округа и исполнительными органами государственной власти Воронежской области», постановлением правительства Воронежской области от 31.12.2014 № 1240 «Об утверждении Положения о департаменте архитектуры и градостроительства Воронежской области», на основании приказа департамента архитектуры и градостроительства Воронежской области от 30.12.2019 № 45-01-04/900 «О подготовке проектов правил землепользования и застройки поселений Богучарского, Бутурлиновского, Грибановского, Калачеевского, Каменского,

Кантемировского, Нижнедевицкого, Новохопёрского, Острогожского, Петропавловского, Поворинского, Репьёвского, Россошанского, Таловского, Терновского и Эртильского муниципальных районов и Борисоглебского городского округа Воронежской области», с учетом заключений о результатах публичных слушаний от 27.01.2021

п р и к а з ы в а ю:

1. Утвердить прилагаемые правила землепользования и застройки Щучинского сельского поселения Эртильского муниципального района Воронежской области.

2. Признать утратившими силу следующие решения Совета народных депутатов Щучинского сельского поселения Эртильского муниципального района Воронежской области:

- от 21.11.2011 № 105 «Об утверждении Правил землепользования и застройки Щучинского сельского поселения»;

- от 21.03.2012 № 119 «О внесении изменений в решение Совета народных депутатов Щучинского сельского поселения от 21.11.2011 г. № 105 «Об утверждении правил землепользования и застройки Щучинского сельского поселения»;

- от 31.03.2016 № 142 «О внесении изменений в решение Совета народных депутатов Щучинского сельского поселения Эртильского муниципального района Воронежской области от 21.11.2011 г. № 105 «Об утверждении Правил землепользования и застройки Щучинского сельского поселения»;

- от 07.11.2016 № 172 «О внесении изменений в решение Совета народных депутатов Щучинского сельского поселения Эртильского муниципального района Воронежской области от 21.11.2011 года № 105 «Об утверждении Правил землепользования и застройки Щучинского сельского поселения Эртильского муниципального района Воронежской области»;

- от 25.01.2018 № 230 «О внесении изменений в решение Совета народных депутатов Щучинского сельского поселения Эртильского муниципального района Воронежской области от 21.11.2011 года № 105 «Об утверждении Правил землепользования и застройки Щучинского сельского поселения Эртильского муниципального района Воронежской области».

3. Контроль исполнения настоящего приказа возложить на заместителя руководителя департамента архитектуры и градостроительства Воронежской области – начальника отдела территориального планирования
Беляеву С.М.

Руководитель департамента
архитектуры и градостроительства
Воронежской области



А.А. Еренков

УТВЕРЖДЕНЫ
приказом департамента
архитектуры и градостроительства
Воронежской области
от 27.09.2021 № 45-01-04/1085

**ПРАВИЛА ЗЕМЛЕПОЛЬЗОВАНИЯ И ЗАСТРОЙКИ
ЩУЧИНСКОГО СЕЛЬСКОГО ПОСЕЛЕНИЯ
ЭРТИЛЬСКОГО МУНИЦИПАЛЬНОГО РАЙОНА
ВОРОНЕЖСКОЙ ОБЛАСТИ**

**ЧАСТЬ I. ПОРЯДОК ПРИМЕНЕНИЯ ПРАВИЛ
ЗЕМЛЕПОЛЬЗОВАНИЯ И ЗАСТРОЙКИ И ВНЕСЕНИЯ В НИХ
ИЗМЕНЕНИЙ**

Раздел 1. Общие положения

**1. Предмет регулирования и цели подготовки Правил
землепользования и застройки Щучинского сельского поселения
Эртильского муниципального района Воронежской области**

1. Правила землепользования и застройки Щучинского сельского поселения Эртильского муниципального района Воронежской области (далее – Правила) являются документом градостроительного зонирования, который утверждается нормативным правовым актом департамента архитектуры и градостроительства Воронежской области и в котором устанавливаются территориальные зоны, градостроительные регламенты, порядок применения такого документа и порядок внесения в него изменений.

2. Правила разработаны в соответствии с Градостроительным кодексом Российской Федерации (далее – ГрК РФ), Земельным кодексом Российской Федерации, Федеральным законом от 06.10.2003 № 131-ФЗ «Об общих принципах организации местного самоуправления в Российской Федерации», иными нормативными правовыми актами Российской Федерации, Воронежской области, муниципальными правовыми актами муниципального образования с учетом положений нормативных актов и

документов, определяющих основные направления социально-экономического и градостроительного развития муниципального образования, а также сведений Единого государственного реестра недвижимости, сведений, документов и материалов, содержащихся в государственных информационных системах обеспечения градостроительной деятельности.

3. Правила разработаны в целях:

- создания условий для устойчивого развития территории муниципального образования, сохранения окружающей среды и объектов культурного наследия;

- создания условий для планировки территории муниципального образования;

- обеспечения прав и законных интересов физических и юридических лиц, в том числе правообладателей земельных участков и объектов капитального строительства;

- создания условий для привлечения инвестиций, в том числе путем предоставления возможности выбора наиболее эффективных видов разрешенного использования земельных участков и объектов капитального строительства.

2. Основные понятия, используемые в Правилах

В настоящих Правилах используются основные понятия, установленные законодательством Российской Федерации.

3. Сфера применения Правил

1. Действие настоящих Правил распространяется на всю территорию Щучинского сельского поселения Эртильского муниципального района Воронежской области. Правила обязательны для соблюдения органами государственной власти, органами местного самоуправления, физическими и юридическими лицами, при осуществлении ими градостроительной деятельности на территории Щучинского сельского поселения Эртильского муниципального района Воронежской области.

2. Настоящие Правила применяются наряду с:
 - техническими регламентами и иными обязательными требованиями, установленными в соответствии с законодательством в целях обеспечения безопасности жизни и здоровья людей, надежности и безопасности зданий, строений и сооружений, сохранения окружающей природной среды и объектов культурного наследия;
 - региональными и местными нормативами градостроительного проектирования.

4. Содержание и порядок применения Правил

1. Правила включают в себя:
 - 1) порядок их применения и внесения изменений в Правила;
 - 2) карту градостроительного зонирования;
 - 3) градостроительные регламенты.

Обязательным приложением к настоящим Правилам являются сведения о границах территориальных зон, которые должны содержать графическое описание местоположения границ территориальных зон, перечень координат характерных точек этих границ в системе координат, используемой для ведения Единого государственного реестра недвижимости.

2. Порядок применения Правил и внесения в них изменений включает в себя положения:

- 1) о регулировании землепользования и застройки;
- 2) об изменении видов разрешенного использования земельных участков и объектов капитального строительства физическими и юридическими лицами;
- 3) о подготовке документации по планировке территории органами местного самоуправления;
- 4) о проведении общественных обсуждений или публичных слушаний по вопросам землепользования и застройки;
- 5) о внесении изменений в Правила;
- 6) о регулировании иных вопросов землепользования и застройки.

5. Использование объектов недвижимости, не соответствующих настоящим Правилам

1. Земельные участки или объекты капитального строительства, виды разрешенного использования, предельные (минимальные и (или) максимальные) размеры и предельные параметры которых не соответствуют градостроительному регламенту, могут использоваться без установления срока приведения их в соответствие с градостроительным регламентом, за исключением случаев, если использование таких земельных участков и объектов капитального строительства опасно для жизни или здоровья человека, для окружающей среды, объектов культурного наследия.

2. Реконструкция указанных в подпункте 1 настоящего пункта объектов капитального строительства может осуществляться только путем приведения таких объектов в соответствие с градостроительным регламентом или путем уменьшения их несоответствия предельным параметрам разрешенного строительства, реконструкции. Изменение видов разрешенного использования указанных земельных участков и объектов капитального строительства может осуществляться путем приведения их в соответствие с видами разрешенного использования земельных участков и объектов капитального строительства, установленными градостроительным регламентом.

3. В случае если использование указанных в подпункте 1 настоящего пункта земельных участков и объектов капитального строительства продолжается и опасно для жизни или здоровья человека, для окружающей среды, объектов культурного наследия, в соответствии с федеральными законами может быть наложен запрет на использование таких земельных участков и объектов.

6. Открытость и доступность информации о землепользовании и застройке

1. Настоящие Правила являются открытыми и общедоступными.

2. Настоящие Правила подлежат опубликованию в порядке, установленном для официального опубликования нормативных правовых актов Воронежской области, и размещению в федеральной государственной информационной системе территориального планирования и в государственной информационной системе обеспечения градостроительной деятельности.

Раздел 2. Положения о регулировании землепользования и застройки

7. Перераспределение полномочий между органами местного самоуправления Щучинского сельского поселения Эртильского муниципального района Воронежской области и департаментом архитектуры и градостроительства Воронежской области

1. На основании Закона Воронежской области от 20.12.2018 № 173-ОЗ «О перераспределении полномочий по утверждению правил землепользования и застройки между органами местного самоуправления поселений Воронежской области, городского округа город Нововоронеж, Борисоглебского городского округа и исполнительными органами государственной власти Воронежской области» (далее – Закон Воронежской области) и в соответствии со статьей 8.2 ГрК РФ, пунктом 6.1 статьи 26.3 Федерального закона от 06.10.1999 № 184-ФЗ «Об общих принципах организации законодательных (представительных) и исполнительных органов государственной власти субъектов Российской Федерации», частью 1.2 статьи 17 Федерального закона от 06.10.2003 № 131-ФЗ «Об общих принципах организации местного самоуправления в Российской Федерации» полномочия по утверждению Правил перераспределены между органами местного самоуправления Щучинского сельского поселения Эртильского муниципального района Воронежской области и департаментом архитектуры и градостроительства Воронежской области (далее – Уполномоченный орган) на срок, установленный Законом Воронежской области.

2. После истечения срока, указанного в Законе Воронежской области, полномочия Уполномоченного органа, предусмотренные настоящими Правилами, осуществляются органами местного самоуправления Щучинского сельского поселения Эртильского муниципального района Воронежской области в соответствии с требованиями ГрК РФ.

8. Полномочия Уполномоченного органа по вопросам землепользования и застройки

1. Полномочия Уполномоченного органа по вопросам землепользования и застройки включают:

1) принятие решений о подготовке проекта Правил, о подготовке проекта о внесении изменений в Правила;

2) утверждение Правил, утверждение внесения изменений в Правила;

3) принятие решений о предоставлении разрешений на условно разрешенный вид использования объектов капитального строительства или земельного участка;

4) принятие решений о предоставлении разрешения на отклонение от предельных параметров разрешенного строительства, реконструкции объектов капитального строительства;

5) иные полномочия в соответствии с действующим законодательством.

9. Комиссия по подготовке проектов Правил

1. Комиссия по подготовке проектов правил землепользования и застройки поселений Воронежской области, городского округа город Нововоронеж, Борисоглебского городского округа (далее – Комиссия) является специально созданным постоянно действующим коллегиальным органом при Уполномоченном органе в целях реализации полномочий, указанных в пункте 8 настоящих Правил, перераспределенных в

соответствии с Законом Воронежской области и обеспечения выполнения задач градостроительного зонирования.

2. Комиссия создается и прекращает свою деятельность приказом Уполномоченного органа.

3. Состав и порядок деятельности Комиссии утверждается приказом Уполномоченного органа.

Раздел 3. Положения об изменении видов разрешенного использования земельных участков и объектов капитального строительства физическими и юридическими лицами

10. Изменение видов разрешенного использования земельных участков и объектов капитального строительства

1. Для каждой из установленных настоящими Правилами территориальных зон могут устанавливаться основные, условно разрешенные и вспомогательные виды разрешенного использования земельных участков и объектов капитального строительства.

2. Изменение одного вида разрешенного использования земельных участков и объектов капитального строительства на другой вид такого использования осуществляется в соответствии с градостроительным регламентом при условии соблюдения требований технических регламентов.

3. Основные и вспомогательные виды разрешенного использования земельных участков и объектов капитального строительства правообладателями земельных участков и объектов капитального строительства, за исключением органов государственной власти, органов местного самоуправления, государственных и муниципальных учреждений, государственных и муниципальных унитарных предприятий, выбираются самостоятельно без дополнительных разрешений и согласования.

4. Решения об изменении одного вида разрешенного использования земельных участков и объектов капитального строительства, расположенных на землях, на которые действие градостроительных регламентов не

распространяется или для которых градостроительные регламенты не устанавливаются, на другой вид такого использования принимаются в соответствии с федеральными законами.

11. Предоставление разрешения на условно разрешенный вид использования земельного участка или объекта капитального строительства

1. Физическое или юридическое лицо, заинтересованное в предоставлении разрешения на условно разрешенный вид использования земельного участка или объекта капитального строительства (далее - разрешение на условно разрешенный вид использования), направляет заявление о предоставлении разрешения на условно разрешенный вид использования в Комиссию. Заявление о предоставлении разрешения на условно разрешенный вид использования может быть направлено в форме электронного документа, подписанного электронной подписью в соответствии с требованиями Федерального закона от 06.04.2011 № 63-ФЗ «Об электронной подписи».

2. Порядок предоставления разрешения на условно разрешенный вид использования земельного участка или объекта капитального строительства определен статьей 39 ГрК РФ.

3. Проект решения о предоставлении разрешения на условно разрешенный вид использования подлежит рассмотрению на общественных обсуждениях или публичных слушаниях, проводимых в порядке, установленном статьей 5.1 ГрК РФ, с учетом положений статьи 39 ГрК РФ.

12. Предоставление разрешения на отклонение от предельных параметров разрешенного строительства, реконструкции объектов капитального строительства

1. Правообладатели земельных участков, размеры которых меньше установленных градостроительным регламентом минимальных размеров земельных участков либо конфигурация, инженерно-геологические или иные характеристики которых неблагоприятны для застройки, вправе обратиться за разрешениями на отклонение от предельных параметров разрешенного

строительства, реконструкции объектов капитального строительства (далее также – разрешение на отклонение от предельных параметров).

2. Правообладатели земельных участков вправе обратиться за разрешениями на отклонение от предельных параметров разрешенного строительства, реконструкции объектов капитального строительства, если такое отклонение необходимо в целях однократного изменения одного или нескольких предельных параметров разрешенного строительства, реконструкции объектов капитального строительства, установленных градостроительным регламентом для конкретной территориальной зоны, не более чем на десять процентов.

3. Порядок предоставления разрешения на отклонение от предельных параметров определен статьей 40 ГрК РФ.

4. Проект решения о предоставлении разрешения на отклонение от предельных параметров подлежит рассмотрению на общественных обсуждениях или публичных слушаниях, проводимых в порядке, установленном статьей 5.1 ГрК РФ, с учетом положений статьи 39 ГрК РФ, за исключением случая, указанного в части 1.1 статьи 40 ГрК РФ.

Раздел 4. Положения о подготовке документации по планировке территории органами местного самоуправления

13. Общие положения о подготовке документации по планировке территории

1. Подготовка документации по планировке территории осуществляется в целях обеспечения устойчивого развития территорий, в том числе выделения элементов планировочной структуры, установления границ земельных участков, установления границ зон планируемого размещения объектов капитального строительства.

2. Подготовка документации по планировке территории осуществляется в соответствии с главой 5 ГрК РФ.

3. Состав и содержание документации по планировке территории определяется ГрК РФ.

Раздел 5. Положения о проведении общественных обсуждений или публичных слушаний по вопросам землепользования и застройки

14. Общие положения о порядке проведения общественных обсуждений или публичных слушаний в сфере градостроительной деятельности

1. В целях соблюдения права человека на благоприятные условия жизнедеятельности, прав и законных интересов правообладателей земельных участков и объектов капитального строительства по проектам правил землепользования и застройки, проектам планировки территории, проектам межевания территории, проектам, предусматривающим внесение изменений в один из указанных утвержденных документов, проектам решений о предоставлении разрешения на условно разрешенный вид использования земельного участка или объекта капитального строительства, проектам решений о предоставлении разрешения на отклонение от предельных параметров разрешенного строительства, реконструкции объектов капитального строительства в соответствии с уставом муниципального образования и (или) нормативным правовым актом представительного органа муниципального образования и с учетом положений ГрК РФ проводятся общественные обсуждения или публичные слушания, за исключением случаев, предусмотренных ГрК РФ и другими федеральными законами.

2. Порядок проведения общественных обсуждений или публичных слушаний определяется ГрК РФ, Уставом Щучинского сельского поселения Эртильского муниципального района Воронежской области и (или) нормативным правовым актом представительного органа муниципального образования.

Раздел 6. Положения о внесении изменений в Правила

15. Основания и порядок внесения изменений в Правила

1. Основания для рассмотрения вопроса о внесении изменений в настоящие Правила предусмотрены статьей 33 ГрК РФ.
2. Внесение изменений в Правила осуществляется в порядке, предусмотренном статьями 31 и 32 ГрК РФ, с учетом особенностей, установленных статьей 33 ГрК РФ.

Раздел 7. Положения о регулировании иных вопросов землепользования и застройки

16. Общие принципы регулирования иных вопросов землепользования и застройки на территории Щучинского сельского поселения Эртильского муниципального района Воронежской области

Иные вопросы землепользования и застройки на территории Щучинского сельского поселения Эртильского муниципального района Воронежской области регулируются законодательством Российской Федерации, Воронежской области, муниципальными правовыми актами Щучинского сельского поселения Эртильского муниципального района Воронежской области.

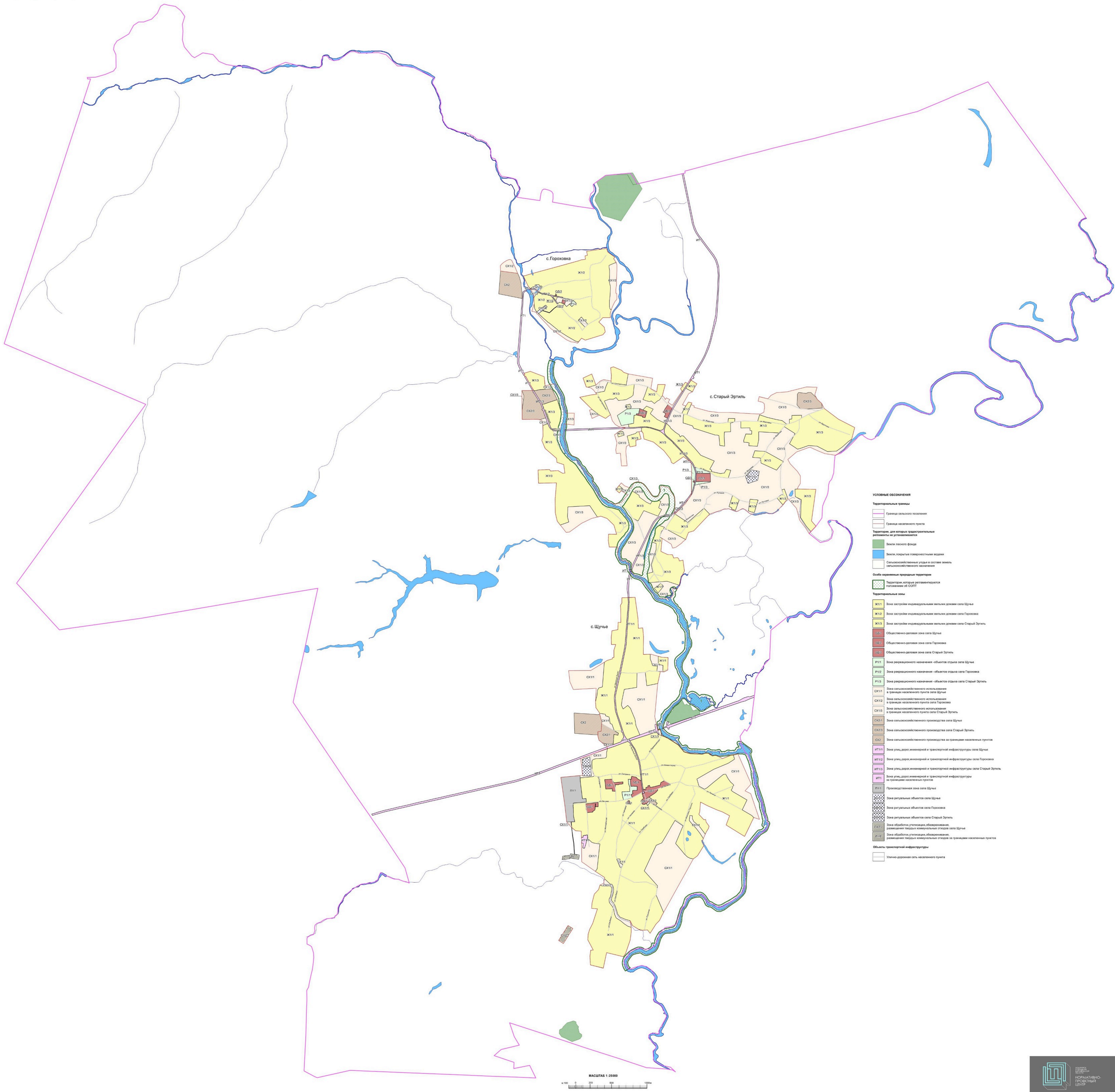
ЧАСТЬ II. КАРТА ГРАДОСТРОИТЕЛЬНОГО ЗОНИРОВАНИЯ**17. Карты градостроительного зонирования**

1. Карта градостроительного зонирования территории Щучинского сельского поселения Эртильского муниципального района Воронежской области.



ПРАВИЛА ЗЕМЛЕПОЛЬЗОВАНИЯ И ЗАСТРОЙКИ

Карта градостроительного зонирования территории Щучинского сельского поселения
Эртильского муниципального района Воронежской области



- УСЛОВНЫЕ ОБОЗНАЧЕНИЯ**
- Территориальные границы**
- Границы сельского поселения
 - Границы населенного пункта
- Картинки для чтения градостроительных документов на территории**
- Земельный фонд
 - Земли, покрытые поверхностными водами
 - Сельскохозяйственные угодья в составе земель сельскохозяйственного назначения
- Объекты природной территории**
- Территории, которые подлежат охране в соответствии с ООПТ
- Территориальные зоны**
- Ж101 Зона застройки индивидуальных жилых домов села Щучье
 - Ж102 Зона застройки индивидуальных жилых домов села Горюхово
 - Ж103 Зона застройки индивидуальных жилых домов села Старый Эртиль
 - ОД101 Общественно-деловая зона села Щучье
 - ОД102 Общественно-деловая зона села Горюхово
 - ОД103 Общественно-деловая зона села Старый Эртиль
 - Р101 Зона рекреационного назначения - объект охраны села Щучье
 - Р102 Зона рекреационного назначения - объект охраны села Горюхово
 - Р103 Зона рекреационного назначения - объект охраны села Старый Эртиль
 - СН101 Зона сельскохозяйственного использования и фермерского хозяйства села Щучье
 - СН102 Зона сельскохозяйственного использования и фермерского хозяйства села Горюхово
 - СН103 Зона сельскохозяйственного использования и фермерского хозяйства села Старый Эртиль
 - СН201 Зона сельскохозяйственного производства села Щучье
 - СН202 Зона сельскохозяйственного производства села Старый Эртиль
 - СН203 Зона сельскохозяйственного производства за границей населенных пунктов
 - ИТ101 Зона улиц, дорог, инженерной и транспортной инфраструктуры села Щучье
 - ИТ102 Зона улиц, дорог, инженерной и транспортной инфраструктуры села Горюхово
 - ИТ103 Зона улиц, дорог, инженерной и транспортной инфраструктуры села Старый Эртиль
 - ИТ104 Зона улиц, дорог, инженерной и транспортной инфраструктуры за границей населенных пунктов
 - П101 Промышленная зона села Щучье
 - П102 Зона регулируемого офиса села Щучье
 - П103 Зона регулируемого офиса села Горюхово
 - П104 Зона регулируемого офиса села Старый Эртиль
 - СН204 Зона объектов коммунального назначения, размещения объектов коммунального назначения и объектов коммунального назначения за границей населенных пунктов
 - ИТ105 Зона объектов коммунального назначения, размещения объектов коммунального назначения и объектов коммунального назначения за границей населенных пунктов
- Объекты транспортной инфраструктуры**
- Улицы населенных пунктов

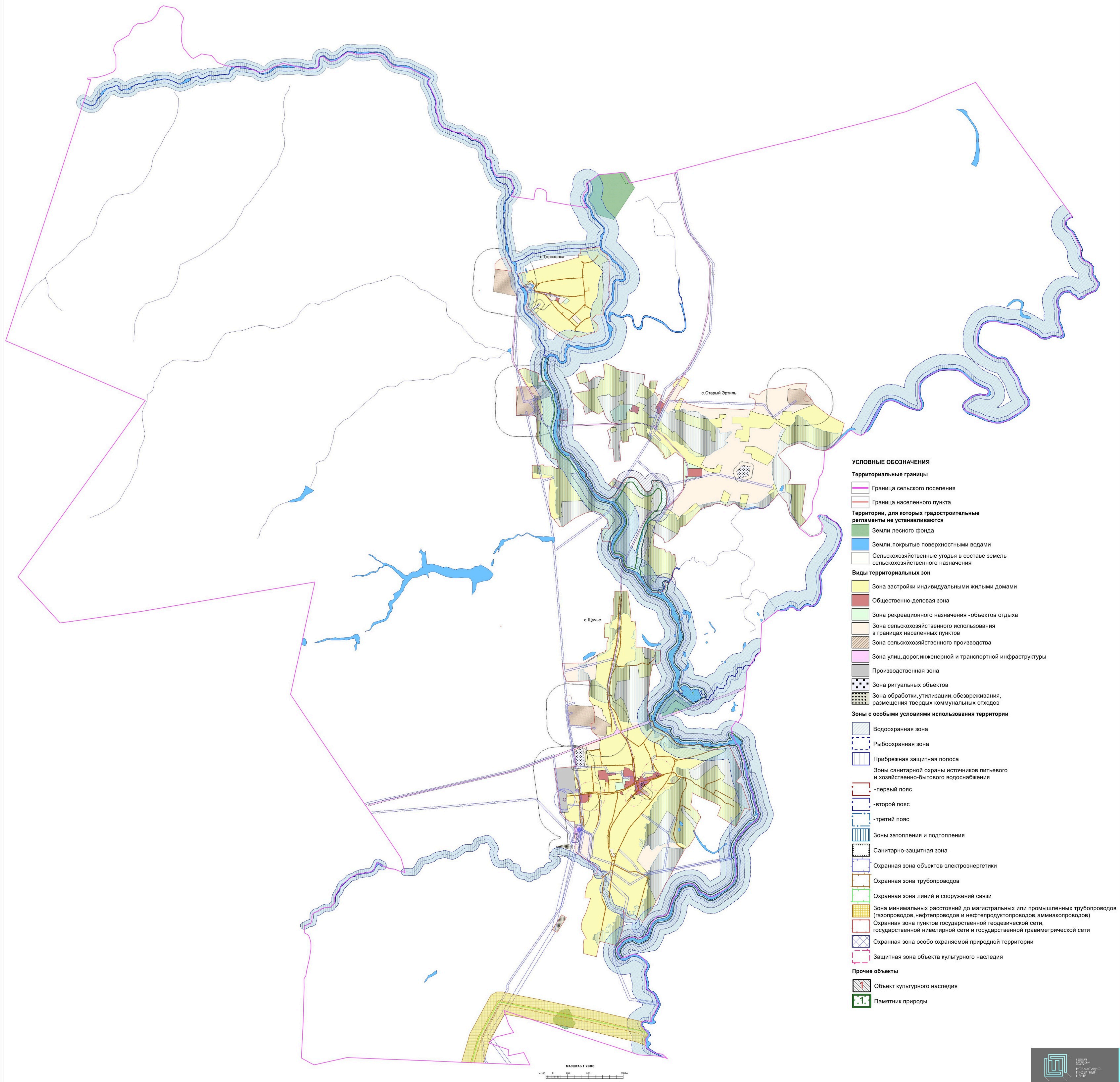


2. Карта градостроительного зонирования с отображением зон с особыми условиями использования территории Щучинского сельского поселения Эртильского муниципального района Воронежской области.



ПРАВИЛА ЗЕМЛЕПОЛЬЗОВАНИЯ И ЗАСТРОЙКИ

Карта градостроительного зонирования с отображением зон с особыми условиями использования территории Щучинского сельского поселения Эртильского муниципального района Воронежской области



2.1. На территории Щучинского сельского поселения Эртильского муниципального района Воронежской области располагаются следующие особо охраняемые природные территории (далее – ООПТ):

№ п/п	Наименование ООПТ	Сведения о границах территории ООПТ	Сведения о границах охранной зоны ООПТ
1.	Памятник природы областного значения «Участок р. Битюг»	Установлена постановлением правительства Воронежской области от 21.02.2018 № 180 «Об утверждении границ и режимов особой охраны территорий отдельных памятников природы областного значения и о внесении изменений в постановление администрации Воронежской области от 28.05.1998 № 500»	Установлена постановлением правительства Воронежской области от 08.11.2019 № 1086 «О создании охранных зон отдельных особо охраняемых природных территорий областного значения»

Населенный пункт село Старый Эртиль частично расположен в границах ООПТ – памятника природы областного значения «Участок р. Битюг».

Правовой режим использования земельных участков, расположенных в границах ООПТ определяется постановлением правительства Воронежской области от 21.02.2018 № 180 «Об утверждении границ и режимов особой охраны территорий отдельных памятников природы областного значения и о внесении изменений в постановление администрации Воронежской области от 28.05.1998 № 500», в соответствии с Федеральным законом от 14.03.1995 № 33-ФЗ «Об особо охраняемых природных территориях», при этом градостроительные регламенты в отношении такой территории настоящими Правилами не устанавливаются.

2.2. На территории Щучинского сельского поселения Эртильского муниципального района Воронежской области располагаются следующие объекты культурного наследия:

№ п/п	Наименование объекта культурного наследия	Сведения о границах территории объекта культурного наследия	Сведения о границах защитной зоны объекта культурного наследия	Сведения о границах зоны охраны объекта культурного наследия
1.	Церковь Дм. Солунского	Не установлена	Установлена приказом управления по охране объектов культурного наследия Воронежской области от 19.11.2019 № 71-01-07/298 «Об утверждении графического описания местоположения границ (с перечнем координат характерных точек этих границ) защитных зон объектов культурного наследия, расположенных на территории Воронежской области» (далее – приказ от 19.11.2019 № 71-01-07/298)	Не установлена
2.	Дом купеческий	Установлена приказом управления по охране объектов культурного наследия Воронежской области от 28.06.2021 № 71-01-07/259 «Об утверждении границ территории объектов культурного наследия регионального значения, расположенных на территории Эртильского муниципального района Воронежской области» (далее – приказ от 28.06.2021 № 71-01-07/259)	Установлена приказом от 19.11.2019 № 71-01-07/298	Не установлена
3.	Больница земская	Не установлена	Установлена приказом от 19.11.2019 № 71-01-07/298	Не установлена
4.	Лавки	Установлена приказом от 28.06.2021 № 71-01-07/259	Установлена приказом от 19.11.2019 № 71-01-07/298	Не установлена

18. Перечень территориальных зон, установленных на карте градостроительного зонирования

1. Порядок установления территориальных зон определен статьей 34 ГрК РФ. На карте градостроительного зонирования установлены следующие виды территориальных зон:

Наименование территориальной зоны	Кодовое обозначение территориальной зоны
Жилые зоны	
Зона застройки индивидуальными жилыми домами	Ж1
Общественно-деловые зоны	
Общественно-деловая зона	ОД
Производственные и коммунально-складские зоны	
Производственная зона	П1
Зоны инженерной и транспортной инфраструктуры	
Зона улиц, дорог, инженерной и транспортной инфраструктуры	ИТ1
Зоны сельскохозяйственного использования	
Зона сельскохозяйственного использования в границах населенных пунктов	СХ1
Зона сельскохозяйственного производства	СХ2
Зоны рекреационного назначения	
Зона рекреационного назначения - объектов отдыха	Р1
Зоны специального назначения	
Зона ритуальных объектов	СН1
Зона обработки, утилизации, обезвреживания, размещения твердых коммунальных отходов	СН2

1. Настоящими Правилами на территории Щучинского сельского поселения Эртильского муниципального района Воронежской области установлены следующие территориальные зоны:

Наименование территориальной зоны	Кодовое обозначение территориальной зоны
Жилые зоны	
Зона застройки индивидуальными жилыми домами села Щучье	Ж1/1
Зона застройки индивидуальными жилыми домами села Гороховка	Ж1/2
Зона застройки индивидуальными жилыми домами села Старый Эртиль	Ж1/3
Общественно-деловые зоны	
Общественно-деловая зона села Щучье	ОД/1
Общественно-деловая зона села Гороховка	ОД/2
Общественно-деловая зона села Старый Эртиль	ОД/3
Производственные и коммунально-складские зоны	
Производственная зона села Щучье	П1/1
Зоны инженерной и транспортной инфраструктуры	
Зона улиц, дорог, инженерной и транспортной инфраструктуры села Щучье	ИТ1/1
Зона улиц, дорог, инженерной и транспортной инфраструктуры села Гороховка	ИТ1/2

Наименование территориальной зоны	Кодовое обозначение территориальной зоны
Зона улиц, дорог, инженерной и транспортной инфраструктуры села Старый Эртиль	ИТ1/3
Зона улиц, дорог, инженерной и транспортной инфраструктуры за границами населенных пунктов	ИТ1
Зоны сельскохозяйственного использования	
Зона сельскохозяйственного использования в границах населенного пункта села Щучье	СХ1/1
Зона сельскохозяйственного использования в границах населенного пункта села Гороховка	СХ1/2
Зона сельскохозяйственного использования в границах населенного пункта села Старый Эртиль	СХ1/3
Зона сельскохозяйственного производства села Щучье	СХ2/1
Зона сельскохозяйственного производства села Старый Эртиль	СХ2/3
Зона сельскохозяйственного производства за границами населенных пунктов	СХ2
Зоны рекреационного назначения	
Зона рекреационного назначения - объектов отдыха села Щучье	Р1/1
Зона рекреационного назначения - объектов отдыха села Гороховка	Р1/2
Зона рекреационного назначения - объектов отдыха села Старый Эртиль	Р1/3
Зоны специального назначения	
Зона ритуальных объектов села Щучье	СН1/1
Зона ритуальных объектов села Гороховка	СН1/2
Зона ритуальных объектов села Старый Эртиль	СН1/3
Зона обработки, утилизации, обезвреживания, размещения твердых коммунальных отходов села Щучье	СН2/1
Зона обработки, утилизации, обезвреживания, размещения твердых коммунальных отходов за границами населенных пунктов	СН2

3. Сведения о границах территориальных зон, содержащие графическое описание местоположения границ территориальных зон, перечень координат характерных точек границ территориальных зон села Щучье, являются приложением № 1 к настоящим Правилам.

4. Сведения о границах территориальных зон, содержащие графическое описание местоположения границ территориальных зон, перечень координат характерных точек границ территориальных зон села Гороховка, являются приложением № 2 к настоящим Правилам.

5. Сведения о границах территориальных зон, содержащие графическое описание местоположения границ территориальных зон, перечень координат характерных точек границ территориальных зон села Старый Эртиль, являются приложением № 3 к настоящим Правилам.

6. Сведения о границах территориальных зон, содержащие графическое описание местоположения границ территориальных зон, перечень координат характерных точек границ территориальных зон, расположенных за границами населенных пунктов на территории Щучинского сельского поселения, являются приложением № 4 к настоящим Правилам.

ЧАСТЬ III. ГРАДОСТРОИТЕЛЬНЫЕ РЕГЛАМЕНТЫ

19. Общие положения о градостроительном регламенте

1. Градостроительным регламентом определяется правовой режим земельных участков, равно как всего, что находится над и под поверхностью земельных участков и используется в процессе их застройки и последующей эксплуатации объектов капитального строительства.

2. Действие градостроительного регламента распространяется в равной мере на все земельные участки и объекты капитального строительства, расположенные в пределах границ территориальной зоны, обозначенной на карте градостроительного зонирования.

3. Земли и земельные участки, на которые действие градостроительных регламентов не распространяется или для которых градостроительные регламенты не устанавливаются, определены статьей 36 ГрК РФ.

20. Виды разрешенного использования

1. Разрешенное использование земельных участков и объектов капитального строительства может быть следующих видов:

- основные виды разрешенного использования;
- условно разрешенные виды использования;
- вспомогательные виды разрешенного использования,

допустимые только в качестве дополнительных по отношению к основным видам разрешенного использования и условно разрешенным видам использования и осуществляемые совместно с ними.

2. Виды разрешенного использования (далее – ВРИ) земельных участков в настоящих Правилах определяются в соответствии с приказом Федеральной службы государственной регистрации, кадастра и картографии от 10.11.2020 № П/0412 «Об утверждении классификатора видов разрешенного использования земельных участков».

21. Градостроительные регламенты территориальных зон

1. Градостроительные регламенты территориальных зон – Ж1/1, Ж1/2, Ж1/3

№ п/п	Код ВРИ	Наименование ВРИ	Пределы (минимальные и (или) максимальные) размеры земельных участков, в том числе их площадь, м ²		Максимальный процент застройки в границах земельного участка	Пределное количество этажей или предельная высота зданий, строений, сооружений	Минимальные отступы от границ земельных участков в целях определения мест допустимого размещения зданий, строений, сооружений, за пределами которых запрещено строительство зданий, строений, сооружений
			min	max			
1	2.1	Для индивидуального жилищного строительства	400	5000	50%	3 этажа	3 метра
2	2.3	Блокированная жилая застройка	80	3000	50%	3 этажа	3 метра; 0 метров – при примыкании к соседним зданиям
3	2.2	Для ведения личного подсобного хозяйства (приусадебный земельный участок)	300	5000	30%	3 этажа	3 метра
4	1.19	Сенокосение	600	50000	0%	не подлежат установлению	
5	1.20	Выпас сельскохозяйственных животных	300	50000	0%	не подлежат установлению	
6	3.1.1	Предоставление коммунальных услуг	не подлежит установлению	5000		не подлежит установлению	
7	3.1.2	Административные здания организаций, обеспечивающих предоставление коммунальных услуг	не подлежат установлению		60%	3 этажа	3 метра
8	3.2.2	Оказание социальной помощи населению	не подлежат установлению		60%	3 этажа	3 метра
9	3.2.3	Оказание услуг связи	не подлежат установлению		60%	3 этажа	3 метра
10	3.4.1	Амбулаторно-поликлиническое обслуживание	не подлежат установлению		60%	3 этажа	3 метра
11	3.5.1	Дошкольное, начальное и среднее общее образование	не подлежат установлению			4 этажа	3 метра

№ п/п	Код ВРИ	Наименование ВРИ	Пределы (минимальные и (или) максимальные) размеры земельных участков, в том числе их площадь, м ²		Максимальный процент застройки в границах земельного участка	Пределное количество этажей или предельная высота зданий, строений, сооружений	Минимальные отступы от границ земельных участков в целях определения мест допустимого размещения зданий, строений, сооружений, за пределами которых запрещено строительство зданий, строений, сооружений
			min	max			
12	3.6.2.	Парки культуры и отдыха	не подлежат установлению				
13	5.1.3	Площадки для занятий спортом	не подлежат установлению				
14	11.0	Водные объекты	не подлежат установлению				
15	11.1	Общее пользование водными объектами	не подлежат установлению				
16	12.0.1	Улично-дорожная сеть	не подлежат установлению				
17	12.0.2	Благоустройство территории	не подлежат установлению				
УСЛОВНО РАЗРЕШЕННЫЕ ВИДЫ ИСПОЛЬЗОВАНИЯ ЗЕМЕЛЬНЫХ УЧАСТКОВ И ОБЪЕКТОВ КАПИТАЛЬНОГО СТРОИТЕЛЬСТВА							
18	2.1.1	Малоэтажная многоквартирная жилая застройка	600	не подлежит установлению	45%	4 этажа	6 метров
19	2.7.1	Хранение автотранспорта	не подлежат установлению				
20	3.3	Бытовое обслуживание	200	5000	60%	3 этажа	3 метра
21	3.6.1	Объекты культурно-досуговой деятельности	200	5000	60%	3 этажа	3 метра
22	3.10.1	Амбулаторное ветеринарное обслуживание	200	5000	60%	3 этажа	3 метра
23	4.4	Магазины	200	5000	60%	3 этажа	3 метра
24	4.5	Банковская и страховая деятельность	не подлежат установлению		60%	3 этажа	3 метра
25	4.6	Общественное питание	200	5000	50%	3 этажа	3 метра
26	4.9	Служебные гаражи	не подлежат установлению		60%	не подлежит установлению	3 метра
27	5.1.2	Обеспечение занятий спортом в помещениях	не подлежат установлению		45%	не подлежит установлению	3 метра
28	6.4	Пищевая промышленность	не подлежат установлению		не подлежит установлению	15 метров	3 метра
29	8.3	Обеспечение внутреннего правопорядка	не подлежат установлению		не подлежит установлению		3 метра

№ п/п	Код ВРИ	Наименование ВРИ	Пределы (минимальные и (или) максимальные) размеры земельных участков, в том числе их площадь, м ²		Максимальный процент застройки в границах земельного участка	Пределное количество этажей или предельная высота зданий, строений, сооружений	Минимальные отступы от границ земельных участков в целях определения мест допустимого размещения зданий, строений, сооружений, за пределами которых запрещено строительство зданий, строений, сооружений
			min	max			
30	13.1	Ведение огородничества	100	4500	0%	не подлежат установлению	
31	13.2	Ведение садоводства	600	2000	30%	3 этажа	3 метра

В отношении части земельных участков, расположенных в границах ООПТ – памятника природы областного значения «Участок р. Битюг», правовой режим использования определяется постановлением правительства Воронежской области от 21.02.2018 № 180 «Об утверждении границ и режимов особой охраны территорий отдельных памятников природы областного значения и о внесении изменений в постановление администрации Воронежской области от 28.05.1998 № 500».

Ограничения использования земельных участков и объектов капитального строительства, устанавливаемые в соответствии с законодательством Российской Федерации, определяются пунктом 22 настоящих Правил.

2. Градостроительные регламенты территориальных зон – ОД1, ОД2, ОД3

№ п/п	Код ВРИ	Наименование ВРИ	Пределы (минимальные и (или) максимальные) размеры земельных участков, в том числе их площадь, м ²		Максимальный процент застройки в границах земельного участка	Пределное количество этажей или предельная высота зданий, строений, сооружений	Минимальные отступы от границ земельных участков в целях определения мест допустимого размещения зданий, строений, сооружений, за пределами которых запрещено строительство зданий, строений, сооружений
			min	max			
ОСНОВНЫЕ ВИДЫ РАЗРЕШЕННОГО ИСПОЛЬЗОВАНИЯ ЗЕМЕЛЬНЫХ УЧАСТКОВ И ОБЪЕКТОВ КАПИТАЛЬНОГО СТРОИТЕЛЬСТВА							
1	3.1.1	Предоставление коммунальных услуг	не подлежит установлению	5000	не подлежит установлению		
2	3.1.2	Административные здания организаций, обеспечивающих предоставление коммунальных услуг	не подлежат установлению		60%	не подлежит установлению	3 метра
3	3.2.1	Дома социального обслуживания	не подлежат установлению		60%	не подлежит установлению	6 метров
4	3.2.2	Оказание социальной помощи населению	не подлежат установлению		60%	не подлежит установлению	6 метров
5	3.2.3	Оказание услуг связи	не подлежат установлению		60%	не подлежит установлению	6 метров
6	3.2.4	Общжития	600	не подлежит установлению	45%	не подлежит установлению	6 метров
7	3.3	Бытовое обслуживание	200	не подлежит установлению	60%	не подлежит установлению	6 метров
8	3.4.1	Амбулаторно-поликлиническое обслуживание	не подлежат установлению			не подлежит установлению	6 метров
9	3.4.2	Стационарное медицинское обслуживание	не подлежат установлению		45%	не подлежит установлению	6 метров
10	3.5.1	Дошкольное, начальное и среднее общее образование	не подлежат установлению			4 этажа	6 метров
11	3.6.1	Объекты культурно-досуговой деятельности	не подлежат установлению		60%	не подлежит установлению	6 метров
12	3.6.2.	Парки культуры и отдыха	не подлежат установлению				
13	3.7.1	Осуществление религиозных обрядов	не подлежат установлению				6 метров
14	3.7.2	Религиозное управление и	не подлежат установлению				6 метров

№ п/п	Код ВРИ	Наименование ВРИ	Пределы (минимальные и (или) максимальные) размеры земельных участков, в том числе их площадь, м ²		Максимальный процент застройки в границах земельного участка	Пределное количество этажей или предельная высота зданий, строений, сооружений	Минимальные отступы от границ земельных участков в целях определения мест допустимого размещения зданий, строений, сооружений, за пределами которых запрещено строительство зданий, строений, сооружений
			min	max			
		образование					
15	3.8.1	Государственное управление	не подлежат установлению		60%	не подлежит установлению	6 метров
16	3.10.1	Амбулаторное ветеринарное обслуживание	не подлежат установлению		60%	не подлежит установлению 3 этажа	3 метра
17	4.1	Деловое управление	не подлежат установлению		50%	не подлежит установлению	6 метров
18	4.3	Рынки	не подлежат установлению		45%	не подлежит установлению	6 метров
19	4.4	Магазины	200 не подлежат установлению		60%	не подлежит установлению	3 метра
20	4.5	Банковская и страховая деятельность	не подлежат установлению		60%	не подлежит установлению	6 метров
21	4.6	Общественное питание	400 не подлежит установлению		50%	не подлежит установлению	6 метров
22	4.7	Гостиничное обслуживание	600 не подлежат установлению		45%	не подлежит установлению	6 метров
23	4.8.1	Развлекательные мероприятия	не подлежат установлению		45%	не подлежит установлению	6 метров
24	4.9	Служебные гаражи	не подлежат установлению				3 метра
25	4.10	Выставочно-ярмарочная деятельность	800 не подлежат установлению		45%	не подлежит установлению	6 метров
26	5.1.1	Обеспечение спортивно-зрелищных мероприятий	не подлежат установлению				6 метров
27	5.1.2	Обеспечение занятий спортом в помещениях	не подлежат установлению		45%	не подлежит установлению	6 метров
28	5.1.3	Площадки для занятий спортом	не подлежат установлению				
29	5.1.4	Оборудованные площадки для занятий спортом	не подлежат установлению				3 метра
30	8.3	Обеспечение внутреннего правопорядка	не подлежат установлению				3 метра
31	9.3	Историко-культурная деятельность	не подлежат установлению				
32	12.0.1	Улично-дорожная сеть	не подлежат установлению				

№ п/п	Код ВРИ	Наименование ВРИ	Пределы (минимальные и (или) максимальные) размеры земельных участков, в том числе их площадь, м ²		Максимальный процент застройки в границах земельного участка	Пределное количество этажей или предельная высота зданий, строений, сооружений	Минимальные отступы от границ земельных участков в целях определения мест допустимого размещения зданий, строений, сооружений, за пределами которых запрещено строительство зданий, строений, сооружений
			min	max			
33	12.0.2	Благоустройство территории	не подлежат установлению				
УСЛОВНО РАЗРЕШЕННЫЕ ВИДЫ ИСПОЛЬЗОВАНИЯ ЗЕМЕЛЬНЫХ УЧАСТКОВ И ОБЪЕКТОВ КАПИТАЛЬНОГО СТРОИТЕЛЬСТВА							
34	2.1	Для индивидуального жилищного строительства	300	1 000	50%	3 этажа	3 метра
35	2.1.1	Малозэтажная многоквартирная жилая застройка	600	не подлежат установлению	45%	4 этажа	6 метров
36	2.2	Для ведения личного подсобного хозяйства (приусадебный земельный участок)	300	5000	40%	3 этажа	3 метра
37	2.3	Блокированная жилая застройка	80	3000	50%	3этажа	3 метра; 0 метров – при примыкании к соседним зданиям
38	2.7.1	Хранение автотранспорта	не подлежат установлению				1 метр
39	4.9.1.3	Автомобильные мойки	не подлежат установлению			1 этаж	3 метра
40	6.4	Пищевая промышленность	400	5000	50%	15 метров	3 метра

Ограничения использования земельных участков и объектов капитального строительства, устанавливаемые в соответствии с законодательством Российской Федерации, определяются пунктом 22 настоящих Правил.

3. Градостроительный регламент территориальной зоны – П1/1

№ п/п	Код ВРИ	Наименование ВРИ	Пределыные (минимальные и (или) максимальные) размеры земельных участков, в том числе их площадь, м ²		Максимальный процент застройки в границах земельного участка	Пределное количество этажей или предельная высота зданий, строений, сооружений	Минимальные отступы от границ земельных участков в целях определения мест допустимого размещения зданий, строений, сооружений, за пределами которых запрещено строительство зданий, строений, сооружений
			min	max			
ОСНОВНЫЕ ВИДЫ РАЗРЕШЕННОГО ИСПОЛЬЗОВАНИЯ ЗЕМЕЛЬНЫХ УЧАСТКОВ И ОБЪЕКТОВ КАПИТАЛЬНОГО СТРОИТЕЛЬСТВА							
1	1.15	Хранение и переработка сельскохозяйственной продукции	не подлежат установлению				3 метра
2	1.18	Обеспечение сельскохозяйственного производства	не подлежат установлению				3 метра
3	3.1	Коммунальное обслуживание	не подлежат установлению				
4	3.9.2	Проведение научных исследований	не подлежат установлению		50%	не подлежит установлению	3 метра
5	3.9.3	Проведение научных испытаний	не подлежат установлению				3 метра
6	6.4	Пищевая промышленность	не подлежат установлению				3 метра
7	6.6	Строительная промышленность	не подлежат установлению				3 метра
8	6.8	Связь	не подлежат установлению				3 метра
9	6.9	Склад	не подлежат установлению				3 метра
10	6.9.1	Складские площадки	не подлежат установлению				3 метра
11	3.3	Бытовое обслуживание	200	не подлежит установлению	60%	не подлежит установлению	3 метра
12	4.1	Деловое управление	не подлежат установлению				3 метра
13	4.4	Магазины	200	не подлежит установлению	50%	не подлежит установлению	3 метра
14	4.6	Общественное питание	400	не подлежит установлению	50%	не подлежит установлению	3 метра
15	4.9	Служебные гаражи	не подлежат установлению				3 метра
16	4.9.1.1	Заправка транспортных средств	не подлежат установлению				3 метра
17	4.9.1.3	Автомобильные мойки	не подлежат установлению				3 метра
18	4.9.1.4	Ремонт автомобилей	не подлежат установлению				3 метра

№ п/п	Код ВРИ	Наименование ВРИ	Пределы (минимальные и (или) максимальные) размеры земельных участков, в том числе их площадь, м ²		Максимальный процент застройки в границах земельного участка	Пределы количество этажей или предельная высота зданий, строений, сооружений	Минимальные отступы от границ земельных участков в целях определения мест допустимого размещения зданий, строений, сооружений, за пределами которых запрещено строительство зданий, строений, сооружений
			min	max			
19	8.3	Обеспечение внутреннего правопорядка	не подлежат установлению				3 метра
20	12.0.1	Улично-дорожная сеть	не подлежат установлению				
21	12.0.2	Благоустройство территории	не подлежат установлению				
УСЛОВНО РАЗРЕШЕННЫЕ ВИДЫ ИСПОЛЬЗОВАНИЯ ЗЕМЕЛЬНЫХ УЧАСТКОВ И ОБЪЕКТОВ КАПИТАЛЬНОГО СТРОИТЕЛЬСТВА							
22	4.7	Гостиничное обслуживание	600	не подлежит установлению	45%	не подлежит установлению	3 метра
23	4.10	Выставочно-ярмарочная деятельность	800	не подлежит установлению	45%	не подлежит установлению	6 метров
24	5.1.2	Обеспечение занятий спортом в помещениях	не подлежат установлению		45%	не подлежит установлению	3 метра
25	3.4.1	Амбулаторно-поликлиническое обслуживание	не подлежат установлению			3 этажа	3 метра
26	6.7	Энергетика	не подлежат установлению				3 метра

Ограничения использования земельных участков и объектов капитального строительства, устанавливаемые в соответствии с законодательством Российской Федерации, определяются пунктом 22 настоящих Правил.

4. Градостроительные регламенты территориальных зон – ИТ1/1, ИТ1/2, ИТ1/3, ИТ1

№ п/п	Код ВРИ	Наименование ВРИ	Предельные (минимальные и (или) максимальные) размеры земельных участков, в том числе их площадь, м ²		Максимальный процент застройки в границах земельного участка	Предельное количество этажей или предельная высота зданий, строений, сооружений	Минимальные отступы от границ земельных участков в целях определения мест допустимого размещения зданий, строений, сооружений, за пределами которых запрещено строительство зданий, строений, сооружений
			min	max			
ОСНОВНЫЕ ВИДЫ РАЗРЕШЕННОГО ИСПОЛЬЗОВАНИЯ ЗЕМЕЛЬНЫХ УЧАСТКОВ И ОБЪЕКТОВ КАПИТАЛЬНОГО СТРОИТЕЛЬСТВА							
1	7.2.1	Размещение автомобильных дорог	не подлежат установлению				
2	7.2.2	Обслуживание перевозок пассажиров	не подлежат установлению				3 метра
3	7.2.3	Стоянки транспорта общего пользования	не подлежат установлению				
4	3.1.1	Предоставление коммунальных услуг	не подлежат установлению				
5	6.8	Связь	не подлежат установлению				3 метра
6	6.7	Энергетика	не подлежат установлению				3 метра
7	11.3	Гидротехнические сооружения	не подлежат установлению				
8	12.0.1	Улично-дорожная сеть	не подлежат установлению				
9	12.0.2	Благоустройство территории	не подлежат установлению				
УСЛОВНО РАЗРЕШЕННЫЕ ВИДЫ ИСПОЛЬЗОВАНИЯ ЗЕМЕЛЬНЫХ УЧАСТКОВ И ОБЪЕКТОВ КАПИТАЛЬНОГО СТРОИТЕЛЬСТВА							
10	2.7.1	Хранение автотранспорта	не подлежат установлению				1 метр
11	4.9.1	Объекты дорожного сервиса	не подлежат установлению				3 метра

В отношении части земельных участков, расположенных в границах ООПТ – памятника природы областного значения «Участок р. Битюг», правовой режим использования определяется постановлением правительства Воронежской области от 21.02.2018 № 180 «Об утверждении границ и режимов особой охраны территорий отдельных памятников природы областного значения и о внесении изменений в постановление администрации Воронежской области от 28.05.1998 № 500».

Ограничения использования земельных участков и объектов капитального строительства, устанавливаемые в соответствии с законодательством Российской Федерации, определяются пунктом 22 настоящих Правил.

6. Градостроительные регламенты территориальных зон – СХ1/1, СХ1/2, СХ1/3

№ п/п	Код ВРИ	Наименование ВРИ	Предельные (минимальные и (или) максимальные) размеры земельных участков, в том числе их площадь, м ²		Максимальный процент застройки в границах земельного участка	Предельное количество этажей или предельная высота зданий, строений, сооружений	Минимальные отступы от границ земельных участков в целях определения мест допустимого размещения зданий, строений, сооружений, за пределами которых запрещено строительство зданий, строений, сооружений
			min	max			
ОСНОВНЫЕ ВИДЫ РАЗРЕШЕННОГО ИСПОЛЬЗОВАНИЯ ЗЕМЕЛЬНЫХ УЧАСТКОВ И ОБЪЕКТОВ КАПИТАЛЬНОГО СТРОИТЕЛЬСТВА							
1	1.2	Выращивание зерновых и иных сельскохозяйственных культур	не подлежат установлению				
2	1.3	Овощеводство	не подлежат установлению				
3	1.5	Садоводство	не подлежат установлению				
4	1.12	Пчеловодство	не подлежат установлению				
5	1.13	Рыбоводство	не подлежат установлению				
6	1.16	Ведение личного подсобного хозяйства на полевых участках	не подлежат установлению				
7	1.17	Питомники	не подлежат установлению				
8	1.19	Сенокосение	не подлежат установлению				
9	1.20	Выпас сельскохозяйственных животных	не подлежат установлению				
10	3.1.1	Предоставление коммунальных услуг	не подлежат установлению				
11	11.0	Водные объекты	не подлежат установлению				
12	11.1	Общее пользование водными объектами	не подлежат установлению				
13	12.0	Земельные участки (территории) общего пользования	не подлежат установлению				
14	13.1	Ведение огородничества	100	4500	0%		не подлежат установлению
УСЛОВНО РАЗРЕШЕННЫЕ ВИДЫ ИСПОЛЬЗОВАНИЯ ЗЕМЕЛЬНЫХ УЧАСТКОВ И ОБЪЕКТОВ КАПИТАЛЬНОГО СТРОИТЕЛЬСТВА							

№ п/п	Код ВРИ	Наименование ВРИ	Пределы (минимальные и (или) максимальные) размеры земельных участков, в том числе их площадь, м ²		Максимальный процент застройки в границах земельного участка	Пределное количество этажей или предельная высота зданий, строений, сооружений	Минимальные отступы от границ земельных участков в целях определения мест допустимого размещения зданий, строений, сооружений, за пределами которых запрещено строительство зданий, строений, сооружений
			min	max			
15	1.15	Хранение и переработка сельскохозяйственной продукции	не подлежат установлению				3 метра
16	5.3	Охота и рыбалка	не подлежат установлению				
17	5.4	Причалы для маломерных судов	не подлежат установлению				
18	6.8	Связь	не подлежат установлению				3 метра
19	11.3	Гидротехнические сооружения	не подлежат установлению				

В отношении части земельных участков, расположенных в границах ООПТ – памятника природы областного значения «Участок р. Битюг», правовой режим использования определяется постановлением правительства Воронежской области от 21.02.2018 № 180 «Об утверждении границ и режимов особой охраны территорий отдельных памятников природы областного значения и о внесении изменений в постановление администрации Воронежской области от 28.05.1998 № 500».

Ограничения использования земельных участков и объектов капитального строительства, устанавливаемые в соответствии с законодательством Российской Федерации, определяются пунктом 22 настоящих Правил.

7. Градостроительные регламенты территориальных зон – СХ2/1, СХ2/3, СХ2

№ п/п	Код ВРИ	Наименование ВРИ	Предельные (минимальные и (или) максимальные) размеры земельных участков, в том числе их площадь, м ²		Максимальный процент застройки в границах земельного участка	Предельное количество этажей или предельная высота зданий, строений, сооружений	Минимальные отступы от границ земельных участков в целях определения мест допустимого размещения зданий, строений, сооружений, за пределами которых запрещено строительство зданий, строений, сооружений
			min	max			
ОСНОВНЫЕ ВИДЫ РАЗРЕШЕННОГО ИСПОЛЬЗОВАНИЯ ЗЕМЕЛЬНЫХ УЧАСТКОВ И ОБЪЕКТОВ КАПИТАЛЬНОГО СТРОИТЕЛЬСТВА							
1	1.1	Растениеводство	не подлежат установлению				
2	1.12	Пчеловодство	не подлежат установлению				
3	1.13	Рыбоводство	не подлежат установлению				
4	1.15	Хранение и переработка сельскохозяйственной продукции	не подлежат установлению				3 метра
5	1.16	Ведение личного подсобного хозяйства на полевых участках	не подлежат установлению				
6	1.17	Питомники	не подлежат установлению				
7	1.18	Обеспечение сельскохозяйственного производства	не подлежат установлению				3 метра
8	3.1.1	Предоставление коммунальных услуг	не подлежат установлению				
9	4.1	Деловое управление	не подлежат установлению		50%	не подлежит установлению	3 метра
10	4.4	Магазины	не подлежит установлению		50%	не подлежит установлению	3 метра
11	4.9.1.1	Заправка транспортных средств	не подлежат установлению			1 этаж	3 метра
12	6.9	Склад	не подлежат установлению		60%	не подлежит установлению	3 метра
13	6.9.1	Складские площадки	не подлежат установлению				
14	8.3	Обеспечение внутреннего правопорядка	не подлежат установлению				3 метра
15	11.1	Общее пользование водными объектами	не подлежат установлению				
16	12.0	Земельные участки (территории) общего	не подлежат установлению				

№ п/п	Код ВРИ	Наименование ВРИ	Предельные (минимальные и (или) максимальные) размеры земельных участков, в том числе их площадь, м ²		Максимальный процент застройки в границах земельного участка	Предельное количество этажей или предельная высота зданий, строений, сооружений	Минимальные отступы от границ земельных участков в целях определения мест допустимого размещения зданий, строений, сооружений, за пределами которых запрещено строительство зданий, строений, сооружений
			min	max			
ПОЛЬЗОВАНИЯ							
УСЛОВНО РАЗРЕШЕННЫЕ ВИДЫ ИСПОЛЬЗОВАНИЯ ЗЕМЕЛЬНЫХ УЧАСТКОВ И ОБЪЕКТОВ КАПИТАЛЬНОГО СТРОИТЕЛЬСТВА							
17	1.7	Животноводство	не подлежат установлению				3 метра
18	5.3	Охота и рыбалка	не подлежат установлению				
19	6.4	Пищевая промышленность	не подлежат установлению				3 метра
20	6.8	Связь	не подлежат установлению				3 метра
21	11.2	Специальное пользование водными объектами	не подлежат установлению				
22	11.3	Гидротехнические сооружения	не подлежат установлению				

Ограничения использования земельных участков и объектов капитального строительства, устанавливаемые в соответствии с законодательством Российской Федерации, определяются пунктом 22 настоящих Правил.

8. Градостроительные регламенты территориальных зон - P1/1, P1/2, P1/3

№ п/п	Код ВРИ	Наименование ВРИ	Предельные (минимальные и (или) максимальные) размеры земельных участков, в том числе их площадь, м ²		Максимальный процент застройки в границах земельного участка	Предельное количество этажей или предельная высота зданий, строений, сооружений	Минимальные отступы от границ земельных участков в целях определения мест допустимого размещения зданий, строений, сооружений, за пределами которых запрещено строительство зданий, строений, сооружений
			min	max			
ОСНОВНЫЕ ВИДЫ РАЗРЕШЕННОГО ИСПОЛЬЗОВАНИЯ ЗЕМЕЛЬНЫХ УЧАСТКОВ И ОБЪЕКТОВ КАПИТАЛЬНОГО СТРОИТЕЛЬСТВА							
1	3.6.2.	Парки культуры и отдыха	не подлежат установлению				
2	5.1.3	Площадки для занятий спортом	не подлежат установлению				

№ п/п	Код ВРИ	Наименование ВРИ	Пределы (минимальные и (или) максимальные) размеры земельных участков, в том числе их площадь, м ²		Максимальный процент застройки в границах земельного участка	Пределное количество этажей или предельная высота зданий, строений, сооружений	Минимальные отступы от границ земельных участков в целях определения мест допустимого размещения зданий, строений, сооружений, за пределами которых запрещено строительство зданий, строений, сооружений
			min	max			
3	5.2	Природно-познавательный туризм	не подлежат установлению				
4	9.1	Охрана природных территорий	не подлежат установлению				
5	9.3	Историко-культурная деятельность	не подлежат установлению				
6	12.0.2	Благоустройство территории	не подлежат установлению				
7	3.1.1	Предоставление коммунальных услуг	не подлежат установлению				
8	8.3	Обеспечение внутреннего правопорядка	не подлежат установлению				3 метра
УСЛОВНО РАЗРЕШЕННЫЕ ВИДЫ ИСПОЛЬЗОВАНИЯ ЗЕМЕЛЬНЫХ УЧАСТКОВ И ОБЪЕКТОВ КАПИТАЛЬНОГО СТРОИТЕЛЬСТВА							
9	3.6.1	Объекты культурно-досуговой деятельности	200	3000	45%	не подлежит установлению	3 метра
10	3.7.1	Осуществление религиозных обрядов	не подлежат установлению				3 метра
11	4.6	Общественное питание	200	1000	50%	не подлежит установлению	3 метра
12	4.8.1	Развлекательные мероприятия	200	3000	45%	не подлежит установлению	3 метра
13	5.1.4	Оборудованные площадки для занятий спортом	не подлежат установлению				3 метра

Ограничения использования земельных участков и объектов капитального строительства, устанавливаемые в соответствии с законодательством Российской Федерации, определяются пунктом 22 настоящих Правил.

9. Градостроительные регламенты территориальных зон - СН1/1, СН1/2, СН1/3

№ п/п	Код ВРИ	Наименование ВРИ	Предельные (минимальные и (или) максимальные) размеры земельных участков, в том числе их площадь, м ²		Максимальный процент застройки в границах земельного участка	Предельное количество этажей или предельная высота зданий, строений, сооружений	Минимальные отступы от границ земельных участков в целях определения мест допустимого размещения зданий, строений, сооружений, за пределами которых запрещено строительство зданий, строений, сооружений	
			min	max				
ОСНОВНЫЕ ВИДЫ РАЗРЕШЕННОГО ИСПОЛЬЗОВАНИЯ ЗЕМЕЛЬНЫХ УЧАСТКОВ И ОБЪЕКТОВ КАПИТАЛЬНОГО СТРОИТЕЛЬСТВА								
1	12.1	Ритуальная деятельность	не подлежит установлению	400000	не подлежат установлению		3 метра	
2	9.3	Историко-культурная деятельность	не подлежат установлению					
3	12.0	Земельные участки (территории) общего пользования	не подлежат установлению					
4	3.1.1	Предоставление коммунальных услуг	не подлежат установлению					
5	8.3	Обеспечение внутреннего правопорядка	не подлежат установлению					3 метра
УСЛОВНО РАЗРЕШЕННЫЕ ВИДЫ ИСПОЛЬЗОВАНИЯ ЗЕМЕЛЬНЫХ УЧАСТКОВ И ОБЪЕКТОВ КАПИТАЛЬНОГО СТРОИТЕЛЬСТВА								
6	3.7.1	Осуществление религиозных обрядов	не подлежат установлению					3 метра

Ограничения использования земельных участков и объектов капитального строительства, устанавливаемые в соответствии с законодательством Российской Федерации, определяются пунктом 22 настоящих Правил.

10. Градостроительные регламенты территориальных зон – СН2/1, СН2

№ п/п	Код ВРИ	Наименование ВРИ	Пределыные (минимальные и (или) максимальные) размеры земельных участков, в том числе их площадь, м ²		Максимальный процент застройки в границах земельного участка	Пределное количество этажей или предельная высота зданий, строений, сооружений	Минимальные отступы от границ земельных участков в целях определения мест допустимого размещения зданий, строений, сооружений, за пределами которых запрещено строительство зданий, строений, сооружений
			min	max			
ОСНОВНЫЕ ВИДЫ РАЗРЕШЕННОГО ИСПОЛЬЗОВАНИЯ ЗЕМЕЛЬНЫХ УЧАСТКОВ И ОБЪЕКТОВ КАПИТАЛЬНОГО СТРОИТЕЛЬСТВА							
1	12.2	Специальная деятельность	не подлежат установлению				
2	3.1.1	Предоставление коммунальных услуг	не подлежат установлению				
УСЛОВНО РАЗРЕШЕННЫЕ ВИДЫ ИСПОЛЬЗОВАНИЯ ЗЕМЕЛЬНЫХ УЧАСТКОВ И ОБЪЕКТОВ КАПИТАЛЬНОГО СТРОИТЕЛЬСТВА							
3	Не устанавливаются						

Ограничения использования земельных участков и объектов капитального строительства, устанавливаемые в соответствии с законодательством Российской Федерации, определяются пунктом 22 настоящих Правил.

22. Ограничения использования земельных участков и объектов капитального строительства, устанавливаемые в соответствии с законодательством Российской Федерации

1. На территории Щучинского сельского поселения Эртильского муниципального района Воронежской области располагаются следующие зоны с особыми условиями использования территории:

- 1) защитная зона объекта культурного наследия;
- 2) охранный зона объектов электроэнергетики (объектов электросетевого хозяйства и объектов по производству электрической энергии);
- 3) охранный зона трубопроводов (газопроводов, нефтепроводов и нефтепродуктопроводов, аммиакопроводов);

- 4) охранная зона линий и сооружений связи;
- 5) охранная зона особо охраняемой природной территории (государственного природного заповедника, национального парка, природного парка, памятника природы);
- 6) водоохранная (рыбоохранная) зона;
- 7) прибрежная защитная полоса;
- 8) зоны санитарной охраны источников питьевого и хозяйственно-бытового водоснабжения, а также устанавливаемые в случаях, предусмотренных Водным кодексом Российской Федерации, в отношении подземных водных объектов зоны специальной охраны;
- 9) зоны затопления и подтопления;
- 10) санитарно-защитная зона;
- 11) охранная зона пунктов государственной геодезической сети, государственной нивелирной сети и государственной гравиметрической сети;
- 12) зона минимальных расстояний до магистральных или промышленных трубопроводов (газопроводов, нефтепроводов и нефтепродуктопроводов, аммиакопроводов).

2. Ограничения для зон с особыми условиями использования территории установлены в соответствии с действующими нормативами.

№ п/п	Вид зоны	Ограничения в использовании земельных участков и объектов капитального строительства	Основания установления ограничений
1	Защитная зона объекта культурного наследия	Запрещается строительство объектов капитального строительства и их реконструкция, связанная с изменением их параметров (высоты, количества этажей, площади), за исключением строительства и реконструкции линейных объектов.	Приказ управления по охране объектов культурного наследия воронежской области от 19.11.2019 № 71-01-07/298 «Об утверждении графического описания местоположения границ (с перечнем координат характерных точек этих границ) защитных зон объектов культурного наследия, расположенных на территории воронежской области»
2	Охранная зона объектов электроэнергетики (объектов электросетевого хозяйства и объектов по производству электрической энергии)	<p>1. В охранных зонах объектов электросетевого хозяйства, размещенных на земельных участках, запрещается осуществлять любые действия, которые могут нарушить безопасную работу объектов электросетевого хозяйства, в том числе привести к их повреждению или уничтожению, и (или) повлечь причинение вреда жизни, здоровью граждан и имуществу физических или юридических лиц, а также повлечь нанесение экологического ущерба и возникновение пожаров, в том числе:</p> <ul style="list-style-type: none"> - набрасывать на провода и опоры воздушных линий электропередачи посторонние предметы, а также подниматься на опоры воздушных линий электропередачи; - размещать любые объекты и предметы (материалы) в пределах созданных в соответствии с требованиями нормативно-технических документов проходов и подъездов для доступа к объектам электросетевого хозяйства, а также проводить любые работы и возводить сооружения, которые могут препятствовать доступу к объектам электросетевого хозяйства, без создания необходимых для такого доступа проходов и подъездов; - находиться в пределах огороженной территории и помещениях распределительных устройств и подстанций, открывать двери и люки распределительных устройств и подстанций, производить переключения и подключения в электрических сетях (указанное требование не распространяется на работников, занятых выполнением разрешенных в установленном порядке работ), разводить огонь в пределах охранных зон вводных и распределительных устройств, подстанций, воздушных линий 	<p>Постановление Правительства Российской Федерации от 24.02.2009 № 160 «О порядке установления охранных зон объектов электросетевого хозяйства и особых условий использования земельных участков, расположенных в границах таких зон»</p> <p>Постановление Правительства Российской Федерации от 18.11.2013 № 1033 «О порядке установления охранных зон объектов по производству электрической энергии и особых условий использования земельных участков, расположенных в границах таких зон»</p>

	<p>электропередачи, а также в охранных зонах кабельных линий электропередачи;</p> <ul style="list-style-type: none">- размещать свалки;- производить работы ударными механизмами, сбрасывать тяжести массой свыше 5 тонн, производить сброс и слив едких и коррозионных веществ и горюче-смазочных материалов (в охранных зонах подземных кабельных линий электропередачи).
	<p>2. Для объектов электросетевого хозяйства напряжением свыше 1000 вольт, помимо действий, предусмотренных пунктом 1, запрещается:</p> <ul style="list-style-type: none">- складировать или размещать хранилища любых, в том числе горюче-смазочных материалов;- размещать детские и спортивные площадки, стадионы, рынки, торговые точки, полевые станы, загоны для скота, гаражи и стоянки всех видов машин и механизмов, проводить любые мероприятия, связанные с большим скоплением людей, не занятых выполнением разрешённых в установленном порядке работ (в охранных зонах воздушных линий электропередачи);- использовать (запускать) любые летательные аппараты, в том числе воздушных змеев, спортивные модели летательных аппаратов (в охранных зонах воздушных линий электропередачи);- бросать якоря с судов и осуществлять их проход с отданными якорями, цепями, лотами, волокушами и тралями (в охранных зонах подводных кабельных линий электропередачи);- осуществлять проход судов с поднятыми стрелами кранов и других механизмов (в охранных зонах воздушных линий электропередачи).
	<p>3. Без письменного решения о согласовании сетевой организации запрещается:</p> <ul style="list-style-type: none">- строительство, капитальный ремонт, реконструкция или снос зданий и сооружений;- горные, взрывные, мелиоративные работы, в том числе связанные с временным затоплением земель;- посадка и вырубка деревьев и кустарников;- дноуглубительные, землечерпальные и погрузочно-разгрузочные работы, добыча рыбы, других водных животных и растений

<p>придонными орудиями лова, устройство водопоев, колка и заготовка льда (в охранных зонах подводных кабельных линий электропередачи);</p> <ul style="list-style-type: none"> - проход судов, у которых расстояние по вертикали от верхнего крайнего габарита с грузом или без груза до нижней точки провеса проводов переходов воздушных линий электропередачи через водоёмы менее минимально допустимого расстояния, в том числе с учётом максимального уровня подъёма воды при паводке; - проезд машин и механизмов, имеющих общую высоту с грузом или без груза от поверхности дороги более 4,5 метра (в охранных зонах воздушных линий электропередачи); - земляные работы на глубине более 0,3 метра (на вспахиваемых землях на глубине более 0,45 метра), а также планировка грунта (в охранных зонах подземных кабельных линий электропередачи); - полив сельскохозяйственных культур в случае, если высота струи воды может составить свыше 3 метров (в охранных зонах воздушных линий электропередачи); - полевые сельскохозяйственные работы с применением сельскохозяйственных машин и оборудования высотой более 4 метров (в охранных зонах воздушных линий электропередачи) или полевые сельскохозяйственные работы, связанные с вспашкой земли (в охранных зонах кабельных линий электропередачи). <p>4. Для объектов электросетевого хозяйства напряжением до 1000 вольт, помимо действий, предусмотренных пунктом 3, без письменного решения о согласовании сетевых организаций запрещается:</p> <ul style="list-style-type: none"> - размещать детские и спортивные площадки, стадионы, рынки, торговые точки, полевые станы, загоны для скота, гаражи и стоянки всех видов машин и механизмов, садовые, огородные земельные участки и иные объекты недвижимости, расположенные в границах территории ведения гражданами садоводства или огородничества для собственных нужд объектов жилищного строительства, в том числе индивидуального (в охранных зонах воздушных линий электропередачи); - складировать или размещать хранилища любых, в том числе горюче-смазочных материалов; - устраивать причалы для стоянки судов, барж и плавучих кранов,

	<p>бросать якоря с судов и осуществлять их проход с отданными якорями, цепями, лотами, волокушами и тралами (в охранных зонах подводных кабельных линий электропередачи).</p>
	<p>5. В охранных зонах объектов по производству электрической энергии запрещается осуществлять действия, которые могут нарушить безопасную работу объектов, в том числе привести к их повреждению или уничтожению и (или) повлечь причинение вреда жизни, здоровью граждан и имуществу физических или юридических лиц, а также нанесение вреда окружающей среде и возникновение пожаров и чрезвычайных ситуаций, а именно:</p> <ul style="list-style-type: none"> - убирать, перемещать, засыпать и повреждать предупреждающие знаки; - размещать кладбища, скотомогильники, захоронения отходов производства и потребления, радиоактивных, химических, взрывчатых, токсичных, отравляющих и ядовитых веществ; - производить сброс и слив едких и коррозионных веществ, в том числе растворов кислот, щелочей и солей, а также горюче-смазочных материалов; - разводить огонь и размещать какие-либо открытые или закрытые источники огня; - проводить работы, размещать объекты и предметы, возводить сооружения, которые могут препятствовать доступу к объектам, без создания необходимых для такого доступа проходов и подъездов; - производить работы ударными механизмами, сбрасывать тяжести массой свыше 5 тонн; - складировать любые материалы, в том числе взрывоопасные, пожароопасные и горюче-смазочные.
	<p>6. Без письменного согласования владельцев объектов по производству электрической энергии запрещается:</p> <ul style="list-style-type: none"> - размещать детские и спортивные площадки, стадионы, рынки, торговые точки, полевые станы, загоны для скота, гаражи и стоянки всех видов машин и механизмов; - проводить любые мероприятия, связанные с пребыванием людей, не занятых выполнением работ, разрешенных в установленном порядке; - осуществлять горные, взрывные, мелиоративные работы, в том

3	<p>Охранная зона трубопроводов (газопроводов, нефтепроводов и нефтепродуктопроводов, аммиакопроводов)</p>	<p>числе связанные с временным затоплением земель.</p> <p>1. В охранных зонах трубопроводов запрещается производить всякого рода действия, могущие нарушить нормальную эксплуатацию трубопроводов либо привести к их повреждению, в частности:</p> <ul style="list-style-type: none"> - перемещать, засыпать и ломать опознавательные и сигнальные знаки, контролировать - измерительные пункты; - открывать люки, калитки и двери необслуживаемых усилительных пунктов кабельной связи, ограждений узлов линейной арматуры, станций катодной и дренажной защиты, линейных и смотровых колодцев и других линейных устройств, открывать и закрывать краны и задвижки, отключать или включать средства связи, энергооборудования и телемеханики трубопроводов; - уstraивать всякого рода свалки, выливать растворы кислот, солей и щелочей; - разрушать берегоукрепительные сооружения, водопропускные устройства, земляные и иные сооружения (устройства), предохраняющие трубопроводы от разрушения, а прилегающую территорию и окружающую местность - от аварийного разлива транспортируемой продукции; - бросать якоря, проходить с отданными якорями, цепями, лотами, волокушами и тралами, производить дноуглубительные и землечерпальные работы; - разводить огонь и размещать какие-либо открытые или закрытые источники огня. <p>2. В охранных зонах трубопроводов без письменного разрешения предпринятый трубопроводного транспорта запрещается:</p> <ul style="list-style-type: none"> - возводить любые постройки и сооружения; на расстоянии ближе 1000 м от оси аммиакопровода запрещается: строить коллективные сады с жилыми домами, устраивать массовые спортивные соревнования, соревнования с участием зрителей, купания, массовый отдых людей, любительское рыболовство, расположение временных полевых жилищ и станов любого назначения, загоны для скота; - высаживать деревья и кустарники всех видов, складировать корма, удобрений, материалы, сено и солому, располагать коновязи, 	<p>Федеральный закон от 31.03.1999 № 69-ФЗ «О газоснабжении в Российской Федерации»</p> <p>«Правила охраны магистральных трубопроводов», утвержденные Минтопэнерго РФ 29.04.1992, Постановлением Госгортехнадзора РФ от 22.04.1992 № 9</p> <p>Постановление Госгортехнадзора РФ от 23.11.1994 № 61 «О распространении «Правил охраны магистральных трубопроводов» на магистральные аммиакопроводы»</p>
			<p>Постановление Правительства Российской Федерации от 08.09.2017 № 1083 «Об утверждении Правил охраны магистральных газопроводов и о внесении изменений в Положение о представлении в федеральный орган исполнительной власти (его территориальные органы), уполномоченный Правительством Российской Федерации на осуществление государственного кадастрового учета, государственной регистрации прав, ведение Единого государственного реестра недвижимости и предоставления сведений, содержащихся в Едином государственном реестре недвижимости, федеральными органами исполнительной власти, органами государственной власти субъектов Российской Федерации и органами местного самоуправления дополнительных сведений, воспроизводимых на публичных кадастровых картах»</p>

	<p>содержать скот, выделять рыбопромысловые участки, производить добычу рыбы, а также водных животных и растений, устраивать водопой, производить колку и заготовку льда;</p> <ul style="list-style-type: none"> - соорудить проезды и переезды через трассы трубопроводов, устраивать стоянки автомобильного транспорта, тракторов и механизмов, размещать сады и огороды; - производить мелиоративные земляные работы, соорудить оросительные и осушительные системы; - производить всякого рода открытые и подземные, горные, строительные, монтажные и взрывные работы, планировку грунта. <p>3. В охранных зонах магистральных газопроводов запрещается:</p> <ul style="list-style-type: none"> - перемещать, засыпать, повреждать и разрушать контрольно-измерительные и контрольно-диагностические пункты, предупредительные надписи, опознавательные и сигнальные знаки местонахождения магистральных газопроводов; - открывать двери и люки необслуживаемых усилительных пунктов на кабельных линиях связи, калитки ограждений узлов линейной арматуры, двери установок электрохимической защиты, люки линейных и смотровых колодцев, открывать и закрывать краны, задвижки, отключать и включать средства связи, энергоснабжения, устройства телемеханики магистральных газопроводов; - устраивать свалки, осуществлять сброс и слив едких и коррозионно-агрессивных веществ и горюче-смазочных материалов; - складировать любые материалы, в том числе горюче-смазочные, или размещать хранилища любых материалов; - повреждать берегозащитные, водовыпускные сооружения, земляные и иные сооружения (устройства), предохраняющие магистральный газопровод от разрушения; - осуществлять постановку судов и плавучих объектов на якорь, добычу морских млекопитающих, рыболовство придонными орудиями добычи (вылова) водных биологических ресурсов, плавание с вытравленной якорь-цепью; - проводить дноуглубительные и другие работы, связанные с изменением дна и берегов водных объектов, за исключением работ, необходимых для технического обслуживания объекта магистрального газопровода; - проводить работы с использованием ударно-импульсных 	<p>Постановление Правительства Российской Федерации от 20.11.2000 № 878 «Об утверждении Правил газораспределительных сетей»</p>
--	-----------------------------------------------------------------------------------------------------------------------------------------------------------------------------------------------------------------------------------------------------------------------------------------------------------------------------------------------------------------------------------------------------------------------------------------------------------------------------------------------------------------------------------------------------------------------------------------------------------------------------------------------------------------------------------------------------------------------------------------------------------------------------------------------------------------------------------------------------------------------------------------------------------------------------------------------------------------------------------------------------------------------------------------------------------------------------------------------------------------------------------------------------------------------------------------------------------------------------------------------------------------------------------------------------------------------------------------------------------------------------------------------------------------------------------------------------------------------------------------------------------------------------------------------------------------------------------------------------------------------------------------------------------------------------------------------------------------------------------------------------------------------------------------------------------------------------------------------------------------------------------------------------------------------------------------------------------------------------------------------------------------------------------------------------------------------------------------------------------------------------------------------------------------------------------------------------------------------------------------------------------------------------------	---------------------------------------------------------------------------------------------------------------------------------

	<p>устройств и вспомогательных механизмов, сбрасывать грузы;</p> <ul style="list-style-type: none"> - осуществлять рекреационную деятельность (кроме деятельности по размещению туристских стоянок), разводить костры и размещать источники огня; - огораживать и перегородивать охранные зоны; - размещать какие-либо здания, строения, сооружения, не относящиеся к объектам, указанным в пункте 2 Правил, за исключением объектов, указанных в подпунктах «д» – «к» и «м» пункта 6 Правил, утвержденных Постановлением Правительства РФ от 08.09.2017 № 1083; - осуществлять несанкционированное подключение (присоединение) к магистральному газопроводу. <p>4. В охранных зонах магистральных газопроводов без письменного разрешения собственника магистрального газопровода или организации, эксплуатирующей магистральный газопровод не допускается:</p> <ul style="list-style-type: none"> - проведение горных, взрывных, строительных, монтажных, мелиоративных работ, в том числе работ, связанных с затоплением земель; - осуществление посадки и вырубки деревьев и кустарников; - проведение погрузочно-разгрузочных работ, устройство водопоев скота, колка и заготовка льда; - проведение земляных работ на глубине более чем 0,3 метра, планировка грунта; - сооружение запруд на реках и ручьях; - складирование кормов, удобрений, сена, соломы, размещение полевых станков и загонов для скота; - размещение туристских стоянок; - размещение гаражей, стоянок и парковок транспортных средств; - сооружение переездов через магистральные газопроводы; - прокладка инженерных коммуникаций; - проведение инженерных изысканий, связанных с бурением скважин и устройством шурфов; - устройство причалов для судов и пляжей; - проведение работ на объектах транспортной инфраструктуры, находящихся на территории охранной зоны; - проведение работ, связанных с временным затоплением земель, не
--	------------------------------------------------------------------------------------------------------------------------------------------------------------------------------------------------------------------------------------------------------------------------------------------------------------------------------------------------------------------------------------------------------------------------------------------------------------------------------------------------------------------------------------------------------------------------------------------------------------------------------------------------------------------------------------------------------------------------------------------------------------------------------------------------------------------------------------------------------------------------------------------------------------------------------------------------------------------------------------------------------------------------------------------------------------------------------------------------------------------------------------------------------------------------------------------------------------------------------------------------------------------------------------------------------------------------------------------------------------------------------------------------------------------------------------------------------------------------------------------------------------------------------------------------------------------------------------------------------------------------------------------------------------------------------------------------------------------------------------------------------------------------------------------------------------------------------------------------------------------------------------------------------------------------------------------------------------------------------------------------------------------------------------------------------------------------------------------------------

		<p>относящихся к землям сельскохозяйственного назначения.</p> <p>5. В границах охранной зоны газораспределительных сетей запрещается:</p> <ul style="list-style-type: none"> - строить объекты жилищно-гражданского и производственного назначения; - сносить и реконструировать мосты, коллекторы, автомобильные и железные дороги с расположенными на них газораспределительными сетями без предварительного выноса этих газопроводов по согласованию с эксплуатационными организациями; - разрушать берегоукрепительные сооружения, водопропускные устройства, земляные и иные сооружения, предохраняющие газораспределительные сети от разрушений; - перемещать, повреждать, засыпать и уничтожать опознавательные знаки, контрольно-измерительные пункты и другие устройства газораспределительных сетей; - устраивать свалки и склады, разливать растворы кислот, солей, щелочей и других химически активных веществ; - огораживать и перегораживать охранные зоны, препятствовать доступу персонала эксплуатационных организаций к газораспределительным сетям, проведение обслуживания и устранению повреждений газораспределительных сетей; - разводить огонь и размещать источники огня; - рыть погребя, копать и обрабатывать почву сельскохозяйственными и мелкоративными орудиями и механизмами на глубину более 0,3 метра; - открывать калитки и двери газорегуляторных пунктов, станций катодной и дренажной защиты, люки подземных колодцев, включать или отключать электроснабжение средств связи, освещения и систем телемеханики; - набрасывать, приставлять и привязывать к опорам и надземным газопроводам, ограждениям и зданиям газораспределительных сетей посторонние предметы, лестницы, влезать на них; - самовольно подключаться к газораспределительным сетям. 	
4	Охранная зона линий и сооружений связи	<p>В пределах охранной зоны подземной кабельной линии связи или линии радиодификации запрещается:</p> <ul style="list-style-type: none"> - раскопка грунта при помощи ударных инструментов (ломов, кирк, 	<p>Постановление Правительства Российской Федерации от 09.06.1995 № 578 «Об утверждении Правил охраны линий и</p>

	<p>клиньев и пневматических инструментов);</p> <ul style="list-style-type: none"> - разработка мерзлого грунта с применением ударных механизмов. <p>Без письменного согласия и присутствия представителей предприятий, эксплуатирующих линии связи и линии радиодиффузии, запрещается:</p> <ul style="list-style-type: none"> - осуществлять всякого рода строительные, монтажные и взрывные работы, планировку грунта землеройными механизмами (за исключением зон песчаных барханов) и земляные работы (за исключением вспашки на глубину не более 0,3 метра); - производить геолого-съёмочные, поисковые, геодезические и другие изыскательские работы, которые связаны с бурением скважин, шурфованием, взятием проб грунта, осуществлением взрывных работ; - производить посадку деревьев, располагать полевые станы, содержать скот, складировать материалы, корма и удобрения, жечь костры, устраивать стрельбища; - устраивать проезды и стоянки автотранспорта, тракторов и механизмов, провозить негабаритные грузы под проводами воздушных линий связи и линий радиодиффузии, строить каналы (арьки), устраивать заграждения и другие препятствия; - устраивать причалы для стоянки судов, барж и плавучих кранов, производить погрузочно-разгрузочные, подводно-технические, дноуглубительные и землечерпательные работы, выделять рыбопромысловые участки, производить добычу рыбы, других водных животных, а также водных растений придонными орудиями лова, устраивать водопой, производить колку и заготовку льда. Судам и другим плавучим средствам запрещается бросать якоря, проходить с отданными якорями, цепями, лотами, волокушами и тралями; - производить строительство и реконструкцию линий электропередач, радиостанций и других объектов, излучающих электромагнитную энергию и оказывающих опасное воздействие на линии связи и линии радиодиффузии; - производить защиту подземных коммуникаций от коррозии без учета проходящих подземных кабельных линий связи. <p>Запрещается производить всякого рода действия, которые могут</p>	сооружений связи Российской Федерации»
--	----------------------------------------------------------------------------------------------------------------------------------------------------------------------------------------------------------------------------------------------------------------------------------------------------------------------------------------------------------------------------------------------------------------------------------------------------------------------------------------------------------------------------------------------------------------------------------------------------------------------------------------------------------------------------------------------------------------------------------------------------------------------------------------------------------------------------------------------------------------------------------------------------------------------------------------------------------------------------------------------------------------------------------------------------------------------------------------------------------------------------------------------------------------------------------------------------------------------------------------------------------------------------------------------------------------------------------------------------------------------------------------------------------------------------------------------------------------------------------------------------------------------------------------------------------------------------------------------------------------------------------------------------------------------------------------------------------------------------------------------------------------------------------------------------------------------------------------------------------------------------------------------------------------------------------------------------------------------------------------------------------------------------------------------------------------------------------------------------------------------------------------------------------	----------------------------------------

		<p>нарушить нормальную работу линий связи и линий радиодификации, в частности:</p> <ul style="list-style-type: none"> - производить снос и реконструкцию зданий и мостов, осуществлять переустройство коллекторов, туннелей метрополитена и железных дорог, где проложены кабели связи, установлены столбы воздушных линий связи и линий радиодификации, размещены технические сооружения радиорелейных станций, кабельные ящики и распределительные коробки, без предварительного выноса заказчиками (застройщиками) линий и сооружений связи, линий и сооружений радиодификации по согласованию с предприятиями, в ведении которых находятся эти линии и сооружения; - производить засыпку трасс подземных кабельных линий связи, устраивать на этих трассах временные склады, стоки химически активных веществ и свалки промышленных, бытовых и прочих отходов, ломать замерные, сигнальные, предупредительные знаки и телефонные колодцы; - открывать двери и люки необслуживаемых усилительных и регенерационных пунктов (наземных и подземных) и радиорелейных станций, кабельных колодцев телефонной канализации, распределительных шкафов и кабельных ящиков, а также подключаться к линиям связи (за исключением лиц, обслуживающих эти линии); - огораживать трассы линий связи, препятствуя свободному доступу к ним технического персонала; - самовольно подключаться к абонентской телефонной линии и линии радиодификации в целях пользования услугами связи; - совершать иные действия, которые могут причинить повреждения сооружениям связи и радиодификации (повреждать опоры и арматуру воздушных линий связи, обрывать провода, набрасывать на них посторонние предметы и другое). 	
5	<p>Охранная зона особо охраняемой природной территории (государственного природного заповедника, национального парка, природного парка, памятника природы)</p>	<p>В границах охранных зон запрещается деятельность, оказывающая негативное воздействие на природные комплексы особо охраняемых природных территорий.</p> <p>В границах охранных зон запрещается всякая деятельность, влекущая за собой нарушение сохранности памятников природы.</p> <p>Ограничения использования земельных участков в границах охранных зон установлены Постановлением правительства Воронежской области от 08.11.2019 №1086 «О создании охранный</p>	<p>Земельный кодекс Российской Федерации</p> <p>Федеральный закон от 14.03.1995 № 33-ФЗ «Об особо охраняемых природных территориях»</p>

6	Водоохранная зона	<p>зоны отдельных особо охраняемых природных территорий областного значения»</p> <p>В границах водоохраной зоны запрещается:</p> <ul style="list-style-type: none"> - использование сточных вод в целях регулирования плодородия почв; - размещение кладбищ, скотомогильников, объектов размещения отходов производства и потребления, химических, взрывчатых, токсичных, отравляющих и ядовитых веществ, пунктов захоронения радиоактивных отходов; - осуществление авиационных мер по борьбе с вредными организмами; - движение и стоянка транспортных средств (кроме специальных транспортных средств), за исключением их движения по дорогам и стоянки на дорогах и в специально оборудованных местах, имеющих твердое покрытие; - строительство и реконструкция автозаправочных станций, складов горюче-смазочных материалов (за исключением случаев, если автозаправочные станции, склады горюче-смазочных материалов размещены на территориях портов, инфраструктуры внутренних водных путей, в том числе баз (сооружений) для стоянки маломерных судов, объектов органов федеральной службы безопасности), станций технического обслуживания, используемых для технического осмотра и ремонта транспортных средств, осуществление мойки транспортных средств; - хранение пестицидов и агрохимикатов (за исключением хранения агрохимикатов в специализированных хранилищах на территориях морских портов за пределами границ прибрежных защитных полос), применение пестицидов и агрохимикатов; - сброс сточных, в том числе дренажных, вод; - разведка и добыча общераспространенных полезных ископаемых (за исключением случаев, если разведка и добыча общераспространенных полезных ископаемых осуществляются пользователями недр, осуществляющими разведку и добычу иных видов полезных ископаемых, в границах предоставленных им в соответствии с законодательством Российской Федерации о недрах горных отвалов и (или) геологических отвалов на основании утвержденного технического проекта в соответствии со ст. 19.1 Закона Российской Федерации от 21 февраля 1992 года № 2395-1 «О 	Водный кодекс Российской Федерации
---	-------------------	---------------------------------------------------------------------------------------------------------------------------------------------------------------------------------------------------------------------------------------------------------------------------------------------------------------------------------------------------------------------------------------------------------------------------------------------------------------------------------------------------------------------------------------------------------------------------------------------------------------------------------------------------------------------------------------------------------------------------------------------------------------------------------------------------------------------------------------------------------------------------------------------------------------------------------------------------------------------------------------------------------------------------------------------------------------------------------------------------------------------------------------------------------------------------------------------------------------------------------------------------------------------------------------------------------------------------------------------------------------------------------------------------------------------------------------------------------------------------------------------------------------------------------------------------------------------------------------------------------------------------------------------------------------------------------------------------------------------------------------------------------------------------------------------------------------------------------------------------------------------------------------------------------------------------------------------------------------------------------------------------------------------------------------------------------------------------------------------------------------------------------------------------------------------------------------	------------------------------------

<p>Рыбоохранная зона</p>	<p>недрах»).</p> <p>В границах рыбоохранной зоны запрещается:</p> <ul style="list-style-type: none"> - использование сточных вод в целях регулирования плодородия почв; - размещение кладбищ, скотомогильников, объектов размещения отходов производства и потребления, химических, взрывчатых, токсичных, отравляющих и ядовитых веществ, пунктов захоронения радиоактивных отходов; - осуществление авиационных мер по борьбе с вредными организмами; - движение и стоянка транспортных средств (кроме специальных транспортных средств), за исключением их движения по дорогам и стоянки на дорогах и в специально оборудованных местах, имеющих твердое покрытие; - размещение автозаправочных станций, складов горюче-смазочных материалов (за исключением случаев, если автозаправочные станции, склады горюче-смазочных материалов размещены на территориях портов, судостроительных и судоремонтных организаций, инфраструктуры внутренних водных путей при условии соблюдения требований законодательства в области охраны окружающей среды и Водного кодекса Российской Федерации), станций технического обслуживания, используемых для технического осмотра и ремонта транспортных средств, осуществление мойки транспортного средства; - размещение специализированных хранилищ пестицидов и агрохимикатов, применение пестицидов и агрохимикатов; - сброс сточных, в том числе дренажных, вод; - разведка и добыча общераспространенных полезных ископаемых (за исключением случаев, если разведка и добыча общераспространенных полезных ископаемых осуществляются пользователями недр, осуществляющими разведку и добычу иных видов полезных ископаемых, в границах предоставленных им в соответствии с законодательством Российской Федерации о недрах участков недр на основании утвержденного технического проекта в соответствии со статьей 19.1 Закона Российской Федерации «О недрах»); - распашка земель; - размещение отвалов размываемых грунтов; 	<p>Постановление Правительства Российской Федерации от 06.10.2008 № 743 «Об утверждении Правил установления рыбоохранных зон»</p>
--------------------------	---------------------------------------------------------------------------------------------------------------------------------------------------------------------------------------------------------------------------------------------------------------------------------------------------------------------------------------------------------------------------------------------------------------------------------------------------------------------------------------------------------------------------------------------------------------------------------------------------------------------------------------------------------------------------------------------------------------------------------------------------------------------------------------------------------------------------------------------------------------------------------------------------------------------------------------------------------------------------------------------------------------------------------------------------------------------------------------------------------------------------------------------------------------------------------------------------------------------------------------------------------------------------------------------------------------------------------------------------------------------------------------------------------------------------------------------------------------------------------------------------------------------------------------------------------------------------------------------------------------------------------------------------------------------------------------------------------------------------------------------------------------------------------------------------------------------------------------------------------------------------------------------------------------------------------------------------------------------------------------------------------------------------------------------------------------------------	-----------------------------------------------------------------------------------------------------------------------------------

7	Прибрежная защитная полоса	<p>- выпас сельскохозяйственных животных и организация для них летних лагерей, ванн.</p>	Водный кодекс Российской Федерации
		<p>В границах прибрежных защитных полос запрещается:</p> <ul style="list-style-type: none"> - использование сточных вод в целях регулирования плодородия почв; - размещение кладбищ, скотомогильников, объектов размещения отходов производства и потребления, химических, взрывчатых, токсичных, отравляющих и ядовитых веществ, пунктов захоронения радиоактивных отходов; - осуществление авиационных мер по борьбе с вредными организмами; - движение и стоянка транспортных средств (кроме специальных транспортных средств), за исключением их движения по дорогам и стоянки на дорогах и в специально оборудованных местах, имеющих твердое покрытие; - строительство и реконструкция автозаправочных станций, складов горюче-смазочных материалов (за исключением случаев, если автозаправочные станции, склады горюче-смазочных материалов размещены на территориях портов, инфраструктуры внутренних водных путей, в том числе баз (сооружений) для стоянки маломерных судов, объектов органов федеральной службы безопасности), станций технического обслуживания, используемых для технического осмотра и ремонта транспортных средств, осуществление мойки транспортных средств; - хранение пестицидов и агрохимикатов (за исключением хранения агрохимикатов в специализированных хранилищах на территориях морских портов за пределами границ прибрежных защитных полос), применение пестицидов и агрохимикатов; - сброс сточных, в том числе дренажных, вод; - разведка и добыча общераспространенных полезных ископаемых (за исключением случаев, если разведка и добыча общераспространенных полезных ископаемых осуществляются пользователями недр, осуществляющими разведку и добычу иных видов полезных ископаемых, в границах предоставленных им в 	

		<p>соответствии с законодательством Российской Федерации о недрах горных отводов и (или) геологических отводов на основании утвержденного технического проекта в соответствии со ст. 19.1 Закона Российской Федерации от 21 февраля 1992 года № 2395-1 «О недрах»);</p> <ul style="list-style-type: none"> - распашка земель; - размещение отвалов размываемых грунтов; - выпас сельскохозяйственных животных и организация для них летних лагерей, ванн. 	
8	<p>Зоны санитарной охраны источников питьевого и хозяйственно-бытового водоснабжения, а также устанавливаемые в случаях, предусмотренных Водным кодексом Российской Федерации, в отношении подземных водных объектов зоны специальной охраны</p>	<p>В зоне санитарной охраны источников питьевого и хозяйственно-бытового водоснабжения запрещается сброс сточных, в том числе дренажных, вод.</p> <p>На территории зоны санитарной охраны подземных источников водоснабжения:</p> <ol style="list-style-type: none"> 1. В первом поясе не допускается: <ul style="list-style-type: none"> - посадка высокоствольных деревьев; - все виды строительства, не имеющие непосредственного отношения к эксплуатации, реконструкции и расширению водопроводных сооружений, в том числе прокладка трубопроводов различного назначения; - размещение жилых и хозяйственно-бытовых зданий; - проживание людей; - применение ядохимикатов и удобрений. 2. Во втором поясе запрещено: <ul style="list-style-type: none"> - закачка отработанных вод в подземные горизонты, подземное складирование твердых отходов и разработка недр земли; - размещение кладбищ, скотомогильников, полей ассенизации, полей фильтрации, навозохранилищ, силосных траншей, животноводческих и птицеводческих предприятий и других объектов, обусловливающих опасность микробного загрязнения подземных вод; - применение удобрений и ядохимикатов; - рубка леса главного пользования и реконструкции; - размещение складов горюче-смазочных материалов, ядохимикатов и минеральных удобрений, накопителей промстоков, 	<p>Водный кодекс Российской Федерации</p> <p>СанПиН 2.1.4.1110-02 «Зоны санитарной охраны источников водоснабжения и водопроводов питьевого назначения»</p>

	<p>шламоохранилищ и других объектов, обуславливающих опасность химического загрязнения подземных вод.</p> <p>Бурение новых скважин и новое строительство, связанное с нарушением почвенного покрова, производится при обязательном согласовании с центром государственного санитарно-эпидемиологического надзора.</p> <p>3. В третьем поясе запрещено:</p> <ul style="list-style-type: none"> - закачка отработанных вод в подземные горизонты, подземное складирование твёрдых отходов и разработка недр земли; - размещение складов горюче-смазочных материалов, ядохимикатов и минеральных удобрений, накопителей промстоков, шламоохранилищ и других объектов, обуславливающих опасность химического загрязнения подземных вод. Размещение таких объектов допускается в пределах третьего пояса зоны санитарной охраны только при использовании защищённых подземных вод, при условии выполнения специальных мероприятий по защите водоносного горизонта от загрязнения при наличии санитарно-эпидемиологического заключения центра государственного санитарно-эпидемиологического надзора, выданного с учётом заключения органов геологического контроля. <p>Бурение новых скважин и новое строительство, связанное с нарушением почвенного покрова, производится при обязательном согласовании с центром государственного санитарно-эпидемиологического надзора.</p> <p>На территории зоны санитарной охраны поверхностных источников водоснабжения:</p> <p>1. В первом поясе не допускается:</p> <ul style="list-style-type: none"> - посадка высокоствольных деревьев; - все виды строительства, не имеющие непосредственного отношения к эксплуатации, реконструкции и расширению водопроводных сооружений, в том числе прокладка трубопроводов различного назначения; - размещение жилых и хозяйственно-бытовых зданий; - проживание людей; - применение ядохимикатов и удобрений; - спуск любых сточных вод, в том числе сточных вод водного
--	---------------------------------------------------------------------------------------------------------------------------------------------------------------------------------------------------------------------------------------------------------------------------------------------------------------------------------------------------------------------------------------------------------------------------------------------------------------------------------------------------------------------------------------------------------------------------------------------------------------------------------------------------------------------------------------------------------------------------------------------------------------------------------------------------------------------------------------------------------------------------------------------------------------------------------------------------------------------------------------------------------------------------------------------------------------------------------------------------------------------------------------------------------------------------------------------------------------------------------------------------------------------------------------------------------------------------------------------------------------------------------------------------------------------------------------------------------------------------------------------------------------------------------------------------------------------------------------------------------------------------------------------------------------------------------------------------------------------------------------------------------------------------------------------------------------------------------------------------------------------------------------------------------------------------------------------------------------------------------------------------------------------------------------------

	<p>транспорта;</p> <ul style="list-style-type: none"> - купание, стирка белья, водопой скота и другие виды водопользования, оказывающие влияние на качество воды. <p>2. Во втором поясе не допускается:</p> <ul style="list-style-type: none"> - рубка леса главного пользования и реконструкции, а также закрепление за лесозаготовительными предприятиями древесины на корню и лесосечного фонда долгосрочного пользования (допускается только рубки ухода и санитарные рубки леса); - расположение стойбищ и выпас скота, а также всякое другое использование водоема и земельных участков, лесных угодий в пределах прибрежной полосы шириной не менее 500 м, которое может привести к ухудшению качества или уменьшению количества воды источника водоснабжения; - отведение сточных вод в зоне водосбора источника водоснабжения, включая его притоки, не отвечающих гигиеническим требованиям к охране поверхностных вод; - размещение кладбищ, скотомогильников, полей ассенизации, полей фильтрации, навозохранилищ, силосных траншей, животноводческих и птицеводческих предприятий и других объектов, обусловливающих опасность микробного загрязнения подземных вод; - применение удобрений и ядохимикатов; - рубка леса главного пользования и реконструкции; - сброс промышленных, сельскохозяйственных, городских и ливневых сточных вод, содержание в которых химических веществ и микроорганизмов превышает установленные санитарными правилами гигиенические нормативы качества воды (с учетом Определения Верховного Суда Российской Федерации от 25.09.2014 № АПЛ14-393); - размещение складов горюче-смазочных материалов, ядохимикатов и минеральных удобрений, накопителей промстоков, шламоохранилищ и других объектов, обусловливающих опасность химического загрязнения подземных вод. <p>Регулирование отведения территории для нового строительства жилых, промышленных и сельскохозяйственных объектов, а также согласование изменений технологий действующих предприятий,</p>
--	----------------------------------------------------------------------------------------------------------------------------------------------------------------------------------------------------------------------------------------------------------------------------------------------------------------------------------------------------------------------------------------------------------------------------------------------------------------------------------------------------------------------------------------------------------------------------------------------------------------------------------------------------------------------------------------------------------------------------------------------------------------------------------------------------------------------------------------------------------------------------------------------------------------------------------------------------------------------------------------------------------------------------------------------------------------------------------------------------------------------------------------------------------------------------------------------------------------------------------------------------------------------------------------------------------------------------------------------------------------------------------------------------------------------------------------------------------------------------------------------------------------------------------------------------------------------------------------------------------------------------------------------------------------------------------------------------------------------------------------------------------------------------------------------------------------------------------------------------------------------------------------------------------------------------------------------------------------------------------------------------------------------------------------------------------------------------------------------------------

связанных с повышением степени опасности загрязнения сточными водами источника водоснабжения производится при согласовании с центром государственного санитарно-эпидемиологического надзора.

Все работы, в том числе добыча песка, гравия, донноуглубительные, в пределах акватории зоны санитарной охраны допускаются по согласованию с центром государственного санитарно - эпидемиологического надзора лишь при обосновании гидрологическими расчетами отсутствия ухудшения качества воды в створе водозабора.

Использование химических методов борьбы с эвтрофикацией водоемов допускается при условии применения препаратов, имеющих положительное санитарно - эпидемиологическое заключение государственной санитарно - эпидемиологической службы Российской Федерации.

Использование источников водоснабжения в пределах второго пояса зоны санитарной охраны для купания, туризма, водного спорта и рыбной ловли допускается в установленных местах при условии соблюдения гигиенических требований к охране поверхностных вод, а также гигиенических требований к зонам рекреации водных объектов.

3. В третьем поясе не допускается отведение сточных вод в зоне водосбора источника водоснабжения, включая его притоки, не отвечающих гигиеническим требованиям к охране поверхностных вод.

Регулирование отведения территории для нового строительства жилых, промышленных и сельскохозяйственных объектов, а также согласование изменений технологий действующих предприятий, связанных с повышением степени опасности загрязнения сточными водами источника водоснабжения производится при согласовании с центром государственного санитарно-эпидемиологического надзора.

Все работы, в том числе добыча песка, гравия, донноуглубительные, в пределах акватории зоны санитарной охраны допускаются по согласованию с центром государственного санитарно - эпидемиологического надзора лишь при обосновании гидрологическими расчетами отсутствия ухудшения качества воды

		<p>в створе водозабора.</p> <p>Использование химических методов борьбы с эвтрофикацией водоемов допускается при условии применения препаратов, имеющих положительное санитарно - эпидемиологическое заключение государственной санитарно - эпидемиологической службы Российской Федерации.</p>	
9	Зоны затопления и подтопления	<p>В зонах затопления и подтопления запрещается:</p> <ul style="list-style-type: none"> - размещение новых населенных пунктов и строительство объектов капитального строительства без обеспечения инженерной защиты таких населенных пунктов и объектов от затопления, подтопления; - использование сточных вод в целях регулирования плодородия почв; - размещение кладбищ, скотомогильников, объектов размещения отходов производства и потребления, химических, взрывчатых, токсичных, отравляющих и ядовитых веществ, пунктов хранения и захоронения радиоактивных отходов; - осуществление авиационных мер по борьбе с вредными организмами. 	Водный кодекс Российской Федерации
10	Санитарно-защитная зона	<p>В границах санитарно-защитной зоны не допускается использования земельных участков в целях:</p> <ul style="list-style-type: none"> - размещения жилой застройки, объектов образовательного и медицинского назначения, спортивных сооружений открытого типа, организаций отдыха детей и их оздоровления, зон рекреационного назначения и для ведения садоводства; - размещения объектов для производства и хранения лекарственных средств, объектов пищевых отраслей промышленности, оптовых складов продовольственного сырья и пищевой продукции, комплексов водопроводных сооружений для подготовки и хранения питьевой воды, использования земельных участков в целях производства, хранения и переработки сельскохозяйственной продукции, предназначенной для дальнейшего использования в качестве пищевой продукции, если химическое, физическое и (или) биологическое воздействие объекта, в отношении которого установлена санитарно-защитная зона, приведет к нарушению качества и безопасности таких средств, сырья, воды и продукции в соответствии с установленными требованиями. 	<p>Постановление Правительства Российской Федерации от 03.03.2018 № 222 «Об утверждении Правил установления санитарно-защитных зон и использования земельных участков, расположенных в границах санитарно-защитных зон»</p>
11	Охранная зона пунктов	<p>В пределах границ охранных зон пунктов запрещается</p>	<p>Постановление Правительства Российской Федерации</p>

	государственной геодезической сети, государственной нивелирной сети и государственной гравиметрической сети	использование земельных участков для осуществления видов деятельности, приводящих к повреждению или уничтожению наружных опознавательных знаков пунктов, нарушению неизменности местоположения их центров, уничтожению, перемещению, засыпке или повреждению составных частей пунктов. Также на земельных участках в границах охранных зон пунктов запрещается проведение работ, размещение объектов и предметов, которые могут препятствовать доступу к пунктам.	Федерации от 21.08.2019 № 1080 «Об охранных зонах пунктов государственной геодезической сети, государственной нивелирной сети и государственной гравиметрической сети»
12	Зона минимальных расстояний до магистральных промышленных трубопроводов (газопроводов, нефтепроводов и нефтепродуктопроводов, аммиакопроводов)	Перечень ограничений использования земельных участков в границах зоны минимальных расстояний до магистральных или промышленных трубопроводов определяется Правительством РФ в положении о данном виде зоны с особыми условиями использования территории.	

Приложение № 1
к правилам землепользования и застройки
Щучинского сельского поселения
Эртильского муниципального района
Воронежской области

СВЕДЕНИЯ О ГРАНИЦАХ ТЕРРИТОРИАЛЬНЫХ ЗОН,
СОДЕРЖАЩИЕ ГРАФИЧЕСКОЕ ОПИСАНИЕ МЕСТОПОЛОЖЕНИЯ
ГРАНИЦ ТЕРРИТОРИАЛЬНЫХ ЗОН, ПЕРЕЧЕНЬ КООРДИНАТ
ХАРАКТЕРНЫХ ТОЧЕК ГРАНИЦ ТЕРРИТОРИАЛЬНЫХ ЗОН
СЕЛА ЩУЧЬЕ

ОПИСАНИЕ МЕСТОПОЛОЖЕНИЯ ГРАНИЦ

Зона застройки индивидуальными жилыми домами села Щучье - Ж1/1

(наименование объекта, местоположение границ которого описано
(далее - объект)

Раздел 1

Сведения об объекте		
№ п/п	Характеристики объекта	Описание характеристик
1	2	3
1	Местоположение объекта	Воронежская область, Эртильский муниципальный район, Щучинское сельское поселение, село Щучье
2	Площадь объекта \pm величина погрешности определения площади ($P \pm \Delta P$)	4543060 \pm 37300 м ²
3	Иные характеристики объекта	-

Раздел 2

Сведения о местоположении границ объекта					
1. Система координат: МСК - 36, зона 2					
2. Сведения о характерных точках границ объекта					
Обозначение характерных точек границ	Координаты, м		Метод определения координат характерной точки	Средняя квадратическая погрешность положения характерной точки (Mt), м	Описание обозначения точки на местности (при наличии)
	X	Y			
1	2	3	4	5	6
1	527247.42	2181217.15	Картометрический	5.00	-
2	527250.33	2181303.80	Картометрический	5.00	-
3	527249.90	2181304.21	Картометрический	5.00	-
4	527180.79	2181307.55	Картометрический	5.00	-
5	526899.30	2181285.73	Картометрический	5.00	-
6	526604.77	2181263.77	Картометрический	5.00	-
7	526508.83	2181249.04	Картометрический	5.00	-
8	526178.06	2181178.04	Картометрический	5.00	-
9	526176.61	2181176.84	Картометрический	5.00	-
10	526175.96	2181174.23	Картометрический	5.00	-
11	526168.55	2181172.01	Картометрический	5.00	-
12	526165.04	2181175.27	Картометрический	5.00	-
13	526163.38	2181175.51	Картометрический	5.00	-
14	526071.49	2181151.33	Картометрический	5.00	-
15	525878.35	2181113.82	Картометрический	5.00	-
16	525832.36	2181110.06	Картометрический	5.00	-
17	525698.11	2181120.44	Картометрический	5.00	-
18	525648.09	2181126.99	Картометрический	5.00	-
19	525609.27	2181139.32	Картометрический	5.00	-
20	525388.34	2181210.14	Картометрический	5.00	-
21	525377.59	2181212.22	Картометрический	5.00	-
22	525367.25	2181207.85	Картометрический	5.00	-
23	525353.52	2181210.50	Картометрический	5.00	-
24	525348.21	2181222.75	Картометрический	5.00	-
25	525344.56	2181225.02	Картометрический	5.00	-
26	525280.30	2181243.77	Картометрический	5.00	-
27	525238.32	2181214.85	Картометрический	5.00	-
28	525215.31	2181203.62	Картометрический	5.00	-
29	525195.14	2181146.76	Картометрический	5.00	-
30	525191.17	2181135.58	Картометрический	5.00	-
31	525176.06	2181093.08	Картометрический	5.00	-
32	525184.19	2181093.80	Аналитический	0.30	-
33	525310.23	2181103.74	Аналитический	0.30	-
34	525319.18	2181104.44	Аналитический	0.10	-
35	525308.12	2181162.23	Аналитический	0.10	-
36	525337.80	2181167.96	Аналитический	0.10	-
37	525371.21	2181109.80	Картометрический	5.00	-

1	2	3	4	5	6
38	525462.63	2181076.88	Картометрический	5.00	-
39	525473.47	2181051.31	Картометрический	5.00	-
40	525551.34	2181039.30	Картометрический	5.00	-
41	525566.83	2181036.20	Картометрический	5.00	-
42	525581.16	2180987.78	Картометрический	5.00	-
43	525604.02	2180981.20	Картометрический	5.00	-
44	525618.49	2180901.07	Картометрический	5.00	-
45	525630.91	2180897.92	Картометрический	5.00	-
46	525693.45	2180850.68	Картометрический	5.00	-
47	525776.53	2180844.64	Аналитический	0.10	-
48	525810.56	2180850.47	Аналитический	0.10	-
49	525868.13	2180865.20	Аналитический	0.10	-
50	525945.50	2180874.63	Аналитический	0.10	-
51	525975.97	2180893.76	Картометрический	5.00	-
52	525989.02	2180941.08	Картометрический	5.00	-
53	526337.99	2180968.69	Аналитический	2.50	-
54	526362.52	2181010.02	Аналитический	2.50	-
55	526384.88	2181082.66	Аналитический	2.50	-
56	526401.03	2181083.48	Аналитический	2.50	-
57	526405.65	2181105.21	Аналитический	2.50	-
58	526509.52	2181105.80	Аналитический	2.50	-
59	526586.34	2181130.28	Аналитический	2.50	-
60	526586.50	2181069.11	Аналитический	2.50	-
61	526693.49	2181067.49	Аналитический	2.50	-
62	526781.96	2181077.31	Аналитический	2.50	-
63	526797.65	2181159.22	Аналитический	2.50	-
64	526899.34	2181164.22	Аналитический	0.10	-
65	526898.16	2181203.27	Картометрический	5.00	-
66	527088.40	2181199.25	Картометрический	5.00	-
67	527138.68	2181196.62	Аналитический	0.10	-
68	527174.45	2181216.48	Картометрический	5.00	-
1	527247.42	2181217.15	Картометрический	5.00	-
69	527250.92	2181319.41	Картометрический	5.00	-
70	527251.20	2181329.41	Картометрический	5.00	-
71	527254.72	2181402.87	Картометрический	5.00	-
72	526958.54	2181442.64	Картометрический	5.00	-
73	526816.68	2181450.36	Картометрический	5.00	-
74	526822.62	2181512.08	Картометрический	5.00	-
75	526702.72	2181521.58	Картометрический	5.00	-
76	526448.15	2181520.31	Картометрический	5.00	-
77	526448.83	2181616.45	Картометрический	5.00	-
78	526381.08	2181617.64	Картометрический	5.00	-
79	526338.08	2181636.62	Картометрический	5.00	-
80	526289.27	2181646.31	Картометрический	5.00	-
81	526285.65	2181660.79	Картометрический	5.00	-
82	526283.67	2181718.31	Картометрический	5.00	-
83	526208.70	2181710.61	Картометрический	5.00	-

1	2	3	4	5	6
84	526203.07	2181759.91	Картометрический	5.00	-
85	526037.85	2181724.00	Картометрический	5.00	-
86	526004.94	2181568.83	Картометрический	5.00	-
87	526192.81	2181546.56	Картометрический	5.00	-
88	526187.00	2181431.32	Картометрический	5.00	-
89	525982.38	2181426.52	Картометрический	5.00	-
90	525954.58	2181251.19	Картометрический	5.00	-
91	525801.69	2181218.83	Аналитический	2.50	-
92	525729.75	2181209.97	Аналитический	2.50	-
93	525677.87	2181233.92	Аналитический	2.50	-
94	525728.16	2181299.37	Аналитический	2.50	-
95	525687.15	2181338.13	Аналитический	2.50	-
96	525534.20	2181400.74	Аналитический	2.50	-
97	525441.71	2181415.44	Картометрический	5.00	-
98	525312.28	2181470.76	Картометрический	5.00	-
99	525295.22	2181423.76	Картометрический	5.00	-
100	525258.69	2181323.12	Картометрический	5.00	-
101	525257.13	2181318.82	Картометрический	5.00	-
102	525249.58	2181298.02	Картометрический	5.00	-
103	525262.41	2181280.39	Картометрический	5.00	-
104	525268.98	2181275.78	Картометрический	5.00	-
105	525305.75	2181253.66	Картометрический	5.00	-
106	525366.09	2181232.75	Картометрический	5.00	-
107	525501.77	2181189.88	Картометрический	5.00	-
108	525604.62	2181154.38	Картометрический	5.00	-
109	525650.97	2181142.42	Картометрический	5.00	-
110	525726.62	2181133.04	Картометрический	5.00	-
111	525796.35	2181127.53	Картометрический	5.00	-
112	525844.91	2181125.74	Картометрический	5.00	-
113	525870.82	2181128.56	Картометрический	5.00	-
114	525892.25	2181133.34	Картометрический	5.00	-
115	525924.01	2181139.49	Картометрический	5.00	-
116	525960.11	2181147.26	Картометрический	5.00	-
117	526095.22	2181176.46	Картометрический	5.00	-
118	526180.21	2181198.18	Картометрический	5.00	-
119	526181.29	2181199.35	Картометрический	5.00	-
120	526181.88	2181202.24	Картометрический	5.00	-
121	526191.74	2181204.09	Картометрический	5.00	-
122	526194.41	2181201.13	Картометрический	5.00	-
123	526197.45	2181200.77	Картометрический	5.00	-
124	526506.39	2181264.65	Картометрический	5.00	-
125	526589.59	2181278.65	Картометрический	5.00	-
126	526896.69	2181300.21	Картометрический	5.00	-
127	527179.89	2181320.43	Картометрический	5.00	-
69	527250.92	2181319.41	Картометрический	5.00	-
128	526421.28	2181729.40	Картометрический	5.00	-
129	526407.05	2181780.34	Картометрический	5.00	-

1	2	3	4	5	6
130	526402.68	2181868.56	Картометрический	5.00	-
131	526227.01	2181865.27	Картометрический	5.00	-
132	526202.27	2181814.19	Картометрический	5.00	-
133	526202.54	2181796.01	Картометрический	5.00	-
134	526292.76	2181796.99	Картометрический	5.00	-
135	526308.25	2181730.36	Картометрический	5.00	-
136	526342.73	2181732.30	Картометрический	5.00	-
128	526421.28	2181729.40	Картометрический	5.00	-
137	524708.34	2180628.58	Аналитический	0.10	-
138	524709.86	2180673.88	Картометрический	5.00	-
139	524716.56	2180736.93	Картометрический	5.00	-
140	524723.10	2180799.95	Картометрический	5.00	-
141	524733.31	2180828.87	Картометрический	5.00	-
142	524775.92	2180809.89	Картометрический	5.00	-
143	524816.59	2180797.88	Картометрический	5.00	-
144	524899.87	2180794.01	Картометрический	5.00	-
145	524947.32	2180794.97	Картометрический	5.00	-
146	524965.34	2180810.28	Картометрический	5.00	-
147	524978.51	2180856.27	Картометрический	5.00	-
148	524977.62	2180891.46	Картометрический	5.00	-
149	524986.41	2180983.69	Картометрический	5.00	-
150	524994.65	2180995.87	Картометрический	5.00	-
151	525011.17	2181001.88	Картометрический	5.00	-
152	525064.19	2181002.04	Картометрический	5.00	-
153	525117.30	2181014.16	Картометрический	5.00	-
154	525119.54	2181020.49	Картометрический	5.00	-
155	525152.91	2181114.76	Картометрический	5.00	-
156	525164.24	2181146.77	Картометрический	5.00	-
157	525188.16	2181208.33	Картометрический	5.00	-
158	525192.62	2181219.80	Картометрический	5.00	-
159	525220.36	2181298.17	Картометрический	5.00	-
160	525216.27	2181311.12	Картометрический	5.00	-
161	525194.90	2181333.50	Картометрический	5.00	-
162	525132.69	2181377.32	Картометрический	5.00	-
163	525111.19	2181390.95	Картометрический	5.00	-
164	525082.43	2181402.54	Картометрический	5.00	-
165	524963.79	2181446.58	Картометрический	5.00	-
166	524900.87	2181460.21	Картометрический	5.00	-
167	524856.60	2181468.23	Картометрический	5.00	-
168	524764.67	2181478.04	Картометрический	5.00	-
169	524665.81	2181488.67	Картометрический	5.00	-
170	524696.51	2181432.97	Аналитический	0.10	-
171	524710.21	2181427.58	Аналитический	0.10	-
172	524716.42	2181418.76	Аналитический	0.10	-
173	524728.07	2181355.36	Аналитический	0.10	-
174	524711.69	2181350.22	Аналитический	0.10	-
175	524687.19	2181349.69	Картометрический	5.00	-

1	2	3	4	5	6
176	524686.63	2181335.12	Картометрический	5.00	-
177	524686.58	2181307.03	Картометрический	5.00	-
178	524648.87	2181310.62	Картометрический	5.00	-
179	524620.17	2181312.39	Картометрический	5.00	-
180	524571.39	2181328.56	Картометрический	5.00	-
181	524546.92	2181324.92	Картометрический	5.00	-
182	524526.94	2181327.05	Картометрический	5.00	-
183	524514.95	2181328.75	Картометрический	5.00	-
184	524507.75	2181218.23	Картометрический	5.00	-
185	524449.80	2181224.64	Картометрический	5.00	-
186	524393.22	2181239.61	Картометрический	5.00	-
187	524413.15	2181321.54	Картометрический	5.00	-
188	524425.00	2181356.20	Картометрический	5.00	-
189	524428.87	2181364.82	Картометрический	5.00	-
190	524453.71	2181411.76	Картометрический	5.00	-
191	524460.75	2181424.21	Картометрический	5.00	-
192	524502.11	2181503.49	Картометрический	5.00	-
193	524488.87	2181508.99	Картометрический	5.00	-
194	524484.72	2181500.66	Картометрический	5.00	-
195	524450.50	2181512.63	Картометрический	5.00	-
196	524448.48	2181513.31	Картометрический	5.00	-
197	524447.78	2181511.23	Картометрический	5.00	-
198	524430.47	2181517.15	Картометрический	5.00	-
199	524432.35	2181522.68	Картометрический	5.00	-
200	524420.18	2181526.28	Картометрический	5.00	-
201	524404.78	2181508.01	Картометрический	5.00	-
202	524391.53	2181493.64	Картометрический	5.00	-
203	524387.81	2181497.12	Картометрический	5.00	-
204	524373.77	2181510.23	Картометрический	5.00	-
205	524372.48	2181511.70	Картометрический	5.00	-
206	524364.92	2181519.16	Картометрический	5.00	-
207	524344.30	2181499.49	Картометрический	5.00	-
208	524328.32	2181518.28	Картометрический	5.00	-
209	524330.39	2181519.93	Картометрический	5.00	-
210	524339.41	2181527.66	Картометрический	5.00	-
211	524328.22	2181539.20	Картометрический	5.00	-
212	524344.30	2181553.73	Картометрический	5.00	-
213	524340.67	2181565.07	Аналитический	0.10	-
214	524317.18	2181575.03	Картометрический	5.00	-
215	524315.44	2181579.87	Картометрический	5.00	-
216	524356.50	2181612.22	Картометрический	5.00	-
217	524370.45	2181593.43	Картометрический	5.00	-
218	524376.06	2181597.60	Картометрический	5.00	-
219	524311.13	2181688.54	Картометрический	5.00	-
220	524348.58	2181716.27	Картометрический	5.00	-
221	524436.69	2181600.40	Картометрический	5.00	-
222	524478.76	2181666.60	Картометрический	5.00	-
223	524480.91	2181669.97	Картометрический	5.00	-

1	2	3	4	5	6
224	524499.94	2181695.52	Картометрический	5.00	-
225	524531.79	2181723.39	Картометрический	5.00	-
226	524550.41	2181721.72	Картометрический	5.00	-
227	524574.01	2181781.50	Картометрический	5.00	-
228	524623.59	2181898.87	Картометрический	5.00	-
229	524667.36	2181817.13	Картометрический	5.00	-
230	524640.64	2181766.00	Картометрический	5.00	-
231	524606.93	2181758.25	Картометрический	5.00	-
232	524581.76	2181673.03	Картометрический	5.00	-
233	524574.14	2181630.22	Аналитический	0.10	-
234	524573.31	2181616.10	Картометрический	5.00	-
235	524601.24	2181607.34	Картометрический	5.00	-
236	524594.26	2181580.45	Картометрический	5.00	-
237	524575.62	2181587.05	Картометрический	5.00	-
238	524573.72	2181565.37	Картометрический	5.00	-
239	524572.78	2181556.40	Картометрический	5.00	-
240	524569.14	2181556.73	Картометрический	5.00	-
241	524563.83	2181557.22	Картометрический	5.00	-
242	524563.65	2181554.90	Картометрический	5.00	-
243	524561.90	2181555.02	Картометрический	5.00	-
244	524559.68	2181553.92	Картометрический	5.00	-
245	524545.43	2181556.37	Картометрический	5.00	-
246	524543.06	2181555.62	Картометрический	5.00	-
247	524539.35	2181554.77	Картометрический	5.00	-
248	524538.51	2181544.00	Картометрический	5.00	-
249	524544.00	2181544.00	Картометрический	5.00	-
250	524544.00	2181534.00	Картометрический	5.00	-
251	524543.89	2181523.83	Картометрический	5.00	-
252	524543.70	2181517.99	Картометрический	5.00	-
253	524597.52	2181509.18	Картометрический	5.00	-
254	524669.78	2181499.75	Картометрический	5.00	-
255	524758.67	2181492.99	Картометрический	5.00	-
256	524838.08	2181483.86	Картометрический	5.00	-
257	524859.70	2181481.73	Картометрический	5.00	-
258	524896.03	2181475.97	Картометрический	5.00	-
259	524949.70	2181464.37	Картометрический	5.00	-
260	525000.03	2181446.94	Картометрический	5.00	-
261	525094.37	2181411.35	Картометрический	5.00	-
262	525109.41	2181405.25	Картометрический	5.00	-
263	525127.35	2181395.60	Картометрический	5.00	-
264	525159.80	2181372.30	Картометрический	5.00	-
265	525193.35	2181349.70	Картометрический	5.00	-
266	525230.61	2181329.49	Картометрический	5.00	-
267	525234.19	2181340.41	Картометрический	5.00	-
268	525253.02	2181397.50	Картометрический	5.00	-
269	525282.94	2181488.20	Картометрический	5.00	-
270	525315.68	2181587.43	Картометрический	5.00	-
271	525343.83	2181672.74	Картометрический	5.00	-

1	2	3	4	5	6
272	525346.97	2181682.41	Картометрический	5.00	-
273	525355.19	2181707.74	Картометрический	5.00	-
274	525333.26	2181717.78	Картометрический	5.00	-
275	525319.49	2181727.67	Картометрический	5.00	-
276	525320.20	2181734.02	Картометрический	5.00	-
277	525305.35	2181781.12	Картометрический	5.00	-
278	525276.06	2181851.54	Картометрический	5.00	-
279	525170.96	2182014.65	Картометрический	5.00	-
280	525073.42	2182096.44	Картометрический	5.00	-
281	525049.93	2182177.65	Картометрический	5.00	-
282	525042.10	2182352.27	Картометрический	5.00	-
283	525058.42	2182399.95	Картометрический	5.00	-
284	525054.54	2182438.89	Картометрический	5.00	-
285	525018.28	2182494.38	Картометрический	5.00	-
286	525026.16	2182540.26	Картометрический	5.00	-
287	525008.67	2182584.11	Картометрический	5.00	-
288	524979.22	2182636.30	Картометрический	5.00	-
289	524986.19	2182654.54	Картометрический	5.00	-
290	524995.04	2182677.66	Картометрический	5.00	-
291	525020.66	2182744.59	Картометрический	5.00	-
292	525031.17	2182789.40	Картометрический	5.00	-
293	524970.61	2182806.69	Аналитический	0.10	-
294	524912.00	2182717.76	Картометрический	5.00	-
295	524828.38	2182514.98	Картометрический	5.00	-
296	524750.96	2182382.34	Картометрический	5.00	-
297	524689.71	2182275.88	Картометрический	5.00	-
298	524589.52	2182304.39	Картометрический	5.00	-
299	524547.48	2182381.89	Картометрический	5.00	-
300	524562.76	2182414.43	Картометрический	5.00	-
301	524631.79	2182494.70	Картометрический	5.00	-
302	524754.80	2182647.23	Картометрический	5.00	-
303	524759.01	2182682.10	Картометрический	5.00	-
304	524700.08	2182712.83	Аналитический	0.10	-
305	524647.86	2182749.16	Аналитический	0.10	-
306	524614.70	2182788.26	Аналитический	0.10	-
307	524601.75	2182795.27	Аналитический	0.10	-
308	524598.37	2182794.64	Аналитический	0.10	-
309	524587.99	2182783.98	Аналитический	0.10	-
310	524556.65	2182775.93	Аналитический	0.10	-
311	524534.78	2182757.19	Картометрический	5.00	-
312	524515.41	2182777.52	Картометрический	5.00	-
313	524394.36	2182981.86	Картометрический	5.00	-
314	524254.91	2182915.04	Картометрический	5.00	-
315	524176.51	2183047.62	Картометрический	5.00	-
316	524146.80	2183077.71	Картометрический	5.00	-
317	523879.99	2182947.93	Аналитический	2.50	-
318	524040.73	2182688.87	Аналитический	2.50	-
319	524172.15	2182738.00	Аналитический	2.50	-

1	2	3	4	5	6
320	524227.31	2182633.09	Картометрический	5.00	-
321	524250.68	2182568.05	Картометрический	5.00	-
322	524311.15	2182428.31	Картометрический	5.00	-
323	524365.30	2182326.77	Картометрический	5.00	-
324	524230.03	2182314.89	Картометрический	5.00	-
325	524191.26	2182302.85	Картометрический	5.00	-
326	524115.85	2182374.48	Картометрический	5.00	-
327	524118.93	2182398.25	Картометрический	5.00	-
328	524081.59	2182406.26	Картометрический	5.00	-
329	524039.67	2182435.99	Аналитический	2.50	-
330	524025.21	2182446.23	Аналитический	2.50	-
331	523996.51	2182440.79	Аналитический	2.50	-
332	523946.98	2182410.17	Аналитический	2.50	-
333	523937.72	2182404.44	Картометрический	5.00	-
334	523912.46	2182393.68	Картометрический	5.00	-
335	524023.95	2182309.09	Картометрический	5.00	-
336	524062.68	2182264.93	Картометрический	5.00	-
337	524089.03	2182232.00	Картометрический	5.00	-
338	524132.60	2182212.64	Картометрический	5.00	-
339	524170.47	2182212.93	Картометрический	5.00	-
340	524176.96	2182176.22	Картометрический	5.00	-
341	524104.13	2182168.48	Картометрический	5.00	-
342	524050.29	2182212.25	Картометрический	5.00	-
343	523996.83	2182262.61	Картометрический	5.00	-
344	523922.07	2182320.13	Картометрический	5.00	-
345	523850.43	2182367.27	Картометрический	5.00	-
346	523806.40	2182348.53	Картометрический	5.00	-
347	523758.62	2182378.44	Картометрический	5.00	-
348	523607.48	2182283.29	Картометрический	5.00	-
349	523563.37	2182224.82	Картометрический	5.00	-
350	523570.36	2182179.56	Аналитический	0.10	-
351	523589.71	2182143.10	Картометрический	5.00	-
352	523630.01	2182100.01	Картометрический	5.00	-
353	523684.99	2182055.10	Картометрический	5.00	-
354	523781.46	2181974.60	Картометрический	5.00	-
355	524025.78	2182077.85	Аналитический	0.10	-
356	524029.21	2182079.49	Картометрический	5.00	-
357	524106.84	2181965.88	Картометрический	5.00	-
358	523996.29	2181899.85	Картометрический	5.00	-
359	523981.36	2181892.88	Картометрический	5.00	-
360	523887.98	2181839.99	Картометрический	5.00	-
361	523789.20	2181779.95	Картометрический	5.00	-
362	523754.34	2181702.47	Картометрический	5.00	-
363	523394.09	2181532.03	Картометрический	5.00	-
364	523182.01	2181720.87	Картометрический	5.00	-
365	523052.24	2181700.54	Картометрический	5.00	-
366	522805.99	2181804.98	Картометрический	5.00	-
367	522768.17	2181784.02	Картометрический	5.00	-

1	2	3	4	5	6
368	522693.74	2181748.77	Картометрический	5.00	-
369	522640.85	2181697.84	Картометрический	5.00	-
370	522512.88	2181614.92	Картометрический	5.00	-
371	522559.34	2181578.56	Картометрический	5.00	-
372	522554.72	2181476.89	Картометрический	5.00	-
373	522567.57	2181465.69	Аналитический	2.50	-
374	522565.73	2181458.95	Картометрический	5.00	-
375	522619.63	2181368.44	Картометрический	5.00	-
376	522690.16	2181334.60	Картометрический	5.00	-
377	522709.61	2181266.30	Картометрический	5.00	-
378	522740.60	2181190.37	Картометрический	5.00	-
379	522783.99	2181157.45	Картометрический	5.00	-
380	522834.73	2181143.89	Картометрический	5.00	-
381	522894.00	2181123.75	Картометрический	5.00	-
382	522925.76	2181108.64	Картометрический	5.00	-
383	522975.35	2181071.07	Картометрический	5.00	-
384	522984.64	2181069.52	Картометрический	5.00	-
385	523014.08	2181073.00	Картометрический	5.00	-
386	523049.33	2181087.72	Картометрический	5.00	-
387	523097.75	2181098.57	Картометрический	5.00	-
388	523136.49	2181099.73	Картометрический	5.00	-
389	523177.16	2181093.15	Картометрический	5.00	-
390	523202.73	2181078.43	Картометрический	5.00	-
391	523211.25	2181048.60	Картометрический	5.00	-
392	523283.43	2180970.64	Картометрический	5.00	-
393	523300.24	2180973.81	Картометрический	5.00	-
394	523386.74	2180842.14	Картометрический	5.00	-
395	523419.71	2180868.01	Картометрический	5.00	-
396	523737.15	2180900.86	Картометрический	5.00	-
397	523773.32	2180908.37	Картометрический	5.00	-
398	523779.13	2180868.09	Картометрический	5.00	-
399	523782.23	2180844.84	Картометрический	5.00	-
400	523789.02	2180813.03	Картометрический	5.00	-
401	523796.40	2180791.64	Картометрический	5.00	-
402	523828.33	2180757.88	Картометрический	5.00	-
403	523861.57	2180732.70	Картометрический	5.00	-
404	523892.20	2180730.90	Картометрический	5.00	-
405	523900.47	2180730.38	Картометрический	5.00	-
406	523900.47	2180721.47	Картометрический	5.00	-
407	523899.27	2180711.79	Картометрический	5.00	-
408	523894.92	2180711.92	Картометрический	5.00	-
409	523894.47	2180707.90	Картометрический	5.00	-
410	523893.80	2180696.82	Картометрический	5.00	-
411	523893.67	2180684.04	Картометрический	5.00	-
412	523893.60	2180670.05	Картометрический	5.00	-
413	523868.31	2180670.18	Картометрический	5.00	-
414	523867.60	2180662.87	Картометрический	5.00	-
415	523867.95	2180646.37	Картометрический	5.00	-

1	2	3	4	5	6
416	523954.97	2180643.53	Картометрический	5.00	-
417	523961.05	2180563.99	Картометрический	5.00	-
418	524004.54	2180510.33	Картометрический	5.00	-
419	524030.06	2180507.49	Аналитический	0.10	-
420	524071.59	2180503.30	Аналитический	0.10	-
421	524085.93	2180502.03	Аналитический	0.10	-
422	524087.33	2180553.60	Аналитический	0.10	-
423	524163.17	2180536.51	Аналитический	0.10	-
424	524289.56	2180530.71	Аналитический	0.10	-
425	524305.36	2180528.86	Аналитический	0.10	-
426	524350.11	2180531.03	Аналитический	0.10	-
427	524365.47	2180716.51	Аналитический	0.10	-
428	524415.27	2180712.00	Аналитический	0.10	-
429	524411.48	2180660.17	Аналитический	0.10	-
430	524654.35	2180631.85	Аналитический	0.10	-
137	524708.34	2180628.58	Аналитический	0.10	-
431	524681.89	2180973.45	Картометрический	5.00	-
432	524688.48	2181081.52	Картометрический	5.00	-
433	524660.97	2181090.24	Картометрический	5.00	-
434	524642.00	2181101.92	Картометрический	5.00	-
435	524639.97	2181115.25	Картометрический	5.00	-
436	524649.76	2181231.69	Картометрический	5.00	-
437	524622.64	2181232.86	Картометрический	5.00	-
438	524619.01	2181212.62	Картометрический	5.00	-
439	524616.86	2181177.95	Картометрический	5.00	-
440	524610.10	2181171.24	Картометрический	5.00	-
441	524608.13	2181121.90	Картометрический	5.00	-
442	524517.92	2181127.60	Картометрический	5.00	-
443	524519.46	2181081.62	Картометрический	5.00	-
444	524552.23	2181081.14	Картометрический	5.00	-
445	524551.48	2181058.70	Картометрический	5.00	-
446	524551.67	2181048.63	Картометрический	5.00	-
447	524550.34	2181041.63	Картометрический	5.00	-
448	524548.15	2180989.62	Картометрический	5.00	-
449	524625.16	2180981.33	Картометрический	5.00	-
431	524681.89	2180973.45	Картометрический	5.00	-
450	524339.69	2180705.25	Картометрический	5.00	-
451	524359.53	2180882.05	Картометрический	5.00	-
452	524299.75	2180882.61	Картометрический	5.00	-
453	524299.65	2180877.25	Картометрический	5.00	-
454	524299.85	2180852.53	Картометрический	5.00	-
455	524299.22	2180845.45	Картометрический	5.00	-
456	524339.32	2180845.91	Картометрический	5.00	-
457	524339.10	2180841.92	Картометрический	5.00	-
458	524326.59	2180842.30	Картометрический	5.00	-
459	524315.91	2180842.07	Картометрический	5.00	-

1	2	3	4	5	6
460	524304.77	2180839.98	Картометрический	5.00	-
461	524277.02	2180840.82	Картометрический	5.00	-
462	524253.33	2180835.76	Картометрический	5.00	-
463	524245.34	2180826.65	Картометрический	5.00	-
464	524236.48	2180812.50	Картометрический	5.00	-
465	524234.24	2180805.08	Картометрический	5.00	-
466	524222.83	2180806.47	Картометрический	5.00	-
467	524216.37	2180739.73	Картометрический	5.00	-
468	524215.89	2180726.50	Картометрический	5.00	-
469	524260.27	2180714.43	Картометрический	5.00	-
470	524327.08	2180702.43	Картометрический	5.00	-
471	524334.97	2180702.35	Картометрический	5.00	-
472	524337.97	2180702.81	Картометрический	5.00	-
450	524339.69	2180705.25	Картометрический	5.00	-
473	524368.02	2181289.91	Картометрический	5.00	-
474	524388.85	2181318.51	Картометрический	5.00	-
475	524378.83	2181323.85	Аналитический	0.10	-
476	524377.74	2181324.56	Аналитический	0.10	-
477	524340.64	2181340.72	Аналитический	0.10	-
478	524336.49	2181342.42	Аналитический	0.10	-
479	524334.16	2181339.21	Аналитический	0.10	-
480	524344.90	2181306.51	Аналитический	0.10	-
481	524349.40	2181302.60	Аналитический	0.10	-
482	524354.16	2181299.52	Аналитический	0.10	-
473	524368.02	2181289.91	Картометрический	5.00	-
483	523560.66	2181143.12	Картометрический	5.00	-
484	523562.36	2181150.57	Картометрический	5.00	-
485	523560.08	2181190.57	Картометрический	5.00	-
486	523500.81	2181191.73	Картометрический	5.00	-
487	523491.51	2181223.69	Картометрический	5.00	-
488	523479.70	2181220.98	Картометрический	5.00	-
489	523473.89	2181230.47	Картометрический	5.00	-
490	523435.54	2181204.71	Картометрический	5.00	-
491	523447.55	2181190.37	Картометрический	5.00	-
483	523560.66	2181143.12	Картометрический	5.00	-
492	523194.90	2180908.69	Аналитический	2.50	-
493	523181.81	2180938.20	Картометрический	5.00	-
494	523176.78	2181016.45	Картометрический	5.00	-
495	523180.65	2181047.44	Картометрический	5.00	-
496	523160.12	2181072.23	Картометрический	5.00	-
497	523114.02	2181071.07	Картометрический	5.00	-
498	523034.22	2181055.57	Картометрический	5.00	-
499	523002.07	2181038.91	Картометрический	5.00	-
500	522984.64	2181035.43	Картометрический	5.00	-
501	522945.13	2181041.24	Картометрический	5.00	-

1	2	3	4	5	6
502	522888.96	2181084.24	Картометрический	5.00	-
503	522846.74	2181102.06	Картометрический	5.00	-
504	522830.08	2181104.77	Картометрический	5.00	-
505	522782.05	2181114.06	Картометрический	5.00	-
506	522727.43	2181136.53	Картометрический	5.00	-
507	522688.69	2181199.28	Картометрический	5.00	-
508	522643.18	2181252.35	Картометрический	5.00	-
509	522612.00	2181300.97	Картометрический	5.00	-
510	522596.51	2181348.13	Аналитический	2.50	-
511	522525.20	2181348.51	Аналитический	2.50	-
512	522415.20	2181332.96	Аналитический	2.50	-
513	522224.52	2181268.09	Аналитический	2.50	-
514	522181.64	2181237.69	Аналитический	2.50	-
515	522240.52	2181001.80	Картометрический	5.00	-
516	522020.64	2180953.82	Картометрический	5.00	-
517	522065.58	2180772.90	Аналитический	2.50	-
518	522191.33	2180766.73	Аналитический	2.50	-
519	522266.72	2180776.23	Аналитический	2.50	-
520	522272.50	2180776.03	Картометрический	5.00	-
521	522275.23	2180812.29	Картометрический	5.00	-
522	522419.42	2180737.04	Картометрический	5.00	-
523	522500.80	2180741.92	Картометрический	5.00	-
524	522566.94	2180761.92	Картометрический	5.00	-
525	522650.55	2180803.92	Картометрический	5.00	-
526	522856.97	2180871.94	Картометрический	5.00	-
527	522863.05	2180789.18	Картометрический	5.00	-
528	522939.71	2180796.15	Картометрический	5.00	-
529	523064.21	2180828.41	Картометрический	5.00	-
530	523130.54	2180890.07	Картометрический	5.00	-
492	523194.90	2180908.69	Аналитический	2.50	-

3. Сведения о характерных точках части (частей) границы объекта

Обозначение характерных точек части границы	Координаты, м		Метод определения координат характерной точки	Средняя квадратическая погрешность положения характерной точки (Mt), м	Описание обозначения точки на местности (при наличии)
	X	Y			
1	2	3	4	5	6
Часть №					
-	-	-	-	-	-

Figure 16
Water Distribution Network



Figure 16

Legend
Water Distribution Network
Water Distribution Node
Water Distribution Line

Water Distribution Network
Scale: 1:50,000
Date: 2011



ОПИСАНИЕ МЕСТОПОЛОЖЕНИЯ ГРАНИЦ

Общественно-деловая зона села Щучье - ОД/1

(наименование объекта, местоположение границ которого описано
(далее - объект))

Раздел 1

Сведения об объекте		
№ п/п	Характеристики объекта	Описание характеристик
1	2	3
1	Местоположение объекта	Воронежская область, Эртильский муниципальный район, Щучинское сельское поселение, село Щучье
2	Площадь объекта \pm величина погрешности определения площади ($P \pm \Delta P$)	112508 \pm 5870 м ²
3	Иные характеристики объекта	-

Сведения о местоположении границ объекта					
1. Система координат: МСК - 36, зона 2					
2. Сведения о характерных точках границ объекта					
Обозначение характерных точек границ	Координаты, м		Метод определения координат характерной точки	Средняя квадратическая погрешность положения характерной точки (Mt), м	Описание обозначения точки на местности (при наличии)
	X	Y			
1	2	3	4	5	6
1	524337.97	2180702.81	Аналитический	0.10	-
2	524339.69	2180705.25	Аналитический	0.10	-
3	524359.53	2180882.05	Картометрический	5.00	-
4	524299.75	2180882.61	Картометрический	5.00	-
5	524299.65	2180877.25	Картометрический	5.00	-
6	524299.85	2180852.53	Картометрический	5.00	-
7	524299.22	2180845.45	Картометрический	5.00	-
8	524339.32	2180845.91	Картометрический	5.00	-
9	524339.10	2180841.92	Картометрический	5.00	-
10	524326.59	2180842.30	Картометрический	5.00	-
11	524315.91	2180842.07	Картометрический	5.00	-
12	524304.77	2180839.98	Картометрический	5.00	-
13	524277.02	2180840.82	Картометрический	5.00	-
14	524253.33	2180835.76	Картометрический	5.00	-
15	524245.34	2180826.65	Картометрический	5.00	-
16	524236.48	2180812.50	Картометрический	5.00	-
17	524234.24	2180805.08	Картометрический	5.00	-
18	524222.83	2180806.47	Картометрический	5.00	-
19	524216.37	2180739.73	Картометрический	5.00	-
20	524215.89	2180726.50	Картометрический	5.00	-
21	524260.27	2180714.43	Картометрический	5.00	-
22	524327.08	2180702.43	Картометрический	5.00	-
23	524334.97	2180702.35	Аналитический	0.10	-
1	524337.97	2180702.81	Аналитический	0.10	-
24	524681.89	2180973.45	Картометрический	5.00	-
25	524688.48	2181081.52	Картометрический	5.00	-
26	524660.97	2181090.24	Картометрический	5.00	-
27	524642.00	2181101.92	Картометрический	5.00	-
28	524639.97	2181115.25	Картометрический	5.00	-
29	524649.76	2181231.69	Картометрический	5.00	-
30	524622.64	2181232.86	Картометрический	5.00	-
31	524619.01	2181212.62	Картометрический	5.00	-
32	524616.86	2181177.95	Картометрический	5.00	-
33	524610.10	2181171.24	Картометрический	5.00	-
34	524608.13	2181121.90	Картометрический	5.00	-
35	524517.92	2181127.60	Картометрический	5.00	-
36	524519.46	2181081.62	Картометрический	5.00	-

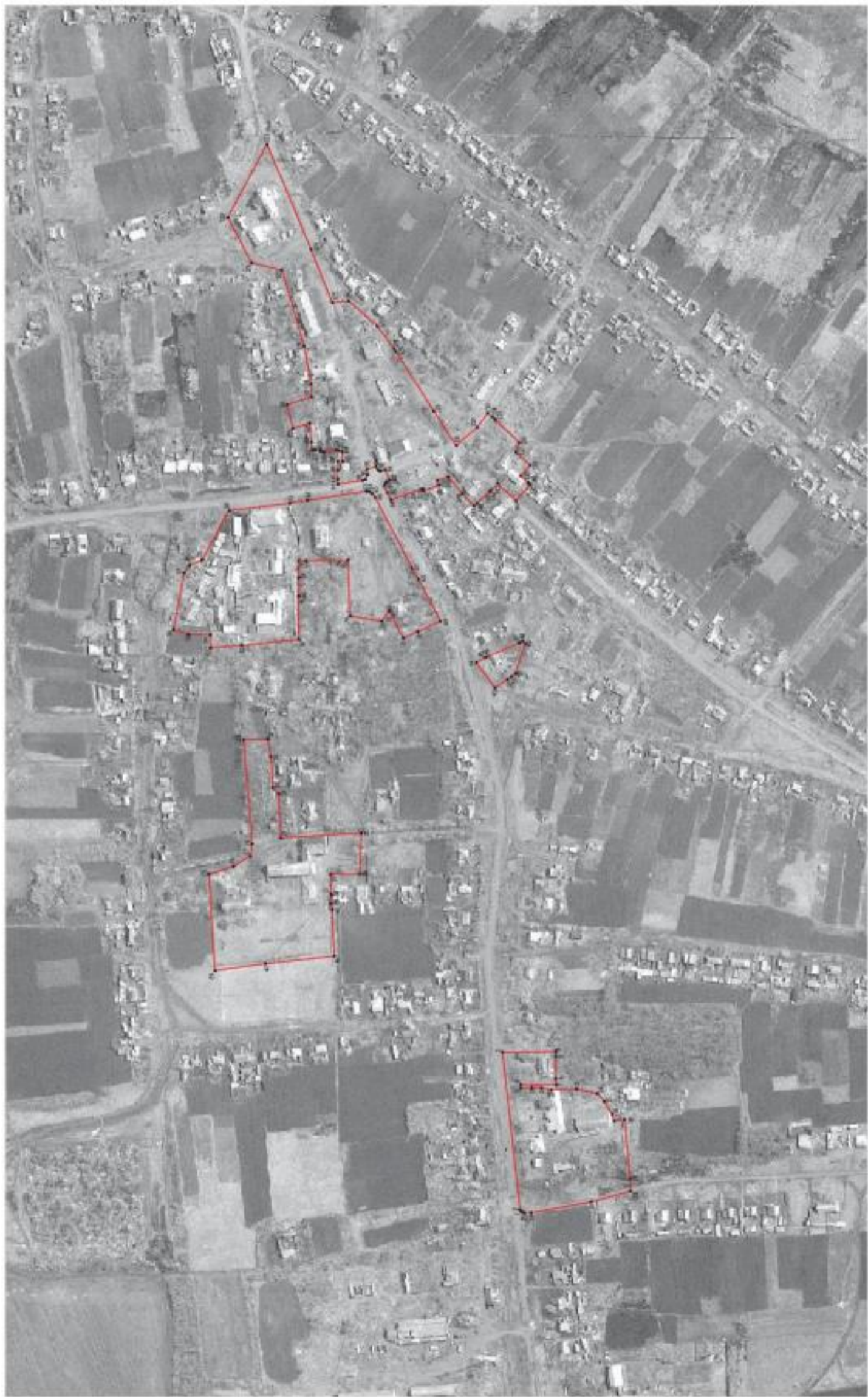
1	2	3	4	5	6
37	524552.23	2181081.14	Картометрический	5.00	-
38	524551.48	2181058.70	Картометрический	5.00	-
39	524551.67	2181048.63	Картометрический	5.00	-
40	524550.34	2181041.63	Картометрический	5.00	-
41	524548.15	2180989.62	Картометрический	5.00	-
42	524625.16	2180981.33	Картометрический	5.00	-
24	524681.89	2180973.45	Картометрический	5.00	-
43	524368.02	2181289.91	Картометрический	5.00	-
44	524388.85	2181318.51	Картометрический	5.00	-
45	524378.83	2181323.85	Аналитический	0.10	-
46	524377.74	2181324.56	Аналитический	0.10	-
47	524340.64	2181340.72	Аналитический	0.10	-
48	524336.49	2181342.42	Аналитический	0.10	-
49	524334.16	2181339.21	Аналитический	0.10	-
50	524344.90	2181306.51	Аналитический	0.10	-
51	524349.40	2181302.60	Аналитический	0.10	-
52	524354.16	2181299.52	Аналитический	0.10	-
43	524368.02	2181289.91	Картометрический	5.00	-
53	524686.63	2181335.12	Картометрический	5.00	-
54	524687.19	2181349.69	Картометрический	5.00	-
55	524711.69	2181350.22	Аналитический	0.10	-
56	524728.07	2181355.36	Аналитический	0.10	-
57	524716.42	2181418.76	Аналитический	0.10	-
58	524710.21	2181427.58	Аналитический	0.10	-
59	524696.51	2181432.97	Аналитический	0.10	-
60	524665.81	2181488.67	Картометрический	5.00	-
61	524597.32	2181497.08	Картометрический	5.00	-
62	524577.96	2181500.32	Картометрический	5.00	-
63	524511.46	2181510.30	Картометрический	5.00	-
64	524508.29	2181509.94	Картометрический	5.00	-
65	524505.30	2181507.80	Картометрический	5.00	-
66	524502.11	2181503.49	Аналитический	0.10	-
67	524460.75	2181424.21	Картометрический	5.00	-
68	524453.71	2181411.76	Картометрический	5.00	-
69	524428.87	2181364.82	Картометрический	5.00	-
70	524454.21	2181353.42	Картометрический	5.00	-
71	524470.90	2181345.99	Картометрический	5.00	-
72	524486.77	2181376.36	Картометрический	5.00	-
73	524494.80	2181364.60	Картометрический	5.00	-
74	524530.42	2181370.56	Картометрический	5.00	-
75	524532.68	2181432.98	Картометрический	5.00	-
76	524532.96	2181432.98	Картометрический	5.00	-
77	524580.19	2181432.60	Картометрический	5.00	-
78	524587.62	2181432.54	Картометрический	5.00	-
79	524587.68	2181413.50	Аналитический	0.10	-
80	524587.57	2181393.05	Аналитический	0.10	-
81	524588.25	2181393.05	Аналитический	0.10	-
82	524587.74	2181344.15	Аналитический	0.10	-
83	524651.84	2181337.61	Аналитический	0.10	-

1	2	3	4	5	6
53	524686.63	2181335.12	Картометрический	5.00	-
84	524484.72	2181500.66	Картометрический	5.00	-
85	524488.87	2181508.99	Картометрический	5.00	-
86	524491.46	2181516.90	Картометрический	5.00	-
87	524490.91	2181519.22	Картометрический	5.00	-
88	524489.86	2181520.86	Картометрический	5.00	-
89	524486.03	2181522.98	Картометрический	5.00	-
90	524491.08	2181534.57	Картометрический	5.00	-
91	524495.86	2181532.87	Картометрический	5.00	-
92	524497.89	2181533.52	Картометрический	5.00	-
93	524499.45	2181535.08	Картометрический	5.00	-
94	524501.02	2181538.13	Картометрический	5.00	-
95	524511.06	2181535.31	Картометрический	5.00	-
96	524510.50	2181529.03	Картометрический	5.00	-
97	524513.18	2181523.50	Картометрический	5.00	-
98	524516.21	2181522.36	Картометрический	5.00	-
99	524543.70	2181517.99	Картометрический	5.00	-
100	524543.89	2181523.83	Картометрический	5.00	-
101	524544.00	2181534.00	Картометрический	5.00	-
102	524544.00	2181544.00	Картометрический	5.00	-
103	524538.51	2181544.00	Картометрический	5.00	-
104	524539.35	2181554.77	Картометрический	5.00	-
105	524543.06	2181555.62	Картометрический	5.00	-
106	524545.43	2181556.37	Картометрический	5.00	-
107	524559.68	2181553.92	Картометрический	5.00	-
108	524561.90	2181555.02	Картометрический	5.00	-
109	524563.65	2181554.90	Картометрический	5.00	-
110	524563.83	2181557.22	Картометрический	5.00	-
111	524569.14	2181556.73	Картометрический	5.00	-
112	524572.78	2181556.40	Картометрический	5.00	-
113	524573.72	2181565.37	Картометрический	5.00	-
114	524575.62	2181587.05	Картометрический	5.00	-
115	524594.26	2181580.45	Картометрический	5.00	-
116	524601.24	2181607.34	Картометрический	5.00	-
117	524573.31	2181616.10	Картометрический	5.00	-
118	524574.14	2181630.22	Картометрический	5.00	-
119	524581.76	2181673.03	Картометрический	5.00	-
120	524606.93	2181758.25	Картометрический	5.00	-
121	524640.64	2181766.00	Картометрический	5.00	-
122	524667.36	2181817.13	Картометрический	5.00	-
123	524623.59	2181898.87	Картометрический	5.00	-
124	524574.01	2181781.50	Картометрический	5.00	-
125	524550.41	2181721.72	Картометрический	5.00	-
126	524531.79	2181723.39	Картометрический	5.00	-
127	524499.94	2181695.52	Аналитический	0.10	-
128	524480.91	2181669.97	Картометрический	5.00	-
129	524478.76	2181666.60	Картометрический	5.00	-
130	524436.69	2181600.40	Картометрический	5.00	-
131	524411.31	2181561.47	Картометрический	5.00	-
132	524388.07	2181582.00	Картометрический	5.00	-

1	2	3	4	5	6
133	524376.06	2181597.60	Картометрический	5.00	-
134	524370.45	2181593.43	Картометрический	5.00	-
135	524367.76	2181590.47	Аналитический	0.10	-
136	524340.67	2181565.07	Аналитический	0.10	-
137	524344.30	2181553.73	Картометрический	5.00	-
138	524328.22	2181539.20	Картометрический	5.00	-
139	524339.41	2181527.66	Картометрический	5.00	-
140	524330.39	2181519.93	Картометрический	5.00	-
141	524328.32	2181518.28	Картометрический	5.00	-
142	524344.30	2181499.49	Картометрический	5.00	-
143	524364.92	2181519.16	Картометрический	5.00	-
144	524372.48	2181511.70	Картометрический	5.00	-
145	524373.77	2181510.23	Картометрический	5.00	-
146	524387.81	2181497.12	Картометрический	5.00	-
147	524391.53	2181493.64	Картометрический	5.00	-
148	524404.78	2181508.01	Картометрический	5.00	-
149	524420.18	2181526.28	Картометрический	5.00	-
150	524432.35	2181522.68	Картометрический	5.00	-
151	524430.47	2181517.15	Картометрический	5.00	-
152	524447.78	2181511.23	Картометрический	5.00	-
153	524448.48	2181513.31	Картометрический	5.00	-
154	524450.50	2181512.63	Картометрический	5.00	-
84	524484.72	2181500.66	Картометрический	5.00	-

3. Сведения о характерных точках части (частей) границы объекта

Обозначение характерных точек части границы	Координаты, м		Метод определения координат характерной точки	Средняя квадратическая погрешность положения характерной точки (Mt), м	Описание обозначения точки на местности (при наличии)
	X	Y			
1	2	3	4	5	6
Часть №					
-	-	-	-	-	-



Масштаб 1:2000

Територія об'єкта - межа об'єкта
 Висхідні точки - чорні крапки
 Інформація про об'єкт: <http://www.ukrstat.gov.ua>



Державне агентство геодезії та картографії України
 Держгеоцентр, вул. Київська, 20, м. Київ, 01010, Україна
 Метро: (044) 241-11-11, факс: (044) 241-11-12, e-mail: info@ukrstat.gov.ua

ОПИСАНИЕ МЕСТОПОЛОЖЕНИЯ ГРАНИЦ

Производственная зона села Щучье - П1/1

(наименование объекта, местоположение границ которого описано
(далее - объект))

Раздел 1

Сведения об объекте		
№ п/п	Характеристики объекта	Описание характеристик
1	2	3
1	Местоположение объекта	Воронежская область, Эртильский муниципальный район, Щучинское сельское поселение, село Щучье
2	Площадь объекта \pm величина погрешности определения площади ($P \pm \text{Дельта } P$)	131715+/-6351 м ²
3	Иные характеристики объекта	-

Раздел 2

Сведения о местоположении границ объекта					
1. Система координат: МСК - 36, зона 2					
2. Сведения о характерных точках границ объекта					
Обозначение характерных точек границ	Координаты, м		Метод определения координат характерной точки	Средняя квадратическая погрешность положения характерной точки (Mt), м	Описание обозначения точки на местности (при наличии)
	X	Y			
1	2	3	4	5	6
1	524714.06	2180355.72	Аналитический	2.50	-
2	524739.74	2180626.66	Аналитический	2.50	-
3	524708.34	2180628.58	Картометрический	5.00	-
4	524654.35	2180631.85	Аналитический	0.10	-
5	524411.48	2180660.17	Аналитический	0.10	-
6	524415.27	2180712.00	Аналитический	0.10	-
7	524365.47	2180716.51	Аналитический	0.10	-
8	524351.38	2180546.31	Аналитический	0.10	-
9	524350.11	2180531.03	Аналитический	0.10	-
10	524305.36	2180528.86	Картометрический	5.00	-
11	524289.56	2180530.71	Картометрический	5.00	-
12	524163.17	2180536.51	Картометрический	5.00	-
13	524087.33	2180553.60	Картометрический	5.00	-
14	524085.93	2180502.03	Картометрический	5.00	-
15	524071.59	2180503.30	Картометрический	5.00	-
16	524030.06	2180507.49	Картометрический	5.00	-
17	524033.52	2180503.11	Картометрический	5.00	-
18	524071.19	2180499.32	Картометрический	5.00	-
19	524085.83	2180498.04	Картометрический	5.00	-
20	524083.76	2180439.42	Картометрический	5.00	-
21	524084.21	2180439.02	Аналитический	2.50	-
22	524312.24	2180412.71	Аналитический	0.10	-
1	524714.06	2180355.72	Аналитический	2.50	-
3. Сведения о характерных точках части (частей) границы объекта					
Обозначение характерных точек части границы	Координаты, м		Метод определения координат характерной точки	Средняя квадратическая погрешность положения характерной точки (Mt), м	Описание обозначения точки на местности (при наличии)
	X	Y			
1	2	3	4	5	6
Часть №					
-	-	-	-	-	-



Масштаб 1:2000

Используемые условные знаки и обозначения:

- границы территориальной зоны
- характерная точка границ территориальной зоны

Заместитель руководителя БУЗО «Нормативно-проектный центр»
 Подпись: *[Подпись]* И.В. Романов Дата « 20 » марта 2021 г.
 Место для отгеса печати (или штампа) уполномоченного лица, составившего описание местоположения границ объекта



ОПИСАНИЕ МЕСТОПОЛОЖЕНИЯ ГРАНИЦ

Зона улиц, дорог, инженерной и транспортной инфраструктуры села Щучье - ИТ1/1

(наименование объекта, местоположение границ которого описано
(далее - объект)

Раздел 1

Сведения об объекте		
№ п/п	Характеристики объекта	Описание характеристик
1	2	3
1	Местоположение объекта	Воронежская область, Эртильский муниципальный район, Щучинское сельское поселение, село Щучье
2	Площадь объекта \pm величина погрешности определения площади ($P \pm \Delta P$)	81851 \pm 5007 м ²
3	Иные характеристики объекта	-

Раздел 2

Сведения о местоположении границ объекта					
1. Система координат: МСК - 36, зона 2					
2. Сведения о характерных точках границ объекта					
Обозначение характерных точек границ	Координаты, м		Метод определения координат характерной точки	Средняя квадратическая погрешность положения характерной точки (M _t), м	Описание обозначения точки на местности (при наличии)
	X	Y			
1	2	3	4	5	6
1	527250.33	2181303.80	Картометрический	5.00	-
2	527250.69	2181314.35	Картометрический	5.00	-
3	527250.92	2181319.41	Аналитический	0.50	-
4	527179.89	2181320.43	Картометрический	5.00	-
5	526896.69	2181300.21	Картометрический	5.00	-
6	526589.59	2181278.65	Картометрический	5.00	-
7	526506.39	2181264.65	Картометрический	5.00	-
8	526197.45	2181200.77	Картометрический	5.00	-
9	526194.41	2181201.13	Картометрический	5.00	-
10	526191.74	2181204.09	Картометрический	5.00	-
11	526181.88	2181202.24	Картометрический	5.00	-
12	526181.29	2181199.35	Картометрический	5.00	-
13	526180.21	2181198.18	Картометрический	5.00	-
14	526095.22	2181176.46	Аналитический	0.10	-
15	525960.11	2181147.26	Картометрический	5.00	-
16	525924.01	2181139.49	Аналитический	0.10	-
17	525892.25	2181133.34	Картометрический	5.00	-
18	525870.82	2181128.56	Картометрический	5.00	-
19	525844.91	2181125.74	Картометрический	5.00	-
20	525796.35	2181127.53	Картометрический	5.00	-
21	525726.62	2181133.04	Картометрический	5.00	-
22	525650.97	2181142.42	Картометрический	5.00	-
23	525604.62	2181154.38	Картометрический	5.00	-
24	525501.77	2181189.88	Картометрический	5.00	-
25	525366.09	2181232.75	Картометрический	5.00	-
26	525305.75	2181253.66	Картометрический	5.00	-
27	525268.98	2181275.78	Картометрический	5.00	-
28	525262.41	2181280.39	Картометрический	5.00	-
29	525249.58	2181298.02	Картометрический	5.00	-
30	525257.13	2181318.82	Картометрический	5.00	-
31	525258.69	2181323.12	Картометрический	5.00	-
32	525295.22	2181423.76	Картометрический	5.00	-
33	525312.28	2181470.76	Картометрический	5.00	-
34	525325.37	2181506.82	Картометрический	5.00	-
35	525359.49	2181600.81	Картометрический	5.00	-

1	2	3	4	5	6
36	525393.08	2181693.35	Картометрический	5.00	-
37	525394.61	2181693.07	Картометрический	5.00	-
38	525412.59	2181689.79	Картометрический	5.00	-
39	525456.33	2181682.72	Картометрический	5.00	-
40	525460.11	2181685.04	Картометрический	5.00	-
41	525462.35	2181690.37	Картометрический	5.00	-
42	525464.20	2181703.46	Картометрический	5.00	-
43	525377.79	2181722.13	Картометрический	5.00	-
44	525393.99	2181758.39	Картометрический	5.00	-
45	525390.83	2181759.37	Картометрический	5.00	-
46	525377.22	2181722.32	Картометрический	5.00	-
47	525352.75	2181729.71	Картометрический	5.00	-
48	525344.46	2181732.20	Картометрический	5.00	-
49	525325.50	2181736.14	Картометрический	5.00	-
50	525320.20	2181734.02	Картометрический	5.00	-
51	525319.49	2181727.67	Картометрический	5.00	-
52	525333.26	2181717.78	Картометрический	5.00	-
53	525355.19	2181707.74	Картометрический	5.00	-
54	525346.97	2181682.41	Картометрический	5.00	-
55	525343.83	2181672.74	Картометрический	5.00	-
56	525315.68	2181587.43	Картометрический	5.00	-
57	525282.94	2181488.20	Картометрический	5.00	-
58	525253.02	2181397.50	Картометрический	5.00	-
59	525234.19	2181340.41	Картометрический	5.00	-
60	525230.61	2181329.49	Картометрический	5.00	-
61	525193.35	2181349.70	Картометрический	5.00	-
62	525159.80	2181372.30	Картометрический	5.00	-
63	525127.35	2181395.60	Картометрический	5.00	-
64	525109.41	2181405.25	Картометрический	5.00	-
65	525094.37	2181411.35	Картометрический	5.00	-
66	525000.03	2181446.94	Картометрический	5.00	-
67	524949.70	2181464.37	Картометрический	5.00	-
68	524896.03	2181475.97	Картометрический	5.00	-
69	524859.70	2181481.73	Картометрический	5.00	-
70	524838.08	2181483.86	Картометрический	5.00	-
71	524758.67	2181492.99	Картометрический	5.00	-
72	524669.78	2181499.75	Картометрический	5.00	-
73	524597.52	2181509.18	Картометрический	5.00	-
74	524516.21	2181522.36	Картометрический	5.00	-
75	524513.18	2181523.50	Картометрический	5.00	-
76	524510.50	2181529.03	Картометрический	5.00	-
77	524511.06	2181535.31	Картометрический	5.00	-
78	524501.02	2181538.13	Картометрический	5.00	-
79	524499.45	2181535.08	Картометрический	5.00	-
80	524497.89	2181533.52	Картометрический	5.00	-
81	524495.86	2181532.87	Картометрический	5.00	-
82	524491.08	2181534.57	Картометрический	5.00	-
83	524486.03	2181522.98	Картометрический	5.00	-

1	2	3	4	5	6
84	524489.86	2181520.86	Картометрический	5.00	-
85	524490.91	2181519.22	Картометрический	5.00	-
86	524491.46	2181516.90	Картометрический	5.00	-
87	524488.87	2181508.99	Картометрический	5.00	-
88	524502.11	2181503.49	Картометрический	5.00	-
89	524505.30	2181507.80	Картометрический	5.00	-
90	524508.29	2181509.94	Картометрический	5.00	-
91	524511.46	2181510.30	Картометрический	5.00	-
92	524577.96	2181500.32	Картометрический	5.00	-
93	524597.32	2181497.08	Картометрический	5.00	-
94	524665.81	2181488.67	Картометрический	5.00	-
95	524764.67	2181478.04	Картометрический	5.00	-
96	524856.60	2181468.23	Картометрический	5.00	-
97	524900.87	2181460.21	Картометрический	5.00	-
98	524963.79	2181446.58	Картометрический	5.00	-
99	525082.43	2181402.54	Картометрический	5.00	-
100	525111.19	2181390.95	Картометрический	5.00	-
101	525132.69	2181377.32	Картометрический	5.00	-
102	525194.90	2181333.50	Картометрический	5.00	-
103	525216.27	2181311.12	Картометрический	5.00	-
104	525220.36	2181298.17	Картометрический	5.00	-
105	525192.62	2181219.80	Картометрический	5.00	-
106	525188.16	2181208.33	Картометрический	5.00	-
107	525164.24	2181146.77	Картометрический	5.00	-
108	525152.91	2181114.76	Картометрический	5.00	-
109	525119.54	2181020.49	Картометрический	5.00	-
110	525117.30	2181014.16	Картометрический	5.00	-
111	525121.92	2181012.96	Картометрический	5.00	-
112	525131.03	2181010.59	Картометрический	5.00	-
113	525145.38	2181006.86	Картометрический	5.00	-
114	525161.63	2181052.54	Картометрический	5.00	-
115	525191.17	2181135.58	Картометрический	5.00	-
116	525195.14	2181146.76	Картометрический	5.00	-
117	525215.31	2181203.62	Картометрический	5.00	-
118	525238.32	2181214.85	Картометрический	5.00	-
119	525280.30	2181243.77	Картометрический	5.00	-
120	525344.56	2181225.02	Картометрический	5.00	-
121	525348.21	2181222.75	Картометрический	5.00	-
122	525353.52	2181210.50	Картометрический	5.00	-
123	525367.25	2181207.85	Картометрический	5.00	-
124	525377.59	2181212.22	Картометрический	5.00	-
125	525388.34	2181210.14	Картометрический	5.00	-
126	525609.27	2181139.32	Картометрический	5.00	-
127	525648.09	2181126.99	Картометрический	5.00	-
128	525698.11	2181120.44	Картометрический	5.00	-
129	525832.36	2181110.06	Картометрический	5.00	-
130	525878.35	2181113.82	Картометрический	5.00	-
131	526071.49	2181151.33	Картометрический	5.00	-

1	2	3	4	5	6
132	526163.38	2181175.51	Картометрический	5.00	-
133	526165.04	2181175.27	Картометрический	5.00	-
134	526168.55	2181172.01	Картометрический	5.00	-
135	526175.96	2181174.23	Картометрический	5.00	-
136	526176.61	2181176.84	Картометрический	5.00	-
137	526178.06	2181178.04	Картометрический	5.00	-
138	526508.83	2181249.04	Картометрический	5.00	-
139	526604.77	2181263.77	Картометрический	5.00	-
140	526899.30	2181285.73	Картометрический	5.00	-
141	527180.79	2181307.55	Картометрический	5.00	-
142	527249.90	2181304.21	Картометрический	5.00	-
1	527250.33	2181303.80	Картометрический	5.00	-
143	523867.95	2180646.37	Картометрический	5.00	-
144	523867.60	2180662.87	Картометрический	5.00	-
145	523868.31	2180670.18	Картометрический	5.00	-
146	523893.60	2180670.05	Картометрический	5.00	-
147	523893.67	2180684.04	Картометрический	5.00	-
148	523893.80	2180696.82	Картометрический	5.00	-
149	523894.47	2180707.90	Картометрический	5.00	-
150	523894.92	2180711.92	Картометрический	5.00	-
151	523899.27	2180711.79	Картометрический	5.00	-
152	523900.47	2180721.47	Картометрический	5.00	-
153	523900.47	2180730.38	Картометрический	5.00	-
154	523892.20	2180730.90	Картометрический	5.00	-
155	523861.57	2180732.70	Картометрический	5.00	-
156	523807.30	2180718.02	Картометрический	5.00	-
157	523773.14	2180709.60	Картометрический	5.00	-
158	523711.96	2180689.77	Картометрический	5.00	-
159	523716.16	2180665.13	Картометрический	5.00	-
160	523782.89	2180673.86	Картометрический	5.00	-
161	523786.09	2180648.44	Картометрический	5.00	-
162	523801.00	2180648.36	Картометрический	5.00	-
143	523867.95	2180646.37	Картометрический	5.00	-

3. Сведения о характерных точках части (частей) границы объекта



Обозначение характерных точек части границы	Координаты, м		Метод определения координат характерной точки	Средняя квадратическая погрешность положения характерной точки (Mt), м	Описание обозначения точки на местности (при наличии)
	X	Y			
1	2	3	4	5	6
Часть №					
-	-	-	-	-	-

Рисунок 4
Вид с воздуха объекта



Масштаб 1:5000

Легенда условных знаков и обозначений:

-  граница охраняемой зоны
-  контрольные точки границ охраняемой зоны

Защитный радиус зоны ОУЗН/ОЗК (критический центр)
Итого: _____ м. Дата: 20.04.2021 г.
Место составления: _____



ОПИСАНИЕ МЕСТОПОЛОЖЕНИЯ ГРАНИЦ

Зона сельскохозяйственного использования в границах населенного пункта села Щучье -
СХ1/1

(наименование объекта, местоположение границ которого описано
(далее - объект)

Раздел 1

Сведения об объекте		
№ п/п	Характеристики объекта	Описание характеристик
1	2	3
1	Местоположение объекта	Воронежская область, Эртильский муниципальный район, Щучинское сельское поселение, село Щучье
2	Площадь объекта \pm величина погрешности определения площади ($P \pm \text{Дельта } P$)	1265989 \pm 19690 м ²
3	Иные характеристики объекта	-

Раздел 2

Сведения о местоположении границ объекта					
1. Система координат: МСК - 36, зона 2					
2. Сведения о характерных точках границ объекта					
Обозначение характерных точек границ	Координаты, м		Метод определения координат характерной точки	Средняя квадратическая погрешность положения характерной точки (M _t), м	Описание обозначения точки на местности (при наличии)
	X	Y			
1	2	3	4	5	6
1	526448.83	2181616.45	Картометрический	5.00	-
2	526448.94	2181630.48	Картометрический	5.00	-
3	526421.28	2181729.40	Картометрический	5.00	-
4	526342.73	2181732.30	Картометрический	5.00	-
5	526308.25	2181730.36	Картометрический	5.00	-
6	526292.76	2181796.99	Картометрический	5.00	-
7	526202.54	2181796.01	Картометрический	5.00	-
8	526203.07	2181759.91	Картометрический	5.00	-
9	526208.70	2181710.61	Картометрический	5.00	-
10	526283.67	2181718.31	Картометрический	5.00	-
11	526285.65	2181660.79	Картометрический	5.00	-
12	526289.27	2181646.31	Картометрический	5.00	-
13	526338.08	2181636.62	Картометрический	5.00	-
14	526381.08	2181617.64	Картометрический	5.00	-
1	526448.83	2181616.45	Картометрический	5.00	-
15	526217.79	2180464.99	Картометрический	5.00	-
16	526221.83	2180779.46	Картометрический	5.00	-
17	526337.99	2180968.69	Картометрический	5.00	-
18	525989.02	2180941.08	Картометрический	5.00	-
19	525975.97	2180893.76	Картометрический	5.00	-
20	525945.50	2180874.63	Аналитический	0.10	-
21	525868.13	2180865.20	Аналитический	0.10	-
22	525810.56	2180850.47	Аналитический	0.10	-
23	525776.53	2180844.64	Аналитический	0.10	-
24	525790.42	2180843.63	Аналитический	0.10	-
25	525968.28	2180856.20	Аналитический	0.10	-
26	525952.68	2180531.15	Картометрический	5.00	-
27	526062.81	2180482.05	Картометрический	5.00	-
15	526217.79	2180464.99	Картометрический	5.00	-
28	525954.58	2181251.19	Картометрический	5.00	-
29	525982.38	2181426.52	Картометрический	5.00	-
30	526187.00	2181431.32	Картометрический	5.00	-
31	526192.81	2181546.56	Картометрический	5.00	-
32	526004.94	2181568.83	Картометрический	5.00	-
33	526037.85	2181724.00	Картометрический	5.00	-
34	525574.10	2181679.73	Картометрический	5.00	-
35	525464.20	2181703.46	Картометрический	5.00	-

1	2	3	4	5	6
36	525462.35	2181690.37	Картометрический	5.00	-
37	525460.11	2181685.04	Картометрический	5.00	-
38	525456.33	2181682.72	Картометрический	5.00	-
39	525412.59	2181689.79	Картометрический	5.00	-
40	525394.61	2181693.07	Картометрический	5.00	-
41	525393.08	2181693.35	Картометрический	5.00	-
42	525359.49	2181600.81	Картометрический	5.00	-
43	525325.37	2181506.82	Картометрический	5.00	-
44	525312.28	2181470.76	Картометрический	5.00	-
45	525441.71	2181415.44	Картометрический	5.00	-
46	525534.20	2181400.74	Аналитический	2.50	-
47	525687.15	2181338.13	Аналитический	2.50	-
48	525728.16	2181299.37	Аналитический	2.50	-
49	525677.87	2181233.92	Аналитический	2.50	-
50	525729.75	2181209.97	Аналитический	2.50	-
51	525801.69	2181218.83	Аналитический	2.50	-
28	525954.58	2181251.19	Картометрический	5.00	-
52	525618.49	2180901.07	Картометрический	5.00	-
53	525604.02	2180981.20	Картометрический	5.00	-
54	525581.16	2180987.78	Картометрический	5.00	-
55	525566.83	2181036.20	Картометрический	5.00	-
56	525551.34	2181039.30	Картометрический	5.00	-
57	525473.47	2181051.31	Картометрический	5.00	-
58	525462.63	2181076.88	Картометрический	5.00	-
59	525371.21	2181109.80	Картометрический	5.00	-
60	525392.13	2181072.23	Картометрический	5.00	-
61	525471.45	2180931.28	Картометрический	5.00	-
62	525494.06	2180932.56	Картометрический	5.00	-
63	525580.63	2180910.86	Картометрический	5.00	-
52	525618.49	2180901.07	Картометрический	5.00	-
64	525377.22	2181722.32	Картометрический	5.00	-
65	525390.83	2181759.37	Картометрический	5.00	-
66	525357.51	2181770.06	Картометрический	5.00	-
67	525305.35	2181781.12	Картометрический	5.00	-
68	525320.20	2181734.02	Картометрический	5.00	-
69	525325.50	2181736.14	Картометрический	5.00	-
70	525344.46	2181732.20	Картометрический	5.00	-
71	525352.75	2181729.71	Картометрический	5.00	-
64	525377.22	2181722.32	Картометрический	5.00	-
72	525200.75	2180939.86	Картометрический	5.00	-
73	525190.14	2180978.32	Картометрический	5.00	-
74	525184.19	2181093.80	Картометрический	5.00	-
75	525176.06	2181093.08	Картометрический	5.00	-
76	525161.63	2181052.54	Картометрический	5.00	-
77	525145.38	2181006.85	Картометрический	5.00	-
72	525200.75	2180939.86	Картометрический	5.00	-
78	524978.54	2180634.30	Картометрический	5.00	-

1	2	3	4	5	6
79	525029.82	2180769.73	Аналитический	0.10	-
80	525033.22	2180778.71	Аналитический	0.10	-
81	525037.59	2180791.03	Аналитический	0.10	-
82	525048.35	2180821.37	Аналитический	0.10	-
83	525052.36	2180832.12	Аналитический	0.10	-
84	525060.79	2180854.72	Аналитический	0.10	-
85	525086.14	2180926.24	Аналитический	0.10	-
86	525117.30	2181014.16	Картометрический	5.00	-
87	525064.19	2181002.04	Картометрический	5.00	-
88	525011.17	2181001.88	Аналитический	0.10	-
89	524994.65	2180995.87	Аналитический	0.10	-
90	524986.41	2180983.69	Аналитический	0.10	-
91	524977.62	2180891.46	Аналитический	0.10	-
92	524978.51	2180856.27	Аналитический	0.10	-
93	524965.34	2180810.28	Картометрический	5.00	-
94	524947.32	2180794.97	Картометрический	5.00	-
95	524899.87	2180794.01	Картометрический	5.00	-
96	524816.59	2180797.88	Картометрический	5.00	-
97	524775.92	2180809.89	Картометрический	5.00	-
98	524733.31	2180828.87	Картометрический	5.00	-
99	524723.10	2180799.95	Картометрический	5.00	-
100	524716.56	2180736.93	Картометрический	5.00	-
101	524709.86	2180673.88	Картометрический	5.00	-
102	524708.34	2180628.58	Картометрический	5.00	-
103	524739.74	2180626.66	Картометрический	5.00	-
104	524743.16	2180662.72	Картометрический	5.00	-
105	524732.05	2180669.32	Картометрический	5.00	-
106	524731.95	2180785.26	Картометрический	5.00	-
107	524731.97	2180787.45	Картометрический	5.00	-
108	524804.29	2180780.80	Картометрический	5.00	-
109	524889.89	2180777.66	Картометрический	5.00	-
110	524887.87	2180765.73	Аналитический	2.50	-
111	524965.54	2180765.73	Аналитический	2.50	-
112	525002.82	2180763.24	Аналитический	2.50	-
113	524966.02	2180655.98	Аналитический	2.50	-
114	524961.31	2180656.62	Аналитический	2.50	-
115	524944.88	2180660.20	Аналитический	2.50	-
116	524894.44	2180662.99	Картометрический	5.00	-
117	524893.31	2180645.73	Картометрический	5.00	-
78	524978.54	2180634.30	Картометрический	5.00	-
118	524689.71	2182275.88	Картометрический	5.00	-
119	524750.96	2182382.34	Картометрический	5.00	-
120	524828.38	2182514.98	Картометрический	5.00	-
121	524912.00	2182717.76	Картометрический	5.00	-
122	524970.61	2182806.69	Аналитический	0.10	-
123	525031.17	2182789.40	Картометрический	5.00	-
124	525046.03	2182852.70	Картометрический	5.00	-
125	524621.21	2183041.27	Картометрический	5.00	-
126	524523.40	2182955.12	Картометрический	5.00	-
127	524483.63	2183036.14	Картометрический	5.00	-

1	2	3	4	5	6
128	524121.22	2183158.20	Картометрический	5.00	-
129	524146.80	2183077.71	Картометрический	5.00	-
130	524176.51	2183047.62	Картометрический	5.00	-
131	524254.91	2182915.04	Картометрический	5.00	-
132	524394.36	2182981.86	Картометрический	5.00	-
133	524515.41	2182777.52	Картометрический	5.00	-
134	524534.78	2182757.19	Картометрический	5.00	-
135	524556.65	2182775.93	Аналитический	0.10	-
136	524587.99	2182783.98	Аналитический	0.10	-
137	524598.37	2182794.64	Аналитический	0.10	-
138	524601.75	2182795.27	Аналитический	0.10	-
139	524614.70	2182788.26	Аналитический	0.10	-
140	524647.86	2182749.16	Аналитический	0.10	-
141	524700.08	2182712.83	Аналитический	0.10	-
142	524759.01	2182682.10	Картометрический	5.00	-
143	524754.80	2182647.23	Картометрический	5.00	-
144	524631.79	2182494.70	Картометрический	5.00	-
145	524562.76	2182414.43	Картометрический	5.00	-
146	524547.48	2182381.89	Картометрический	5.00	-
147	524589.52	2182304.39	Картометрический	5.00	-
118	524689.71	2182275.88	Картометрический	5.00	-
148	524370.45	2181593.43	Картометрический	5.00	-
149	524356.50	2181612.22	Картометрический	5.00	-
150	524315.44	2181579.87	Картометрический	5.00	-
151	524317.18	2181575.03	Картометрический	5.00	-
152	524340.67	2181565.07	Аналитический	0.10	-
153	524367.76	2181590.47	Аналитический	0.10	-
148	524370.45	2181593.43	Картометрический	5.00	-
154	524083.76	2180439.42	Картометрический	5.00	-
155	524085.83	2180498.04	Аналитический	0.10	-
156	524071.19	2180499.32	Аналитический	0.10	-
157	524033.52	2180503.11	Аналитический	0.10	-
158	524030.06	2180507.49	Аналитический	0.10	-
159	524004.54	2180510.33	Картометрический	5.00	-
160	524008.15	2180505.87	Картометрический	5.00	-
161	524012.97	2180499.92	Картометрический	5.00	-
154	524083.76	2180439.42	Картометрический	5.00	-
162	523786.09	2180648.44	Картометрический	5.00	-
163	523782.89	2180673.86	Картометрический	5.00	-
164	523716.16	2180665.13	Картометрический	5.00	-
165	523711.96	2180689.77	Картометрический	5.00	-
166	523773.14	2180709.60	Картометрический	5.00	-
167	523807.30	2180718.02	Картометрический	5.00	-
168	523861.57	2180732.70	Картометрический	5.00	-
169	523828.33	2180757.88	Картометрический	5.00	-
170	523796.40	2180791.64	Картометрический	5.00	-
171	523789.02	2180813.03	Картометрический	5.00	-
172	523782.23	2180844.84	Картометрический	5.00	-

1	2	3	4	5	6
173	523779.13	2180868.09	Картометрический	5.00	-
174	523773.32	2180908.37	Картометрический	5.00	-
175	523737.15	2180900.86	Картометрический	5.00	-
176	523419.71	2180868.01	Картометрический	5.00	-
177	523386.74	2180842.14	Картометрический	5.00	-
178	523394.73	2180829.95	Картометрический	5.00	-
179	523522.95	2180649.71	Картометрический	5.00	-
162	523786.09	2180648.44	Картометрический	5.00	-
180	523560.66	2181143.12	Картометрический	5.00	-
181	523562.36	2181150.57	Картометрический	5.00	-
182	523560.08	2181190.57	Картометрический	5.00	-
183	523500.81	2181191.73	Картометрический	5.00	-
184	523491.51	2181223.69	Картометрический	5.00	-
185	523479.70	2181220.98	Картометрический	5.00	-
186	523473.89	2181230.47	Картометрический	5.00	-
187	523435.54	2181204.71	Картометрический	5.00	-
188	523447.55	2181190.37	Картометрический	5.00	-
180	523560.66	2181143.12	Картометрический	5.00	-
189	524106.84	2181965.88	Картометрический	5.00	-
190	524029.21	2182079.49	Картометрический	5.00	-
191	524025.78	2182077.85	Аналитический	0.10	-
192	523781.46	2181974.60	Картометрический	5.00	-
193	523684.99	2182055.10	Картометрический	5.00	-
194	523630.01	2182100.01	Картометрический	5.00	-
195	523589.71	2182143.10	Картометрический	5.00	-
196	523570.36	2182179.56	Аналитический	0.10	-
197	523563.37	2182224.82	Картометрический	5.00	-
198	522805.99	2181804.98	Картометрический	5.00	-
199	523052.24	2181700.54	Картометрический	5.00	-
200	523182.01	2181720.87	Картометрический	5.00	-
201	523394.09	2181532.03	Картометрический	5.00	-
202	523754.34	2181702.47	Картометрический	5.00	-
203	523789.20	2181779.95	Картометрический	5.00	-
204	523887.98	2181839.99	Картометрический	5.00	-
205	523981.36	2181892.88	Аналитический	0.10	-
206	523996.29	2181899.85	Аналитический	0.10	-
189	524106.84	2181965.88	Картометрический	5.00	-
207	524176.96	2182176.22	Картометрический	5.00	-
208	524170.47	2182212.93	Картометрический	5.00	-
209	524132.60	2182212.64	Картометрический	5.00	-
210	524089.03	2182232.00	Картометрический	5.00	-
211	524062.68	2182264.93	Картометрический	5.00	-
212	524023.95	2182309.09	Картометрический	5.00	-
213	523912.46	2182393.68	Картометрический	5.00	-
214	523850.43	2182367.27	Картометрический	5.00	-
215	523922.07	2182320.13	Картометрический	5.00	-
216	523996.83	2182262.61	Картометрический	5.00	-
217	524050.29	2182212.25	Картометрический	5.00	-

1	2	3	4	5	6
218	524104.13	2182168.48	Картометрический	5.00	-
207	524176.96	2182176.22	Картометрический	5.00	-
219	523283.43	2180970.64	Картометрический	5.00	-
220	523211.25	2181048.60	Картометрический	5.00	-
221	523202.73	2181078.43	Картометрический	5.00	-
222	523177.16	2181093.15	Картометрический	5.00	-
223	523136.49	2181099.73	Картометрический	5.00	-
224	523097.75	2181098.57	Картометрический	5.00	-
225	523049.33	2181087.72	Картометрический	5.00	-
226	523014.08	2181073.00	Картометрический	5.00	-
227	522984.64	2181069.52	Картометрический	5.00	-
228	522975.35	2181071.07	Картометрический	5.00	-
229	522925.76	2181108.64	Картометрический	5.00	-
230	522894.00	2181123.75	Картометрический	5.00	-
231	522834.73	2181143.89	Картометрический	5.00	-
232	522783.99	2181157.45	Картометрический	5.00	-
233	522740.60	2181190.37	Картометрический	5.00	-
234	522709.61	2181266.30	Картометрический	5.00	-
235	522690.16	2181334.60	Картометрический	5.00	-
236	522596.51	2181348.13	Аналитический	2.50	-
237	522612.00	2181300.97	Картометрический	5.00	-
238	522643.18	2181252.35	Картометрический	5.00	-
239	522688.69	2181199.28	Картометрический	5.00	-
240	522727.43	2181136.53	Картометрический	5.00	-
241	522782.05	2181114.06	Картометрический	5.00	-
242	522830.08	2181104.77	Картометрический	5.00	-
243	522846.74	2181102.06	Картометрический	5.00	-
244	522888.96	2181084.24	Картометрический	5.00	-
245	522945.13	2181041.24	Картометрический	5.00	-
246	522984.64	2181035.43	Картометрический	5.00	-
247	523002.07	2181038.91	Картометрический	5.00	-
248	523034.22	2181055.57	Картометрический	5.00	-
249	523114.02	2181071.07	Картометрический	5.00	-
250	523160.12	2181072.23	Картометрический	5.00	-
251	523180.65	2181047.44	Картометрический	5.00	-
252	523176.78	2181016.45	Картометрический	5.00	-
253	523181.81	2180938.20	Картометрический	5.00	-
254	523194.90	2180908.69	Аналитический	2.50	-
255	523217.61	2180958.21	Картометрический	5.00	-
219	523283.43	2180970.64	Картометрический	5.00	-

3. Сведения о характерных точках части (частей) границы объекта

Обозначение характерных точек части границы	Координаты, м		Метод определения координат характерной точки	Средняя квадратическая погрешность положения характерной точки (Mt), м	Описание обозначения точки на местности (при наличии)
	X	Y			
1	2	3	4	5	6
Часть №					
-	-	-	-	-	-

Рисунок 4
 Схема границ объектов



ОПИСАНИЕ МЕСТОПОЛОЖЕНИЯ ГРАНИЦ

Зона сельскохозяйственного производства села Щучье - СХ2/1

 (наименование объекта, местоположение границ которого описано
 (далее - объект))

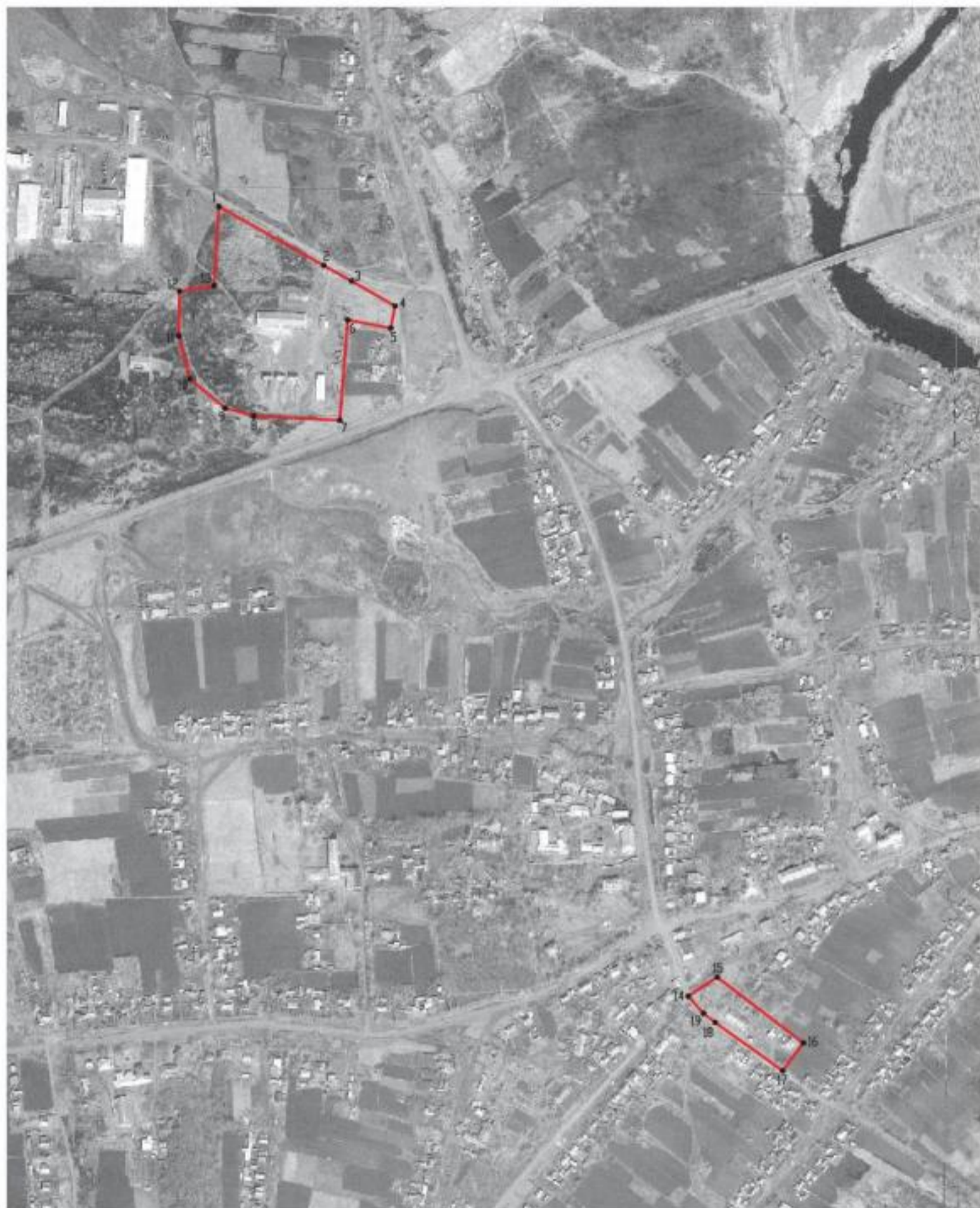
Раздел 1

Сведения об объекте		
№ п/п	Характеристики объекта	Описание характеристик
1	2	3
1	Местоположение объекта	Воронежская область, Эртильский муниципальный район, Щучинское сельское поселение, село Щучье
2	Площадь объекта ± величина погрешности определения площади ($P \pm \Delta P$)	56750+/-4169 м ²
3	Иные характеристики объекта	-

Раздел 2



Сведения о местоположении границ объекта					
1. Система координат: МСК - 36, зона 2					
2. Сведения о характерных точках границ объекта					
Обозначение характерных точек границ	Координаты, м		Метод определения координат характерной точки	Средняя квадратическая погрешность положения характерной точки (Mt), м	Описание обозначения точки на местности (при наличии)
	X	Y			
1	2	3	4	5	6
1	525471.45	2180931.28	Картометрический	5.00	-
2	525392.13	2181072.23	Картометрический	5.00	-
3	525371.21	2181109.80	Картометрический	5.00	-
4	525337.80	2181167.96	Аналитический	0.10	-
5	525308.12	2181162.23	Аналитический	0.10	-
6	525319.18	2181104.44	Аналитический	0.10	-
7	525184.19	2181093.80	Картометрический	5.00	-
8	525190.14	2180978.32	Картометрический	5.00	-
9	525200.75	2180939.86	Картометрический	5.00	-
10	525239.70	2180892.66	Картометрический	5.00	-
11	525297.60	2180877.83	Картометрический	5.00	-
12	525357.63	2180878.54	Картометрический	5.00	-
13	525365.28	2180924.98	Картометрический	5.00	-
1	525471.45	2180931.28	Картометрический	5.00	-
14	524411.31	2181561.47	Картометрический	5.00	-
15	524436.69	2181600.40	Картометрический	5.00	-
16	524348.58	2181716.27	Картометрический	5.00	-
17	524311.13	2181688.54	Картометрический	5.00	-
18	524376.06	2181597.60	Картометрический	5.00	-
19	524388.07	2181582.00	Картометрический	5.00	-
14	524411.31	2181561.47	Картометрический	5.00	-
3. Сведения о характерных точках части (частей) границы объекта					
Обозначение характерных точек части границы	Координаты, м		Метод определения координат характерной точки	Средняя квадратическая погрешность положения характерной точки (Mt), м	Описание обозначения точки на местности (при наличии)
	X	Y			
1	2	3	4	5	6
Часть №					
-	-	-	-	-	-

Раздел 4
План границ объекта




Масштаб 1:5000

Используемые условные знаки и обозначения:

- | | |
|-------------------------------------------------------------------------------------|-----------------------------------------------|
|  | границы территориальной зоны |
|  | характерная точка границ территориальной зоны |

Заместитель руководителя БУВО «Нормативно-проектный центр»

Подпись  А.В. Романов Дата « 20 » марта 2021 г.

Место для оттиска печати (или подписи) лица, составившего описание местоположения границ объекта



ОПИСАНИЕ МЕСТОПОЛОЖЕНИЯ ГРАНИЦ

Зона рекреационного назначения - объектов отдыха села Щучье - Р1/1

(наименование объекта, местоположение границ которого описано
(далее - объект)

Раздел 1

Сведения об объекте		
№ п/п	Характеристики объекта	Описание характеристик
1	2	3
1	Местоположение объекта	Воронежская область, Эртильский муниципальный район, Щучинское сельское поселение, село Щучье
2	Площадь объекта \pm величина погрешности определения площади ($P \pm \Delta P$)	23426 \pm 2678 м ²
3	Иные характеристики объекта	-

Раздел 2

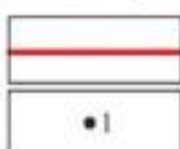
Сведения о местоположении границ объекта					
1. Система координат: МСК - 36, зона 2					
2. Сведения о характерных точках границ объекта					
Обозначение характерных точек границ	Координаты, м		Метод определения координат характерной точки	Средняя квадратическая погрешность положения характерной точки (Mt), м	Описание обозначения точки на местности (при наличии)
	X	Y			
1	2	3	4	5	6
1	524686.58	2181307.03	Картометрический	5.00	-
2	524686.63	2181335.12	Картометрический	5.00	-
3	524651.84	2181337.61	Аналитический	0.10	-
4	524587.74	2181344.15	Аналитический	0.10	-
5	524588.25	2181393.05	Аналитический	0.10	-
6	524587.57	2181393.05	Аналитический	0.10	-
7	524587.68	2181413.50	Аналитический	0.10	-
8	524587.62	2181432.54	Картометрический	5.00	-
9	524580.19	2181432.60	Картометрический	5.00	-
10	524532.96	2181432.98	Картометрический	5.00	-
11	524532.68	2181432.98	Картометрический	5.00	-
12	524530.42	2181370.56	Картометрический	5.00	-
13	524494.80	2181364.60	Картометрический	5.00	-
14	524486.77	2181376.36	Картометрический	5.00	-
15	524470.90	2181345.99	Картометрический	5.00	-
16	524454.21	2181353.42	Картометрический	5.00	-
17	524428.87	2181364.82	Картометрический	5.00	-
18	524425.00	2181356.20	Картометрический	5.00	-
19	524413.15	2181321.54	Картометрический	5.00	-
20	524393.22	2181239.61	Картометрический	5.00	-
21	524449.80	2181224.64	Картометрический	5.00	-
22	524507.75	2181218.23	Картометрический	5.00	-
23	524514.95	2181328.75	Картометрический	5.00	-
24	524526.94	2181327.05	Картометрический	5.00	-
25	524546.92	2181324.92	Картометрический	5.00	-
26	524571.39	2181328.56	Картометрический	5.00	-
27	524620.17	2181312.39	Картометрический	5.00	-
28	524648.87	2181310.62	Картометрический	5.00	-
1	524686.58	2181307.03	Картометрический	5.00	-
3. Сведения о характерных точках части (частей) границы объекта					
Обозначение характерных точек части границы	Координаты, м		Метод определения координат характерной точки	Средняя квадратическая погрешность положения характерной точки (Mt), м	Описание обозначения точки на местности (при наличии)
	X	Y			
1	2	3	4	5	6
Часть №					
-	-	-	-	-	-

План границ объекта



Масштаб 1:2000

Используемые условные знаки и обозначения:




— границы территориальной зоны

• 1

характерная точка границ территориальной зоны

Заместитель руководителя БУВО «Нормативно-проектный центр»

Подпись  А.В. Ромашов Дата « 20 » марта 2021 г.

Место для оттиска печати (или наличие) лица, составившего описание местоположения границ объекта



ОПИСАНИЕ МЕСТОПОЛОЖЕНИЯ ГРАНИЦ


Зона ритуальных объектов села Щучье - СН1/1

(наименование объекта, местоположение границ которого описано
(далее - объект)

Раздел 1



Сведения об объекте		
№ п/п	Характеристики объекта	Описание характеристик
1	2	3
1	Местоположение объекта	Воронежская область, Эртильский муниципальный район, Щучинское сельское поселение, село Щучье
2	Площадь объекта \pm величина погрешности определения площади ($P \pm \Delta P$)	29983 \pm 3030 м ²
3	Иные характеристики объекта	-

Сведения о местоположении границ объекта					
1. Система координат: МСК - 36, зона 2					
2. Сведения о характерных точках границ объекта					
Обозначение характерных точек границ	Координаты, м		Метод определения координат характерной точки	Средняя квадратическая погрешность положения характерной точки (Mt), м	Описание обозначения точки на местности (при наличии)
	X	Y			
1	2	3	4	5	6
1	524966.02	2180655.98	Картометрический	5.00	-
2	525002.82	2180763.24	Картометрический	5.00	-
3	524965.54	2180765.73	Картометрический	5.00	-
4	524887.87	2180765.73	Картометрический	5.00	-
5	524889.89	2180777.66	Картометрический	5.00	-
6	524804.29	2180780.80	Картометрический	5.00	-
7	524731.97	2180787.45	Картометрический	5.00	-
8	524731.95	2180785.26	Картометрический	5.00	-
9	524732.05	2180669.32	Картометрический	5.00	-
10	524743.16	2180662.72	Картометрический	5.00	-
11	524874.17	2180648.18	Картометрический	5.00	-
12	524893.31	2180645.73	Картометрический	5.00	-
13	524894.44	2180662.99	Картометрический	5.00	-
14	524944.88	2180660.20	Картометрический	5.00	-
15	524961.31	2180656.62	Картометрический	5.00	-
1	524966.02	2180655.98	Картометрический	5.00	-
3. Сведения о характерных точках части (частей) границы объекта					
Обозначение характерных точек части границы	Координаты, м		Метод определения координат характерной точки	Средняя квадратическая погрешность положения характерной точки (Mt), м	Описание обозначения точки на местности (при наличии)
	X	Y			
1	2	3	4	5	6
Часть №					
-	-	-	-	-	-




Масштаб 1:1000

Используемые условные знаки и обозначения:

-  границы территориальной зоны
-  характерная точка границ территориальной зоны

Заместитель руководителя БУНО «Нормативно-проектный центр»

Подпись  А.В. Ромашов Дата « 20 » марта 2021 г.

Место для оттиска печати (или для личной печати, составившего описание местоположения границ объекта)



ОПИСАНИЕ МЕСТОПОЛОЖЕНИЯ ГРАНИЦ

Зона обработки, утилизации, обезвреживания, размещения твердых коммунальных отходов села Щучье - СН2/1


(наименование объекта, местоположение границ которого описано
(далее - объект))

Раздел 1

Сведения об объекте		
№ п/п	Характеристики объекта	Описание характеристик
1	2	3
1	Местоположение объекта	Воронежская область, Эртильский муниципальный район, Щучинское сельское поселение, село Щучье
2	Площадь объекта \pm величина погрешности определения площади ($P \pm \text{Дельта } P$)	19999 \pm 2475 м ²
3	Иные характеристики объекта	-



Раздел 2

Сведения о местоположении границ объекта					
1. Система координат: МСК - 36, зона 2					
2. Сведения о характерных точках границ объекта					
Обозначение характерных точек границ	Координаты, м		Метод определения координат характерной точки	Средняя квадратическая погрешность положения характерной точки (Mt), м	Описание обозначения точки на местности (при наличии)
	X	Y			
1	2	3	4	5	6
1	522622.29	2180456.59	Аналитический	2.50	-
2	522579.79	2180524.36	Аналитический	2.50	-
3	522367.99	2180391.55	Аналитический	2.50	-
4	522410.49	2180323.77	Аналитический	2.50	-
1	522622.29	2180456.59	Аналитический	2.50	-
3. Сведения о характерных точках части (частей) границы объекта					
Обозначение характерных точек части границы	Координаты, м		Метод определения координат характерной точки	Средняя квадратическая погрешность положения характерной точки (Mt), м	Описание обозначения точки на местности (при наличии)
	X	Y			
1	2	3		5	6
Часть №					
-	-	-	-	-	-



Масштаб 1:1000

Используемые условные знаки и обозначения:

- | | |
|-------------------------------------------------------------------------------------|-----------------------------------------------|
|  | границы территориальной зоны |
|  | характерная точка границ территориальной зоны |

Заместитель руководителя БУВО «Нормативно-проектный центр»

Подпись  А.В. Ромашов Дата « 20 » марта 2021 г.

Место для оттиска печати (при наличии) лица, составившего описание местоположения границ объекта



Приложение № 2
к правилам землепользования и застройки
Щучинского сельского поселения
Эртильского муниципального района
Воронежской области

СВЕДЕНИЯ О ГРАНИЦАХ ТЕРРИТОРИАЛЬНЫХ ЗОН,
СОДЕРЖАЩИЕ ГРАФИЧЕСКОЕ ОПИСАНИЕ МЕСТОПОЛОЖЕНИЯ
ГРАНИЦ ТЕРРИТОРИАЛЬНЫХ ЗОН, ПЕРЕЧЕНЬ КООРДИНАТ
ХАРАКТЕРНЫХ ТОЧЕК ГРАНИЦ ТЕРРИТОРИАЛЬНЫХ ЗОН
СЕЛА ГОРОХОВКА

ОПИСАНИЕ МЕСТОПОЛОЖЕНИЯ ГРАНИЦ

Зона застройки индивидуальными жилыми домами села Гороховка - Ж1/2

(наименование объекта, местоположение границ которого описано
(далее - объект)

Раздел 1

Сведения об объекте		
№ п/п	Характеристики объекта	Описание характеристик
1	2	3
1	Местоположение объекта	Воронежская область, Эртильский муниципальный район, Щучинское сельское поселение, село Гороховка
2	Площадь объекта \pm величина погрешности определения площади ($P \pm \Delta P$)	1018430 \pm 17661 м ²
3	Иные характеристики объекта	-

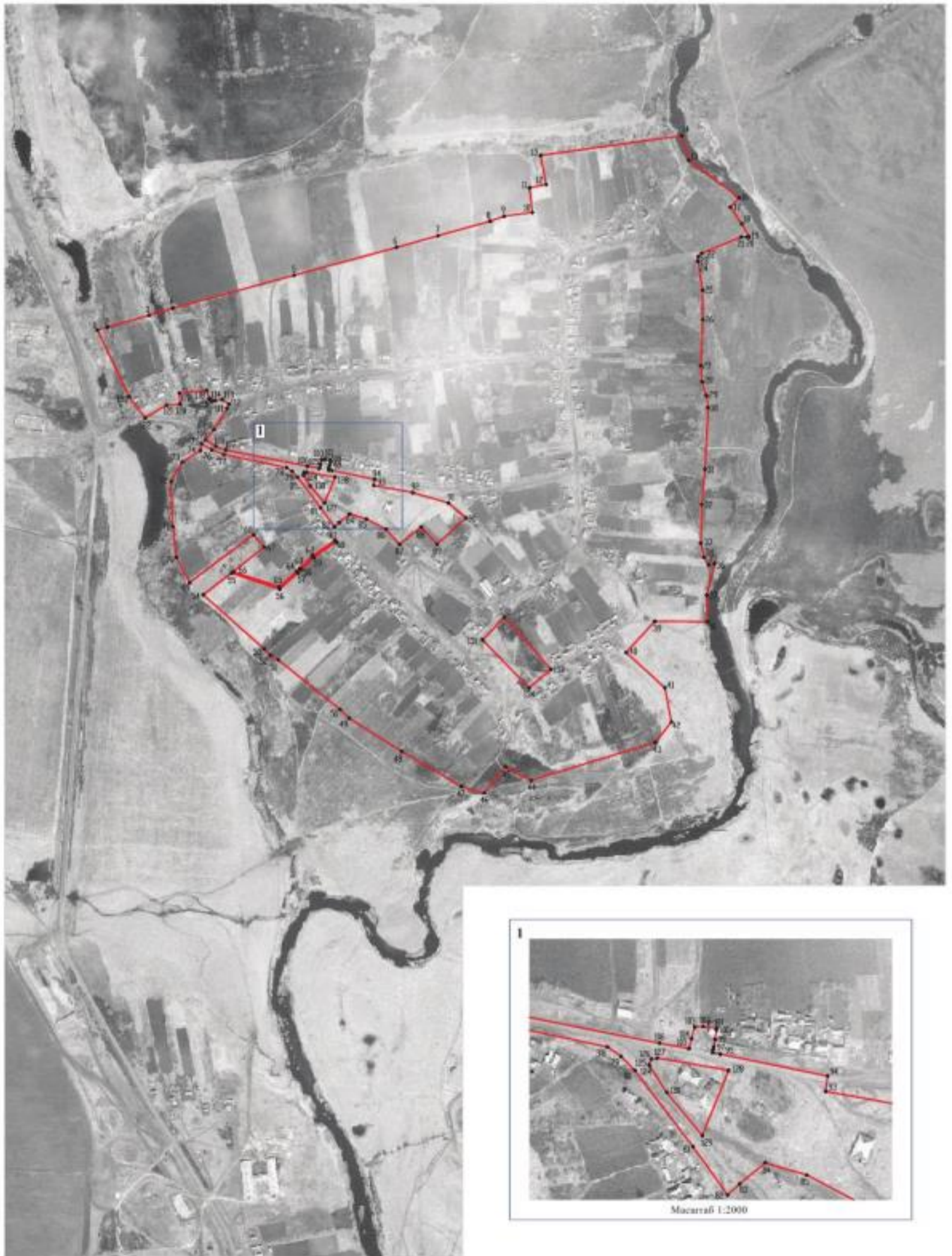
Раздел 2

Сведения о местоположении границ объекта					
1. Система координат: МСК - 36, зона 2					
2. Сведения о характерных точках границ объекта					
Обозначение характерных точек границ	Координаты, м		Метод определения координат характерной точки	Средняя квадратическая погрешность положения характерной точки (Mt), м	Описание обозначения точки на местности (при наличии)
	X	Y			
1	2	3	4	5	6
1	531787.01	2179828.96	Картометрический	5.00	-
2	531792.73	2179848.81	Аналитический	2.50	-
3	531816.49	2179932.32	Аналитический	2.50	-
4	531830.65	2179980.38	Картометрический	5.00	-
5	531896.79	2180224.03	Аналитический	2.50	-
6	531952.66	2180429.58	Аналитический	2.50	-
7	531975.92	2180512.70	Аналитический	2.50	-
8	532005.22	2180617.42	Картометрический	5.00	-
9	532015.35	2180645.42	Картометрический	5.00	-
10	532022.71	2180702.36	Картометрический	5.00	-
11	532072.29	2180696.55	Картометрический	5.00	-
12	532078.87	2180730.06	Картометрический	5.00	-
13	532137.40	2180719.04	Картометрический	5.00	-
14	532176.92	2181002.26	Картометрический	5.00	-
15	532127.80	2181016.34	Картометрический	5.00	-
16	532052.26	2181117.58	Картометрический	5.00	-
17	532033.55	2181099.99	Картометрический	5.00	-
18	531999.46	2181122.85	Картометрический	5.00	-
19	531974.48	2181137.95	Картометрический	5.00	-
20	531973.62	2181133.27	Аналитический	2.50	-
21	531974.16	2181121.96	Аналитический	2.50	-
22	531941.02	2181042.42	Аналитический	2.50	-
23	531934.50	2181035.18	Аналитический	2.50	-
24	531924.83	2181034.51	Аналитический	2.50	-
25	531866.80	2181043.96	Аналитический	2.50	-
26	531807.97	2181044.21	Аналитический	2.50	-
27	531715.44	2181040.69	Аналитический	2.50	-
28	531683.02	2181042.94	Аналитический	2.50	-
29	531655.33	2181052.09	Аналитический	2.50	-
30	531631.27	2181055.28	Аналитический	2.50	-
31	531508.05	2181049.16	Аналитический	2.50	-
32	531436.84	2181042.46	Аналитический	2.50	-
33	531359.12	2181040.58	Аналитический	2.50	-
34	531331.11	2181046.79	Аналитический	2.50	-
35	531315.91	2181056.06	Аналитический	2.50	-
36	531318.63	2181068.27	Аналитический	2.50	-
37	531254.90	2181052.04	Аналитический	2.50	-

1	2	3	4	5	6
38	531201.65	2181053.57	Аналитический	2.50	-
39	531202.22	2180948.06	Аналитический	2.50	-
40	531139.76	2180890.66	Аналитический	2.50	-
41	531069.07	2180968.34	Аналитический	2.50	-
42	531000.68	2180981.77	Аналитический	2.50	-
43	530959.40	2180949.17	Аналитический	2.50	-
44	530883.44	2180699.69	Аналитический	2.50	-
45	530910.74	2180648.58	Аналитический	2.50	-
46	530857.67	2180605.64	Картометрический	5.00	-
47	530870.91	2180560.17	Картометрический	5.00	-
48	530941.57	2180439.54	Картометрический	5.00	-
49	531008.04	2180334.64	Картометрический	5.00	-
50	531025.76	2180315.86	Картометрический	5.00	-
51	531124.92	2180192.72	Аналитический	0.10	-
52	531134.60	2180176.45	Аналитический	0.10	-
53	531147.30	2180163.70	Аналитический	0.10	-
54	531255.55	2180041.40	Картометрический	5.00	-
55	531299.00	2180098.05	Картометрический	5.00	-
56	531266.92	2180194.97	Картометрический	5.00	-
57	531299.76	2180231.71	Картометрический	5.00	-
58	531306.07	2180238.12	Картометрический	5.00	-
59	531330.43	2180262.87	Картометрический	5.00	-
60	531361.44	2180308.12	Картометрический	5.00	-
61	531364.74	2180305.86	Картометрический	5.00	-
62	531333.73	2180260.61	Картометрический	5.00	-
63	531308.92	2180235.31	Картометрический	5.00	-
64	531302.61	2180228.90	Картометрический	5.00	-
65	531271.72	2180194.00	Картометрический	5.00	-
66	531301.87	2180101.79	Картометрический	5.00	-
67	531351.02	2180163.84	Картометрический	5.00	-
68	531376.15	2180142.82	Картометрический	5.00	-
69	531280.47	2180014.33	Картометрический	5.00	-
70	531330.87	2179987.72	Картометрический	5.00	-
71	531393.05	2179980.56	Картометрический	5.00	-
72	531483.17	2179976.70	Картометрический	5.00	-
73	531522.02	2179999.08	Картометрический	5.00	-
74	531545.12	2180035.84	Картометрический	5.00	-
75	531559.13	2180037.84	Картометрический	5.00	-
76	531546.79	2180058.58	Картометрический	5.00	-
77	531537.35	2180082.67	Картометрический	5.00	-
78	531510.66	2180208.87	Картометрический	5.00	-
79	531503.05	2180219.85	Картометрический	5.00	-
80	531491.78	2180230.78	Картометрический	5.00	-
81	531430.78	2180277.41	Картометрический	5.00	-
82	531391.91	2180305.34	Картометрический	5.00	-
83	531400.74	2180314.91	Картометрический	5.00	-
84	531417.53	2180335.54	Картометрический	5.00	-
85	531407.82	2180368.97	Картометрический	5.00	-

1	2	3	4	5	6
86	531387.12	2180408.37	Картометрический	5.00	-
87	531356.73	2180435.68	Картометрический	5.00	-
88	531391.55	2180479.45	Картометрический	5.00	-
89	531356.98	2180510.97	Картометрический	5.00	-
90	531409.69	2180568.48	Картометрический	5.00	-
91	531439.87	2180533.94	Картометрический	5.00	-
92	531460.78	2180462.65	Картометрический	5.00	-
93	531475.10	2180383.96	Картометрический	5.00	-
94	531487.29	2180385.77	Картометрический	5.00	-
95	531504.98	2180299.46	Картометрический	5.00	-
96	531506.13	2180293.04	Картометрический	5.00	-
97	531508.49	2180293.64	Аналитический	0.10	-
98	531510.46	2180294.14	Аналитический	0.10	-
99	531516.63	2180295.26	Аналитический	0.10	-
100	531524.44	2180296.45	Аналитический	0.10	-
101	531525.43	2180296.60	Аналитический	0.10	-
102	531527.08	2180285.58	Аналитический	0.10	-
103	531526.87	2180278.74	Картометрический	5.00	-
104	531517.31	2180276.35	Картометрический	5.00	-
105	531509.45	2180274.31	Картометрический	5.00	-
106	531513.62	2180250.75	Картометрический	5.00	-
107	531546.00	2180086.66	Картометрический	5.00	-
108	531553.29	2180066.67	Картометрический	5.00	-
109	531566.91	2180046.08	Картометрический	5.00	-
110	531587.35	2180063.06	Картометрический	5.00	-
111	531629.42	2180089.17	Картометрический	5.00	-
112	531638.40	2180092.99	Картометрический	5.00	-
113	531647.93	2180079.86	Картометрический	5.00	-
114	531645.65	2180065.35	Картометрический	5.00	-
115	531644.78	2180058.72	Картометрический	5.00	-
116	531646.91	2180056.61	Картометрический	5.00	-
117	531648.64	2180053.63	Картометрический	5.00	-
118	531666.15	2180048.25	Картометрический	5.00	-
119	531660.45	2179993.98	Картометрический	5.00	-
120	531637.74	2179994.96	Картометрический	5.00	-
121	531636.65	2179967.57	Картометрический	5.00	-
122	531610.33	2179924.67	Картометрический	5.00	-
123	531652.87	2179893.00	Картометрический	5.00	-
1	531787.01	2179828.96	Картометрический	5.00	-
124	531495.34	2180242.56	Картометрический	5.00	-
125	531496.55	2180242.34	Картометрический	5.00	-
126	531500.86	2180244.03	Картометрический	5.00	-
127	531501.84	2180248.81	Картометрический	5.00	-
128	531491.97	2180306.13	Картометрический	5.00	-
129	531439.53	2180285.02	Картометрический	5.00	-
130	531474.13	2180256.41	Картометрический	5.00	-
124	531495.34	2180242.56	Картометрический	5.00	-

1	2	3	4	5	6
131	531165.14	2180602.09	Картометрический	5.00	-
132	531210.65	2180646.37	Картометрический	5.00	-
133	531106.42	2180739.63	Картометрический	5.00	-
134	531069.02	2180695.83	Картометрический	5.00	-
131	531165.14	2180602.09	Картометрический	5.00	-
3. Сведения о характерных точках части (частей) границы объекта					
Обозначение характерных точек части границы	Координаты, м		Метод определения координат характерной точки	Средняя квадратическая погрешность положения характерной точки (Mt), м	Описание обозначения точки на местности (при наличии)
	X	Y			
1	2	3	4	5	6
Часть №					
-	-	-	-	-	-



Масштаб 1:5000

Используемые условные знаки и обозначения:

- граница территориальной зоны
- характеристическая точка границы территориальной зоны

Заместитель руководителя БУЗОО «Иформационно-проектный центр»

Подпись  А.В. Ровинков Дата от 20 и марта 2021 г.

Место для оттока воды (для водных зон, расположенных вблизи местонахождения грани объекта)



ОПИСАНИЕ МЕСТОПОЛОЖЕНИЯ ГРАНИЦ

Общественно-деловая зона села Гороховка - ОД/2

(наименование объекта, местоположение границ которого описано
(далее - объект)

Раздел 1

Сведения об объекте		
№ п/п	Характеристики объекта	Описание характеристик
1	2	3
1	Местоположение объекта	Воронежская область, Эртильский муниципальный район, Щучинское сельское поселение, село Гороховка
2	Площадь объекта \pm величина погрешности определения площади ($P \pm \text{Дельта } P$)	2756 \pm 919 м ²
3	Иные характеристики объекта	-

Сведения о местоположении границ объекта					
1. Система координат: МСК - 36, зона 2					
2. Сведения о характерных точках границ объекта					
Обозначение характерных точек границ	Координаты, м		Метод определения координат характерной точки	Средняя квадратическая погрешность положения характерной точки (Mt), м	Описание обозначения точки на местности (при наличии)
	X	Y			
1	2	3	4	5	6
1	531526.87	2180278.74	Картометрический	5.00	-
2	531527.08	2180285.58	Аналитический	0.10	-
3	531525.43	2180296.60	Аналитический	0.10	-
4	531524.44	2180296.45	Аналитический	0.10	-
5	531516.63	2180295.26	Аналитический	0.10	-
6	531510.46	2180294.14	Аналитический	0.10	-
7	531508.49	2180293.64	Аналитический	0.10	-
8	531506.13	2180293.04	Картометрический	5.00	-
9	531509.45	2180274.31	Картометрический	5.00	-
10	531517.31	2180276.35	Картометрический	5.00	-
1	531526.87	2180278.74	Картометрический	5.00	-
11	531454.52	2180378.15	Аналитический	0.10	-
12	531437.49	2180426.86	Аналитический	0.10	-
13	531400.54	2180413.33	Аналитический	0.10	-
14	531387.12	2180408.37	Аналитический	0.10	-
15	531407.82	2180368.97	Аналитический	0.10	-
11	531454.52	2180378.15	Аналитический	0.10	-
3. Сведения о характерных точках части (частей) границы объекта					
Обозначение характерных точек части границы	Координаты, м		Метод определения координат характерной точки	Средняя квадратическая погрешность положения характерной точки (Mt), м	Описание обозначения точки на местности (при наличии)
	X	Y			
1	2	3	4	5	6
Часть №					
-	-	-	-	-	-

План границ объекта



Масштаб 1:1000

Используемые условные знаки и обозначения :




границы территориальной зоны



характерная точка границ территориальной зоны

Заместитель руководителя БУВО «Нормативно-проектный центр»

Подпись  А.В. Ромашов Дата « 20 » марта 2021 г.

Место для оттиска печати (при наличии) лица, составившего описание местоположения границ объекта



ОПИСАНИЕ МЕСТОПОЛОЖЕНИЯ ГРАНИЦ

Зона улиц, дорог, инженерной и транспортной инфраструктуры села Гороховка - ИТ1/2

(наименование объекта, местоположение границ которого описано
(далее - объект)


Раздел 1

Сведения об объекте		
№ п/п	Характеристики объекта	Описание характеристик
1	2	3
1	Местоположение объекта	Воронежская область, Эртильский муниципальный район, Щучинское сельское поселение, село Гороховка
2	Площадь объекта ± величина погрешности определения площади ($P \pm \Delta P$)	6991+/-1463 м ²
3	Иные характеристики объекта	-

Сведения о местоположении границ объекта					
1. Система координат: МСК - 36, зона 2					
2. Сведения о характерных точках границ объекта					
Обозначение характерных точек границ	Координаты, м		Метод определения координат характерной точки	Средняя квадратическая погрешность положения характерной точки (M _t), м	Описание обозначения точки на местности (при наличии)
	X	Y			
1	2	3	4	5	6
1	531610.33	2179924.67	Картометрический	5.00	-
2	531610.76	2179937.40	Картометрический	5.00	-
3	531607.35	2179980.09	Картометрический	5.00	-
4	531598.59	2180008.99	Картометрический	5.00	-
5	531566.91	2180046.08	Картометрический	5.00	-
6	531553.29	2180066.67	Картометрический	5.00	-
7	531546.00	2180086.66	Картометрический	5.00	-
8	531513.62	2180250.75	Картометрический	5.00	-
9	531509.45	2180274.31	Картометрический	5.00	-
10	531506.04	2180293.50	Картометрический	5.00	-
11	531504.98	2180299.46	Картометрический	5.00	-
12	531487.29	2180385.77	Картометрический	5.00	-
13	531475.10	2180383.96	Картометрический	5.00	-
14	531491.97	2180306.13	Картометрический	5.00	-
15	531501.84	2180248.81	Картометрический	5.00	-
16	531500.86	2180244.03	Картометрический	5.00	-
17	531496.55	2180242.34	Картометрический	5.00	-
18	531495.34	2180242.56	Картометрический	5.00	-
19	531474.13	2180256.41	Картометрический	5.00	-
20	531439.53	2180285.02	Картометрический	5.00	-
21	531400.74	2180314.91	Картометрический	5.00	-
22	531391.91	2180305.34	Картометрический	5.00	-
23	531430.78	2180277.41	Картометрический	5.00	-
24	531491.78	2180230.78	Картометрический	5.00	-
25	531503.05	2180219.85	Картометрический	5.00	-
26	531510.66	2180208.87	Картометрический	5.00	-
27	531537.35	2180082.67	Картометрический	5.00	-
28	531546.79	2180058.58	Картометрический	5.00	-
29	531559.13	2180037.84	Картометрический	5.00	-
30	531589.97	2180000.06	Картометрический	5.00	-
31	531594.50	2179978.77	Картометрический	5.00	-
32	531599.00	2179938.98	Картометрический	5.00	-
33	531598.84	2179933.89	Картометрический	5.00	-
1	531610.33	2179924.67	Картометрический	5.00	-




3. Сведения о характерных точках части (частей) границы объекта					
Обозначение характерных точек части границы	Координаты, м		Метод определения координат характерной точки	Средняя квадратическая погрешность положения характерной точки (Mt), м	Описание обозначения точки на местности (при наличии)
	X	Y			
1	2	3	4	5	6
Часть №					
-	-	-	-	-	-

Рисунок 4
План граница объекта



- Несколько символов указывают на объект:
-  граница территориальной зоны
 -  маркером точка границ территориальной зоны

Масштаб 1:1000

Заместитель руководителя ГУЗСО Иркутского областного центра
 Подпись:  Дата: 20.09.2021 г.
 Место для отписки:  Дата составления плана: 20.09.2021 г. Место для отписки:  Дата составления плана: 20.09.2021 г.

ОПИСАНИЕ МЕСТОПОЛОЖЕНИЯ ГРАНИЦ

Зона сельскохозяйственного использования в границах населенного пункта села
Гороховка - СХ1/2

(наименование объекта, местоположение границ которого описано
(далее - объект)

Раздел 1

Сведения об объекте		
№ п/п	Характеристики объекта	Описание характеристик
1	2	3
1	Местоположение объекта	Воронежская область, Эртильский муниципальный район, Щучинское сельское поселение, село Гороховка
2	Площадь объекта \pm величина погрешности определения площади ($P \pm \Delta P$)	151488 \pm -6811 м ²
3	Иные характеристики объекта	-

Раздел 2

Сведения о местоположении границ объекта					
1. Система координат: МСК - 36, зона 2					
2. Сведения о характерных точках границ объекта					
Обозначение характерных точек границ	Координаты, м		Метод определения координат характерной точки	Средняя квадратическая погрешность положения характерной точки (Mt), м	Описание обозначения точки на местности (при наличии)
	X	Y			
1	2	3	4	5	6
1	531932.06	2179502.30	Картометрический	5.00	-
2	531942.13	2179511.59	Картометрический	5.00	-
3	531962.28	2179527.09	Картометрический	5.00	-
4	531981.26	2179550.33	Картометрический	5.00	-
5	532005.66	2179590.62	Картометрический	5.00	-
6	532016.12	2179616.18	Картометрический	5.00	-
7	532019.61	2179636.71	Картометрический	5.00	-
8	532019.22	2179648.33	Картометрический	5.00	-
9	532009.54	2179663.44	Картометрический	5.00	-
10	531966.54	2179684.36	Картометрический	5.00	-
11	531921.99	2179707.21	Картометрический	5.00	-
12	531858.85	2179732.78	Картометрический	5.00	-
13	531826.37	2179747.78	Картометрический	5.00	-
14	531858.12	2179506.39	Аналитический	2.50	-
1	531932.06	2179502.30	Картометрический	5.00	-
15	531610.33	2179924.67	Картометрический	5.00	-
16	531636.65	2179967.57	Картометрический	5.00	-
17	531637.74	2179994.96	Картометрический	5.00	-
18	531660.45	2179993.98	Картометрический	5.00	-
19	531666.15	2180048.25	Картометрический	5.00	-
20	531648.64	2180053.63	Картометрический	5.00	-
21	531646.91	2180056.61	Картометрический	5.00	-
22	531644.78	2180058.72	Картометрический	5.00	-
23	531645.65	2180065.35	Картометрический	5.00	-
24	531647.93	2180079.86	Картометрический	5.00	-
25	531638.40	2180092.99	Картометрический	5.00	-
26	531629.42	2180089.17	Картометрический	5.00	-
27	531587.35	2180063.06	Картометрический	5.00	-
28	531566.91	2180046.08	Картометрический	5.00	-
29	531598.59	2180008.99	Картометрический	5.00	-
30	531607.35	2179980.09	Картометрический	5.00	-
31	531610.76	2179937.40	Картометрический	5.00	-
15	531610.33	2179924.67	Картометрический	5.00	-
32	531598.84	2179933.89	Картометрический	5.00	-

1	2	3	4	5	6
33	531599.00	2179938.98	Картометрический	5.00	-
34	531594.50	2179978.77	Картометрический	5.00	-
35	531589.97	2180000.06	Картометрический	5.00	-
36	531559.13	2180037.84	Картометрический	5.00	-
37	531545.12	2180035.84	Картометрический	5.00	-
38	531522.02	2179999.08	Картометрический	5.00	-
39	531483.17	2179976.70	Картометрический	5.00	-
40	531588.04	2179942.54	Картометрический	5.00	-
32	531598.84	2179933.89	Картометрический	5.00	-
41	531393.05	2179980.56	Картометрический	5.00	-
42	531330.87	2179987.72	Картометрический	5.00	-
43	531280.47	2180014.33	Картометрический	5.00	-
44	531273.53	2180019.07	Картометрический	5.00	-
45	531270.70	2180031.02	Картометрический	5.00	-
46	531255.55	2180041.40	Картометрический	5.00	-
47	531147.30	2180163.70	Аналитический	0.10	-
48	531134.60	2180176.45	Аналитический	0.10	-
49	531124.92	2180192.72	Аналитический	0.10	-
50	531025.76	2180315.86	Картометрический	5.00	-
51	531008.04	2180334.64	Картометрический	5.00	-
52	530941.57	2180439.54	Картометрический	5.00	-
53	530870.91	2180560.17	Картометрический	5.00	-
54	530857.67	2180605.64	Картометрический	5.00	-
55	530841.44	2180592.53	Аналитический	2.50	-
56	530855.33	2180548.84	Аналитический	2.50	-
57	530857.67	2180501.16	Аналитический	2.50	-
58	530888.16	2180437.06	Аналитический	2.50	-
59	531046.83	2180214.29	Аналитический	2.50	-
60	531225.04	2180051.71	Аналитический	2.50	-
61	531247.84	2180032.89	Картометрический	5.00	-
62	531250.91	2180022.71	Картометрический	5.00	-
63	531271.87	2180009.43	Картометрический	5.00	-
64	531277.46	2180002.47	Картометрический	5.00	-
65	531290.70	2179946.52	Картометрический	5.00	-
41	531393.05	2179980.56	Картометрический	5.00	-
66	531491.97	2180306.13	Картометрический	5.00	-
67	531475.10	2180383.96	Картометрический	5.00	-
68	531460.78	2180462.65	Картометрический	5.00	-
69	531439.87	2180533.94	Картометрический	5.00	-
70	531391.55	2180479.45	Картометрический	5.00	-
71	531356.73	2180435.68	Картометрический	5.00	-
72	531387.12	2180408.37	Аналитический	0.10	-
73	531400.54	2180413.33	Аналитический	0.10	-
74	531437.49	2180426.86	Аналитический	0.10	-
75	531454.52	2180378.15	Аналитический	0.10	-
76	531407.82	2180368.97	Аналитический	0.10	-

1	2	3	4	5	6
77	531417.53	2180335.54	Картометрический	5.00	-
78	531400.74	2180314.91	Картометрический	5.00	-
79	531439.53	2180285.02	Картометрический	5.00	-
66	531491.97	2180306.13	Картометрический	5.00	-
80	531210.65	2180646.37	Картометрический	5.00	-
81	531106.42	2180739.63	Картометрический	5.00	-
82	531069.02	2180695.83	Картометрический	5.00	-
83	531165.14	2180602.09	Картометрический	5.00	-
80	531210.65	2180646.37	Картометрический	5.00	-
84	531934.50	2181035.18	Аналитический	2.50	-
85	531941.02	2181042.42	Аналитический	2.50	-
86	531974.16	2181121.96	Аналитический	2.50	-
87	531973.62	2181133.27	Аналитический	2.50	-
88	531974.48	2181137.95	Картометрический	5.00	-
89	531967.89	2181139.89	Картометрический	5.00	-
90	531947.17	2181148.22	Картометрический	5.00	-
91	531863.89	2181147.83	Картометрический	5.00	-
92	531737.22	2181140.08	Картометрический	5.00	-
93	531730.83	2181138.92	Картометрический	5.00	-
94	531713.59	2181140.08	Картометрический	5.00	-
95	531676.79	2181140.47	Картометрический	5.00	-
96	531656.26	2181140.86	Картометрический	5.00	-
97	531643.86	2181139.89	Картометрический	5.00	-
98	531621.39	2181135.63	Картометрический	5.00	-
99	531616.55	2181133.89	Картометрический	5.00	-
100	531609.19	2181133.89	Картометрический	5.00	-
101	531604.35	2181133.50	Картометрический	5.00	-
102	531593.70	2181132.92	Картометрический	5.00	-
103	531574.72	2181132.53	Картометрический	5.00	-
104	531566.19	2181131.47	Картометрический	5.00	-
105	531550.12	2181133.31	Картометрический	5.00	-
106	531540.73	2181133.60	Картометрический	5.00	-
107	531539.85	2181145.80	Картометрический	5.00	-
108	531500.92	2181146.48	Картометрический	5.00	-
109	531468.38	2181147.06	Картометрический	5.00	-
110	531456.18	2181143.57	Картометрический	5.00	-
111	531443.01	2181134.27	Картометрический	5.00	-
112	531432.20	2181122.73	Аналитический	2.50	-
113	531380.05	2181094.92	Аналитический	2.50	-
114	531318.63	2181068.27	Аналитический	2.50	-
115	531315.91	2181056.06	Аналитический	2.50	-
116	531331.11	2181046.79	Аналитический	2.50	-
117	531359.12	2181040.58	Аналитический	2.50	-
118	531436.84	2181042.46	Аналитический	2.50	-
119	531508.05	2181049.16	Аналитический	2.50	-
120	531631.27	2181055.28	Аналитический	2.50	-
121	531655.33	2181052.09	Аналитический	2.50	-
122	531683.02	2181042.94	Аналитический	2.50	-
123	531715.44	2181040.69	Аналитический	2.50	-

1	2	3	4	5	6
124	531807.97	2181044.21	Аналитический	2.50	-
125	531866.80	2181043.96	Аналитический	2.50	-
126	531924.83	2181034.51	Аналитический	2.50	-
84	531934.50	2181035.18	Аналитический	2.50	-
3. Сведения о характерных точках части (частей) границы объекта					
Обозначение характерных точек части границы	Координаты, м		Метод определения координат характерной точки	Средняя квадратическая погрешность положения характерной точки (Mt), м	Описание обозначения точки на местности (при наличии)
	X	Y			
1	2	3	4	5	6
Часть №					
-	-	-	-	-	-

Рисунок 4
План границ области



Масштаб 1:5000

Пункты разбивки земель и объектов:

— границы территориальной зоны

• характеристическая точка границ территориальной зоны

Заместитель руководителя БУИО Нерехтинско-проектный центр
Подпись: _____ Дата: « 30. » августа 2021 г.



Место для оттиска печати БУИО Нерехтинско-проектный центр

ОПИСАНИЕ МЕСТОПОЛОЖЕНИЯ ГРАНИЦ

Зона рекреационного назначения - объектов отдыха села Гороховка - Р1/2

(наименование объекта, местоположение границ которого описано
(далее - объект)

Раздел 1

Сведения об объекте		
№ п/п	Характеристики объекта	Описание характеристик
1	2	3
1	Местоположение объекта	Воронежская область, Эртильский муниципальный район, Щучинское сельское поселение, село Гороховка
2	Площадь объекта \pm величина погрешности определения площади ($P \pm \Delta P$)	3482 \pm 1033 м ²
3	Иные характеристики объекта	-

Раздел 2

Сведения о местоположении границ объекта					
1. Система координат: МСК - 36, зона 2					
2. Сведения о характерных точках границ объекта					
Обозначение характерных точек границ	Координаты, м		Метод определения координат характерной точки	Средняя квадратическая погрешность положения характерной точки (Mt), м	Описание обозначения точки на местности (при наличии)
	X	Y			
1	2	3	4	5	6
1	531439.87	2180533.94	Картометрический	5.00	-
2	531409.69	2180568.48	Картометрический	5.00	-
3	531356.98	2180510.97	Картометрический	5.00	-
4	531391.55	2180479.45	Картометрический	5.00	-
1	531439.87	2180533.94	Картометрический	5.00	-
3. Сведения о характерных точках части (частей) границы объекта					
Обозначение характерных точек части границы	Координаты, м		Метод определения координат характерной точки	Средняя квадратическая погрешность положения характерной точки (Mt), м	Описание обозначения точки на местности (при наличии)
	X	Y			
1	2	3	4	5	6
Часть №					
-	-	-	-	-	-

План границ объекта




Масштаб 1:1000

Используемые условные знаки и обозначения :




границы территориальной зоны



характерная точка границ территориальной зоны

Заместитель руководителя БУВО «Нормативно-проектный центр»

Подпись  А.В. Ромашов Дата « 20 » марта 2021 г.

Место для оттиска печати (при наличии) лица, составившего описание местоположения границ объекта



ОПИСАНИЕ МЕСТОПОЛОЖЕНИЯ ГРАНИЦ

Зона ритуальных объектов села Гороховка - СН1/2

(наименование объекта, местоположение границ которого описано
(далее - объект))

Раздел 1

Сведения об объекте		
№ п/п	Характеристики объекта	Описание характеристик
1	2	3
1	Местоположение объекта	Воронежская область, Эртильский муниципальный район, Щучинское сельское поселение, село Гороховка
2	Площадь объекта \pm величина погрешности определения площади ($P \pm \Delta P$)	6442 \pm -1405 м ²
3	Иные характеристики объекта	-

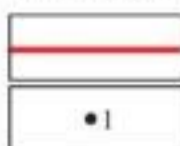
Сведения о местоположении границ объекта					
1. Система координат: МСК - 36, зона 2					
2. Сведения о характерных точках границ объекта					
Обозначение характерных точек границ	Координаты, м		Метод определения координат характерной точки	Средняя квадратическая погрешность положения характерной точки (Mt), м	Описание обозначения точки на местности (при наличии)
	X	Y			
1	2	3	4	5	6
1	531280.47	2180014.33	Картометрический	5.00	-
2	531376.15	2180142.82	Картометрический	5.00	-
3	531351.02	2180163.84	Картометрический	5.00	-
4	531301.87	2180101.79	Картометрический	5.00	-
5	531271.72	2180194.00	Картометрический	5.00	-
6	531302.61	2180228.90	Картометрический	5.00	-
7	531308.92	2180235.31	Картометрический	5.00	-
8	531333.73	2180260.61	Картометрический	5.00	-
9	531364.74	2180305.86	Картометрический	5.00	-
10	531361.44	2180308.12	Картометрический	5.00	-
11	531330.43	2180262.87	Картометрический	5.00	-
12	531306.07	2180238.12	Картометрический	5.00	-
13	531299.76	2180231.71	Картометрический	5.00	-
14	531266.92	2180194.97	Картометрический	5.00	-
15	531299.00	2180098.05	Картометрический	5.00	-
16	531255.55	2180041.40	Картометрический	5.00	-
17	531270.70	2180031.02	Картометрический	5.00	-
18	531273.53	2180019.07	Картометрический	5.00	-
1	531280.47	2180014.33	Картометрический	5.00	-
3. Сведения о характерных точках части (частей) границы объекта					
Обозначение характерных точек части границы	Координаты, м		Метод определения координат характерной точки	Средняя квадратическая погрешность положения характерной точки (Mt), м	Описание обозначения точки на местности (при наличии)
	X	Y			
1	2	3	4	5	6
Часть №					
-	-	-	-	-	-

План границ объекта



Масштаб 1:2000

Используемые условные знаки и обозначения :



границы территориальной зоны

• 1

характерная точка границ территориальной зоны

Заместитель руководителя БУВО «Нормативно-проектный центр»

Подпись  А.В. Ромашов Дата « 20 » марта 2021 г.

Место для оттиска печати (при наличии) лица, составившего описание местоположения границ объекта



Приложение № 3
к правилам землепользования и застройки
Щучинского сельского поселения
Эртильского муниципального района
Воронежской области

СВЕДЕНИЯ О ГРАНИЦАХ ТЕРРИТОРИАЛЬНЫХ ЗОН,
СОДЕРЖАЩИЕ ГРАФИЧЕСКОЕ ОПИСАНИЕ МЕСТОПОЛОЖЕНИЯ
ГРАНИЦ ТЕРРИТОРИАЛЬНЫХ ЗОН, ПЕРЕЧЕНЬ КООРДИНАТ
ХАРАКТЕРНЫХ ТОЧЕК ГРАНИЦ ТЕРРИТОРИАЛЬНЫХ ЗОН
СЕЛА СТАРЫЙ ЭРТИЛЬ

ОПИСАНИЕ МЕСТОПОЛОЖЕНИЯ ГРАНИЦ

Зона застройки индивидуальными жилыми домами села Старый Эртиль - Ж1/3

(наименование объекта, местоположение границ которого описано
(далее - объект)

Раздел 1

Сведения об объекте		
№ п/п	Характеристики объекта	Описание характеристик
1	2	3
1	Местоположение объекта	Воронежская область, Эртильский муниципальный район, Щучинское сельское поселение, село Старый Эртиль
2	Площадь объекта \pm величина погрешности определения площади ($P \pm \Delta P$)	2713200 \pm 28826 м ²
3	Иные характеристики объекта	-

Раздел 2

Сведения о местоположении границ объекта					
1. Система координат: МСК - 36, зона 2					
2. Сведения о характерных точках границ объекта					
Обозначение характерных точек границ	Координаты, м		Метод определения координат характерной точки	Средняя квадратическая погрешность положения характерной точки (Mt), м	Описание обозначения точки на местности (при наличии)
	X	Y			
1	2	3	4	5	6
1	530415.32	2179839.27	Аналитический	2.50	-
2	530419.92	2179854.14	Аналитический	0.10	-
3	530426.01	2179873.61	Аналитический	0.10	-
4	530442.67	2179926.61	Аналитический	2.50	-
5	530366.98	2180123.56	Аналитический	2.50	-
6	530239.72	2180132.85	Картометрический	5.00	-
7	530190.11	2180136.54	Картометрический	5.00	-
8	530185.06	2180068.40	Аналитический	0.10	-
9	530185.27	2180058.81	Аналитический	0.10	-
10	530180.10	2180031.68	Аналитический	0.10	-
11	530170.62	2179994.67	Аналитический	0.10	-
12	530171.27	2179977.25	Картометрический	5.00	-
13	530181.92	2179970.66	Картометрический	5.00	-
14	530244.28	2179932.11	Картометрический	5.00	-
15	530376.30	2179860.26	Картометрический	5.00	-
16	530370.04	2179848.84	Аналитический	0.10	-
17	530387.66	2179839.38	Аналитический	0.10	-
18	530394.01	2179850.62	Картометрический	5.00	-
1	530415.32	2179839.27	Аналитический	2.50	-
19	529980.32	2180092.85	Картометрический	5.00	-
20	529983.30	2180105.84	Аналитический	0.10	-
21	529979.24	2180117.51	Аналитический	0.10	-
22	529996.62	2180163.03	Аналитический	0.10	-
23	530000.71	2180174.59	Аналитический	0.10	-
24	530017.82	2180226.54	Аналитический	0.10	-
25	530043.58	2180304.94	Аналитический	0.10	-
26	529909.21	2180347.46	Картометрический	5.00	-
27	529889.89	2180358.36	Картометрический	5.00	-
28	529839.70	2180361.77	Картометрический	5.00	-
29	529793.43	2180355.45	Картометрический	5.00	-
30	529741.98	2180346.84	Картометрический	5.00	-
31	529705.55	2180336.39	Картометрический	5.00	-
32	529667.12	2180322.60	Картометрический	5.00	-
33	529622.63	2180318.16	Картометрический	5.00	-
34	529610.78	2180314.81	Картометрический	5.00	-
35	529609.71	2180298.35	Картометрический	5.00	-

1	2	3	4	5	6
36	529613.95	2180276.01	Картометрический	5.00	-
37	529621.88	2180251.55	Картометрический	5.00	-
38	529628.59	2180236.61	Картометрический	5.00	-
39	529635.99	2180224.55	Картометрический	5.00	-
40	529648.42	2180214.28	Картометрический	5.00	-
41	529689.05	2180198.21	Картометрический	5.00	-
42	529902.27	2180122.11	Картометрический	5.00	-
43	529927.08	2180111.15	Картометрический	5.00	-
44	529929.23	2180111.25	Картометрический	5.00	-
45	529932.06	2180115.37	Картометрический	5.00	-
46	529940.78	2180112.74	Картометрический	5.00	-
47	529940.20	2180109.19	Картометрический	5.00	-
48	529941.11	2180107.66	Картометрический	5.00	-
19	529980.32	2180092.85	Картометрический	5.00	-
49	529679.90	2180102.81	Картометрический	5.00	-
50	529706.03	2180172.06	Картометрический	5.00	-
51	529679.01	2180181.92	Картометрический	5.00	-
52	529664.23	2180188.20	Картометрический	5.00	-
53	529650.58	2180196.32	Картометрический	5.00	-
54	529636.15	2180207.25	Картометрический	5.00	-
55	529623.19	2180221.23	Картометрический	5.00	-
56	529615.47	2180236.76	Картометрический	5.00	-
57	529611.01	2180241.26	Картометрический	5.00	-
58	529603.51	2180242.82	Картометрический	5.00	-
59	529602.15	2180256.46	Картометрический	5.00	-
60	529575.78	2180257.21	Картометрический	5.00	-
61	529539.94	2180270.19	Картометрический	5.00	-
62	529422.96	2180313.57	Картометрический	5.00	-
63	529385.38	2180325.97	Картометрический	5.00	-
64	529349.73	2180353.26	Картометрический	5.00	-
65	529301.27	2180382.66	Картометрический	5.00	-
66	529263.85	2180413.57	Картометрический	5.00	-
67	529225.47	2180447.33	Картометрический	5.00	-
68	529208.94	2180467.86	Картометрический	5.00	-
69	529196.93	2180478.52	Картометрический	5.00	-
70	529183.06	2180491.25	Картометрический	5.00	-
71	529165.97	2180520.37	Картометрический	5.00	-
72	529137.86	2180554.22	Картометрический	5.00	-
73	529113.60	2180575.55	Картометрический	5.00	-
74	529064.69	2180610.33	Картометрический	5.00	-
75	529012.36	2180642.63	Картометрический	5.00	-
76	528967.02	2180679.64	Картометрический	5.00	-
77	528954.62	2180690.66	Картометрический	5.00	-
78	528946.61	2180695.57	Картометрический	5.00	-
79	528895.55	2180726.84	Картометрический	5.00	-
80	528844.89	2180764.53	Картометрический	5.00	-
81	528777.43	2180812.99	Картометрический	5.00	-

1	2	3	4	5	6
82	528734.96	2180836.98	Картометрический	5.00	-
83	528663.23	2180876.98	Картометрический	5.00	-
84	528611.10	2180911.36	Картометрический	5.00	-
85	528565.95	2180946.40	Картометрический	5.00	-
86	528539.18	2180990.83	Картометрический	5.00	-
87	528526.72	2181021.01	Картометрический	5.00	-
88	528519.00	2181057.83	Картометрический	5.00	-
89	528512.97	2181094.56	Картометрический	5.00	-
90	528502.04	2181128.00	Картометрический	5.00	-
91	528492.15	2181163.89	Картометрический	5.00	-
92	528487.47	2181175.83	Картометрический	5.00	-
93	528480.30	2181183.67	Картометрический	5.00	-
94	528456.79	2181197.02	Картометрический	5.00	-
95	528438.17	2181213.21	Картометрический	5.00	-
96	528420.01	2181231.63	Картометрический	5.00	-
97	528408.72	2181238.13	Картометрический	5.00	-
98	528388.14	2181254.35	Картометрический	5.00	-
99	528366.97	2181274.07	Картометрический	5.00	-
100	528333.08	2181297.62	Картометрический	5.00	-
101	528300.08	2181312.20	Картометрический	5.00	-
102	528267.64	2181317.44	Картометрический	5.00	-
103	528239.16	2181314.46	Картометрический	5.00	-
104	528216.62	2181307.86	Картометрический	5.00	-
105	528188.17	2181296.53	Картометрический	5.00	-
106	528163.89	2181269.48	Картометрический	5.00	-
107	528125.27	2181245.95	Картометрический	5.00	-
108	528097.35	2181214.33	Картометрический	5.00	-
109	528059.54	2181185.32	Картометрический	5.00	-
110	528032.60	2181166.18	Картометрический	5.00	-
111	528001.83	2181154.02	Картометрический	5.00	-
112	527969.80	2181146.93	Картометрический	5.00	-
113	527963.07	2181144.35	Картометрический	5.00	-
114	527963.20	2181039.87	Картометрический	5.00	-
115	528055.34	2181024.17	Картометрический	5.00	-
116	528052.04	2180970.64	Картометрический	5.00	-
117	528077.72	2180923.36	Картометрический	5.00	-
118	528103.39	2180876.09	Картометрический	5.00	-
119	528129.07	2180828.81	Картометрический	5.00	-
120	528154.74	2180781.54	Картометрический	5.00	-
121	528386.39	2180872.42	Картометрический	5.00	-
122	528546.72	2180763.89	Картометрический	5.00	-
123	528529.29	2180455.93	Картометрический	5.00	-
124	528390.81	2180448.18	Картометрический	5.00	-
125	528317.21	2180467.55	Картометрический	5.00	-
126	528274.92	2180347.43	Картометрический	5.00	-
127	528329.27	2180304.12	Аналитический	2.50	-
128	528446.06	2180277.65	Аналитический	2.50	-
129	528536.70	2180276.22	Аналитический	2.50	-

1	2	3	4	5	6
130	528622.58	2180274.87	Аналитический	2.50	-
131	528640.16	2180274.60	Картометрический	5.00	-
132	528869.36	2180294.46	Картометрический	5.00	-
133	528863.86	2180042.37	Картометрический	5.00	-
134	528917.88	2180040.31	Аналитический	2.50	-
135	529050.37	2180035.26	Аналитический	2.50	-
136	529057.32	2180197.75	Аналитический	2.50	-
137	529047.65	2180203.00	Аналитический	2.50	-
138	529036.61	2180208.98	Картометрический	5.00	-
139	529041.90	2180314.50	Картометрический	5.00	-
140	529005.10	2180380.42	Картометрический	5.00	-
141	529005.79	2180413.58	Картометрический	5.00	-
142	529126.87	2180395.42	Картометрический	5.00	-
143	529159.45	2180300.48	Картометрический	5.00	-
144	529216.52	2180293.83	Картометрический	5.00	-
145	529224.27	2180284.83	Аналитический	2.50	-
146	529353.10	2180135.37	Аналитический	2.50	-
147	529468.00	2180089.59	Картометрический	5.00	-
148	529527.74	2180106.82	Картометрический	5.00	-
49	529679.90	2180102.81	Картометрический	5.00	-
149	528830.72	2181176.94	Картометрический	5.00	-
150	528787.08	2181232.86	Картометрический	5.00	-
151	528755.87	2181207.29	Картометрический	5.00	-
152	528726.03	2181180.36	Аналитический	0.50	-
153	528773.56	2181128.63	Аналитический	0.50	-
149	528830.72	2181176.94	Картометрический	5.00	-
154	528754.26	2181362.61	Картометрический	5.00	-
155	528752.24	2181365.57	Картометрический	5.00	-
156	528696.07	2181459.51	Картометрический	5.00	-
157	528667.02	2181464.35	Картометрический	5.00	-
158	528596.32	2181564.10	Картометрический	5.00	-
159	528570.17	2181619.29	Картометрический	5.00	-
160	528613.71	2181644.07	Картометрический	5.00	-
161	528607.33	2181677.07	Картометрический	5.00	-
162	528613.84	2181718.67	Картометрический	5.00	-
163	528621.96	2181732.06	Картометрический	5.00	-
164	528607.94	2181766.49	Картометрический	5.00	-
165	528516.91	2181736.47	Картометрический	5.00	-
166	528494.64	2181777.15	Картометрический	5.00	-
167	528399.73	2181726.79	Картометрический	5.00	-
168	528477.21	2181525.36	Картометрический	5.00	-
169	528330.41	2181446.52	Картометрический	5.00	-
170	528373.59	2181364.60	Картометрический	5.00	-
171	528472.36	2181303.59	Картометрический	5.00	-
172	528540.04	2181227.23	Картометрический	5.00	-
173	528552.08	2181239.62	Картометрический	5.00	-

1	2	3	4	5	6
174	528616.30	2181285.92	Картометрический	5.00	-
175	528672.20	2181320.45	Картометрический	5.00	-
154	528754.26	2181362.61	Картометрический	5.00	-
176	530348.02	2180669.72	Картометрический	5.00	-
177	530406.49	2180791.28	Картометрический	5.00	-
178	530378.17	2180802.11	Аналитический	2.50	-
179	530252.81	2180849.32	Аналитический	2.50	-
180	530248.16	2180850.92	Картометрический	5.00	-
181	530218.61	2180739.30	Картометрический	5.00	-
182	530220.97	2180728.67	Картометрический	5.00	-
183	530224.19	2180714.19	Картометрический	5.00	-
184	530251.01	2180704.56	Картометрический	5.00	-
176	530348.02	2180669.72	Картометрический	5.00	-
185	530077.95	2180623.44	Аналитический	0.50	-
186	530111.26	2180786.31	Картометрический	5.00	-
187	530118.84	2180861.36	Картометрический	5.00	-
188	530138.05	2180846.93	Картометрический	5.00	-
189	530163.03	2180970.65	Картометрический	5.00	-
190	530228.10	2180991.18	Картометрический	5.00	-
191	530292.41	2181019.84	Картометрический	5.00	-
192	530278.08	2181063.23	Картометрический	5.00	-
193	530306.81	2181063.78	Картометрический	5.00	-
194	530386.34	2181069.80	Картометрический	5.00	-
195	530493.58	2181057.75	Картометрический	5.00	-
196	530506.83	2181098.72	Картометрический	5.00	-
197	530459.35	2181213.24	Аналитический	2.50	-
198	530429.44	2181242.20	Аналитический	2.50	-
199	530412.62	2181294.29	Аналитический	2.50	-
200	530408.40	2181307.12	Картометрический	5.00	-
201	530240.69	2181277.44	Картометрический	5.00	-
202	530262.19	2181389.78	Картометрический	5.00	-
203	530247.94	2181391.34	Аналитический	0.10	-
204	530205.13	2181385.61	Аналитический	0.10	-
205	530171.32	2181381.50	Аналитический	0.10	-
206	530129.61	2181378.02	Аналитический	0.10	-
207	530107.46	2181376.17	Аналитический	0.10	-
208	530084.39	2181349.88	Картометрический	5.00	-
209	530044.11	2181275.51	Картометрический	5.00	-
210	530031.32	2181168.98	Картометрический	5.00	-
211	530073.93	2181133.73	Картометрический	5.00	-
212	530050.46	2181095.85	Картометрический	5.00	-
213	530050.66	2181066.90	Картометрический	5.00	-
214	530050.69	2181040.76	Картометрический	5.00	-
215	530024.74	2180969.49	Картометрический	5.00	-
216	529965.86	2180997.38	Картометрический	5.00	-
217	529897.29	2181024.88	Картометрический	5.00	-

1	2	3	4	5	6
218	529831.64	2181056.54	Аналитический	0.50	-
219	529779.67	2180986.15	Аналитический	0.50	-
220	529826.47	2180899.82	Аналитический	0.50	-
221	529905.79	2180796.25	Аналитический	0.50	-
185	530077.95	2180623.44	Аналитический	0.50	-
222	529967.21	2181272.18	Картометрический	5.00	-
223	529980.54	2181333.23	Картометрический	5.00	-
224	529916.22	2181342.95	Картометрический	5.00	-
225	529912.59	2181290.25	Картометрический	5.00	-
222	529967.21	2181272.18	Картометрический	5.00	-
226	530227.53	2181580.46	Аналитический	0.10	-
227	530198.32	2181626.62	Аналитический	0.10	-
228	530152.99	2181707.30	Аналитический	2.50	-
229	530257.70	2181722.83	Аналитический	2.50	-
230	530257.27	2181829.51	Аналитический	2.50	-
231	530095.79	2181787.36	Аналитический	2.50	-
232	530039.84	2181747.71	Картометрический	5.00	-
233	530027.06	2181721.37	Картометрический	5.00	-
234	529989.10	2181676.04	Картометрический	5.00	-
235	530024.74	2181631.11	Картометрический	5.00	-
236	530016.60	2181607.09	Картометрический	5.00	-
237	530029.00	2181557.51	Картометрический	5.00	-
238	530045.65	2181512.96	Картометрический	5.00	-
239	530099.67	2181536.68	Аналитический	0.10	-
240	530195.12	2181569.64	Аналитический	0.10	-
241	530214.27	2181576.23	Аналитический	0.10	-
226	530227.53	2181580.46	Аналитический	0.10	-
242	529822.14	2181389.19	Картометрический	5.00	-
243	529827.95	2181420.38	Картометрический	5.00	-
244	529820.59	2181448.66	Картометрический	5.00	-
245	529808.20	2181508.31	Картометрический	5.00	-
246	529796.08	2181506.96	Картометрический	5.00	-
247	529790.70	2181545.56	Картометрический	5.00	-
248	529875.99	2181571.46	Картометрический	5.00	-
249	529899.82	2181512.53	Картометрический	5.00	-
250	529951.91	2181564.78	Картометрический	5.00	-
251	529909.30	2181659.69	Картометрический	5.00	-
252	529846.35	2181618.05	Картометрический	5.00	-
253	529763.07	2181717.80	Картометрический	5.00	-
254	529708.96	2181830.17	Картометрический	5.00	-
255	529687.08	2181821.97	Картометрический	5.00	-
256	529653.71	2181810.95	Картометрический	5.00	-
257	529626.83	2181803.20	Картометрический	5.00	-
258	529616.94	2181782.69	Картометрический	5.00	-
259	529612.32	2181769.17	Картометрический	5.00	-

1	2	3	4	5	6
260	529609.99	2181761.01	Картометрический	5.00	-
261	529609.33	2181752.87	Картометрический	5.00	-
262	529613.55	2181741.02	Картометрический	5.00	-
263	529642.31	2181652.47	Картометрический	5.00	-
264	529651.70	2181619.72	Картометрический	5.00	-
265	529660.36	2181569.08	Картометрический	5.00	-
266	529663.20	2181532.39	Картометрический	5.00	-
267	529660.81	2181505.01	Картометрический	5.00	-
268	529652.33	2181385.48	Картометрический	5.00	-
269	529651.79	2181317.69	Картометрический	5.00	-
270	529696.03	2181309.52	Картометрический	5.00	-
271	529709.03	2181382.42	Картометрический	5.00	-
242	529822.14	2181389.19	Картометрический	5.00	-
272	529575.65	2181149.41	Картометрический	5.00	-
273	529592.51	2181172.47	Аналитический	0.10	-
274	529594.35	2181231.36	Картометрический	5.00	-
275	529543.63	2181250.72	Картометрический	5.00	-
276	529515.74	2181167.04	Картометрический	5.00	-
272	529575.65	2181149.41	Картометрический	5.00	-
277	529529.88	2181291.97	Картометрический	5.00	-
278	529568.40	2181412.22	Картометрический	5.00	-
279	529585.53	2181425.68	Картометрический	5.00	-
280	529590.30	2181458.00	Картометрический	5.00	-
281	529489.56	2181488.22	Картометрический	5.00	-
282	529469.43	2181413.30	Картометрический	5.00	-
283	529392.97	2181415.90	Картометрический	5.00	-
284	529376.89	2181330.44	Картометрический	5.00	-
285	529409.42	2181321.28	Картометрический	5.00	-
277	529529.88	2181291.97	Картометрический	5.00	-
286	529648.28	2181494.76	Картометрический	5.00	-
287	529651.11	2181531.64	Картометрический	5.00	-
288	529649.28	2181573.87	Картометрический	5.00	-
289	529642.58	2181614.60	Картометрический	5.00	-
290	529637.56	2181634.76	Картометрический	5.00	-
291	529604.51	2181736.21	Картометрический	5.00	-
292	529599.28	2181750.04	Картометрический	5.00	-
293	529595.37	2181759.09	Картометрический	5.00	-
294	529591.32	2181765.48	Картометрический	5.00	-
295	529582.24	2181777.60	Картометрический	5.00	-
296	529548.57	2181818.21	Картометрический	5.00	-
297	529520.21	2181844.10	Картометрический	5.00	-
298	529490.12	2181878.69	Картометрический	5.00	-
299	529465.61	2181910.12	Картометрический	5.00	-
300	529431.84	2181943.09	Картометрический	5.00	-
301	529429.62	2181943.32	Картометрический	5.00	-

1	2	3	4	5	6
302	529426.47	2181941.79	Картометрический	5.00	-
303	529420.87	2181947.23	Картометрический	5.00	-
304	529420.34	2181950.30	Картометрический	5.00	-
305	529419.31	2181952.19	Картометрический	5.00	-
306	529335.86	2182031.73	Картометрический	5.00	-
307	529252.62	2182106.05	Картометрический	5.00	-
308	529181.86	2182169.24	Картометрический	5.00	-
309	529177.28	2182166.20	Картометрический	5.00	-
310	529238.53	2182086.32	Картометрический	5.00	-
311	529148.50	2181958.60	Аналитический	2.50	-
312	529139.25	2181945.47	Аналитический	2.50	-
313	529157.71	2181915.16	Аналитический	2.50	-
314	529205.27	2181903.10	Аналитический	2.50	-
315	529326.65	2181808.22	Аналитический	2.50	-
316	529444.88	2181663.14	Картометрический	5.00	-
317	529488.34	2181527.52	Картометрический	5.00	-
318	529571.56	2181516.02	Картометрический	5.00	-
319	529601.20	2181494.00	Аналитический	0.10	-
320	529621.20	2181494.00	Аналитический	0.10	-
286	529648.28	2181494.76	Картометрический	5.00	-
321	529708.32	2181846.43	Картометрический	5.00	-
322	529663.12	2181895.04	Аналитический	0.10	-
323	529638.64	2181907.31	Аналитический	0.10	-
324	529585.08	2181970.83	Картометрический	5.00	-
325	529560.87	2182004.72	Картометрический	5.00	-
326	529550.21	2182024.09	Картометрический	5.00	-
327	529516.32	2182040.56	Картометрический	5.00	-
328	529535.69	2182061.86	Картометрический	5.00	-
329	529528.38	2182086.54	Картометрический	5.00	-
330	529356.80	2182246.41	Картометрический	5.00	-
331	529261.28	2182327.41	Аналитический	0.10	-
332	529253.98	2182340.17	Аналитический	0.10	-
333	529177.14	2182521.12	Картометрический	5.00	-
334	529061.63	2182458.06	Картометрический	5.00	-
335	529048.49	2182485.60	Картометрический	5.00	-
336	529029.02	2182479.63	Картометрический	5.00	-
337	528999.96	2182606.79	Картометрический	5.00	-
338	529008.57	2182663.16	Картометрический	5.00	-
339	529059.41	2182693.11	Картометрический	5.00	-
340	529047.21	2182754.94	Картометрический	5.00	-
341	528938.82	2182718.10	Картометрический	5.00	-
342	528943.56	2182650.33	Аналитический	0.10	-
343	528957.29	2182559.54	Аналитический	0.10	-
344	528966.23	2182530.45	Аналитический	0.10	-
345	528994.47	2182495.12	Аналитический	0.10	-
346	529005.07	2182473.43	Аналитический	0.10	-
347	529010.41	2182464.65	Картометрический	5.00	-

1	2	3	4	5	6
348	529063.09	2182325.00	Картометрический	5.00	-
349	529074.42	2182292.36	Картометрический	5.00	-
350	529090.89	2182245.16	Картометрический	5.00	-
351	529101.55	2182240.52	Картометрический	5.00	-
352	529131.81	2182226.74	Картометрический	5.00	-
353	529160.07	2182207.06	Картометрический	5.00	-
354	529342.57	2182040.80	Картометрический	5.00	-
355	529437.76	2181952.53	Картометрический	5.00	-
356	529462.41	2181928.04	Картометрический	5.00	-
357	529486.57	2181900.84	Картометрический	5.00	-
358	529530.90	2181848.58	Картометрический	5.00	-
359	529557.66	2181826.57	Картометрический	5.00	-
360	529576.03	2181818.03	Картометрический	5.00	-
361	529603.16	2181814.13	Картометрический	5.00	-
362	529626.89	2181817.85	Картометрический	5.00	-
363	529689.18	2181838.04	Картометрический	5.00	-
321	529708.32	2181846.43	Картометрический	5.00	-
364	530289.62	2182111.48	Аналитический	2.50	-
365	530273.31	2182142.51	Аналитический	2.50	-
366	530272.56	2182143.94	Картометрический	5.00	-
367	530183.18	2182087.98	Картометрический	5.00	-
368	530160.30	2182073.54	Картометрический	5.00	-
369	530163.92	2182066.10	Аналитический	2.50	-
370	530198.60	2182045.84	Аналитический	2.50	-
364	530289.62	2182111.48	Аналитический	2.50	-
371	530319.59	2182191.98	Картометрический	5.00	-
372	530316.16	2182197.64	Аналитический	2.50	-
373	530268.44	2182276.38	Аналитический	2.50	-
374	530203.61	2182237.56	Аналитический	2.50	-
375	530165.82	2182217.78	Аналитический	2.50	-
376	530154.12	2182211.66	Картометрический	5.00	-
377	530204.61	2182119.63	Картометрический	5.00	-
371	530319.59	2182191.98	Картометрический	5.00	-
378	530009.58	2182156.42	Картометрический	5.00	-
379	529997.88	2182205.42	Картометрический	5.00	-
380	529974.30	2182193.56	Картометрический	5.00	-
381	529831.44	2182134.69	Картометрический	5.00	-
382	529769.32	2182282.05	Картометрический	5.00	-
383	529728.31	2182418.90	Картометрический	5.00	-
384	529709.10	2182594.30	Картометрический	5.00	-
385	529724.69	2182713.89	Картометрический	5.00	-
386	529778.96	2182720.40	Картометрический	5.00	-
387	529776.47	2182810.98	Картометрический	5.00	-
388	529730.14	2182808.63	Картометрический	5.00	-
389	529714.17	2182750.09	Картометрический	5.00	-

1	2	3	4	5	6
390	529590.63	2182751.85	Картометрический	5.00	-
391	529586.37	2182663.47	Картометрический	5.00	-
392	529524.65	2182660.82	Картометрический	5.00	-
393	529386.74	2182667.49	Картометрический	5.00	-
394	529393.32	2182624.20	Картометрический	5.00	-
395	529396.23	2182599.33	Картометрический	5.00	-
396	529536.65	2182586.74	Картометрический	5.00	-
397	529544.07	2182563.34	Картометрический	5.00	-
398	529543.76	2182533.60	Картометрический	5.00	-
399	529642.21	2182229.40	Картометрический	5.00	-
400	529673.20	2182214.87	Картометрический	5.00	-
401	529715.62	2182080.84	Картометрический	5.00	-
402	529796.58	2182083.94	Картометрический	5.00	-
403	529841.45	2182091.48	Картометрический	5.00	-
404	529848.49	2182061.09	Картометрический	5.00	-
405	529955.05	2182118.27	Картометрический	5.00	-
378	530009.58	2182156.42	Картометрический	5.00	-
406	529739.22	2182896.56	Картометрический	5.00	-
407	529744.86	2182951.19	Картометрический	5.00	-
408	529739.05	2183062.36	Картометрический	5.00	-
409	529737.89	2183133.64	Картометрический	5.00	-
410	529830.01	2183160.87	Аналитический	0.10	-
411	529793.19	2183265.84	Аналитический	0.10	-
412	529764.23	2183390.61	Аналитический	0.10	-
413	529746.82	2183479.92	Аналитический	0.10	-
414	529698.77	2183541.93	Картометрический	5.00	-
415	529706.90	2183582.21	Картометрический	5.00	-
416	529767.33	2183578.73	Картометрический	5.00	-
417	529770.04	2183615.14	Картометрический	5.00	-
418	529820.40	2183615.14	Картометрический	5.00	-
419	529824.27	2183752.66	Картометрический	5.00	-
420	529786.31	2183752.27	Картометрический	5.00	-
421	529837.45	2183852.99	Картометрический	5.00	-
422	529919.16	2184072.16	Картометрический	5.00	-
423	529768.84	2184270.70	Картометрический	5.00	-
424	529650.19	2184501.92	Картометрический	5.00	-
425	529488.71	2184462.07	Картометрический	5.00	-
426	529450.85	2184411.66	Картометрический	5.00	-
427	529375.89	2184329.23	Картометрический	5.00	-
428	529317.15	2184246.47	Картометрический	5.00	-
429	529312.08	2184116.61	Картометрический	5.00	-
430	529387.31	2183970.19	Картометрический	5.00	-
431	529396.15	2183849.30	Картометрический	5.00	-
432	529354.04	2183729.60	Картометрический	5.00	-
433	529345.74	2183694.84	Картометрический	5.00	-
434	529422.05	2183581.24	Картометрический	5.00	-
435	529564.25	2183659.89	Картометрический	5.00	-

1	2	3	4	5	6
436	529663.01	2183508.09	Картометрический	5.00	-
437	529573.36	2183431.16	Картометрический	5.00	-
438	529590.46	2183147.49	Картометрический	5.00	-
439	529475.63	2183147.57	Картометрический	5.00	-
440	529384.80	2183128.25	Картометрический	5.00	-
441	529394.22	2183007.75	Картометрический	5.00	-
442	529434.53	2183013.05	Картометрический	5.00	-
443	529440.78	2182984.10	Аналитический	0.10	-
444	529443.53	2182937.80	Аналитический	0.10	-
445	529470.39	2182936.65	Аналитический	0.10	-
446	529559.91	2182966.06	Картометрический	5.00	-
447	529556.41	2183048.28	Картометрический	5.00	-
448	529602.89	2183049.77	Картометрический	5.00	-
449	529609.78	2183024.33	Картометрический	5.00	-
450	529645.12	2183024.08	Картометрический	5.00	-
451	529644.54	2182896.44	Картометрический	5.00	-
406	529739.22	2182896.56	Картометрический	5.00	-
452	529322.63	2183092.26	Картометрический	5.00	-
453	529313.92	2183239.46	Картометрический	5.00	-
454	529169.62	2183497.06	Картометрический	5.00	-
455	529048.57	2183400.21	Картометрический	5.00	-
456	529148.51	2183180.77	Картометрический	5.00	-
457	529219.84	2183170.86	Картометрический	5.00	-
458	529228.12	2183061.21	Картометрический	5.00	-
452	529322.63	2183092.26	Картометрический	5.00	-
459	528692.97	2182778.49	Картометрический	5.00	-
460	528627.89	2182872.62	Картометрический	5.00	-
461	528481.85	2182820.33	Картометрический	5.00	-
462	528501.61	2182764.16	Картометрический	5.00	-
463	528518.27	2182769.58	Картометрический	5.00	-
464	528533.76	2182728.52	Картометрический	5.00	-
459	528692.97	2182778.49	Картометрический	5.00	-
465	528637.27	2183024.38	Аналитический	0.10	-
466	528629.21	2183119.31	Аналитический	0.10	-
467	528625.90	2183139.11	Картометрический	5.00	-
468	528575.98	2183122.86	Картометрический	5.00	-
469	528546.93	2183112.79	Картометрический	5.00	-
470	528448.93	2183086.45	Картометрический	5.00	-
471	528460.16	2183035.70	Картометрический	5.00	-
472	528475.27	2183002.00	Картометрический	5.00	-
465	528637.27	2183024.38	Аналитический	0.10	-
473	528655.40	2183406.02	Картометрический	5.00	-
474	528704.20	2183468.00	Картометрический	5.00	-
475	528696.84	2183498.99	Картометрический	5.00	-

1	2	3	4	5	6
476	528770.83	2183476.53	Картометрический	5.00	-
477	528782.84	2183509.84	Картометрический	5.00	-
478	528648.82	2183558.08	Картометрический	5.00	-
479	528562.68	2183489.84	Картометрический	5.00	-
480	528568.62	2183479.24	Картометрический	5.00	-
473	528655.40	2183406.02	Картометрический	5.00	-
481	528780.32	2183660.72	Картометрический	5.00	-
482	528781.37	2183692.28	Картометрический	5.00	-
483	528778.76	2183953.79	Аналитический	2.50	-
484	528430.00	2183906.50	Аналитический	2.50	-
485	528330.51	2183893.04	Картометрический	5.00	-
486	528262.36	2183951.41	Аналитический	2.50	-
487	528257.61	2183955.47	Картометрический	5.00	-
488	528180.81	2183884.83	Картометрический	5.00	-
489	528254.47	2183821.48	Картометрический	5.00	-
490	528379.40	2183738.19	Картометрический	5.00	-
491	528632.35	2183748.07	Картометрический	5.00	-
492	528674.38	2183664.01	Картометрический	5.00	-
481	528780.32	2183660.72	Картометрический	5.00	-
493	528430.25	2181965.80	Картометрический	5.00	-
494	528309.67	2182147.08	Картометрический	5.00	-
495	528512.07	2182374.66	Картометрический	5.00	-
496	528428.65	2182454.96	Картометрический	5.00	-
497	528288.14	2182322.72	Картометрический	5.00	-
498	528191.65	2182231.90	Картометрический	5.00	-
499	528169.66	2182156.82	Картометрический	5.00	-
500	528067.96	2182116.54	Картометрический	5.00	-
501	528222.51	2181829.44	Картометрический	5.00	-
493	528430.25	2181965.80	Картометрический	5.00	-
502	528270.07	2181741.78	Картометрический	5.00	-
503	528243.11	2181817.92	Картометрический	5.00	-
504	528203.84	2181795.78	Картометрический	5.00	-
505	528174.67	2181774.82	Картометрический	5.00	-
506	528102.24	2181752.74	Картометрический	5.00	-
507	528085.88	2181785.00	Картометрический	5.00	-
508	527901.60	2181767.94	Картометрический	5.00	-
509	527857.23	2181863.50	Картометрический	5.00	-
510	527854.71	2181930.12	Картометрический	5.00	-
511	527808.36	2181947.31	Картометрический	5.00	-
512	527815.19	2182001.90	Картометрический	5.00	-
513	527794.22	2182021.60	Картометрический	5.00	-
514	527766.88	2182027.52	Картометрический	5.00	-
515	527778.06	2182078.48	Картометрический	5.00	-
516	527627.20	2182099.46	Картометрический	5.00	-
517	527556.72	2182066.38	Картометрический	5.00	-

1	2	3	4	5	6
518	527422.42	2182026.88	Картометрический	5.00	-
519	527479.88	2181853.90	Картометрический	5.00	-
520	527462.73	2181638.93	Картометрический	5.00	-
521	527462.72	2181593.87	Картометрический	5.00	-
522	527590.31	2181573.34	Картометрический	5.00	-
523	527596.34	2181603.75	Картометрический	5.00	-
524	527610.47	2181652.22	Картометрический	5.00	-
525	527712.16	2181629.95	Картометрический	5.00	-
526	527926.33	2181699.21	Картометрический	5.00	-
527	528013.79	2181701.61	Картометрический	5.00	-
528	528032.02	2181640.99	Картометрический	5.00	-
529	528036.47	2181641.71	Картометрический	5.00	-
530	528045.58	2181645.73	Картометрический	5.00	-
531	528108.94	2181669.87	Картометрический	5.00	-
532	528140.08	2181683.22	Картометрический	5.00	-
533	528215.84	2181689.82	Картометрический	5.00	-
534	528229.14	2181697.78	Картометрический	5.00	-
535	528250.88	2181717.32	Картометрический	5.00	-
536	528266.35	2181739.97	Картометрический	5.00	-
502	528270.07	2181741.78	Картометрический	5.00	-
537	527450.30	2181766.69	Картометрический	5.00	-
538	527408.07	2181805.43	Картометрический	5.00	-
539	527315.69	2181726.98	Картометрический	5.00	-
540	527380.18	2181674.49	Картометрический	5.00	-
537	527450.30	2181766.69	Картометрический	5.00	-

3. Сведения о характерных точках части (частей) границы объекта

Обозначение характерных точек части границы	Координаты, м		Метод определения координат характерной точки	Средняя квадратическая погрешность положения характерной точки (Mt), м	Описание обозначения точки на местности (при наличии)
	X	Y			
1	2	3	4	5	6
Часть №					
-	-	-	-	-	-



ОПИСАНИЕ МЕСТОПОЛОЖЕНИЯ ГРАНИЦ

Общественно-деловая зона села Старый Эртиль - ОД/З

 (наименование объекта, местоположение границ которого описано
 (далее - объект))

Раздел 1

Сведения об объекте		
№ п/п	Характеристики объекта	Описание характеристик
1	2	3
1	Местоположение объекта	Воронежская область, Эртильский муниципальный район, Щучинское сельское поселение, село Старый Эртиль
2	Площадь объекта \pm величина погрешности определения площади ($P \pm \text{Дельта } P$)	47468 \pm 3813 м ²
3	Иные характеристики объекта	-


Сведения о местоположении границ объекта					
1. Система координат: МСК - 36, зона 2					
2. Сведения о характерных точках границ объекта					
Обозначение характерных точек границ	Координаты, м		Метод определения координат характерной точки	Средняя квадратическая погрешность положения характерной точки (Mt), м	Описание обозначения точки на местности (при наличии)
	X	Y			
1	2	3	4	5	6
1	529917.82	2181468.03	Картометрический	5.00	-
2	529899.82	2181512.53	Картометрический	5.00	-
3	529875.99	2181571.46	Картометрический	5.00	-
4	529790.70	2181545.56	Картометрический	5.00	-
5	529796.08	2181506.96	Картометрический	5.00	-
6	529808.20	2181508.31	Картометрический	5.00	-
7	529820.59	2181448.66	Картометрический	5.00	-
8	529827.95	2181420.38	Картометрический	5.00	-
9	529846.94	2181425.42	Картометрический	5.00	-
10	529840.35	2181452.15	Картометрический	5.00	-
1	529917.82	2181468.03	Картометрический	5.00	-
11	529976.51	2181867.51	Картометрический	5.00	-
12	529928.35	2181930.94	Картометрический	5.00	-
13	529882.68	2181907.18	Картометрический	5.00	-
14	529779.01	2181860.90	Картометрический	5.00	-
15	529804.71	2181813.37	Картометрический	5.00	-
16	529845.97	2181834.86	Картометрический	5.00	-
17	529867.08	2181796.32	Картометрический	5.00	-
18	529900.39	2181816.85	Картометрический	5.00	-
11	529976.51	2181867.51	Картометрический	5.00	-
19	528900.39	2182225.64	Картометрический	5.00	-
20	528895.57	2182247.26	Картометрический	5.00	-
21	528875.97	2182242.78	Картометрический	5.00	-
22	528881.41	2182221.18	Картометрический	5.00	-
19	528900.39	2182225.64	Картометрический	5.00	-
23	529003.51	2182268.69	Картометрический	5.00	-
24	529002.51	2182464.76	Картометрический	5.00	-
25	528887.21	2182467.30	Картометрический	5.00	-
26	528885.97	2182258.24	Картометрический	5.00	-
27	528902.99	2182262.30	Картометрический	5.00	-
28	528941.90	2182266.52	Картометрический	5.00	-
29	528992.71	2182268.96	Картометрический	5.00	-
23	529003.51	2182268.69	Картометрический	5.00	-


3. Сведения о характерных точках части (частей) границы объекта					
Обозначение характерных точек части границы	Координаты, м		Метод определения координат характерной точки	Средняя квадратическая погрешность положения характерной точки (Mt), м	Описание обозначения точки на местности (при наличии)
	X	Y			
1	2	3	4	5	6
Часть №					
-	-	-	-	-	-



Масштаб 1:2000

Нормативные условные знаки в обозначении:

-  граница структурной единицы
-  граница участка структурной единицы

Институт географии РАН
 Подпись:  Дата: 20.04.2011 г.
 Москва, ул. Садовая-Кудринская, д. 18



ОПИСАНИЕ МЕСТОПОЛОЖЕНИЯ ГРАНИЦ

Зона улиц, дорог, инженерной и транспортной инфраструктуры
села Старый Эртиль - ИТ1/3

(наименование объекта, местоположение границ которого описано
(далее - объект)

Раздел 1

Сведения об объекте		
№ п/п	Характеристики объекта	Описание характеристик
1	2	3
1	Местоположение объекта	Воронежская область, Эртильский муниципальный район, Щучинское сельское поселение, село Старый Эртиль
2	Площадь объекта \pm величина погрешности определения площади ($P \pm \Delta P$)	66282 \pm 4505 м ²
3	Иные характеристики объекта	-

Раздел 2

Сведения о местоположении границ объекта					
1. Система координат: МСК - 36, зона 2					
2. Сведения о характерных точках границ объекта					
Обозначение характерных точек границ	Координаты, м		Метод определения координат характерной точки	Средняя квадратическая погрешность положения характерной точки (M _t), м	Описание обозначения точки на местности (при наличии)
	X	Y			
1	2	3	4	5	6
1	530173.63	2179956.79	Картометрический	5.00	-
2	530181.92	2179970.66	Картометрический	5.00	-
3	530160.45	2179983.93	Картометрический	5.00	-
4	530006.19	2180079.50	Картометрический	5.00	-
5	529980.32	2180092.85	Картометрический	5.00	-
6	529941.11	2180107.66	Картометрический	5.00	-
7	529940.20	2180109.19	Картометрический	5.00	-
8	529940.78	2180112.74	Картометрический	5.00	-
9	529932.06	2180115.37	Картометрический	5.00	-
10	529929.23	2180111.25	Картометрический	5.00	-
11	529927.08	2180111.15	Картометрический	5.00	-
12	529902.27	2180122.11	Картометрический	5.00	-
13	529689.05	2180198.21	Картометрический	5.00	-
14	529648.42	2180214.28	Картометрический	5.00	-
15	529635.99	2180224.55	Картометрический	5.00	-
16	529628.59	2180236.61	Картометрический	5.00	-
17	529621.88	2180251.55	Картометрический	5.00	-
18	529613.95	2180276.01	Картометрический	5.00	-
19	529609.71	2180298.35	Картометрический	5.00	-
20	529611.06	2180319.29	Картометрический	5.00	-
21	529596.93	2180321.43	Картометрический	5.00	-
22	529599.60	2180298.02	Картометрический	5.00	-
23	529601.20	2180275.89	Картометрический	5.00	-
24	529605.82	2180260.64	Картометрический	5.00	-
25	529605.72	2180258.17	Картометрический	5.00	-
26	529602.15	2180256.46	Картометрический	5.00	-
27	529603.51	2180242.82	Картометрический	5.00	-
28	529611.01	2180241.26	Картометрический	5.00	-
29	529615.47	2180236.76	Картометрический	5.00	-
30	529623.19	2180221.23	Картометрический	5.00	-
31	529636.15	2180207.25	Картометрический	5.00	-
32	529650.58	2180196.32	Картометрический	5.00	-
33	529664.23	2180188.20	Картометрический	5.00	-
34	529679.01	2180181.92	Картометрический	5.00	-
35	529893.25	2180103.87	Картометрический	5.00	-

1	2	3	4	5	6
36	529895.98	2180100.16	Картометрический	5.00	-
37	529895.13	2180092.45	Картометрический	5.00	-
38	529908.69	2180089.14	Картометрический	5.00	-
39	529912.00	2180095.50	Картометрический	5.00	-
40	529916.15	2180096.43	Картометрический	5.00	-
41	529979.40	2180073.19	Картометрический	5.00	-
42	530137.74	2179977.78	Картометрический	5.00	-
43	530139.14	2179976.03	Картометрический	5.00	-
44	530139.38	2179971.19	Картометрический	5.00	-
45	530150.45	2179964.95	Картометрический	5.00	-
46	530154.62	2179967.06	Картометрический	5.00	-
47	530156.83	2179966.50	Картометрический	5.00	-
1	530173.63	2179956.79	Картометрический	5.00	-
48	529612.52	2180331.89	Картометрический	5.00	-
49	529613.15	2180335.13	Картометрический	5.00	-
50	529616.05	2180371.23	Картометрический	5.00	-
51	529601.02	2180373.10	Картометрический	5.00	-
52	529597.27	2180334.12	Картометрический	5.00	-
48	529612.52	2180331.89	Картометрический	5.00	-
53	529654.03	2181204.33	Картометрический	5.00	-
54	529653.86	2181240.51	Картометрический	5.00	-
55	529651.19	2181245.14	Картометрический	5.00	-
56	529651.79	2181317.69	Картометрический	5.00	-
57	529652.33	2181385.48	Картометрический	5.00	-
58	529660.81	2181505.01	Картометрический	5.00	-
59	529663.20	2181532.39	Картометрический	5.00	-
60	529660.36	2181569.08	Картометрический	5.00	-
61	529651.70	2181619.72	Картометрический	5.00	-
62	529642.31	2181652.47	Картометрический	5.00	-
63	529613.55	2181741.02	Картометрический	5.00	-
64	529609.33	2181752.87	Картометрический	5.00	-
65	529609.99	2181761.01	Картометрический	5.00	-
66	529612.32	2181769.17	Картометрический	5.00	-
67	529616.94	2181782.69	Картометрический	5.00	-
68	529626.83	2181803.20	Картометрический	5.00	-
69	529653.71	2181810.95	Картометрический	5.00	-
70	529687.08	2181821.97	Картометрический	5.00	-
71	529708.96	2181830.17	Картометрический	5.00	-
72	529719.74	2181832.40	Картометрический	5.00	-
73	529731.91	2181838.07	Картометрический	5.00	-
74	529738.65	2181842.90	Картометрический	5.00	-
75	529882.68	2181907.18	Картометрический	5.00	-
76	529961.62	2181948.27	Картометрический	5.00	-
77	530183.18	2182087.98	Картометрический	5.00	-
78	530327.74	2182178.50	Аналитический	0.50	-
79	530319.59	2182191.98	Аналитический	0.50	-

1	2	3	4	5	6
80	530173.87	2182100.28	Картометрический	5.00	-
81	529948.16	2181959.35	Картометрический	5.00	-
82	529865.72	2181913.60	Картометрический	5.00	-
83	529757.67	2181868.80	Картометрический	5.00	-
84	529751.61	2181871.45	Картометрический	5.00	-
85	529742.65	2181868.17	Картометрический	5.00	-
86	529738.25	2181861.92	Картометрический	5.00	-
87	529728.80	2181856.64	Картометрический	5.00	-
88	529719.57	2181853.59	Картометрический	5.00	-
89	529713.11	2181850.36	Картометрический	5.00	-
90	529708.32	2181846.43	Картометрический	5.00	-
91	529689.18	2181838.04	Картометрический	5.00	-
92	529626.89	2181817.85	Картометрический	5.00	-
93	529603.16	2181814.13	Картометрический	5.00	-
94	529576.03	2181818.03	Картометрический	5.00	-
95	529557.66	2181826.57	Картометрический	5.00	-
96	529530.90	2181848.58	Картометрический	5.00	-
97	529486.57	2181900.84	Картометрический	5.00	-
98	529462.41	2181928.04	Картометрический	5.00	-
99	529437.76	2181952.53	Картометрический	5.00	-
100	529342.57	2182040.80	Картометрический	5.00	-
101	529160.07	2182207.06	Картометрический	5.00	-
102	529131.81	2182226.74	Картометрический	5.00	-
103	529101.55	2182240.52	Картометрический	5.00	-
104	529064.44	2182256.66	Картометрический	5.00	-
105	529026.73	2182268.07	Картометрический	5.00	-
106	528992.71	2182268.96	Картометрический	5.00	-
107	528941.90	2182266.52	Картометрический	5.00	-
108	528902.99	2182262.30	Картометрический	5.00	-
109	528791.11	2182235.58	Картометрический	5.00	-
110	528757.35	2182225.19	Картометрический	5.00	-
111	528714.41	2182207.36	Картометрический	5.00	-
112	528701.76	2182198.63	Аналитический	0.50	-
113	528726.51	2182198.31	Аналитический	0.50	-
114	528760.29	2182213.92	Картометрический	5.00	-
115	528791.01	2182223.39	Картометрический	5.00	-
116	528908.16	2182250.14	Картометрический	5.00	-
117	528996.94	2182256.34	Картометрический	5.00	-
118	529022.40	2182254.36	Картометрический	5.00	-
119	529079.56	2182235.76	Картометрический	5.00	-
120	529125.61	2182213.68	Картометрический	5.00	-
121	529155.43	2182192.92	Картометрический	5.00	-
122	529156.45	2182191.91	Картометрический	5.00	-
123	529156.87	2182190.09	Картометрический	5.00	-
124	529155.71	2182184.26	Картометрический	5.00	-
125	529163.44	2182179.00	Картометрический	5.00	-
126	529165.71	2182181.65	Картометрический	5.00	-
127	529166.81	2182182.29	Картометрический	5.00	-

1	2	3	4	5	6
128	529168.03	2182181.60	Картометрический	5.00	-
129	529335.86	2182031.73	Картометрический	5.00	-
130	529419.31	2181952.19	Картометрический	5.00	-
131	529420.34	2181950.30	Картометрический	5.00	-
132	529420.87	2181947.23	Картометрический	5.00	-
133	529426.47	2181941.79	Картометрический	5.00	-
134	529429.62	2181943.32	Картометрический	5.00	-
135	529431.84	2181943.09	Картометрический	5.00	-
136	529465.61	2181910.12	Картометрический	5.00	-
137	529490.12	2181878.69	Картометрический	5.00	-
138	529520.21	2181844.10	Картометрический	5.00	-
139	529548.57	2181818.21	Картометрический	5.00	-
140	529582.24	2181777.60	Картометрический	5.00	-
141	529591.32	2181765.48	Картометрический	5.00	-
142	529595.37	2181759.09	Картометрический	5.00	-
143	529599.28	2181750.04	Картометрический	5.00	-
144	529604.51	2181736.21	Картометрический	5.00	-
145	529637.56	2181634.76	Картометрический	5.00	-
146	529642.58	2181614.60	Картометрический	5.00	-
147	529649.28	2181573.87	Картометрический	5.00	-
148	529651.11	2181531.64	Картометрический	5.00	-
149	529639.44	2181379.24	Картометрический	5.00	-
150	529634.64	2181245.05	Картометрический	5.00	-
151	529645.30	2181263.80	Аналитический	0.50	-
53	529654.03	2181204.33	Картометрический	5.00	-
152	528457.58	2181960.31	Картометрический	5.00	-
153	528441.30	2181963.13	Картометрический	5.00	-
154	528413.18	2181916.70	Картометрический	5.00	-
155	528394.82	2181882.29	Картометрический	5.00	-
156	528392.58	2181864.19	Картометрический	5.00	-
157	528391.64	2181825.79	Картометрический	5.00	-
158	528384.34	2181769.30	Картометрический	5.00	-
159	528372.30	2181736.52	Картометрический	5.00	-
160	528347.26	2181706.09	Картометрический	5.00	-
161	528315.02	2181678.74	Картометрический	5.00	-
162	528280.50	2181658.47	Картометрический	5.00	-
163	528051.11	2181549.22	Картометрический	5.00	-
164	527687.78	2181375.46	Картометрический	5.00	-
165	527618.63	2181351.42	Картометрический	5.00	-
166	527616.85	2181351.21	Картометрический	5.00	-
167	527634.47	2181335.44	Картометрический	5.00	-
168	527665.83	2181345.47	Картометрический	5.00	-
169	527697.10	2181359.30	Картометрический	5.00	-
170	528065.62	2181536.82	Картометрический	5.00	-
171	528263.96	2181633.05	Картометрический	5.00	-
172	528319.00	2181662.05	Картометрический	5.00	-
173	528356.96	2181693.14	Картометрический	5.00	-

1	2	3	4	5	6
174	528383.38	2181723.64	Картометрический	5.00	-
175	528391.61	2181742.04	Картометрический	5.00	-
176	528406.12	2181792.80	Картометрический	5.00	-
177	528407.36	2181828.32	Картометрический	5.00	-
178	528406.46	2181849.18	Картометрический	5.00	-
179	528408.77	2181871.95	Картометрический	5.00	-
180	528423.30	2181904.79	Картометрический	5.00	-
152	528457.58	2181960.31	Картометрический	5.00	-
3. Сведения о характерных точках части (частей) границы объекта					
Обозначение характерных точек части границы	Координаты, м		Метод определения координат характерной точки	Средняя квадратическая погрешность положения характерной точки (Mt), м	Описание обозначения точки на местности (при наличии)
	X	Y			
1	2	3	4	5	6
Часть №					
-	-	-	-	-	-

ОПИСАНИЕ МЕСТОПОЛОЖЕНИЯ ГРАНИЦ

Зона сельскохозяйственного использования в границах населенного пункта
села Старый Эртиль - СХ1/3

(наименование объекта, местоположение границ которого описано
(далее - объект)

Раздел 1

Сведения об объекте		
№ п/п	Характеристики объекта	Описание характеристик
1	2	3
1	Местоположение объекта	Воронежская область, Эртильский муниципальный район, Щучинское сельское поселение, село Старый Эртиль
2	Площадь объекта \pm величина погрешности определения площади ($P \pm \text{Дельта } P$)	2883091 \pm -29714 м ²
3	Иные характеристики объекта	-

Раздел 2

Сведения о местоположении границ объекта					
1. Система координат: МСК - 36, зона 2					
2. Сведения о характерных точках границ объекта					
Обозначение характерных точек границ	Координаты, м		Метод определения координат характерной точки	Средняя квадратическая погрешность положения характерной точки (M _t), м	Описание обозначения точки на местности (при наличии)
	X	Y			
1	2	3	4	5	6
1	530172.46	2179807.63	Аналитический	2.50	-
2	530095.54	2179836.14	Картометрический	5.00	-
3	530016.90	2179826.46	Картометрический	5.00	-
4	529901.53	2179810.86	Аналитический	2.50	-
1	530172.46	2179807.63	Аналитический	2.50	-
5	529759.04	2180058.86	Аналитический	0.10	-
6	529785.92	2180142.96	Картометрический	5.00	-
7	529706.03	2180172.06	Картометрический	5.00	-
8	529679.90	2180102.81	Картометрический	5.00	-
9	529709.15	2180102.04	Картометрический	5.00	-
10	529747.32	2180091.87	Аналитический	2.50	-
5	529759.04	2180058.86	Аналитический	0.10	-
11	528529.29	2180455.93	Картометрический	5.00	-
12	528546.72	2180763.89	Картометрический	5.00	-
13	528386.39	2180872.42	Картометрический	5.00	-
14	528366.23	2180792.13	Картометрический	5.00	-
15	528299.28	2180648.93	Картометрический	5.00	-
16	528173.80	2180476.63	Картометрический	5.00	-
17	528170.74	2180430.41	Картометрический	5.00	-
18	528274.92	2180347.43	Картометрический	5.00	-
19	528317.21	2180467.55	Картометрический	5.00	-
20	528390.81	2180448.18	Картометрический	5.00	-
11	528529.29	2180455.93	Картометрический	5.00	-
21	530239.72	2180132.85	Картометрический	5.00	-
22	530255.60	2180204.97	Картометрический	5.00	-
23	530231.98	2180221.28	Картометрический	5.00	-
24	530209.81	2180233.40	Картометрический	5.00	-
25	530173.74	2180253.45	Картометрический	5.00	-
26	530150.70	2180277.98	Картометрический	5.00	-
27	530112.85	2180299.85	Картометрический	5.00	-
28	530073.85	2180319.64	Картометрический	5.00	-
29	530047.38	2180327.63	Картометрический	5.00	-
30	529989.99	2180333.25	Картометрический	5.00	-
31	529943.11	2180346.70	Картометрический	5.00	-
32	529889.89	2180358.36	Картометрический	5.00	-
33	529909.21	2180347.46	Картометрический	5.00	-

1	2	3	4	5	6
34	530043.58	2180304.94	Аналитический	0.10	-
35	530152.02	2180253.02	Аналитический	0.10	-
36	530194.59	2180229.26	Аналитический	0.10	-
37	530196.37	2180210.68	Аналитический	0.10	-
38	530190.11	2180136.54	Картометрический	5.00	-
21	530239.72	2180132.85	Картометрический	5.00	-
39	529854.24	2180447.41	Картометрический	5.00	-
40	529853.55	2180546.43	Аналитический	0.50	-
41	529685.41	2180540.93	Аналитический	0.50	-
42	529697.90	2180434.89	Картометрический	5.00	-
43	529698.24	2180434.83	Картометрический	5.00	-
44	529719.00	2180432.75	Картометрический	5.00	-
45	529736.27	2180436.14	Картометрический	5.00	-
46	529760.81	2180440.59	Картометрический	5.00	-
47	529805.95	2180448.15	Картометрический	5.00	-
48	529830.34	2180449.00	Картометрический	5.00	-
49	529852.46	2180447.64	Картометрический	5.00	-
39	529854.24	2180447.41	Картометрический	5.00	-
50	529602.15	2180256.46	Картометрический	5.00	-
51	529605.72	2180258.17	Картометрический	5.00	-
52	529605.82	2180260.64	Картометрический	5.00	-
53	529601.20	2180275.89	Картометрический	5.00	-
54	529599.60	2180298.02	Картометрический	5.00	-
55	529598.09	2180311.23	Картометрический	5.00	-
56	529582.43	2180306.81	Картометрический	5.00	-
57	529532.20	2180304.07	Картометрический	5.00	-
58	529477.08	2180304.29	Картометрический	5.00	-
59	529442.83	2180317.77	Картометрический	5.00	-
60	529406.82	2180335.31	Картометрический	5.00	-
61	529349.73	2180353.26	Картометрический	5.00	-
62	529385.38	2180325.97	Картометрический	5.00	-
63	529422.96	2180313.57	Картометрический	5.00	-
64	529539.94	2180270.19	Картометрический	5.00	-
65	529575.78	2180257.21	Картометрический	5.00	-
50	529602.15	2180256.46	Картометрический	5.00	-
66	528830.72	2181176.94	Картометрический	5.00	-
67	528868.73	2181209.03	Аналитический	0.50	-
68	528829.37	2181253.34	Аналитический	0.50	-
69	528808.61	2181301.73	Аналитический	0.50	-
70	528799.15	2181323.81	Картометрический	5.00	-
71	528787.92	2181316.46	Картометрический	5.00	-
72	528740.17	2181287.75	Картометрический	5.00	-
73	528717.76	2181272.65	Картометрический	5.00	-
74	528755.87	2181207.29	Картометрический	5.00	-
75	528787.08	2181232.86	Картометрический	5.00	-
66	528830.72	2181176.94	Картометрический	5.00	-
76	528869.79	2181390.13	Картометрический	5.00	-

1	2	3	4	5	6
77	528872.20	2181391.40	Картометрический	5.00	-
78	528888.74	2181440.09	Картометрический	5.00	-
79	528874.11	2181499.61	Картометрический	5.00	-
80	528856.91	2181515.99	Картометрический	5.00	-
81	528873.21	2181482.53	Картометрический	5.00	-
82	528877.06	2181436.88	Картометрический	5.00	-
76	528869.79	2181390.13	Картометрический	5.00	-
83	528752.24	2181365.57	Картометрический	5.00	-
84	528696.07	2181459.51	Картометрический	5.00	-
85	528667.02	2181464.35	Картометрический	5.00	-
86	528596.32	2181564.10	Картометрический	5.00	-
87	528570.17	2181619.29	Картометрический	5.00	-
88	528613.71	2181644.07	Картометрический	5.00	-
89	528615.84	2181633.12	Картометрический	5.00	-
90	528650.72	2181583.29	Картометрический	5.00	-
91	528705.28	2181544.53	Картометрический	5.00	-
92	528728.92	2181534.05	Картометрический	5.00	-
93	528800.85	2181484.26	Картометрический	5.00	-
94	528809.08	2181475.37	Картометрический	5.00	-
95	528811.60	2181449.29	Картометрический	5.00	-
96	528809.19	2181422.73	Картометрический	5.00	-
97	528795.73	2181394.26	Картометрический	5.00	-
98	528762.44	2181366.75	Картометрический	5.00	-
99	528754.26	2181362.61	Картометрический	5.00	-
83	528752.24	2181365.57	Картометрический	5.00	-
100	528621.96	2181732.06	Картометрический	5.00	-
101	528631.70	2181748.00	Картометрический	5.00	-
102	528650.60	2181771.28	Картометрический	5.00	-
103	528688.08	2181797.89	Картометрический	5.00	-
104	528707.62	2181812.12	Картометрический	5.00	-
105	528715.15	2181821.80	Картометрический	5.00	-
106	528718.15	2181836.63	Картометрический	5.00	-
107	528715.23	2181854.87	Картометрический	5.00	-
108	528707.36	2181867.17	Картометрический	5.00	-
109	528680.26	2181879.04	Картометрический	5.00	-
110	528643.52	2181883.72	Картометрический	5.00	-
111	528579.51	2181886.86	Картометрический	5.00	-
112	528548.55	2181886.79	Картометрический	5.00	-
113	528517.73	2181877.47	Картометрический	5.00	-
114	528485.66	2181861.97	Картометрический	5.00	-
115	528448.73	2181842.28	Картометрический	5.00	-
116	528408.87	2181826.52	Картометрический	5.00	-
117	528407.26	2181825.36	Картометрический	5.00	-
118	528406.12	2181792.80	Картометрический	5.00	-
119	528391.61	2181742.04	Картометрический	5.00	-
120	528383.38	2181723.64	Картометрический	5.00	-
121	528356.96	2181693.14	Картометрический	5.00	-
122	528319.00	2181662.05	Картометрический	5.00	-
123	528263.96	2181633.05	Картометрический	5.00	-

1	2	3	4	5	6
124	528065.62	2181536.82	Картометрический	5.00	-
125	527697.10	2181359.30	Картометрический	5.00	-
126	527669.41	2181347.04	Картометрический	5.00	-
127	527669.66	2181346.99	Картометрический	5.00	-
128	527666.24	2181345.47	Картометрический	5.00	-
129	527695.78	2181323.14	Картометрический	5.00	-
130	527751.88	2181314.62	Картометрический	5.00	-
131	527769.09	2181308.02	Картометрический	5.00	-
132	527770.49	2181302.40	Картометрический	5.00	-
133	527770.27	2181294.38	Картометрический	5.00	-
134	527776.45	2181290.85	Картометрический	5.00	-
135	527793.98	2181277.07	Картометрический	5.00	-
136	527795.06	2181260.84	Картометрический	5.00	-
137	527792.88	2181248.86	Картометрический	5.00	-
138	527792.86	2181236.78	Картометрический	5.00	-
139	527792.78	2181228.59	Картометрический	5.00	-
140	527792.93	2181228.16	Картометрический	5.00	-
141	527786.68	2181214.50	Картометрический	5.00	-
142	527795.20	2181187.51	Картометрический	5.00	-
143	527854.14	2181159.11	Картометрический	5.00	-
144	527901.71	2181159.82	Картометрический	5.00	-
145	527968.47	2181176.86	Картометрический	5.00	-
146	527991.19	2181203.84	Картометрический	5.00	-
147	528045.87	2181229.41	Картометрический	5.00	-
148	528186.47	2181363.62	Картометрический	5.00	-
149	528277.37	2181382.79	Картометрический	5.00	-
150	528281.21	2181381.82	Картометрический	5.00	-
151	528298.94	2181376.73	Картометрический	5.00	-
152	528310.82	2181370.11	Картометрический	5.00	-
153	528337.78	2181361.04	Картометрический	5.00	-
154	528374.91	2181341.48	Картометрический	5.00	-
155	528416.63	2181303.16	Картометрический	5.00	-
156	528431.13	2181294.56	Картометрический	5.00	-
157	528455.48	2181281.31	Картометрический	5.00	-
158	528484.55	2181263.44	Картометрический	5.00	-
159	528509.49	2181243.65	Картометрический	5.00	-
160	528523.62	2181226.83	Картометрический	5.00	-
161	528532.18	2181223.24	Картометрический	5.00	-
162	528536.92	2181224.01	Картометрический	5.00	-
163	528540.04	2181227.23	Картометрический	5.00	-
164	528472.36	2181303.59	Картометрический	5.00	-
165	528373.59	2181364.60	Картометрический	5.00	-
166	528330.41	2181446.52	Картометрический	5.00	-
167	528477.21	2181525.36	Картометрический	5.00	-
168	528399.73	2181726.79	Картометрический	5.00	-
169	528494.64	2181777.15	Картометрический	5.00	-
170	528516.91	2181736.47	Картометрический	5.00	-
171	528607.94	2181766.49	Картометрический	5.00	-
100	528621.96	2181732.06	Картометрический	5.00	-
172	529895.90	2180760.25	Аналитический	0.50	-

1	2	3	4	5	6
173	529905.79	2180796.25	Аналитический	0.50	-
174	529826.47	2180899.82	Аналитический	0.50	-
175	529778.31	2180796.15	Аналитический	0.50	-
172	529895.90	2180760.25	Аналитический	0.50	-
176	530218.61	2180739.30	Картометрический	5.00	-
177	530248.16	2180850.92	Картометрический	5.00	-
178	530306.59	2180910.14	Картометрический	5.00	-
179	530327.71	2180961.85	Картометрический	5.00	-
180	530306.81	2181063.78	Картометрический	5.00	-
181	530278.08	2181063.23	Картометрический	5.00	-
182	530292.41	2181019.84	Картометрический	5.00	-
183	530228.10	2180991.18	Картометрический	5.00	-
184	530163.03	2180970.65	Картометрический	5.00	-
185	530138.05	2180846.93	Картометрический	5.00	-
186	530178.07	2180816.84	Картометрический	5.00	-
187	530210.03	2180777.82	Картометрический	5.00	-
176	530218.61	2180739.30	Картометрический	5.00	-
188	530024.74	2180969.49	Картометрический	5.00	-
189	530050.69	2181040.76	Картометрический	5.00	-
190	530050.66	2181066.90	Картометрический	5.00	-
191	530050.46	2181095.85	Картометрический	5.00	-
192	530073.93	2181133.73	Картометрический	5.00	-
193	530031.32	2181168.98	Картометрический	5.00	-
194	530044.11	2181275.51	Картометрический	5.00	-
195	530084.39	2181349.88	Картометрический	5.00	-
196	530107.46	2181376.17	Аналитический	0.10	-
197	530129.61	2181378.02	Аналитический	0.10	-
198	530171.32	2181381.50	Аналитический	0.10	-
199	530205.13	2181385.61	Аналитический	0.10	-
200	530247.94	2181391.34	Аналитический	0.10	-
201	530262.19	2181389.78	Картометрический	5.00	-
202	530240.69	2181277.44	Картометрический	5.00	-
203	530408.40	2181307.12	Картометрический	5.00	-
204	530401.50	2181345.66	Аналитический	2.50	-
205	530346.85	2181651.18	Аналитический	0.10	-
206	530198.32	2181626.62	Аналитический	0.10	-
207	530227.53	2181580.46	Аналитический	0.10	-
208	530214.27	2181576.23	Аналитический	0.10	-
209	530195.12	2181569.64	Аналитический	0.10	-
210	530099.67	2181536.68	Аналитический	0.10	-
211	530045.65	2181512.96	Картометрический	5.00	-
212	530029.00	2181557.51	Картометрический	5.00	-
213	530016.60	2181607.09	Картометрический	5.00	-
214	530024.74	2181631.11	Картометрический	5.00	-
215	529989.10	2181676.04	Картометрический	5.00	-
216	530027.06	2181721.37	Картометрический	5.00	-
217	530039.84	2181747.71	Картометрический	5.00	-
218	530095.79	2181787.36	Аналитический	2.50	-
219	530090.11	2181804.01	Аналитический	2.50	-

1	2	3	4	5	6
220	530045.02	2181830.49	Аналитический	2.50	-
221	530069.98	2181844.48	Аналитический	2.50	-
222	530046.20	2181892.38	Аналитический	2.50	-
223	530004.62	2181868.23	Аналитический	2.50	-
224	529963.40	2181928.78	Аналитический	2.50	-
225	530163.92	2182066.10	Аналитический	2.50	-
226	530160.30	2182073.54	Картометрический	5.00	-
227	529961.62	2181948.27	Картометрический	5.00	-
228	529928.35	2181930.94	Картометрический	5.00	-
229	529976.51	2181867.51	Картометрический	5.00	-
230	529900.39	2181816.85	Картометрический	5.00	-
231	529867.08	2181796.32	Картометрический	5.00	-
232	529845.97	2181834.86	Картометрический	5.00	-
233	529804.71	2181813.37	Картометрический	5.00	-
234	529779.01	2181860.90	Картометрический	5.00	-
235	529738.65	2181842.90	Картометрический	5.00	-
236	529731.91	2181838.07	Картометрический	5.00	-
237	529719.74	2181832.40	Картометрический	5.00	-
238	529708.96	2181830.17	Картометрический	5.00	-
239	529763.07	2181717.80	Картометрический	5.00	-
240	529846.35	2181618.05	Картометрический	5.00	-
241	529909.30	2181659.69	Картометрический	5.00	-
242	529951.91	2181564.78	Картометрический	5.00	-
243	529899.82	2181512.53	Картометрический	5.00	-
244	529917.82	2181468.03	Картометрический	5.00	-
245	529916.22	2181342.95	Картометрический	5.00	-
246	529980.54	2181333.23	Картометрический	5.00	-
247	529967.21	2181272.18	Картометрический	5.00	-
248	529912.59	2181290.25	Картометрический	5.00	-
249	529818.46	2181150.58	Картометрический	5.00	-
250	529678.05	2181208.69	Картометрический	5.00	-
251	529696.03	2181309.52	Картометрический	5.00	-
252	529651.79	2181317.69	Картометрический	5.00	-
253	529651.19	2181245.14	Картометрический	5.00	-
254	529653.86	2181240.51	Картометрический	5.00	-
255	529654.06	2181204.22	Картометрический	5.00	-
256	529657.39	2181181.42	Картометрический	5.00	-
257	529693.46	2181122.30	Картометрический	5.00	-
258	529747.51	2181082.72	Аналитический	0.50	-
259	529831.64	2181056.54	Аналитический	0.50	-
260	529897.29	2181024.88	Картометрический	5.00	-
261	529965.86	2180997.38	Картометрический	5.00	-
188	530024.74	2180969.49	Картометрический	5.00	-
262	529548.64	2181112.42	Аналитический	0.50	-
263	529575.65	2181149.41	Картометрический	5.00	-
264	529515.74	2181167.04	Картометрический	5.00	-
265	529543.63	2181250.72	Картометрический	5.00	-
266	529594.35	2181231.36	Картометрический	5.00	-
267	529592.51	2181172.47	Аналитический	0.10	-
268	529595.41	2181176.13	Аналитический	0.10	-

1	2	3	4	5	6
269	529613.64	2181208.20	Аналитический	0.10	-
270	529634.64	2181245.05	Аналитический	0.50	-
271	529639.44	2181379.24	Картометрический	5.00	-
272	529648.28	2181494.76	Картометрический	5.00	-
273	529621.20	2181494.00	Аналитический	0.10	-
274	529601.20	2181494.00	Аналитический	0.10	-
275	529590.30	2181458.00	Картометрический	5.00	-
276	529585.53	2181425.68	Картометрический	5.00	-
277	529568.40	2181412.22	Картометрический	5.00	-
278	529529.88	2181291.97	Картометрический	5.00	-
279	529409.42	2181321.28	Картометрический	5.00	-
280	529383.47	2181281.37	Картометрический	5.00	-
281	529316.16	2181272.60	Картометрический	5.00	-
282	529110.57	2181290.80	Аналитический	0.50	-
283	529107.21	2181211.23	Аналитический	0.50	-
284	529287.63	2181195.00	Аналитический	0.50	-
285	529284.09	2181138.72	Аналитический	0.50	-
286	529333.73	2181130.23	Картометрический	5.00	-
287	529436.80	2181146.69	Аналитический	0.50	-
262	529548.64	2181112.42	Аналитический	0.50	-
288	530204.61	2182119.63	Картометрический	5.00	-
289	530154.12	2182211.66	Картометрический	5.00	-
290	530127.46	2182158.24	Картометрический	5.00	-
291	529971.22	2182072.42	Картометрический	5.00	-
292	529955.05	2182118.27	Картометрический	5.00	-
293	529848.49	2182061.09	Картометрический	5.00	-
294	529841.45	2182091.48	Картометрический	5.00	-
295	529796.58	2182083.94	Картометрический	5.00	-
296	529715.62	2182080.84	Картометрический	5.00	-
297	529673.20	2182214.87	Картометрический	5.00	-
298	529642.21	2182229.40	Картометрический	5.00	-
299	529543.76	2182533.60	Картометрический	5.00	-
300	529544.07	2182563.34	Картометрический	5.00	-
301	529536.65	2182586.74	Картометрический	5.00	-
302	529396.23	2182599.33	Картометрический	5.00	-
303	529393.32	2182624.20	Картометрический	5.00	-
304	529386.74	2182667.49	Картометрический	5.00	-
305	529524.65	2182660.82	Картометрический	5.00	-
306	529586.37	2182663.47	Картометрический	5.00	-
307	529590.63	2182751.85	Картометрический	5.00	-
308	529714.17	2182750.09	Картометрический	5.00	-
309	529730.14	2182808.63	Картометрический	5.00	-
310	529776.47	2182810.98	Картометрический	5.00	-
311	529778.96	2182720.40	Картометрический	5.00	-
312	529724.69	2182713.89	Картометрический	5.00	-
313	529709.10	2182594.30	Картометрический	5.00	-
314	529728.31	2182418.90	Картометрический	5.00	-
315	529769.32	2182282.05	Картометрический	5.00	-
316	529831.44	2182134.69	Картометрический	5.00	-
317	529974.30	2182193.56	Картометрический	5.00	-

1	2	3	4	5	6
318	529957.41	2182238.43	Картометрический	5.00	-
319	529936.20	2182236.32	Картометрический	5.00	-
320	529877.96	2182446.40	Картометрический	5.00	-
321	529864.14	2182575.84	Картометрический	5.00	-
322	529864.20	2182667.51	Картометрический	5.00	-
323	529864.25	2182735.48	Картометрический	5.00	-
324	529843.61	2183109.01	Картометрический	5.00	-
325	529840.65	2183171.14	Картометрический	5.00	-
326	529866.16	2183218.98	Аналитический	0.10	-
327	529869.94	2183219.63	Аналитический	0.10	-
328	529876.45	2183220.73	Аналитический	0.10	-
329	529932.02	2183230.14	Аналитический	0.10	-
330	529986.25	2183226.73	Аналитический	0.10	-
331	530008.66	2183199.96	Аналитический	0.10	-
332	530013.75	2183177.55	Аналитический	0.10	-
333	530022.28	2183140.00	Картометрический	5.00	-
334	530067.63	2183150.27	Картометрический	5.00	-
335	530086.39	2183154.52	Картометрический	5.00	-
336	530056.74	2183279.23	Картометрический	5.00	-
337	530068.33	2183289.30	Картометрический	5.00	-
338	530104.15	2183321.72	Картометрический	5.00	-
339	530142.76	2183398.56	Картометрический	5.00	-
340	530154.07	2183545.32	Картометрический	5.00	-
341	530224.32	2183822.60	Картометрический	5.00	-
342	530218.69	2183969.94	Картометрический	5.00	-
343	530111.64	2183939.52	Картометрический	5.00	-
344	530072.27	2183960.58	Картометрический	5.00	-
345	530143.18	2183886.06	Картометрический	5.00	-
346	530146.67	2183857.40	Картометрический	5.00	-
347	530133.11	2183815.17	Картометрический	5.00	-
348	530145.51	2183710.20	Картометрический	5.00	-
349	530121.47	2183693.02	Картометрический	5.00	-
350	530059.83	2183693.79	Картометрический	5.00	-
351	529970.00	2183686.86	Картометрический	5.00	-
352	529914.65	2183735.91	Картометрический	5.00	-
353	529912.71	2183839.51	Картометрический	5.00	-
354	529924.72	2184044.83	Картометрический	5.00	-
355	529989.96	2184036.81	Картометрический	5.00	-
356	529919.16	2184072.16	Картометрический	5.00	-
357	529837.45	2183852.99	Картометрический	5.00	-
358	529786.31	2183752.27	Картометрический	5.00	-
359	529824.27	2183752.66	Картометрический	5.00	-
360	529820.40	2183615.14	Картометрический	5.00	-
361	529770.04	2183615.14	Картометрический	5.00	-
362	529767.33	2183578.73	Картометрический	5.00	-
363	529706.90	2183582.21	Картометрический	5.00	-
364	529698.77	2183541.93	Картометрический	5.00	-
365	529746.82	2183479.92	Аналитический	0.10	-
366	529764.23	2183390.61	Аналитический	0.10	-
367	529793.19	2183265.84	Аналитический	0.10	-
368	529830.01	2183160.87	Аналитический	0.10	-

1	2	3	4	5	6
369	529737.89	2183133.64	Картометрический	5.00	-
370	529739.05	2183062.36	Картометрический	5.00	-
371	529744.86	2182951.19	Картометрический	5.00	-
372	529739.22	2182896.56	Картометрический	5.00	-
373	529644.54	2182896.44	Картометрический	5.00	-
374	529645.12	2183024.08	Картометрический	5.00	-
375	529609.78	2183024.33	Картометрический	5.00	-
376	529602.89	2183049.77	Картометрический	5.00	-
377	529556.41	2183048.28	Картометрический	5.00	-
378	529559.91	2182966.06	Картометрический	5.00	-
379	529470.39	2182936.65	Аналитический	0.10	-
380	529443.53	2182937.80	Аналитический	0.10	-
381	529440.78	2182984.10	Аналитический	0.10	-
382	529434.53	2183013.05	Картометрический	5.00	-
383	529394.22	2183007.75	Картометрический	5.00	-
384	529384.80	2183128.25	Картометрический	5.00	-
385	529475.63	2183147.57	Картометрический	5.00	-
386	529590.46	2183147.49	Картометрический	5.00	-
387	529573.36	2183431.16	Картометрический	5.00	-
388	529663.01	2183508.09	Картометрический	5.00	-
389	529564.25	2183659.89	Картометрический	5.00	-
390	529422.05	2183581.24	Картометрический	5.00	-
391	529345.74	2183694.84	Картометрический	5.00	-
392	529354.04	2183729.60	Картометрический	5.00	-
393	529396.15	2183849.30	Картометрический	5.00	-
394	529387.31	2183970.19	Картометрический	5.00	-
395	529312.08	2184116.61	Картометрический	5.00	-
396	529317.15	2184246.47	Картометрический	5.00	-
397	529375.89	2184329.23	Картометрический	5.00	-
398	529450.85	2184411.66	Картометрический	5.00	-
399	529488.71	2184462.07	Картометрический	5.00	-
400	529462.13	2184455.84	Картометрический	5.00	-
401	529336.77	2184349.72	Картометрический	5.00	-
402	529270.82	2184252.80	Картометрический	5.00	-
403	529258.12	2184234.15	Картометрический	5.00	-
404	529259.43	2184225.26	Картометрический	5.00	-
405	529280.79	2184080.28	Картометрический	5.00	-
406	529321.25	2183980.92	Картометрический	5.00	-
407	529369.89	2183876.44	Картометрический	5.00	-
408	529367.28	2183848.59	Картометрический	5.00	-
409	529305.39	2183681.58	Картометрический	5.00	-
410	529198.18	2183558.79	Картометрический	5.00	-
411	529138.04	2183593.14	Картометрический	5.00	-
412	529031.07	2183692.66	Картометрический	5.00	-
413	528965.92	2183736.21	Картометрический	5.00	-
414	528862.81	2183735.86	Картометрический	5.00	-
415	528812.51	2183703.76	Картометрический	5.00	-
416	528792.96	2183696.55	Картометрический	5.00	-

1	2	3	4	5	6
417	528781.37	2183692.28	Картометрический	5.00	-
418	528780.32	2183660.72	Картометрический	5.00	-
419	528674.38	2183664.01	Картометрический	5.00	-
420	528632.35	2183748.07	Картометрический	5.00	-
421	528379.40	2183738.19	Картометрический	5.00	-
422	528254.47	2183821.48	Картометрический	5.00	-
423	528180.81	2183884.83	Картометрический	5.00	-
424	528152.44	2183858.13	Картометрический	5.00	-
425	528231.89	2183810.19	Картометрический	5.00	-
426	528342.39	2183724.60	Картометрический	5.00	-
427	528461.93	2183693.66	Картометрический	5.00	-
428	528509.81	2183681.38	Картометрический	5.00	-
429	528648.82	2183558.08	Картометрический	5.00	-
430	528782.84	2183509.84	Картометрический	5.00	-
431	528770.83	2183476.53	Картометрический	5.00	-
432	528696.84	2183498.99	Картометрический	5.00	-
433	528704.20	2183468.00	Картометрический	5.00	-
434	528655.40	2183406.02	Картометрический	5.00	-
435	528568.62	2183479.24	Картометрический	5.00	-
436	528562.68	2183489.84	Картометрический	5.00	-
437	528459.16	2183395.06	Картометрический	5.00	-
438	528431.24	2183338.72	Картометрический	5.00	-
439	528434.57	2183287.10	Картометрический	5.00	-
440	528445.37	2183244.88	Картометрический	5.00	-
441	528439.42	2183191.42	Картометрический	5.00	-
442	528420.77	2183137.76	Картометрический	5.00	-
443	528432.64	2183025.24	Картометрический	5.00	-
444	528505.13	2182934.84	Картометрический	5.00	-
445	528507.09	2182917.08	Картометрический	5.00	-
446	528467.50	2182848.69	Картометрический	5.00	-
447	528467.92	2182821.58	Картометрический	5.00	-
448	528502.38	2182726.36	Картометрический	5.00	-
449	528496.73	2182653.40	Картометрический	5.00	-
450	528428.65	2182454.96	Картометрический	5.00	-
451	528512.07	2182374.66	Картометрический	5.00	-
452	528309.67	2182147.08	Картометрический	5.00	-
453	528430.25	2181965.80	Картометрический	5.00	-
454	528222.51	2181829.44	Картометрический	5.00	-
455	528067.96	2182116.54	Картометрический	5.00	-
456	528037.25	2182075.59	Картометрический	5.00	-
457	528016.77	2182057.16	Картометрический	5.00	-
458	527958.07	2181977.31	Картометрический	5.00	-
459	527947.33	2181931.76	Картометрический	5.00	-
460	528004.52	2181910.78	Картометрический	5.00	-
461	528085.88	2181785.00	Картометрический	5.00	-
462	528102.24	2181752.74	Картометрический	5.00	-
463	528174.67	2181774.82	Картометрический	5.00	-
464	528203.84	2181795.78	Картометрический	5.00	-

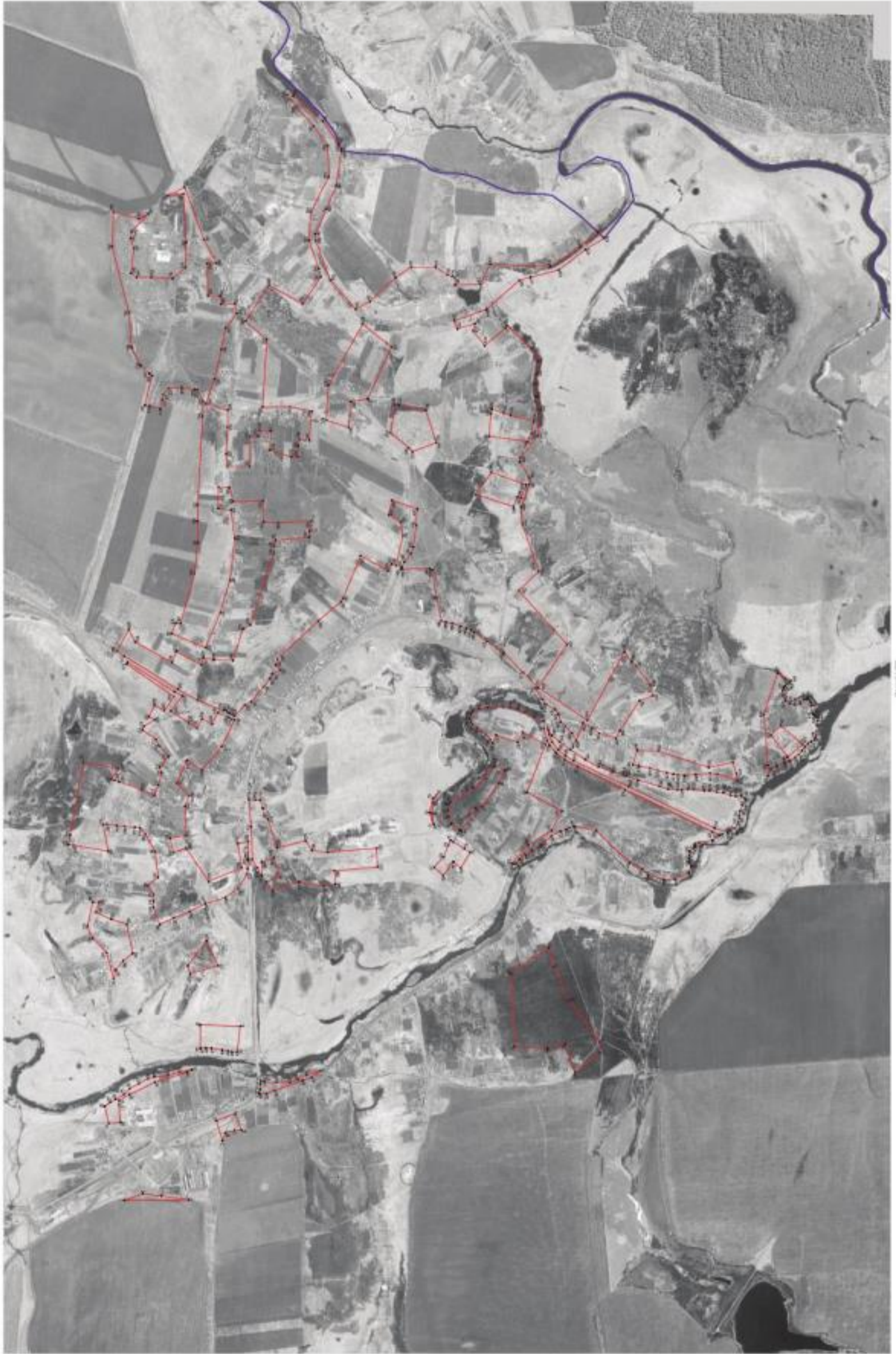
1	2	3	4	5	6
465	528243.11	2181817.92	Картометрический	5.00	-
466	528270.07	2181741.78	Картометрический	5.00	-
467	528288.84	2181775.20	Картометрический	5.00	-
468	528316.75	2181805.06	Картометрический	5.00	-
469	528335.91	2181822.45	Картометрический	5.00	-
470	528345.12	2181854.56	Картометрический	5.00	-
471	528358.72	2181874.24	Картометрический	5.00	-
472	528397.79	2181894.22	Картометрический	5.00	-
473	528402.89	2181897.41	Картометрический	5.00	-
474	528413.18	2181916.70	Картометрический	5.00	-
475	528441.30	2181963.13	Картометрический	5.00	-
476	528430.81	2181964.96	Картометрический	5.00	-
477	528493.87	2182029.92	Картометрический	5.00	-
478	528574.33	2182112.78	Картометрический	5.00	-
479	528647.53	2182161.18	Аналитический	0.50	-
480	528701.76	2182198.63	Аналитический	0.50	-
481	528714.41	2182207.36	Картометрический	5.00	-
482	528733.69	2182215.38	Картометрический	5.00	-
483	528757.35	2182225.19	Картометрический	5.00	-
484	528791.11	2182235.58	Картометрический	5.00	-
485	528818.57	2182242.15	Картометрический	5.00	-
486	528837.73	2182246.72	Картометрический	5.00	-
487	528858.56	2182345.34	Картометрический	5.00	-
488	528877.54	2182461.55	Картометрический	5.00	-
489	528887.21	2182467.30	Картометрический	5.00	-
490	529002.51	2182464.76	Картометрический	5.00	-
491	529010.41	2182464.65	Картометрический	5.00	-
492	529005.07	2182473.43	Аналитический	0.10	-
493	528994.47	2182495.12	Аналитический	0.10	-
494	528966.23	2182530.45	Аналитический	0.10	-
495	528957.29	2182559.54	Аналитический	0.10	-
496	528943.56	2182650.33	Аналитический	0.10	-
497	528938.82	2182718.10	Аналитический	0.10	-
498	529047.21	2182754.94	Картометрический	5.00	-
499	529059.41	2182693.11	Картометрический	5.00	-
500	529008.57	2182663.16	Картометрический	5.00	-
501	528999.96	2182606.79	Картометрический	5.00	-
502	529029.02	2182479.63	Картометрический	5.00	-
503	529048.49	2182485.60	Картометрический	5.00	-
504	529061.63	2182458.06	Картометрический	5.00	-
505	529177.14	2182521.12	Картометрический	5.00	-
506	529253.98	2182340.17	Аналитический	0.10	-
507	529261.28	2182327.41	Аналитический	0.10	-
508	529356.80	2182246.41	Картометрический	5.00	-
509	529528.38	2182086.54	Картометрический	5.00	-
510	529535.69	2182061.86	Картометрический	5.00	-
511	529516.32	2182040.56	Картометрический	5.00	-
512	529550.21	2182024.09	Картометрический	5.00	-

1	2	3	4	5	6
513	529560.87	2182004.72	Картометрический	5.00	-
514	529585.08	2181970.83	Картометрический	5.00	-
515	529638.64	2181907.31	Аналитический	0.10	-
516	529663.12	2181895.04	Аналитический	0.10	-
517	529708.32	2181846.43	Картометрический	5.00	-
518	529713.11	2181850.36	Картометрический	5.00	-
519	529719.57	2181853.59	Картометрический	5.00	-
520	529728.80	2181856.64	Картометрический	5.00	-
521	529738.25	2181861.92	Картометрический	5.00	-
522	529742.65	2181868.17	Картометрический	5.00	-
523	529751.61	2181871.45	Картометрический	5.00	-
524	529757.67	2181868.80	Картометрический	5.00	-
525	529865.72	2181913.60	Картометрический	5.00	-
526	529948.16	2181959.35	Картометрический	5.00	-
527	530173.87	2182100.28	Картометрический	5.00	-
288	530204.61	2182119.63	Картометрический	5.00	-
528	529322.63	2183092.26	Картометрический	5.00	-
529	529313.92	2183239.46	Картометрический	5.00	-
530	529169.62	2183497.06	Картометрический	5.00	-
531	529048.57	2183400.21	Картометрический	5.00	-
532	529148.51	2183180.77	Картометрический	5.00	-
533	529219.84	2183170.86	Картометрический	5.00	-
534	529228.12	2183061.21	Картометрический	5.00	-
528	529322.63	2183092.26	Картометрический	5.00	-
535	528959.13	2182959.85	Картометрический	5.00	-
536	528976.31	2182975.65	Картометрический	5.00	-
537	529052.02	2183039.19	Картометрический	5.00	-
538	529032.66	2183155.61	Картометрический	5.00	-
539	529016.51	2183154.17	Картометрический	5.00	-
540	528904.49	2183132.74	Картометрический	5.00	-
541	528864.21	2183012.34	Картометрический	5.00	-
542	528859.78	2182997.88	Картометрический	5.00	-
535	528959.13	2182959.85	Картометрический	5.00	-
543	528692.97	2182778.49	Картометрический	5.00	-
544	528627.89	2182872.62	Картометрический	5.00	-
545	528481.85	2182820.33	Картометрический	5.00	-
546	528501.61	2182764.16	Картометрический	5.00	-
547	528518.27	2182769.58	Картометрический	5.00	-
548	528533.76	2182728.52	Картометрический	5.00	-
543	528692.97	2182778.49	Картометрический	5.00	-
549	528637.27	2183024.38	Аналитический	0.10	-
550	528629.21	2183119.31	Аналитический	0.10	-
551	528625.90	2183139.11	Картометрический	5.00	-
552	528575.98	2183122.86	Картометрический	5.00	-

1	2	3	4	5	6
553	528546.93	2183112.79	Картометрический	5.00	-
554	528448.93	2183086.45	Картометрический	5.00	-
555	528460.16	2183035.70	Картометрический	5.00	-
556	528475.27	2183002.00	Картометрический	5.00	-
549	528637.27	2183024.38	Аналитический	0.10	-
557	528386.38	2181785.16	Картометрический	5.00	-
558	528373.81	2181766.02	Картометрический	5.00	-
559	528340.16	2181737.74	Картометрический	5.00	-
560	528296.04	2181704.71	Картометрический	5.00	-
561	528232.86	2181664.20	Картометрический	5.00	-
562	528176.60	2181633.06	Картометрический	5.00	-
563	528117.15	2181610.96	Картометрический	5.00	-
564	528072.57	2181600.53	Картометрический	5.00	-
565	528059.90	2181594.87	Картометрический	5.00	-
566	528011.28	2181576.97	Картометрический	5.00	-
567	527920.96	2181551.42	Картометрический	5.00	-
568	527883.36	2181537.79	Картометрический	5.00	-
569	527843.21	2181534.78	Картометрический	5.00	-
570	527825.02	2181536.52	Картометрический	5.00	-
571	527797.82	2181539.60	Картометрический	5.00	-
572	527776.38	2181538.28	Картометрический	5.00	-
573	527732.06	2181533.14	Картометрический	5.00	-
574	527707.63	2181532.99	Картометрический	5.00	-
575	527677.84	2181526.44	Картометрический	5.00	-
576	527651.42	2181523.85	Картометрический	5.00	-
577	527619.83	2181513.00	Картометрический	5.00	-
578	527598.73	2181508.71	Картометрический	5.00	-
579	527576.06	2181510.90	Картометрический	5.00	-
580	527559.61	2181501.43	Картометрический	5.00	-
581	527556.75	2181495.39	Картометрический	5.00	-
582	527558.68	2181489.91	Картометрический	5.00	-
583	527570.70	2181472.24	Картометрический	5.00	-
584	527580.29	2181445.91	Картометрический	5.00	-
585	527583.98	2181428.32	Картометрический	5.00	-
586	527584.89	2181415.52	Картометрический	5.00	-
587	527588.65	2181399.07	Картометрический	5.00	-
588	527592.66	2181388.29	Картометрический	5.00	-
589	527603.07	2181373.60	Картометрический	5.00	-
590	527621.03	2181362.47	Картометрический	5.00	-
591	527632.15	2181356.13	Картометрический	5.00	-
592	527687.78	2181375.46	Картометрический	5.00	-
593	528051.11	2181549.22	Картометрический	5.00	-
594	528280.50	2181658.47	Картометрический	5.00	-
595	528315.02	2181678.74	Картометрический	5.00	-
596	528347.26	2181706.09	Картометрический	5.00	-
597	528372.30	2181736.52	Картометрический	5.00	-
598	528384.34	2181769.30	Картометрический	5.00	-

1	2	3	4	5	6
557	528386.38	2181785.16	Картометрический	5.00	-
599	528032.06	2181641.00	Картометрический	5.00	-
600	528013.79	2181701.61	Картометрический	5.00	-
601	527926.33	2181699.21	Картометрический	5.00	-
602	527712.16	2181629.95	Картометрический	5.00	-
603	527610.47	2181652.22	Картометрический	5.00	-
604	527596.34	2181603.75	Картометрический	5.00	-
605	527590.31	2181573.34	Картометрический	5.00	-
606	527674.43	2181601.36	Картометрический	5.00	-
607	527707.04	2181605.86	Картометрический	5.00	-
608	527767.04	2181600.77	Картометрический	5.00	-
609	527815.28	2181596.91	Картометрический	5.00	-
610	527843.05	2181599.24	Картометрический	5.00	-
611	527860.84	2181603.00	Картометрический	5.00	-
612	527888.22	2181608.28	Картометрический	5.00	-
613	527926.29	2181617.83	Картометрический	5.00	-
614	527960.38	2181628.07	Картометрический	5.00	-
615	528007.08	2181636.88	Картометрический	5.00	-
599	528032.06	2181641.00	Картометрический	5.00	-
616	527462.72	2181593.87	Картометрический	5.00	-
617	527462.73	2181638.93	Картометрический	5.00	-
618	527479.88	2181853.90	Картометрический	5.00	-
619	527422.42	2182026.88	Картометрический	5.00	-
620	527365.51	2181996.66	Картометрический	5.00	-
621	527371.53	2181985.96	Картометрический	5.00	-
622	527383.25	2181981.09	Картометрический	5.00	-
623	527392.32	2181973.64	Картометрический	5.00	-
624	527395.96	2181969.53	Картометрический	5.00	-
625	527398.34	2181964.58	Картометрический	5.00	-
626	527401.46	2181953.92	Картометрический	5.00	-
627	527400.70	2181932.10	Картометрический	5.00	-
628	527390.08	2181911.76	Картометрический	5.00	-
629	527372.11	2181899.01	Картометрический	5.00	-
630	527351.29	2181894.23	Картометрический	5.00	-
631	527326.72	2181900.37	Картометрический	5.00	-
632	527309.30	2181915.74	Картометрический	5.00	-
633	527302.14	2181918.85	Картометрический	5.00	-
634	527295.22	2181919.03	Картометрический	5.00	-
635	527291.04	2181916.71	Картометрический	5.00	-
636	527282.81	2181904.63	Картометрический	5.00	-
637	527278.83	2181890.66	Картометрический	5.00	-
638	527277.68	2181867.42	Картометрический	5.00	-
639	527274.43	2181857.94	Картометрический	5.00	-
640	527271.31	2181852.43	Картометрический	5.00	-
641	527266.62	2181848.17	Картометрический	5.00	-
642	527260.57	2181844.22	Картометрический	5.00	-

1	2	3	4	5	6
643	527255.67	2181841.89	Картометрический	5.00	-
644	527250.31	2181840.97	Картометрический	5.00	-
645	527253.63	2181826.85	Картометрический	5.00	-
646	527257.43	2181807.43	Картометрический	5.00	-
647	527258.06	2181780.71	Картометрический	5.00	-
648	527258.60	2181764.77	Картометрический	5.00	-
649	527262.03	2181753.46	Картометрический	5.00	-
650	527266.92	2181747.43	Картометрический	5.00	-
651	527280.14	2181739.29	Картометрический	5.00	-
652	527294.61	2181731.46	Картометрический	5.00	-
653	527307.60	2181716.94	Картометрический	5.00	-
654	527319.06	2181701.21	Картометрический	5.00	-
655	527333.12	2181684.84	Картометрический	5.00	-
656	527348.58	2181672.26	Картометрический	5.00	-
657	527372.20	2181659.29	Картометрический	5.00	-
658	527392.98	2181648.42	Картометрический	5.00	-
659	527425.51	2181636.75	Картометрический	5.00	-
660	527448.49	2181624.36	Картометрический	5.00	-
616	527462.72	2181593.87	Картометрический	5.00	-
661	527450.30	2181766.69	Картометрический	5.00	-
662	527408.07	2181805.43	Картометрический	5.00	-
663	527315.69	2181726.98	Картометрический	5.00	-
664	527380.18	2181674.49	Картометрический	5.00	-
665	527450.30	2181766.69	Картометрический	5.00	-
661	527450.30	2181766.69	Картометрический	5.00	-
3. Сведения о характерных точках части (частей) границы объекта					
Обозначение характерных точек части границы	Координаты, м		Метод определения координат характерной точки	Средняя квадратическая погрешность положения характерной точки (M _t), м	Описание обозначения точки на местности (при наличии)
	X	Y			
1	2	3	4	5	6
Часть №					
-	-	-	-	-	-



ОПИСАНИЕ МЕСТОПОЛОЖЕНИЯ ГРАНИЦ

Зона сельскохозяйственного производства села Старый Эртиль - СХ2/3

 (наименование объекта, местоположение границ которого описано
 (далее - объект))

Раздел 1

Сведения об объекте		
№ п/п	Характеристики объекта	Описание характеристик
1	2	3
1	Местоположение объекта	Воронежская область, Эртильский муниципальный район, Щучинское сельское поселение, село Старый Эртиль
2	Площадь объекта \pm величина погрешности определения площади ($P \pm \Delta P$)	210138 \pm 8022 м ²
3	Иные характеристики объекта	-

Сведения о местоположении границ объекта					
1. Система координат: МСК - 36, зона 2					
2. Сведения о характерных точках границ объекта					
Обозначение характерных точек границ	Координаты, м		Метод определения координат характерной точки	Средняя квадратическая погрешность положения характерной точки (Mt), м	Описание обозначения точки на местности (при наличии)
	X	Y			
1	2	3	4	5	6
1	530172.46	2179807.63	Аналитический	2.50	-
2	530173.63	2179956.79	Картометрический	5.00	-
3	530156.83	2179966.50	Картометрический	5.00	-
4	530154.62	2179967.06	Картометрический	5.00	-
5	530150.45	2179964.95	Картометрический	5.00	-
6	530139.38	2179971.19	Картометрический	5.00	-
7	530139.14	2179976.03	Картометрический	5.00	-
8	530137.74	2179977.78	Картометрический	5.00	-
9	529979.40	2180073.19	Картометрический	5.00	-
10	529916.15	2180096.43	Картометрический	5.00	-
11	529912.00	2180095.50	Картометрический	5.00	-
12	529908.69	2180089.14	Картометрический	5.00	-
13	529895.13	2180092.45	Картометрический	5.00	-
14	529895.98	2180100.16	Картометрический	5.00	-
15	529893.25	2180103.87	Картометрический	5.00	-
16	529785.92	2180142.96	Картометрический	5.00	-
17	529759.04	2180058.86	Картометрический	5.00	-
18	529766.21	2180038.64	Картометрический	5.00	-
19	529763.52	2179812.50	Картометрический	5.00	-
20	529901.53	2179810.86	Аналитический	2.50	-
21	530016.90	2179826.46	Картометрический	5.00	-
22	530095.54	2179836.14	Картометрический	5.00	-
1	530172.46	2179807.63	Аналитический	2.50	-
23	530171.27	2179977.25	Картометрический	5.00	-
24	530170.62	2179994.67	Аналитический	0.10	-
25	530180.10	2180031.68	Аналитический	0.10	-
26	530185.27	2180058.81	Аналитический	0.10	-
27	530185.06	2180068.40	Аналитический	0.10	-
28	530190.10	2180136.54	Аналитический	0.10	-
29	530196.37	2180210.68	Аналитический	0.10	-
30	530194.59	2180229.26	Аналитический	0.10	-
31	530152.02	2180253.02	Аналитический	0.10	-
32	530043.58	2180304.94	Аналитический	0.10	-
33	530017.82	2180226.54	Аналитический	0.10	-
34	530000.71	2180174.59	Аналитический	0.10	-
35	529996.62	2180163.03	Аналитический	0.10	-
36	529979.24	2180117.51	Аналитический	0.10	-
37	529983.30	2180105.84	Аналитический	0.10	-

1	2	3	4	5	6
38	529980.32	2180092.85	Картометрический	5.00	-
39	530006.19	2180079.50	Картометрический	5.00	-
40	530160.45	2179983.93	Картометрический	5.00	-
23	530171.27	2179977.25	Картометрический	5.00	-
41	530121.47	2183693.02	Картометрический	5.00	-
42	530145.51	2183710.20	Картометрический	5.00	-
43	530133.11	2183815.17	Картометрический	5.00	-
44	530146.67	2183857.40	Картометрический	5.00	-
45	530143.18	2183886.06	Картометрический	5.00	-
46	530072.27	2183960.58	Картометрический	5.00	-
47	530048.49	2183973.30	Картометрический	5.00	-
48	529989.96	2184036.81	Картометрический	5.00	-
49	529924.72	2184044.83	Картометрический	5.00	-
50	529912.71	2183839.51	Картометрический	5.00	-
51	529914.65	2183735.91	Картометрический	5.00	-
52	529970.00	2183686.86	Картометрический	5.00	-
53	530059.83	2183693.79	Картометрический	5.00	-
41	530121.47	2183693.02	Картометрический	5.00	-

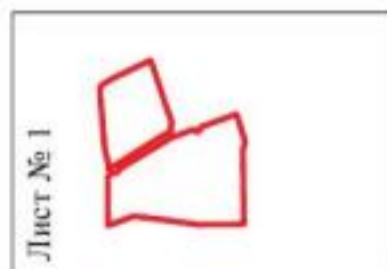
3. Сведения о характерных точках части (частей) границы объекта

Обозначение характерных точек части границы	Координаты, м		Метод определения координат характерной точки	Средняя квадратическая погрешность положения характерной точки (M _t), м	Описание обозначения точки на местности (при наличии)
	X	Y			
1	2	3	4	5	6
Часть №					
-	-	-	-	-	-

Раздел 4

План границ объекта

Схема расположения листов плана границ объекта



Масштаб 1:25000

Используемые условные знаки и обозначения:



границы территориальной зоны



границы муниципального образования



номер и область листа плана границ объекта



Заместитель руководителя БУВО «Нормативно-проектный центр»



Подпись *А.В. Ромашов* Дата « 20 » марта 2021 г.

Место для оттиска печати (для наличия) лица, составившего описание местоположения границ объекта




Масштаб 1:2000

Используемые условные знаки и обозначения:

-  границы территориальной зоны
-  характерная точка границ территориальной зоны

Заместитель руководителя БУЗНО «Иформационно-проектный центр»


Подпись:  И. В. Романов Дата: 20.03.2021 г.

Место для печати печати (при наличии), подтверждающей соответствие местонахождения границ объекта





План границ объекта

Лист № 2



Масштаб 1:2000

Используемые условные знаки и обозначения:

- | | |
|-------------------------------------------------------------------------------------|-----------------------------------------------|
|  | границы территориальной зоны |
|  | характерная точка границ территориальной зоны |

Заместитель руководителя БУВО «Нормативно-проектный центр»

Подпись  А.В. Романов Дата « 20 » марта 2021 г.

Место для оттиска печати (или электронного) лица, составившего описание местоположения границ объекта



ОПИСАНИЕ МЕСТОПОЛОЖЕНИЯ ГРАНИЦ

Зона рекреационного назначения - объектов отдыха села Старый Эртиль - Р1/3

(наименование объекта, местоположение границ которого описано
(далее - объект)

Раздел 1

Сведения об объекте		
№ п/п	Характеристики объекта	Описание характеристик
1	2	3
1	Местоположение объекта	Воронежская область, Эртильский муниципальный район, Щучинское сельское поселение, село Старый Эртиль
2	Площадь объекта \pm величина погрешности определения площади ($P \pm \Delta P$)	78171 \pm 4893 м ²
3	Иные характеристики объекта	-

Сведения о местоположении границ объекта					
1. Система координат: МСК - 36, зона 2					
2. Сведения о характерных точках границ объекта					
Обозначение характерных точек границ	Координаты, м		Метод определения координат характерной точки	Средняя квадратическая погрешность положения характерной точки (Mt), м	Описание обозначения точки на местности (при наличии)
	X	Y			
1	2	3	4	5	6
1	529818.46	2181150.58	Картометрический	5.00	-
2	529912.59	2181290.25	Картометрический	5.00	-
3	529916.22	2181342.95	Картометрический	5.00	-
4	529917.82	2181468.03	Картометрический	5.00	-
5	529840.35	2181452.15	Картометрический	5.00	-
6	529846.94	2181425.42	Картометрический	5.00	-
7	529827.95	2181420.38	Картометрический	5.00	-
8	529822.14	2181389.19	Картометрический	5.00	-
9	529709.03	2181382.42	Картометрический	5.00	-
10	529696.03	2181309.52	Картометрический	5.00	-
11	529678.05	2181208.69	Картометрический	5.00	-
1	529818.46	2181150.58	Картометрический	5.00	-
12	529155.43	2182192.92	Картометрический	5.00	-
13	529125.61	2182213.68	Картометрический	5.00	-
14	529079.56	2182235.76	Картометрический	5.00	-
15	529022.40	2182254.36	Картометрический	5.00	-
16	528996.94	2182256.34	Картометрический	5.00	-
17	528908.16	2182250.14	Картометрический	5.00	-
18	528895.57	2182247.26	Картометрический	5.00	-
19	528900.39	2182225.64	Картометрический	5.00	-
20	528881.41	2182221.18	Картометрический	5.00	-
21	528875.97	2182242.78	Картометрический	5.00	-
22	528791.01	2182223.39	Картометрический	5.00	-
23	528760.29	2182213.92	Аналитический	2.50	-
24	528726.51	2182198.31	Аналитический	2.50	-
25	529054.32	2182200.79	Картометрический	5.00	-
12	529155.43	2182192.92	Картометрический	5.00	-
26	529090.89	2182245.16	Картометрический	5.00	-
27	529074.42	2182292.36	Картометрический	5.00	-
28	529063.09	2182325.00	Картометрический	5.00	-
29	529010.41	2182464.65	Картометрический	5.00	-
30	529002.51	2182464.76	Картометрический	5.00	-
31	529003.51	2182268.69	Картометрический	5.00	-
32	529026.73	2182268.07	Картометрический	5.00	-

1	2	3	4	5	6
33	529064.44	2182256.66	Картометрический	5.00	-
26	529090.89	2182245.16	Картометрический	5.00	-
34	528885.97	2182258.24	Картометрический	5.00	-
35	528887.21	2182467.30	Картометрический	5.00	-
36	528877.54	2182461.55	Картометрический	5.00	-
37	528858.56	2182345.34	Картометрический	5.00	-
38	528837.73	2182246.72	Картометрический	5.00	-
34	528885.97	2182258.24	Картометрический	5.00	-
3. Сведения о характерных точках части (частей) границы объекта					
Обозначение характерных точек части границы	Координаты, м		Метод определения координат характерной точки	Средняя квадратическая погрешность положения характерной точки (Mt), м	Описание обозначения точки на местности (при наличии)
	X	Y			
1	2	3	4	5	6
Часть №					
-	-	-	-	-	-

Рисунг 4

План границь області



Нормативні умови: план і об'єкти:

— границя територіальної одиниці

• 1 характеристика точки границь територіальної одиниці

Масштаб 1:5000

Земельний кадастр України: інформаційно-проектний центр
 Подпис: _____ Дата: 20. 04. 2021 г.



Місту для отримання копії плану, складеного на основі матеріалів геодезичної роботи

ОПИСАНИЕ МЕСТОПОЛОЖЕНИЯ ГРАНИЦ

Зона ритуальных объектов села Старый Эртиль - СН1/3

 (наименование объекта, местоположение границ которого описано
 (далее - объект))

Раздел 1

Сведения об объекте		
№ п/п	Характеристики объекта	Описание характеристик
1	2	3
1	Местоположение объекта	Воронежская область, Эртильский муниципальный район, Щучинское сельское поселение, село Старый Эртиль
2	Площадь объекта \pm величина погрешности определения площади ($P \pm \Delta P$)	25494+/-2794 м ²
3	Иные характеристики объекта	-

Раздел 2



Сведения о местоположении границ объекта					
1. Система координат: МСК - 36, зона 2					
2. Сведения о характерных точках границ объекта					
Обозначение характерных точек границ	Координаты, м		Метод определения координат характерной точки	Средняя квадратическая погрешность положения характерной точки (Mt), м	Описание обозначения точки на местности (при наличии)
	X	Y			
1	2	3	4	5	6
1	528959.13	2182959.85	Картометрический	5.00	-
2	528976.31	2182975.65	Картометрический	5.00	-
3	529052.02	2183039.19	Картометрический	5.00	-
4	529032.66	2183155.61	Картометрический	5.00	-
5	529016.51	2183154.17	Картометрический	5.00	-
6	528904.49	2183132.74	Картометрический	5.00	-
7	528864.21	2183012.34	Картометрический	5.00	-
8	528859.78	2182997.88	Картометрический	5.00	-
1	528959.13	2182959.85	Картометрический	5.00	-
3. Сведения о характерных точках части (частей) границы объекта					
Обозначение характерных точек части границы	Координаты, м		Метод определения координат характерной точки	Средняя квадратическая погрешность положения характерной точки (Mt), м	Описание обозначения точки на местности (при наличии)
	X	Y			
1	2	3	4	5	6
Часть №					
-	-	-	-	-	-

Раздел 4
План границ объекта



Масштаб 1:1000

Используемые условные знаки и обозначения:

- | | |
|-------------------------------------------------------------------------------------|-----------------------------------------------|
|  | границы территориальной зоны |
|  | характерная точка границ территориальной зоны |

Заместитель руководителя БУВО «Нормативно-проектный центр»

Подпись  А.В. Романов Дата « 20 » марта 2021 г.

Место для оттиска печати (для выдачи) листа, составившего описание местоположения границ объекта



Приложение № 4
к правилам землепользования и застройки
Щучинского сельского поселения
Эртильского муниципального района
Воронежской области

СВЕДЕНИЯ О ГРАНИЦАХ ТЕРРИТОРИАЛЬНЫХ ЗОН,
СОДЕРЖАЩИЕ ГРАФИЧЕСКОЕ ОПИСАНИЕ МЕСТОПОЛОЖЕНИЯ
ГРАНИЦ ТЕРРИТОРИАЛЬНЫХ ЗОН, ПЕРЕЧЕНЬ КООРДИНАТ
ХАРАКТЕРНЫХ ТОЧЕК ГРАНИЦ ТЕРРИТОРИАЛЬНЫХ ЗОН,
РАСПОЛОЖЕННЫХ ЗА ГРАНИЦАМИ НАСЕЛЕННЫХ ПУНКТОВ НА
ТЕРРИТОРИИ ЩУЧИНСКОГО СЕЛЬСКОГО ПОСЕЛЕНИЯ

ОПИСАНИЕ МЕСТОПОЛОЖЕНИЯ ГРАНИЦ

Зона улиц, дорог, инженерной и транспортной инфраструктуры за границами населенных пунктов - ИТ1

(наименование объекта, местоположение границ которого описано
(далее - объект)

Раздел 1

Сведения об объекте		
№ п/п	Характеристики объекта	Описание характеристик
1	2	3
1	Местоположение объекта	Воронежская область, Эртильский муниципальный район, Щучинское сельское поселение
2	Площадь объекта \pm величина погрешности определения площади ($P \pm \Delta P$)	230564 \pm 8403 м ²
3	Иные характеристики объекта	-

Сведения о местоположении границ объекта					
1. Система координат: МСК - 36, зона 2					
2. Сведения о характерных точках границ объекта					
Обозначение характерных точек границ	Координаты, м		Метод определения координат характерной точки	Средняя квадратическая погрешность положения характерной точки (Mt), м	Описание обозначения точки на местности (при наличии)
	X	Y			
1	2	3	4	5	6
1	531565.92	2179822.91	Картометрический	5.00	-
2	531598.84	2179875.29	Картометрический	5.00	-
3	531609.46	2179899.02	Картометрический	5.00	-
4	531610.33	2179924.67	Картометрический	5.00	-
5	531598.84	2179933.89	Картометрический	5.00	-
6	531598.00	2179907.79	Картометрический	5.00	-
7	531595.87	2179896.39	Картометрический	5.00	-
8	531589.05	2179881.96	Картометрический	5.00	-
9	531559.05	2179839.25	Картометрический	5.00	-
10	531551.07	2179832.37	Картометрический	5.00	-
11	531538.80	2179830.37	Картометрический	5.00	-
12	531494.72	2179829.13	Картометрический	5.00	-
13	531044.60	2179797.09	Картометрический	5.00	-
14	530655.23	2179767.58	Картометрический	5.00	-
15	530652.98	2179767.86	Картометрический	5.00	-
16	530652.29	2179771.62	Картометрический	5.00	-
17	530641.02	2179771.21	Картометрический	5.00	-
18	530640.04	2179767.67	Картометрический	5.00	-
19	530638.36	2179767.11	Аналитический	2.50	-
20	530599.88	2179765.38	Аналитический	2.50	-
21	530564.12	2179767.29	Аналитический	2.50	-
22	530539.23	2179773.84	Аналитический	2.50	-
23	530515.94	2179784.97	Аналитический	2.50	-
24	530484.39	2179801.42	Аналитический	2.50	-
25	530394.01	2179850.62	Картометрический	5.00	-
26	530385.08	2179834.57	Картометрический	5.00	-
27	530463.34	2179789.32	Картометрический	5.00	-
28	530464.35	2179787.86	Картометрический	5.00	-
29	530463.85	2179783.32	Картометрический	5.00	-
30	530474.17	2179777.08	Картометрический	5.00	-
31	530478.93	2179779.92	Картометрический	5.00	-
32	530482.25	2179779.47	Картометрический	5.00	-
33	530504.89	2179765.82	Картометрический	5.00	-
34	530532.09	2179753.58	Картометрический	5.00	-
35	530556.41	2179746.45	Картометрический	5.00	-
36	530582.42	2179744.33	Картометрический	5.00	-

1	2	3	4	5	6
37	530637.24	2179745.02	Картометрический	5.00	-
38	531048.99	2179777.20	Картометрический	5.00	-
39	531495.83	2179815.28	Картометрический	5.00	-
40	531539.09	2179817.51	Картометрический	5.00	-
41	531553.16	2179818.15	Картометрический	5.00	-
1	531565.92	2179822.91	Картометрический	5.00	-
42	530367.48	2179844.74	Картометрический	5.00	-
43	530376.30	2179860.26	Картометрический	5.00	-
44	530244.28	2179932.11	Картометрический	5.00	-
45	530181.92	2179970.66	Картометрический	5.00	-
46	530173.63	2179956.79	Картометрический	5.00	-
42	530367.48	2179844.74	Картометрический	5.00	-
47	533231.99	2182066.45	Аналитический	0.50	-
48	533236.22	2182085.11	Аналитический	0.50	-
49	532808.13	2182172.35	Аналитический	0.50	-
50	532509.28	2182233.51	Аналитический	0.50	-
51	532434.88	2182261.86	Аналитический	0.50	-
52	532422.78	2182267.26	Аналитический	0.50	-
53	532359.21	2182305.08	Аналитический	0.50	-
54	532322.78	2182335.11	Аналитический	0.50	-
55	532244.31	2182392.92	Аналитический	0.50	-
56	532143.59	2182467.25	Аналитический	0.50	-
57	532085.19	2182511.84	Аналитический	0.50	-
58	532017.86	2182552.14	Аналитический	0.50	-
59	531965.13	2182570.62	Аналитический	0.50	-
60	531924.65	2182582.56	Аналитический	0.50	-
61	531883.32	2182587.64	Аналитический	0.50	-
62	531792.49	2182591.38	Аналитический	0.50	-
63	531520.45	2182579.06	Аналитический	0.50	-
64	531236.32	2182559.51	Аналитический	0.50	-
65	531151.77	2182545.45	Аналитический	0.50	-
66	531101.94	2182531.34	Аналитический	0.50	-
67	530869.24	2182473.19	Аналитический	0.50	-
68	530778.21	2182444.48	Аналитический	0.50	-
69	530716.05	2182419.84	Аналитический	0.50	-
70	530635.39	2182384.07	Аналитический	0.50	-
71	530566.30	2182345.14	Аналитический	0.50	-
72	530395.32	2182240.98	Аналитический	0.50	-
73	530368.01	2182224.43	Аналитический	0.50	-
74	530360.74	2182228.98	Аналитический	0.50	-
75	530357.77	2182234.79	Аналитический	0.50	-
76	530340.05	2182228.09	Аналитический	0.50	-
77	530341.44	2182220.26	Аналитический	0.50	-
78	530338.60	2182209.13	Аналитический	0.50	-
79	530329.98	2182198.54	Аналитический	0.50	-
80	530319.59	2182191.98	Аналитический	0.50	-

1	2	3	4	5	6
81	530327.74	2182178.50	Аналитический	0.50	-
82	530364.69	2182202.27	Аналитический	0.50	-
83	530396.40	2182222.00	Аналитический	0.50	-
84	530475.13	2182269.52	Аналитический	0.50	-
85	530592.84	2182340.58	Аналитический	0.50	-
86	530668.58	2182381.06	Аналитический	0.50	-
87	530737.05	2182409.80	Аналитический	0.50	-
88	530805.59	2182434.61	Аналитический	0.50	-
89	530881.51	2182459.09	Аналитический	0.50	-
90	531071.31	2182504.23	Аналитический	0.50	-
91	531107.61	2182512.86	Аналитический	0.50	-
92	531162.23	2182521.37	Аналитический	0.50	-
93	531182.36	2182529.38	Аналитический	0.50	-
94	531246.16	2182539.88	Аналитический	0.50	-
95	531331.47	2182546.85	Аналитический	0.50	-
96	531525.16	2182562.69	Аналитический	0.50	-
97	531677.44	2182569.84	Аналитический	0.50	-
98	531799.34	2182575.56	Аналитический	0.50	-
99	531839.57	2182572.84	Аналитический	0.50	-
100	531904.64	2182565.15	Аналитический	0.50	-
101	531945.83	2182556.39	Аналитический	0.50	-
102	532003.00	2182537.93	Аналитический	0.50	-
103	532039.68	2182519.10	Аналитический	0.50	-
104	532078.76	2182494.18	Аналитический	0.50	-
105	532341.27	2182299.47	Аналитический	0.50	-
106	532398.17	2182260.92	Аналитический	0.50	-
107	532444.86	2182238.12	Аналитический	0.50	-
108	532528.28	2182209.76	Аналитический	0.50	-
109	532815.37	2182152.58	Аналитический	0.50	-
47	533231.99	2182066.45	Аналитический	0.50	-
110	529619.67	2180396.34	Аналитический	0.50	-
111	529624.71	2180446.02	Аналитический	0.50	-
112	529631.99	2180619.91	Аналитический	0.50	-
113	529650.20	2181142.28	Аналитический	0.50	-
114	529651.54	2181173.81	Аналитический	0.50	-
115	529654.17	2181180.21	Картометрический	1.00	-
116	529654.03	2181204.30	Картометрический	1.00	-
117	529645.30	2181263.80	Картометрический	1.00	-
118	529634.64	2181245.05	Аналитический	0.50	-
119	529613.04	2180615.02	Аналитический	0.50	-
120	529602.65	2180396.20	Аналитический	0.50	-
110	529619.67	2180396.34	Аналитический	0.50	-
121	528726.51	2182198.31	Аналитический	0.50	-
122	528701.76	2182198.63	Аналитический	0.50	-
123	528647.53	2182161.18	Аналитический	0.50	-
124	528485.34	2182014.71	Аналитический	0.50	-

1	2	3	4	5	6
125	528464.32	2181995.87	Аналитический	0.50	-
126	528441.30	2181963.13	Аналитический	0.50	-
127	528457.58	2181960.31	Аналитический	0.50	-
128	528473.67	2181986.38	Аналитический	0.50	-
129	528657.96	2182151.53	Аналитический	0.50	-
130	528716.56	2182193.72	Аналитический	0.50	-
121	528726.51	2182198.31	Аналитический	0.50	-
131	527616.85	2181351.21	Картометрический	5.00	-
132	527606.94	2181350.06	Картометрический	5.00	-
133	527628.94	2181333.67	Картометрический	5.00	-
134	527634.47	2181335.44	Картометрический	5.00	-
131	527616.85	2181351.21	Картометрический	5.00	-
135	527627.65	2181327.19	Картометрический	5.00	-
136	527612.06	2181334.80	Картометрический	5.00	-
137	527597.55	2181345.16	Картометрический	5.00	-
138	527585.62	2181342.86	Аналитический	0.50	-
139	527499.48	2181318.81	Аналитический	0.50	-
140	527455.53	2181315.94	Аналитический	0.50	-
141	527361.28	2181312.88	Аналитический	0.50	-
142	527250.92	2181319.41	Аналитический	0.50	-
143	527250.52	2181303.62	Аналитический	0.50	-
144	527260.52	2181303.06	Аналитический	0.50	-
145	527374.29	2181290.06	Аналитический	0.50	-
146	527419.95	2181291.88	Аналитический	0.50	-
147	527491.38	2181300.67	Аналитический	0.50	-
148	527502.78	2181293.19	Аналитический	0.50	-
149	527511.04	2181298.39	Аналитический	0.50	-
150	527510.50	2181302.66	Аналитический	0.50	-
151	527512.29	2181305.93	Аналитический	0.50	-
152	527544.78	2181310.08	Аналитический	0.50	-
153	527602.59	2181325.22	Аналитический	0.50	-
135	527627.65	2181327.19	Картометрический	5.00	-
154	525871.52	2183088.05	Картометрический	5.00	-
155	525858.45	2183086.48	Картометрический	5.00	-
156	525842.94	2183084.60	Аналитический	2.50	-
157	525827.19	2183039.24	Аналитический	2.50	-
158	525809.39	2182998.82	Аналитический	2.50	-
159	525790.11	2182955.02	Аналитический	2.50	-
160	525775.40	2182905.00	Аналитический	2.50	-
161	525769.38	2182884.51	Аналитический	2.50	-
162	525744.22	2182809.99	Аналитический	2.50	-
163	525712.24	2182715.25	Аналитический	2.50	-
164	525680.25	2182620.50	Аналитический	2.50	-
165	525648.27	2182525.75	Аналитический	2.50	-
166	525616.29	2182431.01	Аналитический	2.50	-

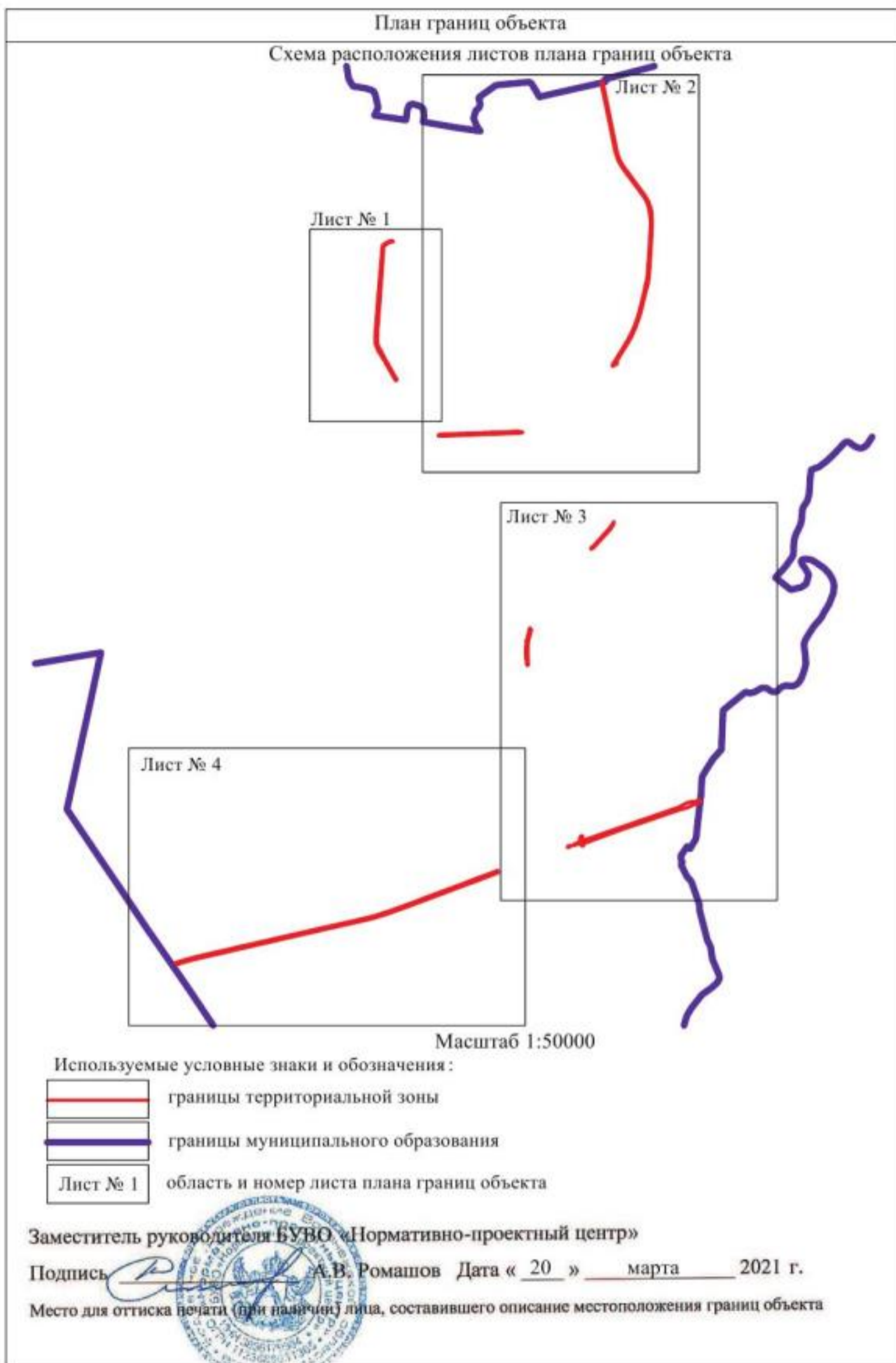
1	2	3	4	5	6
167	525588.01	2182347.25	Аналитический	2.50	-
168	525584.55	2182336.18	Аналитический	2.50	-
169	525578.91	2182318.16	Аналитический	2.50	-
170	525550.86	2182242.04	Картометрический	5.00	-
171	525516.28	2182148.21	Картометрический	5.00	-
172	525487.56	2182070.30	Картометрический	5.00	-
173	525481.59	2182054.42	Картометрический	5.00	-
174	525446.40	2181960.82	Картометрический	5.00	-
175	525427.75	2181911.21	Картометрический	5.00	-
176	525417.40	2181878.89	Картометрический	5.00	-
177	525405.39	2181884.04	Картометрический	5.00	-
178	525400.26	2181886.24	Картометрический	5.00	-
179	525395.67	2181884.29	Картометрический	5.00	-
180	525393.48	2181879.39	Картометрический	5.00	-
181	525394.02	2181870.72	Картометрический	5.00	-
182	525423.53	2181854.59	Картометрический	5.00	-
183	525399.23	2181783.90	Картометрический	5.00	-
184	525412.11	2181783.99	Картометрический	5.00	-
185	525435.06	2181850.14	Картометрический	5.00	-
186	525463.23	2181843.49	Картометрический	5.00	-
187	525491.64	2181852.66	Картометрический	5.00	-
188	525491.79	2181852.86	Картометрический	5.00	-
189	525501.08	2181865.22	Картометрический	5.00	-
190	525499.70	2181874.36	Картометрический	5.00	-
191	525487.10	2181880.21	Картометрический	5.00	-
192	525477.54	2181869.10	Картометрический	5.00	-
193	525463.66	2181863.54	Картометрический	5.00	-
194	525445.52	2181862.27	Картометрический	5.00	-
195	525449.98	2181875.12	Картометрический	5.00	-
196	525482.77	2181969.60	Картометрический	5.00	-
197	525491.51	2181994.79	Картометрический	5.00	-
198	525515.56	2182064.06	Картометрический	5.00	-
199	525548.37	2182158.53	Картометрический	5.00	-
200	525581.17	2182253.00	Картометрический	5.00	-
201	525613.97	2182347.46	Картометрический	5.00	-
202	525646.77	2182441.93	Картометрический	5.00	-
203	525679.57	2182536.40	Картометрический	5.00	-
204	525712.38	2182630.87	Картометрический	5.00	-
205	525745.18	2182725.33	Картометрический	5.00	-
206	525777.98	2182819.80	Картометрический	5.00	-
207	525793.89	2182865.62	Картометрический	5.00	-
208	525818.04	2182911.10	Картометрический	5.00	-
209	525832.73	2182938.75	Картометрический	5.00	-
210	525847.31	2182977.90	Картометрический	5.00	-
211	525853.48	2182999.15	Картометрический	5.00	-
212	525852.47	2183003.83	Картометрический	5.00	-
213	525848.61	2183021.78	Картометрический	5.00	-
154	525871.52	2183088.05	Картометрический	5.00	-

1	2	3	4	5	6
214	525401.05	2181752.40	Картометрический	5.00	-
215	525391.87	2181762.18	Картометрический	5.00	-
216	525390.86	2181759.45	Картометрический	5.00	-
217	525393.99	2181758.39	Картометрический	5.00	-
218	525377.79	2181722.13	Картометрический	5.00	-
219	525389.70	2181719.52	Картометрический	5.00	-
214	525401.05	2181752.40	Картометрический	5.00	-
220	525145.38	2181006.85	Картометрический	5.00	-
221	525131.03	2181010.59	Аналитический	0.30	-
222	525121.92	2181012.96	Картометрический	5.00	-
223	525025.76	2180757.67	Картометрический	5.00	-
224	525018.56	2180738.00	Картометрический	5.00	-
225	524992.25	2180666.13	Картометрический	5.00	-
226	524990.05	2180664.68	Картометрический	5.00	-
227	524988.43	2180660.39	Картометрический	5.00	-
228	524983.53	2180644.99	Картометрический	5.00	-
229	524980.63	2180635.85	Картометрический	5.00	-
230	524948.81	2180551.22	Аналитический	2.50	-
231	524913.62	2180457.62	Аналитический	2.50	-
232	524878.43	2180364.01	Аналитический	2.50	-
233	524872.27	2180347.62	Аналитический	2.50	-
234	524843.62	2180270.27	Аналитический	2.50	-
235	524826.69	2180224.57	Аналитический	2.50	-
236	524808.72	2180176.56	Аналитический	2.50	-
237	524773.66	2180082.91	Аналитический	2.50	-
238	524771.69	2180077.65	Аналитический	2.50	-
239	524741.11	2179995.41	Аналитический	2.50	-
240	524738.89	2179989.15	Аналитический	2.50	-
241	524715.59	2179923.38	Аналитический	2.50	-
242	524705.91	2179894.74	Аналитический	2.50	-
243	524673.90	2179800.00	Аналитический	2.50	-
244	524672.91	2179797.07	Аналитический	2.50	-
245	524653.82	2179732.67	Аналитический	2.50	-
246	524646.99	2179703.73	Аналитический	2.50	-
247	524628.98	2179627.51	Аналитический	2.50	-
248	524624.16	2179606.37	Аналитический	2.50	-
249	524601.91	2179508.88	Аналитический	2.50	-
250	524579.65	2179411.39	Аналитический	2.50	-
251	524559.35	2179322.43	Аналитический	2.50	-
252	524557.40	2179313.90	Аналитический	2.50	-
253	524535.15	2179216.40	Аналитический	2.50	-
254	524512.90	2179118.91	Аналитический	2.50	-
255	524490.65	2179021.42	Аналитический	2.50	-
256	524468.40	2178923.92	Аналитический	2.50	-
257	524446.14	2178826.43	Аналитический	2.50	-
258	524423.89	2178728.94	Аналитический	2.50	-

1	2	3	4	5	6
259	524411.60	2178675.08	Аналитический	2.50	-
260	524401.62	2178631.45	Аналитический	2.50	-
261	524379.32	2178533.97	Аналитический	2.50	-
262	524357.01	2178436.49	Аналитический	2.50	-
263	524334.71	2178339.01	Аналитический	2.50	-
264	524326.68	2178303.91	Аналитический	2.50	-
265	524312.16	2178241.58	Аналитический	2.50	-
266	524289.46	2178144.19	Аналитический	2.50	-
267	524266.77	2178046.80	Аналитический	2.50	-
268	524244.08	2177949.41	Аналитический	2.50	-
269	524230.30	2177890.29	Аналитический	2.50	-
270	524219.88	2177852.40	Аналитический	2.50	-
271	524193.38	2177755.98	Аналитический	2.50	-
272	524190.83	2177746.69	Аналитический	2.50	-
273	524179.24	2177710.77	Аналитический	2.50	-
274	524175.50	2177699.19	Картометрический	5.00	-
275	524185.24	2177693.56	Картометрический	5.00	-
276	524194.53	2177688.56	Картометрический	5.00	-
277	524212.29	2177745.29	Картометрический	5.00	-
278	524224.24	2177783.41	Картометрический	5.00	-
279	524226.26	2177790.66	Картометрический	5.00	-
280	524252.05	2177883.14	Картометрический	5.00	-
281	524252.96	2177887.03	Картометрический	5.00	-
282	524275.69	2177984.41	Аналитический	2.50	-
283	524298.43	2178081.79	Аналитический	2.50	-
284	524321.17	2178179.17	Аналитический	2.50	-
285	524343.90	2178276.56	Аналитический	2.50	-
286	524345.19	2178282.08	Картометрический	5.00	-
287	524366.11	2178374.06	Картометрический	5.00	-
288	524388.29	2178471.57	Аналитический	2.50	-
289	524410.48	2178569.07	Аналитический	2.50	-
290	524432.66	2178666.58	Аналитический	2.50	-
291	524434.15	2178673.14	Аналитический	2.50	-
292	524454.85	2178764.09	Аналитический	2.50	-
293	524477.04	2178861.60	Аналитический	2.50	-
294	524499.24	2178959.10	Аналитический	2.50	-
295	524503.97	2178979.90	Аналитический	2.50	-
296	524521.43	2179056.61	Аналитический	2.50	-
297	524543.62	2179154.12	Аналитический	2.50	-
298	524565.81	2179251.62	Аналитический	2.50	-
299	524576.61	2179299.09	Аналитический	2.50	-
300	524587.89	2179349.15	Аналитический	2.50	-
301	524609.88	2179446.71	Аналитический	2.50	-
302	524631.86	2179544.26	Аналитический	2.50	-
303	524649.57	2179622.86	Картометрический	5.00	-
304	524654.25	2179641.72	Картометрический	5.00	-
305	524675.24	2179726.21	Картометрический	5.00	-
306	524678.89	2179738.62	Картометрический	5.00	-

1	2	3	4	5	6
307	524694.21	2179790.76	Картометрический	5.00	-
308	524708.83	2179834.02	Картометрический	5.00	-
309	524736.13	2179914.76	Картометрический	5.00	-
310	524741.09	2179928.67	Картометрический	5.00	-
311	524761.91	2179987.02	Картометрический	5.00	-
312	524775.12	2180022.70	Картометрический	5.00	-
313	524791.34	2180066.49	Картометрический	5.00	-
314	524810.14	2180116.36	Картометрический	5.00	-
315	524845.43	2180209.93	Картометрический	5.00	-
316	524847.42	2180215.22	Картометрический	5.00	-
317	524880.28	2180303.66	Картометрический	5.00	-
318	524893.58	2180339.47	Картометрический	5.00	-
319	524915.25	2180397.35	Картометрический	5.00	-
320	524950.32	2180491.00	Картометрический	5.00	-
321	524985.39	2180584.64	Картометрический	5.00	-
322	524993.28	2180605.70	Картометрический	5.00	-
323	524998.59	2180620.79	Картометрический	5.00	-
324	525018.37	2180673.80	Картометрический	5.00	-
325	525020.13	2180678.41	Картометрический	5.00	-
326	525055.78	2180771.84	Картометрический	5.00	-
327	525091.43	2180865.27	Картометрический	5.00	-
328	525127.08	2180958.70	Картометрический	5.00	-
220	525145.38	2181006.85	Картометрический	5.00	-
3. Сведения о характерных точках части (частей) границы объекта					
Обозначение характерных точек части границы	Координаты, м		Метод определения координат характерной точки	Средняя квадратическая погрешность положения характерной точки (Mt), м	Описание обозначения точки на местности (при наличии)
	X	Y			
1	2	3	4	5	6
Часть №					
-	-	-	-	-	-

Раздел 4





План границ объекта

Лист № 1



Масштаб 1:5000

Используемые условные знаки и обозначения:

- | | |
|-------------------------------------------------------------------------------------|-----------------------------------------------|
|  | границы территориальной зоны |
|  | характерная точка границ территориальной зоны |

Заместитель руководителя БУНО «Нормативно-проектный центр»

Подпись  А.В. Романов Дата « 20 » марта 2021 г.

Место для оттиска печати (для наличия) лица, составившего описание местоположения границ объекта



Генеральный план территории
Лист № 2



Масштаб 1:5000

- Дополнительные условные знаки и обозначения:
- линия территориальной зоны
 - граница территориальной зоны обслуживания
 - территория знака граница территориальной зоны

Институт географии РАН и ГИИ «Геоинформационный центр»
 Подпись: А.А. Чумаков Дата: 20.04.2011
 Место: Москва, ул. Садовая-Кудринская, д. 18, корпус 1, стр. 1



Водный объект
Линейный



Масштаб 1:5000

- Водный объект (линейный) и его элементы:
- граница водного объекта
 - граница водного объекта (линейный)
 - водный объект (линейный)

Институт географии РАН
 Подпись: _____ Дата: 31.08.2021 г.
 Место для печати: _____



Титульный лист № 4



- граница территории в границах
- граница населенного пункта
- граница территории с/х угодий
- граница территории с/х угодий
- ПЗЗ

Масштаб 1:2000

Завершена проектная работа по выполнению геодезических работ
 - Измерения в натуре - Дата « 26.05.2011 г. »
 Место и время проведения работ: с/х угодия, расположенные на территории населенного пункта «Александровское»

ОПИСАНИЕ МЕСТОПОЛОЖЕНИЯ ГРАНИЦ

Зона сельскохозяйственного производства за границами населенных пунктов - СХ2

(наименование объекта, местоположение границ которого описано
(далее - объект)

Раздел 1

Сведения об объекте		
№ п/п	Характеристики объекта	Описание характеристик
1	2	3
1	Местоположение объекта	Воронежская область, Эртильский муниципальный район, Щучинское сельское поселение
2	Площадь объекта ± величина погрешности определения площади ($P \pm \Delta P$)	206778+/-7958 м ²
3	Иные характеристики объекта	-

Сведения о местоположении границ объекта					
1. Система координат: МСК - 36, зона 2					
2. Сведения о характерных точках границ объекта					
Обозначение характерных точек границ	Координаты, м		Метод определения координат характерной точки	Средняя квадратическая погрешность положения характерной точки (Mt), м	Описание обозначения точки на местности (при наличии)
	X	Y			
1	2	3	4	5	6
1	531858.12	2179506.39	Аналитический	2.50	-
2	531826.37	2179747.78	Картометрический	5.00	-
3	531768.57	2179774.60	Картометрический	5.00	-
4	531689.63	2179794.82	Картометрический	5.00	-
5	531496.26	2179811.72	Картометрический	5.00	-
6	531471.34	2179809.78	Картометрический	5.00	-
7	531536.27	2179482.11	Аналитический	2.50	-
1	531858.12	2179506.39	Аналитический	2.50	-
8	525622.79	2180541.44	Картометрический	5.00	-
9	525602.86	2180828.80	Картометрический	5.00	-
10	525599.29	2180869.89	Картометрический	5.00	-
11	525602.18	2180905.12	Картометрический	5.00	-
12	525494.06	2180932.56	Картометрический	5.00	-
13	525365.28	2180924.98	Картометрический	5.00	-
14	525357.63	2180878.54	Картометрический	5.00	-
15	525314.75	2180878.00	Картометрический	5.00	-
16	525315.29	2180838.58	Картометрический	5.00	-
17	525333.28	2180551.42	Картометрический	5.00	-
18	525357.44	2180551.00	Картометрический	5.00	-
8	525622.79	2180541.44	Картометрический	5.00	-
3. Сведения о характерных точках части (частей) границы объекта					
Обозначение характерных точек части границы	Координаты, м		Метод определения координат характерной точки	Средняя квадратическая погрешность положения характерной точки (Mt), м	Описание обозначения точки на местности (при наличии)
	X	Y			
1	2	3	4	5	6
Часть №					
-	-	-	-	-	-

Раздел 4

План границ объекта

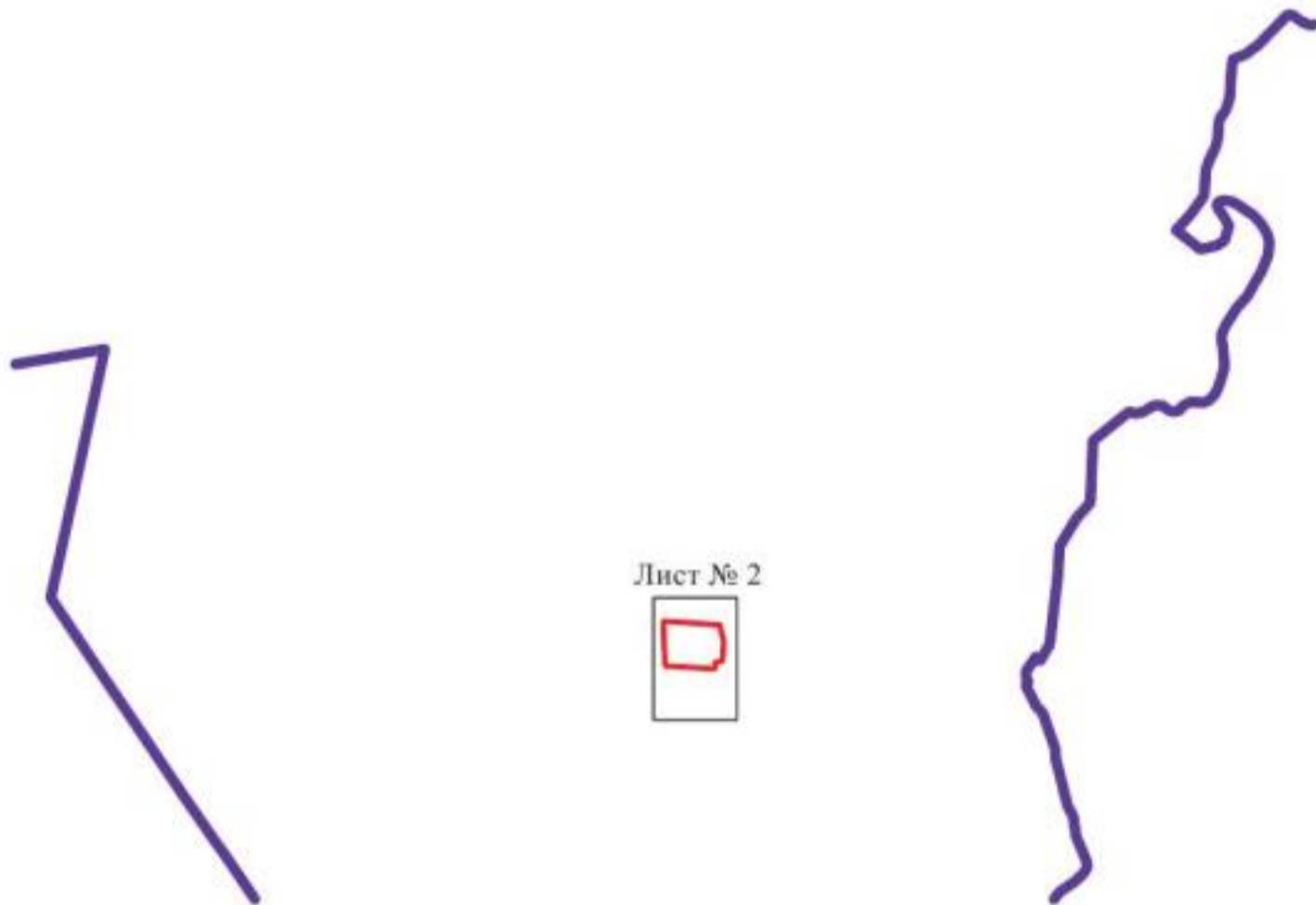

Схема расположения листов плана границ объекта



Лист № 1



Лист № 2



Масштаб 1:50000


Используемые условные знаки и обозначения :



границы территориальной зоны




границы муниципального образования



Лист № 1

область и номер листа плана границ объекта

Заместитель руководителя БУВО «Нормативно-проектный центр»

Подпись  А.В. Ромашов Дата « 20 » марта 2021 г.

Место для оттиска печати (при наличии) лица, составившего описание местоположения границ объекта





План границ объекта

Лист № 1




Масштаб 1:2000

Используемые условные знаки и обозначения:

- | | |
|-------------------------------------------------------------------------------------|-----------------------------------------------|
|  | границы территориальной зоны |
|  | характерная точка границ территориальной зоны |

Заместитель руководителя БУНО «Нормативно-проектный центр»

Подпись  А.В. Романов Дата « 20 » марта 2021 г.

Место для оттиска печати (при наличии) лица, составившего описание местоположения границ объекта





План границ объекта

Лист № 2



Масштаб 1:2000

Используемые условные знаки и обозначения:

- | | |
|-------------------------------------------------------------------------------------|-----------------------------------------------|
|  | границы территориальной зоны |
|  | характерная точка границ территориальной зоны |

Заместитель руководителя БУЮ «Нормативно-проектный центр»

Подпись:  А.В. Ромашов Дата « 20 » марта 2021 г.

Место для оттиска печати (для подписавшего) лица, составившего описание местоположения границ объекта



ОПИСАНИЕ МЕСТОПОЛОЖЕНИЯ ГРАНИЦ

Зона обработки, утилизации, обезвреживания, размещения твердых коммунальных отходов за границами населенных пунктов - СН2

(наименование объекта, местоположение границ которого описано
(далее - объект)

Раздел 1

Сведения об объекте		
№ п/п	Характеристики объекта	Описание характеристик
1	2	3
1	Местоположение объекта	Воронежская область, Эртильский муниципальный район, Щучинское сельское поселение
2	Площадь объекта \pm величина погрешности определения площади ($P \pm \Delta P$)	14280 \pm 2091 м ²
3	Иные характеристики объекта	-

Раздел 2



Сведения о местоположении границ объекта					
1. Система координат: МСК - 36, зона 2					
2. Сведения о характерных точках границ объекта					
Обозначение характерных точек границ	Координаты, м		Метод определения координат характерной точки	Средняя квадратическая погрешность положения характерной точки (Mt), м	Описание обозначения точки на местности (при наличии)
	X	Y			
1	2	3	4	5	6
1	524008.14	2180505.88	Картометрический	5.00	-
2	524004.54	2180510.34	Картометрический	5.00	-
3	523960.64	2180515.44	Картометрический	5.00	-
4	523899.65	2180523.40	Картометрический	5.00	-
5	523838.91	2180532.10	Картометрический	5.00	-
6	523789.02	2180539.77	Картометрический	5.00	-
7	523738.87	2180543.19	Картометрический	5.00	-
8	523688.58	2180546.44	Картометрический	5.00	-
9	523632.78	2180550.31	Картометрический	5.00	-
10	523626.27	2180550.77	Картометрический	5.00	-
11	523625.73	2180554.51	Картометрический	5.00	-
12	523616.90	2180615.13	Картометрический	5.00	-
13	523585.47	2180610.80	Картометрический	5.00	-
14	523557.46	2180606.94	Картометрический	5.00	-
15	523566.98	2180541.57	Картометрический	5.00	-
16	523575.47	2180483.25	Картометрический	5.00	-
17	523566.07	2180481.95	Картометрический	5.00	-
18	523551.68	2180373.90	Картометрический	5.00	-
19	523601.20	2180380.76	Картометрический	5.00	-
20	523615.59	2180488.81	Картометрический	5.00	-
21	523634.91	2180491.48	Картометрический	5.00	-
22	523626.87	2180546.75	Картометрический	5.00	-
23	523632.50	2180546.33	Картометрический	5.00	-
24	523688.30	2180542.44	Картометрический	5.00	-
25	523738.61	2180539.19	Картометрический	5.00	-
26	523788.74	2180535.77	Картометрический	5.00	-
27	523838.31	2180528.14	Картометрический	5.00	-
28	523899.09	2180519.44	Картометрический	5.00	-
29	523960.12	2180511.48	Картометрический	5.00	-
1	524008.14	2180505.88	Картометрический	5.00	-
3. Сведения о характерных точках части (частей) границы объекта					
Обозначение характерных точек части границы	Координаты, м		Метод определения координат характерной точки	Средняя квадратическая погрешность положения характерной точки (Mt), м	Описание обозначения точки на местности (при наличии)
	X	Y			
1	2	3	4	5	6
Часть №					
-	-	-	-	-	-

Раздел 4
План границ объекта




Масштаб 1:2000

Используемые условные знаки и обозначения:

- | | |
|-------------------------------------------------------------------------------------|-----------------------------------------------|
|  | границы территориальной зоны |
|  | характерная точка границ территориальной зоны |

Заместитель руководителя БУНО «Нормативно-проектный центр»

Подпись  А.В. Романов Дата « 20 » марта 2021 г.

Место для оттиска печати (при наличии) лица, составившего описание местоположения границ объекта

