



Правовое управление правительства  
Воронежской области

ЗАРЕГИСТРИРОВАНО

"17" 09 2021.

Регистрационный номер № 826

**Управление по охране объектов культурного наследия  
Воронежской области**

**П Р И К А З**

06 сентября 2021 г.

№ 71-01-07/364

Воронеж

**Об утверждении границ территории объектов культурного наследия  
регионального значения, расположенных на территории Лискинского  
муниципального района Воронежской области**

В соответствии с Федеральным законом от 25 июня 2002 года № 73-ФЗ «Об объектах культурного наследия (памятниках истории и культуры) народов Российской Федерации», Законом Воронежской области от 05.05.2015 № 46-ОЗ «Об особенностях правового регулирования отношений, связанных с сохранением, использованием, популяризацией и государственной охраной объектов культурного наследия на территории Воронежской области», Положением об управлении по охране объектов культурного наследия Воронежской области, утвержденным постановлением правительства Воронежской области от 13.04.2015 № 275, в целях государственной охраны объектов культурного наследия (памятников истории и культуры)

п р и к а з ы в а ю:

1. Утвердить прилагаемые границы территории объектов культурного наследия регионального значения, расположенных на территории Лискинского муниципального района Воронежской области.

2. Контроль за исполнением настоящего приказа оставляю за собой.

Руководитель управления

A handwritten signature in black ink, consisting of several loops and a long tail, positioned between the title and the name.

Н.А. Гарашкин

УТВЕРЖДЕНЫ  
приказом управления по охране  
объектов культурного наследия  
Воронежской области  
от 06.09.2021 № 71-01-07/364



**Границы территории объектов культурного наследия  
регионального значения, расположенных на территории Лискинского  
муниципального района Воронежской области**

**1. Границы территории объекта культурного наследия  
регионального значения «Братская могила № 117», Воронежская  
область, Лискинский район, п. Давыдовка, центр (уточненный адрес -  
Воронежская область, Лискинский район, рабочий поселок Давыдовка,  
ул. Ленина, 26-б)**

**1.1. Графическое описание местоположения границ территории  
объекта культурного наследия**



Условные обозначения:

-  - Объект культурного наследия
-  - Территория объекта культурного наследия
- 1, 2 - Поворотные (характерные) точки

**1.2. Координаты характерных точек границ территории объекта культурного наследия**

№ характерной точки	Координаты точек в местной системе координат, м Система координат МСК-36	
	X	Y
1	457613,83	1315853,74
2	457610,70	1315862,33
3	457612,96	1315863,19
4	457610,37	1315869,91
5	457609,21	1315869,46
6	457606,68	1315870,57
7	457606,46	1315871,15
8	457592,33	1315865,71
9	457593,23	1315863,36
10	457592,67	1315862,11
11	457590,43	1315861,14
12	457590,75	1315860,32
13	457585,95	1315858,64
14	457589,86	1315849,03
15	457591,44	1315849,67
16	457593,03	1315845,76

**1.3. Режим использования территории объекта культурного наследия**

**Разрешается:**

Ведение хозяйственной деятельности, не противоречащей требованиям обеспечения сохранности объекта культурного наследия и позволяющей обеспечить функционирование объекта культурного наследия в современных условиях, в том числе:

- проведение работ по сохранению объекта культурного наследия;

- установка памятных знаков и иной историко-культурной информации, относящихся к объекту культурного наследия;
- благоустройство территории, устройство плиточного и иного покрытия, элементов освещения, малых архитектурных форм;
- санация озеленения для обеспечения визуального восприятия памятника.

**Запрещается:**

- строительство объектов капитального строительства;
- установка временных и некапитальных сооружений, рекламных конструкций;
- нахождение высокоствольных и вечнозеленых деревьев и кустарников вокруг объекта культурного наследия;
- проведение земляных и строительных работ, за исключением работ по сохранению объекта культурного наследия и его отдельных элементов, сохранению и воссозданию историко-градостроительной среды объекта культурного наследия (на основании историко-культурных исследований), работ по благоустройству и озеленению территории.

**2. Границы территории объекта культурного наследия регионального значения «Дом жилой», Воронежская область, Лискинский район, рабочий поселок Давыдовка, ул. Ленина, 127**

**2.1. Графическое описание местоположения границ территории объекта культурного наследия**



Условные обозначения:



- Объект культурного наследия



- Территория объекта культурного наследия

• 1, 2 - Поворотные (характерные) точки

Иные объекты в границах территории объекта культурного наследия:

2 - Пристройки

## 2.2. Координаты характерных точек границ территории объекта культурного наследия

№ характерной точки	Координаты точек в местной системе координат, м Система координат МСК-36	
	X	Y
1	457692,11	1315746,40
2	457688,34	1315773,22
3	457669,96	1315769,88
4	457672,77	1315755,48
5	457677,44	1315744,73

## 2.3. Режим использования территории объекта культурного наследия

### Разрешается:

Ведение хозяйственной деятельности, не противоречащей требованиям обеспечения сохранности объекта культурного наследия и позволяющей обеспечить функционирование объекта культурного наследия в современных условиях, в том числе:

- проведение работ по сохранению объекта культурного наследия;
- установка памятных знаков и иной историко-культурной информации, относящихся к объекту культурного наследия;
- благоустройство территории, устройство плиточного и иного покрытия, элементов освещения, малых архитектурных форм;
- санация озеленения для обеспечения визуального восприятия здания-памятника со стороны улицы Ленина; озеленение территории с учетом обеспечения визуального восприятия объекта культурного наследия.

### Запрещается:

- строительство объектов капитального строительства;

- установка временных и некапитальных сооружений, рекламных конструкций;
- увеличение объемно-пространственных характеристик пристроек (на схеме № 2);
- осуществление производства работ по реконструкции и капитальному ремонту пристроек (на схеме № 2) без согласования регионального органа охраны объектов культурного наследия;
- использование при реконструкции и ремонте пристроек (на схеме № 2) сайдинга, ярких колористических решений в отделке фасадов и кровельном покрытии;
- нахождение высокоствольных и вечнозеленых деревьев и кустарников перед главным фасадом объекта культурного наследия (со стороны улицы Ленина);
- проведение земляных и строительных работ, за исключением работ по сохранению объекта культурного наследия и его отдельных элементов, сохранению и воссозданию историко-градостроительной среды объекта культурного наследия (на основании историко-культурных исследований), работ по благоустройству и озеленению территории.

**3. Границы территории объекта культурного наследия  
регионального значения «Дом с магазином Сапунова», Воронежская  
область, Лискинский район, р.п. Давыдовка, ул. Почтовая, 4**

**3.1. Графическое описание местоположения границ территории  
объекта культурного наследия**



Условные обозначения:



- Объект культурного наследия



- Территория объекта культурного наследия

•1, 2

- Поворотные (характерные) точки

### 3.2. Координаты характерных точек границ территории объекта культурного наследия

№ характерной точки	Координаты точек в местной системе координат, м Система координат МСК-36	
	X	Y
1	457498,29	1315854,89
2	457496,68	1315857,48
3	457492,98	1315863,41
4	457487,10	1315872,84
5	457485,75	1315871,83
6	457471,97	1315862,42
7	457482,46	1315845,23

### 3.3. Режим использования территории объекта культурного наследия

#### Разрешается:

Ведение хозяйственной деятельности, не противоречащей требованиям обеспечения сохранности объекта культурного наследия и позволяющей обеспечить функционирование объекта культурного наследия в современных условиях, в том числе:

- проведение работ по сохранению объекта культурного наследия;
- установка памятных знаков и иной историко-культурной информации, относящихся к объекту культурного наследия;
- благоустройство территории, устройство плиточного и иного покрытия, элементов освещения, малых архитектурных форм;
- озеленение территории с учетом обеспечения визуального восприятия объекта культурного наследия.

**Запрещается:**



- строительство объектов капитального строительства;
- установка временных и некапитальных сооружений, рекламных конструкций;
- проведение земляных и строительных работ, за исключением работ по сохранению объекта культурного наследия и его отдельных элементов, сохранению и воссозданию историко-градостроительной среды объекта культурного наследия (на основании историко-культурных исследований), работ по благоустройству и озеленению территории.

4. Границы территории объекта культурного наследия регионального значения «Училище Казанской церкви», Воронежская область, Лискинский район, п. Давыдовка, ул. Ленина, 28 (уточненный адрес - Воронежская область, Лискинский район, рабочий поселок Давыдовка, ул. Ленина, 28)

4.1. Графическое описание местоположения границ территории объекта культурного наследия



Условные обозначения:

-  - Объект культурного наследия
-  - Территория объекта культурного наследия

• 1, 2 - Поворотные (характерные) точки

Иные объекты в границах территории объекта культурного наследия:

2 - Пристройки

#### 4.2. Координаты характерных точек границ территории объекта культурного наследия

№ характерной точки	Координаты точек в местной системе координат, м Система координат МСК-36	
	X	Y
1	457667,00	1315874,91
2	457661,45	1315898,47
3	457637,85	1315892,61
4	457644,26	1315868,45

#### 4.3. Режим использования территории объекта культурного наследия

##### **Разрешается:**

Ведение хозяйственной деятельности, не противоречащей требованиям обеспечения сохранности объекта культурного наследия и позволяющей обеспечить функционирование объекта культурного наследия в современных условиях, в том числе:

- проведение работ по сохранению объекта культурного наследия;
- установка памятных знаков и иной историко-культурной информации, относящихся к объекту культурного наследия;
- благоустройство территории, устройство плиточного и иного покрытия, элементов освещения, малых архитектурных форм;
- санация озеленения для обеспечения визуального восприятия здания-памятника со стороны улицы Ленина; озеленение территории с учетом обеспечения визуального восприятия объекта культурного наследия.

##### **Запрещается:**

- строительство объектов капитального строительства;

- установка временных и некапитальных сооружений, рекламных конструкций;
- увеличение объемно-пространственных характеристик пристройки (на схеме № 2);
- осуществление производства работ по реконструкции и капитальному ремонту пристройки (на схеме № 2) без согласования регионального органа охраны объектов культурного наследия;
- использование при реконструкции и ремонте пристройки (на схеме № 2) сайдинга, ярких колористических решений в отделке фасадов и кровельном покрытии;
- нахождение высокоствольных и вечнозеленых деревьев и кустарников перед главным фасадом объекта культурного наследия (со стороны улицы Ленина);
- проведение земляных и строительных работ, за исключением работ по сохранению объекта культурного наследия и его отдельных элементов, сохранению и воссозданию историко-градостроительной среды объекта культурного наследия (на основании историко-культурных исследований), работ по благоустройству и озеленению территории.