



Правовое управление правительства
Воронежской области

ЗАРЕГИСТРИРОВАНО

« 17 » 09 2021 г.

Регистрационный номер № 825

**Управление по охране объектов культурного наследия
Воронежской области**

П Р И К А З

06 сентября 2021 г.

№ 71-01-07/363

Воронеж

**О внесении изменения в приказ управления по охране объектов
культурного наследия Воронежской области от 01.09.2020 № 71-01-07/461**

В соответствии с ч. 3 ст. 34.1 Федерального закона от 25 июня 2002 года № 73-ФЗ «Об объектах культурного наследия (памятниках истории и культуры) народов Российской Федерации», Законом Воронежской области от 05.05.2015 № 46-ОЗ «Об особенностях правового регулирования отношений, связанных с сохранением, использованием, популяризацией и государственной охраной объектов культурного наследия на территории Воронежской области», Положением об управлении по охране объектов культурного наследия Воронежской области, утвержденным постановлением правительства Воронежской области от 13.04.2015 № 275, в связи с утверждением границ территории объекта культурного наследия и приведения в соответствие с действующим законодательством нормативного правового акта

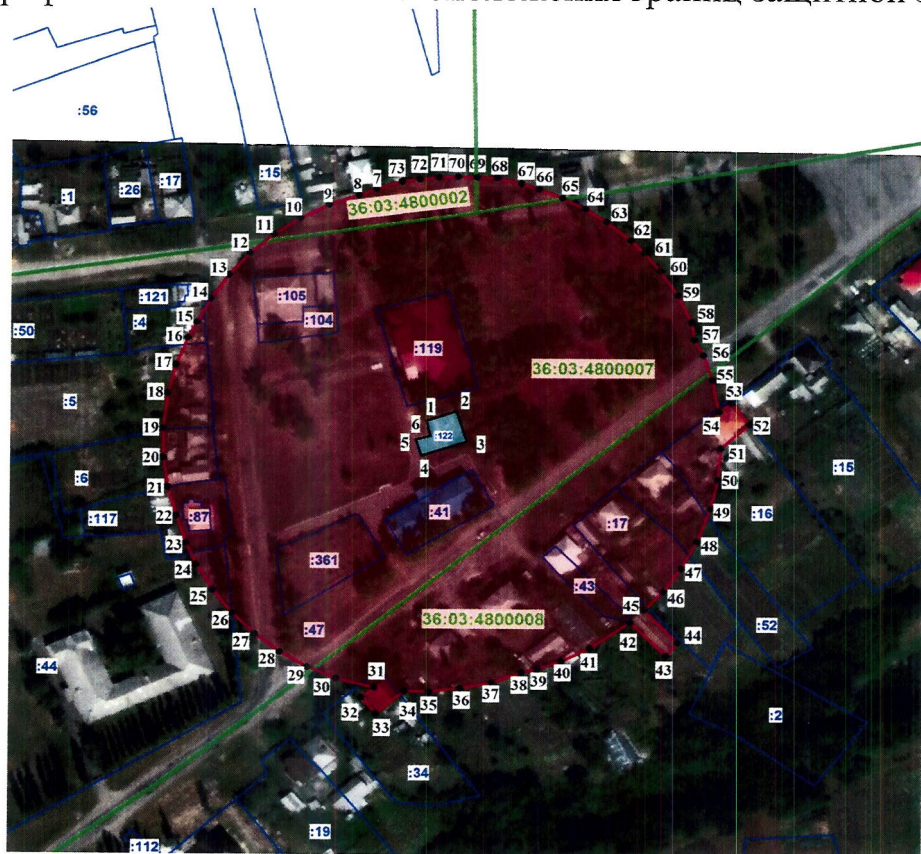
п р и к а з ы в а ю:

1. Внести в графическое описание местоположения границ (с перечнем координат характерных точек этих границ) защитных зон объектов культурного наследия, расположенных на территории Воронежской области, утвержденное приказом управления по охране объектов культурного наследия Воронежской области от 01.09.2020 № 71-01-07/461 «Об







утверждении графического описания местоположения границ (с перечнем координат характерных точек этих границ) защитных зон объектов культурного наследия, расположенных на территории Воронежской области» (в редакции приказов управления по охране объектов культурного наследия Воронежской области от 29.10.2020 № 71-01-07/516, от 25.01.2021 № 71-01-07/19), изменение, изложив пункт 34 в новой редакции:

«34. Объект культурного наследия «Братская могила № 53», Воронежская область, Богучарский район, с. Филоново (уточненный адрес - Воронежская область, Богучарский район, с. Филоново, ул. Молодежная, д. 386)

34.1. Графическое описание местоположения границ защитной зоны



Условные обозначения:

- | | |
|---|---|
|  | - граница защитной зоны |
|  | - территория объекта культурного наследия |
|  | - 1, 2 |
|  | :122 |
|  | - граница земельного участка, включенная в ЕГРН |
|  | - граница кадастрового квартала |

34.2. Перечень координат характерных точек границ защитной зоны

Наименование характерных точек	Координаты характерных точек в МСК-36		Мера линии, м	Дирекционн ый угол
	X	Y		
Внутренний контур				
1	332 998,57	2 178 646,43	12,56	070°15'59"
2	333 002,81	2 178 658,25	13,72	162°10'21"
3	332 989,75	2 178 662,45	18,87	251°40'49"
4	332 983,82	2 178 644,54	7,22	342°20'35"
5	332 990,70	2 178 642,35	5,94	074°46'13"
6	332 992,26	2 178 648,08	6,52	345°20'45"
Внешний контур				
7	333 097,56	2 178 626,28	7,56	248°35'33"
8	333 094,80	2 178 619,24	12,51	250°40'00"
9	333 090,66	2 178 607,44	12,51	243°27'20"
10	333 085,07	2 178 596,25	12,51	236°18'36"
11	333 078,13	2 178 585,84	12,51	229°05'08"
12	333 069,94	2 178 576,39	12,51	221°59'14"
13	333 060,64	2 178 568,02	12,5	214°46'14"
14	333 050,37	2 178 560,89	11,37	208°04'32"
15	333 040,34	2 178 555,54	7,51	207°37'24"
16	333 033,69	2 178 552,06	12,51	201°52'10"
17	333 022,08	2 178 547,40	12,51	194°40'50"
18	333 009,98	2 178 544,23	15,01	186°48'45"
19	332 995,08	2 178 542,45	12,51	178°56'48"
20	332 982,57	2 178 542,68	12,51	171°46'22"
21	332 970,19	2 178 544,47	12,5	164°33'07"
22	332 958,14	2 178 547,80	12,22	161°11'40"
23	332 946,57	2 178 551,74	10,01	155°15'10"
24	332 937,48	2 178 555,93	12,51	148°48'02"
25	332 926,78	2 178 562,41	12,51	141°39'18"
26	332 916,97	2 178 570,17	12,51	134°26'58"
27	332 908,21	2 178 579,10	12,51	127°18'02"
28	332 900,63	2 178 589,05	12,51	120°07'52"
29	332 894,35	2 178 599,87	12,51	112°54'57"
30	332 889,48	2 178 611,39	15,68	104°19'43"
31	332 885,60	2 178 626,58	6,65	230°51'22"

32	332 881,40	2 178 621,42	9,08	140°18'56"
33	332 874,41	2 178 627,22	14,9	049°14'40"
34	332 884,14	2 178 638,51	9,78	091°27'51"
35	332 883,89	2 178 648,29	12,33	083°06'20"
36	332 885,37	2 178 660,53	12,66	078°17'27"
37	332 887,94	2 178 672,93	12,51	069°56'33"
38	332 892,23	2 178 684,68	6,37	075°05'30"
39	332 893,87	2 178 690,84	10	070°40'39"
40	332 897,18	2 178 700,28	12,51	064°10'20"
41	332 902,63	2 178 711,54	19,13	054°31'55"
42	332 913,73	2 178 727,12	20,04	135°00'00"
43	332 899,56	2 178 741,29	7,27	038°21'07"
44	332 905,26	2 178 745,80	19,08	316°16'26"
45	332 919,05	2 178 732,61	10,69	044°16'46"
46	332 926,70	2 178 740,07	12,12	035°29'57"
47	332 936,57	2 178 747,11	12,9	028°31'57"
48	332 947,90	2 178 753,27	15	020°26'23"
49	332 961,96	2 178 758,51	12,51	012°33'31"
50	332 974,17	2 178 761,23	13,27	004°29'41"
51	332 987,40	2 178 762,27	15,15	048°07'51"
52	332 997,51	2 178 773,55	11,46	321°16'12"
53	333 006,45	2 178 766,38	6,07	233°58'46"
54	333 002,88	2 178 761,47	13,71	348°59'06"
55	333 016,34	2 178 758,85	11,22	341°30'02"
56	333 026,98	2 178 755,29	7,51	331°04'44"
57	333 033,55	2 178 751,66	7,75	351°59'06"
58	333 041,22	2 178 750,58	12,51	333°49'26"
59	333 052,45	2 178 745,06	12,51	326°38'25"
60	333 062,90	2 178 738,18	10	320°13'52"
61	333 070,59	2 178 731,78	7,5	315°09'43"
62	333 075,91	2 178 726,49	12,51	309°27'13"
63	333 083,86	2 178 716,83	10,01	302°58'33"
64	333 089,31	2 178 708,43	10,01	297°13'50"
65	333 093,89	2 178 699,53	10,01	291°30'52"
66	333 097,56	2 178 690,22	7,35	288°48'17"
67	333 099,93	2 178 683,26	9,7	284°15'56"
68	333 102,32	2 178 673,86	8,11	271°29'00"
69	333 102,53	2 178 665,75	7,32	272°06'45"

70	333 102,80	2 178 658,43	7,68	267°59'11"
71	333 102,53	2 178 650,75	7,51	263°29'59"
72	333 101,68	2 178 643,29	7,06	262°21'06"
73	333 100,74	2 178 636,29	10,5	252°22'33"

».

2. Контроль за исполнением настоящего приказа оставляю за собой.

Руководитель управления



Н.А. Гарашкин