



Правовое управление правительства  
Воронежской области

**ЗАРЕГИСТРИРОВАНО**

«12» 09 2021г.

Регистрационный номер № 824

**Управление по охране объектов культурного наследия  
Воронежской области**

**П Р И К А З**

06 сентября 2021 г.

№ 71-01-07/362

Воронеж

**Об утверждении границ территории объекта культурного наследия  
регионального значения «Братская могила № 53», расположенного по  
адресу: Воронежская область, Богучарский район, с. Филоново  
(уточненный адрес - Воронежская область, Богучарский район,  
с. Филоново, ул. Молодежная, д. 386)**

В соответствии с Федеральным законом от 25 июня 2002 года № 73-ФЗ «Об объектах культурного наследия (памятниках истории и культуры) народов Российской Федерации», Законом Воронежской области от 05.05.2015 № 46-ОЗ «Об особенностях правового регулирования отношений, связанных с сохранением, использованием, популяризацией и государственной охраной объектов культурного наследия на территории Воронежской области», Положением об управлении по охране объектов культурного наследия Воронежской области, утвержденным постановлением правительства Воронежской области от 13.04.2015 № 275, в целях государственной охраны объектов культурного наследия (памятников истории и культуры)

**п р и к а з ы в а ю:**

1. Утвердить прилагаемые границы территории объекта культурного наследия регионального значения «Братская могила № 53», расположенного по адресу: Воронежская область, Богучарский район, с. Филоново (уточненный адрес - Воронежская область, Богучарский район, с. Филоново,

ул. Молодежная, д. 38б).

2. Контроль за исполнением настоящего приказа оставляю за собой.

Руководитель управления

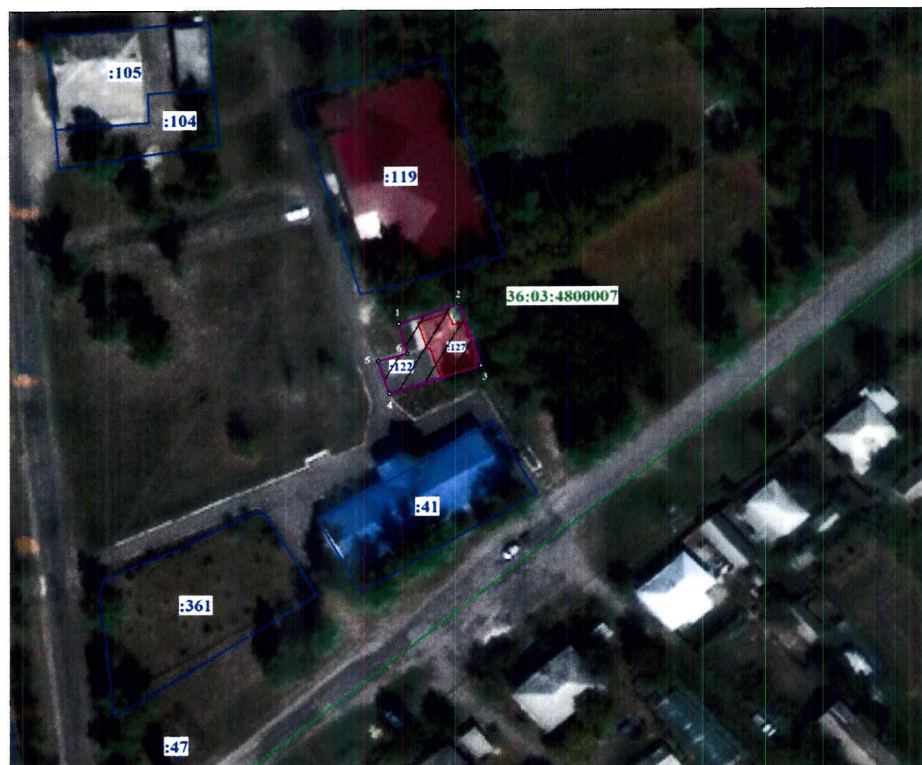


Н.А. Гарашкин

УТВЕРЖДЕНЫ  
приказом управления по охране  
объектов культурного наследия  
Воронежской области  
от 06.09.2021 № 71-01-07/362





**Границы территории объекта культурного наследия регионального значения «Братская могила № 53», расположенного по адресу:  
Воронежская область, Богучарский район, с. Филоново  
(уточненный адрес - Воронежская область, Богучарский район,  
с. Филоново, ул. Молодежная, д. 38б)**



**1. Графическое описание местоположения границ территории  
объекта культурного наследия**



Масштаб 1:1000

**Условные обозначения:**

-  - границы кадастрового квартала
-  - границы земельного участка, установленные в соответствии с федеральным законодательством, включенные в ЕГРН
-  - границы территории объекта культурного наследия
-  1, 2 - характерные точки границ территории объекта культурного наследия

- :122 - кадастровый номер земельного участка  
36:03:4800007 - номер кадастрового квартала  
 - объект культурного наследия  
 - территория объекта культурного наследия

## 2. Координаты характерных точек границ территории объекта культурного наследия

Номер характерной точки	Координаты характерных точек в местной системе координат Система координат МСК-36 (S=216 кв. м)	
	X	Y
1	332 998.57	2 178 646143
2	333 002.81	2 178 658.25
3	332 989.75	2 178 662.45
4	332 983.82	2 178 644.54
5	332 990.70	2 178 642.35
6	332 992.26	2 178 648.08

## 3. Режим использования территории объекта культурного наследия

### Разрешается:

Ведение хозяйственной деятельности, не противоречащей требованиям обеспечения сохранности объекта культурного наследия, и позволяющей обеспечить его функционирование в современных условиях, в том числе:

- проведение работ, направленных на сохранение объекта культурного наследия (ремонт, реставрация, консервация), без изменения композиционно-пространственных характеристик и планировочных параметров объекта, при условии сохранения особенностей, составляющих его предмет охраны, на основании проектов, выполненных, согласованных и утвержденных в установленном порядке;
- захоронение останков погибших при защите Отечества, которые были обнаружены при проведении поисковых работ на территории

Воронежской области;

- проведение мероприятий по обеспечению мер экологической и пожарной безопасности объекта культурного наследия;
- проведение работ по озеленению и уход за зелеными насаждениями для обеспечения визуального восприятия объекта культурного наследия;
- благоустройство территории;
- установка информационных надписей и обозначений, содержащих информацию об объекте культурного наследия.

**Запрещается:**

- эксгумация и перезахоронение останков советских воинов из братской могилы;
- изменение функционального зонирования территории объекта культурного наследия;
- строительство объектов капитального строительства;
- проведение земляных и строительных работ, за исключением работ по сохранению объекта культурного наследия, сохранению историко-градостроительной и природной среды объекта культурного наследия;
- вскрытие захоронений гражданами и юридическими лицами, не имеющими официального разрешения на такую деятельность;
- распространение наружной рекламы;
- размещение стационарных и нестационарных торговых объектов;
- размещение отходов производства и потребления;
- устройство глухих железобетонных ограждений и ограждений из металлических профилированных листов, кроме временных, необходимых для проведения работ по сохранению объекта культурного наследия;
- прокладка инженерных коммуникаций в наземном и надземном исполнении.