




**ДЕПАРТАМЕНТ  
АРХИТЕКТУРЫ И ГРАДОСТРОИТЕЛЬСТВА  
ВОРОНЕЖСКОЙ ОБЛАСТИ**



**ПРИКАЗ**

07.09.2021

№ 45-01-04/998

г. Воронеж

**Об утверждении правил землепользования и застройки  
Поповского сельского поселения Богучарского муниципального района  
Воронежской области**

В соответствии с Градостроительным кодексом Российской Федерации, Федеральным законом от 06.10.2003 № 131-ФЗ «Об общих принципах организации местного самоуправления в Российской Федерации», Законами Воронежской области от 07.07.2006 № 61-ОЗ «О регулировании градостроительной деятельности в Воронежской области», от 20.12.2018 № 173-ОЗ «О перераспределении полномочий по утверждению правил землепользования и застройки между органами местного самоуправления поселений Воронежской области, городского округа город Нововоронеж, Борисоглебского городского округа и исполнительными органами государственной власти Воронежской области», постановлением правительства Воронежской области от 31.12.2014 № 1240 «Об утверждении Положения о департаменте архитектуры и градостроительства Воронежской области», на основании приказа департамента архитектуры и градостроительства Воронежской области от 30.12.2019 № 45-01-04/900 «О подготовке проектов правил землепользования и застройки поселений Богучарского, Бутурлиновского, Грибановского, Калачеевского, Каменского, Кантемировского, Нижнедевицкого, Новохопёрского, Острогожского, Петропавловского, Поворинского, Репьёвского, Россошанского, Таловского,

Терновского и Эртильского муниципальных районов и Борисоглебского городского округа Воронежской области», с учетом заключений о результатах публичных слушаний от 01.12.2020

п р и к а з ы в а ю:

1. Утвердить прилагаемые правила землепользования и застройки Поповского сельского поселения Богучарского муниципального района Воронежской области.

2. Признать утратившими силу следующие решения Совета народных депутатов Поповского сельского поселения Богучарского муниципального района Воронежской области:

- от 06.11.2012 № 129 «Об утверждении Правил землепользования и застройки Поповского сельского поселения Богучарского муниципального района Воронежской области»;

- от 28.12.2016 № 99 «О внесении изменений в решение Совета народных депутатов Поповского сельского поселения от 06.11.2012 № 129 «Об утверждении Правил землепользования и застройки Поповского сельского поселения Богучарского муниципального района Воронежской области»;

- от 09.11.2018 № 251 «О внесении изменений в решение Совета народных депутатов Поповского сельского поселения от 06.11.2012 № 129 «Об утверждении Правил землепользования и застройки Поповского сельского поселения Богучарского муниципального района Воронежской области».

3. Контроль исполнения настоящего приказа возложить на заместителя руководителя департамента архитектуры и градостроительства Воронежской области – начальника отдела территориального планирования Беляеву С.М.

Руководитель департамента  
архитектуры и градостроительства  
Воронежской области



А.А. Еренков

УТВЕРЖДЕНЫ  
приказом департамента  
архитектуры и градостроительства  
Воронежской области  
от 07.09.2021 № 45-01-04/998

**ПРАВИЛА ЗЕМЛЕПОЛЬЗОВАНИЯ И ЗАСТРОЙКИ  
ПОПОВСКОГО СЕЛЬСКОГО ПОСЕЛЕНИЯ  
БОГУЧАРСКОГО МУНИЦИПАЛЬНОГО РАЙОНА  
ВОРОНЕЖСКОЙ ОБЛАСТИ**

**ЧАСТЬ I. ПОРЯДОК ПРИМЕНЕНИЯ ПРАВИЛ  
ЗЕМЛЕПОЛЬЗОВАНИЯ И ЗАСТРОЙКИ И ВНЕСЕНИЯ В НИХ  
ИЗМЕНЕНИЙ**

**Раздел 1. Общие положения**

**1. Предмет регулирования и цели подготовки правил  
землепользования и застройки Поповского сельского поселения  
Богучарского муниципального района Воронежской области**

1. Правила землепользования и застройки Поповского сельского поселения Богучарского муниципального района Воронежской области (далее – Правила) являются документом градостроительного зонирования, который утверждается нормативным правовым актом департамента архитектуры и градостроительства Воронежской области и в котором устанавливаются территориальные зоны, градостроительные регламенты, порядок применения такого документа и порядок внесения в него изменений.

2. Правила разработаны в соответствии с Градостроительным кодексом Российской Федерации (далее – ГрК РФ), Земельным кодексом Российской Федерации, Федеральным законом от 06.10.2003 № 131-ФЗ «Об общих принципах организации местного самоуправления в Российской Федерации», иными нормативными правовыми актами Российской Федерации, Воронежской области, муниципальными правовыми актами муниципального образования с учетом положений нормативных актов и

документов, определяющих основные направления социально-экономического и градостроительного развития муниципального образования, а также сведений Единого государственного реестра недвижимости, сведений, документов и материалов, содержащихся в государственных информационных системах обеспечения градостроительной деятельности.

3. Правила разработаны в целях:

- создания условий для устойчивого развития территории муниципального образования, сохранения окружающей среды и объектов культурного наследия;

- создания условий для планировки территории муниципального образования;

- обеспечения прав и законных интересов физических и юридических лиц, в том числе правообладателей земельных участков и объектов капитального строительства;

- создания условий для привлечения инвестиций, в том числе путем предоставления возможности выбора наиболее эффективных видов разрешенного использования земельных участков и объектов капитального строительства.

## **2. Основные понятия, используемые в Правилах**

В настоящих Правилах используются основные понятия, установленные законодательством Российской Федерации.

## **3. Сфера применения Правил**

1. Действие настоящих Правил распространяется на всю территорию Поповского сельского поселения Богучарского муниципального района Воронежской области. Правила обязательны для соблюдения органами государственной власти, органами местного самоуправления, физическими и юридическими лицами, при осуществлении ими градостроительной деятельности на территории Поповского сельского поселения Богучарского муниципального района Воронежской области.

2. Настоящие Правила применяются наряду с:
  - техническими регламентами и иными обязательными требованиями, установленными в соответствии с законодательством в целях обеспечения безопасности жизни и здоровья людей, надежности и безопасности зданий, строений и сооружений, сохранения окружающей природной среды и объектов культурного наследия;
  - региональными и местными нормативами градостроительного проектирования.

#### **4. Содержание и порядок применения Правил**

1. Правила включают в себя:
  - 1) порядок их применения и внесения изменений в Правила;
  - 2) карту градостроительного зонирования;
  - 3) градостроительные регламенты.

Обязательным приложением к настоящим Правилам являются сведения о границах территориальных зон, которые должны содержать графическое описание местоположения границ территориальных зон, перечень координат характерных точек этих границ в системе координат, используемой для ведения Единого государственного реестра недвижимости.

2. Порядок применения Правил и внесения в них изменений включает в себя положения:

- 1) о регулировании землепользования и застройки;
- 2) об изменении видов разрешенного использования земельных участков и объектов капитального строительства физическими и юридическими лицами;
- 3) о подготовке документации по планировке территории органами местного самоуправления;
- 4) о проведении общественных обсуждений или публичных слушаний по вопросам землепользования и застройки;
- 5) о внесении изменений в Правила;
- 6) о регулировании иных вопросов землепользования и застройки.

## **5. Использование объектов недвижимости, не соответствующих настоящим Правилам**

1. Земельные участки или объекты капитального строительства, виды разрешенного использования, предельные (минимальные и (или) максимальные) размеры и предельные параметры которых не соответствуют градостроительному регламенту, могут использоваться без установления срока приведения их в соответствие с градостроительным регламентом, за исключением случаев, если использование таких земельных участков и объектов капитального строительства опасно для жизни или здоровья человека, для окружающей среды, объектов культурного наследия.

2. Реконструкция указанных в подпункте 1 настоящего пункта объектов капитального строительства может осуществляться только путем приведения таких объектов в соответствие с градостроительным регламентом или путем уменьшения их несоответствия предельным параметрам разрешенного строительства, реконструкции. Изменение видов разрешенного использования указанных земельных участков и объектов капитального строительства может осуществляться путем приведения их в соответствие с видами разрешенного использования земельных участков и объектов капитального строительства, установленными градостроительным регламентом.

3. В случае если использование указанных в подпункте 1 настоящего пункта земельных участков и объектов капитального строительства продолжается и опасно для жизни или здоровья человека, для окружающей среды, объектов культурного наследия, в соответствии с федеральными законами может быть наложен запрет на использование таких земельных участков и объектов.

## **6. Открытость и доступность информации о землепользовании и застройке**

1. Настоящие Правила являются открытыми и общедоступными.

2. Настоящие Правила подлежат опубликованию в порядке, установленном для официального опубликования нормативных правовых актов Воронежской области, и размещению в федеральной государственной информационной системе территориального планирования и в государственной информационной системе обеспечения градостроительной деятельности.

## **Раздел 2. Положения о регулировании землепользования и застройки**

### **7. Перераспределение полномочий между органами местного самоуправления Поповского сельского поселения Богучарского муниципального района Воронежской области и департаментом архитектуры и градостроительства Воронежской области**

1. На основании Закона Воронежской области от 20.12.2018 № 173-ОЗ «О перераспределении полномочий по утверждению правил землепользования и застройки между органами местного самоуправления поселений Воронежской области, городского округа город Нововоронеж, Борисоглебского городского округа и исполнительными органами государственной власти Воронежской области» (далее – Закон Воронежской области) и в соответствии со статьей 8.2 ГрК РФ, пунктом 6.1 статьи 26.3 Федерального закона от 06.10.1999 № 184-ФЗ «Об общих принципах организации законодательных (представительных) и исполнительных органов государственной власти субъектов Российской Федерации», частью 1.2 статьи 17 Федерального закона от 06.10.2003 № 131-ФЗ «Об общих принципах организации местного самоуправления в Российской Федерации» полномочия по утверждению Правил перераспределены между органами местного самоуправления Поповского сельского поселения Богучарского муниципального района Воронежской области и департаментом архитектуры и градостроительства Воронежской области (далее – Уполномоченный орган) на срок, установленный Законом Воронежской области.

2. После истечения срока, указанного в Законе Воронежской области, полномочия Уполномоченного органа, предусмотренные настоящими Правилами, осуществляются органами местного самоуправления Поповского сельского поселения Богучарского муниципального района Воронежской области в соответствии с требованиями ГрК РФ.

#### **8. Полномочия Уполномоченного органа по вопросам землепользования и застройки**

1. Полномочия Уполномоченного органа по вопросам землепользования и застройки включают:

1) принятие решений о подготовке проекта Правил, о подготовке проекта о внесении изменений в Правила;

2) утверждение Правил, утверждение внесения изменений в Правила;

3) принятие решений о предоставлении разрешений на условно разрешенный вид использования объектов капитального строительства или земельного участка;

4) принятие решений о предоставлении разрешения на отклонение от предельных параметров разрешенного строительства, реконструкции объектов капитального строительства;

5) иные полномочия в соответствии с действующим законодательством.

#### **9. Комиссия по подготовке проектов Правил**

1. Комиссия по подготовке проектов правил землепользования и застройки поселений Воронежской области, городского округа город Нововоронеж, Борисоглебского городского округа (далее – Комиссия) является специально созданным постоянно действующим коллегиальным органом при Уполномоченном органе в целях реализации полномочий, указанных в пункте 8 настоящих Правил, перераспределенных в

соответствии с Законом Воронежской области и обеспечения выполнения задач градостроительного зонирования.

2. Комиссия создается и прекращает свою деятельность приказом Уполномоченного органа.

3. Состав и порядок деятельности Комиссии утверждается приказом Уполномоченного органа.

### **Раздел 3. Положения об изменении видов разрешенного использования земельных участков и объектов капитального строительства физическими и юридическими лицами**

#### **10. Изменение видов разрешенного использования земельных участков и объектов капитального строительства**

1. Для каждой из установленных настоящими Правилами территориальных зон могут устанавливаться основные, условно разрешенные и вспомогательные виды разрешенного использования земельных участков и объектов капитального строительства.

2. Изменение одного вида разрешенного использования земельных участков и объектов капитального строительства на другой вид такого использования осуществляется в соответствии с градостроительным регламентом при условии соблюдения требований технических регламентов.

3. Основные и вспомогательные виды разрешенного использования земельных участков и объектов капитального строительства правообладателями земельных участков и объектов капитального строительства, за исключением органов государственной власти, органов местного самоуправления, государственных и муниципальных учреждений, государственных и муниципальных унитарных предприятий, выбираются самостоятельно без дополнительных разрешений и согласования.

4. Решения об изменении одного вида разрешенного использования земельных участков и объектов капитального строительства, расположенных на землях, на которые действие градостроительных регламентов не

распространяется или для которых градостроительные регламенты не устанавливаются, на другой вид такого использования принимаются в соответствии с федеральными законами.

### **11. Предоставление разрешения на условно разрешенный вид использования земельного участка или объекта капитального строительства**

1. Физическое или юридическое лицо, заинтересованное в предоставлении разрешения на условно разрешенный вид использования земельного участка или объекта капитального строительства (далее - разрешение на условно разрешенный вид использования), направляет заявление о предоставлении разрешения на условно разрешенный вид использования в Комиссию. Заявление о предоставлении разрешения на условно разрешенный вид использования может быть направлено в форме электронного документа, подписанного электронной подписью в соответствии с требованиями Федерального закона от 06.04.2011 № 63-ФЗ «Об электронной подписи».

2. Порядок предоставления разрешения на условно разрешенный вид использования земельного участка или объекта капитального строительства определен статьей 39 ГрК РФ.

3. Проект решения о предоставлении разрешения на условно разрешенный вид использования подлежит рассмотрению на общественных обсуждениях или публичных слушаниях, проводимых в порядке, установленном статьей 5.1 ГрК РФ, с учетом положений статьи 39 ГрК РФ.

### **12. Предоставление разрешения на отклонение от предельных параметров разрешенного строительства, реконструкции объектов капитального строительства**

1. Правообладатели земельных участков, размеры которых меньше установленных градостроительным регламентом минимальных размеров земельных участков либо конфигурация, инженерно-геологические или иные характеристики которых неблагоприятны для застройки, вправе обратиться за разрешениями на отклонение от предельных параметров разрешенного

строительства, реконструкции объектов капитального строительства (далее также – разрешение на отклонение от предельных параметров).

2. Правообладатели земельных участков вправе обратиться за разрешениями на отклонение от предельных параметров разрешенного строительства, реконструкции объектов капитального строительства, если такое отклонение необходимо в целях однократного изменения одного или нескольких предельных параметров разрешенного строительства, реконструкции объектов капитального строительства, установленных градостроительным регламентом для конкретной территориальной зоны, не более чем на десять процентов.

3. Порядок предоставления разрешения на отклонение от предельных параметров определен статьей 40 ГрК РФ.

4. Проект решения о предоставлении разрешения на отклонение от предельных параметров подлежит рассмотрению на общественных обсуждениях или публичных слушаниях, проводимых в порядке, установленном статьей 5.1 ГрК РФ, с учетом положений статьи 39 ГрК РФ, за исключением случая, указанного в части 1.1 статьи 40 ГрК РФ.

#### **Раздел 4. Положения о подготовке документации по планировке территории органами местного самоуправления**

##### **13. Общие положения о подготовке документации по планировке территории**

1. Подготовка документации по планировке территории осуществляется в целях обеспечения устойчивого развития территорий, в том числе выделения элементов планировочной структуры, установления границ земельных участков, установления границ зон планируемого размещения объектов капитального строительства.

2. Подготовка документации по планировке территории осуществляется в соответствии с главой 5 ГрК РФ.

3. Состав и содержание документации по планировке территории определяется ГрК РФ.

## **Раздел 5. Положения о проведении общественных обсуждений или публичных слушаний по вопросам землепользования и застройки**

### **14. Общие положения о порядке проведения общественных обсуждений или публичных слушаний в сфере градостроительной деятельности**

1. В целях соблюдения права человека на благоприятные условия жизнедеятельности, прав и законных интересов правообладателей земельных участков и объектов капитального строительства по проектам правил землепользования и застройки, проектам планировки территории, проектам межевания территории, проектам, предусматривающим внесение изменений в один из указанных утвержденных документов, проектам решений о предоставлении разрешения на условно разрешенный вид использования земельного участка или объекта капитального строительства, проектам решений о предоставлении разрешения на отклонение от предельных параметров разрешенного строительства, реконструкции объектов капитального строительства в соответствии с уставом муниципального образования и (или) нормативным правовым актом представительного органа муниципального образования и с учетом положений ГрК РФ проводятся общественные обсуждения или публичные слушания, за исключением случаев, предусмотренных ГрК РФ и другими федеральными законами.

2. Порядок проведения общественных обсуждений или публичных слушаний определяется ГрК РФ, Уставом Поповского сельского поселения Богучарского муниципального района Воронежской области и (или) нормативным правовым актом представительного органа муниципального образования.

## **Раздел 6. Положения о внесении изменений в Правила**

### **15. Основания и порядок внесения изменений в Правила**

1. Основания для рассмотрения вопроса о внесении изменений в настоящие Правила предусмотрены статьей 33 ГрК РФ.

2. Внесение изменений в Правила осуществляется в порядке, предусмотренном статьями 31 и 32 ГрК РФ, с учетом особенностей, установленных статьей 33 ГрК РФ.

## **Раздел 7. Положения о регулировании иных вопросов землепользования и застройки**

### **16. Общие принципы регулирования иных вопросов землепользования и застройки на территории Поповского сельского поселения Богучарского муниципального района Воронежской области**

Иные вопросы землепользования и застройки на территории Поповского сельского поселения Богучарского муниципального района Воронежской области регулируются законодательством Российской Федерации, Воронежской области, муниципальными правовыми актами Поповского сельского поселения Богучарского муниципального района Воронежской области.

**ЧАСТЬ II. КАРТА ГРАДОСТРОИТЕЛЬНОГО ЗОНИРОВАНИЯ****17. Карты градостроительного зонирования**

1. Карта градостроительного зонирования территории Поповского сельского поселения Богучарского муниципального района Воронежской области.

# ПРАВИЛА ЗЕМЛЕПОЛЬЗОВАНИЯ И ЗАСТРОЙКИ

## Поповского сельского поселения территории

### Карта градостроительного зонирования территории

#### Богучарского муниципального района

#### Воронежской области



#### УСЛОВНЫЕ ОБОЗНАЧЕНИЯ

#### Территориальные границы

- Граница сельского поселения
- Граница населенного пункта

#### Территории, для которых градостроительные регламенты не устанавливаются

- Сельскохозяйственные угодья в составе земель сельскохозяйственного назначения
- Земли, покрытые поверхностными водами

#### Территориальные зоны

- Ж1/1 Зона застройки индивидуальными жилыми домами села Поповка
- Ж1/2 Зона застройки индивидуальными жилыми домами села Веревока
- Ж1/3 Зона застройки индивидуальными жилыми домами села Кулянка
- Ж1/4 Зона застройки индивидуальными жилыми домами села Лофцикое

- ОД1/1 Общественно-деловая зона села Поповка
- ОД2/1 Общественно-деловая зона села Веревока
- ОД3/1 Общественно-деловая зона села Кулянка
- ОД4/1 Общественно-деловая зона села Лофцикое

- СХ1/1 Зона сельскохозяйственного использования в границах населенного пункта села Поповка
- СХ1/2 Зона сельскохозяйственного использования в границах населенного пункта села Веревока
- СХ1/3 Зона сельскохозяйственного использования в границах населенного пункта села Кулянка
- СХ1/4 Зона сельскохозяйственного использования в границах населенного пункта села Лофцикое

- СХ2/1 Зона сельскохозяйственного производства села Поповка
- СХ2/2 Зона сельскохозяйственного производства села Веревока
- СХ2/3 Зона сельскохозяйственного производства села Кулянка
- СХ2/4 Зона сельскохозяйственного производства села Лофцикое

- П1/3 Производственная зона села Кулянка
- П1 Производственная зона за границами населенных пунктов

- СФ1/1 Зона ритуальных объектов села Поповка

- СФ1/2 Зона ритуальных объектов села Веревока

- СФ1/3 Зона ритуальных объектов села Кулянка

- СФ1/4 Зона ритуальных объектов села Лофцикое

- СФ1/5 Зона ритуальных объектов за границами населенных пунктов

- ИТ1/1 Зона улиц, дорог, инженерной и транспортной инфраструктуры села Поповка

- ИТ1/2 Зона улиц, дорог, инженерной и транспортной инфраструктуры села Веревока

- ИТ1/3 Зона улиц, дорог, инженерной и транспортной инфраструктуры села Кулянка

- ИТ1/4 Зона улиц, дорог, инженерной и транспортной инфраструктуры села Лофцикое

- ИТ1 Зона улиц, дорог, инженерной и транспортной инфраструктуры за границами населенных пунктов

- Р1/1 Зона рекреационного назначения - объектов отдыха села Поповка

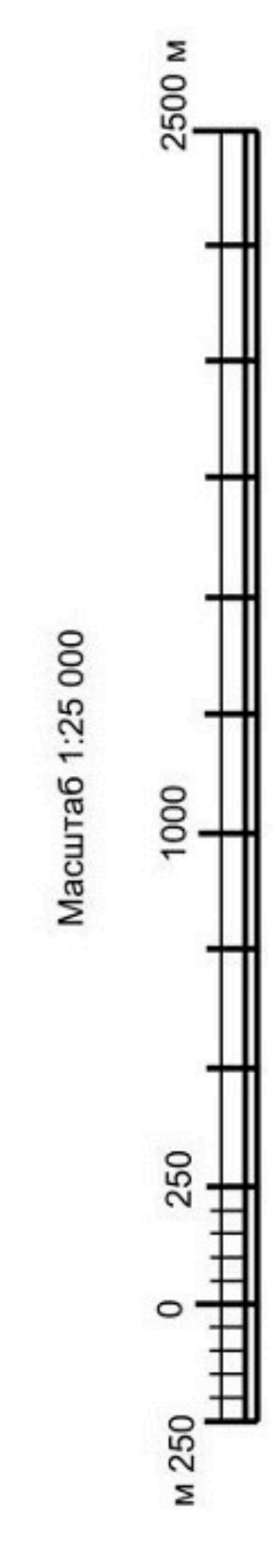
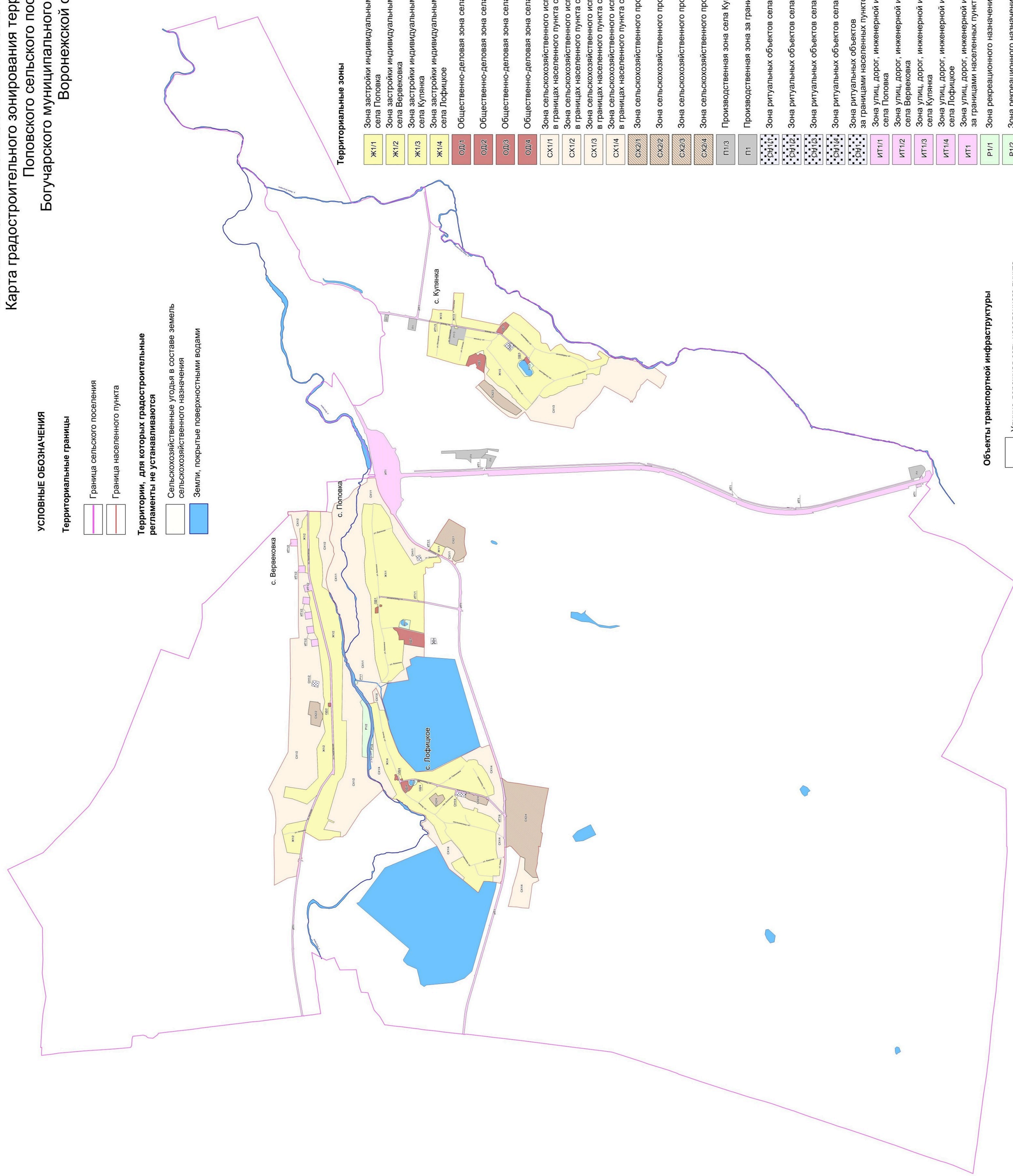
- Р1/2 Зона рекреационного назначения - объектов отдыха села Веревока

- Р1/3 Зона рекреационного назначения - объектов отдыха села Кулянка

- Р1/4 Зона рекреационного назначения - объектов отдыха села Лофцикое

#### Объекты транспортной инфраструктуры

- Улично-дорожная сеть населенного пункта



Масштаб 1:25 000



Зона рекреационного назначения - объектов отдыха села Лофцикое

13

2. Карта градостроительного зонирования с отображением зон с особыми условиями использования территории Поповского сельского поселения Богучарского муниципального района Воронежской области.



# ПРАВИЛА ЗЕМЛЕПОЛЬЗОВАНИЯ И ЗАСТРОЙКИ

## Карта градостроительного зонирования с отображением зон с особыми условиями использования территории Поповского сельского поселения Богучарского муниципального района Воронежской области

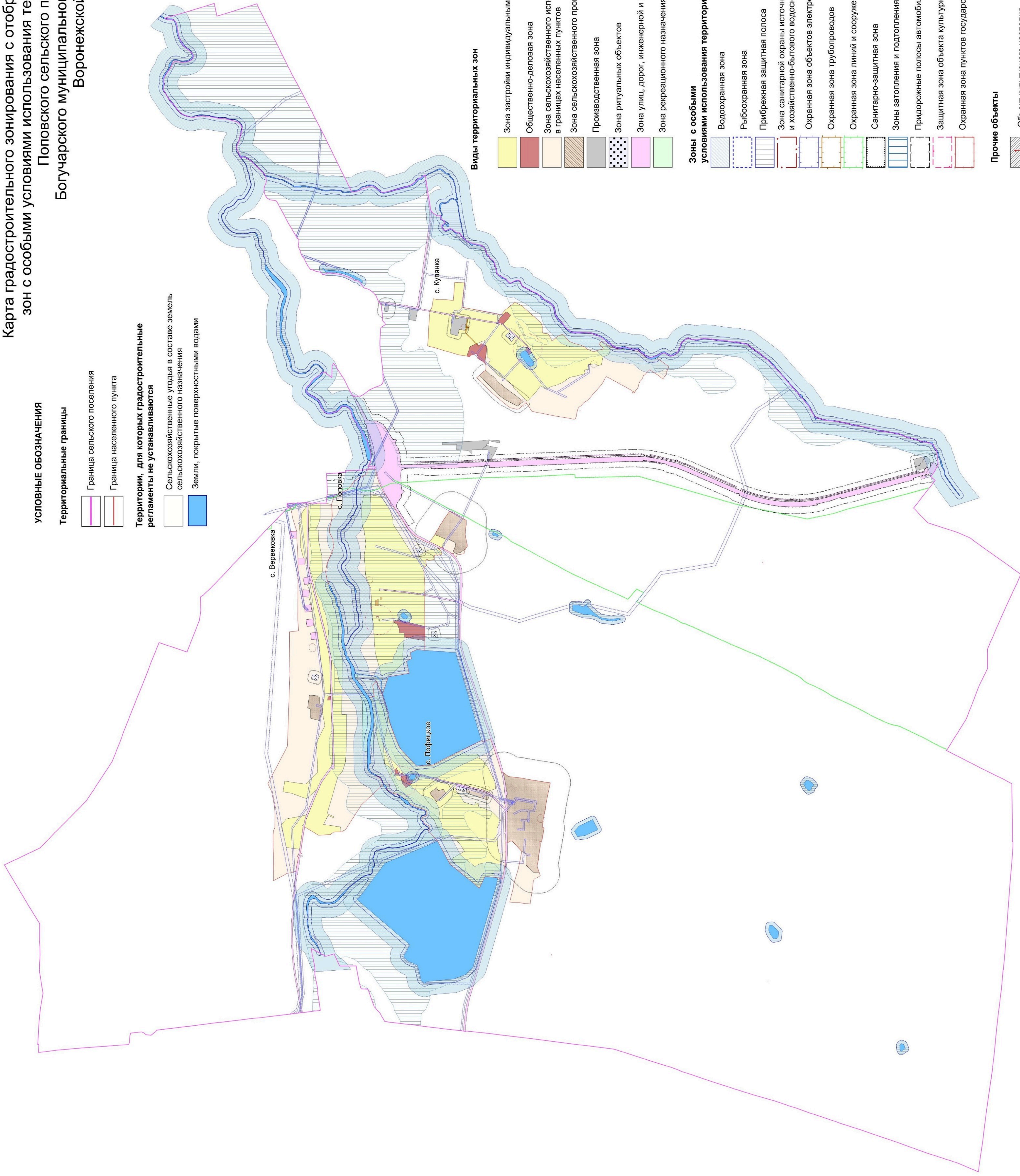
### УСЛОВНЫЕ ОБОЗНАЧЕНИЯ

#### Территориальные границы

- Граница сельского поселения
- Граница населенного пункта

#### Территории, для которых градостроительные регламенты не устанавливаются

- Сельскохозяйственные угодья в составе земель сельскохозяйственного назначения
- Земли, покрытые поверхностными водами



### Виды территориальных зон

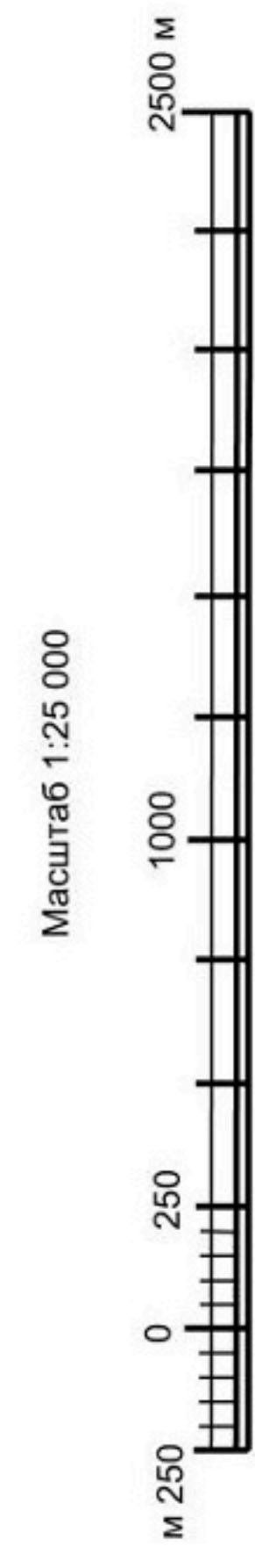
- Зона застройки индивидуальными жилыми домами
- Общественно-деловая зона
- Зона сельскохозяйственного использования в границах населенных пунктов
- Зона сельскохозяйственного производства
- Производственная зона
- Зона ритуальных объектов
- Зона улиц, дорог, инженерной и транспортной инфраструктуры
- Зона рекреационного назначения - объектов отдыха

### Зоны с особыми условиями использования территории

- Водоохранная зона
- Рыбоохранная зона
- Прибрежная защитная полоса
- Зона санитарной охраны источников питьевого и хозяйственно-бытового водоснабжения (первый пояс)
- Охранная зона объектов электроэнергетики
- Охранная зона трубопроводов
- Охранная зона линий и сооружений связи
- Санитарно-защитная зона
- Зоны затопления и подтопления
- Придорожные полосы автомобильных дорог
- Защитная зона объекта культурного наследия
- Охранная зона пунктов государственной геодезической сети

### Прочие объекты

- Объект культурного наследия



Масштаб 1:25 000

0 250 500 1000 2000 3000 м



2.1. На территории Поповского сельского поселения Богучарского муниципального района Воронежской области располагаются следующие объекты культурного наследия:

№ п/п	Наименование объекта культурного наследия	Сведения о границах территории объекта культурного наследия	Сведения о границах защитной зоны объекта культурного наследия	Сведения о границах зоны охраны объекта культурного наследия
1.	Церковь Михаила Архангела	Не установлена	Установлена приказом управления по охране объектов культурного наследия Воронежской области от 01.09.2020 № 71-01-07/461 «Об утверждении графического описания местоположения границ (с перечнем координат характерных точек этих границ) защитных зон объектов культурного наследия, расположенных на территории Воронежской области» (далее – приказ от 01.09.2020 № 71-01-07/461)	Не установлена
2.	Церковь Александра Невского	Не установлена	Установлена приказом от 01.09.2020 № 71-01-07/461	Не установлена
3.	Церковь Владимирской Иконы Божией Матери	Не установлена	Установлена приказом от 01.09.2020 № 71-01-07/461	Не установлена

## 18. Перечень территориальных зон, установленных на карте градостроительного зонирования

1. Порядок установления территориальных зон определен статьей 34 ГрК РФ. На карте градостроительного зонирования установлены следующие виды территориальных зон:

Наименование территориальной зоны	Кодовое обозначение территориальной зоны
<b>Жилые зоны</b>	
Зона застройки индивидуальными жилыми домами	<b>Ж1</b>
<b>Общественно-деловые зоны</b>	

Наименование территориальной зоны	Кодовое обозначение территориальной зоны
Общественно-деловая зона	ОД
<b>Производственные и коммунально-складские зоны</b>	
Производственная зона	П1
<b>Зоны инженерной и транспортной инфраструктуры</b>	
Зона улиц, дорог, инженерной и транспортной инфраструктуры	ИТ1
<b>Зоны сельскохозяйственного использования</b>	
Зона сельскохозяйственного использования в границах населенных пунктов	СХ1
Зона сельскохозяйственного производства	СХ2
<b>Зоны рекреационного назначения</b>	
Зона рекреационного назначения - объектов отдыха	Р1
<b>Зоны специального назначения</b>	
Зона ритуальных объектов	СН1

2. Настоящими Правилами на территории Поповского сельского поселения Богучарского муниципального района Воронежской области установлены следующие территориальные зоны:

Наименование территориальной зоны	Кодовое обозначение территориальной зоны
<b>Жилые зоны</b>	
Зона застройки индивидуальными жилыми домами села Поповка	Ж1/1
Зона застройки индивидуальными жилыми домами села Вerveковка	Ж1/2
Зона застройки индивидуальными жилыми домами села Купянка	Ж1/3
Зона застройки индивидуальными жилыми домами села Лофицкое	Ж1/4
<b>Общественно-деловые зоны</b>	
Общественно-деловая зона села Поповка	ОД/1
Общественно-деловая зона села Вerveковка	ОД/2
Общественно-деловая зона села Купянка	ОД/3
Общественно-деловая зона села Лофицкое	ОД/4
<b>Производственные и коммунально-складские зоны</b>	
Производственная зона села Купянка	П1/3
Производственная зона за границами населенных пунктов	П1
<b>Зоны инженерной и транспортной инфраструктуры</b>	
Зона улиц, дорог, инженерной и транспортной инфраструктуры села Поповка	ИТ1/1
Зона улиц, дорог, инженерной и транспортной инфраструктуры села Вerveковка	ИТ1/2
Зона улиц, дорог, инженерной и транспортной инфраструктуры села Купянка	ИТ1/3
Зона улиц, дорог, инженерной и транспортной инфраструктуры села Лофицкое	ИТ1/4
Зона улиц, дорог, инженерной и транспортной инфраструктуры за границами населенных пунктов	ИТ1
<b>Зоны сельскохозяйственного использования</b>	

<b>Наименование территориальной зоны</b>	<b>Кодовое обозначение территориальной зоны</b>
Зона сельскохозяйственного использования в границах населенного пункта села Поповка	<b>CX1/1</b>
Зона сельскохозяйственного использования в границах населенного пункта села Вerveковка	<b>CX1/2</b>
Зона сельскохозяйственного использования в границах населенного пункта села Купянка	<b>CX1/3</b>
Зона сельскохозяйственного использования в границах населенного пункта села Лофицкое	<b>CX1/4</b>
Зона сельскохозяйственного производства села Поповка	<b>CX2/1</b>
Зона сельскохозяйственного производства села Вerveковка	<b>CX2/2</b>
Зона сельскохозяйственного производства села Купянка	<b>CX2/3</b>
Зона сельскохозяйственного производства села Лофицкое	<b>CX2/4</b>
<b>Зоны рекреационного назначения</b>	
Зона рекреационного назначения - объектов отдыха села Поповка	<b>P1/1</b>
Зона рекреационного назначения - объектов отдыха села Вerveковка	<b>P1/2</b>
Зона рекреационного назначения - объектов отдыха села Купянка	<b>P1/3</b>
Зона рекреационного назначения - объектов отдыха села Лофицкое	<b>P1/4</b>
<b>Зоны специального назначения</b>	
Зона ритуальных объектов села Поповка	<b>CH1/1</b>
Зона ритуальных объектов села Вerveковка	<b>CH1/2</b>
Зона ритуальных объектов села Купянка	<b>CH1/3</b>
Зона ритуальных объектов села Лофицкое	<b>CH1/4</b>
Зона ритуальных объектов за границами населенных пунктов	<b>CH1</b>

3. Сведения о границах территориальных зон, содержащие графическое описание местоположения границ территориальных зон, перечень координат характерных точек границ территориальных зон села Поповка, являются приложением № 1 к настоящим Правилам.

4. Сведения о границах территориальных зон, содержащие графическое описание местоположения границ территориальных зон, перечень координат характерных точек границ территориальных зон села Вerveковка, являются приложением № 2 к настоящим Правилам.

5. Сведения о границах территориальных зон, содержащие графическое описание местоположения границ территориальных зон, перечень координат характерных точек границ территориальных зон села Купянка, являются приложением № 3 к настоящим Правилам.

6. Сведения о границах территориальных зон, содержащие графическое описание местоположения границ территориальных зон, перечень координат характерных точек границ территориальных зон села Лофицкое, являются приложением № 4 к настоящим Правилам.

7. Сведения о границах территориальных зон, содержащие графическое описание местоположения границ территориальных зон, перечень координат характерных точек границ территориальных зон, расположенных за границами населенных пунктов на территории Поповского сельского поселения, являются приложением № 5 к настоящим Правилам.

## **ЧАСТЬ III. ГРАДОСТРОИТЕЛЬНЫЕ РЕГЛАМЕНТЫ**

### **19. Общие положения о градостроительном регламенте**

1. Градостроительным регламентом определяется правовой режим земельных участков, равно как всего, что находится над и под поверхностью земельных участков и используется в процессе их застройки и последующей эксплуатации объектов капитального строительства.

2. Действие градостроительного регламента распространяется в равной мере на все земельные участки и объекты капитального строительства, расположенные в пределах границ территориальной зоны, обозначенной на карте градостроительного зонирования.

3. Земли и земельные участки, на которые действие градостроительных регламентов не распространяется или для которых градостроительные регламенты не устанавливаются, определены статьей 36 ГрК РФ.

### **20. Виды разрешенного использования**

1. Разрешенное использование земельных участков и объектов капитального строительства может быть следующих видов:

- основные виды разрешенного использования;
- условно разрешенные виды использования;
- вспомогательные виды разрешенного использования,

допустимые только в качестве дополнительных по отношению к основным видам разрешенного использования и условно разрешенным видам использования и осуществляемые совместно с ними.

2. Виды разрешенного использования (далее – ВРИ) земельных участков в настоящих Правилах определяются в соответствии с приказом Федеральной службы государственной регистрации, кадастра и картографии от 10.11.2020 № П/0412 «Об утверждении классификатора видов разрешенного использования земельных участков».

## 21. Градостроительные регламенты территориальных зон

### 1. Градостроительные регламенты территориальных зон Ж1/1, Ж1/2, Ж1/3, Ж1/4

№ п/п	Код ВРИ	Наименование ВРИ	Пределы (минимальные и (или) максимальные) размеры земельных участков, в том числе их площадь, м <sup>2</sup>		Максимальный процент застройки в границах земельного участка	Пределное количество этажей или предельная высота зданий, строений, сооружений	Минимальные отступы от границ земельных участков в целях определения мест допустимого размещения зданий, строений, сооружений, за пределами которых запрещено строительство зданий, строений, сооружений
			min	max			
<b>ОСНОВНЫЕ ВИДЫ РАЗРЕШЕННОГО ИСПОЛЬЗОВАНИЯ ЗЕМЕЛЬНЫХ УЧАСТКОВ И ОБЪЕКТОВ КАПИТАЛЬНОГО СТРОИТЕЛЬСТВА</b>							
1	2.1	Для индивидуального жилищного строительства	400	5000	50%	3 этажа	3 метра
2	2.3	Блокированная жилая застройка	80	3000	50%	3 этажа	3 метра; 0 метров – при примыкании к соседним зданиям
3	2.2	Для ведения личного подсобного хозяйства (приусадебный земельный участок)	300	5000	30%	3 этажа	3 метра
4	1.19	Сенокосение	600	50000	0%	не подлежат установлению	
5	1.20	Выпас сельскохозяйственных животных	300	50000	0%	не подлежат установлению	
6	3.1.1	Предоставление коммунальных услуг	не подлежит установлению	5000		не подлежат установлению	
7	3.1.2	Административные здания организаций, обеспечивающих предоставление коммунальных услуг	не подлежат установлению		60%	3 этажа	3 метра
8	3.2.2	Оказание социальной помощи населению	не подлежат установлению		60%	3 этажа	3 метра
9	3.2.3	Оказание услуг связи	не подлежат установлению		60%	3 этажа	3 метра
10	3.4.1	Амбулаторно-поликлиническое обслуживание	не подлежат установлению		60%	3 этажа	3 метра

№ п/п	Код ВРИ	Наименование ВРИ	Пределы (минимальные и (или) максимальные) размеры земельных участков, в том числе их площадь, м <sup>2</sup>		Максимальный процент застройки в границах земельного участка	Пределное количество этажей или предельная высота зданий, строений, сооружений	Минимальные отступы от границ земельных участков в целях определения мест допустимого размещения зданий, строений, сооружений, за пределами которых запрещено строительство зданий, строений, сооружений
			min	max			
11	3.5.1	Дошкольное, начальное и среднее общее образование	не подлежат установлению			4 этажа	3 метра
12	3.6.2.	Парки культуры и отдыха	не подлежат установлению				
13	5.1.3	Площадки для занятий спортом	не подлежат установлению				
14	9.3	Историко-культурная деятельность	не подлежат установлению				
15	12.0.1	Улично-дорожная сеть	не подлежат установлению				
16	12.0.2	Благоустройство территории	не подлежат установлению				
<b>УСЛОВНО РАЗРЕШЕННЫЕ ВИДЫ ИСПОЛЬЗОВАНИЯ ЗЕМЕЛЬНЫХ УЧАСТКОВ И ОБЪЕКТОВ КАПИТАЛЬНОГО СТРОИТЕЛЬСТВА</b>							
17	2.1.1	Малоэтажная многоквартирная жилая застройка	600	не подлежит установлению	45%	4 этажа	6 метров
18	2.7.1	Хранение автотранспорта	не подлежат установлению				
19	3.2.4	Общесития	600	не подлежит установлению	45%	4 этажа	6 метров
20	3.3	Бытовое обслуживание	200	5000	60%	3 этажа	3 метра
21	3.6.1	Объекты культурно-досуговой деятельности	200	5000	60%	3 этажа	3 метра
22	3.7.1	Осуществление религиозных обрядов	не подлежат установлению				3 метра
23	3.8.1	Государственное управление	не подлежат установлению		60%	4 этажа	3 метра
24	3.10.1	Амбулаторное ветеринарное обслуживание	200	5000	60%	3 этажа	3 метра
25	4.1	Деловое управление	не подлежат установлению		60%	4 этажа	3 метра
26	4.4	Магазины	200	5000	60%	3 этажа	3 метра
27	4.5	Банковская и страховая деятельность	не подлежат установлению		60%	3 этажа	3 метра
28	4.6	Общественное питание	200	5000	50%	3 этажа	3 метра

№ п/п	Код ВРИ	Наименование ВРИ	Пределы (минимальные и (или) максимальные) размеры земельных участков, в том числе их площадь, м <sup>2</sup>		Максимальный процент застройки в границах земельного участка	Пределное количество этажей или предельная высота зданий, строений, сооружений	Минимальные отступы от границ земельных участков в целях определения мест допустимого размещения зданий, строений, сооружений, за пределами которых запрещено строительство зданий, строений, сооружений
			min	max			
29	4.7	Гостиничное обслуживание	600	не подлежит установлению	45%	4 этажа	6 метров
30	4.9	Служебные гаражи	не подлежит установлению	5000	60%	не подлежит установлению	3 метра
31	5.1.2	Обеспечение занятий спортом в помещениях	не подлежат установлению		45%	не подлежит установлению	3 метра
32	6.4	Пищевая промышленность	не подлежит установлению	5000	не подлежит установлению	15 метров	3 метра
33	8.3	Обеспечение внутреннего правопорядка	не подлежат установлению				3 метра
34	13.1	Ведение огородничества	100	4500	0%	не подлежат установлению	
35	13.2	Ведение садоводства	600	2000	30%	3 этажа	3 метра

Ограничения использования земельных участков и объектов капитального строительства, устанавливаемые в соответствии с законодательством Российской Федерации, определяются пунктом 22 настоящих Правил.

## 2. Градостроительные регламенты территориальных зон ОД/1, ОД/2, ОД/3, ОД/4

№ п/п	Код ВРИ	Наименование ВРИ	Предельные (минимальные и (или) максимальные) размеры земельных участков, в том числе их площадь, м <sup>2</sup>		Максимальный процент застройки в границах земельного участка	Предельное количество этажей или предельная высота зданий, строений, сооружений	Минимальные отступы от границ земельных участков в целях определения мест допустимого размещения зданий, строений, сооружений, за пределами которых запрещено строительство зданий, строений, сооружений
			min	max			
<b>ОСНОВНЫЕ ВИДЫ РАЗРЕШЕННОГО ИСПОЛЬЗОВАНИЯ ЗЕМЕЛЬНЫХ УЧАСТКОВ И ОБЪЕКТОВ КАПИТАЛЬНОГО СТРОИТЕЛЬСТВА</b>							
1	3.1.1	Предоставление коммунальных услуг	не подлежит установлению	5000		не подлежат установлению	
2	3.1.2	Административные здания организаций, обеспечивающих предоставление коммунальных услуг	не подлежат установлению		60%	не подлежит установлению	3 метра
3	3.2.3	Оказание услуг связи	не подлежат установлению		60%	не подлежит установлению	6 метров
4	3.2.4	Общжития	600	не подлежит установлению	45%	не подлежит установлению	6 метров
5	3.3	Бытовое обслуживание	200	не подлежит установлению	60%	не подлежит установлению	6 метров
6	3.4.1	Амбулаторно-поликлиническое обслуживание	не подлежат установлению			не подлежит установлению	6 метров
7	3.5.1	Дошкольное, начальное и среднее общее образование	не подлежат установлению			4 этажа	6 метров
8	3.6.1	Объекты культурно-досуговой деятельности	не подлежат установлению		60%	не подлежит установлению	6 метров
9	3.6.2.	Парки культуры и отдыха	не подлежат установлению				
10	3.7.1	Осуществление религиозных обрядов	не подлежат установлению				6 метров
11	3.7.2	Религиозное управление и образование	не подлежат установлению				6 метров
12	3.8.1	Государственное управление	не подлежат установлению		60%	не подлежит установлению	6 метров
13	3.10.1	Амбулаторное ветеринарное обслуживание	не подлежат установлению		60%	не подлежит установлению 3 этажа	3 метра

№ п/п	Код ВРИ	Наименование ВРИ	Пределы (минимальные и (или) максимальные) размеры земельных участков, в том числе их площадь, м <sup>2</sup>		Максимальный процент застройки в границах земельного участка	Пределное количество этажей или предельная высота зданий, строений, сооружений	Минимальные отступы от границ земельных участков в целях определения мест допустимого размещения зданий, строений, сооружений, за пределами которых запрещено строительство зданий, строений, сооружений
			min	max			
14	4.1	Деловое управление	не подлежат установлению		50%	не подлежит установлению	6 метров
15	4.2	Объекты торговли (торговые центры, торгово-развлекательные центры (комплексы))	2300	не подлежит установлению	40%	не подлежит установлению	6 метров
16	4.3	Рынки	не подлежат установлению		45%	не подлежит установлению	6 метров
17	4.4	Магазины	200	не подлежит установлению	60%	не подлежит установлению	3 метра
18	4.5	Банковская и страховая деятельность	не подлежат установлению		60%	не подлежит установлению	6 метров
19	4.6	Общественное питание	400	не подлежит установлению	50%	не подлежит установлению	6 метров
20	4.7	Гостиничное обслуживание	600	не подлежит установлению	45%	не подлежит установлению	6 метров
21	4.8.1	Развлекательные мероприятия	не подлежат установлению		45%	не подлежит установлению	6 метров
22	4.9	Службные гаражи	не подлежат установлению				3 метра
23	4.10	Выставочно-ярмарочная деятельность	800	не подлежит установлению	45%	не подлежит установлению	6 метров
24	5.1.1	Обеспечение спортивно- зрелищных мероприятий	не подлежат установлению				6 метров
25	5.1.2	Обеспечение занятий спортом в помещениях	не подлежат установлению		45%	не подлежит установлению	6 метров
26	5.1.3	Площадки для занятий спортом	не подлежат установлению				
27	5.1.4	Оборудованные площадки для занятий спортом	не подлежат установлению				3 метра
28	8.3	Обеспечение внутреннего правопорядка	не подлежат установлению				3 метра
29	9.3	Историко-культурная	не подлежат установлению				

№ п/п	Код ВРИ	Наименование ВРИ	Пределы (минимальные и (или) максимальные) размеры земельных участков, в том числе их площадь, м <sup>2</sup>		Максимальный процент застройки в границах земельного участка	Пределное количество этажей или предельная высота зданий, строений, сооружений	Минимальные отступы от границ земельных участков в целях определения мест допустимого размещения зданий, строений, сооружений, за пределами которых запрещено строительство зданий, строений, сооружений
			min	max			
		деятельность					
30	12.0.1	Улично-дорожная сеть	не подлежат установлению				
31	12.0.2	Благоустройство территории	не подлежат установлению				
<b>УСЛОВНО РАЗРЕШЕННЫЕ ВИДЫ ИСПОЛЬЗОВАНИЯ ЗЕМЕЛЬНЫХ УЧАСТКОВ И ОБЪЕКТОВ КАПИТАЛЬНОГО СТРОИТЕЛЬСТВА</b>							
32	2.7.1	Хранение автотранспорта	не подлежат установлению			1 этаж	1 метр
33	4.9.1.3	Автомобильные мойки	не подлежат установлению				3 метра
34	6.4	Пищевая промышленность	400	5000	50%	15 метров	3 метра

Ограничения использования земельных участков и объектов капитального строительства, устанавливаемые в соответствии с законодательством Российской Федерации, определяются пунктом 22 настоящих Правил.

### 3. Градостроительные регламенты территориальных зон П1/3, П3

№ п/п	Код ВРИ	Наименование ВРИ	Пределы (минимальные и (или) максимальные) размеры земельных участков, в том числе их площадь, м <sup>2</sup>		Максимальный процент застройки в границах земельного участка	Пределное количество этажей или предельная высота зданий, строений, сооружений	Минимальные отступы от границ земельных участков в целях определения мест допустимого размещения зданий, строений, сооружений, за пределами которых запрещено строительство зданий, строений, сооружений
			min	max			
<b>ОСНОВНЫЕ ВИДЫ РАЗРЕШЕННОГО ИСПОЛЬЗОВАНИЯ ЗЕМЕЛЬНЫХ УЧАСТКОВ И ОБЪЕКТОВ КАПИТАЛЬНОГО СТРОИТЕЛЬСТВА</b>							
1	1.15	Хранение и переработка сельскохозяйственной продукции	не подлежат установлению				3 метра
2	1.18	Обеспечение	не подлежат установлению				3 метра

№ п/п	Код ВРИ	Наименование ВРИ	Пределы (минимальные и (или) максимальные) размеры земельных участков, в том числе их площадь, м <sup>2</sup>		Максимальный процент застройки в границах земельного участка	Пределное количество этажей или предельная высота зданий, строений, сооружений	Минимальные отступы от границ земельных участков в целях определения мест допустимого размещения зданий, строений, сооружений, за пределами которых запрещено строительство зданий, строений, сооружений
			min	max			
		сельскохозяйственного производства					
3	3.1	Коммунальное обслуживание	не подлежат установлению				
4	6.4	Пищевая промышленность	не подлежат установлению			3 метра	
5	6.6	Строительная промышленность	не подлежат установлению			3 метра	
6	6.8	Связь	не подлежат установлению			3 метра	
7	6.9	Склад	не подлежат установлению		60%	3 метра	
8	6.9.1	Складские площадки	не подлежат установлению				
9	3.3	Бытовое обслуживание	200	не подлежит установлению	60%	не подлежит установлению	3 метра
10	4.1	Деловое управление	не подлежат установлению		50%	не подлежит установлению	3 метра
11	4.4	Магазины	200	не подлежит установлению	50%	не подлежит установлению	3 метра
12	4.6	Общественное питание	400	не подлежит установлению	50%	не подлежит установлению	3 метра
13	4.9	Службные гаражи	не подлежат установлению			3 метра	
14	4.9.1.1	Заправка транспортных средств	не подлежат установлению			3 метра	
15	4.9.1.3	Автомобильные мойки	не подлежат установлению			3 метра	
16	4.9.1.4	Ремонт автомобилей	не подлежат установлению			3 метра	
17	8.3	Обеспечение внутреннего правопорядка	не подлежат установлению			3 метра	
18	12.0.1	Улично-дорожная сеть	не подлежат установлению				
19	12.0.2	Благоустройство территории	не подлежат установлению				
<b>УСЛОВНО РАЗРЕШЕННЫЕ ВИДЫ ИСПОЛЬЗОВАНИЯ ЗЕМЕЛЬНЫХ УЧАСТКОВ И ОБЪЕКТОВ КАПИТАЛЬНОГО СТРОИТЕЛЬСТВА</b>							
20	4.7	Гостиничное обслуживание	600	не подлежит установлению	45%	не подлежит установлению	3 метра
21	4.10	Выставочно-ярмарочная	800	не подлежит	45%	не подлежит	6 метров

№ п/п	Код ВРИ	Наименование ВРИ	Пределы (минимальные и (или) максимальные) размеры земельных участков, в том числе их площадь, м <sup>2</sup>		Максимальный процент застройки в границах земельного участка	Пределное количество этажей или предельная высота зданий, строений, сооружений	Минимальные отступы от границ земельных участков в целях определения мест допустимого размещения зданий, строений, сооружений, за пределами которых запрещено строительство зданий, строений, сооружений
			min	max			
		деятельность		установлению		установлению	
22	7.4	Воздушный транспорт	не подлежат установлению				

Ограничения использования земельных участков и объектов капитального строительства, устанавливаемые в соответствии с законодательством Российской Федерации, определяются пунктом 22 настоящих Правил.

#### 4. Градостроительные регламенты территориальных зон ИТ1/1, ИТ1/2, ИТ1/3, ИТ1/4, ИТ1

№ п/п	Код ВРИ	Наименование ВРИ	Пределы (минимальные и (или) максимальные) размеры земельных участков, в том числе их площадь, м <sup>2</sup>		Максимальный процент застройки в границах земельного участка	Пределное количество этажей или предельная высота зданий, строений, сооружений	Минимальные отступы от границ земельных участков в целях определения мест допустимого размещения зданий, строений, сооружений, за пределами которых запрещено строительство зданий, строений, сооружений
			min	max			
<b>ОСНОВНЫЕ ВИДЫ РАЗРЕШЕННОГО ИСПОЛЬЗОВАНИЯ ЗЕМЕЛЬНЫХ УЧАСТКОВ И ОБЪЕКТОВ КАПИТАЛЬНОГО СТРОИТЕЛЬСТВА</b>							
1	7.2.1	Размещение автомобильных дорог	не подлежат установлению				
2	7.2.2	Обслуживание перевозок пассажиров	не подлежат установлению				3 метра
3	7.2.3	Стоянки транспорта общего пользования	не подлежат установлению				
4	3.1.1	Предоставление коммунальных услуг	не подлежат установлению				

№ п/п	Код ВРИ	Наименование ВРИ	Пределы (минимальные и (или) максимальные) размеры земельных участков, в том числе их площадь, м <sup>2</sup>		Максимальный процент застройки в границах земельного участка	Пределное количество этажей или предельная высота зданий, строений, сооружений	Минимальные отступы от границ земельных участков в целях определения мест допустимого размещения зданий, строений, сооружений, за пределами которых запрещено строительство зданий, строений, сооружений
			min	max			
5	6.8	Связь	не подлежат установлению				3 метра
6	6.7	Энергетика	не подлежат установлению				3 метра
7	12.0.1	Улично-дорожная сеть	не подлежат установлению				
8	12.0.2	Благоустройство территории	не подлежат установлению				
<b>УСЛОВНО РАЗРЕШЕННЫЕ ВИДЫ ИСПОЛЬЗОВАНИЯ ЗЕМЕЛЬНЫХ УЧАСТКОВ И ОБЪЕКТОВ КАПИТАЛЬНОГО СТРОИТЕЛЬСТВА</b>							
9	2.7.1	Хранение автотранспорта	не подлежат установлению				1 метр
10	4.9.1	Объекты дорожного сервиса	не подлежат установлению				3 метра

Ограничения использования земельных участков и объектов капитального строительства, устанавливаемые в соответствии с законодательством Российской Федерации, определяются пунктом 22 настоящих Правил.

## 5. Градостроительные регламенты территориальных зон СХ1/1, СХ1/2, СХ1/3, СХ1/4

№ п/п	Код ВРИ	Наименование ВРИ	Пределы (минимальные и (или) максимальные) размеры земельных участков, в том числе их площадь, м <sup>2</sup>		Максимальный процент застройки в границах земельного участка	Пределное количество этажей или предельная высота зданий, строений, сооружений	Минимальные отступы от границ земельных участков в целях определения мест допустимого размещения зданий, строений, сооружений, за пределами которых запрещено строительство зданий, строений, сооружений
			min	max			
1	1.2	Выращивание зерновых и иных	не подлежат установлению				

№ п/п	Код ВРИ	Наименование ВРИ	Пределы (минимальные и (или) максимальные) размеры земельных участков, в том числе их площадь, м <sup>2</sup>		Максимальный процент застройки в границах земельного участка	Пределное количество этажей или предельная высота зданий, строений, сооружений	Минимальные отступы от границ земельных участков в целях определения мест допустимого размещения зданий, строений, сооружений, за пределами которых запрещено строительство зданий, строений, сооружений	
			min	max				
		сельскохозяйственных культур						
2	1.3	Овощеводство	не подлежат установлению					
3	1.4	Выращивание тонизирующих, лекарственных, цветочных культур	не подлежат установлению					
4	1.5	Садоводство	не подлежат установлению					
5	1.12	Пчеловодство	не подлежат установлению					
6	1.13	Рыбоводство	не подлежат установлению					
7	1.16	Ведение личного подсобного хозяйства на полевых участках	не подлежат установлению					
8	1.17	Питомники	не подлежат установлению					
9	1.19	Сенокосение	не подлежат установлению					
10	1.20	Выпас сельскохозяйственных животных	не подлежат установлению					
11	3.1.1	Предоставление коммунальных услуг	не подлежат установлению					
12	11.0	Водные объекты	не подлежат установлению					
13	11.1	Общее пользование водными объектами	не подлежат установлению					
14	12.0	Земельные участки (территории) общего пользования	не подлежат установлению					
15	13.1	Ведение огородничества	100	4500	0%	не подлежат установлению		
<b>УСЛОВНО РАЗРЕШЕННЫЕ ВИДЫ ИСПОЛЬЗОВАНИЯ ЗЕМЕЛЬНЫХ УЧАСТКОВ И ОБЪЕКТОВ КАПИТАЛЬНОГО СТРОИТЕЛЬСТВА</b>								
16	1.15	Хранение и переработка сельскохозяйственной продукции	не подлежат установлению					3 метра
17	5.3	Охота и рыбалка	не подлежат установлению					
18	6.8	Связь	не подлежат установлению					3 метра

Ограничения использования земельных участков и объектов капитального строительства, устанавливаемые в соответствии с законодательством Российской Федерации, определяются пунктом 22 настоящих Правил.

### 6. Градостроительные регламенты территориальных зон СХ2/1, СХ2/2, СХ2/3, СХ2/4

№ п/п	Код ВРИ	Наименование ВРИ	Предельные (минимальные и (или) максимальные) размеры земельных участков, в том числе их площадь, м <sup>2</sup>		Максимальный процент застройки в границах земельного участка	Предельное количество этажей или предельная высота зданий, строений, сооружений	Минимальные отступы от границ земельных участков в целях определения мест допустимого размещения зданий, строений, сооружений, за пределами которых запрещено строительство зданий, строений, сооружений
			min	max			
<b>ОСНОВНЫЕ ВИДЫ РАЗРЕШЕННОГО ИСПОЛЬЗОВАНИЯ ЗЕМЕЛЬНЫХ УЧАСТКОВ И ОБЪЕКТОВ КАПИТАЛЬНОГО СТРОИТЕЛЬСТВА</b>							
1	1.1	Растениеводство	не подлежат установлению				
2	1.12	Пчеловодство	не подлежат установлению				
3	1.13	Рыбоводство	не подлежат установлению				
4	1.15	Хранение и переработка сельскохозяйственной продукции	не подлежат установлению				3 метра
5	1.16	Ведение личного подсобного хозяйства на полевых участках	не подлежат установлению				
6	1.17	Питомники	не подлежат установлению				
7	1.18	Обеспечение сельскохозяйственного производства	не подлежат установлению				3 метра
8	3.1.1	Предоставление коммунальных услуг	не подлежат установлению				
9	4.1	Деловое управление	не подлежат установлению		50%	не подлежит установлению	3 метра
10	4.4	Магазины	не подлежат установлению 5000		50%	не подлежит установлению	3 метра
11	4.9.1.1	Заправка транспортных средств	не подлежат установлению			1 этаж	3 метра
12	6.9	Склад	не подлежат установлению		60%	не подлежит установлению	3 метра

№ п/п	Код ВРИ	Наименование ВРИ	Пределы (минимальные и (или) максимальные) размеры земельных участков, в том числе их площадь, м <sup>2</sup>		Максимальный процент застройки в границах земельного участка	Пределное количество этажей или предельная высота зданий, строений, сооружений	Минимальные отступы от границ земельных участков в целях определения мест допустимого размещения зданий, строений, сооружений, за пределами которых запрещено строительство зданий, строений, сооружений
			min	max			
13	6.9.1	Складские площадки	не подлежат установлению				
14	12.0	Земельные участки (территории) общего пользования	не подлежат установлению				
<b>УСЛОВНО РАЗРЕШЕННЫЕ ВИДЫ ИСПОЛЬЗОВАНИЯ ЗЕМЕЛЬНЫХ УЧАСТКОВ И ОБЪЕКТОВ КАПИТАЛЬНОГО СТРОИТЕЛЬСТВА</b>							
15	1.7	Животноводство	не подлежат установлению				3 метра
16	6.4	Пищевая промышленность	не подлежат установлению				3 метра
17	6.8	Связь	не подлежат установлению				3 метра
23	6.7	Энергетика	не подлежат установлению				3 метра

Ограничения использования земельных участков и объектов капитального строительства, устанавливаемые в соответствии с законодательством Российской Федерации, определяются пунктом 22 настоящих Правил.

## 7. Градостроительные регламенты территориальных зон Р1/1, Р1/2, Р1/3, Р1/4

№ п/п	Код ВРИ	Наименование ВРИ	Пределы (минимальные и (или) максимальные) размеры земельных участков, в том числе их площадь, м <sup>2</sup>		Максимальный процент застройки в границах земельного участка	Пределное количество этажей или предельная высота зданий, строений, сооружений	Минимальные отступы от границ земельных участков в целях определения мест допустимого размещения зданий, строений, сооружений, за пределами которых запрещено строительство зданий, строений, сооружений
			min	max			
<b>ОСНОВНЫЕ ВИДЫ РАЗРЕШЕННОГО ИСПОЛЬЗОВАНИЯ ЗЕМЕЛЬНЫХ УЧАСТКОВ И ОБЪЕКТОВ КАПИТАЛЬНОГО СТРОИТЕЛЬСТВА</b>							

№ п/п	Код ВРИ	Наименование ВРИ	Пределы (минимальные и (или) максимальные) размеры земельных участков, в том числе их площадь, м <sup>2</sup>		Максимальный процент застройки в границах земельного участка	Пределное количество этажей или предельная высота зданий, строений, сооружений	Минимальные отступы от границ земельных участков в целях определения мест допустимого размещения зданий, строений, сооружений, за пределами которых запрещено строительство зданий, строений, сооружений
			min	max			
1	3.6.2.	Парки культуры и отдыха	не подлежат установлению				
2	5.1.3	Площадки для занятий спортом	не подлежат установлению				
3	5.1.5	Водный спорт	не подлежат установлению				3 метра
4	5.2	Природно-познавательный туризм	не подлежат установлению				
5	5.4	Причалы для маломерных судов	не подлежат установлению				
6	9.1	Охрана природных территорий	не подлежат установлению				
7	9.3	Историко-культурная деятельность	не подлежат установлению				
8	11.0	Водные объекты	не подлежат установлению				
9	11.1	Общее пользование водными объектами	не подлежат установлению				
10	12.0.2	Благоустройство территории	не подлежат установлению				
11	3.1.1	Предоставление коммунальных услуг	не подлежат установлению				
<b>УСЛОВНО РАЗРЕШЕННЫЕ ВИДЫ ИСПОЛЬЗОВАНИЯ ЗЕМЕЛЬНЫХ УЧАСТКОВ И ОБЪЕКТОВ КАПИТАЛЬНОГО СТРОИТЕЛЬСТВА</b>							
12	3.6.1	Объекты культурно-досуговой деятельности	200	3000	45%	не подлежит установлению	3 метра
13	3.7.1	Осуществление религиозных обрядов	не подлежат установлению				3 метра
14	4.6	Общественное питание	200	1000	50%	не подлежит установлению	3 метра
15	4.8.1	Развлекательные мероприятия	200	3000	45%	не подлежит установлению	3 метра
16	5.1.4	Оборудованные площадки для занятий спортом	не подлежат установлению				3 метра

Ограничения использования земельных участков и объектов капитального строительства, устанавливаемые в соответствии с законодательством Российской Федерации, определяются пунктом 22 настоящих Правил.

### 8. Градостроительные регламенты территориальных зон СН1/1, СН1/2, СН1/3, СН1/4, СН1

№ п/п	Код ВРИ	Наименование ВРИ	Предельные (минимальные и (или) максимальные) размеры земельных участков, в том числе их площадь, м <sup>2</sup>		Максимальный процент застройки в границах земельного участка	Предельное количество этажей или предельная высота зданий, строений, сооружений	Минимальные отступы от границ земельных участков в целях определения мест допустимого размещения зданий, строений, сооружений, за пределами которых запрещено строительство зданий, строений, сооружений
			min	max			
<b>ОСНОВНЫЕ ВИДЫ РАЗРЕШЕННОГО ИСПОЛЬЗОВАНИЯ ЗЕМЕЛЬНЫХ УЧАСТКОВ И ОБЪЕКТОВ КАПИТАЛЬНОГО СТРОИТЕЛЬСТВА</b>							
1	12.1	Ритуальная деятельность	не подлежат установлению	400000	не подлежат установлению		3 метра
2	9.3	Историко-культурная деятельность	не подлежат установлению				
3	12.0	Земельные участки (территории) общего пользования	не подлежат установлению				
4	3.1.1	Предоставление коммунальных услуг	не подлежат установлению				
<b>УСЛОВНО РАЗРЕШЕННЫЕ ВИДЫ ИСПОЛЬЗОВАНИЯ ЗЕМЕЛЬНЫХ УЧАСТКОВ И ОБЪЕКТОВ КАПИТАЛЬНОГО СТРОИТЕЛЬСТВА</b>							
5	3.7.1	Осуществление религиозных обрядов	не подлежат установлению				3 метра

Ограничения использования земельных участков и объектов капитального строительства, устанавливаемые в соответствии с законодательством Российской Федерации, определяются пунктом 22 настоящих Правил.

## **22. Ограничения использования земельных участков и объектов капитального строительства, устанавливаемые в соответствии с законодательством Российской Федерации**

1. На территории Поповского сельского поселения Богучарского муниципального района Воронежской области располагаются следующие зоны с особыми условиями использования территории:

- 1) защитная зона объекта культурного наследия;
- 2) охранный зона объектов электроэнергетики (объектов электросетевого хозяйства и объектов по производству электрической энергии);
- 3) придорожные полосы автомобильных дорог;
- 4) охранный зона трубопроводов (газопроводов, нефтепроводов и нефтепродуктопроводов, аммиакопроводов);
- 5) охранный зона линий и сооружений связи;
- 6) водоохранная (рыбоохранная) зона;
- 7) прибрежная защитная полоса;
- 8) зоны санитарной охраны источников питьевого и хозяйственно-бытового водоснабжения, а также устанавливаемые в случаях, предусмотренных Водным кодексом Российской Федерации, в отношении подземных водных объектов зоны специальной охраны;
- 9) зоны затопления и подтопления;
- 10) санитарно-защитная зона;
- 11) охранный зона пунктов государственной геодезической сети, государственной нивелирной сети и государственной гравиметрической сети.

2. Ограничения для зон с особыми условиями использования территории установлены в соответствии с действующими нормативами.

№ п/п	Вид зоны	Ограничения в использовании земельных участков и объектов капитального строительства	Основания установления ограничений
1	Защитная зона объекта культурного наследия	Запрещается строительство объектов капитального строительства и их реконструкция, связанная с изменением их параметров (высоты, количества этажей, площади), за исключением строительства и реконструкции линейных объектов.	Приказ управления по охране объектов культурного наследия Воронежской области от 01.09.2020 № 71-01-07/461 «Об утверждении графического описания местоположения границ (с перечнем координат характерных точек этих границ) защитных зон объектов культурного наследия, расположенных на территории Воронежской области»
2	Охранная зона объектов электроэнергетики (объектов электросетевого хозяйства и объектов по производству электрической энергии)	<p>1. В охранных зонах объектов электросетевого хозяйства, размещенных на земельных участках, запрещается осуществлять любые действия, которые могут нарушить безопасную работу объектов электросетевого хозяйства, в том числе привести к их повреждению или уничтожению, и (или) повлечь причинение вреда жизни, здоровью граждан и имуществу физических или юридических лиц, а также повлечь нанесение экологического ущерба и возникновение пожаров, в том числе:</p> <ul style="list-style-type: none"> <li>- набрасывать на провода и опоры воздушных линий электропередачи посторонние предметы, а также подниматься на опоры воздушных линий электропередачи;</li> <li>- размещать любые объекты и предметы (материалы) в пределах созданных в соответствии с требованиями нормативно-технических документов проходов и подъездов для доступа к объектам электросетевого хозяйства, а также проводить любые работы и возводить сооружения, которые могут препятствовать доступу к объектам электросетевого хозяйства, без создания необходимых для такого доступа проходов и подъездов;</li> <li>- находиться в пределах огороженной территории и помещениях распределительных устройств и подстанций, открывать двери и люки распределительных устройств и подстанций, производить</li> </ul>	<p>Постановление Правительства Российской Федерации от 24.02.2009 № 160 «О порядке установления охранных зон объектов электросетевого хозяйства и особых условий использования земельных участков, расположенных в границах таких зон»</p> <p>Постановление Правительства Российской Федерации от 18.11.2013 № 1033 «О порядке установления охранных зон объектов по производству электрической энергии и особых условий использования земельных участков, расположенных в границах таких зон»</p>

<p>переключения и подключения в электрических сетях (указанное требование не распространяется на работников, занятых выполнением разрешённых в установленном порядке работ), разводить огонь в пределах охраняемых зон вводных и распределительных устройств, подстанций, воздушных линий электропередачи, а также в охраняемых зонах кабельных линий электропередачи;</p> <ul style="list-style-type: none"> <li>- размещать свалки;</li> <li>- производить работы ударными механизмами, сбрасывать тяжести массой свыше 5 тонн, производить сброс и слив едких и коррозионных веществ и горюче-смазочных материалов (в охраняемых зонах подземных кабельных линий электропередачи).</li> </ul> <p>2. Для объектов электросетевого хозяйства напряжением свыше 1000 вольт, помимо действий, предусмотренных пунктом 1, запрещается:</p> <ul style="list-style-type: none"> <li>- складировать или размещать хранилища любых, в том числе горюче-смазочных материалов;</li> <li>- размещать детские и спортивные площадки, стадионы, рынки, торговые точки, полевые станы, загоны для скота, гаражи и стоянки всех видов машин и механизмов, проводить любые мероприятия, связанные с большим скоплением людей, не занятых выполнением разрешённых в установленном порядке работ (в охраняемых зонах воздушных линий электропередачи);</li> <li>- использовать (запускать) любые летательные аппараты, в том числе воздушных змеев, спортивные модели летательных аппаратов (в охраняемых зонах воздушных линий электропередачи);</li> <li>- бросать якоря с судов и осуществлять их проход с отданными якорями, цепями, лотами, волокушами и тралями (в охраняемых зонах подводных кабельных линий электропередачи);</li> <li>- осуществлять проход судов с поднятыми стрелами кранов и других механизмов (в охраняемых зонах воздушных линий электропередачи).</li> </ul> <p>3. Без письменного решения о согласовании сетевой организации запрещается:</p> <ul style="list-style-type: none"> <li>- строительство, капитальный ремонт, реконструкция или снос зданий и сооружений;</li> </ul>
--

	<ul style="list-style-type: none"> <li>- горные, взрывные, мелиоративные работы, в том числе связанные с временным затоплением земель;</li> <li>- посадка и вырубка деревьев и кустарников;</li> <li>- дноуглубительные, землечерпальные и погружно-разгрузочные работы, добыча рыбы, других водных животных и растений прилонными орудиями лова, устройство водопоев, колка и заготовка льда (в охранных зонах подводных кабельных линий электропередачи);</li> <li>- проход судов, у которых расстояние по вертикали от верхнего крайнего габарита с грузом или без груза до нижней точки провеса проводов переходов воздушных линий электропередачи через водоёмы менее минимально допустимого расстояния, в том числе с учётом максимального уровня подъёма воды при паводке;</li> <li>- проезд машин и механизмов, имеющих общую высоту с грузом или без груза от поверхности дороги более 4,5 метра (в охранных зонах воздушных линий электропередачи);</li> <li>- земляные работы на глубине более 0,3 метра (на вспахиваемых землях на глубине более 0,45 метра), а также планировка грунта (в охранных зонах подземных кабельных линий электропередачи);</li> <li>- полив сельскохозяйственных культур в случае, если высота струи воды может составить свыше 3 метров (в охранных зонах воздушных линий электропередачи);</li> <li>- полевые сельскохозяйственные работы с применением сельскохозяйственных машин и оборудования высотой более 4 метров (в охранных зонах воздушных линий электропередачи) или полевые сельскохозяйственные работы, связанные с вспашкой земли (в охранных зонах кабельных линий электропередачи).</li> </ul> <p>4. Для объектов электросетевого хозяйства напряжением до 1000 вольт, помимо действий, предусмотренных пунктом 3, без письменного решения о согласовании сетевых организаций запрещается:</p> <ul style="list-style-type: none"> <li>- размещать детские и спортивные площадки, стадионы, рынки, торговые точки, полевые станы, загоны для скота, гаражи и стоянки всех видов машин и механизмов, садовые, огородные земельные участки и иные объекты недвижимости, расположенные в границах территории ведения гражданами садоводства или огородничества для собственных нужд объектов жилищного строительства, в том</li> </ul>
--	---

	<p>числе индивидуального (в охранных зонах воздушных линий электропередачи);</p> <ul style="list-style-type: none"> <li>- складировать или размещать хранилища любых, в том числе горюче-смазочных материалов;</li> <li>- устраивать причалы для стоянки судов, барж и плавучих кранов, бросать якоря с судов и осуществлять их проход с отданными якорями, цепями, лотами, волокушами и тралами (в охранных зонах подводных кабельных линий электропередачи).</li> </ul>	
	<p>5. В охранных зонах объектов по производству электрической энергии запрещается осуществлять действия, которые могут нарушить безопасную работу объектов, в том числе привести к их повреждению или уничтожению и (или) повлечь причинение вреда жизни, здоровью граждан и имуществу физических или юридических лиц, а также нанесение вреда окружающей среде и возникновение пожаров и чрезвычайных ситуаций, а именно:</p> <ul style="list-style-type: none"> <li>- убирать, перемещать, засыпать и повреждать предупреждающие знаки;</li> <li>- размещать кладбища, скотомогильники, захоронения отходов производства и потребления, радиоактивных, химических, взрывчатых, токсичных, отравляющих и ядовитых веществ;</li> <li>- производить сброс и слив едких и коррозионных веществ, в том числе растворов кислот, щелочей и солей, а также горюче-смазочных материалов;</li> <li>- разводить огонь и размещать какие-либо открытые или закрытые источники огня;</li> <li>- проводить работы, размещать объекты и предметы, возводить сооружения, которые могут препятствовать доступу к объектам, без создания необходимых для такого доступа проходов и подъездов;</li> <li>- производить работы ударными механизмами, сбрасывать тяжести массой свыше 5 тонн;</li> <li>- складировать любые материалы, в том числе взрывоопасные, пожароопасные и горюче-смазочные.</li> </ul>	
	<p>6. Без письменного согласования владельцев объектов по производству электрической энергии запрещается:</p> <ul style="list-style-type: none"> <li>- размещать детские и спортивные площадки, стадионы, рынки, торговые точки, полевые станы, загоны для скота, гаражи и стоянки</li> </ul>	

		<p>всех видов машин и механизмов;</p> <p>- проводить любые мероприятия, связанные с пребыванием людей, не занятых выполнением работ, разрешенных в установленном порядке;</p> <p>- осуществлять горные, взрывные, мелиоративные работы, в том числе связанные с временным затоплением земель.</p>	
3	Придорожные полосы автомобильных дорог	<p>В придорожных полосах федеральных автомобильных дорог общего пользования, в придорожных полосах автомобильных дорог общего пользования регионального или межмуниципального значения запрещается строительство капитальных сооружений, за исключением:</p> <ul style="list-style-type: none"> <li>- объектов, предназначенных для обслуживания таких автомобильных дорог, их строительства, реконструкции, капитального ремонта, ремонта и содержания;</li> <li>- объектов Государственной инспекции безопасности дорожного движения Министерства внутренних дел Российской Федерации;</li> <li>- объектов дорожного сервиса, рекламных конструкций, информационных щитов и указателей;</li> <li>- инженерных коммуникаций.</li> </ul>	<p>Приказ Минтранса России от 13.01.2010 № 4 «Об установлении и использовании придорожных полос автомобильных дорог федерального значения»</p> <p>Постановление правительства Воронежской области от 19.10.2010 № 879 «Об утверждении Порядка установления и использования придорожных полос автомобильных дорог общего пользования регионального или межмуниципального значения Воронежской области»</p>
4	Охранная зона трубопроводов (газопроводов, нефтепроводов и нефтепродуктопроводов, аммиакопроводов)	<p>1. В охранных зонах трубопроводов запрещается производить всякого рода действия, могущие нарушить нормальную эксплуатацию трубопроводов либо привести к их повреждению, в частности:</p> <ul style="list-style-type: none"> <li>- перемещать, засыпать и ломать опознавательные и сигнальные знаки, контрольно - измерительные пункты;</li> <li>- открывать люки, калитки и двери необслуживаемых усилительных пунктов кабельной связи, ограждений узлов линейной арматуры, станций катодной и дренажной защиты, линейных и смотровых колодцев и других линейных устройств, открывать и закрывать краны и задвижки, отключать или включать средства связи, энергооборудования и телемеханики трубопроводов;</li> <li>- устраивать всякого рода свалки, выливать растворы кислот, солей и щелочей;</li> <li>- разрушать берегоукрепительные сооружения, водопропускные устройства, земляные и иные сооружения (устройства), предохраняющие трубопроводы от разрушения, а прилегающую</li> </ul>	<p>Федеральный закон от 31.03.1999 № 69-ФЗ «О газоснабжении в Российской Федерации»</p> <p>«Правила охраны магистральных трубопроводов», утвержденные Минтопэнерго России 29.04.1992, постановлением Госгортехнадзора России от 22.04.1992 № 9</p> <p>Постановление Госгортехнадзора России от 23.11.1994 № 61 «О распространении «Правил охраны магистральных трубопроводов» на магистральные аммиакопроводы»</p> <p>Постановление Правительства Российской Федерации от 08.09.2017 № 1083 «Об утверждении Правил охраны магистральных газопроводов и о внесении изменений в</p>

	<p>территорию и окружающую местность - от аварийного разлива транспортируемой продукции;</p> <ul style="list-style-type: none"> <li>- бросать якоря, проходить с отданными якорями, цепями, лотами, волокушами и тралами, производить дноуглубительные и землечерпальные работы;</li> <li>- разводить огонь и размещать какие-либо открытые или закрытые источники огня.</li> </ul> <p>2. В охранных зонах трубопроводов без письменного разрешения предпринятий трубопроводного транспорта запрещается:</p> <ul style="list-style-type: none"> <li>- возводить любые постройки и сооружения; на расстоянии ближе 1000 м от оси аммиакопровода запрещается: строить коллективные сады с жилыми домами, устраивать массовые спортивные соревнования, соревнования с участием зрителей, купания, массовый отдых людей, любительское рыболовство, расположение временных полевых жилищ и станов любого назначения, загоны для скота;</li> <li>- высаживать деревья и кустарники всех видов, складировать корма, удобрения, материалы, сено и солому, располагать конюшни, содержать скот, выделять рыбопромысловые участки, производить добычу рыбы, а также водных животных и растений, устраивать водопой, производить колку и заготовку льда;</li> <li>- соорудить проезды и переезды через трассы трубопроводов, устраивать стоянки автомобильного транспорта, тракторов и механизмов, размещать сады и огороды;</li> <li>- производить мелиоративные земляные работы, соорудить оросительные и осушительные системы;</li> <li>- производить всякого рода открытые и подземные, горные, строительные, монтажные и взрывные работы, планировку грунта.</li> </ul> <p>3. В охранных зонах магистральных газопроводов запрещается:</p> <ul style="list-style-type: none"> <li>- перемещать, засыпать, повреждать и разрушать контрольно-измерительные и контрольно-диагностические пункты, предупредительные надписи, опознавательные и сигнальные знаки местонахождения магистральных газопроводов;</li> <li>- открывать двери и люки необслуживаемых усилительных пунктов на кабельных линиях связи, калитки ограждений узлов линейной арматуры, двери установок электрохимической защиты, люки</li> </ul>	<p>Положение о представлении в федеральный орган исполнительной власти (его территориальные органы), уполномоченный Правительством Российской Федерации на осуществление государственного кадастрового учета, государственной регистрации прав, ведение Единого государственного реестра недвижимости и предоставление сведений, содержащихся в Едином государственном реестре недвижимости, федеральными органами исполнительной власти, органами государственной власти субъектов Российской Федерации и органами местного самоуправления дополнительных сведений, воспроизводимых на публичных кадастровых картах»</p> <p>Постановление Правительства Российской Федерации от 20.11.2000 № 878 «Об утверждении Правил охраны газораспределительных сетей»</p>
--	--	--

<p>линейных и смотровых колодцев, открывать и закрывать краны, задвижки, отключать и включать средства связи, энергоснабжения, устройства телемеханики магистральных газопроводов;</p> <ul style="list-style-type: none"> <li>- устранять свалки, осуществлять сброс и слив едких и коррозионно-агрессивных веществ и горюче-смазочных материалов;</li> <li>- складировать любые материалы, в том числе горюче-смазочные, или размещать хранилища любых материалов;</li> <li>- повреждать берегозащитные, водовыпускные сооружения, земляные и иные сооружения (устройства), предохраняющие магистральный газопровод от разрушения;</li> <li>- осуществлять постановку судов и плавучих объектов на якорь, добычу морских млекопитающих, рыболовство придонными орудиями добычи (вылова) водных биологических ресурсов, плавание с вытравленной якорь-цепью;</li> <li>- проводить дноуглубительные и другие работы, связанные с изменением дна и берегов водных объектов, за исключением работ, необходимых для технического обслуживания объекта магистрального газопровода;</li> <li>- проводить работы с использованием ударно-импульсных устройств и вспомогательных механизмов, сбрасывать грузы;</li> <li>- осуществлять рекреационную деятельность (кроме деятельности по размещению туристских стоянок), разводить костры и размещать источники огня;</li> <li>- огораживать и перегораживать охранные зоны;</li> <li>- размещать какие-либо здания, строения, сооружения, не относящиеся к объектам, указанным в пункте 2 Правил, за исключением объектов, указанных в подпунктах «д» – «к» и «м» пункта 6 Правил, утвержденных Постановлением Правительства Российской Федерации от 08.09.2017 № 1083;</li> <li>- осуществлять несанкционированное подключение (присоединение) к магистральному газопроводу.</li> </ul> <p>4. В охранных зонах магистральных газопроводов без письменного разрешения собственника магистрального газопровода или организации, эксплуатирующей магистральный газопровод не допускается:</p> <ul style="list-style-type: none"> <li>- проведение горных, взрывных, строительных, монтажных, мелиоративных работ, в том числе работ, связанных с затоплением</li> </ul>
--

	<p>земель;</p> <ul style="list-style-type: none"> <li>- осуществление посадки и вырубки деревьев и кустарников;</li> <li>- проведение погрузочно-разгрузочных работ, устройство водопоев скота, колка и заготовка льда;</li> <li>- проведение земляных работ на глубине более чем 0,3 метра, планировка грунта;</li> <li>- сооружение запруд на реках и ручьях;</li> <li>- складирование кормов, удобрений, сена, соломы, размещение полевых станков и загонов для скота;</li> <li>- размещение туристских стоянок;</li> <li>- размещение гаражей, стоянок и парковок транспортных средств;</li> <li>- сооружение проездов через магистральные газопроводы;</li> <li>- прокладка инженерных коммуникаций;</li> <li>- проведение инженерных изысканий, связанных с бурением скважин и устройством шурфов;</li> <li>- устройство причалов для судов и пляжей;</li> <li>- проведение работ на объектах транспортной инфраструктуры, находящихся на территории охранной зоны;</li> <li>- проведение работ, связанных с временным затоплением земель, не относящихся к землям сельскохозяйственного назначения.</li> </ul> <p>5. В границах охранной зоны газораспределительных сетей запрещается:</p> <ul style="list-style-type: none"> <li>- строить объекты жилищно-гражданского и производственного назначения;</li> <li>- сносить и реконструировать мосты, коллекторы, автомобильные и железные дороги с расположенными на них газораспределительными сетями без предварительного выноса этих газопроводов по согласованию с эксплуатационными организациями;</li> <li>- разрушать берегоукрепительные сооружения, водопропускные устройства, земляные и иные сооружения, предохраняющие газораспределительные сети от разрушений;</li> <li>- перемещать, повреждать, засыпать и уничтожать опознавательные знаки, контрольно-измерительные пункты и другие устройства газораспределительных сетей;</li> <li>- устраивать свалки и склады, разливать растворы кислот, солей, щелочей и других химически активных веществ;</li> </ul>
--	--

		<ul style="list-style-type: none"> <li>- огораживать и перегораживать охранные зоны, препятствовать доступу персонала эксплуатационных организаций к газораспределительным сетям, проведению обслуживания и устранению повреждений газораспределительных сетей;</li> <li>- разводить огонь и размещать источники огня;</li> <li>- рыть погреб, копать и обрабатывать почву сельскохозяйственными и мелiorативными орудиями и механизмами на глубину более 0,3 метра;</li> <li>- открывать калитки и двери газорегуляторных пунктов, станций катодной и дренажной защиты, люки подземных колодцев, включать или отключать электроснабжение средств связи, освещения и систем телемеханики;</li> <li>- набрасывать, приставлять и привязывать к опорам и надземным газопроводам, ограждениям и зданиям газораспределительных сетей посторонние предметы, лестницы, влезать на них;</li> <li>- самовольно подключаться к газораспределительным сетям.</li> </ul>	
5	Охранный зона линий и сооружений связи	<p>В пределах охранной зоны подземной кабельной линии связи или линии радиодиффузии запрещается:</p> <ul style="list-style-type: none"> <li>- раскопка грунта при помощи ударных инструментов (ломов, кирк, клиньев и пневматических инструментов);</li> <li>- разработка мерзлого грунта с применением ударных механизмов.</li> </ul> <p>Без письменного согласия и присутствия представителей предприятий, эксплуатирующих линии связи и линии радиодиффузии, запрещается:</p> <ul style="list-style-type: none"> <li>- осуществлять всякого рода строительные, монтажные и взрывные работы, планировку грунта землеройными механизмами (за исключением зон песчаных барханов) и земляные работы (за исключением вспашки на глубину не более 0,3 метра);</li> <li>- производить геолого-съёмочные, поисковые, геодезические и другие изыскательские работы, которые связаны с бурением скважин, шурфованием, взятием проб грунта, осуществлением взрывных работ;</li> <li>- производить посадку деревьев, располагать полевые станы, содержать скот, складировать материалы, корма и удобрения, жечь костры, устраивать стрельбища;</li> <li>- устраивать проезды и стоянки автотранспорта, тракторов и</li> </ul>	Постановление Правительства Российской Федерации от 09.06.1995 № 578 «Об утверждении Правил охраны линий и сооружений связи Российской Федерации»

	<p>механизмов, провозить негабаритные грузы под проводами воздушных линий связи и линий радиодификации, строить каналы (арьки), устранять заграждения и другие препятствия;</p> <ul style="list-style-type: none"> <li>- устранять причалы для стоянки судов, барж и плавучих кранов, производить погрузочно-разгрузочные, подводно-технические, дноуглубительные и землечерпательные работы, выделять рыбопромысловые участки, производить добычу рыбы, других водных животных, а также водных растений придонными орудиями лова, устранять водопон, производить колку и заготовку льда. Судам и другим плавучим средствам запрещается бросать якоря, проходить с отданными якорями, цепями, лотами, волокушами и тралями;</li> <li>- производить строительство и реконструкцию линий электропередач, радиостанций и других объектов, излучающих электромагнитную энергию и оказывающих опасное воздействие на линии связи и линии радиодификации;</li> <li>- производить защиту подземных коммуникаций от коррозии без учета проходящих подземных кабельных линий связи.</li> </ul> <p>Запрещается производить всякого рода действия, которые могут нарушить нормальную работу линий связи и линий радиодификации, в частности:</p> <ul style="list-style-type: none"> <li>- производить снос и реконструкцию зданий и мостов, осуществлять переустройство коллекторов, туннелей метрополитена и железных дорог, где проложены кабели связи, установлены столбы воздушных линий связи и линий радиодификации, размещены технические сооружения радиорелейных станций, кабельные ящики и распределительные коробки, без предварительного выноса заказчиками (застройщиками) линий и сооружений связи, линий и сооружений радиодификации по согласованию с предприятиями, в ведении которых находятся эти линии и сооружения;</li> <li>- производить засыпку трасс подземных кабельных линий связи, устранять на этих трассах временные склады, стоки химически активных веществ и свалки промышленных, бытовых и прочих отходов, ломать замерные, сигнальные, предупредительные знаки и телефонные колодцы;</li> <li>- открывать двери и люки необслуживаемых усилительных и регенерационных пунктов (наземных и подземных) и</li> </ul>
--	---

		<p>радиорелейных станций, кабельных колодцев телефонной канализации, распределительных шкафов и кабельных ящиков, а также подключаться к линиям связи (за исключением лиц, обслуживающих эти линии);</p> <ul style="list-style-type: none"> <li>- огораживать трассы линий связи, препятствуя свободному доступу к ним технического персонала;</li> <li>- самовольно подключаться к абонентской телефонной линии и линии радиосвязи в целях пользования услугами связи;</li> <li>- совершать иные действия, которые могут причинить повреждения сооружениям связи и радиосвязи (повредить опоры и арматуру воздушных линий связи, обрывать провода, набрасывать на них посторонние предметы и другое).</li> </ul>	
6	Водоохранная зона	<p><b>В границах водоохранной зоны запрещается:</b></p> <ul style="list-style-type: none"> <li>- использование сточных вод в целях регулирования плодородия почв;</li> <li>- размещение кладбищ, скотомогильников, объектов размещения отходов производства и потребления, химических, взрывчатых, токсичных, отравляющих и ядовитых веществ, пунктов захоронения радиоактивных отходов;</li> <li>- осуществление авиационных мер по борьбе с вредными организмами;</li> <li>- движение и стоянка транспортных средств (кроме специальных транспортных средств), за исключением их движения по дорогам и стоянки на дорогах и в специально оборудованных местах, имеющих твердое покрытие;</li> <li>- строительство и реконструкция автозаправочных станций, складов горюче-смазочных материалов (за исключением случаев, если автозаправочные станции, склады горюче-смазочных материалов размещены на территориях портов, инфраструктуры внутренних водных путей, в том числе баз (сооружений) для стоянки маломерных судов, объектов органов федеральной службы безопасности), станций технического обслуживания, используемых для технического осмотра и ремонта транспортных средств, осуществление мойки транспортных средств;</li> <li>- хранение пестицидов и агрохимикатов (за исключением хранения агрохимикатов в специализированных хранилищах на территориях морских портов за пределами границ прибрежных защитных полос), применение пестицидов и агрохимикатов;</li> </ul>	Водный кодекс Российской Федерации

	<p>- сброс сточных, в том числе дренажных, вод;</p> <p>- разведка и добыча общераспространенных полезных ископаемых (за исключением случаев, если разведка и добыча общераспространенных полезных ископаемых осуществляются пользователями недр, осуществляющими разведку и добычу иных видов полезных ископаемых, в границах предоставленных им в соответствии с законодательством Российской Федерации о недрах горных отводов и (или) геологических отводов на основании утвержденного технического проекта в соответствии со ст. 19.1 Закона Российской Федерации от 21 февраля 1992 года № 2395-1 «О недрах»).</p>	
<p>Рыбоохранная зона</p>	<p>В границах рыбоохранной зоны запрещается:</p> <ul style="list-style-type: none"> <li>- использование сточных вод в целях регулирования плодородия почв;</li> <li>- размещение кладбищ, скотомогильников, объектов размещения отходов производства и потребления, химических, взрывчатых, токсичных, отравляющих и ядовитых веществ, пунктов захоронения радиоактивных отходов;</li> <li>- осуществление авиационных мер по борьбе с вредными организмами;</li> <li>- движение и стоянка транспортных средств (кроме специальных транспортных средств), за исключением их движения по дорогам и стоянки на дорогах и в специально оборудованных местах, имеющих твердое покрытие;</li> <li>- размещение автозаправочных станций, складов горюче-смазочных материалов (за исключением случаев, если автозаправочные станции, склады горюче-смазочных материалов размещены на территориях портов, судостроительных и судоремонтных организаций, инфраструктуры внутренних водных путей при условии соблюдения требований законодательства в области охраны окружающей среды и Водного кодекса Российской Федерации), станций технического обслуживания, используемых для технического осмотра и ремонта транспортных средств, осуществление мойки транспортного средства;</li> <li>- размещение специализированных хранилищ пестицидов и агрохимикатов, применение пестицидов и агрохимикатов;</li> <li>- сброс сточных, в том числе дренажных, вод;</li> <li>- разведка и добыча общераспространенных полезных ископаемых</li> </ul>	<p>Постановление Правительства Российской Федерации от 06.10.2008 № 743 «Об утверждении Правил установления рыбоохранных зон»</p>

		<p>(за исключением случаев, если разведка и добыча общераспространенных полезных ископаемых осуществляются пользователями недр, осуществляющими разведку и добычу иных видов полезных ископаемых, в границах предоставленных им в соответствии с законодательством Российской Федерации о недрах участков недр на основании утвержденного технического проекта в соответствии со статьей 19.1 Закона Российской Федерации «О недрах»);</p> <ul style="list-style-type: none"> <li>- распашка земель;</li> <li>- размещение отвалов размываемых грунтов;</li> <li>- выпас сельскохозяйственных животных и организация для них летних лагерей, ванн.</li> </ul>	
7	Прибрежная защитная полоса	<p>В границах прибрежных защитных полос запрещается:</p> <ul style="list-style-type: none"> <li>- использование сточных вод в целях регулирования плодородия почв;</li> <li>- размещение кладбищ, скотомогильников, объектов размещения отходов производства и потребления, химических, взрывчатых, токсичных, отравляющих и ядовитых веществ, пунктов захоронения радиоактивных отходов;</li> <li>- осуществление авиационных мер по борьбе с вредными организмами;</li> <li>- движение и стоянка транспортных средств (кроме специальных транспортных средств), за исключением их движения по дорогам и стоянки на дорогах и в специально оборудованных местах, имеющих твердое покрытие;</li> <li>- строительство и реконструкция автозаправочных станций, складов горюче-смазочных материалов (за исключением случаев, если автозаправочные станции, склады горюче-смазочных материалов размещены на территориях портов, инфраструктуры внутренних водных путей, в том числе баз (сооружений) для стоянки маломерных судов, объектов органов федеральной службы безопасности), станций технического обслуживания, используемых для технического осмотра и ремонта транспортных средств, осуществление мойки транспортных средств;</li> <li>- хранение пестицидов и агрохимикатов (за исключением хранения агрохимикатов в специализированных хранилищах на территориях морских портов за пределами границ прибрежных защитных полос);</li> </ul>	Водный кодекс Российской Федерации

		<p>применение пестицидов и агрохимикатов;</p> <ul style="list-style-type: none"> <li>- сброс сточных, в том числе дренажных, вод;</li> <li>- разведка и добыча общераспространенных полезных ископаемых (за исключением случаев, если разведка и добыча общераспространенных полезных ископаемых осуществляются пользователями недр, осуществляющими разведку и добычу иных видов полезных ископаемых, в границах предоставленных им в соответствии с законодательством Российской Федерации о недрах горных отводов и (или) геологических отводов на основании утвержденного технического проекта в соответствии со ст. 19.1 Закона Российской Федерации от 21 февраля 1992 года № 2395-1 «О недрах»);</li> <li>- распашка земель;</li> <li>- размещение отвалов размываемых грунтов;</li> <li>- выпас сельскохозяйственных животных и организация для них летних лагерей, вани.</li> </ul>	
8	<p>Зоны санитарной охраны источников питьевого и хозяйственно-бытового водоснабжения, а также устанавливаемые в случаях, предусмотренных Водным кодексом Российской Федерации, в отношении подземных водных объектов зоны специальной охраны</p>	<p>В зоне санитарной охраны источников питьевого и хозяйственно-бытового водоснабжения запрещается сброс сточных, в том числе дренажных, вод.</p> <p>На территории зоны санитарной охраны подземных источников водоснабжения:</p> <ol style="list-style-type: none"> <li>1. В первом поясе не допускается: <ul style="list-style-type: none"> <li>- посадка высокоствольных деревьев;</li> <li>- все виды строительства, не имеющие непосредственного отношения к эксплуатации, реконструкции и расширению водопроводных сооружений, в том числе прокладка трубопроводов различного назначения;</li> <li>- размещение жилых и хозяйственно-бытовых зданий;</li> <li>- проживание людей;</li> <li>- применение ядохимикатов и удобрений.</li> </ul> </li> <li>2. Во втором поясе запрещено: <ul style="list-style-type: none"> <li>- закладка отработанных вод в подземные горизонты, подземное складирование твердых отходов и разработка недр земли;</li> <li>- размещение кладбищ, скотомогильников, полей ассенизации, полей фильтрации, навозохранилищ, силосных траншей, животноводческих и птицеводческих предприятий и других объектов, обусловливающих опасность микробного загрязнения</li> </ul> </li> </ol>	<p>Водный кодекс Российской Федерации</p> <p>СанПиН 2.1.4.1110-02 «Зоны санитарной охраны источников водоснабжения и водопроводов питьевого назначения»</p>

	<p>подземных вод;</p> <ul style="list-style-type: none"> <li>- применение удобрений и ядохимикатов;</li> <li>- рубка леса главного пользования и реконструкции;</li> <li>- размещение складов горюче-смазочных материалов, ядохимикатов и минеральных удобрений, накопителей промстоков, шламохранилищ и других объектов, обуславливающих опасность химического загрязнения подземных вод.</li> </ul> <p>Бурение новых скважин и новое строительство, связанное с нарушением почвенного покрова, производится при обязательном согласовании с центром государственного санитарно-эпидемиологического надзора.</p> <p>3. В третьем поясе запрещено:</p> <ul style="list-style-type: none"> <li>- закачка отработанных вод в подземные горизонты, подземное складирование твердых отходов и разработка недр земли;</li> <li>- размещение складов горюче-смазочных материалов, ядохимикатов и минеральных удобрений, накопителей промстоков, шламохранилищ и других объектов, обуславливающих опасность химического загрязнения подземных вод. Размещение таких объектов допускается в пределах третьего пояса зоны санитарной охраны только при использовании защищённых подземных вод, при условии выполнения специальных мероприятий по защите водоносного горизонта от загрязнения при наличии санитарно-эпидемиологического заключения центра государственного санитарно-эпидемиологического надзора, выданного с учётом заключения органов геологического контроля.</li> </ul> <p>Бурение новых скважин и новое строительство, связанное с нарушением почвенного покрова, производится при обязательном согласовании с центром государственного санитарно-эпидемиологического надзора.</p> <p>На территории зоны санитарной охраны поверхностных источников водоснабжения:</p> <p>1. В первом поясе не допускается:</p> <ul style="list-style-type: none"> <li>- посадка высокоствольных деревьев;</li> <li>- все виды строительства, не имеющие непосредственного отношения к эксплуатации, реконструкции и расширению водопроводных сооружений, в том числе прокладка трубопроводов</li> </ul>
--	---

	<p>различного назначения;</p> <ul style="list-style-type: none"> <li>- размещение жилых и хозяйственно-бытовых зданий;</li> <li>- проживание людей;</li> <li>- применение ядохимикатов и удобрений;</li> <li>- спуск любых сточных вод, в том числе сточных вод водного транспорта;</li> <li>- купание, стирка белья, водопой скота и другие виды водопользования, оказывающие влияние на качество воды.</li> </ul> <p>2. Во втором поясе не допускается:</p> <ul style="list-style-type: none"> <li>- рубка леса главного пользования и реконструкции, а также закрепление за лесозаготовительными предприятиями древесины на корню и лесосечного фонда долгосрочного пользования (допускается только рубки ухода и санитарные рубки леса);</li> <li>- расположение стойбищ и выпас скота, а также всякое другое использование водоема и земельных участков, лесных угодий в пределах прибрежной полосы шириной не менее 500 м, которое может привести к ухудшению качества или уменьшению количества воды источника водоснабжения;</li> <li>- отведение сточных вод в зоне водосбора источника водоснабжения, включая его притоки, не отвечающих гигиеническим требованиям к охране поверхностных вод;</li> <li>- размещение кладбищ, скотомогильников, полей ассенизации, полей фильтрации, навозохранилищ, силосных траншей, животноводческих и птицеводческих предприятий и других объектов, обуславливающих опасность микробного загрязнения подземных вод;</li> <li>- применение удобрений и ядохимикатов;</li> <li>- рубка леса главного пользования и реконструкции;</li> <li>- сброс промышленных, сельскохозяйственных, городских и ливневых сточных вод, содержание в которых химических веществ и микроорганизмов превышает установленные санитарными правилами гигиенические нормы качества воды (с учетом Определения Верховного Суда Российской Федерации от 25.09.2014 № АПЛ14-393);</li> <li>- размещение складов горюче-смазочных материалов, ядохимикатов и минеральных удобрений, накопителей промышленных, шламоохранилищ и других объектов, обуславливающих опасность</li> </ul>
--	---

	<p>химического загрязнения подземных вод.</p> <p>Регулирование отведения территории для нового строительства жилых, промышленных и сельскохозяйственных объектов, а также согласование изменений технологий действующих предприятий, связанных с повышением степени опасности загрязнения сточными водами источника водоснабжения производится при согласовании с центром государственного санитарно-эпидемиологического надзора.</p> <p>Все работы, в том числе добыча песка, гравия, донноуглубительные, в пределах акватории зоны санитарной охраны допускаются по согласованию с центром государственного санитарно - эпидемиологического надзора лишь при обосновании гидрологическими расчетами отсутствия ухудшения качества воды в створе водозабора.</p> <p>Использование химических методов борьбы с эвтрофикацией водоемов допускается при условии применения препаратов, имеющих положительное санитарно - эпидемиологическое заключение государственной санитарно - эпидемиологической службы Российской Федерации.</p> <p>Использование источников водоснабжения в пределах второго пояса зоны санитарной охраны для купания, туризма, водного спорта и рыбной ловли допускается в установленных местах при условии соблюдения гигиенических требований к охране поверхностных вод, а также гигиенических требований к зонам рекреации водных объектов.</p> <p>3. В третьем поясе не допускается отведение сточных вод в зоне водосбора источника водоснабжения, включая его притоки, не отвечающих гигиеническим требованиям к охране поверхностных вод.</p> <p>Регулирование отведения территории для нового строительства жилых, промышленных и сельскохозяйственных объектов, а также согласование изменений технологий действующих предприятий, связанных с повышением степени опасности загрязнения сточными водами источника водоснабжения производится при согласовании с центром государственного санитарно-эпидемиологического надзора.</p>
--	---

		<p>Все работы, в том числе добыча песка, гравия, донноуглубительные, в пределах акватории зоны санитарной охраны допускаются по согласованию с центром государственного санитарно-эпидемиологического надзора лишь при обосновании гидрологических расчетами отсутствия ухудшения качества воды в створе водозабора.</p> <p>Использование химических методов борьбы с эвтрофикацией водоемов допускается при условии применения препаратов, имеющих положительное санитарно-эпидемиологическое заключение государственной санитарно-эпидемиологической службы Российской Федерации.</p>	
9	<p>Зоны затопления и подтопления</p>	<p>В зонах затопления и подтопления запрещается:</p> <ul style="list-style-type: none"> <li>- размещение новых населенных пунктов и строительство объектов капитального строительства без обеспечения инженерной защиты таких населенных пунктов и объектов от затопления, подтопления;</li> <li>- использование сточных вод в целях регулирования плодородия почв;</li> <li>- размещение кладбищ, скотомогильников, объектов размещения отходов производства и потребления, химических, взрывчатых, токсичных, отравляющих и ядовитых веществ, пунктов хранения и захоронения радиоактивных отходов;</li> <li>- осуществление авиационных мер по борьбе с вредными организмами.</li> </ul>	<p>Водный кодекс Российской Федерации</p>
10	<p>Санитарно-защитная зона</p>	<p>В границах санитарно-защитной зоны не допускается использования земельных участков в целях:</p> <ul style="list-style-type: none"> <li>- размещения жилой застройки, объектов образовательного и медицинского назначения, спортивных сооружений открытого типа, организаций отдыха детей и их оздоровления, зон рекреационного назначения и для ведения садоводства;</li> <li>- размещения объектов для производства и хранения лекарственных средств, объектов пищевых отраслей промышленности, оптовых складов продовольственного сырья и пищевой продукции, комплексов водопроводных сооружений для подготовки и хранения питьевой воды, использования земельных участков в целях производства, хранения и переработки сельскохозяйственной продукции, предназначенной для дальнейшего использования в</li> </ul>	<p>Постановление Правительства Российской Федерации от 03.03.2018 № 222 «Об утверждении Правил установления санитарно-защитных зон и использования земельных участков, расположенных в границах санитарно-защитных зон»</p>

		<p>качестве пищевой продукции, если химическое, физическое и (или) биологическое воздействие объекта, в отношении которого установлена санитарно-защитная зона, приведет к нарушению качества и безопасности таких средств, сырья, воды и продукции в соответствии с установленными требованиями.</p>	
11	<p>Охранная зона пунктов государственной геодезической сети, государственной нивелирной сети и государственной гравиметрической сети</p>	<p>В пределах границ охранных зон пунктов запрещается использование земельных участков для осуществления видов деятельности, приводящих к повреждению или уничтожению наружных опознавательных знаков пунктов, нарушению неизменности местоположения их центров, уничтожению, перемещению, засыпке или повреждению составных частей пунктов.</p> <p>Также на земельных участках в границах охранных зон пунктов запрещается проведение работ, размещение объектов и предметов, которые могут препятствовать доступу к пунктам.</p>	<p>Постановление Правительства Российской Федерации от 21.08.2019 № 1080 «Об охранных зонах пунктов государственной геодезической сети, государственной нивелирной сети и государственной гравиметрической сети»</p>

Приложение № 1  
к правилам землепользования и застройки  
Поповского сельского поселения  
Богучарского муниципального района  
Воронежской области

**СВЕДЕНИЯ О ГРАНИЦАХ ТЕРРИТОРИАЛЬНЫХ ЗОН,  
СОДЕРЖАЩИЕ ГРАФИЧЕСКОЕ ОПИСАНИЕ МЕСТОПОЛОЖЕНИЯ  
ГРАНИЦ ТЕРРИТОРИАЛЬНЫХ ЗОН, ПЕРЕЧЕНЬ КООРДИНАТ  
ХАРАКТЕРНЫХ ТОЧЕК ГРАНИЦ ТЕРРИТОРИАЛЬНЫХ ЗОН  
СЕЛА ПОПОВКА**

## ОПИСАНИЕ МЕСТОПОЛОЖЕНИЯ ГРАНИЦ

Зона застройки индивидуальными жилыми домами села Поповка - Ж1/1

---

(наименование объекта, местоположение границ которого описано  
(далее - объект)

## Раздел 1

Сведения об объекте		
№ п/п	Характеристики объекта	Описание характеристик
1	2	3
1	Местоположение объекта	Воронежская область, Богучарский муниципальный район, Поповское сельское поселение, село Поповка
2	Площадь объекта $\pm$ величина погрешности определения площади ( $P \pm \Delta P$ )	1525712 $\pm$ 4323 м <sup>2</sup>
3	Иные характеристики объекта	-

## Раздел 2

Сведения о местоположении границ объекта					
1. Система координат: МСК - 36, зона 2					
2. Сведения о характерных точках границ объекта					
Обозначение характерных точек границ	Координаты, м		Метод определения координат характерной точки	Средняя квадратическая погрешность положения характерной точки (Mt), м	Описание обозначения точки на местности (при наличии)
	X	Y			
1	2	3	4	5	6
1	319101.97	2177899.82	Картометрический	1.00	-
2	319194.93	2178242.64	Картометрический	1.00	-
3	319223.02	2178657.12	Картометрический	1.00	-
4	319246.08	2178787.56	Картометрический	1.00	-
5	319248.29	2178811.69	Картометрический	1.00	-
6	319251.10	2179001.88	Картометрический	1.00	-
7	319262.72	2179182.00	Картометрический	1.00	-
8	319337.29	2179376.65	Картометрический	1.00	-
9	319355.69	2179669.12	Картометрический	1.00	-
10	319334.39	2179831.81	Картометрический	1.00	-
11	319358.60	2180034.21	Картометрический	1.00	-
12	319380.87	2180078.76	Картометрический	1.00	-
13	319392.07	2180219.08	Картометрический	1.00	-
14	319391.97	2180252.07	Картометрический	1.00	-
15	319392.49	2180381.87	Картометрический	1.00	-
16	319365.57	2180542.82	Картометрический	1.00	-
17	319244.39	2180531.11	Картометрический	1.00	-
18	319215.08	2180545.15	Картометрический	1.00	-
19	319109.14	2180522.49	Картометрический	1.00	-
20	318981.30	2180337.51	Картометрический	1.00	-
21	318936.36	2180187.61	Картометрический	1.00	-
22	318937.59	2180177.56	Аналитический	0.10	-
23	318937.72	2180127.18	Картометрический	1.00	-
24	318770.77	2179865.71	Картометрический	1.00	-
25	318624.14	2179638.52	Картометрический	1.00	-
26	318574.18	2179656.53	Картометрический	1.00	-
27	318498.28	2179692.35	Картометрический	1.00	-
28	318440.73	2179730.71	Картометрический	1.00	-
29	318374.49	2179752.99	Картометрический	1.00	-
30	318303.80	2179756.42	Картометрический	1.00	-
31	318270.03	2179765.81	Картометрический	1.00	-
32	318262.33	2179760.70	Картометрический	1.00	-
33	318230.81	2179729.64	Картометрический	1.00	-
34	318226.65	2179714.33	Картометрический	1.00	-
35	318222.55	2179695.83	Картометрический	1.00	-
36	318222.76	2179685.04	Картометрический	1.00	-

1	2	3	4	5	6
37	318230.53	2179676.91	Картометрический	1.00	-
38	318245.86	2179672.73	Картометрический	1.00	-
39	318290.39	2179669.06	Картометрический	1.00	-
40	318320.24	2179669.57	Картометрический	1.00	-
41	318324.69	2179669.01	Картометрический	1.00	-
42	318332.45	2179662.16	Картометрический	1.00	-
43	318332.59	2179654.54	Картометрический	1.00	-
44	318330.51	2179644.87	Картометрический	1.00	-
45	318330.26	2179643.70	Картометрический	1.00	-
46	318329.26	2179629.07	Картометрический	1.00	-
47	318334.06	2179610.73	Картометрический	1.00	-
48	318348.19	2179602.08	Картометрический	1.00	-
49	318413.82	2179591.78	Картометрический	1.00	-
50	318420.75	2179594.44	Картометрический	1.00	-
51	318429.45	2179604.76	Картометрический	1.00	-
52	318440.23	2179605.58	Картометрический	1.00	-
53	318447.29	2179601.89	Картометрический	1.00	-
54	318452.60	2179589.91	Картометрический	1.00	-
55	318452.37	2179568.31	Картометрический	1.00	-
56	318449.12	2179539.03	Картометрический	1.00	-
57	318445.10	2179516.09	Картометрический	1.00	-
58	318452.26	2179507.32	Картометрический	1.00	-
59	318474.69	2179496.91	Картометрический	1.00	-
60	318479.89	2179490.65	Картометрический	1.00	-
61	318477.78	2179367.37	Картометрический	1.00	-
62	318477.71	2179366.81	Картометрический	1.00	-
63	318468.25	2179200.63	Картометрический	1.00	-
64	318471.31	2179100.51	Картометрический	1.00	-
65	318471.34	2179094.85	Картометрический	1.00	-
66	318491.18	2179098.69	Картометрический	1.00	-
67	318540.73	2179104.57	Картометрический	1.00	-
68	318586.55	2179110.00	Картометрический	1.00	-
69	318657.47	2179120.35	Картометрический	1.00	-
70	318734.86	2179131.64	Картометрический	1.00	-
71	318796.70	2179138.80	Картометрический	1.00	-
72	318850.20	2179145.00	Картометрический	1.00	-
73	318917.01	2179152.40	Картометрический	1.00	-
74	318986.60	2179160.10	Картометрический	1.00	-
75	319050.87	2179167.32	Картометрический	1.00	-
76	319106.57	2179173.57	Картометрический	1.00	-
77	319122.59	2179175.59	Картометрический	1.00	-
78	319131.60	2179178.33	Картометрический	1.00	-
79	319131.87	2179147.90	Картометрический	1.00	-
80	319122.56	2179157.04	Картометрический	1.00	-
81	319115.79	2179159.64	Картометрический	1.00	-
82	319102.41	2179159.48	Картометрический	1.00	-
83	319056.07	2179153.09	Картометрический	1.00	-
84	318991.23	2179144.14	Картометрический	1.00	-

1	2	3	4	5	6
85	318922.65	2179136.02	Картометрический	1.00	-
86	318849.69	2179127.38	Картометрический	1.00	-
87	318798.26	2179121.94	Картометрический	1.00	-
88	318733.79	2179115.12	Картометрический	1.00	-
89	318660.60	2179104.62	Картометрический	1.00	-
90	318589.72	2179094.46	Картометрический	1.00	-
91	318549.17	2179088.67	Картометрический	1.00	-
92	318495.45	2179081.01	Картометрический	1.00	-
93	318469.79	2179076.94	Картометрический	1.00	-
94	318469.70	2179055.80	Картометрический	1.00	-
95	318471.63	2178985.96	Картометрический	1.00	-
96	318471.04	2178869.04	Картометрический	1.00	-
97	318469.62	2178803.52	Картометрический	1.00	-
98	318470.33	2178710.17	Картометрический	1.00	-
99	318469.65	2178660.85	Картометрический	1.00	-
100	318469.22	2178625.72	Картометрический	1.00	-
101	318694.07	2178680.17	Картометрический	1.00	-
102	318673.15	2178818.07	Картометрический	1.00	-
103	318778.51	2178834.73	Картометрический	1.00	-
104	318818.03	2178808.00	Картометрический	1.00	-
105	318833.52	2178788.63	Картометрический	1.00	-
106	318846.69	2178719.29	Картометрический	1.00	-
107	318862.44	2178711.16	Картометрический	1.00	-
108	318932.94	2178709.22	Картометрический	1.00	-
109	318912.79	2178680.56	Картометрический	1.00	-
110	318870.96	2178653.83	Картометрический	1.00	-
111	318844.24	2178585.77	Картометрический	1.00	-
112	318842.89	2178526.19	Картометрический	1.00	-
113	318770.78	2178530.29	Картометрический	1.00	-
114	318770.31	2178466.44	Картометрический	1.00	-
115	318793.37	2178188.64	Картометрический	1.00	-
116	318765.53	2178091.79	Картометрический	1.00	-
117	318816.48	2178061.54	Картометрический	1.00	-
118	318955.46	2177920.70	Картометрический	1.00	-
119	319001.90	2177916.61	Картометрический	1.00	-
120	319006.34	2177892.81	Картометрический	1.00	-
121	319044.09	2177893.70	Аналитический	0.10	-
1	319101.97	2177899.82	Картометрический	1.00	-
122	319196.53	2178923.38	Картометрический	1.00	-
123	319196.10	2179003.21	Картометрический	1.00	-
124	319180.80	2179003.51	Картометрический	1.00	-
125	319180.46	2179012.57	Картометрический	1.00	-
126	319173.76	2179013.96	Картометрический	1.00	-
127	319149.29	2179023.35	Картометрический	1.00	-
128	319149.11	2178926.25	Картометрический	1.00	-
122	319196.53	2178923.38	Картометрический	1.00	-

1	2	3	4	5	6
129	319127.97	2179018.80	Картометрический	1.00	-
130	319127.47	2179031.43	Картометрический	1.00	-
131	319125.28	2179050.74	Картометрический	1.00	-
132	319093.63	2179045.86	Картометрический	1.00	-
133	319094.91	2179030.82	Картометрический	1.00	-
134	319095.04	2179029.28	Картометрический	1.00	-
135	319095.67	2179021.86	Картометрический	1.00	-
136	319113.87	2179018.34	Картометрический	1.00	-
129	319127.97	2179018.80	Картометрический	1.00	-
137	318399.58	2179867.74	Картометрический	1.00	-
138	318382.92	2179881.56	Картометрический	1.00	-
139	318347.02	2179932.39	Картометрический	1.00	-
140	318325.55	2179959.33	Картометрический	1.00	-
141	318324.77	2179966.94	Картометрический	1.00	-
142	318319.70	2179966.83	Картометрический	1.00	-
143	318157.57	2179898.44	Картометрический	1.00	-
144	318207.60	2179787.00	Картометрический	1.00	-
145	318210.12	2179782.57	Картометрический	1.00	-
146	318213.65	2179778.27	Картометрический	1.00	-
147	318216.01	2179776.35	Картометрический	1.00	-
148	318219.72	2179776.54	Картометрический	1.00	-
149	318238.10	2179786.37	Картометрический	1.00	-
150	318260.79	2179798.49	Картометрический	1.00	-
137	318399.58	2179867.74	Картометрический	1.00	-

### 3. Сведения о характерных точках части (частей) границы объекта

Обозначение характерных точек части границы	Координаты, м		Метод определения координат характерной точки	Средняя квадратическая погрешность положения характерной точки (Mt), м	Описание обозначения точки на местности (при наличии)
	X	Y			
1	2	3	4	5	6
Часть №					
-	-	-	-	-	-





## ОПИСАНИЕ МЕСТОПОЛОЖЕНИЯ ГРАНИЦ

## Общественно-деловая зона села Поповка - ОД/1

---

(наименование объекта, местоположение границ которого описано  
(далее - объект))

## Раздел 1

Сведения об объекте		
№ п/п	Характеристики объекта	Описание характеристик
1	2	3
1	Местоположение объекта	Воронежская область, Богучарский муниципальный район, Поповское сельское поселение, село Поповка
2	Площадь объекта $\pm$ величина погрешности определения площади ( $P \pm \Delta P$ )	90223 $\pm$ 1051 м <sup>2</sup>
3	Иные характеристики объекта	-

Сведения о местоположении границ объекта					
1. Система координат: МСК - 36, зона 2					
2. Сведения о характерных точках границ объекта					
Обозначение характерных точек границ	Координаты, м		Метод определения координат характерной точки	Средняя квадратическая погрешность положения характерной точки (Mt), м	Описание обозначения точки на местности (при наличии)
	X	Y			
1	2	3	4	5	6
1	319196.53	2178923.38	Картометрический	1.00	-
2	319196.10	2179003.21	Картометрический	1.00	-
3	319180.80	2179003.51	Картометрический	1.00	-
4	319180.46	2179012.57	Картометрический	1.00	-
5	319173.76	2179013.96	Картометрический	1.00	-
6	319149.29	2179023.35	Картометрический	1.00	-
7	319149.11	2178926.25	Картометрический	1.00	-
1	319196.53	2178923.38	Картометрический	1.00	-
8	319127.97	2179018.80	Картометрический	1.00	-
9	319127.47	2179031.43	Картометрический	1.00	-
10	319125.28	2179050.74	Картометрический	1.00	-
11	319093.63	2179045.86	Картометрический	1.00	-
12	319094.91	2179030.82	Картометрический	1.00	-
13	319095.04	2179029.28	Картометрический	1.00	-
14	319095.67	2179021.86	Картометрический	1.00	-
15	319113.87	2179018.34	Картометрический	1.00	-
8	319127.97	2179018.80	Картометрический	1.00	-
16	318770.31	2178466.44	Картометрический	1.00	-
17	318770.78	2178530.29	Картометрический	1.00	-
18	318842.89	2178526.19	Картометрический	1.00	-
19	318844.24	2178585.77	Картометрический	1.00	-
20	318870.96	2178653.83	Картометрический	1.00	-
21	318912.79	2178680.56	Картометрический	1.00	-
22	318932.94	2178709.22	Картометрический	1.00	-
23	318862.44	2178711.16	Картометрический	1.00	-
24	318846.69	2178719.29	Картометрический	1.00	-
25	318694.07	2178680.17	Картометрический	1.00	-
26	318469.22	2178625.72	Картометрический	1.00	-
27	318469.11	2178616.68	Картометрический	1.00	-
28	318469.04	2178610.88	Картометрический	1.00	-
29	318467.72	2178574.13	Картометрический	1.00	-
30	318467.53	2178534.73	Картометрический	1.00	-

1	2	3	4	5	6
31	318465.05	2178486.37	Картометрический	1.00	-
32	318467.83	2178417.61	Картометрический	1.00	-
33	318468.63	2178417.69	Картометрический	1.00	-
34	318501.90	2178420.15	Картометрический	1.00	-
16	318770.31	2178466.44	Картометрический	1.00	-
3. Сведения о характерных точках части (частей) границы объекта					
Обозначение характерных точек части границы	Координаты, м		Метод определения координат характерной точки	Средняя квадратическая погрешность положения характерной точки (Mt), м	Описание обозначения точки на местности (при наличии)
	X	Y			
1	2	3	4	5	6
Часть №					
-	-	-	-	-	-



## Раздел 4

## План границ объекта



Масштаб 1:5000

Используемые условные знаки и обозначения :



границы территориальной зоны



характерная точка границ территориальной зоны

Заместитель руководителя БУВО «Нормативно-проектный центр»

Подпись  А.В. Ромашов Дата « 21 » января 2021 г.

Место для оттиска печати (при наличии) лица, составившего описание местоположения границ объекта



## ОПИСАНИЕ МЕСТОПОЛОЖЕНИЯ ГРАНИЦ

Зона улиц, дорог, инженерной и транспортной инфраструктуры села Поповка - ИТ1/1

---

 (наименование объекта, местоположение границ которого описано  
 (далее - объект))

## Раздел 1

Сведения об объекте		
№ п/п	Характеристики объекта	Описание характеристик
1	2	3
1	Местоположение объекта	Воронежская область, Богучарский муниципальный район, Поповское сельское поселение, село Поповка
2	Площадь объекта $\pm$ величина погрешности определения площади ( $P \pm \Delta P$ )	15503 $\pm$ 436 м <sup>2</sup>
3	Иные характеристики объекта	-

Сведения о местоположении границ объекта					
1. Система координат: МСК - 36, зона 2					
2. Сведения о характерных точках границ объекта					
Обозначение характерных точек границ	Координаты, м		Метод определения координат характерной точки	Средняя квадратическая погрешность положения характерной точки (Mt), м	Описание обозначения точки на местности (при наличии)
	X	Y			
1	2	3	4	5	6
1	319131.87	2179147.90	Картометрический	1.00	-
2	319131.60	2179178.33	Картометрический	1.00	-
3	319122.59	2179175.59	Картометрический	1.00	-
4	319106.57	2179173.57	Картометрический	1.00	-
5	319050.87	2179167.32	Картометрический	1.00	-
6	318986.60	2179160.10	Картометрический	1.00	-
7	318917.01	2179152.40	Картометрический	1.00	-
8	318850.20	2179145.00	Картометрический	1.00	-
9	318796.70	2179138.80	Картометрический	1.00	-
10	318734.86	2179131.64	Картометрический	1.00	-
11	318657.47	2179120.35	Картометрический	1.00	-
12	318586.55	2179110.00	Картометрический	1.00	-
13	318540.73	2179104.57	Картометрический	1.00	-
14	318491.18	2179098.69	Картометрический	1.00	-
15	318471.34	2179094.85	Картометрический	1.00	-
16	318471.37	2179087.62	Картометрический	1.00	-
17	318469.81	2179086.05	Картометрический	1.00	-
18	318469.80	2179081.91	Картометрический	1.00	-
19	318469.79	2179076.94	Картометрический	1.00	-
20	318495.45	2179081.01	Картометрический	1.00	-
21	318549.17	2179088.67	Картометрический	1.00	-
22	318589.72	2179094.46	Картометрический	1.00	-
23	318660.60	2179104.62	Картометрический	1.00	-
24	318733.79	2179115.12	Картометрический	1.00	-
25	318798.26	2179121.94	Картометрический	1.00	-
26	318849.69	2179127.38	Картометрический	1.00	-
27	318922.65	2179136.02	Картометрический	1.00	-
28	318991.23	2179144.14	Картометрический	1.00	-
29	319056.07	2179153.09	Картометрический	1.00	-
30	319102.41	2179159.48	Картометрический	1.00	-
31	319115.79	2179159.64	Картометрический	1.00	-
32	319122.56	2179157.04	Картометрический	1.00	-
1	319131.87	2179147.90	Картометрический	1.00	-
33	318411.32	2179844.43	Картометрический	1.00	-
34	318399.58	2179867.74	Картометрический	1.00	-
35	318260.79	2179798.49	Картометрический	1.00	-

1	2	3	4	5	6
36	318238.10	2179786.37	Картометрический	1.00	-
37	318246.75	2179766.17	Картометрический	1.00	-
38	318253.22	2179768.84	Картометрический	1.00	-
39	318256.96	2179768.31	Картометрический	1.00	-
40	318258.99	2179766.67	Картометрический	1.00	-
41	318260.77	2179764.35	Картометрический	1.00	-
42	318262.33	2179760.70	Картометрический	1.00	-
43	318270.03	2179765.81	Картометрический	1.00	-
44	318268.17	2179768.20	Картометрический	1.00	-
45	318266.74	2179770.76	Картометрический	1.00	-
46	318266.92	2179773.43	Картометрический	1.00	-
47	318268.10	2179776.25	Картометрический	1.00	-
33	318411.32	2179844.43	Картометрический	1.00	-
3. Сведения о характерных точках части (частей) границы объекта					
Обозначение характерных точек части границы	Координаты, м		Метод определения координат характерной точки	Средняя квадратическая погрешность положения характерной точки (Mt), м	Описание обозначения точки на местности (при наличии)
	X	Y			
1	2	3	4	5	6
Часть №					
-	-	-	-	-	-



Раздел 4  
План границ объекта



Масштаб 1:5000

Используемые условные знаки и обозначения:

— граница территориальной зоны

• 1 характеристическая точка граница территориальной зоны

Заместитель руководителя БУВО «Нормативно-проектный центр»

Подпись: А. В. Романов Дата « 21 » января 2021 г.

Место для оттиска печати (или рукописный текст, составившего описание местоположения границ объекта)



## ОПИСАНИЕ МЕСТОПОЛОЖЕНИЯ ГРАНИЦ

Зона сельскохозяйственного использования в границах населенного пункта  
села Поповка - СХ1/1

(наименование объекта, местоположение границ которого описано  
(далее - объект)

## Раздел 1

Сведения об объекте		
№ п/п	Характеристики объекта	Описание характеристик
1	2	3
1	Местоположение объекта	Воронежская область, Богучарский муниципальный район, Поповское сельское поселение, село Поповка
2	Площадь объекта ± величина погрешности определения площади ( $P \pm \Delta P$ )	1746556+/-4626 м <sup>2</sup>
3	Иные характеристики объекта	-

Сведения о местоположении границ объекта					
1. Система координат: МСК - 36, зона 2					
2. Сведения о характерных точках границ объекта					
Обозначение характерных точек границ	Координаты, м		Метод определения координат характерной точки	Средняя квадратическая погрешность положения характерной точки (M <sub>t</sub> ), м	Описание обозначения точки на местности (при наличии)
	X	Y			
1	2	3	4	5	6
1	319641.63	2178341.16	Картометрический	1.00	-
2	319651.88	2178382.06	Картометрический	1.00	-
3	319657.93	2178425.72	Картометрический	1.00	-
4	319654.61	2178470.43	Картометрический	1.00	-
5	319650.18	2178515.43	Картометрический	1.00	-
6	319649.32	2178558.21	Картометрический	1.00	-
7	319660.51	2178637.32	Картометрический	1.00	-
8	319678.51	2178718.55	Картометрический	1.00	-
9	319690.66	2178787.26	Картометрический	1.00	-
10	319698.91	2178835.93	Картометрический	1.00	-
11	319711.78	2178866.04	Картометрический	1.00	-
12	319717.12	2178880.77	Картометрический	1.00	-
13	319712.95	2178898.87	Картометрический	1.00	-
14	319723.50	2178910.80	Картометрический	1.00	-
15	319742.18	2178920.33	Картометрический	1.00	-
16	319753.41	2178957.46	Картометрический	1.00	-
17	319753.76	2178978.34	Картометрический	1.00	-
18	319759.21	2178993.45	Картометрический	1.00	-
19	319758.25	2179016.21	Картометрический	1.00	-
20	319765.83	2179042.06	Картометрический	1.00	-
21	319793.53	2179090.05	Картометрический	1.00	-
22	319819.23	2179126.54	Картометрический	1.00	-
23	319824.10	2179147.61	Картометрический	1.00	-
24	319835.87	2179172.01	Картометрический	1.00	-
25	319848.57	2179204.96	Картометрический	1.00	-
26	319861.62	2179225.16	Картометрический	1.00	-
27	319867.68	2179231.82	Картометрический	1.00	-
28	319873.79	2179234.30	Картометрический	1.00	-
29	319903.82	2179316.61	Картометрический	1.00	-
30	319923.18	2179423.14	Картометрический	1.00	-
31	319904.59	2179528.89	Картометрический	1.00	-
32	319885.22	2179589.71	Картометрический	1.00	-
33	319844.93	2179674.93	Картометрический	1.00	-
34	319798.07	2179801.98	Картометрический	1.00	-

1	2	3	4	5	6
35	319812.01	2179829.10	Картометрический	1.00	-
36	319813.94	2179895.34	Картометрический	1.00	-
37	319867.79	2179999.54	Картометрический	1.00	-
38	319867.40	2180058.42	Картометрический	1.00	-
39	319844.16	2180146.74	Картометрический	1.00	-
40	319825.56	2180240.87	Картометрический	1.00	-
41	319828.01	2180286.29	Картометрический	1.00	-
42	319836.80	2180408.21	Картометрический	1.00	-
43	319796.32	2180544.57	Картометрический	1.00	-
44	319697.54	2180577.50	Картометрический	1.00	-
45	319588.30	2180635.01	Картометрический	1.00	-
46	319509.39	2180746.33	Картометрический	1.00	-
47	319461.34	2180780.22	Картометрический	1.00	-
48	319430.26	2180804.10	Картометрический	1.00	-
49	319419.63	2180807.19	Картометрический	1.00	-
50	319433.25	2180773.07	Картометрический	1.00	-
51	319443.36	2180762.10	Картометрический	1.00	-
52	319451.64	2180747.37	Картометрический	1.00	-
53	319451.95	2180731.65	Картометрический	1.00	-
54	319448.17	2180722.73	Картометрический	1.00	-
55	319451.79	2180696.77	Картометрический	1.00	-
56	319460.25	2180681.07	Картометрический	1.00	-
57	319472.39	2180655.67	Картометрический	1.00	-
58	319472.74	2180629.03	Картометрический	1.00	-
59	319472.46	2180590.93	Картометрический	1.00	-
60	319473.56	2180535.55	Картометрический	1.00	-
61	319475.07	2180507.88	Картометрический	1.00	-
62	319472.74	2180481.50	Картометрический	1.00	-
63	319474.94	2180458.82	Картометрический	1.00	-
64	319475.15	2180442.64	Картометрический	1.00	-
65	319471.04	2180431.53	Картометрический	1.00	-
66	319470.20	2180409.29	Картометрический	1.00	-
67	319462.67	2180389.64	Картометрический	1.00	-
68	319461.05	2180379.39	Картометрический	1.00	-
69	319464.81	2180365.07	Картометрический	1.00	-
70	319479.09	2180342.14	Картометрический	1.00	-
71	319492.78	2180311.81	Картометрический	1.00	-
72	319506.60	2180277.87	Картометрический	1.00	-
73	319517.94	2180257.64	Картометрический	1.00	-
74	319534.76	2180246.71	Картометрический	1.00	-
75	319549.94	2180232.72	Картометрический	1.00	-
76	319557.46	2180221.48	Картометрический	1.00	-
77	319558.03	2180214.09	Картометрический	1.00	-
78	319557.78	2180212.84	Картометрический	1.00	-
79	319554.53	2180209.60	Картометрический	1.00	-
80	319550.69	2180205.05	Картометрический	1.00	-
81	319553.13	2180193.63	Картометрический	1.00	-
82	319568.86	2180171.17	Картометрический	1.00	-

1	2	3	4	5	6
83	319587.28	2180143.67	Картометрический	1.00	-
84	319589.38	2180136.76	Картометрический	1.00	-
85	319588.72	2180129.19	Картометрический	1.00	-
86	319588.75	2180126.86	Картометрический	1.00	-
87	319590.15	2180126.10	Картометрический	1.00	-
88	319596.72	2180125.45	Картометрический	1.00	-
89	319606.73	2180123.65	Картометрический	1.00	-
90	319618.23	2180112.89	Картометрический	1.00	-
91	319631.13	2180086.35	Картометрический	1.00	-
92	319647.81	2180064.15	Картометрический	1.00	-
93	319671.73	2180049.73	Картометрический	1.00	-
94	319688.38	2180039.55	Картометрический	1.00	-
95	319697.58	2180027.64	Картометрический	1.00	-
96	319702.53	2180001.50	Картометрический	1.00	-
97	319701.76	2179975.05	Картометрический	1.00	-
98	319701.35	2179948.10	Картометрический	1.00	-
99	319698.58	2179923.12	Картометрический	1.00	-
100	319694.58	2179904.87	Картометрический	1.00	-
101	319692.66	2179876.94	Картометрический	1.00	-
102	319684.37	2179855.28	Картометрический	1.00	-
103	319667.66	2179838.55	Картометрический	1.00	-
104	319656.18	2179830.53	Картометрический	1.00	-
105	319647.11	2179819.76	Картометрический	1.00	-
106	319644.09	2179802.73	Картометрический	1.00	-
107	319644.59	2179792.67	Картометрический	1.00	-
108	319636.87	2179775.82	Картометрический	1.00	-
109	319624.74	2179744.40	Картометрический	1.00	-
110	319616.13	2179704.22	Картометрический	1.00	-
111	319612.08	2179665.30	Картометрический	1.00	-
112	319614.32	2179637.14	Картометрический	1.00	-
113	319622.78	2179614.93	Картометрический	1.00	-
114	319636.42	2179596.81	Картометрический	1.00	-
115	319654.47	2179580.68	Картометрический	1.00	-
116	319681.75	2179543.17	Картометрический	1.00	-
117	319696.74	2179513.70	Картометрический	1.00	-
118	319697.75	2179489.71	Картометрический	1.00	-
119	319688.75	2179460.86	Картометрический	1.00	-
120	319674.53	2179438.84	Картометрический	1.00	-
121	319641.10	2179382.58	Картометрический	1.00	-
122	319623.61	2179348.27	Картометрический	1.00	-
123	319615.85	2179322.89	Картометрический	1.00	-
124	319600.81	2179295.30	Картометрический	1.00	-
125	319583.13	2179273.59	Картометрический	1.00	-
126	319548.57	2179250.87	Картометрический	1.00	-
127	319518.82	2179219.47	Картометрический	1.00	-
128	319502.58	2179198.93	Картометрический	1.00	-
129	319498.49	2179174.75	Картометрический	1.00	-
130	319498.55	2179150.08	Картометрический	1.00	-

1	2	3	4	5	6
131	319491.31	2179120.07	Картометрический	1.00	-
132	319485.90	2179092.46	Картометрический	1.00	-
133	319485.05	2179069.52	Картометрический	1.00	-
134	319485.38	2179044.65	Картометрический	1.00	-
135	319486.76	2179026.65	Картометрический	1.00	-
136	319481.88	2179009.77	Картометрический	1.00	-
137	319477.63	2178992.49	Картометрический	1.00	-
138	319478.67	2178970.98	Картометрический	1.00	-
139	319478.08	2178957.21	Картометрический	1.00	-
140	319474.35	2178943.54	Картометрический	1.00	-
141	319471.88	2178928.65	Картометрический	1.00	-
142	319465.25	2178918.28	Картометрический	1.00	-
143	319466.81	2178905.10	Картометрический	1.00	-
144	319472.67	2178888.94	Картометрический	1.00	-
145	319474.68	2178865.84	Картометрический	1.00	-
146	319459.45	2178832.92	Картометрический	1.00	-
147	319443.77	2178791.55	Картометрический	1.00	-
148	319443.66	2178771.75	Картометрический	1.00	-
149	319447.46	2178743.89	Картометрический	1.00	-
150	319447.37	2178723.43	Картометрический	1.00	-
151	319442.92	2178704.61	Картометрический	1.00	-
152	319437.52	2178680.02	Картометрический	1.00	-
153	319434.41	2178657.17	Картометрический	1.00	-
154	319435.09	2178631.71	Картометрический	1.00	-
155	319451.03	2178603.31	Картометрический	1.00	-
156	319478.65	2178580.09	Картометрический	1.00	-
157	319514.60	2178545.75	Картометрический	1.00	-
158	319529.86	2178520.89	Картометрический	1.00	-
159	319544.56	2178502.03	Картометрический	1.00	-
160	319563.04	2178480.51	Картометрический	1.00	-
161	319576.60	2178439.98	Картометрический	1.00	-
162	319589.29	2178411.59	Картометрический	1.00	-
163	319598.69	2178385.95	Картометрический	1.00	-
164	319610.91	2178370.31	Картометрический	1.00	-
165	319616.62	2178352.97	Картометрический	1.00	-
1	319641.63	2178341.16	Картометрический	1.00	-
166	319284.11	2177582.99	Картометрический	1.00	-
167	319300.03	2177610.22	Картометрический	1.00	-
168	319331.24	2177648.01	Картометрический	1.00	-
169	319373.95	2177708.96	Картометрический	1.00	-
170	319378.24	2177731.67	Картометрический	1.00	-
171	319397.68	2177757.88	Картометрический	1.00	-
172	319411.71	2177769.53	Картометрический	1.00	-
173	319444.53	2177810.16	Картометрический	1.00	-
174	319454.28	2177828.87	Картометрический	1.00	-
175	319464.98	2177836.67	Картометрический	1.00	-
176	319481.27	2177848.87	Картометрический	1.00	-

1	2	3	4	5	6
177	319491.23	2177867.93	Картометрический	1.00	-
178	319491.87	2177872.66	Картометрический	1.00	-
179	319485.47	2177873.44	Картометрический	1.00	-
180	319454.72	2177877.23	Картометрический	1.00	-
181	319456.46	2177915.68	Картометрический	1.00	-
182	319490.49	2177928.50	Картометрический	1.00	-
183	319494.58	2177927.36	Картометрический	1.00	-
184	319491.03	2177936.70	Картометрический	1.00	-
185	319483.51	2177937.29	Картометрический	1.00	-
186	319480.76	2177944.70	Картометрический	1.00	-
187	319483.86	2177951.89	Картометрический	1.00	-
188	319492.76	2177962.68	Картометрический	1.00	-
189	319496.78	2177980.47	Картометрический	1.00	-
190	319501.81	2178010.94	Картометрический	1.00	-
191	319530.92	2178066.42	Картометрический	1.00	-
192	319559.02	2178111.54	Картометрический	1.00	-
193	319571.23	2178135.04	Картометрический	1.00	-
194	319584.34	2178175.59	Картометрический	1.00	-
195	319593.71	2178183.88	Картометрический	1.00	-
196	319604.39	2178188.01	Картометрический	1.00	-
197	319610.64	2178196.61	Картометрический	1.00	-
198	319610.18	2178207.05	Картометрический	1.00	-
199	319607.57	2178217.32	Картометрический	1.00	-
200	319607.12	2178232.52	Картометрический	1.00	-
201	319609.05	2178240.95	Картометрический	1.00	-
202	319619.37	2178250.72	Картометрический	1.00	-
203	319627.38	2178267.89	Картометрический	1.00	-
204	319636.97	2178292.33	Картометрический	1.00	-
205	319636.56	2178316.48	Картометрический	1.00	-
206	319640.39	2178335.13	Картометрический	1.00	-
207	319611.31	2178349.91	Картометрический	1.00	-
208	319605.86	2178367.05	Картометрический	1.00	-
209	319593.23	2178383.45	Картометрический	1.00	-
210	319583.70	2178409.42	Картометрический	1.00	-
211	319570.96	2178437.95	Картометрический	1.00	-
212	319557.55	2178478.04	Картометрический	1.00	-
213	319524.84	2178517.63	Картометрический	1.00	-
214	319510.09	2178541.79	Картометрический	1.00	-
215	319474.71	2178575.58	Картометрический	1.00	-
216	319446.76	2178599.07	Картометрический	1.00	-
217	319429.17	2178630.56	Картометрический	1.00	-
218	319428.45	2178657.79	Картометрический	1.00	-
219	319431.65	2178681.19	Картометрический	1.00	-
220	319441.38	2178723.81	Картометрический	1.00	-
221	319441.50	2178743.29	Картометрический	1.00	-
222	319437.67	2178771.58	Картометрический	1.00	-
223	319437.78	2178792.00	Картометрический	1.00	-
224	319443.56	2178812.56	Картометрический	1.00	-

1	2	3	4	5	6
225	319454.04	2178835.49	Картометрический	1.00	-
226	319468.64	2178866.14	Картометрический	1.00	-
227	319466.91	2178887.28	Картометрический	1.00	-
228	319461.06	2178903.39	Картометрический	1.00	-
229	319459.17	2178918.67	Картометрический	1.00	-
230	319459.66	2178920.70	Картометрический	1.00	-
231	319466.08	2178930.26	Картометрический	1.00	-
232	319468.46	2178944.68	Картометрический	1.00	-
233	319472.11	2178957.82	Картометрический	1.00	-
234	319472.68	2178970.83	Картометрический	1.00	-
235	319471.63	2178992.64	Картометрический	1.00	-
236	319476.13	2179011.43	Картометрический	1.00	-
237	319480.75	2179026.75	Картометрический	1.00	-
238	319479.39	2179044.48	Картометрический	1.00	-
239	319479.06	2179069.67	Картометрический	1.00	-
240	319479.91	2179092.27	Картометрический	1.00	-
241	319476.93	2179115.22	Картометрический	1.00	-
242	319470.57	2179131.73	Картометрический	1.00	-
243	319472.28	2179147.55	Картометрический	1.00	-
244	319478.43	2179157.11	Картометрический	1.00	-
245	319497.10	2179201.41	Картометрический	1.00	-
246	319514.38	2179223.49	Картометрический	1.00	-
247	319544.51	2179255.28	Картометрический	1.00	-
248	319590.38	2179308.36	Картометрический	1.00	-
249	319615.89	2179354.75	Картометрический	1.00	-
250	319649.88	2179407.01	Картометрический	1.00	-
251	319683.17	2179463.06	Картометрический	1.00	-
252	319691.74	2179490.04	Картометрический	1.00	-
253	319691.10	2179511.58	Картометрический	1.00	-
254	319669.16	2179552.33	Картометрический	1.00	-
255	319631.81	2179592.98	Картометрический	1.00	-
256	319617.33	2179612.41	Картометрический	1.00	-
257	319608.39	2179636.24	Картометрический	1.00	-
258	319606.10	2179665.65	Картометрический	1.00	-
259	319610.24	2179705.32	Картометрический	1.00	-
260	319619.06	2179746.34	Картометрический	1.00	-
261	319631.42	2179778.32	Картометрический	1.00	-
262	319638.57	2179793.14	Картометрический	1.00	-
263	319638.09	2179802.77	Картометрический	1.00	-
264	319642.01	2179823.00	Картометрический	1.00	-
265	319652.42	2179835.21	Картометрический	1.00	-
266	319664.01	2179843.30	Картометрический	1.00	-
267	319679.67	2179859.05	Картометрический	1.00	-
268	319686.72	2179877.79	Картометрический	1.00	-
269	319688.62	2179905.50	Картометрический	1.00	-
270	319692.64	2179923.94	Картометрический	1.00	-
271	319695.36	2179948.34	Картометрический	1.00	-
272	319695.78	2179975.22	Картометрический	1.00	-

1	2	3	4	5	6
273	319696.58	2180000.71	Картометрический	1.00	-
274	319691.83	2180025.80	Картометрический	1.00	-
275	319684.80	2180034.72	Картометрический	1.00	-
276	319643.38	2180060.09	Картометрический	1.00	-
277	319625.87	2180083.47	Картометрический	1.00	-
278	319613.07	2180109.80	Картометрический	1.00	-
279	319604.76	2180117.92	Картометрический	1.00	-
280	319588.97	2180120.20	Картометрический	1.00	-
281	319582.98	2180123.99	Картометрический	1.00	-
282	319582.74	2180129.56	Картометрический	1.00	-
283	319582.07	2180140.69	Картометрический	1.00	-
284	319563.90	2180167.81	Картометрический	1.00	-
285	319547.87	2180190.69	Картометрический	1.00	-
286	319544.55	2180206.59	Картометрический	1.00	-
287	319550.40	2180213.95	Картометрический	1.00	-
288	319551.98	2180218.91	Картометрический	1.00	-
289	319545.61	2180228.57	Картометрический	1.00	-
290	319531.28	2180241.83	Картометрический	1.00	-
291	319513.08	2180254.07	Картометрический	1.00	-
292	319501.12	2180275.44	Картометрический	1.00	-
293	319487.25	2180309.50	Картометрический	1.00	-
294	319473.90	2180339.15	Картометрический	1.00	-
295	319459.49	2180362.29	Картометрический	1.00	-
296	319455.03	2180379.70	Картометрический	1.00	-
297	319456.81	2180390.90	Картометрический	1.00	-
298	319464.23	2180410.03	Картометрический	1.00	-
299	319465.07	2180432.26	Картометрический	1.00	-
300	319469.15	2180443.15	Картометрический	1.00	-
301	319466.75	2180481.75	Картометрический	1.00	-
302	319469.08	2180507.77	Картометрический	1.00	-
303	319467.57	2180535.38	Картометрический	1.00	-
304	319466.47	2180590.93	Картометрический	1.00	-
305	319466.41	2180654.92	Картометрический	1.00	-
306	319446.26	2180694.40	Картометрический	1.00	-
307	319442.33	2180724.30	Картометрический	1.00	-
308	319446.19	2180733.41	Картометрический	1.00	-
309	319446.04	2180745.12	Картометрический	1.00	-
310	319438.71	2180758.30	Картометрический	1.00	-
311	319428.43	2180769.46	Картометрический	1.00	-
312	319421.87	2180787.26	Картометрический	1.00	-
313	319412.42	2180808.61	Картометрический	1.00	-
314	319392.29	2180815.33	Картометрический	1.00	-
315	319316.18	2180863.75	Картометрический	1.00	-
316	319311.98	2180918.77	Аналитический	0.10	-
317	319291.70	2180919.44	Картометрический	1.00	-
318	319218.74	2180923.72	Картометрический	1.00	-
319	319190.22	2180924.65	Аналитический	0.10	-
320	319189.94	2180923.42	Аналитический	0.10	-

1	2	3	4	5	6
321	319182.95	2180892.57	Аналитический	0.10	-
322	319169.67	2180821.43	Картометрический	1.00	-
323	319143.89	2180735.55	Картометрический	1.00	-
324	319105.84	2180652.45	Картометрический	1.00	-
325	319070.20	2180588.34	Картометрический	1.00	-
326	318980.33	2180455.47	Картометрический	1.00	-
327	318962.90	2180395.82	Картометрический	1.00	-
328	318925.33	2180376.45	Картометрический	1.00	-
329	318785.86	2180166.38	Аналитический	0.10	-
330	318757.11	2180115.46	Картометрический	1.00	-
331	318715.61	2180053.04	Картометрический	1.00	-
332	318701.13	2180033.42	Картометрический	1.00	-
333	318676.68	2180007.03	Картометрический	1.00	-
334	318649.33	2179977.75	Картометрический	1.00	-
335	318616.84	2179951.69	Картометрический	1.00	-
336	318592.06	2179934.63	Картометрический	1.00	-
337	318411.32	2179844.43	Картометрический	1.00	-
338	318287.03	2179785.26	Картометрический	1.00	-
339	318268.10	2179776.25	Картометрический	1.00	-
340	318266.92	2179773.43	Картометрический	1.00	-
341	318266.74	2179770.76	Картометрический	1.00	-
342	318268.17	2179768.20	Картометрический	1.00	-
343	318270.03	2179765.81	Картометрический	1.00	-
344	318303.80	2179756.42	Картометрический	1.00	-
345	318374.49	2179752.99	Картометрический	1.00	-
346	318440.73	2179730.71	Картометрический	1.00	-
347	318498.28	2179692.35	Картометрический	1.00	-
348	318574.18	2179656.53	Картометрический	1.00	-
349	318624.14	2179638.52	Картометрический	1.00	-
350	318770.77	2179865.71	Картометрический	1.00	-
351	318937.72	2180127.18	Картометрический	1.00	-
352	318937.59	2180177.56	Аналитический	0.10	-
353	318936.36	2180187.61	Картометрический	1.00	-
354	318981.30	2180337.51	Картометрический	1.00	-
355	319109.14	2180522.49	Картометрический	1.00	-
356	319215.08	2180545.15	Картометрический	1.00	-
357	319244.39	2180531.11	Картометрический	1.00	-
358	319365.57	2180542.82	Картометрический	1.00	-
359	319392.49	2180381.87	Картометрический	1.00	-
360	319391.97	2180252.07	Картометрический	1.00	-
361	319392.07	2180219.08	Картометрический	1.00	-
362	319380.87	2180078.76	Картометрический	1.00	-
363	319358.60	2180034.21	Картометрический	1.00	-
364	319334.39	2179831.81	Картометрический	1.00	-
365	319355.69	2179669.12	Картометрический	1.00	-
366	319337.29	2179376.65	Картометрический	1.00	-
367	319262.72	2179182.00	Картометрический	1.00	-
368	319251.10	2179001.88	Картометрический	1.00	-

1	2	3	4	5	6
369	319248.29	2178811.69	Картометрический	1.00	-
370	319246.08	2178787.56	Картометрический	1.00	-
371	319223.02	2178657.12	Картометрический	1.00	-
372	319194.93	2178242.64	Картометрический	1.00	-
373	319101.97	2177899.82	Картометрический	1.00	-
374	319044.09	2177893.70	Аналитический	0.10	-
375	319006.34	2177892.81	Аналитический	0.10	-
376	319001.90	2177916.61	Картометрический	1.00	-
377	318955.46	2177920.70	Картометрический	1.00	-
378	318816.48	2178061.54	Картометрический	1.00	-
379	318765.53	2178091.79	Картометрический	1.00	-
380	318793.37	2178188.64	Картометрический	1.00	-
381	318770.31	2178466.44	Картометрический	1.00	-
382	318501.90	2178420.15	Картометрический	1.00	-
383	318468.63	2178417.69	Картометрический	1.00	-
384	318467.83	2178417.61	Картометрический	1.00	-
385	318469.05	2178387.36	Картометрический	1.00	-
386	318470.60	2178275.25	Картометрический	1.00	-
387	318583.43	2178286.30	Аналитический	0.10	-
388	318682.75	2178238.95	Аналитический	0.10	-
389	318664.32	2178153.77	Аналитический	0.10	-
390	318738.17	2178111.36	Аналитический	0.10	-
391	318698.47	2177936.24	Аналитический	0.10	-
392	319008.08	2177885.06	Аналитический	0.10	-
393	319091.30	2177622.53	Аналитический	0.10	-
394	319182.34	2177818.47	Картометрический	1.00	-
395	319234.64	2177761.33	Картометрический	1.00	-
396	319210.43	2177599.61	Картометрический	1.00	-
397	319263.11	2177584.31	Картометрический	1.00	-
166	319284.11	2177582.99	Картометрический	1.00	-
398	318567.74	2179698.89	Картометрический	1.00	-
399	318577.88	2179727.00	Картометрический	1.00	-
400	318589.78	2179764.42	Картометрический	1.00	-
401	318530.07	2179785.23	Картометрический	1.00	-
402	318516.34	2179747.81	Картометрический	1.00	-
403	318500.99	2179703.78	Картометрический	1.00	-
404	318523.56	2179702.51	Картометрический	1.00	-
398	318567.74	2179698.89	Картометрический	1.00	-
405	318014.08	2179633.97	Картометрический	1.00	-
406	318049.36	2179670.89	Картометрический	1.00	-
407	318052.35	2179674.82	Картометрический	1.00	-
408	318053.09	2179679.14	Картометрический	1.00	-
409	318051.96	2179684.16	Картометрический	1.00	-
410	318046.62	2179692.12	Картометрический	1.00	-
411	318051.33	2179695.49	Картометрический	1.00	-
412	318057.70	2179701.25	Картометрический	1.00	-

1	2	3	4	5	6
413	318064.14	2179693.37	Картометрический	1.00	-
414	318068.17	2179691.83	Картометрический	1.00	-
415	318071.48	2179692.01	Картометрический	1.00	-
416	318077.33	2179695.13	Картометрический	1.00	-
417	318092.04	2179705.79	Картометрический	1.00	-
418	318117.02	2179723.90	Картометрический	1.00	-
419	318118.67	2179724.80	Картометрический	1.00	-
420	318134.60	2179733.57	Картометрический	1.00	-
421	318198.35	2179766.21	Картометрический	1.00	-
422	318203.40	2179770.88	Картометрический	1.00	-
423	318203.40	2179775.95	Картометрический	1.00	-
424	318201.67	2179780.89	Картометрический	1.00	-
425	318200.39	2179784.70	Картометрический	1.00	-
426	318207.60	2179787.00	Картометрический	1.00	-
427	318157.57	2179898.44	Картометрический	1.00	-
428	318124.37	2179902.61	Аналитический	0.10	-
429	318076.76	2179878.94	Аналитический	0.10	-
430	318027.20	2179854.66	Аналитический	0.10	-
431	318014.87	2179815.96	Картометрический	1.00	-
432	318052.98	2179724.90	Картометрический	1.00	-
433	318009.60	2179689.82	Картометрический	1.00	-
434	317943.35	2179709.40	Картометрический	1.00	-
435	317873.87	2179760.33	Картометрический	1.00	-
436	317887.34	2179719.90	Картометрический	1.00	-
437	317893.67	2179687.60	Картометрический	1.00	-
438	317991.19	2179674.93	Картометрический	1.00	-
405	318014.08	2179633.97	Картометрический	1.00	-

## 3. Сведения о характерных точках части (частей) границы объекта

Обозначение характерных точек части границы	Координаты, м		Метод определения координат характерной точки	Средняя квадратическая погрешность положения характерной точки (Mt), м	Описание обозначения точки на местности (при наличии)
	X	Y			
1	2	3	4	5	6
Часть №					
-	-	-	-	-	-



Рис. 1.4  
План границ общины



Масштаб 1:1000  
 План границ общины

Министерство экономики и индустрии  
 Управление геоинформационных систем  
 Министерство геоинформационных систем и картографии  
 Республика Беларусь, 2021 г.



## ОПИСАНИЕ МЕСТОПОЛОЖЕНИЯ ГРАНИЦ

Зона сельскохозяйственного производства села Поповка – СХ2/1

---

(наименование объекта, местоположение границ которого описано  
(далее - объект)

## Раздел 1

Сведения об объекте		
№ п/п	Характеристики объекта	Описание характеристик
1	2	3
1	Местоположение объекта	Воронежская область, Богучарский муниципальный район, Поповское сельское поселение, село Поповка
2	Площадь объекта ± величина погрешности определения площади ( $P \pm \Delta P$ )	163938+/-1417 м <sup>2</sup>
3	Иные характеристики объекта	-

Сведения о местоположении границ объекта					
1. Система координат: МСК - 36, зона 2					
2. Сведения о характерных точках границ объекта					
Обозначение характерных точек границ	Координаты, м		Метод определения координат характерной точки	Средняя квадратическая погрешность положения характерной точки (Mt), м	Описание обозначения точки на местности (при наличии)
	X	Y			
1	2	3	4	5	6
1	318009.60	2179689.82	Картометрический	1.00	-
2	318052.98	2179724.90	Картометрический	1.00	-
3	318014.87	2179815.96	Картометрический	1.00	-
4	318027.20	2179854.66	Аналитический	0.10	-
5	318076.76	2179878.94	Аналитический	0.10	-
6	318124.37	2179902.61	Аналитический	0.10	-
7	318157.57	2179898.44	Картометрический	1.00	-
8	318319.70	2179966.83	Картометрический	1.00	-
9	318324.77	2179966.94	Картометрический	1.00	-
10	318270.98	2180056.85	Картометрический	1.00	-
11	318257.41	2180084.07	Картометрический	1.00	-
12	318251.83	2180095.28	Картометрический	1.00	-
13	318234.31	2180120.08	Картометрический	1.00	-
14	318228.33	2180128.54	Картометрический	1.00	-
15	318191.69	2180185.06	Картометрический	1.00	-
16	318144.00	2180254.76	Картометрический	1.00	-
17	318103.49	2180314.41	Картометрический	1.00	-
18	318046.60	2180282.90	Картометрический	1.00	-
19	317992.22	2180252.78	Картометрический	1.00	-
20	317927.54	2180213.54	Картометрический	1.00	-
21	317925.56	2180212.42	Картометрический	1.00	-
22	317862.81	2180176.85	Картометрический	1.00	-
23	317863.28	2180120.08	Картометрический	1.00	-
24	317863.30	2180117.14	Картометрический	1.00	-
25	317873.82	2180031.57	Картометрический	1.00	-
26	317876.94	2179967.48	Картометрический	1.00	-
27	317871.35	2179930.62	Картометрический	1.00	-
28	317869.60	2179919.06	Картометрический	1.00	-
29	317854.42	2179848.28	Картометрический	1.00	-
30	317847.93	2179822.12	Картометрический	1.00	-
31	317847.15	2179796.07	Картометрический	1.00	-

1	2	3	4	5	6
32	317854.97	2179784.98	Картометрический	1.00	-
33	317859.56	2179778.50	Картометрический	1.00	-
34	317873.87	2179760.33	Картометрический	1.00	-
35	317943.35	2179709.40	Картометрический	1.00	-
1	318009.60	2179689.82	Картометрический	1.00	-
3. Сведения о характерных точках части (частей) границы объекта					
Обозначение характерных точек части границы	Координаты, м		Метод определения координат характерной точки	Средняя квадратическая погрешность положения характерной точки (Mt), м	Описание обозначения точки на местности (при наличии)
	X	Y			
1	2	3	4	5	6
Часть №					
-	-	-	-	-	-




## Раздел 4

## План границ объекта



Масштаб 1:5000

Заместитель руководителя БУВО «Нормативно-проектный центр»

Подпись  А.В. Ромашов Дата « 21 » января 2021 г.

Место для оттиска печати (при наличии) лица, составившего описание местоположения границ объекта



Используемые условные знаки и обозначения:

 границы территориальной зоны

 характерная точка границ территориальной зоны

## ОПИСАНИЕ МЕСТОПОЛОЖЕНИЯ ГРАНИЦ

Зона рекреационного назначения - объектов отдыха села Поповка - Р1/1

---

(наименование объекта, местоположение границ которого описано  
(далее - объект)

## Раздел 1

Сведения об объекте		
№ п/п	Характеристики объекта	Описание характеристик
1	2	3
1	Местоположение объекта	Воронежская область, Богучарский муниципальный район, Поповское сельское поселение, село Поповка
2	Площадь объекта $\pm$ величина погрешности определения площади ( $P \pm \text{Дельта } P$ )	21243 $\pm$ 510 м <sup>2</sup>
3	Иные характеристики объекта	-

Сведения о местоположении границ объекта					
1. Система координат: МСК - 36, зона 2					
2. Сведения о характерных точках границ объекта					
Обозначение характерных точек границ	Координаты, м		Метод определения координат характерной точки	Средняя квадратическая погрешность положения характерной точки (Mt), м	Описание обозначения точки на местности (при наличии)
	X	Y			
1	2	3	4	5	6
1	319491.87	2177872.66	Картометрический	1.00	-
2	319495.56	2177894.38	Картометрический	1.00	-
3	319496.02	2177918.88	Картометрический	1.00	-
4	319494.58	2177927.36	Картометрический	1.00	-
5	319490.49	2177928.50	Картометрический	1.00	-
6	319456.46	2177915.68	Картометрический	1.00	-
7	319454.72	2177877.23	Картометрический	1.00	-
8	319485.47	2177873.44	Картометрический	1.00	-
1	319491.87	2177872.66	Картометрический	1.00	-
9	318846.69	2178719.29	Картометрический	1.00	-
10	318833.52	2178788.63	Картометрический	1.00	-
11	318818.03	2178808.00	Картометрический	1.00	-
12	318778.51	2178834.73	Картометрический	1.00	-
13	318673.15	2178818.07	Картометрический	1.00	-
14	318694.07	2178680.17	Картометрический	1.00	-
9	318846.69	2178719.29	Картометрический	1.00	-
3. Сведения о характерных точках части (частей) границы объекта					
Обозначение характерных точек части границы	Координаты, м		Метод определения координат характерной точки	Средняя квадратическая погрешность положения характерной точки (Mt), м	Описание обозначения точки на местности (при наличии)
	X	Y			
1	2	3	4	5	6
Часть №					
-	-	-	-	-	-



Раздел 4  
План границ объекта



Используемые условные знаки и обозначения:

— граница территориальной зоны

• 1 характеристическая точка граница территориальной зоны

Масштаб 1:5000

Заместитель руководителя БУВО «Нормативно-проектный центр»

Подпись: *А. В. Ромашов* Дата в 21 я января 2021 г.

Место для оттиска печати (или подписи) и дата, составившего описание местоположения границ объекта



## ОПИСАНИЕ МЕСТОПОЛОЖЕНИЯ ГРАНИЦ

Зона ритуальных объектов села Поповка - СН1/1

---

(наименование объекта, местоположение границ которого описано  
(далее - объект))

## Раздел 1

Сведения об объекте		
№ п/п	Характеристики объекта	Описание характеристик
1	2	3
1	Местоположение объекта	Воронежская область, Богучарский муниципальный район, Поповское сельское поселение, село Поповка
2	Площадь объекта $\pm$ величина погрешности определения площади ( $P \pm \Delta P$ )	5000 $\pm$ 247 м <sup>2</sup>
3	Иные характеристики объекта	-

Сведения о местоположении границ объекта					
1. Система координат: МСК - 36, зона 2					
2. Сведения о характерных точках границ объекта					
Обозначение характерных точек границ	Координаты, м		Метод определения координат характерной точки	Средняя квадратическая погрешность положения характерной точки (Mt), м	Описание обозначения точки на местности (при наличии)
	X	Y			
1	2	3	4	5	6
1	318567.74	2179698.89	Картометрический	1.00	-
2	318577.88	2179727.00	Картометрический	1.00	-
3	318589.78	2179764.42	Картометрический	1.00	-
4	318530.07	2179785.23	Картометрический	1.00	-
5	318516.34	2179747.81	Картометрический	1.00	-
6	318500.99	2179703.78	Картометрический	1.00	-
7	318523.56	2179702.51	Картометрический	1.00	-
1	318567.74	2179698.89	Картометрический	1.00	-
3. Сведения о характерных точках части (частей) границы объекта					
Обозначение характерных точек части границы	Координаты, м		Метод определения координат характерной точки	Средняя квадратическая погрешность положения характерной точки (Mt), м	Описание обозначения точки на местности (при наличии)
	X	Y			
1	2	3	4	5	6
Часть №					
-	-	-	-	-	-



## Раздел 4

## План границ объекта



Масштаб 1:2000

Используемые условные знаки и обозначения :



границы территориальной зоны



характерная точка границ территориальной зоны

Заместитель руководителя БУВО «Нормативно-проектный центр»

Подпись  А.В. Ромашов Дата « 21 » января 2021 г.

Место для оттиска печати (при наличии) лица, составившего описание местоположения границ объекта



Приложение № 2  
к правилам землепользования и застройки  
Поповского сельского поселения  
Богучарского муниципального района  
Воронежской области

**СВЕДЕНИЯ О ГРАНИЦАХ ТЕРРИТОРИАЛЬНЫХ ЗОН,  
СОДЕРЖАЩИЕ ГРАФИЧЕСКОЕ ОПИСАНИЕ МЕСТОПОЛОЖЕНИЯ  
ГРАНИЦ ТЕРРИТОРИАЛЬНЫХ ЗОН, ПЕРЕЧЕНЬ КООРДИНАТ  
ХАРАКТЕРНЫХ ТОЧЕК ГРАНИЦ ТЕРРИТОРИАЛЬНЫХ ЗОН  
СЕЛА ВЕРВЕКОВКА**

## ОПИСАНИЕ МЕСТОПОЛОЖЕНИЯ ГРАНИЦ

Зона застройки индивидуальными жилыми домами села Вerveковка - Ж1/2

---

(наименование объекта, местоположение границ которого описано  
(далее - объект)

## Раздел 1

Сведения об объекте		
№ п/п	Характеристики объекта	Описание характеристик
1	2	3
1	Местоположение объекта	Воронежская область, Богучарский муниципальный район, Поповское сельское поселение, село Вerveковка
2	Площадь объекта $\pm$ величина погрешности определения площади ( $P \pm \Delta P$ )	1630710 $\pm$ 4469 м <sup>2</sup>
3	Иные характеристики объекта	-

Сведения о местоположении границ объекта					
1. Система координат: МСК - 36, зона 2					
2. Сведения о характерных точках границ объекта					
Обозначение характерных точек границ	Координаты, м		Метод определения координат характерной точки	Средняя квадратическая погрешность положения характерной точки (Mt), м	Описание обозначения точки на местности (при наличии)
	X	Y			
1	2	3	4	5	6
1	320499.39	2175381.93	Картометрический	1.00	-
2	320575.90	2175711.20	Картометрический	1.00	-
3	320502.30	2175798.94	Картометрический	1.00	-
4	320205.68	2175860.14	Картометрический	1.00	-
5	320222.75	2175814.83	Картометрический	1.00	-
6	320242.45	2175733.95	Картометрический	1.00	-
7	320244.21	2175722.06	Картометрический	1.00	-
8	320248.83	2175712.82	Картометрический	1.00	-
9	320262.06	2175708.36	Картометрический	1.00	-
10	320261.48	2175698.19	Картометрический	1.00	-
11	320258.40	2175698.19	Картометрический	1.00	-
12	320254.59	2175695.39	Картометрический	1.00	-
13	320254.59	2175686.27	Картометрический	1.00	-
14	320264.53	2175623.82	Картометрический	1.00	-
15	320278.37	2175524.19	Картометрический	1.00	-
16	320305.08	2175358.09	Картометрический	1.00	-
1	320499.39	2175381.93	Картометрический	1.00	-
17	320548.82	2176200.21	Картометрический	1.00	-
18	320522.86	2176356.32	Картометрический	1.00	-
19	320212.58	2176309.84	Картометрический	1.00	-
20	320039.39	2176483.99	Картометрический	1.00	-
21	320057.79	2176921.72	Картометрический	1.00	-
22	319934.41	2177168.47	Картометрический	1.00	-
23	319970.20	2177367.84	Картометрический	1.00	-
24	319966.90	2177418.81	Картометрический	1.00	-
25	319966.19	2177490.07	Картометрический	1.00	-
26	319939.78	2177616.90	Картометрический	1.00	-
27	319961.02	2177698.41	Картометрический	1.00	-
28	319970.64	2177948.43	Картометрический	1.00	-
29	320031.34	2178442.09	Аналитический	0.10	-
30	320044.55	2178541.22	Аналитический	0.10	-
31	320097.16	2178635.23	Аналитический	0.10	-
32	320110.52	2178734.33	Аналитический	0.10	-
33	320125.49	2178845.98	Аналитический	0.10	-
34	320138.76	2178945.10	Аналитический	0.10	-

1	2	3	4	5	6
35	320169.77	2179053.57	Аналитический	0.10	-
36	320159.66	2179153.06	Аналитический	0.10	-
37	320195.65	2179244.22	Картометрический	1.00	-
38	320133.73	2179259.99	Картометрический	1.00	-
39	320125.01	2179229.19	Картометрический	1.00	-
40	320115.42	2179191.98	Картометрический	1.00	-
41	319968.87	2178607.98	Картометрический	1.00	-
42	319941.34	2178498.27	Картометрический	1.00	-
43	319903.23	2178345.93	Картометрический	1.00	-
44	319897.34	2178322.40	Картометрический	1.00	-
45	319873.82	2178215.76	Картометрический	1.00	-
46	319863.32	2178113.45	Картометрический	1.00	-
47	319856.70	2177904.54	Картометрический	1.00	-
48	319856.75	2177875.49	Картометрический	1.00	-
49	319856.87	2177864.49	Картометрический	1.00	-
50	319856.47	2177850.06	Картометрический	1.00	-
51	319850.54	2177647.76	Картометрический	1.00	-
52	319851.53	2177636.44	Картометрический	1.00	-
53	319860.22	2177628.51	Картометрический	1.00	-
54	319858.87	2177596.01	Картометрический	1.00	-
55	319891.04	2177593.14	Картометрический	1.00	-
56	319891.62	2177542.35	Картометрический	1.00	-
57	319851.94	2177541.45	Картометрический	1.00	-
58	319851.53	2177541.44	Картометрический	1.00	-
59	319847.07	2177541.50	Картометрический	1.00	-
60	319835.05	2177197.52	Картометрический	1.00	-
61	319826.68	2176932.91	Картометрический	1.00	-
62	319821.27	2176698.50	Картометрический	1.00	-
63	319819.46	2176625.00	Картометрический	1.00	-
64	319824.26	2176603.75	Картометрический	1.00	-
65	319832.44	2176585.45	Картометрический	1.00	-
66	319848.69	2176563.36	Картометрический	1.00	-
67	319950.65	2176422.40	Картометрический	1.00	-
68	319975.95	2176387.41	Картометрический	1.00	-
69	320001.68	2176347.18	Картометрический	1.00	-
70	320018.09	2176310.47	Картометрический	1.00	-
71	320027.50	2176289.75	Картометрический	1.00	-
72	320054.17	2176231.04	Картометрический	1.00	-
73	320202.90	2176097.95	Картометрический	1.00	-
74	320416.72	2176176.19	Картометрический	1.00	-
17	320548.82	2176200.21	Картометрический	1.00	-
75	320228.96	2179524.62	Аналитический	0.10	-
76	320229.50	2179624.61	Аналитический	0.10	-
77	320244.89	2179624.53	Картометрический	1.00	-
78	320271.81	2179712.89	Картометрический	1.00	-
79	320288.86	2179786.10	Картометрический	1.00	-
80	320293.89	2179939.50	Картометрический	1.00	-

1	2	3	4	5	6
81	320313.65	2180170.76	Картометрический	1.00	-
82	320280.79	2180191.89	Картометрический	1.00	-
83	320272.20	2180282.71	Картометрический	1.00	-
84	320199.81	2180387.14	Картометрический	1.00	-
85	320197.65	2180330.03	Картометрический	1.00	-
86	320195.65	2180079.35	Картометрический	1.00	-
87	320195.57	2179979.73	Картометрический	1.00	-
88	320190.50	2179606.75	Картометрический	1.00	-
89	320188.84	2179515.32	Картометрический	1.00	-
75	320228.96	2179524.62	Аналитический	0.10	-
90	320027.82	2175562.62	Картометрический	1.00	-
91	320231.89	2175685.20	Картометрический	1.00	-
92	320221.65	2175731.09	Картометрический	1.00	-
93	320202.50	2175805.53	Картометрический	1.00	-
94	320148.77	2175943.10	Картометрический	1.00	-
95	320064.40	2176151.46	Картометрический	1.00	-
96	319997.11	2176298.97	Картометрический	1.00	-
97	319982.38	2176332.98	Картометрический	1.00	-
98	319956.63	2176373.25	Картометрический	1.00	-
99	319836.64	2176538.86	Картометрический	1.00	-
100	319824.66	2176538.17	Картометрический	1.00	-
101	319801.83	2176528.95	Картометрический	1.00	-
102	319797.68	2176543.01	Картометрический	1.00	-
103	319796.76	2176579.90	Картометрический	1.00	-
104	319795.26	2176611.77	Картометрический	1.00	-
105	319797.38	2176698.73	Картометрический	1.00	-
106	319812.34	2177197.83	Картометрический	1.00	-
107	319826.54	2177648.40	Картометрический	1.00	-
108	319827.19	2177676.38	Картометрический	1.00	-
109	319832.58	2177877.46	Картометрический	1.00	-
110	319839.58	2178116.11	Картометрический	1.00	-
111	319850.17	2178219.41	Картометрический	1.00	-
112	319874.08	2178328.31	Картометрический	1.00	-
113	319918.07	2178504.14	Картометрический	1.00	-
114	320088.19	2179182.08	Картометрический	1.00	-
115	320092.15	2179197.85	Картометрический	1.00	-
116	320144.21	2179399.81	Картометрический	1.00	-
117	320160.68	2179476.58	Картометрический	1.00	-
118	320164.84	2179515.72	Картометрический	1.00	-
119	320166.50	2179607.10	Картометрический	1.00	-
120	320171.57	2179980.08	Картометрический	1.00	-
121	320174.28	2180079.67	Картометрический	1.00	-
122	320176.88	2180330.25	Картометрический	1.00	-
123	320175.91	2180430.72	Аналитический	0.10	-
124	320004.51	2180427.70	Картометрический	1.00	-
125	320002.22	2180220.23	Аналитический	0.10	-
126	320025.45	2180131.25	Картометрический	1.00	-

1	2	3	4	5	6
127	320065.41	2180047.69	Картометрический	1.00	-
128	320065.34	2180040.89	Картометрический	1.00	-
129	320031.36	2180030.92	Картометрический	1.00	-
130	320029.71	2179895.73	Картометрический	1.00	-
131	320014.46	2179818.93	Картометрический	1.00	-
132	319978.62	2179662.61	Картометрический	1.00	-
133	319970.44	2179445.08	Картометрический	1.00	-
134	319985.26	2179339.67	Картометрический	1.00	-
135	319976.27	2179311.58	Картометрический	1.00	-
136	319913.38	2179274.78	Картометрический	1.00	-
137	319873.79	2179234.30	Картометрический	1.00	-
138	319873.97	2179233.21	Картометрический	1.00	-
139	319879.05	2179227.88	Картометрический	1.00	-
140	319872.72	2179213.11	Картометрический	1.00	-
141	319865.78	2179188.71	Картометрический	1.00	-
142	319853.49	2179162.44	Картометрический	1.00	-
143	319840.95	2179141.11	Картометрический	1.00	-
144	319826.92	2179112.98	Картометрический	1.00	-
145	319811.88	2179090.08	Картометрический	1.00	-
146	319796.70	2179071.96	Картометрический	1.00	-
147	319780.53	2179028.34	Картометрический	1.00	-
148	319774.68	2179007.26	Картометрический	1.00	-
149	319776.21	2178995.37	Картометрический	1.00	-
150	319772.35	2178961.21	Картометрический	1.00	-
151	319763.67	2178931.98	Картометрический	1.00	-
152	319757.66	2178925.11	Картометрический	1.00	-
153	319741.28	2178908.41	Картометрический	1.00	-
154	319732.79	2178897.69	Картометрический	1.00	-
155	319730.32	2178887.99	Картометрический	1.00	-
156	319733.56	2178877.58	Картометрический	1.00	-
157	319730.22	2178864.61	Картометрический	1.00	-
158	319728.28	2178840.63	Картометрический	1.00	-
159	319718.84	2178797.94	Картометрический	1.00	-
160	319711.72	2178761.08	Картометрический	1.00	-
161	319707.04	2178737.63	Картометрический	1.00	-
162	319702.75	2178702.70	Картометрический	1.00	-
163	319693.31	2178666.56	Картометрический	1.00	-
164	319687.85	2178630.23	Картометрический	1.00	-
165	319682.12	2178586.00	Картометрический	1.00	-
166	319679.22	2178557.94	Картометрический	1.00	-
167	319677.80	2178520.96	Картометрический	1.00	-
168	319684.99	2178508.76	Картометрический	1.00	-
169	319687.74	2178465.77	Картометрический	1.00	-
170	319686.15	2178442.38	Картометрический	1.00	-
171	319689.40	2178418.86	Картометрический	1.00	-
172	319691.26	2178402.49	Картометрический	1.00	-
173	319688.69	2178388.49	Картометрический	1.00	-
174	319682.68	2178373.10	Картометрический	1.00	-

1	2	3	4	5	6
175	319684.40	2178340.05	Картометрический	1.00	-
176	319678.18	2178319.17	Картометрический	1.00	-
177	319676.62	2178243.42	Картометрический	1.00	-
178	319687.86	2177332.71	Картометрический	1.00	-
179	319618.71	2177333.74	Картометрический	1.00	-
180	319618.11	2177272.34	Картометрический	1.00	-
181	319621.38	2176858.92	Картометрический	1.00	-
182	319621.00	2176838.34	Картометрический	1.00	-
183	319632.28	2176640.90	Картометрический	1.00	-
184	319677.21	2176496.97	Картометрический	1.00	-
185	319742.28	2176426.47	Картометрический	1.00	-
186	319899.94	2175878.74	Картометрический	1.00	-
187	319798.15	2175834.80	Картометрический	1.00	-
188	319810.47	2175820.17	Картометрический	1.00	-
189	319886.76	2175853.15	Картометрический	1.00	-
190	319954.94	2175722.05	Картометрический	1.00	-
191	319704.32	2175683.11	Картометрический	1.00	-
192	319711.13	2175613.91	Картометрический	1.00	-
193	319780.72	2175612.14	Картометрический	1.00	-
194	319805.68	2175607.07	Картометрический	1.00	-
195	319837.00	2175586.26	Картометрический	1.00	-
196	319850.95	2175578.87	Картометрический	1.00	-
197	319850.98	2175571.37	Картометрический	1.00	-
90	320027.82	2175562.62	Картометрический	1.00	-

## 3. Сведения о характерных точках части (частей) границы объекта

Обозначение характерных точек части границы	Координаты, м		Метод определения координат характерной точки	Средняя квадратическая погрешность положения характерной точки (Mt), м	Описание обозначения точки на местности (при наличии)
	X	Y			
1	2	3	4	5	6
Часть №					
-	-	-	-	-	-



Figure 1  
Site Plan



Figure 1  
Site Plan



## ОПИСАНИЕ МЕСТОПОЛОЖЕНИЯ ГРАНИЦ

## Общественно-деловая зона села Вerveковка - ОД/2

---

(наименование объекта, местоположение границ которого описано  
(далее - объект))

## Раздел 1

Сведения об объекте		
№ п/п	Характеристики объекта	Описание характеристик
1	2	3
1	Местоположение объекта	Воронежская область, Богучарский муниципальный район, Поповское сельское поселение, село Вerveковка
2	Площадь объекта $\pm$ величина погрешности определения площади ( $P \pm \Delta P$ )	2300 $\pm$ 168 м <sup>2</sup>
3	Иные характеристики объекта	-

Сведения о местоположении границ объекта					
1. Система координат: МСК - 36, зона 2					
2. Сведения о характерных точках границ объекта					
Обозначение характерных точек границ	Координаты, м		Метод определения координат характерной точки	Средняя квадратическая погрешность положения характерной точки (Mt), м	Описание обозначения точки на местности (при наличии)
	X	Y			
1	2	3	4	5	6
1	319891.62	2177542.35	Картометрический	1.00	-
2	319891.04	2177593.14	Картометрический	1.00	-
3	319858.87	2177596.01	Картометрический	1.00	-
4	319848.98	2177596.31	Картометрический	1.00	-
5	319847.07	2177541.50	Картометрический	1.00	-
6	319851.53	2177541.44	Картометрический	1.00	-
1	319891.62	2177542.35	Картометрический	1.00	-
3. Сведения о характерных точках части (частей) границы объекта					
Обозначение характерных точек части границы	Координаты, м		Метод определения координат характерной точки	Средняя квадратическая погрешность положения характерной точки (Mt), м	Описание обозначения точки на местности (при наличии)
	X	Y			
1	2	3	4	5	6
Часть №					
-	-	-	-	-	-





## Раздел 4

## План границ объекта



Масштаб 1:1000

Используемые условные знаки и обозначения :

	границы территориальной зоны
	характерная точка границ территориальной зоны

Заместитель руководителя БУВО «Нормативно-проектный центр»

Подпись  А.В. Ромашов Дата « 21 » января 2021 г.

Место для оттиска печати (при наличии) лица, составившего описание местоположения границ объекта



## ОПИСАНИЕ МЕСТОПОЛОЖЕНИЯ ГРАНИЦ

Зона улиц, дорог, инженерной и транспортной инфраструктуры села Вервековка - ИТ1/2

---

 (наименование объекта, местоположение границ которого описано  
 (далее - объект))

## Раздел 1

Сведения об объекте		
№ п/п	Характеристики объекта	Описание характеристик
1	2	3
1	Местоположение объекта	Воронежская область, Богучарский муниципальный район, Поповское сельское поселение, село Вервековка
2	Площадь объекта $\pm$ величина погрешности определения площади ( $P \pm \text{Дельта } P$ )	196645 $\pm$ 1552 м <sup>2</sup>
3	Иные характеристики объекта	-

Сведения о местоположении границ объекта					
1. Система координат: МСК - 36, зона 2					
2. Сведения о характерных точках границ объекта					
Обозначение характерных точек границ	Координаты, м		Метод определения координат характерной точки	Средняя квадратическая погрешность положения характерной точки (Mt), м	Описание обозначения точки на местности (при наличии)
	X	Y			
1	2	3	4	5	6
1	320328.88	2175276.97	Картометрический	1.00	-
2	320328.74	2175283.04	Картометрический	1.00	-
3	320324.85	2175288.20	Картометрический	1.00	-
4	320315.57	2175292.74	Картометрический	1.00	-
5	320311.08	2175320.77	Картометрический	1.00	-
6	320278.37	2175524.19	Картометрический	1.00	-
7	320264.53	2175623.82	Картометрический	1.00	-
8	320254.59	2175686.27	Картометрический	1.00	-
9	320254.59	2175695.39	Картометрический	1.00	-
10	320258.40	2175698.19	Картометрический	1.00	-
11	320261.48	2175698.19	Картометрический	1.00	-
12	320262.06	2175708.36	Картометрический	1.00	-
13	320248.83	2175712.82	Картометрический	1.00	-
14	320244.21	2175722.06	Картометрический	1.00	-
15	320242.45	2175733.95	Картометрический	1.00	-
16	320222.75	2175814.83	Картометрический	1.00	-
17	320171.08	2175951.94	Картометрический	1.00	-
18	320087.71	2176157.20	Картометрический	1.00	-
19	320054.17	2176231.04	Картометрический	1.00	-
20	320018.09	2176310.47	Картометрический	1.00	-
21	320001.68	2176347.18	Картометрический	1.00	-
22	319975.95	2176387.41	Картометрический	1.00	-
23	319848.69	2176563.36	Картометрический	1.00	-
24	319832.44	2176585.45	Картометрический	1.00	-
25	319824.26	2176603.75	Картометрический	1.00	-
26	319819.46	2176625.00	Картометрический	1.00	-
27	319821.27	2176698.50	Картометрический	1.00	-
28	319826.68	2176932.91	Картометрический	1.00	-
29	319835.05	2177197.52	Картометрический	1.00	-
30	319848.98	2177596.31	Картометрический	1.00	-
31	319858.87	2177596.01	Картометрический	1.00	-
32	319860.22	2177628.51	Картометрический	1.00	-
33	319851.53	2177636.44	Картометрический	1.00	-
34	319850.54	2177647.76	Картометрический	1.00	-
35	319856.47	2177850.06	Картометрический	1.00	-
36	319856.87	2177864.49	Картометрический	1.00	-
37	319856.75	2177875.49	Картометрический	1.00	-

1	2	3	4	5	6
38	319856.70	2177904.54	Картометрический	1.00	-
39	319863.32	2178113.45	Картометрический	1.00	-
40	319873.82	2178215.76	Картометрический	1.00	-
41	319897.34	2178322.40	Картометрический	1.00	-
42	319941.34	2178498.27	Картометрический	1.00	-
43	320115.42	2179191.98	Картометрический	1.00	-
44	320125.01	2179229.19	Картометрический	1.00	-
45	320133.73	2179259.99	Картометрический	1.00	-
46	320230.62	2179235.31	Картометрический	1.00	-
47	320255.32	2179332.22	Картометрический	1.00	-
48	320158.43	2179356.91	Картометрический	1.00	-
49	320167.46	2179393.88	Картометрический	1.00	-
50	320184.31	2179472.79	Картометрический	1.00	-
51	320188.84	2179515.32	Картометрический	1.00	-
52	320190.50	2179606.75	Картометрический	1.00	-
53	320195.57	2179979.73	Картометрический	1.00	-
54	320195.65	2180079.35	Картометрический	1.00	-
55	320197.65	2180330.03	Картометрический	1.00	-
56	320201.37	2180428.39	Картометрический	1.00	-
57	320200.40	2180438.18	Аналитический	0.10	-
58	320175.91	2180430.72	Аналитический	0.10	-
59	320175.92	2180429.51	Картометрический	1.00	-
60	320176.88	2180330.25	Картометрический	1.00	-
61	320174.28	2180079.67	Картометрический	1.00	-
62	320171.57	2179980.08	Картометрический	1.00	-
63	320166.50	2179607.10	Картометрический	1.00	-
64	320164.84	2179515.72	Картометрический	1.00	-
65	320160.68	2179476.58	Картометрический	1.00	-
66	320144.21	2179399.81	Картометрический	1.00	-
67	320092.15	2179197.85	Картометрический	1.00	-
68	320088.19	2179182.08	Картометрический	1.00	-
69	319918.07	2178504.14	Картометрический	1.00	-
70	319874.08	2178328.31	Картометрический	1.00	-
71	319850.17	2178219.41	Картометрический	1.00	-
72	319839.58	2178116.11	Картометрический	1.00	-
73	319832.58	2177877.46	Картометрический	1.00	-
74	319827.19	2177676.38	Картометрический	1.00	-
75	319826.54	2177648.40	Картометрический	1.00	-
76	319812.34	2177197.83	Картометрический	1.00	-
77	319797.38	2176698.73	Картометрический	1.00	-
78	319795.26	2176611.77	Картометрический	1.00	-
79	319796.76	2176579.90	Картометрический	1.00	-
80	319797.68	2176543.01	Картометрический	1.00	-
81	319801.83	2176528.95	Картометрический	1.00	-
82	319824.66	2176538.17	Картометрический	1.00	-
83	319836.64	2176538.86	Картометрический	1.00	-
84	319956.63	2176373.25	Картометрический	1.00	-
85	319982.38	2176332.98	Картометрический	1.00	-

1	2	3	4	5	6
86	319997.11	2176298.97	Картометрический	1.00	-
87	320064.40	2176151.46	Картометрический	1.00	-
88	320148.77	2175943.10	Картометрический	1.00	-
89	320202.50	2175805.53	Картометрический	1.00	-
90	320221.65	2175731.09	Картометрический	1.00	-
91	320231.89	2175685.20	Картометрический	1.00	-
92	320240.80	2175620.22	Картометрический	1.00	-
93	320257.39	2175520.82	Картометрический	1.00	-
94	320287.36	2175318.04	Картометрический	1.00	-
95	320288.47	2175311.00	Картометрический	1.00	-
96	320287.38	2175306.29	Картометрический	1.00	-
97	320282.19	2175303.57	Картометрический	1.00	-
98	320276.51	2175300.85	Картометрический	1.00	-
99	320275.27	2175296.03	Картометрический	1.00	-
100	320281.20	2175290.84	Картометрический	1.00	-
101	320291.95	2175286.27	Картометрический	1.00	-
102	320311.10	2175282.19	Картометрический	1.00	-
1	320328.88	2175276.97	Картометрический	1.00	-
103	320130.46	2178428.88	Аналитический	0.10	-
104	320143.67	2178528.01	Аналитический	0.10	-
105	320044.55	2178541.22	Аналитический	0.10	-
106	320031.34	2178442.09	Аналитический	0.10	-
103	320130.46	2178428.88	Аналитический	0.10	-
107	320196.27	2178621.87	Аналитический	0.10	-
108	320209.62	2178720.97	Аналитический	0.10	-
109	320110.52	2178734.33	Аналитический	0.10	-
110	320097.16	2178635.23	Аналитический	0.10	-
107	320196.27	2178621.87	Аналитический	0.10	-
111	320224.61	2178832.71	Аналитический	0.10	-
112	320237.88	2178931.82	Аналитический	0.10	-
113	320138.76	2178945.10	Аналитический	0.10	-
114	320125.49	2178845.98	Аналитический	0.10	-
111	320224.61	2178832.71	Аналитический	0.10	-
115	320269.25	2179063.69	Аналитический	0.10	-
116	320259.14	2179163.18	Аналитический	0.10	-
117	320159.66	2179153.06	Аналитический	0.10	-
118	320169.77	2179053.57	Аналитический	0.10	-
115	320269.25	2179063.69	Аналитический	0.10	-
119	320328.96	2179524.07	Аналитический	0.10	-
120	320329.50	2179624.07	Аналитический	0.10	-
121	320229.50	2179624.61	Аналитический	0.10	-
122	320228.96	2179524.62	Аналитический	0.10	-
119	320328.96	2179524.07	Аналитический	0.10	-

1	2	3	4	5	6
123	320445.11	2179915.00	Аналитический	0.10	-
124	320447.07	2180013.93	Аналитический	0.10	-
125	320346.53	2180015.90	Аналитический	0.10	-
126	320344.57	2179915.97	Аналитический	0.10	-
123	320445.11	2179915.00	Аналитический	0.10	-
3. Сведения о характерных точках части (частей) границы объекта					
Обозначение характерных точек части границы	Координаты, м		Метод определения координат характерной точки	Средняя квадратическая погрешность положения характерной точки (Mt), м	Описание обозначения точки на местности (при наличии)
	X	Y			
1	2	3	4	5	6
Часть №					
-	-	-	-	-	-





Figure 1

Figure 1



## ОПИСАНИЕ МЕСТОПОЛОЖЕНИЯ ГРАНИЦ

Зона сельскохозяйственного использования в границах населенного пункта  
села Вerveковка - СХ1/2

(наименование объекта, местоположение границ которого описано  
(далее - объект)

## Раздел 1

Сведения об объекте		
№ п/п	Характеристики объекта	Описание характеристик
1	2	3
1	Местоположение объекта	Воронежская область, Богучарский муниципальный район, Поповское сельское поселение, село Вerveковка
2	Площадь объекта $\pm$ величина погрешности определения площади ( $P \pm \Delta P$ )	2639973 $\pm$ 5687м <sup>2</sup>
3	Иные характеристики объекта	-

Сведения о местоположении границ объекта					
1. Система координат: МСК - 36, зона 2					
2. Сведения о характерных точках границ объекта					
Обозначение характерных точек границ	Координаты, м		Метод определения координат характерной точки	Средняя квадратическая погрешность положения характерной точки (M <sub>t</sub> ), м	Описание обозначения точки на местности (при наличии)
	X	Y			
1	2	3	4	5	6
1	320687.65	2174896.16	Картометрический	1.00	-
2	320685.07	2175090.14	Картометрический	1.00	-
3	320688.33	2175258.37	Картометрический	1.00	-
4	320691.72	2175370.25	Картометрический	1.00	-
5	320691.97	2175480.80	Картометрический	1.00	-
6	320691.86	2175578.07	Картометрический	1.00	-
7	320688.78	2175628.99	Картометрический	1.00	-
8	320669.55	2175668.55	Картометрический	1.00	-
9	320664.13	2175870.63	Картометрический	1.00	-
10	320672.95	2175983.83	Картометрический	1.00	-
11	320690.31	2176082.09	Картометрический	1.00	-
12	320713.84	2176191.02	Картометрический	1.00	-
13	320721.19	2176219.13	Картометрический	1.00	-
14	320771.13	2176318.39	Картометрический	1.00	-
15	320483.24	2176868.04	Картометрический	1.00	-
16	320446.13	2177960.83	Картометрический	1.00	-
17	320448.07	2177951.14	Картометрический	1.00	-
18	320453.88	2178545.75	Картометрический	1.00	-
19	320320.23	2178559.31	Картометрический	1.00	-
20	320331.86	2178723.94	Картометрический	1.00	-
21	320328.96	2179524.07	Аналитический	0.10	-
22	320228.96	2179524.62	Аналитический	0.10	-
23	320188.84	2179515.32	Картометрический	1.00	-
24	320184.31	2179472.79	Картометрический	1.00	-
25	320167.46	2179393.88	Картометрический	1.00	-
26	320158.43	2179356.91	Картометрический	1.00	-
27	320255.32	2179332.22	Картометрический	1.00	-
28	320230.62	2179235.31	Картометрический	1.00	-
29	320195.65	2179244.22	Картометрический	1.00	-
30	320159.66	2179153.06	Аналитический	0.10	-
31	320259.14	2179163.18	Аналитический	0.10	-
32	320269.25	2179063.69	Аналитический	0.10	-
33	320169.77	2179053.57	Аналитический	0.10	-
34	320138.76	2178945.10	Аналитический	0.10	-

1	2	3	4	5	6
35	320237.88	2178931.82	Аналитический	0.10	-
36	320224.61	2178832.71	Аналитический	0.10	-
37	320125.49	2178845.98	Аналитический	0.10	-
38	320110.52	2178734.33	Аналитический	0.10	-
39	320209.62	2178720.97	Аналитический	0.10	-
40	320196.27	2178621.87	Аналитический	0.10	-
41	320097.16	2178635.23	Аналитический	0.10	-
42	320044.55	2178541.22	Аналитический	0.10	-
43	320143.67	2178528.01	Аналитический	0.10	-
44	320130.46	2178428.88	Аналитический	0.10	-
45	320031.34	2178442.09	Аналитический	0.10	-
46	319970.64	2177948.43	Картометрический	1.00	-
47	319961.02	2177698.41	Картометрический	1.00	-
48	319939.78	2177616.90	Картометрический	1.00	-
49	319966.19	2177490.07	Картометрический	1.00	-
50	319966.90	2177418.81	Картометрический	1.00	-
51	320010.74	2177498.59	Картометрический	1.00	-
52	320009.89	2177589.01	Картометрический	1.00	-
53	320037.83	2177593.80	Картометрический	1.00	-
54	320037.63	2177606.19	Картометрический	1.00	-
55	320067.84	2177608.18	Картометрический	1.00	-
56	320160.64	2177619.17	Картометрический	1.00	-
57	320187.37	2177426.65	Картометрический	1.00	-
58	320145.88	2177413.68	Картометрический	1.00	-
59	320146.74	2177279.35	Картометрический	1.00	-
60	320063.30	2177256.71	Картометрический	1.00	-
61	320011.30	2177244.43	Картометрический	1.00	-
62	319992.43	2177326.03	Картометрический	1.00	-
63	319970.20	2177367.84	Картометрический	1.00	-
64	319934.41	2177168.47	Картометрический	1.00	-
65	320057.79	2176921.72	Картометрический	1.00	-
66	320039.39	2176483.99	Картометрический	1.00	-
67	320212.58	2176309.84	Картометрический	1.00	-
68	320522.86	2176356.32	Картометрический	1.00	-
69	320548.82	2176200.21	Картометрический	1.00	-
70	320416.72	2176176.19	Картометрический	1.00	-
71	320202.90	2176097.95	Картометрический	1.00	-
72	320054.17	2176231.04	Картометрический	1.00	-
73	320087.71	2176157.20	Картометрический	1.00	-
74	320171.08	2175951.94	Картометрический	1.00	-
75	320205.68	2175860.14	Картометрический	1.00	-
76	320502.30	2175798.94	Картометрический	1.00	-
77	320575.90	2175711.20	Картометрический	1.00	-
78	320499.39	2175381.93	Картометрический	1.00	-
79	320305.08	2175358.09	Картометрический	1.00	-
80	320311.08	2175320.77	Картометрический	1.00	-
81	320315.57	2175292.74	Картометрический	1.00	-
82	320324.85	2175288.20	Картометрический	1.00	-

1	2	3	4	5	6
83	320328.74	2175283.04	Картометрический	1.00	-
84	320328.88	2175276.97	Картометрический	1.00	-
85	320336.05	2175252.32	Картометрический	1.00	-
86	320334.95	2175246.20	Картометрический	1.00	-
87	320322.46	2175239.73	Картометрический	1.00	-
88	320322.71	2175231.48	Картометрический	1.00	-
89	320329.33	2175199.96	Картометрический	1.00	-
90	320345.24	2175129.77	Картометрический	1.00	-
91	320352.80	2175080.37	Картометрический	1.00	-
92	320357.06	2175032.05	Картометрический	1.00	-
93	320452.88	2175017.15	Картометрический	1.00	-
94	320504.45	2175000.03	Картометрический	1.00	-
1	320687.65	2174896.16	Картометрический	1.00	-
95	320134.30	2177850.04	Картометрический	1.00	-
96	320120.74	2177928.29	Картометрический	1.00	-
97	320085.10	2177927.90	Картометрический	1.00	-
98	320022.35	2177908.92	Картометрический	1.00	-
99	320039.39	2177823.70	Картометрический	1.00	-
95	320134.30	2177850.04	Картометрический	1.00	-
100	320329.50	2179624.07	Аналитический	0.10	-
101	320344.57	2179915.97	Аналитический	0.10	-
102	320346.53	2180015.90	Аналитический	0.10	-
103	320406.94	2180210.86	Картометрический	1.00	-
104	320425.07	2180313.45	Картометрический	1.00	-
105	320430.98	2180338.64	Картометрический	1.00	-
106	320440.19	2180377.89	Картометрический	1.00	-
107	320448.52	2180375.53	Картометрический	1.00	-
108	320468.60	2180373.03	Картометрический	1.00	-
109	320479.02	2180374.91	Картометрический	1.00	-
110	320484.61	2180380.75	Картометрический	1.00	-
111	320486.40	2180386.50	Картометрический	1.00	-
112	320488.02	2180399.86	Картометрический	1.00	-
113	320486.59	2180424.30	Аналитический	0.10	-
114	320410.39	2180428.00	Аналитический	0.10	-
115	320408.96	2180423.76	Аналитический	0.10	-
116	320313.41	2180430.37	Аналитический	0.10	-
117	320200.40	2180438.18	Аналитический	0.10	-
118	320201.37	2180428.39	Картометрический	1.00	-
119	320199.81	2180387.14	Картометрический	1.00	-
120	320272.20	2180282.71	Картометрический	1.00	-
121	320280.79	2180191.89	Картометрический	1.00	-
122	320313.65	2180170.76	Картометрический	1.00	-
123	320293.89	2179939.50	Картометрический	1.00	-
124	320288.86	2179786.10	Картометрический	1.00	-
125	320271.81	2179712.89	Картометрический	1.00	-
126	320244.89	2179624.53	Картометрический	1.00	-

1	2	3	4	5	6
100	320329.50	2179624.07	Аналитический	0.10	-
127	319711.13	2175613.91	Картометрический	1.00	-
128	319704.32	2175683.11	Картометрический	1.00	-
129	319954.94	2175722.05	Картометрический	1.00	-
130	319886.76	2175853.15	Картометрический	1.00	-
131	319810.47	2175820.17	Картометрический	1.00	-
132	319798.15	2175834.80	Картометрический	1.00	-
133	319899.94	2175878.74	Картометрический	1.00	-
134	319742.28	2176426.47	Картометрический	1.00	-
135	319677.21	2176496.97	Картометрический	1.00	-
136	319632.28	2176640.90	Картометрический	1.00	-
137	319621.00	2176838.34	Картометрический	1.00	-
138	319621.38	2176858.92	Картометрический	1.00	-
139	319618.11	2177272.34	Картометрический	1.00	-
140	319618.71	2177333.74	Картометрический	1.00	-
141	319687.86	2177332.71	Картометрический	1.00	-
142	319676.62	2178243.42	Картометрический	1.00	-
143	319678.18	2178319.17	Картометрический	1.00	-
144	319665.34	2178295.33	Картометрический	1.00	-
145	319660.68	2178281.67	Картометрический	1.00	-
146	319649.98	2178264.54	Картометрический	1.00	-
147	319644.24	2178251.57	Картометрический	1.00	-
148	319643.77	2178240.20	Картометрический	1.00	-
149	319649.46	2178226.66	Картометрический	1.00	-
150	319646.47	2178210.14	Картометрический	1.00	-
151	319639.00	2178201.32	Картометрический	1.00	-
152	319629.91	2178196.79	Картометрический	1.00	-
153	319625.20	2178192.58	Картометрический	1.00	-
154	319621.13	2178183.54	Картометрический	1.00	-
155	319624.66	2178176.84	Картометрический	1.00	-
156	319629.21	2178171.71	Картометрический	1.00	-
157	319623.91	2178155.50	Картометрический	1.00	-
158	319616.32	2178138.35	Картометрический	1.00	-
159	319605.68	2178132.12	Картометрический	1.00	-
160	319595.40	2178108.16	Картометрический	1.00	-
161	319577.43	2178083.11	Картометрический	1.00	-
162	319565.24	2178059.47	Картометрический	1.00	-
163	319562.94	2178045.89	Картометрический	1.00	-
164	319561.49	2178032.05	Картометрический	1.00	-
165	319551.45	2177985.68	Картометрический	1.00	-
166	319547.78	2177942.93	Картометрический	1.00	-
167	319543.59	2177909.41	Картометрический	1.00	-
168	319537.00	2177882.20	Картометрический	1.00	-
169	319532.27	2177865.16	Картометрический	1.00	-
170	319520.48	2177841.66	Картометрический	1.00	-
171	319504.70	2177826.27	Картометрический	1.00	-
172	319491.09	2177813.59	Картометрический	1.00	-

1	2	3	4	5	6
173	319482.10	2177797.61	Картометрический	1.00	-
174	319477.51	2177778.66	Картометрический	1.00	-
175	319458.28	2177754.60	Картометрический	1.00	-
176	319428.04	2177714.39	Картометрический	1.00	-
177	319391.00	2177659.92	Картометрический	1.00	-
178	319382.71	2177647.29	Картометрический	1.00	-
179	319387.84	2177642.41	Картометрический	1.00	-
180	319420.57	2177607.36	Картометрический	1.00	-
181	319379.90	2177526.98	Картометрический	1.00	-
182	319388.62	2176800.66	Картометрический	1.00	-
183	319317.73	2176785.56	Картометрический	1.00	-
184	319310.12	2176785.40	Картометрический	1.00	-
185	319309.71	2176717.67	Картометрический	1.00	-
186	319311.18	2176643.30	Картометрический	1.00	-
187	319310.52	2176590.62	Картометрический	1.00	-
188	319308.15	2176553.55	Картометрический	1.00	-
189	319303.25	2176522.44	Картометрический	1.00	-
190	319291.76	2176501.23	Картометрический	1.00	-
191	319280.77	2176487.19	Картометрический	1.00	-
192	319265.22	2176474.45	Картометрический	1.00	-
193	319245.17	2176462.12	Картометрический	1.00	-
194	319217.44	2176448.68	Картометрический	1.00	-
195	319198.70	2176440.09	Картометрический	1.00	-
196	319189.55	2176436.06	Картометрический	1.00	-
197	319183.04	2176434.72	Картометрический	1.00	-
198	319133.92	2176407.49	Картометрический	1.00	-
199	319092.48	2176343.97	Картометрический	1.00	-
200	319084.96	2176326.53	Картометрический	1.00	-
201	319078.78	2176308.33	Картометрический	1.00	-
202	319093.83	2176293.99	Картометрический	1.00	-
203	319396.36	2176008.50	Картометрический	1.00	-
204	319625.07	2175654.95	Картометрический	1.00	-
205	319626.99	2175650.48	Картометрический	1.00	-
206	319643.65	2175636.50	Картометрический	1.00	-
207	319659.91	2175632.19	Картометрический	1.00	-
208	319671.68	2175615.31	Картометрический	1.00	-
209	319685.51	2175611.45	Картометрический	1.00	-
127	319711.13	2175613.91	Картометрический	1.00	-
210	319873.79	2179234.30	Картометрический	1.00	-
211	319913.38	2179274.78	Картометрический	1.00	-
212	319976.27	2179311.58	Картометрический	1.00	-
213	319985.26	2179339.67	Картометрический	1.00	-
214	319970.44	2179445.08	Картометрический	1.00	-
215	319978.62	2179662.61	Картометрический	1.00	-
216	320014.46	2179818.93	Картометрический	1.00	-
217	320029.71	2179895.73	Картометрический	1.00	-
218	320031.36	2180030.92	Картометрический	1.00	-

1	2	3	4	5	6
219	320065.34	2180040.89	Картометрический	1.00	-
220	320065.41	2180047.69	Картометрический	1.00	-
221	320025.45	2180131.25	Картометрический	1.00	-
222	320002.22	2180220.23	Аналитический	0.10	-
223	320004.51	2180427.70	Картометрический	1.00	-
224	319917.09	2180426.20	Аналитический	0.10	-
225	319836.80	2180408.21	Картометрический	1.00	-
226	319828.01	2180286.29	Картометрический	1.00	-
227	319825.56	2180240.87	Картометрический	1.00	-
228	319844.16	2180146.74	Картометрический	1.00	-
229	319867.40	2180058.42	Картометрический	1.00	-
230	319867.79	2179999.54	Картометрический	1.00	-
231	319813.94	2179895.34	Картометрический	1.00	-
232	319812.01	2179829.10	Картометрический	1.00	-
233	319798.07	2179801.98	Картометрический	1.00	-
234	319844.93	2179674.93	Картометрический	1.00	-
235	319885.22	2179589.71	Картометрический	1.00	-
236	319904.59	2179528.89	Картометрический	1.00	-
237	319923.18	2179423.14	Картометрический	1.00	-
238	319903.82	2179316.61	Картометрический	1.00	-
210	319873.79	2179234.30	Картометрический	1.00	-
3. Сведения о характерных точках части (частей) границы объекта					
Обозначение характерных точек части границы	Координаты, м		Метод определения координат характерной точки	Средняя квадратическая погрешность положения характерной точки (M <sub>t</sub> ), м	Описание обозначения точки на местности (при наличии)
	X	Y			
1	2	3	4	5	6
Часть №					
-	-	-	-	-	-



Figure 1  
Map of the study area



Figure 2  
Map of the study area



## ОПИСАНИЕ МЕСТОПОЛОЖЕНИЯ ГРАНИЦ

Зона сельскохозяйственного производства села Вerveковка - СХ2/2

---

 (наименование объекта, местоположение границ которого описано  
 (далее - объект))

## Раздел 1

Сведения об объекте		
№ п/п	Характеристики объекта	Описание характеристик
1	2	3
1	Местоположение объекта	Воронежская область, Богучарский муниципальный район, Поповское сельское поселение, село Вerveковка
2	Площадь объекта $\pm$ величина погрешности определения площади ( $P \pm \text{Дельта } P$ )	58399 $\pm$ -846 м <sup>2</sup>
3	Иные характеристики объекта	-

Сведения о местоположении границ объекта					
1. Система координат: МСК - 36, зона 2					
2. Сведения о характерных точках границ объекта					
Обозначение характерных точек границ	Координаты, м		Метод определения координат характерной точки	Средняя квадратическая погрешность положения характерной точки (Mt), м	Описание обозначения точки на местности (при наличии)
	X	Y			
1	2	3	4	5	6
1	320146.74	2177279.35	Картометрический	1.00	-
2	320145.88	2177413.68	Картометрический	1.00	-
3	320187.37	2177426.65	Картометрический	1.00	-
4	320160.64	2177619.17	Картометрический	1.00	-
5	320067.84	2177608.18	Картометрический	1.00	-
6	320037.63	2177606.19	Картометрический	1.00	-
7	320037.83	2177593.80	Картометрический	1.00	-
8	320009.89	2177589.01	Картометрический	1.00	-
9	320010.74	2177498.59	Картометрический	1.00	-
10	319966.90	2177418.81	Картометрический	1.00	-
11	319970.20	2177367.84	Картометрический	1.00	-
12	319992.43	2177326.03	Картометрический	1.00	-
13	320011.30	2177244.43	Картометрический	1.00	-
14	320063.30	2177256.71	Картометрический	1.00	-
1	320146.74	2177279.35	Картометрический	1.00	-
3. Сведения о характерных точках части (частей) границы объекта					
Обозначение характерных точек части границы	Координаты, м		Метод определения координат характерной точки	Средняя квадратическая погрешность положения характерной точки (Mt), м	Описание обозначения точки на местности (при наличии)
	X	Y			
1	2	3	4	5	6
Часть №					
-	-	-	-	-	-



Раздел 4  
План границ объекта




Масштаб 1:5000

Используемые условные знаки и обозначения :




границы территориальной зоны



характерная точка границ территориальной зоны

Заместитель руководителя БУВО «Нормативно-проектный центр»

Подпись  А.В. Ромашов Дата « 21 » января 2021 г.

Место для оттиска печати (при наличии) лица, составившего описание местоположения границ объекта



## ОПИСАНИЕ МЕСТОПОЛОЖЕНИЯ ГРАНИЦ

Зона рекреационного назначения - объектов отдыха села Вerveковка - P1/2

(наименование объекта, местоположение границ которого описано  
(далее - объект)

## Раздел 1

Сведения об объекте		
№ п/п	Характеристики объекта	Описание характеристик
1	2	3
1	Местоположение объекта	Воронежская область, Богучарский муниципальный район, Поповское сельское поселение, село Вerveковка
2	Площадь объекта $\pm$ величина погрешности определения площади ( $P \pm \text{Дельта } P$ )	81588 $\pm$ 1000 м <sup>2</sup>
3	Иные характеристики объекта	-

Сведения о местоположении границ объекта					
1. Система координат: МСК - 36, зона 2					
2. Сведения о характерных точках границ объекта					
Обозначение характерных точек границ	Координаты, м		Метод определения координат характерной точки	Средняя квадратическая погрешность положения характерной точки (Mt), м	Описание обозначения точки на местности (при наличии)
	X	Y			
1	2	3	4	5	6
1	319388.62	2176800.66	Картометрический	1.00	-
2	319379.90	2177526.98	Картометрический	1.00	-
3	319420.57	2177607.36	Картометрический	1.00	-
4	319387.84	2177642.41	Картометрический	1.00	-
5	319382.71	2177647.29	Картометрический	1.00	-
6	319368.90	2177626.36	Картометрический	1.00	-
7	319332.77	2177579.97	Картометрический	1.00	-
8	319312.21	2177546.96	Картометрический	1.00	-
9	319297.26	2177514.00	Картометрический	1.00	-
10	319283.22	2177463.59	Картометрический	1.00	-
11	319274.83	2177410.04	Картометрический	1.00	-
12	319268.20	2177358.54	Картометрический	1.00	-
13	319257.34	2177287.92	Картометрический	1.00	-
14	319255.70	2177233.08	Картометрический	1.00	-
15	319259.08	2177191.19	Картометрический	1.00	-
16	319262.05	2177166.33	Картометрический	1.00	-
17	319263.00	2177132.75	Картометрический	1.00	-
18	319275.94	2177086.70	Картометрический	1.00	-
19	319288.27	2177046.49	Картометрический	1.00	-
20	319305.79	2176979.98	Картометрический	1.00	-
21	319312.46	2176929.15	Картометрический	1.00	-
22	319312.92	2176881.28	Картометрический	1.00	-
23	319310.24	2176814.10	Картометрический	1.00	-
24	319310.12	2176785.40	Картометрический	1.00	-
25	319317.73	2176785.56	Картометрический	1.00	-
1	319388.62	2176800.66	Картометрический	1.00	-
3. Сведения о характерных точках части (частей) границы объекта					
Обозначение характерных точек части границы	Координаты, м		Метод определения координат характерной точки	Средняя квадратическая погрешность положения характерной точки (Mt), м	Описание обозначения точки на местности (при наличии)
	X	Y			
1	2	3	4	5	6
Часть №					
-	-	-	-	-	-




## Раздел 4

## План границ объекта



Масштаб 1:5000

Используемые условные знаки и обозначения :




границы территориальной зоны



характерная точка границ территориальной зоны

Заместитель руководителя БУВО «Нормативно-проектный центр»

Подпись  А.В. Ромашов Дата « 21 » января 2021 г.

Место для оттиска печати (при наличии) лица, составившего описание местоположения границ объекта



## ОПИСАНИЕ МЕСТОПОЛОЖЕНИЯ ГРАНИЦ

Зона ритуальных объектов села Вerveковка - СН1/2

---

 (наименование объекта, местоположение границ которого описано  
 (далее - объект))

## Раздел 1

Сведения об объекте		
№ п/п	Характеристики объекта	Описание характеристик
1	2	3
1	Местоположение объекта	Воронежская область, Богучарский муниципальный район, Поповское сельское поселение, село Вerveковка
2	Площадь объекта $\pm$ величина погрешности определения площади ( $P \pm \text{Дельта } P$ )	8575 $\pm$ 324 м <sup>2</sup>
3	Иные характеристики объекта	-

Сведения о местоположении границ объекта					
1. Система координат: МСК - 36, зона 2					
2. Сведения о характерных точках границ объекта					
Обозначение характерных точек границ	Координаты, м		Метод определения координат характерной точки	Средняя квадратическая погрешность положения характерной точки (Mt), м	Описание обозначения точки на местности (при наличии)
	X	Y			
1	2	3	4	5	6
1	320134.30	2177850.04	Картометрический	1.00	-
2	320120.74	2177928.29	Картометрический	1.00	-
3	320085.10	2177927.90	Картометрический	1.00	-
4	320022.35	2177908.92	Картометрический	1.00	-
5	320039.39	2177823.70	Картометрический	1.00	-
1	320134.30	2177850.04	Картометрический	1.00	-
3. Сведения о характерных точках части (частей) границы объекта					
Обозначение характерных точек части границы	Координаты, м		Метод определения координат характерной точки	Средняя квадратическая погрешность положения характерной точки (Mt), м	Описание обозначения точки на местности (при наличии)
	X	Y			
1	2	3	4	5	6
Часть №					
-	-	-	-	-	-





## Раздел 4

## План границ объекта




Масштаб 1:5000

Используемые условные знаки и обозначения :

	границы территориальной зоны
	характерная точка границ территориальной зоны

Заместитель руководителя БУВО «Нормативно-проектный центр»

Подпись  А.В. Ромашов Дата « 21 » января 2021 г.

Место для оттиска печата (или наличие) лица, составившего описание местоположения границ объекта



Приложение № 3  
к правилам землепользования и застройки  
Поповского сельского поселения  
Богучарского муниципального района  
Воронежской области

**СВЕДЕНИЯ О ГРАНИЦАХ ТЕРРИТОРИАЛЬНЫХ ЗОН,  
СОДЕРЖАЩИЕ ГРАФИЧЕСКОЕ ОПИСАНИЕ МЕСТОПОЛОЖЕНИЯ  
ГРАНИЦ ТЕРРИТОРИАЛЬНЫХ ЗОН, ПЕРЕЧЕНЬ КООРДИНАТ  
ХАРАКТЕРНЫХ ТОЧЕК ГРАНИЦ ТЕРРИТОРИАЛЬНЫХ ЗОН  
СЕЛА КУПЯНКА**

## ОПИСАНИЕ МЕСТОПОЛОЖЕНИЯ ГРАНИЦ

Зона застройки индивидуальными жилыми домами села Купянка - Ж1/3

---

(наименование объекта, местоположение границ которого описано  
(далее - объект)

## Раздел 1

Сведения об объекте		
№ п/п	Характеристики объекта	Описание характеристик
1	2	3
1	Местоположение объекта	Воронежская область, Богучарский муниципальный район, Поповское сельское поселение, село Купянка
2	Площадь объекта $\pm$ величина погрешности определения площади ( $P \pm \Delta P$ )	1780988 $\pm$ 4671 м <sup>2</sup>
3	Иные характеристики объекта	-

Сведения о местоположении границ объекта					
1. Система координат: МСК - 36, зона 2					
2. Сведения о характерных точках границ объекта					
Обозначение характерных точек границ	Координаты, м		Метод определения координат характерной точки	Средняя квадратическая погрешность положения характерной точки (Mt), м	Описание обозначения точки на местности (при наличии)
	X	Y			
1	2	3	4	5	6
1	318428.84	2182734.89	Картометрический	1.00	-
2	318430.16	2182737.73	Картометрический	1.00	-
3	318427.47	2182758.98	Картометрический	1.00	-
4	318416.74	2182848.79	Картометрический	1.00	-
5	318409.90	2183008.17	Картометрический	1.00	-
6	318401.21	2183148.14	Картометрический	1.00	-
7	318394.35	2183235.57	Картометрический	1.00	-
8	318393.77	2183237.34	Картометрический	1.00	-
9	318363.29	2183232.03	Картометрический	1.00	-
10	318241.45	2183208.93	Картометрический	1.00	-
11	318232.53	2183206.81	Картометрический	1.00	-
12	318230.95	2183205.24	Картометрический	1.00	-
13	318230.31	2183201.86	Картометрический	1.00	-
14	318230.60	2183199.22	Картометрический	1.00	-
15	318218.83	2183198.12	Картометрический	1.00	-
16	318217.94	2183200.89	Картометрический	1.00	-
17	318216.01	2183203.30	Картометрический	1.00	-
18	318212.93	2183203.62	Картометрический	1.00	-
19	318136.63	2183189.26	Картометрический	1.00	-
20	318095.48	2183181.89	Картометрический	1.00	-
21	318085.31	2183179.73	Картометрический	1.00	-
22	318081.62	2183176.64	Картометрический	1.00	-
23	318080.34	2183171.03	Картометрический	1.00	-
24	318079.36	2183165.01	Картометрический	1.00	-
25	318065.26	2183163.59	Картометрический	1.00	-
26	318097.75	2182912.70	Картометрический	1.00	-
27	317986.00	2182878.00	Картометрический	1.00	-
28	317965.00	2182978.00	Картометрический	1.00	-
29	317956.00	2182976.00	Картометрический	1.00	-
30	317882.26	2182961.98	Картометрический	1.00	-
31	317849.43	2183136.29	Картометрический	1.00	-
32	317844.55	2183135.64	Картометрический	1.00	-
33	317829.61	2183133.67	Картометрический	1.00	-
34	317790.96	2183127.22	Картометрический	1.00	-
35	317602.10	2183092.53	Картометрический	1.00	-
36	317418.25	2183063.11	Картометрический	1.00	-

1	2	3	4	5	6
37	317385.32	2183057.95	Картометрический	1.00	-
38	317382.53	2183056.31	Картометрический	1.00	-
39	317381.86	2183054.10	Картометрический	1.00	-
40	317382.57	2183049.98	Картометрический	1.00	-
41	317371.12	2183043.24	Картометрический	1.00	-
42	317365.90	2183049.89	Картометрический	1.00	-
43	317362.17	2183052.31	Картометрический	1.00	-
44	317357.75	2183053.10	Картометрический	1.00	-
45	317354.79	2183053.03	Картометрический	1.00	-
46	317341.56	2183047.94	Картометрический	1.00	-
47	317332.28	2183042.34	Картометрический	1.00	-
48	317325.33	2183036.35	Картометрический	1.00	-
49	317220.72	2182948.54	Картометрический	1.00	-
50	317223.67	2182945.47	Картометрический	1.00	-
51	317234.84	2182933.53	Картометрический	1.00	-
52	317291.64	2182885.09	Картометрический	1.00	-
53	317248.46	2182845.03	Картометрический	1.00	-
54	317196.77	2182797.19	Картометрический	1.00	-
55	317133.32	2182868.70	Картометрический	1.00	-
56	317129.71	2182872.16	Картометрический	1.00	-
57	317100.13	2182847.35	Картометрический	1.00	-
58	317023.64	2182782.32	Картометрический	1.00	-
59	317012.33	2182772.72	Картометрический	1.00	-
60	317002.40	2182763.55	Картометрический	1.00	-
61	316987.86	2182748.18	Картометрический	1.00	-
62	316960.99	2182720.21	Аналитический	0.10	-
63	316984.48	2182697.57	Аналитический	0.10	-
64	316980.16	2182691.44	Аналитический	0.10	-
65	316991.22	2182681.03	Аналитический	0.10	-
66	317001.46	2182664.20	Картометрический	1.00	-
67	317018.18	2182665.11	Картометрический	1.00	-
68	317052.80	2182661.53	Картометрический	1.00	-
69	317078.17	2182627.63	Картометрический	1.00	-
70	317089.79	2182597.42	Картометрический	1.00	-
71	317091.53	2182572.04	Картометрический	1.00	-
72	316982.29	2182423.30	Картометрический	1.00	-
73	316897.46	2182428.72	Картометрический	1.00	-
74	316847.88	2182484.50	Картометрический	1.00	-
75	316887.75	2182553.72	Картометрический	1.00	-
76	316856.88	2182578.82	Картометрический	1.00	-
77	316849.43	2182585.02	Картометрический	1.00	-
78	316900.37	2182640.03	Картометрический	1.00	-
79	316928.33	2182674.98	Картометрический	1.00	-
80	316917.46	2182680.57	Картометрический	1.00	-
81	316918.99	2182685.02	Аналитический	0.10	-
82	316918.94	2182691.71	Картометрический	1.00	-
83	316915.64	2182699.15	Картометрический	1.00	-
84	316923.91	2182707.07	Картометрический	1.00	-

1	2	3	4	5	6
85	316927.92	2182704.82	Картометрический	1.00	-
86	316930.86	2182704.33	Картометрический	1.00	-
87	316934.50	2182705.56	Картометрический	1.00	-
88	316938.70	2182708.94	Картометрический	1.00	-
89	316958.16	2182735.23	Картометрический	1.00	-
90	316983.69	2182764.30	Картометрический	1.00	-
91	316987.54	2182767.88	Картометрический	1.00	-
92	316992.64	2182771.99	Картометрический	1.00	-
93	317003.06	2182781.23	Картометрический	1.00	-
94	317082.28	2182849.77	Картометрический	1.00	-
95	317316.13	2183047.37	Картометрический	1.00	-
96	317305.26	2183066.64	Картометрический	1.00	-
97	317288.76	2183086.70	Картометрический	1.00	-
98	317285.96	2183088.28	Картометрический	1.00	-
99	317277.43	2183100.12	Картометрический	1.00	-
100	317249.64	2183125.38	Картометрический	1.00	-
101	317209.29	2183186.60	Картометрический	1.00	-
102	317262.75	2183229.79	Картометрический	1.00	-
103	317282.89	2183229.21	Картометрический	1.00	-
104	317333.40	2183183.86	Аналитический	0.10	-
105	317356.04	2183157.40	Картометрический	1.00	-
106	317361.48	2183150.08	Картометрический	1.00	-
107	317392.90	2183108.16	Картометрический	1.00	-
108	317398.40	2183082.51	Картометрический	1.00	-
109	317411.24	2183084.80	Картометрический	1.00	-
110	317412.07	2183082.06	Картометрический	1.00	-
111	317413.15	2183080.13	Картометрический	1.00	-
112	317414.74	2183079.02	Картометрический	1.00	-
113	317417.25	2183078.67	Картометрический	1.00	-
114	317575.07	2183105.38	Картометрический	1.00	-
115	317828.73	2183150.36	Картометрический	1.00	-
116	317948.90	2183170.84	Картометрический	1.00	-
117	317956.44	2183171.91	Картометрический	1.00	-
118	317970.81	2183174.12	Картометрический	1.00	-
119	317989.29	2183177.28	Картометрический	1.00	-
120	318012.36	2183183.16	Картометрический	1.00	-
121	318035.06	2183187.64	Картометрический	1.00	-
122	318044.92	2183189.38	Картометрический	1.00	-
123	318047.31	2183191.00	Картометрический	1.00	-
124	318048.18	2183193.88	Картометрический	1.00	-
125	318048.08	2183199.55	Картометрический	1.00	-
126	318063.62	2183200.77	Картометрический	1.00	-
127	318065.22	2183195.89	Картометрический	1.00	-
128	318067.05	2183195.12	Картометрический	1.00	-
129	318070.19	2183195.03	Картометрический	1.00	-
130	318092.83	2183198.79	Картометрический	1.00	-
131	318234.62	2183224.68	Картометрический	1.00	-
132	318360.01	2183245.65	Картометрический	1.00	-

1	2	3	4	5	6
133	318390.61	2183251.84	Картометрический	1.00	-
134	318369.28	2183283.13	Картометрический	1.00	-
135	318358.92	2183327.95	Картометрический	1.00	-
136	318344.39	2183424.25	Картометрический	1.00	-
137	318259.53	2183410.72	Картометрический	1.00	-
138	318171.67	2183412.75	Картометрический	1.00	-
139	318051.02	2183400.23	Картометрический	1.00	-
140	318038.15	2183576.45	Картометрический	1.00	-
141	318035.60	2183611.31	Картометрический	1.00	-
142	318031.79	2183663.42	Картометрический	1.00	-
143	318029.12	2183665.31	Картометрический	1.00	-
144	318018.55	2183663.73	Картометрический	1.00	-
145	318008.16	2183662.69	Картометрический	1.00	-
146	317985.52	2183662.08	Картометрический	1.00	-
147	317977.20	2183661.83	Картометрический	1.00	-
148	317944.25	2183660.82	Картометрический	1.00	-
149	317907.06	2183659.79	Картометрический	1.00	-
150	317893.40	2183659.20	Картометрический	1.00	-
151	317884.45	2183658.57	Картометрический	1.00	-
152	317919.72	2183301.07	Картометрический	1.00	-
153	317351.60	2183188.58	Картометрический	1.00	-
154	317291.41	2183258.07	Картометрический	1.00	-
155	317149.25	2183373.12	Картометрический	1.00	-
156	317041.17	2183321.21	Картометрический	1.00	-
157	317027.44	2183305.68	Картометрический	1.00	-
158	316767.37	2183074.41	Картометрический	1.00	-
159	316747.40	2183018.42	Картометрический	1.00	-
160	316746.60	2182951.43	Картометрический	1.00	-
161	316743.72	2182933.11	Картометрический	1.00	-
162	316733.71	2182920.90	Картометрический	1.00	-
163	316718.45	2182917.34	Картометрический	1.00	-
164	316680.34	2182916.79	Картометрический	1.00	-
165	316668.00	2182912.97	Картометрический	1.00	-
166	316651.83	2182899.83	Картометрический	1.00	-
167	316637.16	2182872.38	Картометрический	1.00	-
168	316616.63	2182829.75	Картометрический	1.00	-
169	316604.94	2182802.17	Картометрический	1.00	-
170	316522.91	2182873.81	Картометрический	1.00	-
171	316452.18	2182905.23	Картометрический	1.00	-
172	316433.98	2182893.56	Картометрический	1.00	-
173	316353.21	2182799.04	Картометрический	1.00	-
174	316268.03	2182768.48	Картометрический	1.00	-
175	316170.37	2182740.16	Картометрический	1.00	-
176	316125.05	2182718.08	Картометрический	1.00	-
177	316088.64	2182685.16	Картометрический	1.00	-
178	315989.09	2182647.19	Картометрический	1.00	-
179	315947.64	2182666.95	Картометрический	1.00	-
180	315853.89	2182688.64	Картометрический	1.00	-

1	2	3	4	5	6
181	315853.51	2182702.97	Картометрический	1.00	-
182	315910.45	2182754.49	Картометрический	1.00	-
183	315879.46	2182805.63	Картометрический	1.00	-
184	315737.68	2182708.98	Картометрический	1.00	-
185	315774.10	2182607.68	Картометрический	1.00	-
186	315857.77	2182571.66	Картометрический	1.00	-
187	315878.92	2182458.05	Картометрический	1.00	-
188	315928.37	2182444.51	Картометрический	1.00	-
189	315977.58	2182470.94	Картометрический	1.00	-
190	316069.13	2182456.91	Картометрический	1.00	-
191	316066.55	2182426.61	Картометрический	1.00	-
192	316065.91	2182404.04	Картометрический	1.00	-
193	316069.78	2182389.86	Картометрический	1.00	-
194	316079.44	2182385.99	Картометрический	1.00	-
195	316112.97	2182384.70	Картометрический	1.00	-
196	316127.80	2182378.25	Картометрический	1.00	-
197	316125.58	2182357.96	Картометрический	1.00	-
198	316121.99	2182336.99	Картометрический	1.00	-
199	316130.35	2182324.49	Картометрический	1.00	-
200	316253.80	2182292.14	Картометрический	1.00	-
201	316355.03	2182270.86	Картометрический	1.00	-
202	316361.28	2182255.38	Картометрический	1.00	-
203	316392.87	2182239.27	Картометрический	1.00	-
204	316417.37	2182219.28	Картометрический	1.00	-
205	316461.53	2182194.31	Картометрический	1.00	-
206	316488.81	2182181.86	Картометрический	1.00	-
207	316508.38	2182170.28	Картометрический	1.00	-
208	316570.92	2182147.07	Картометрический	1.00	-
209	316610.89	2182141.27	Картометрический	1.00	-
210	316639.11	2182124.10	Картометрический	1.00	-
211	316674.08	2182109.03	Картометрический	1.00	-
212	316713.40	2182109.68	Картометрический	1.00	-
213	316711.36	2182107.66	Картометрический	1.00	-
214	316771.62	2182150.94	Картометрический	1.00	-
215	316827.06	2182074.86	Картометрический	1.00	-
216	316871.20	2182021.99	Картометрический	1.00	-
217	316943.41	2181943.33	Картометрический	1.00	-
218	316967.26	2181923.99	Картометрический	1.00	-
219	316986.05	2181946.01	Картометрический	1.00	-
220	317019.87	2181975.00	Картометрический	1.00	-
221	317053.59	2182005.11	Картометрический	1.00	-
222	317103.29	2182052.18	Картометрический	1.00	-
223	317112.68	2182068.07	Картометрический	1.00	-
224	317111.71	2182071.27	Картометрический	1.00	-
225	317108.65	2182073.87	Картометрический	1.00	-
226	317126.95	2182089.16	Картометрический	1.00	-
227	317145.99	2182104.33	Картометрический	1.00	-
228	317149.37	2182100.92	Картометрический	1.00	-

1	2	3	4	5	6
229	317162.70	2182113.76	Картометрический	1.00	-
230	317162.24	2182114.36	Картометрический	1.00	-
231	317161.14	2182115.76	Картометрический	1.00	-
232	317174.36	2182125.99	Картометрический	1.00	-
233	317166.57	2182136.77	Картометрический	1.00	-
234	317188.37	2182158.41	Картометрический	1.00	-
235	317194.08	2182167.89	Картометрический	1.00	-
236	317236.27	2182205.69	Картометрический	1.00	-
237	317281.10	2182243.26	Картометрический	1.00	-
238	317298.09	2182252.44	Картометрический	1.00	-
239	317379.15	2182292.56	Картометрический	1.00	-
240	317547.46	2182461.26	Картометрический	1.00	-
241	317506.40	2182529.43	Картометрический	1.00	-
242	317554.43	2182576.31	Картометрический	1.00	-
243	317552.34	2182682.88	Картометрический	1.00	-
244	317556.93	2182720.95	Картометрический	1.00	-
245	317570.23	2182738.25	Картометрический	1.00	-
246	317586.83	2182757.85	Картометрический	1.00	-
247	317589.74	2182810.81	Картометрический	1.00	-
248	317628.05	2182804.98	Картометрический	1.00	-
249	317656.16	2182789.34	Картометрический	1.00	-
250	317703.07	2182767.12	Картометрический	1.00	-
251	317704.46	2182766.47	Картометрический	1.00	-
252	317710.63	2182773.01	Аналитический	0.10	-
253	317717.08	2182765.32	Картометрический	1.00	-
254	317726.55	2182760.84	Аналитический	0.10	-
255	317733.10	2182756.84	Картометрический	1.00	-
256	317804.92	2182725.44	Картометрический	1.00	-
257	317847.99	2182603.36	Картометрический	1.00	-
258	317852.97	2182586.39	Картометрический	1.00	-
259	317957.91	2182600.66	Картометрический	1.00	-
260	317999.94	2182611.01	Картометрический	1.00	-
261	318015.63	2182615.93	Картометрический	1.00	-
262	318090.58	2182638.41	Картометрический	1.00	-
263	318161.56	2182659.02	Картометрический	1.00	-
264	318216.28	2182674.43	Картометрический	1.00	-
265	318269.54	2182691.56	Картометрический	1.00	-
266	318328.79	2182707.72	Картометрический	1.00	-
267	318364.86	2182717.80	Картометрический	1.00	-
1	318428.84	2182734.89	Картометрический	1.00	-
268	318018.16	2183137.44	Аналитический	0.10	-
269	318017.33	2183146.05	Аналитический	0.10	-
270	318017.30	2183156.90	Аналитический	0.10	-
271	318016.40	2183160.97	Аналитический	0.10	-
272	318015.39	2183166.79	Картометрический	1.00	-
273	318004.57	2183164.71	Картометрический	1.00	-
274	317967.84	2183157.76	Картометрический	1.00	-

1	2	3	4	5	6
275	317968.57	2183152.48	Аналитический	0.10	-
276	317975.65	2183130.48	Аналитический	0.10	-
268	318018.16	2183137.44	Аналитический	0.10	-
3. Сведения о характерных точках части (частей) границы объекта					
Обозначение характерных точек части границы	Координаты, м		Метод определения координат характерной точки	Средняя квадратическая погрешность положения характерной точки (Mt), м	Описание обозначения точки на местности (при наличии)
	X	Y			
1	2	3	4	5	6
Часть №					
-	-	-	-	-	-



Раздел 4  
План границ объекта



## ОПИСАНИЕ МЕСТОПОЛОЖЕНИЯ ГРАНИЦ

## Общественно-деловая зона села Купянка - ОД/З

---

(наименование объекта, местоположение границ которого описано  
(далее - объект)

## Раздел 1

Сведения об объекте		
№ п/п	Характеристики объекта	Описание характеристик
1	2	3
1	Местоположение объекта	Воронежская область, Богучарский муниципальный район, Поповское сельское поселение, село Купянка
2	Площадь объекта $\pm$ величина погрешности определения площади ( $P \pm \Delta P$ )	71671 $\pm$ 937 м <sup>2</sup>
3	Иные характеристики объекта	-

Сведения о местоположении границ объекта					
1. Система координат: МСК - 36, зона 2					
2. Сведения о характерных точках границ объекта					
Обозначение характерных точек границ	Координаты, м		Метод определения координат характерной точки	Средняя квадратическая погрешность положения характерной точки (Mt), м	Описание обозначения точки на местности (при наличии)
	X	Y			
1	2	3	4	5	6
1	317852.97	2182586.39	Картометрический	1.00	-
2	317847.99	2182603.36	Картометрический	1.00	-
3	317804.92	2182725.44	Картометрический	1.00	-
4	317733.10	2182756.84	Картометрический	1.00	-
5	317726.55	2182760.84	Аналитический	0.10	-
6	317717.08	2182765.32	Картометрический	1.00	-
7	317710.63	2182773.01	Аналитический	0.10	-
8	317704.46	2182766.47	Картометрический	1.00	-
9	317692.58	2182753.86	Аналитический	0.10	-
10	317684.90	2182745.71	Аналитический	0.10	-
11	317673.90	2182736.37	Картометрический	1.00	-
12	317660.85	2182751.99	Картометрический	1.00	-
13	317646.45	2182769.54	Картометрический	1.00	-
14	317571.93	2182736.25	Картометрический	1.00	-
15	317562.31	2182712.85	Картометрический	1.00	-
16	317559.61	2182687.65	Картометрический	1.00	-
17	317567.71	2182627.35	Картометрический	1.00	-
18	317578.51	2182559.66	Картометрический	1.00	-
19	317584.36	2182511.52	Картометрический	1.00	-
20	317583.00	2182474.13	Картометрический	1.00	-
21	317607.95	2182498.70	Картометрический	1.00	-
22	317680.20	2182540.60	Картометрический	1.00	-
23	317696.47	2182553.59	Картометрический	1.00	-
24	317697.64	2182558.69	Картометрический	1.00	-
25	317690.43	2182570.63	Картометрический	1.00	-
26	317689.63	2182579.51	Картометрический	1.00	-
27	317705.02	2182605.19	Картометрический	1.00	-
28	317704.86	2182614.07	Аналитический	0.10	-
29	317705.86	2182614.07	Аналитический	0.10	-
30	317705.86	2182615.07	Аналитический	0.10	-
31	317704.86	2182615.07	Аналитический	0.10	-
32	317704.66	2182624.24	Картометрический	1.00	-
33	317801.19	2182593.79	Картометрический	1.00	-
34	317809.78	2182573.97	Картометрический	1.00	-
35	317812.96	2182574.02	Картометрический	1.00	-
1	317852.97	2182586.39	Картометрический	1.00	-

1	2	3	4	5	6
36	317316.13	2183047.37	Картометрический	1.00	-
37	317324.73	2183053.66	Картометрический	1.00	-
38	317335.35	2183060.05	Картометрический	1.00	-
39	317347.35	2183065.10	Картометрический	1.00	-
40	317358.67	2183068.16	Картометрический	1.00	-
41	317393.87	2183075.09	Картометрический	1.00	-
42	317396.78	2183076.60	Картометрический	1.00	-
43	317398.15	2183078.63	Картометрический	1.00	-
44	317398.40	2183082.51	Картометрический	1.00	-
45	317392.90	2183108.16	Картометрический	1.00	-
46	317361.48	2183150.08	Картометрический	1.00	-
47	317356.04	2183157.40	Картометрический	1.00	-
48	317333.40	2183183.86	Аналитический	0.10	-
49	317282.89	2183229.21	Картометрический	1.00	-
50	317262.75	2183229.79	Картометрический	1.00	-
51	317209.29	2183186.60	Картометрический	1.00	-
52	317249.64	2183125.38	Картометрический	1.00	-
53	317277.43	2183100.12	Картометрический	1.00	-
54	317285.96	2183088.28	Картометрический	1.00	-
55	317288.76	2183086.70	Картометрический	1.00	-
56	317305.26	2183066.64	Картометрический	1.00	-
36	317316.13	2183047.37	Картометрический	1.00	-
57	317001.46	2182664.20	Картометрический	1.00	-
58	316991.22	2182681.03	Аналитический	0.10	-
59	316980.16	2182691.44	Аналитический	0.10	-
60	316984.48	2182697.57	Аналитический	0.10	-
61	316960.99	2182720.21	Аналитический	0.10	-
62	316928.33	2182674.98	Аналитический	0.10	-
63	316900.37	2182640.03	Картометрический	1.00	-
64	316906.19	2182633.24	Картометрический	1.00	-
65	316936.50	2182607.61	Картометрический	1.00	-
66	316944.06	2182600.94	Картометрический	1.00	-
67	316954.98	2182622.79	Картометрический	1.00	-
68	316984.04	2182661.53	Картометрический	1.00	-
57	317001.46	2182664.20	Картометрический	1.00	-

## 3. Сведения о характерных точках части (частей) границы объекта



Обозначение характерных точек части границы	Координаты, м		Метод определения координат характерной точки	Средняя квадратическая погрешность положения характерной точки (Mt), м	Описание обозначения точки на местности (при наличии)
	X	Y			
1	2	3	4	5	6
Часть №					
-	-	-	-	-	-





Масштаб 1:5000

Используемые условные знаки и обозначения:

- |   |   |
|---|---|
|  | границы территориальной зоны                  |
|  | характерная точка границ территориальной зоны |

Заместитель руководителя БУНО «Нормативно-проектный центр»

Подпись  А.В. Ромашов Дата « 21 » января 2021 г.

Место для оттиска печати (или подписи) лица, составившего описание местоположения границ объекта



## ОПИСАНИЕ МЕСТОПОЛОЖЕНИЯ ГРАНИЦ

## Производственная зона села Купянка - П1/3

---

(наименование объекта, местоположение границ которого описано  
(далее - объект))

## Раздел 1

Сведения об объекте		
№ п/п	Характеристики объекта	Описание характеристик
1	2	3
1	Местоположение объекта	Воронежская область, Богучарский муниципальный район, Поповское сельское поселение, село Купянка
2	Площадь объекта $\pm$ величина погрешности определения площади ( $P \pm \Delta P$ )	47585 $\pm$ 763 м <sup>2</sup>
3	Иные характеристики объекта	-

Сведения о местоположении границ объекта					
1. Система координат: МСК - 36, зона 2					
2. Сведения о характерных точках границ объекта					
Обозначение характерных точек границ	Координаты, м		Метод определения координат характерной точки	Средняя квадратическая погрешность положения характерной точки (Mt), м	Описание обозначения точки на местности (при наличии)
	X	Y			
1	2	3	4	5	6
1	318097.75	2182912.70	Картометрический	1.00	-
2	318065.26	2183163.59	Картометрический	1.00	-
3	318059.72	2183170.18	Картометрический	1.00	-
4	318054.36	2183172.03	Картометрический	1.00	-
5	318050.70	2183172.64	Картометрический	1.00	-
6	318048.13	2183173.09	Картометрический	1.00	-
7	318015.39	2183166.79	Картометрический	1.00	-
8	318016.40	2183160.97	Картометрический	1.00	-
9	318017.30	2183156.90	Картометрический	1.00	-
10	318017.33	2183146.05	Картометрический	1.00	-
11	318018.16	2183137.44	Картометрический	1.00	-
12	317975.65	2183130.48	Картометрический	1.00	-
13	317968.57	2183152.48	Картометрический	1.00	-
14	317967.84	2183157.76	Картометрический	1.00	-
15	317931.88	2183150.95	Картометрический	1.00	-
16	317869.28	2183140.18	Картометрический	1.00	-
17	317859.40	2183137.48	Картометрический	1.00	-
18	317849.43	2183136.29	Картометрический	1.00	-
19	317882.26	2182961.98	Картометрический	1.00	-
20	317956.00	2182976.00	Картометрический	1.00	-
21	317965.00	2182978.00	Картометрический	1.00	-
22	317986.00	2182878.00	Картометрический	1.00	-
1	318097.75	2182912.70	Картометрический	1.00	-
3. Сведения о характерных точках части (частей) границы объекта					
Обозначение характерных точек части границы	Координаты, м		Метод определения координат характерной точки	Средняя квадратическая погрешность положения характерной точки (Mt), м	Описание обозначения точки на местности (при наличии)
	X	Y			
1	2	3	4	5	6
Часть №					
-	-	-	-	-	-



## Раздел 4

## План границ объекта




Масштаб 1:5000

Используемые условные знаки и обозначения :




границы территориальной зоны



характерная точка границ территориальной зоны

Заместитель руководителя БУВО «Нормативно-проектный центр»

Подпись  А.В. Ромашов Дата « 21 » января 2021 г.

Место для оттиска печати (при наличии) лица, составившего описание местоположения границ объекта



## ОПИСАНИЕ МЕСТОПОЛОЖЕНИЯ ГРАНИЦ

Зона улиц, дорог, инженерной и транспортной инфраструктуры села Купянка - ИТ1/3

(наименование объекта, местоположение границ которого описано  
(далее - объект)

## Раздел 1

Сведения об объекте		
№ п/п	Характеристики объекта	Описание характеристик
1	2	3
1	Местоположение объекта	Воронежская область, Богучарский муниципальный район, Поповское сельское поселение, село Купянка
2	Площадь объекта $\pm$ величина погрешности определения площади ( $P \pm \Delta P$ )	26000 $\pm$ 564 м <sup>2</sup>
3	Иные характеристики объекта	-

Сведения о местоположении границ объекта					
1. Система координат: МСК - 36, зона 2					
2. Сведения о характерных точках границ объекта					
Обозначение характерных точек границ	Координаты, м		Метод определения координат характерной точки	Средняя квадратическая погрешность положения характерной точки (Mt), м	Описание обозначения точки на местности (при наличии)
	X	Y			
1	2	3	4	5	6
1	318393.77	2183237.34	Картометрический	1.00	-
2	318393.63	2183239.62	Картометрический	1.00	-
3	318390.61	2183251.84	Картометрический	1.00	-
4	318360.01	2183245.65	Картометрический	1.00	-
5	318234.62	2183224.68	Картометрический	1.00	-
6	318092.83	2183198.79	Картометрический	1.00	-
7	318070.19	2183195.03	Картометрический	1.00	-
8	318067.05	2183195.12	Картометрический	1.00	-
9	318065.22	2183195.89	Картометрический	1.00	-
10	318063.62	2183200.77	Картометрический	1.00	-
11	318048.08	2183199.55	Картометрический	1.00	-
12	318048.18	2183193.88	Картометрический	1.00	-
13	318047.31	2183191.00	Картометрический	1.00	-
14	318044.92	2183189.38	Картометрический	1.00	-
15	318035.06	2183187.64	Картометрический	1.00	-
16	318012.36	2183183.16	Картометрический	1.00	-
17	317989.29	2183177.28	Картометрический	1.00	-
18	317970.81	2183174.12	Картометрический	1.00	-
19	317956.44	2183171.91	Картометрический	1.00	-
20	317948.90	2183170.84	Картометрический	1.00	-
21	317828.73	2183150.36	Картометрический	1.00	-
22	317575.07	2183105.38	Картометрический	1.00	-
23	317417.25	2183078.67	Картометрический	1.00	-
24	317414.74	2183079.02	Картометрический	1.00	-
25	317413.15	2183080.13	Картометрический	1.00	-
26	317412.07	2183082.06	Картометрический	1.00	-
27	317411.24	2183084.80	Картометрический	1.00	-
28	317398.40	2183082.51	Картометрический	1.00	-
29	317398.15	2183078.63	Картометрический	1.00	-
30	317396.78	2183076.60	Картометрический	1.00	-
31	317393.87	2183075.09	Картометрический	1.00	-
32	317358.67	2183068.16	Картометрический	1.00	-
33	317347.35	2183065.10	Картометрический	1.00	-
34	317335.35	2183060.05	Картометрический	1.00	-
35	317324.73	2183053.66	Картометрический	1.00	-
36	317316.13	2183047.37	Картометрический	1.00	-
37	317082.28	2182849.77	Картометрический	1.00	-

1	2	3	4	5	6
38	317003.06	2182781.23	Картометрический	1.00	-
39	316992.64	2182771.99	Картометрический	1.00	-
40	316987.54	2182767.88	Картометрический	1.00	-
41	316983.69	2182764.30	Картометрический	1.00	-
42	316958.16	2182735.23	Картометрический	1.00	-
43	316938.70	2182708.94	Картометрический	1.00	-
44	316934.50	2182705.56	Картометрический	1.00	-
45	316930.86	2182704.33	Картометрический	1.00	-
46	316927.92	2182704.82	Картометрический	1.00	-
47	316923.91	2182707.07	Картометрический	1.00	-
48	316915.64	2182699.15	Картометрический	1.00	-
49	316918.94	2182691.71	Картометрический	1.00	-
50	316918.99	2182685.02	Картометрический	1.00	-
51	316917.46	2182680.57	Картометрический	1.00	-
52	316928.33	2182674.98	Аналитический	0.10	-
53	316960.99	2182720.21	Аналитический	0.10	-
54	316987.86	2182748.18	Картометрический	1.00	-
55	317002.40	2182763.55	Картометрический	1.00	-
56	317012.33	2182772.72	Картометрический	1.00	-
57	317023.64	2182782.32	Картометрический	1.00	-
58	317100.13	2182847.35	Картометрический	1.00	-
59	317129.71	2182872.16	Картометрический	1.00	-
60	317220.72	2182948.54	Картометрический	1.00	-
61	317325.33	2183036.35	Картометрический	1.00	-
62	317332.28	2183042.34	Картометрический	1.00	-
63	317341.56	2183047.94	Картометрический	1.00	-
64	317354.79	2183053.03	Картометрический	1.00	-
65	317357.75	2183053.10	Картометрический	1.00	-
66	317362.17	2183052.31	Картометрический	1.00	-
67	317365.90	2183049.89	Картометрический	1.00	-
68	317371.12	2183043.24	Картометрический	1.00	-
69	317382.57	2183049.98	Картометрический	1.00	-
70	317381.86	2183054.10	Картометрический	1.00	-
71	317382.53	2183056.31	Картометрический	1.00	-
72	317385.32	2183057.95	Картометрический	1.00	-
73	317418.25	2183063.11	Картометрический	1.00	-
74	317602.10	2183092.53	Картометрический	1.00	-
75	317790.96	2183127.22	Картометрический	1.00	-
76	317829.61	2183133.67	Аналитический	0.10	-
77	317844.55	2183135.64	Аналитический	0.10	-
78	317849.43	2183136.29	Аналитический	0.10	-
79	317859.40	2183137.48	Картометрический	1.00	-
80	317869.28	2183140.18	Картометрический	1.00	-
81	317931.88	2183150.95	Картометрический	1.00	-
82	317967.84	2183157.76	Картометрический	1.00	-
83	318004.57	2183164.71	Картометрический	1.00	-
84	318015.39	2183166.79	Картометрический	1.00	-
85	318048.13	2183173.09	Картометрический	1.00	-



1	2	3	4	5	6
86	318050.70	2183172.64	Картометрический	1.00	-
87	318054.36	2183172.03	Картометрический	1.00	-
88	318059.72	2183170.18	Картометрический	1.00	-
89	318065.26	2183163.59	Картометрический	1.00	-
90	318079.36	2183165.01	Картометрический	1.00	-
91	318080.34	2183171.03	Картометрический	1.00	-
92	318081.62	2183176.64	Картометрический	1.00	-
93	318085.31	2183179.73	Картометрический	1.00	-
94	318095.48	2183181.89	Картометрический	1.00	-
95	318136.63	2183189.26	Картометрический	1.00	-
96	318212.93	2183203.62	Картометрический	1.00	-
97	318216.01	2183203.30	Картометрический	1.00	-
98	318217.94	2183200.89	Картометрический	1.00	-
99	318218.83	2183198.12	Картометрический	1.00	-
100	318230.60	2183199.22	Картометрический	1.00	-
101	318230.31	2183201.86	Картометрический	1.00	-
102	318230.95	2183205.24	Картометрический	1.00	-
103	318232.53	2183206.81	Картометрический	1.00	-
104	318241.45	2183208.93	Картометрический	1.00	-
105	318363.29	2183232.03	Картометрический	1.00	-
1	318393.77	2183237.34	Картометрический	1.00	-
<b>3. Сведения о характерных точках части (частей) границы объекта</b>					
Обозначение характерных точек части границы	Координаты, м		Метод определения координат характерной точки	Средняя квадратическая погрешность положения характерной точки (Mt), м	Описание обозначения точки на местности (при наличии)
	X	Y			
1	2	3	4	5	6
Часть №					
-	-	-	-	-	-





Масштаб 1:5000

Используемые условные знаки и обозначения:

-  границы территориальной зоны
-  характеристическая точка границы территориальной зоны

Заместитель руководителя БУИО «Нормативно-проектный центр»

Подпись:  А.В. Романов Дата « 21 » января 2021 г.

Место для отрисовки плана (или выписки) из плана, составленного согласно местоположения границ области



## ОПИСАНИЕ МЕСТОПОЛОЖЕНИЯ ГРАНИЦ

Зона сельскохозяйственного использования в границах населенного пункта  
села Купянка - СХ1/3

(наименование объекта, местоположение границ которого описано  
(далее - объект)

## Раздел 1

Сведения об объекте		
№ п/п	Характеристики объекта	Описание характеристик
1	2	3
1	Местоположение объекта	Воронежская область, Богучарский муниципальный район, Поповское сельское поселение, село Купянка
2	Площадь объекта $\pm$ величина погрешности определения площади ( $P \pm \Delta P$ )	951492 $\pm$ 3414 м <sup>2</sup>
3	Иные характеристики объекта	-

Сведения о местоположении границ объекта					
1. Система координат: МСК - 36, зона 2					
2. Сведения о характерных точках границ объекта					
Обозначение характерных точек границ	Координаты, м		Метод определения координат характерной точки	Средняя квадратическая погрешность положения характерной точки (Mt), м	Описание обозначения точки на местности (при наличии)
	X	Y			
1	2	3	4	5	6
1	317709.38	2182265.44	Картометрический	1.00	-
2	317666.38	2182302.05	Картометрический	1.00	-
3	317402.97	2182028.57	Картометрический	1.00	-
4	317308.46	2181954.97	Картометрический	1.00	-
5	317131.33	2181862.13	Картометрический	1.00	-
6	317110.90	2181851.93	Картометрический	1.00	-
7	317026.08	2181917.03	Картометрический	1.00	-
8	317062.82	2181948.62	Картометрический	1.00	-
9	317147.32	2182013.62	Картометрический	1.00	-
10	317187.32	2182042.12	Картометрический	1.00	-
11	317244.02	2182087.02	Картометрический	1.00	-
12	317275.32	2182109.22	Картометрический	1.00	-
13	317308.24	2182133.58	Картометрический	1.00	-
14	317321.02	2182144.42	Картометрический	1.00	-
15	317338.62	2182160.82	Картометрический	1.00	-
16	317341.30	2182163.01	Картометрический	1.00	-
17	317349.31	2182170.99	Картометрический	1.00	-
18	317354.32	2182172.42	Картометрический	1.00	-
19	317372.90	2182186.31	Картометрический	1.00	-
20	317381.22	2182194.55	Картометрический	1.00	-
21	317468.02	2182290.62	Картометрический	1.00	-
22	317504.88	2182306.66	Картометрический	1.00	-
23	317577.11	2182373.75	Картометрический	1.00	-
24	317573.08	2182428.22	Картометрический	1.00	-
25	317575.15	2182453.04	Картометрический	1.00	-
26	317583.00	2182474.13	Картометрический	1.00	-
27	317584.36	2182511.52	Картометрический	1.00	-
28	317578.51	2182559.66	Картометрический	1.00	-
29	317567.71	2182627.35	Картометрический	1.00	-
30	317559.61	2182687.65	Картометрический	1.00	-
31	317562.31	2182712.85	Картометрический	1.00	-
32	317571.93	2182736.25	Картометрический	1.00	-
33	317646.45	2182769.54	Картометрический	1.00	-

1	2	3	4	5	6
34	317660.85	2182751.99	Картометрический	1.00	-
35	317673.90	2182736.37	Картометрический	1.00	-
36	317684.90	2182745.71	Аналитический	0.10	-
37	317704.46	2182766.47	Картометрический	1.00	-
38	317703.07	2182767.12	Картометрический	1.00	-
39	317656.16	2182789.34	Картометрический	1.00	-
40	317628.05	2182804.98	Картометрический	1.00	-
41	317589.74	2182810.81	Картометрический	1.00	-
42	317586.83	2182757.85	Картометрический	1.00	-
43	317570.23	2182738.25	Картометрический	1.00	-
44	317556.93	2182720.95	Картометрический	1.00	-
45	317552.34	2182682.88	Картометрический	1.00	-
46	317554.43	2182576.31	Картометрический	1.00	-
47	317506.40	2182529.43	Картометрический	1.00	-
48	317547.46	2182461.26	Картометрический	1.00	-
49	317379.15	2182292.56	Картометрический	1.00	-
50	317298.09	2182252.44	Картометрический	1.00	-
51	317281.10	2182243.26	Картометрический	1.00	-
52	317236.27	2182205.69	Картометрический	1.00	-
53	317194.08	2182167.89	Картометрический	1.00	-
54	317188.37	2182158.41	Картометрический	1.00	-
55	317166.57	2182136.77	Картометрический	1.00	-
56	317174.36	2182125.99	Картометрический	1.00	-
57	317161.14	2182115.76	Картометрический	1.00	-
58	317162.24	2182114.36	Картометрический	1.00	-
59	317162.70	2182113.76	Картометрический	1.00	-
60	317149.37	2182100.92	Картометрический	1.00	-
61	317145.99	2182104.33	Картометрический	1.00	-
62	317126.95	2182089.16	Картометрический	1.00	-
63	317108.65	2182073.87	Картометрический	1.00	-
64	317111.71	2182071.27	Картометрический	1.00	-
65	317112.68	2182068.07	Картометрический	1.00	-
66	317103.29	2182052.18	Картометрический	1.00	-
67	317053.59	2182005.11	Картометрический	1.00	-
68	317019.87	2181975.00	Картометрический	1.00	-
69	316986.05	2181946.01	Картометрический	1.00	-
70	316967.26	2181923.99	Картометрический	1.00	-
71	316943.41	2181943.33	Картометрический	1.00	-
72	316871.20	2182021.99	Картометрический	1.00	-
73	316827.06	2182074.86	Картометрический	1.00	-
74	316771.62	2182150.94	Картометрический	1.00	-
75	316711.36	2182107.66	Картометрический	1.00	-
76	316713.40	2182109.68	Картометрический	1.00	-
77	316674.08	2182109.03	Картометрический	1.00	-
78	316639.11	2182124.10	Картометрический	1.00	-
79	316610.89	2182141.27	Картометрический	1.00	-
80	316570.92	2182147.07	Картометрический	1.00	-
81	316508.38	2182170.28	Картометрический	1.00	-

1	2	3	4	5	6
82	316488.81	2182181.86	Картометрический	1.00	-
83	316461.53	2182194.31	Картометрический	1.00	-
84	316417.37	2182219.28	Картометрический	1.00	-
85	316392.87	2182239.27	Картометрический	1.00	-
86	316361.28	2182255.38	Картометрический	1.00	-
87	316355.03	2182270.86	Картометрический	1.00	-
88	316253.80	2182292.14	Картометрический	1.00	-
89	316130.35	2182324.49	Картометрический	1.00	-
90	316121.99	2182336.99	Картометрический	1.00	-
91	316125.58	2182357.96	Картометрический	1.00	-
92	316127.80	2182378.25	Картометрический	1.00	-
93	316112.97	2182384.70	Картометрический	1.00	-
94	316079.44	2182385.99	Картометрический	1.00	-
95	316069.78	2182389.86	Картометрический	1.00	-
96	316065.91	2182404.04	Картометрический	1.00	-
97	316066.55	2182426.61	Картометрический	1.00	-
98	316069.13	2182456.91	Картометрический	1.00	-
99	315977.58	2182470.94	Картометрический	1.00	-
100	315928.37	2182444.51	Картометрический	1.00	-
101	315878.92	2182458.05	Картометрический	1.00	-
102	315857.77	2182571.66	Картометрический	1.00	-
103	315774.10	2182607.68	Картометрический	1.00	-
104	315737.68	2182708.98	Картометрический	1.00	-
105	315704.52	2182713.83	Картометрический	1.00	-
106	315643.73	2182686.54	Картометрический	1.00	-
107	315592.96	2182703.46	Картометрический	1.00	-
108	315574.90	2182705.72	Картометрический	1.00	-
109	315536.96	2182709.57	Картометрический	1.00	-
110	315299.75	2182635.82	Картометрический	1.00	-
111	315281.33	2182603.04	Картометрический	1.00	-
112	315230.56	2182561.30	Картометрический	1.00	-
113	315210.25	2182561.30	Картометрический	1.00	-
114	315173.02	2182551.14	Картометрический	1.00	-
115	315106.45	2182572.58	Картометрический	1.00	-
116	315096.58	2182574.88	Картометрический	1.00	-
117	315095.84	2182580.18	Аналитический	0.10	-
118	315087.01	2182573.23	Картометрический	1.00	-
119	315067.90	2182558.17	Картометрический	1.00	-
120	314980.59	2182496.50	Картометрический	1.00	-
121	314890.76	2182428.38	Картометрический	1.00	-
122	314890.64	2182428.28	Картометрический	1.00	-
123	314929.15	2182340.01	Картометрический	1.00	-
124	314925.75	2182318.35	Картометрический	1.00	-
125	314932.81	2182314.03	Картометрический	1.00	-
126	314951.77	2182288.15	Картометрический	1.00	-
127	314953.03	2182286.43	Картометрический	1.00	-
128	314979.16	2182248.13	Картометрический	1.00	-
129	315036.70	2182295.49	Картометрический	1.00	-

1	2	3	4	5	6
130	315137.12	2182359.48	Картометрический	1.00	-
131	315156.97	2182373.82	Картометрический	1.00	-
132	315165.95	2182380.32	Картометрический	1.00	-
133	315168.71	2182382.65	Картометрический	1.00	-
134	315171.53	2182385.06	Картометрический	1.00	-
135	315172.18	2182385.61	Картометрический	1.00	-
136	315172.20	2182385.62	Картометрический	1.00	-
137	315247.38	2182306.76	Картометрический	1.00	-
138	315261.42	2182303.18	Картометрический	1.00	-
139	315288.06	2182238.20	Картометрический	1.00	-
140	315304.87	2182222.62	Картометрический	1.00	-
141	315317.23	2182206.96	Картометрический	1.00	-
142	315327.15	2182186.15	Картометрический	1.00	-
143	315333.23	2182167.21	Картометрический	1.00	-
144	315339.54	2182135.56	Картометрический	1.00	-
145	315355.40	2182103.44	Картометрический	1.00	-
146	315374.18	2182084.06	Картометрический	1.00	-
147	315382.58	2182076.60	Картометрический	1.00	-
148	315386.11	2182058.24	Картометрический	1.00	-
149	315386.19	2182057.98	Картометрический	1.00	-
150	315387.29	2182055.62	Картометрический	1.00	-
151	315387.55	2182054.54	Картометрический	1.00	-
152	315388.51	2182052.14	Картометрический	1.00	-
153	315388.99	2182050.86	Картометрический	1.00	-
154	315389.69	2182049.78	Картометрический	1.00	-
155	315392.44	2182046.56	Картометрический	1.00	-
156	315393.37	2182045.05	Картометрический	1.00	-
157	315395.18	2182043.36	Картометрический	1.00	-
158	315396.63	2182041.54	Картометрический	1.00	-
159	315398.84	2182056.54	Картометрический	1.00	-
160	315405.59	2182069.37	Картометрический	1.00	-
161	315418.84	2182040.37	Картометрический	1.00	-
162	315422.37	2182055.04	Картометрический	1.00	-
163	315431.59	2182071.72	Картометрический	1.00	-
164	315454.67	2182093.72	Картометрический	1.00	-
165	315615.03	2182179.06	Картометрический	1.00	-
166	315773.78	2182266.22	Картометрический	1.00	-
167	315806.15	2182284.00	Картометрический	1.00	-
168	315810.22	2182278.04	Картометрический	1.00	-
169	315833.58	2182243.82	Картометрический	1.00	-
170	315873.04	2182172.72	Картометрический	1.00	-
171	315900.35	2182139.52	Картометрический	1.00	-
172	315958.72	2182075.74	Картометрический	1.00	-
173	316061.92	2181959.36	Картометрический	1.00	-
174	316083.97	2181935.61	Картометрический	1.00	-
175	316101.37	2181922.58	Картометрический	1.00	-
176	316103.84	2181921.16	Картометрический	1.00	-
177	316134.11	2181904.08	Картометрический	1.00	-

1	2	3	4	5	6
178	316160.68	2181876.58	Картометрический	1.00	-
179	316181.44	2181853.44	Картометрический	1.00	-
180	316209.79	2181832.34	Картометрический	1.00	-
181	316210.94	2181830.81	Картометрический	1.00	-
182	316218.26	2181821.04	Картометрический	1.00	-
183	316228.82	2181800.26	Картометрический	1.00	-
184	316236.42	2181767.98	Картометрический	1.00	-
185	316252.48	2181691.41	Картометрический	1.00	-
186	316261.77	2181669.98	Картометрический	1.00	-
187	316272.76	2181660.00	Картометрический	1.00	-
188	316277.09	2181659.31	Картометрический	1.00	-
189	316283.59	2181658.28	Картометрический	1.00	-
190	316374.07	2181677.00	Картометрический	1.00	-
191	316533.67	2181701.98	Картометрический	1.00	-
192	316767.82	2181747.94	Картометрический	1.00	-
193	316870.33	2181768.78	Картометрический	1.00	-
194	316898.80	2181774.99	Картометрический	1.00	-
195	316979.08	2181895.42	Картометрический	1.00	-
196	316983.76	2181903.53	Картометрический	1.00	-
197	316998.56	2181889.95	Картометрический	1.00	-
198	317031.35	2181861.17	Картометрический	1.00	-
199	317091.53	2181808.35	Картометрический	1.00	-
200	317123.23	2181805.14	Картометрический	1.00	-
201	317219.09	2181828.65	Картометрический	1.00	-
202	317315.10	2181899.83	Картометрический	1.00	-
203	317397.87	2181972.66	Картометрический	1.00	-
204	317518.71	2182075.29	Картометрический	1.00	-
205	317639.48	2182205.13	Картометрический	1.00	-
1	317709.38	2182265.44	Картометрический	1.00	-

## 3. Сведения о характерных точках части (частей) границы объекта

Обозначение характерных точек части границы	Координаты, м		Метод определения координат характерной точки	Средняя квадратическая погрешность положения характерной точки (M <sub>t</sub> ), м	Описание обозначения точки на местности (при наличии)
	X	Y			
1	2	3	4	5	6
Часть №					
-	-	-	-	-	-



Рисунок 4  
Вид с воздуха объекта



Масштаб 1:5000

- Исследовательские условия работы и обозначения:
- границы территории объекта
  - границы земельного участка
  - границы точек съемки территории объекта

## ОПИСАНИЕ МЕСТОПОЛОЖЕНИЯ ГРАНИЦ

Зона сельскохозяйственного производства села Купянка - СХ2/3

---

 (наименование объекта, местоположение границ которого описано  
 (далее - объект))

## Раздел 1

Сведения об объекте		
№ п/п	Характеристики объекта	Описание характеристик
1	2	3
1	Местоположение объекта	Воронежская область, Богучарский муниципальный район, Поповское сельское поселение, село Купянка
2	Площадь объекта $\pm$ величина погрешности определения площади ( $P \pm \Delta P$ )	93128 $\pm$ 1068 м <sup>2</sup>
3	Иные характеристики объекта	-

Сведения о местоположении границ объекта					
1. Система координат: МСК - 36, зона 2					
2. Сведения о характерных точках границ объекта					
Обозначение характерных точек границ	Координаты, м		Метод определения координат характерной точки	Средняя квадратическая погрешность положения характерной точки (Mt), м	Описание обозначения точки на местности (при наличии)
	X	Y			
1	2	3	4	5	6
1	317110.90	2181851.93	Картометрический	1.00	-
2	317131.33	2181862.13	Картометрический	1.00	-
3	317308.46	2181954.97	Картометрический	1.00	-
4	317402.97	2182028.57	Картометрический	1.00	-
5	317666.38	2182302.05	Картометрический	1.00	-
6	317601.63	2182362.65	Картометрический	1.00	-
7	317577.11	2182373.75	Картометрический	1.00	-
8	317504.88	2182306.66	Картометрический	1.00	-
9	317468.02	2182290.62	Картометрический	1.00	-
10	317381.22	2182194.55	Картометрический	1.00	-
11	317372.90	2182186.31	Картометрический	1.00	-
12	317354.32	2182172.42	Картометрический	1.00	-
13	317349.31	2182170.99	Картометрический	1.00	-
14	317341.30	2182163.01	Картометрический	1.00	-
15	317338.62	2182160.82	Картометрический	1.00	-
16	317321.02	2182144.42	Картометрический	1.00	-
17	317308.24	2182133.58	Картометрический	1.00	-
18	317275.32	2182109.22	Картометрический	1.00	-
19	317244.02	2182087.02	Картометрический	1.00	-
20	317187.32	2182042.12	Картометрический	1.00	-
21	317147.32	2182013.62	Картометрический	1.00	-
22	317062.82	2181948.62	Картометрический	1.00	-
23	317026.08	2181917.03	Картометрический	1.00	-
1	317110.90	2181851.93	Картометрический	1.00	-
3. Сведения о характерных точках части (частей) границы объекта					
Обозначение характерных точек части границы	Координаты, м		Метод определения координат характерной точки	Средняя квадратическая погрешность положения характерной точки (Mt), м	Описание обозначения точки на местности (при наличии)
	X	Y			
1	2	3	4	5	6
Часть №					
-	-	-	-	-	-



Раздел 4  
План границ объекта



Масштаб 1:5000

Используемые условные знаки и обозначения :




границы территориальной зоны



характерная точка границ территориальной зоны

Заместитель руководителя БУВО «Нормативно-проектный центр»

Подпись  А.В. Ромашов Дата « 21 » января 2021 г.

Место для оттиска печата (или наличие) лица, составившего описание местоположения границ объекта



## ОПИСАНИЕ МЕСТОПОЛОЖЕНИЯ ГРАНИЦ

Зона рекреационного назначения - объектов отдыха села Купянка - Р1/3

---

(наименование объекта, местоположение границ которого описано  
(далее - объект)

## Раздел 1

Сведения об объекте		
№ п/п	Характеристики объекта	Описание характеристик
1	2	3
1	Местоположение объекта	Воронежская область, Богучарский муниципальный район, Поповское сельское поселение, село Купянка
2	Площадь объекта $\pm$ величина погрешности определения площади ( $P \pm \Delta P$ )	39474 $\pm$ -695 м <sup>2</sup>
3	Иные характеристики объекта	-

Сведения о местоположении границ объекта					
1. Система координат: МСК - 36, зона 2					
2. Сведения о характерных точках границ объекта					
Обозначение характерных точек границ	Координаты, м		Метод определения координат характерной точки	Средняя квадратическая погрешность положения характерной точки (Mt), м	Описание обозначения точки на местности (при наличии)
	X	Y			
1	2	3	4	5	6
1	316982.29	2182423.30	Картометрический	1.00	-
2	317091.53	2182572.04	Картометрический	1.00	-
3	317089.79	2182597.42	Картометрический	1.00	-
4	317078.17	2182627.63	Картометрический	1.00	-
5	317052.80	2182661.53	Картометрический	1.00	-
6	317018.18	2182665.11	Картометрический	1.00	-
7	317001.46	2182664.20	Картометрический	1.00	-
8	316984.04	2182661.53	Картометрический	1.00	-
9	316954.98	2182622.79	Картометрический	1.00	-
10	316944.06	2182600.94	Картометрический	1.00	-
11	316936.50	2182607.61	Картометрический	1.00	-
12	316906.19	2182633.24	Картометрический	1.00	-
13	316900.37	2182640.03	Картометрический	1.00	-
14	316849.43	2182585.02	Картометрический	1.00	-
15	316856.88	2182578.82	Картометрический	1.00	-
16	316887.75	2182553.72	Картометрический	1.00	-
17	316847.88	2182484.50	Картометрический	1.00	-
18	316897.46	2182428.72	Картометрический	1.00	-
1	316982.29	2182423.30	Картометрический	1.00	-
3. Сведения о характерных точках части (частей) границы объекта					
Обозначение характерных точек части границы	Координаты, м		Метод определения координат характерной точки	Средняя квадратическая погрешность положения характерной точки (Mt), м	Описание обозначения точки на местности (при наличии)
	X	Y			
1	2	3	4	5	6
Часть №					
-	-	-	-	-	-



## Раздел 4

## План границ объекта




Масштаб 1:5000

Используемые условные знаки и обозначения :



границы территориальной зоны



характерная точка границ территориальной зоны

Заместитель руководителя БУВО «Нормативно-проектный центр»

Подпись  А.В. Ромашов Дата « 21 » января 2021 г.

Место для оттиска печати (при наличии) лица, составившего описание местоположения границ объекта



## ОПИСАНИЕ МЕСТОПОЛОЖЕНИЯ ГРАНИЦ

Зона ритуальных объектов села Купянка - СН1/3

---

(наименование объекта, местоположение границ которого описано  
(далее - объект)

## Раздел 1

Сведения об объекте		
№ п/п	Характеристики объекта	Описание характеристик
1	2	3
1	Местоположение объекта	Воронежская область, Богучарский муниципальный район, Поповское сельское поселение, село Купянка
2	Площадь объекта $\pm$ величина погрешности определения площади ( $P \pm \Delta P$ )	11999 $\pm$ 383 м <sup>2</sup>
3	Иные характеристики объекта	-

Сведения о местоположении границ объекта					
1. Система координат: МСК - 36, зона 2					
2. Сведения о характерных точках границ объекта					
Обозначение характерных точек границ	Координаты, м		Метод определения координат характерной точки	Средняя квадратическая погрешность положения характерной точки (Mt), м	Описание обозначения точки на местности (при наличии)
	X	Y			
1	2	3	4	5	6
1	317196.77	2182797.19	Картометрический	1.00	-
2	317248.46	2182845.03	Картометрический	1.00	-
3	317291.64	2182885.09	Картометрический	1.00	-
4	317234.84	2182933.53	Картометрический	1.00	-
5	317223.67	2182945.47	Картометрический	1.00	-
6	317220.72	2182948.54	Картометрический	1.00	-
7	317129.71	2182872.16	Картометрический	1.00	-
8	317133.32	2182868.70	Картометрический	1.00	-
1	317196.77	2182797.19	Картометрический	1.00	-
3. Сведения о характерных точках части (частей) границы объекта					
Обозначение характерных точек части границы	Координаты, м		Метод определения координат характерной точки	Средняя квадратическая погрешность положения характерной точки (Mt), м	Описание обозначения точки на местности (при наличии)
	X	Y			
1	2	3	4	5	6
Часть №					
-	-	-	-	-	-





## Раздел 4

## План границ объекта



Масштаб 1:2000

Используемые условные знаки и обозначения :

- |   |   |
|---|---|
|  | границы территориальной зоны                  |
|  | характерная точка границ территориальной зоны |

Заместитель руководителя БУВО «Нормативно-проектный центр»

Подпись  А.В. Ромашов Дата « 21 » января 2021 г.

Место для оттиска печати (при наличии) лица, составившего описание местоположения границ объекта



Приложение № 4  
к правилам землепользования и застройки  
Поповского сельского поселения  
Богучарского муниципального района  
Воронежской области

**СВЕДЕНИЯ О ГРАНИЦАХ ТЕРРИТОРИАЛЬНЫХ ЗОН,  
СОДЕРЖАЩИЕ ГРАФИЧЕСКОЕ ОПИСАНИЕ МЕСТОПОЛОЖЕНИЯ  
ГРАНИЦ ТЕРРИТОРИАЛЬНЫХ ЗОН, ПЕРЕЧЕНЬ КООРДИНАТ  
ХАРАКТЕРНЫХ ТОЧЕК ГРАНИЦ ТЕРРИТОРИАЛЬНЫХ ЗОН  
СЕЛА ЛОФИЦКОЕ**

## ОПИСАНИЕ МЕСТОПОЛОЖЕНИЯ ГРАНИЦ

Зона застройки индивидуальными жилыми домами села Лофицкое - Ж1/4

---

(наименование объекта, местоположение границ которого описано  
(далее - объект)

## Раздел 1

Сведения об объекте		
№ п/п	Характеристики объекта	Описание характеристик
1	2	3
1	Местоположение объекта	Воронежская область, Богучарский муниципальный район, Поповское сельское поселение, село Лофицкое
2	Площадь объекта $\pm$ величина погрешности определения площади ( $P \pm \text{Дельта } P$ )	1782215 $\pm$ 4672 м <sup>2</sup>
3	Иные характеристики объекта	-

Сведения о местоположении границ объекта					
1. Система координат: МСК - 36, зона 2					
2. Сведения о характерных точках границ объекта					
Обозначение характерных точек границ	Координаты, м		Метод определения координат характерной точки	Средняя квадратическая погрешность положения характерной точки (Mt), м	Описание обозначения точки на местности (при наличии)
	X	Y			
1	2	3	4	5	6
1	317668.86	2174786.35	Аналитический	0.10	-
2	317812.02	2174907.86	Аналитический	0.10	-
3	317893.52	2174973.37	Картометрический	1.00	-
4	317874.01	2175011.03	Картометрический	1.00	-
5	318021.21	2175136.92	Картометрический	1.00	-
6	318069.63	2175224.08	Картометрический	1.00	-
7	317885.63	2175326.73	Картометрический	1.00	-
8	317945.68	2175421.64	Картометрический	1.00	-
9	318070.60	2175565.93	Картометрический	1.00	-
10	318200.37	2175501.05	Картометрический	1.00	-
11	318260.41	2175623.07	Картометрический	1.00	-
12	318328.20	2175778.02	Картометрический	1.00	-
13	318439.53	2175895.25	Картометрический	1.00	-
14	318448.09	2175928.89	Картометрический	1.00	-
15	318503.48	2175950.40	Картометрический	1.00	-
16	318601.49	2175979.45	Картометрический	1.00	-
17	318680.90	2176017.41	Картометрический	1.00	-
18	318760.31	2176084.81	Картометрический	1.00	-
19	318823.45	2176138.65	Картометрический	1.00	-
20	318864.90	2176165.00	Картометрический	1.00	-
21	318939.27	2176177.39	Картометрический	1.00	-
22	318876.91	2176240.34	Картометрический	1.00	-
23	319046.76	2176575.99	Картометрический	1.00	-
24	319149.81	2176906.22	Картометрический	1.00	-
25	319201.71	2177161.29	Картометрический	1.00	-
26	319215.14	2177239.53	Картометрический	1.00	-
27	319222.67	2177326.07	Картометрический	1.00	-
28	319239.96	2177441.60	Картометрический	1.00	-
29	319249.29	2177506.67	Картометрический	1.00	-
30	319250.51	2177524.87	Картометрический	1.00	-
31	319260.91	2177539.20	Картометрический	1.00	-
32	319284.11	2177582.99	Картометрический	1.00	-
33	319263.11	2177584.31	Картометрический	1.00	-
34	319210.43	2177599.61	Картометрический	1.00	-
35	319163.56	2177607.55	Картометрический	1.00	-
36	319130.63	2177490.18	Картометрический	1.00	-

1	2	3	4	5	6
37	319059.93	2177489.63	Картометрический	1.00	-
38	319030.49	2177396.73	Картометрический	1.00	-
39	319011.54	2177337.11	Аналитический	0.10	-
40	318985.96	2177220.93	Картометрический	1.00	-
41	318903.50	2176992.38	Картометрический	1.00	-
42	318846.22	2176860.57	Картометрический	1.00	-
43	318810.48	2176811.13	Картометрический	1.00	-
44	318592.88	2176576.30	Аналитический	0.10	-
45	318348.65	2176588.71	Картометрический	1.00	-
46	317925.93	2176804.76	Картометрический	1.00	-
47	317836.24	2176722.22	Картометрический	1.00	-
48	317817.84	2176749.34	Картометрический	1.00	-
49	317727.78	2176757.09	Картометрический	1.00	-
50	317687.11	2176745.46	Картометрический	1.00	-
51	317664.83	2176686.39	Картометрический	1.00	-
52	317616.41	2176662.18	Картометрический	1.00	-
53	317539.91	2176551.78	Картометрический	1.00	-
54	317442.16	2176353.95	Аналитический	0.10	-
55	317437.72	2176310.73	Аналитический	0.10	-
56	317435.52	2176245.76	Картометрический	1.00	-
57	317554.29	2176202.76	Картометрический	1.00	-
58	317562.98	2176207.42	Картометрический	1.00	-
59	317593.22	2176221.02	Картометрический	1.00	-
60	317624.05	2176231.46	Картометрический	1.00	-
61	317655.02	2176239.66	Картометрический	1.00	-
62	317715.30	2176254.86	Картометрический	1.00	-
63	317737.89	2176259.59	Картометрический	1.00	-
64	317802.18	2176275.68	Картометрический	1.00	-
65	317804.24	2176276.20	Картометрический	1.00	-
66	317859.94	2176290.14	Картометрический	1.00	-
67	317930.19	2176306.33	Картометрический	1.00	-
68	317932.96	2176306.97	Картометрический	1.00	-
69	317998.61	2176322.09	Картометрический	1.00	-
70	318079.75	2176340.25	Картометрический	1.00	-
71	318161.29	2176358.49	Картометрический	1.00	-
72	318248.03	2176380.00	Картометрический	1.00	-
73	318285.04	2176390.01	Картометрический	1.00	-
74	318320.56	2176400.85	Картометрический	1.00	-
75	318362.01	2176413.51	Картометрический	1.00	-
76	318431.15	2176429.06	Картометрический	1.00	-
77	318449.88	2176435.10	Картометрический	1.00	-
78	318488.92	2176445.46	Картометрический	1.00	-
79	318525.64	2176454.52	Картометрический	1.00	-
80	318539.34	2176457.60	Картометрический	1.00	-
81	318557.23	2176461.74	Картометрический	1.00	-
82	318583.54	2176468.26	Картометрический	1.00	-
83	318598.10	2176471.17	Картометрический	1.00	-
84	318620.66	2176470.33	Картометрический	1.00	-

1	2	3	4	5	6
85	318640.30	2176468.42	Картометрический	1.00	-
86	318667.71	2176466.25	Картометрический	1.00	-
87	318708.77	2176459.42	Картометрический	1.00	-
88	318744.11	2176452.92	Картометрический	1.00	-
89	318771.22	2176447.47	Картометрический	1.00	-
90	318782.87	2176447.23	Картометрический	1.00	-
91	318786.21	2176458.10	Аналитический	0.10	-
92	318791.08	2176476.50	Аналитический	0.10	-
93	318819.52	2176469.51	Аналитический	0.10	-
94	318819.32	2176468.40	Картометрический	1.00	-
95	318824.40	2176455.86	Картометрический	1.00	-
96	318836.60	2176470.20	Картометрический	1.00	-
97	318842.72	2176485.66	Картометрический	1.00	-
98	318840.53	2176491.28	Картометрический	1.00	-
99	318843.43	2176503.34	Картометрический	1.00	-
100	318850.39	2176507.62	Картометрический	1.00	-
101	318863.16	2176500.02	Картометрический	1.00	-
102	318881.75	2176539.97	Картометрический	1.00	-
103	318888.67	2176538.36	Картометрический	1.00	-
104	318901.99	2176534.04	Картометрический	1.00	-
105	318908.78	2176531.20	Картометрический	1.00	-
106	318905.98	2176522.40	Картометрический	1.00	-
107	318905.69	2176521.35	Картометрический	1.00	-
108	318901.56	2176507.51	Картометрический	1.00	-
109	318909.24	2176460.25	Картометрический	1.00	-
110	318902.29	2176448.09	Картометрический	1.00	-
111	318870.79	2176461.51	Картометрический	1.00	-
112	318866.66	2176448.80	Картометрический	1.00	-
113	318854.75	2176450.60	Картометрический	1.00	-
114	318846.20	2176454.68	Картометрический	1.00	-
115	318834.38	2176426.13	Картометрический	1.00	-
116	318834.22	2176416.85	Картометрический	1.00	-
117	318830.46	2176401.50	Картометрический	1.00	-
118	318815.34	2176402.08	Картометрический	1.00	-
119	318801.84	2176337.08	Аналитический	0.10	-
120	318786.65	2176306.19	Картометрический	1.00	-
121	318746.56	2176258.35	Картометрический	1.00	-
122	318738.44	2176266.06	Аналитический	0.10	-
123	318711.26	2176288.76	Аналитический	0.10	-
124	318708.44	2176289.08	Аналитический	0.10	-
125	318704.54	2176285.01	Аналитический	0.10	-
126	318698.37	2176291.27	Аналитический	0.10	-
127	318691.86	2176292.06	Аналитический	0.10	-
128	318663.30	2176321.92	Аналитический	0.10	-
129	318647.42	2176349.71	Аналитический	0.10	-
130	318645.37	2176351.21	Аналитический	0.10	-
131	318632.00	2176371.87	Картометрический	1.00	-
132	318606.84	2176377.85	Картометрический	1.00	-

1	2	3	4	5	6
133	318580.39	2176396.46	Картометрический	1.00	-
134	318577.67	2176414.24	Картометрический	1.00	-
135	318570.20	2176423.62	Картометрический	1.00	-
136	318564.93	2176427.78	Картометрический	1.00	-
137	318540.89	2176423.41	Картометрический	1.00	-
138	318536.04	2176441.24	Картометрический	1.00	-
139	318535.74	2176442.20	Картометрический	1.00	-
140	318535.24	2176442.09	Картометрический	1.00	-
141	318530.91	2176441.12	Картометрический	1.00	-
142	318494.38	2176432.53	Картометрический	1.00	-
143	318453.32	2176421.08	Картометрический	1.00	-
144	318431.18	2176414.84	Картометрический	1.00	-
145	318369.35	2176398.90	Картометрический	1.00	-
146	318325.39	2176384.03	Картометрический	1.00	-
147	318291.55	2176372.59	Картометрический	1.00	-
148	318277.15	2176368.32	Картометрический	1.00	-
149	318287.43	2176358.37	Картометрический	1.00	-
150	318277.38	2176348.23	Картометрический	1.00	-
151	318258.79	2176362.79	Картометрический	1.00	-
152	318255.36	2176363.12	Картометрический	1.00	-
153	318158.66	2176340.11	Картометрический	1.00	-
154	318084.22	2176323.30	Картометрический	1.00	-
155	318083.66	2176323.18	Картометрический	1.00	-
156	318006.54	2176305.76	Картометрический	1.00	-
157	318018.89	2176238.98	Картометрический	1.00	-
158	318013.17	2176236.11	Картометрический	1.00	-
159	318018.11	2176224.65	Картометрический	1.00	-
160	317946.84	2176135.94	Картометрический	1.00	-
161	317893.38	2176045.30	Картометрический	1.00	-
162	317739.40	2176002.69	Картометрический	1.00	-
163	317726.81	2176043.36	Картометрический	1.00	-
164	317676.46	2176023.03	Картометрический	1.00	-
165	317688.08	2175983.32	Картометрический	1.00	-
166	317619.32	2175963.95	Картометрический	1.00	-
167	317482.77	2175908.36	Картометрический	1.00	-
168	317356.30	2175786.15	Картометрический	1.00	-
169	317408.78	2175664.52	Картометрический	1.00	-
170	317405.69	2175420.86	Картометрический	1.00	-
171	317380.70	2175295.75	Картометрический	1.00	-
172	317329.96	2175305.82	Картометрический	1.00	-
173	317342.93	2175187.28	Картометрический	1.00	-
174	317358.42	2175038.92	Картометрический	1.00	-
175	317452.75	2175038.53	Картометрический	1.00	-
176	317453.28	2174945.98	Картометрический	1.00	-
177	317514.18	2174953.97	Аналитический	0.10	-
178	317542.83	2174954.97	Аналитический	0.10	-
179	317589.56	2174956.18	Аналитический	0.10	-
1	317668.86	2174786.35	Аналитический	0.10	-

1	2	3	4	5	6
180	318296.24	2176056.53	Картометрический	1.00	-
181	318369.07	2176142.53	Картометрический	1.00	-
182	318396.23	2176184.39	Картометрический	1.00	-
183	318372.17	2176202.08	Картометрический	1.00	-
184	318313.12	2176251.26	Картометрический	1.00	-
185	318299.73	2176262.41	Картометрический	1.00	-
186	318268.74	2176217.29	Картометрический	1.00	-
187	318197.08	2176239.76	Картометрический	1.00	-
188	318162.60	2176174.29	Картометрический	1.00	-
189	318221.48	2176111.93	Картометрический	1.00	-
180	318296.24	2176056.53	Картометрический	1.00	-
3. Сведения о характерных точках части (частей) границы объекта					
Обозначение характерных точек части границы	Координаты, м		Метод определения координат характерной точки	Средняя квадратическая погрешность положения характерной точки (Mt), м	Описание обозначения точки на местности (при наличии)
	X	Y			
1	2	3	4	5	6
Часть №					
-	-	-	-	-	-



Рис. 1.4  
План границ субъекта



## ОПИСАНИЕ МЕСТОПОЛОЖЕНИЯ ГРАНИЦ

## Общественно-деловая зона села Лофицкое - ОД/4

---

(наименование объекта, местоположение границ которого описано  
(далее - объект))

## Раздел 1

Сведения об объекте		
№ п/п	Характеристики объекта	Описание характеристик
1	2	3
1	Местоположение объекта	Воронежская область, Богучарский муниципальный район, Поповское сельское поселение, село Лофицкое
2	Площадь объекта ± величина погрешности определения площади ( $P \pm \Delta P$ )	24053+/-543 м <sup>2</sup>
3	Иные характеристики объекта	-

Сведения о местоположении границ объекта					
1. Система координат: МСК - 36, зона 2					
2. Сведения о характерных точках границ объекта					
Обозначение характерных точек границ	Координаты, м		Метод определения координат характерной точки	Средняя квадратическая погрешность положения характерной точки (Mt), м	Описание обозначения точки на местности (при наличии)
	X	Y			
1	2	3	4	5	6
1	318902.29	2176448.09	Картометрический	1.00	-
2	318909.24	2176460.25	Картометрический	1.00	-
3	318901.56	2176507.51	Картометрический	1.00	-
4	318905.69	2176521.35	Картометрический	1.00	-
5	318905.98	2176522.40	Картометрический	1.00	-
6	318908.78	2176531.20	Картометрический	1.00	-
7	318901.99	2176534.04	Картометрический	1.00	-
8	318888.67	2176538.36	Картометрический	1.00	-
9	318881.75	2176539.97	Картометрический	1.00	-
10	318863.16	2176500.02	Картометрический	1.00	-
11	318850.51	2176465.13	Картометрический	1.00	-
12	318846.20	2176454.68	Картометрический	1.00	-
13	318854.75	2176450.60	Картометрический	1.00	-
14	318866.66	2176448.80	Картометрический	1.00	-
15	318870.79	2176461.51	Картометрический	1.00	-
1	318902.29	2176448.09	Картометрический	1.00	-
16	318746.56	2176258.35	Картометрический	1.00	-
17	318786.65	2176306.19	Картометрический	1.00	-
18	318801.84	2176337.08	Аналитический	0.10	-
19	318815.34	2176402.08	Картометрический	1.00	-
20	318819.08	2176415.83	Картометрический	1.00	-
21	318817.63	2176421.27	Картометрический	1.00	-
22	318808.85	2176426.68	Картометрический	1.00	-
23	318792.17	2176430.41	Картометрический	1.00	-
24	318767.48	2176433.33	Картометрический	1.00	-
25	318739.75	2176439.43	Картометрический	1.00	-
26	318709.29	2176444.50	Картометрический	1.00	-
27	318699.95	2176379.56	Картометрический	1.00	-
28	318692.48	2176379.37	Картометрический	1.00	-
29	318688.32	2176371.07	Картометрический	1.00	-
30	318672.16	2176363.79	Картометрический	1.00	-
31	318664.70	2176364.21	Картометрический	1.00	-
32	318632.00	2176371.87	Картометрический	1.00	-
33	318645.37	2176351.21	Аналитический	0.10	-
34	318647.42	2176349.71	Аналитический	0.10	-

1	2	3	4	5	6
35	318663.30	2176321.92	Аналитический	0.10	-
36	318691.86	2176292.06	Аналитический	0.10	-
37	318698.37	2176291.27	Аналитический	0.10	-
38	318704.54	2176285.01	Аналитический	0.10	-
39	318708.44	2176289.08	Аналитический	0.10	-
40	318711.26	2176288.76	Аналитический	0.10	-
41	318738.44	2176266.06	Аналитический	0.10	-
16	318746.56	2176258.35	Картометрический	1.00	-
42	318824.40	2176455.86	Картометрический	1.00	-
43	318819.32	2176468.40	Картометрический	1.00	-
44	318819.52	2176469.51	Аналитический	0.10	-
45	318791.08	2176476.50	Аналитический	0.10	-
46	318786.21	2176458.10	Аналитический	0.10	-
47	318782.87	2176447.23	Картометрический	1.00	-
48	318793.65	2176447.00	Картометрический	1.00	-
49	318812.07	2176448.88	Картометрический	1.00	-
42	318824.40	2176455.86	Картометрический	1.00	-
50	318570.20	2176423.62	Картометрический	1.00	-
51	318566.12	2176442.90	Картометрический	1.00	-
52	318567.64	2176449.44	Картометрический	1.00	-
53	318560.73	2176447.77	Картометрический	1.00	-
54	318535.74	2176442.20	Картометрический	1.00	-
55	318536.04	2176441.24	Картометрический	1.00	-
56	318540.89	2176423.41	Картометрический	1.00	-
57	318564.93	2176427.78	Картометрический	1.00	-
50	318570.20	2176423.62	Картометрический	1.00	-

### 3. Сведения о характерных точках части (частей) границы объекта

Обозначение характерных точек части границы	Координаты, м		Метод определения координат характерной точки	Средняя квадратическая погрешность положения характерной точки (Mt), м	Описание обозначения точки на местности (при наличии)
	X	Y			
1	2	3	4	5	6
Часть №					
-	-	-	-	-	-





## Раздел 4

## План границ объекта




Масштаб 1:5000

Используемые условные знаки и обозначения :

	границы территориальной зоны
	характерная точка границ территориальной зоны

Заместитель руководителя БУВО «Нормативно-проектный центр»

Подпись  А.В. Ромашов Дата « 21 » января 2021 г.

Место для оттиска печати (при наличии) лица, составившего описание местоположения границ объекта



## ОПИСАНИЕ МЕСТОПОЛОЖЕНИЯ ГРАНИЦ

Зона улиц, дорог, инженерной и транспортной инфраструктуры села Лофицкое - ИТ1/4

(наименование объекта, местоположение границ которого описано  
(далее - объект)

## Раздел 1

Сведения об объекте		
№ п/п	Характеристики объекта	Описание характеристик
1	2	3
1	Местоположение объекта	Воронежская область, Богучарский муниципальный район, Поповское сельское поселение, село Лофицкое
2	Площадь объекта $\pm$ величина погрешности определения площади ( $P \pm \text{Дельта } P$ )	62713 $\pm$ 876 м <sup>2</sup>
3	Иные характеристики объекта	-

Сведения о местоположении границ объекта					
1. Система координат: МСК - 36, зона 2					
2. Сведения о характерных точках границ объекта					
Обозначение характерных точек границ	Координаты, м		Метод определения координат характерной точки	Средняя квадратическая погрешность положения характерной точки (Mt), м	Описание обозначения точки на местности (при наличии)
	X	Y			
1	2	3	4	5	6
1	317281.49	2175460.50	Картометрический	1.00	-
2	317283.80	2175575.80	Картометрический	1.00	-
3	317284.54	2175580.71	Картометрический	1.00	-
4	317285.91	2175582.89	Картометрический	1.00	-
5	317292.17	2175587.10	Картометрический	1.00	-
6	317296.26	2175589.14	Картометрический	1.00	-
7	317296.07	2175600.20	Картометрический	1.00	-
8	317295.93	2175608.35	Картометрический	1.00	-
9	317292.73	2175606.75	Картометрический	1.00	-
10	317287.63	2175606.67	Картометрический	1.00	-
11	317285.01	2175610.15	Картометрический	1.00	-
12	317286.23	2175847.77	Картометрический	1.00	-
13	317289.35	2175917.13	Картометрический	1.00	-
14	317294.18	2175928.13	Картометрический	1.00	-
15	317301.80	2175938.84	Картометрический	1.00	-
16	317311.07	2175948.40	Картометрический	1.00	-
17	317346.56	2175985.04	Картометрический	1.00	-
18	317379.89	2176017.78	Картометрический	1.00	-
19	317406.37	2176045.71	Картометрический	1.00	-
20	317442.72	2176082.75	Картометрический	1.00	-
21	317444.39	2176084.42	Картометрический	1.00	-
22	317445.73	2176085.75	Картометрический	1.00	-
23	317486.23	2176126.26	Картометрический	1.00	-
24	317504.05	2176145.35	Картометрический	1.00	-
25	317517.09	2176159.39	Картометрический	1.00	-
26	317532.51	2176171.56	Картометрический	1.00	-
27	317540.87	2176161.31	Картометрический	1.00	-
28	317548.61	2176166.71	Картометрический	1.00	-
29	317544.66	2176176.58	Картометрический	1.00	-
30	317569.58	2176191.34	Картометрический	1.00	-
31	317601.19	2176204.32	Картометрический	1.00	-
32	317655.25	2176219.75	Картометрический	1.00	-
33	317721.42	2176238.23	Картометрический	1.00	-
34	317725.16	2176235.63	Картометрический	1.00	-
35	317731.17	2176227.37	Картометрический	1.00	-
36	317743.46	2176228.88	Картометрический	1.00	-
37	317743.15	2176241.94	Картометрический	1.00	-

1	2	3	4	5	6
38	317747.15	2176243.51	Картометрический	1.00	-
39	317810.17	2176258.81	Картометрический	1.00	-
40	317818.02	2176260.72	Картометрический	1.00	-
41	317846.32	2176267.59	Картометрический	1.00	-
42	317851.61	2176247.19	Картометрический	1.00	-
43	317905.89	2176261.67	Картометрический	1.00	-
44	317990.84	2176283.70	Картометрический	1.00	-
45	318002.41	2176230.72	Картометрический	1.00	-
46	318018.89	2176238.98	Картометрический	1.00	-
47	318006.54	2176305.76	Картометрический	1.00	-
48	318083.66	2176323.18	Картометрический	1.00	-
49	318084.22	2176323.30	Картометрический	1.00	-
50	318158.66	2176340.11	Картометрический	1.00	-
51	318255.36	2176363.12	Картометрический	1.00	-
52	318258.79	2176362.79	Картометрический	1.00	-
53	318277.38	2176348.23	Картометрический	1.00	-
54	318287.43	2176358.37	Картометрический	1.00	-
55	318277.15	2176368.32	Картометрический	1.00	-
56	318291.55	2176372.59	Картометрический	1.00	-
57	318325.39	2176384.03	Картометрический	1.00	-
58	318369.35	2176398.90	Картометрический	1.00	-
59	318431.18	2176414.84	Картометрический	1.00	-
60	318453.32	2176421.08	Картометрический	1.00	-
61	318494.38	2176432.53	Картометрический	1.00	-
62	318530.91	2176441.12	Картометрический	1.00	-
63	318535.24	2176442.09	Картометрический	1.00	-
64	318535.74	2176442.20	Картометрический	1.00	-
65	318560.73	2176447.77	Картометрический	1.00	-
66	318567.64	2176449.44	Картометрический	1.00	-
67	318588.47	2176454.48	Картометрический	1.00	-
68	318604.28	2176456.35	Картометрический	1.00	-
69	318621.53	2176455.56	Картометрический	1.00	-
70	318639.86	2176453.44	Картометрический	1.00	-
71	318667.05	2176450.33	Картометрический	1.00	-
72	318706.36	2176444.99	Картометрический	1.00	-
73	318709.29	2176444.50	Картометрический	1.00	-
74	318739.75	2176439.43	Картометрический	1.00	-
75	318767.48	2176433.33	Картометрический	1.00	-
76	318792.17	2176430.41	Картометрический	1.00	-
77	318808.85	2176426.68	Картометрический	1.00	-
78	318817.63	2176421.27	Картометрический	1.00	-
79	318819.08	2176415.83	Картометрический	1.00	-
80	318815.34	2176402.08	Картометрический	1.00	-
81	318830.46	2176401.50	Картометрический	1.00	-
82	318834.22	2176416.85	Картометрический	1.00	-
83	318834.38	2176426.13	Картометрический	1.00	-
84	318850.51	2176465.13	Картометрический	1.00	-
85	318863.16	2176500.02	Картометрический	1.00	-

1	2	3	4	5	6
86	318850.39	2176507.62	Картометрический	1.00	-
87	318843.43	2176503.34	Картометрический	1.00	-
88	318840.53	2176491.28	Картометрический	1.00	-
89	318842.72	2176485.66	Картометрический	1.00	-
90	318836.60	2176470.20	Картометрический	1.00	-
91	318824.40	2176455.86	Картометрический	1.00	-
92	318812.07	2176448.88	Картометрический	1.00	-
93	318793.65	2176447.00	Картометрический	1.00	-
94	318782.87	2176447.23	Картометрический	1.00	-
95	318771.22	2176447.47	Картометрический	1.00	-
96	318744.11	2176452.92	Картометрический	1.00	-
97	318708.77	2176459.42	Картометрический	1.00	-
98	318667.71	2176466.25	Картометрический	1.00	-
99	318640.30	2176468.42	Картометрический	1.00	-
100	318620.66	2176470.33	Картометрический	1.00	-
101	318598.10	2176471.17	Картометрический	1.00	-
102	318583.54	2176468.26	Картометрический	1.00	-
103	318557.23	2176461.74	Картометрический	1.00	-
104	318539.34	2176457.60	Картометрический	1.00	-
105	318525.64	2176454.52	Картометрический	1.00	-
106	318488.92	2176445.46	Картометрический	1.00	-
107	318449.88	2176435.10	Картометрический	1.00	-
108	318431.15	2176429.06	Картометрический	1.00	-
109	318362.01	2176413.51	Картометрический	1.00	-
110	318320.56	2176400.85	Картометрический	1.00	-
111	318285.04	2176390.01	Картометрический	1.00	-
112	318248.03	2176380.00	Картометрический	1.00	-
113	318161.29	2176358.49	Картометрический	1.00	-
114	318079.75	2176340.25	Картометрический	1.00	-
115	317998.61	2176322.09	Картометрический	1.00	-
116	317932.96	2176306.97	Картометрический	1.00	-
117	317930.19	2176306.33	Картометрический	1.00	-
118	317859.94	2176290.14	Картометрический	1.00	-
119	317804.24	2176276.20	Картометрический	1.00	-
120	317802.18	2176275.68	Картометрический	1.00	-
121	317737.89	2176259.59	Картометрический	1.00	-
122	317715.30	2176254.86	Картометрический	1.00	-
123	317655.02	2176239.66	Картометрический	1.00	-
124	317624.05	2176231.46	Картометрический	1.00	-
125	317593.22	2176221.02	Картометрический	1.00	-
126	317562.98	2176207.42	Картометрический	1.00	-
127	317533.80	2176191.72	Картометрический	1.00	-
128	317523.12	2176185.10	Картометрический	1.00	-
129	317520.51	2176187.06	Картометрический	1.00	-
130	317519.53	2176191.88	Картометрический	1.00	-
131	317509.96	2176189.57	Картометрический	1.00	-
132	317510.82	2176179.76	Картометрический	1.00	-
133	317505.86	2176174.49	Картометрический	1.00	-

1	2	3	4	5	6
134	317488.27	2176156.78	Картометрический	1.00	-
135	317472.52	2176141.03	Картометрический	1.00	-
136	317437.01	2176104.61	Картометрический	1.00	-
137	317436.67	2176104.26	Картометрический	1.00	-
138	317432.87	2176100.36	Картометрический	1.00	-
139	317395.57	2176060.62	Картометрический	1.00	-
140	317368.34	2176029.27	Картометрический	1.00	-
141	317340.39	2176004.76	Картометрический	1.00	-
142	317297.70	2175962.85	Картометрический	1.00	-
143	317291.58	2175957.66	Картометрический	1.00	-
144	317287.05	2175959.03	Картометрический	1.00	-
145	317287.83	2175968.66	Картометрический	1.00	-
146	317292.50	2176004.61	Картометрический	1.00	-
147	317294.05	2176013.35	Картометрический	1.00	-
148	317300.06	2176028.09	Картометрический	1.00	-
149	317300.78	2176054.33	Картометрический	1.00	-
150	317299.25	2176063.23	Картометрический	1.00	-
151	317294.68	2176071.42	Картометрический	1.00	-
152	317292.16	2176120.90	Картометрический	1.00	-
153	317295.05	2176163.63	Картометрический	1.00	-
154	317297.37	2176197.87	Картометрический	1.00	-
155	317302.71	2176258.63	Картометрический	1.00	-
156	317309.79	2176310.54	Картометрический	1.00	-
157	317329.50	2176416.04	Картометрический	1.00	-
158	317344.75	2176479.85	Картометрический	1.00	-
159	317321.24	2176484.19	Картометрический	1.00	-
160	317318.21	2176473.34	Картометрический	1.00	-
161	317306.42	2176420.42	Картометрический	1.00	-
162	317295.80	2176367.34	Картометрический	1.00	-
163	317284.34	2176309.19	Картометрический	1.00	-
164	317270.74	2176216.92	Картометрический	1.00	-
165	317265.49	2176200.81	Картометрический	1.00	-
166	317262.43	2176195.15	Картометрический	1.00	-
167	317259.84	2176156.52	Картометрический	1.00	-
168	317269.08	2176150.99	Картометрический	1.00	-
169	317266.33	2176093.91	Картометрический	1.00	-
170	317264.97	2176038.64	Картометрический	1.00	-
171	317266.22	2175989.55	Картометрический	1.00	-
172	317260.40	2175939.39	Картометрический	1.00	-
173	317247.90	2175922.48	Картометрический	1.00	-
174	317251.44	2175912.29	Картометрический	1.00	-
175	317261.09	2175912.44	Картометрический	1.00	-
176	317262.05	2175901.46	Картометрический	1.00	-
177	317261.62	2175878.04	Картометрический	1.00	-
178	317261.04	2175847.06	Картометрический	1.00	-
179	317261.51	2175608.19	Картометрический	1.00	-
180	317258.66	2175459.64	Картометрический	1.00	-
1	317281.49	2175460.50	Картометрический	1.00	-


3. Сведения о характерных точках части (частей) границы объекта					
Обозначение характерных точек части границы	Координаты, м		Метод определения координат характерной точки	Средняя квадратическая погрешность положения характерной точки (Mt), м	Описание обозначения точки на местности (при наличии)
	X	Y			
1	2	3	4	5	6
Часть №					
-	-	-	-	-	-





Масштаб 1:5000

Используемые условные знаки и обозначения:



границы территориальной зоны

• 1

характерная точка границ территориальной зоны

Заместитель руководителя БУВО «Нормативно-проектный центр»

Подпись:  А.В. Романов Дата « 21 » января 2021 г.

Место для оттиска печати (для заверения лица, составившего описание местоположения границ объекта)



## ОПИСАНИЕ МЕСТОПОЛОЖЕНИЯ ГРАНИЦ

Зона сельскохозяйственного использования в границах населенного пункта  
села Лофицкое - СХ1/4

(наименование объекта, местоположение границ которого описано  
(далее - объект)

## Раздел 1

Сведения об объекте		
№ п/п	Характеристики объекта	Описание характеристик
1	2	3
1	Местоположение объекта	Воронежская область, Богучарский муниципальный район, Поповское сельское поселение, село Лофицкое
2	Площадь объекта $\pm$ величина погрешности определения площади ( $P \pm \Delta P$ )	862843 $\pm$ 3251 м <sup>2</sup>
3	Иные характеристики объекта	-

Сведения о местоположении границ объекта					
1. Система координат: МСК - 36, зона 2					
2. Сведения о характерных точках границ объекта					
Обозначение характерных точек границ	Координаты, м		Метод определения координат характерной точки	Средняя квадратическая погрешность положения характерной точки (M <sub>t</sub> ), м	Описание обозначения точки на местности (при наличии)
	X	Y			
1	2	3	4	5	6
1	318939.27	2176177.39	Картометрический	1.00	-
2	318998.93	2176214.58	Картометрический	1.00	-
3	319035.90	2176259.21	Картометрический	1.00	-
4	319031.52	2176262.77	Картометрический	1.00	-
5	319031.49	2176267.98	Картометрический	1.00	-
6	319038.97	2176281.23	Картометрический	1.00	-
7	319056.56	2176302.41	Картометрический	1.00	-
8	319066.97	2176306.48	Картометрический	1.00	-
9	319075.35	2176315.83	Картометрический	1.00	-
10	319101.56	2176388.43	Картометрический	1.00	-
11	319117.19	2176407.20	Картометрический	1.00	-
12	319140.49	2176424.93	Картометрический	1.00	-
13	319179.32	2176441.32	Картометрический	1.00	-
14	319188.40	2176450.81	Картометрический	1.00	-
15	319200.73	2176456.65	Картометрический	1.00	-
16	319232.43	2176471.50	Картометрический	1.00	-
17	319253.50	2176486.55	Картометрический	1.00	-
18	319267.65	2176502.56	Картометрический	1.00	-
19	319283.76	2176533.80	Картометрический	1.00	-
20	319287.00	2176563.81	Картометрический	1.00	-
21	319285.95	2176586.84	Картометрический	1.00	-
22	319283.50	2176607.36	Картометрический	1.00	-
23	319275.55	2176613.04	Картометрический	1.00	-
24	319266.88	2176614.52	Картометрический	1.00	-
25	319260.58	2176617.11	Картометрический	1.00	-
26	319256.67	2176623.41	Картометрический	1.00	-
27	319257.16	2176638.65	Картометрический	1.00	-
28	319265.64	2176690.94	Картометрический	1.00	-
29	319272.39	2176787.94	Картометрический	1.00	-
30	319222.05	2176784.78	Картометрический	1.00	-
31	319224.82	2177135.31	Картометрический	1.00	-
32	319215.14	2177239.53	Картометрический	1.00	-
33	319201.71	2177161.29	Картометрический	1.00	-
34	319149.81	2176906.22	Картометрический	1.00	-

1	2	3	4	5	6
35	319046.76	2176575.99	Картометрический	1.00	-
36	318876.91	2176240.34	Картометрический	1.00	-
1	318939.27	2176177.39	Картометрический	1.00	-
37	319011.54	2177337.11	Аналитический	0.10	-
38	319030.49	2177396.73	Картометрический	1.00	-
39	319059.93	2177489.63	Картометрический	1.00	-
40	319130.63	2177490.18	Картометрический	1.00	-
41	319163.56	2177607.55	Картометрический	1.00	-
42	319210.43	2177599.61	Картометрический	1.00	-
43	319234.64	2177761.33	Картометрический	1.00	-
44	319182.34	2177818.47	Картометрический	1.00	-
45	319091.30	2177622.53	Аналитический	0.10	-
46	319045.79	2177489.52	Картометрический	1.00	-
47	318995.20	2177341.63	Аналитический	0.10	-
37	319011.54	2177337.11	Аналитический	0.10	-
48	317893.52	2174973.37	Картометрический	1.00	-
49	318104.11	2175142.65	Аналитический	0.10	-
50	318103.61	2175142.99	Картометрический	1.00	-
51	318281.45	2175476.74	Аналитический	0.10	-
52	318419.56	2175630.31	Картометрический	1.00	-
53	318404.32	2175637.79	Картометрический	1.00	-
54	318398.12	2175669.94	Картометрический	1.00	-
55	318414.78	2175706.35	Картометрический	1.00	-
56	318451.58	2175719.91	Картометрический	1.00	-
57	318479.47	2175742.77	Картометрический	1.00	-
58	318486.83	2175770.66	Картометрический	1.00	-
59	318512.01	2175795.83	Картометрический	1.00	-
60	318502.71	2175823.34	Картометрический	1.00	-
61	318445.38	2175846.19	Картометрический	1.00	-
62	318439.53	2175895.25	Картометрический	1.00	-
63	318328.20	2175778.02	Картометрический	1.00	-
64	318260.41	2175623.07	Картометрический	1.00	-
65	318200.37	2175501.05	Картометрический	1.00	-
66	318070.60	2175565.93	Картометрический	1.00	-
67	317945.68	2175421.64	Картометрический	1.00	-
68	317885.63	2175326.73	Картометрический	1.00	-
69	318069.63	2175224.08	Картометрический	1.00	-
70	318021.21	2175136.92	Картометрический	1.00	-
71	317874.01	2175011.03	Картометрический	1.00	-
48	317893.52	2174973.37	Картометрический	1.00	-
72	317453.28	2174945.98	Картометрический	1.00	-
73	317452.75	2175038.53	Картометрический	1.00	-
74	317358.42	2175038.92	Картометрический	1.00	-
75	317342.93	2175187.28	Картометрический	1.00	-
76	317329.96	2175305.82	Картометрический	1.00	-

1	2	3	4	5	6
77	317380.70	2175295.75	Картометрический	1.00	-
78	317405.69	2175420.86	Картометрический	1.00	-
79	317408.78	2175664.52	Картометрический	1.00	-
80	317356.30	2175786.15	Картометрический	1.00	-
81	317482.77	2175908.36	Картометрический	1.00	-
82	317619.32	2175963.95	Картометрический	1.00	-
83	317688.08	2175983.32	Картометрический	1.00	-
84	317676.46	2176023.03	Картометрический	1.00	-
85	317726.81	2176043.36	Картометрический	1.00	-
86	317739.40	2176002.69	Картометрический	1.00	-
87	317893.38	2176045.30	Картометрический	1.00	-
88	317946.84	2176135.94	Картометрический	1.00	-
89	318018.11	2176224.65	Картометрический	1.00	-
90	318013.17	2176236.11	Картометрический	1.00	-
91	318002.41	2176230.72	Картометрический	1.00	-
92	317943.79	2176216.49	Картометрический	1.00	-
93	317925.41	2176211.13	Картометрический	1.00	-
94	317921.15	2176207.61	Картометрический	1.00	-
95	317910.45	2176204.21	Картометрический	1.00	-
96	317904.72	2176204.79	Картометрический	1.00	-
97	317861.36	2176195.79	Картометрический	1.00	-
98	317807.72	2176161.57	Аналитический	0.10	-
99	317740.19	2176141.40	Картометрический	1.00	-
100	317549.02	2176078.74	Картометрический	1.00	-
101	317516.67	2176158.94	Картометрический	1.00	-
102	317504.05	2176145.35	Картометрический	1.00	-
103	317486.23	2176126.26	Картометрический	1.00	-
104	317445.73	2176085.75	Картометрический	1.00	-
105	317444.39	2176084.42	Картометрический	1.00	-
106	317442.72	2176082.75	Картометрический	1.00	-
107	317406.37	2176045.71	Картометрический	1.00	-
108	317379.89	2176017.78	Картометрический	1.00	-
109	317346.56	2175985.04	Картометрический	1.00	-
110	317311.07	2175948.40	Картометрический	1.00	-
111	317301.80	2175938.84	Картометрический	1.00	-
112	317294.18	2175928.13	Картометрический	1.00	-
113	317289.35	2175917.13	Картометрический	1.00	-
114	317286.23	2175847.77	Картометрический	1.00	-
115	317285.98	2175798.35	Картометрический	1.00	-
116	317285.01	2175610.15	Картометрический	1.00	-
117	317287.63	2175606.67	Картометрический	1.00	-
118	317292.73	2175606.75	Картометрический	1.00	-
119	317295.93	2175608.35	Картометрический	1.00	-
120	317296.07	2175600.20	Картометрический	1.00	-
121	317296.26	2175589.14	Картометрический	1.00	-
122	317292.17	2175587.10	Картометрический	1.00	-
123	317285.91	2175582.89	Картометрический	1.00	-
124	317284.54	2175580.71	Картометрический	1.00	-

1	2	3	4	5	6
125	317283.80	2175575.80	Картометрический	1.00	-
126	317281.49	2175460.50	Картометрический	1.00	-
127	317280.66	2175393.82	Картометрический	1.00	-
128	317280.14	2175332.19	Картометрический	1.00	-
129	317281.07	2175325.56	Картометрический	1.00	-
130	317284.09	2175321.23	Картометрический	1.00	-
131	317286.89	2175319.33	Картометрический	1.00	-
132	317293.91	2175318.23	Картометрический	1.00	-
133	317294.09	2175306.09	Картометрический	1.00	-
134	317287.70	2175305.82	Картометрический	1.00	-
135	317282.31	2175304.22	Картометрический	1.00	-
136	317280.02	2175300.27	Картометрический	1.00	-
137	317279.50	2175295.51	Картометрический	1.00	-
138	317284.91	2175208.31	Картометрический	1.00	-
139	317296.73	2175109.54	Картометрический	1.00	-
140	317308.28	2175035.09	Картометрический	1.00	-
141	317324.25	2174957.75	Картометрический	1.00	-
142	317326.41	2174951.57	Картометрический	1.00	-
143	317328.27	2174949.64	Картометрический	1.00	-
144	317330.74	2174948.24	Картометрический	1.00	-
145	317334.19	2174947.98	Картометрический	1.00	-
146	317337.95	2174948.65	Картометрический	1.00	-
147	317340.29	2174934.22	Картометрический	1.00	-
148	317337.95	2174933.33	Картометрический	1.00	-
149	317333.39	2174930.26	Картометрический	1.00	-
150	317332.13	2174927.06	Картометрический	1.00	-
151	317332.52	2174921.88	Картометрический	1.00	-
152	317400.60	2174939.07	Аналитический	0.10	-
72	317453.28	2174945.98	Картометрический	1.00	-
153	317554.29	2176202.76	Картометрический	1.00	-
154	317435.52	2176245.76	Картометрический	1.00	-
155	317437.72	2176310.73	Аналитический	0.10	-
156	317442.16	2176353.95	Аналитический	0.10	-
157	317539.91	2176551.78	Картометрический	1.00	-
158	317616.41	2176662.18	Картометрический	1.00	-
159	317664.83	2176686.39	Картометрический	1.00	-
160	317687.11	2176745.46	Картометрический	1.00	-
161	317727.78	2176757.09	Картометрический	1.00	-
162	317817.84	2176749.34	Картометрический	1.00	-
163	317836.24	2176722.22	Картометрический	1.00	-
164	317925.93	2176804.76	Картометрический	1.00	-
165	317640.37	2176950.71	Аналитический	0.10	-
166	317618.66	2176934.06	Картометрический	1.00	-
167	317616.13	2176931.54	Картометрический	1.00	-
168	317578.28	2176947.52	Картометрический	1.00	-
169	317532.01	2176964.24	Картометрический	1.00	-
170	317519.11	2176967.58	Картометрический	1.00	-

1	2	3	4	5	6
171	317501.48	2176972.17	Картометрический	1.00	-
172	317398.73	2176661.50	Картометрический	1.00	-
173	317354.61	2176514.24	Картометрический	1.00	-
174	317344.75	2176479.85	Картометрический	1.00	-
175	317329.50	2176416.04	Картометрический	1.00	-
176	317309.79	2176310.54	Картометрический	1.00	-
177	317302.71	2176258.63	Картометрический	1.00	-
178	317297.37	2176197.87	Картометрический	1.00	-
179	317295.05	2176163.63	Картометрический	1.00	-
180	317292.16	2176120.90	Картометрический	1.00	-
181	317294.68	2176071.42	Картометрический	1.00	-
182	317299.25	2176063.23	Картометрический	1.00	-
183	317300.78	2176054.33	Картометрический	1.00	-
184	317300.06	2176028.09	Картометрический	1.00	-
185	317294.05	2176013.35	Картометрический	1.00	-
186	317292.50	2176004.61	Картометрический	1.00	-
187	317287.83	2175968.66	Картометрический	1.00	-
188	317287.05	2175959.03	Картометрический	1.00	-
189	317291.58	2175957.66	Картометрический	1.00	-
190	317297.70	2175962.85	Картометрический	1.00	-
191	317340.39	2176004.76	Картометрический	1.00	-
192	317368.34	2176029.27	Картометрический	1.00	-
193	317395.57	2176060.62	Картометрический	1.00	-
194	317432.87	2176100.36	Картометрический	1.00	-
195	317436.67	2176104.26	Картометрический	1.00	-
196	317437.01	2176104.61	Картометрический	1.00	-
197	317472.52	2176141.03	Картометрический	1.00	-
198	317488.27	2176156.78	Картометрический	1.00	-
199	317505.86	2176174.49	Картометрический	1.00	-
200	317510.82	2176179.76	Картометрический	1.00	-
201	317509.96	2176189.57	Картометрический	1.00	-
202	317519.53	2176191.88	Картометрический	1.00	-
203	317520.51	2176187.06	Картометрический	1.00	-
204	317523.12	2176185.10	Картометрический	1.00	-
205	317533.80	2176191.72	Картометрический	1.00	-
153	317554.29	2176202.76	Картометрический	1.00	-
206	317225.71	2174584.69	Картометрический	1.00	-
207	317215.53	2174620.68	Картометрический	1.00	-
208	317204.54	2174666.18	Картометрический	1.00	-
209	317184.11	2174741.34	Картометрический	1.00	-
210	317171.01	2174797.58	Картометрический	1.00	-
211	317164.13	2174858.29	Картометрический	1.00	-
212	317097.13	2175076.46	Картометрический	1.00	-
213	317091.04	2175106.53	Картометрический	1.00	-
214	317090.13	2175111.00	Картометрический	1.00	-
215	317068.43	2175217.66	Картометрический	1.00	-
216	317051.35	2175306.45	Картометрический	1.00	-

1	2	3	4	5	6
217	317049.50	2175327.36	Картометрический	1.00	-
218	316981.52	2175294.97	Картометрический	1.00	-
219	316986.94	2175127.24	Картометрический	1.00	-
220	316867.63	2175014.13	Картометрический	1.00	-
221	316790.04	2175012.01	Картометрический	1.00	-
222	316776.21	2174967.26	Картометрический	1.00	-
223	316826.03	2174939.51	Картометрический	1.00	-
224	316846.91	2174934.37	Картометрический	1.00	-
225	316866.29	2174919.58	Картометрический	1.00	-
226	316877.18	2174885.99	Картометрический	1.00	-
227	316885.79	2174805.29	Картометрический	1.00	-
228	316923.62	2174557.80	Картометрический	1.00	-
229	317027.26	2174564.96	Картометрический	1.00	-
230	317090.99	2174577.70	Картометрический	1.00	-
231	317170.76	2174580.43	Картометрический	1.00	-
206	317225.71	2174584.69	Картометрический	1.00	-
3. Сведения о характерных точках части (частей) границы объекта					
Обозначение характерных точек части границы	Координаты, м		Метод определения координат характерной точки	Средняя квадратическая погрешность положения характерной точки (Mt), м	Описание обозначения точки на местности (при наличии)
	X	Y			
1	2	3	4	5	6
Часть №					
-	-	-	-	-	-



Рис. 1.4  
План границ субъекта



## ОПИСАНИЕ МЕСТОПОЛОЖЕНИЯ ГРАНИЦ

Зона сельскохозяйственного производства села Лофицкое - СХ2/4

---

 (наименование объекта, местоположение границ которого описано  
 (далее - объект))

## Раздел 1

Сведения об объекте		
№ п/п	Характеристики объекта	Описание характеристик
1	2	3
1	Местоположение объекта	Воронежская область, Богучарский муниципальный район, Поповское сельское поселение, село Лофицкое
2	Площадь объекта ± величина погрешности определения площади ( $P \pm \Delta P$ )	676493+/-2879 м <sup>2</sup>
3	Иные характеристики объекта	-

Сведения о местоположении границ объекта					
1. Система координат: МСК - 36, зона 2					
2. Сведения о характерных точках границ объекта					
Обозначение характерных точек границ	Координаты, м		Метод определения координат характерной точки	Средняя квадратическая погрешность положения характерной точки (Mt), м	Описание обозначения точки на местности (при наличии)
	X	Y			
1	2	3	4	5	6
1	318296.24	2176056.53	Картометрический	1.00	-
2	318369.07	2176142.53	Картометрический	1.00	-
3	318396.23	2176184.39	Картометрический	1.00	-
4	318372.17	2176202.08	Картометрический	1.00	-
5	318313.12	2176251.26	Картометрический	1.00	-
6	318299.73	2176262.41	Картометрический	1.00	-
7	318268.74	2176217.29	Картометрический	1.00	-
8	318197.08	2176239.76	Картометрический	1.00	-
9	318162.60	2176174.29	Картометрический	1.00	-
10	318221.48	2176111.93	Картометрический	1.00	-
1	318296.24	2176056.53	Картометрический	1.00	-
11	317861.36	2176195.79	Картометрический	1.00	-
12	317851.61	2176247.19	Картометрический	1.00	-
13	317846.32	2176267.59	Картометрический	1.00	-
14	317818.02	2176260.72	Картометрический	1.00	-
15	317810.17	2176258.81	Картометрический	1.00	-
16	317747.15	2176243.51	Картометрический	1.00	-
17	317743.15	2176241.94	Картометрический	1.00	-
18	317743.46	2176228.88	Картометрический	1.00	-
19	317731.17	2176227.37	Картометрический	1.00	-
20	317725.16	2176235.63	Картометрический	1.00	-
21	317721.42	2176238.23	Картометрический	1.00	-
22	317655.25	2176219.75	Картометрический	1.00	-
23	317601.19	2176204.32	Картометрический	1.00	-
24	317569.58	2176191.34	Картометрический	1.00	-
25	317544.66	2176176.58	Картометрический	1.00	-
26	317548.61	2176166.71	Картометрический	1.00	-
27	317540.87	2176161.31	Картометрический	1.00	-
28	317532.51	2176171.56	Картометрический	1.00	-
29	317517.09	2176159.39	Картометрический	1.00	-
30	317516.67	2176158.94	Картометрический	1.00	-
31	317549.02	2176078.74	Картометрический	1.00	-
32	317740.19	2176141.40	Аналитический	0.10	-
33	317807.72	2176161.57	Аналитический	0.10	-

1	2	3	4	5	6
11	317861.36	2176195.79	Картометрический	1.00	-
34	316867.63	2175014.13	Картометрический	1.00	-
35	316986.94	2175127.24	Картометрический	1.00	-
36	316981.52	2175294.97	Картометрический	1.00	-
37	317049.50	2175327.36	Картометрический	1.00	-
38	317155.14	2175441.53	Картометрический	1.00	-
39	317182.34	2175470.26	Картометрический	1.00	-
40	317200.58	2175477.76	Картометрический	1.00	-
41	317206.94	2175477.94	Картометрический	1.00	-
42	317230.14	2175467.16	Картометрический	1.00	-
43	317243.72	2175459.28	Картометрический	1.00	-
44	317254.52	2175459.58	Картометрический	1.00	-
45	317258.66	2175459.64	Картометрический	1.00	-
46	317261.51	2175608.19	Картометрический	1.00	-
47	317261.04	2175847.06	Картометрический	1.00	-
48	317261.62	2175878.04	Картометрический	1.00	-
49	317262.05	2175901.46	Картометрический	1.00	-
50	317261.09	2175912.44	Картометрический	1.00	-
51	317251.44	2175912.29	Картометрический	1.00	-
52	317247.90	2175922.48	Картометрический	1.00	-
53	317260.40	2175939.39	Картометрический	1.00	-
54	317266.22	2175989.55	Картометрический	1.00	-
55	317264.97	2176038.64	Картометрический	1.00	-
56	317266.33	2176093.91	Картометрический	1.00	-
57	317269.08	2176150.99	Картометрический	1.00	-
58	317259.84	2176156.52	Картометрический	1.00	-
59	317262.43	2176195.15	Картометрический	1.00	-
60	317265.49	2176200.81	Картометрический	1.00	-
61	317270.74	2176216.92	Картометрический	1.00	-
62	317284.34	2176309.19	Картометрический	1.00	-
63	317295.80	2176367.34	Картометрический	1.00	-
64	317306.42	2176420.42	Картометрический	1.00	-
65	317318.21	2176473.34	Картометрический	1.00	-
66	317321.24	2176484.19	Картометрический	1.00	-
67	317241.78	2176424.58	Аналитический	0.10	-
68	317073.32	2176403.14	Аналитический	0.10	-
69	316946.62	2176379.79	Аналитический	0.10	-
70	316717.04	2176343.85	Аналитический	0.10	-
71	316630.86	2176331.81	Картометрический	1.00	-
72	316646.16	2176256.81	Картометрический	1.00	-
73	316667.26	2176154.71	Картометрический	1.00	-
74	316681.91	2176083.26	Картометрический	1.00	-
75	316690.66	2176031.06	Картометрический	1.00	-
76	316693.76	2176010.96	Картометрический	1.00	-
77	316697.56	2175967.86	Картометрический	1.00	-
78	316699.66	2175943.06	Картометрический	1.00	-
79	316708.46	2175911.86	Картометрический	1.00	-

1	2	3	4	5	6
80	316728.16	2175820.56	Картометрический	1.00	-
81	316740.56	2175767.06	Картометрический	1.00	-
82	316735.36	2175764.26	Картометрический	1.00	-
83	316744.96	2175679.36	Картометрический	1.00	-
84	316720.26	2175669.26	Картометрический	1.00	-
85	316756.66	2175461.19	Картометрический	1.00	-
86	316781.84	2175474.63	Картометрический	1.00	-
87	316776.49	2175441.55	Картометрический	1.00	-
88	316776.48	2175399.83	Картометрический	1.00	-
89	316790.12	2175320.69	Картометрический	1.00	-
90	316799.61	2175259.60	Картометрический	1.00	-
91	316796.86	2175223.47	Картометрический	1.00	-
92	316823.25	2175112.19	Картометрический	1.00	-
93	316800.53	2175040.15	Картометрический	1.00	-
94	316790.04	2175012.01	Картометрический	1.00	-
34	316867.63	2175014.13	Картометрический	1.00	-

## 3. Сведения о характерных точках части (частей) границы объекта



Обозначение характерных точек части границы	Координаты, м		Метод определения координат характерной точки	Средняя квадратическая погрешность положения характерной точки (Mt), м	Описание обозначения точки на местности (при наличии)
	X	Y			
1	2	3	4	5	6
Часть №					
-	-	-	-	-	-






Масштаб 1:5000

Используемые условные знаки и обозначения:

-  границы территориальной зоны
-  характерная точка границы территориальной зоны

Заместитель руководителя ВУМО «Информационно-проектный центр»

Подпись:  А.В. Романов Дата: 21 ноября 2021 г.

Место для отставки печати (для электронной подписи, составленного электронного документа) граница объекта



## ОПИСАНИЕ МЕСТОПОЛОЖЕНИЯ ГРАНИЦ

Зона рекреационного назначения - объектов отдыха села Лофицкое - Р1/4

(наименование объекта, местоположение границ которого описано  
(далее - объект)

## Раздел 1

Сведения об объекте		
№ п/п	Характеристики объекта	Описание характеристик
1	2	3
1	Местоположение объекта	Воронежская область, Богучарский муниципальный район, Поповское сельское поселение, село Лофицкое
2	Площадь объекта $\pm$ величина погрешности определения площади ( $P \pm \Delta P$ )	22565 $\pm$ 526 м <sup>2</sup>
3	Иные характеристики объекта	-

Сведения о местоположении границ объекта					
1. Система координат: МСК - 36, зона 2					
2. Сведения о характерных точках границ объекта					
Обозначение характерных точек границ	Координаты, м		Метод определения координат характерной точки	Средняя квадратическая погрешность положения характерной точки (Mt), м	Описание обозначения точки на местности (при наличии)
	X	Y			
1	2	3	4	5	6
1	319272.39	2176787.94	Картометрический	1.00	-
2	319267.88	2176950.40	Картометрический	1.00	-
3	319248.11	2177062.85	Картометрический	1.00	-
4	319224.82	2177135.31	Картометрический	1.00	-
5	319222.05	2176784.78	Картометрический	1.00	-
1	319272.39	2176787.94	Картометрический	1.00	-
6	318699.95	2176379.56	Картометрический	1.00	-
7	318709.29	2176444.50	Картометрический	1.00	-
8	318706.36	2176444.99	Картометрический	1.00	-
9	318667.05	2176450.33	Картометрический	1.00	-
10	318639.86	2176453.44	Картометрический	1.00	-
11	318621.53	2176455.56	Картометрический	1.00	-
12	318604.28	2176456.35	Картометрический	1.00	-
13	318588.47	2176454.48	Картометрический	1.00	-
14	318567.64	2176449.44	Картометрический	1.00	-
15	318566.12	2176442.90	Картометрический	1.00	-
16	318570.20	2176423.62	Картометрический	1.00	-
17	318577.67	2176414.24	Картометрический	1.00	-
18	318580.39	2176396.46	Картометрический	1.00	-
19	318606.84	2176377.85	Картометрический	1.00	-
20	318632.00	2176371.87	Картометрический	1.00	-
21	318664.70	2176364.21	Картометрический	1.00	-
22	318672.16	2176363.79	Картометрический	1.00	-
23	318688.32	2176371.07	Картометрический	1.00	-
24	318692.48	2176379.37	Картометрический	1.00	-
6	318699.95	2176379.56	Картометрический	1.00	-
3. Сведения о характерных точках части (частей) границы объекта					
Обозначение характерных точек части границы	Координаты, м		Метод определения координат характерной точки	Средняя квадратическая погрешность положения характерной точки (Mt), м	Описание обозначения точки на местности (при наличии)
	X	Y			
1	2	3	4	5	6
Часть №					
-	-	-	-	-	-





Раздел 4  
План границ объекта



Масштаб 1:5000

Используемые условные знаки и обозначения :

- |   |   |
|---|---|
|  | границы территориальной зоны                  |
|  | характерная точка границ территориальной зоны |

Заместитель руководителя БУВО «Нормативно-проектный центр»

Подпись  А.В. Ромашов Дата « 21 » января 2021 г.

Место для оттиска печати (при наличии) лица, составившего описание местоположения границ объекта



## ОПИСАНИЕ МЕСТОПОЛОЖЕНИЯ ГРАНИЦ

Зона ритуальных объектов села Лофицкое - СН1/4

---

 (наименование объекта, местоположение границ которого описано  
 (далее - объект))

## Раздел 1

Сведения об объекте		
№ п/п	Характеристики объекта	Описание характеристик
1	2	3
1	Местоположение объекта	Воронежская область, Богучарский муниципальный район, Поповское сельское поселение, село Лофицкое
2	Площадь объекта $\pm$ величина погрешности определения площади ( $P \pm \Delta P$ )	7802 $\pm$ 309 м <sup>2</sup>
3	Иные характеристики объекта	-

Сведения о местоположении границ объекта					
1. Система координат: МСК - 36, зона 2					
2. Сведения о характерных точках границ объекта					
Обозначение характерных точек границ	Координаты, м		Метод определения координат характерной точки	Средняя квадратическая погрешность положения характерной точки (Mt), м	Описание обозначения точки на местности (при наличии)
	X	Y			
1	2	3	4	5	6
1	318002.41	2176230.72	Картометрический	1.00	-
2	317990.84	2176283.70	Картометрический	1.00	-
3	317905.89	2176261.67	Картометрический	1.00	-
4	317851.61	2176247.19	Картометрический	1.00	-
5	317861.36	2176195.79	Картометрический	1.00	-
6	317904.72	2176204.79	Картометрический	1.00	-
7	317910.45	2176204.21	Картометрический	1.00	-
8	317921.15	2176207.61	Картометрический	1.00	-
9	317925.41	2176211.13	Картометрический	1.00	-
10	317943.79	2176216.49	Картометрический	1.00	-
1	318002.41	2176230.72	Картометрический	1.00	-
3. Сведения о характерных точках части (частей) границы объекта					
Обозначение характерных точек части границы	Координаты, м		Метод определения координат характерной точки	Средняя квадратическая погрешность положения характерной точки (Mt), м	Описание обозначения точки на местности (при наличии)
	X	Y			
1	2	3	4	5	6
Часть №					
-	-	-	-	-	-



Раздел 4  
План границ объекта



Масштаб 1:2000

Используемые условные знаки и обозначения :




границы территориальной зоны



характерная точка границ территориальной зоны

Заместитель руководителя БУВО «Нормативно-проектный центр»

Подпись  А.В. Ромашов Дата « 21 » января 2021 г.

Место для оттиска печати (при наличии) лица, составившего описание местоположения границ объекта



Приложение № 5  
к правилам землепользования и застройки  
Поповского сельского поселения  
Богучарского муниципального района  
Воронежской области

**СВЕДЕНИЯ О ГРАНИЦАХ ТЕРРИТОРИАЛЬНЫХ ЗОН,  
СОДЕРЖАЩИЕ ГРАФИЧЕСКОЕ ОПИСАНИЕ МЕСТОПОЛОЖЕНИЯ  
ГРАНИЦ ТЕРРИТОРИАЛЬНЫХ ЗОН, ПЕРЕЧЕНЬ КООРДИНАТ  
ХАРАКТЕРНЫХ ТОЧЕК ГРАНИЦ ТЕРРИТОРИАЛЬНЫХ ЗОН,  
РАСПОЛОЖЕННЫХ ЗА ГРАНИЦАМИ НАСЕЛЕННЫХ ПУНКТОВ НА  
ТЕРРИТОРИИ ПОПОВСКОГО СЕЛЬСКОГО ПОСЕЛЕНИЯ**

## ОПИСАНИЕ МЕСТОПОЛОЖЕНИЯ ГРАНИЦ

## Производственная зона за границами населенных пунктов - П1

---

(наименование объекта, местоположение границ которого описано  
(далее - объект))

## Раздел 1

Сведения об объекте		
№ п/п	Характеристики объекта	Описание характеристик
1	2	3
1	Местоположение объекта	Воронежская область, Богучарский муниципальный район, Поповское сельское поселение
2	Площадь объекта $\pm$ величина погрешности определения площади ( $P \pm \Delta P$ )	151225 $\pm$ 6805 м <sup>2</sup>
3	Иные характеристики объекта	-

Сведения о местоположении границ объекта					
1. Система координат: МСК - 36, зона 2					
2. Сведения о характерных точках границ объекта					
Обозначение характерных точек границ	Координаты, м		Метод определения координат характерной точки	Средняя квадратическая погрешность положения характерной точки (Mt), м	Описание обозначения точки на местности (при наличии)
	X	Y			
1	2	3	4	5	6
1	319064.11	2183242.06	Картометрический	1.00	-
2	319051.13	2183341.19	Картометрический	1.00	-
3	319001.54	2183334.69	Картометрический	1.00	-
4	319002.05	2183330.80	Картометрический	1.00	-
5	318993.43	2183329.73	Картометрический	1.00	-
6	319009.98	2183234.95	Картометрический	1.00	-
7	319014.55	2183235.57	Картометрический	1.00	-
1	319064.11	2183242.06	Картометрический	1.00	-
8	318711.65	2183123.67	Картометрический	1.00	-
9	318691.85	2183292.99	Картометрический	1.00	-
10	318574.00	2183271.92	Картометрический	1.00	-
11	318600.40	2183100.89	Картометрический	1.00	-
8	318711.65	2183123.67	Картометрический	1.00	-
12	318212.81	2181284.19	Картометрический	5.00	-
13	318212.14	2181320.22	Картометрический	5.00	-
14	317645.06	2181342.11	Картометрический	1.00	-
15	317534.50	2181358.83	Картометрический	1.00	-
16	317367.90	2181343.43	Картометрический	1.00	-
17	317375.43	2181311.11	Картометрический	1.00	-
18	317531.66	2181343.70	Картометрический	1.00	-
19	317531.82	2181329.17	Картометрический	1.00	-
20	317532.05	2181300.10	Картометрический	1.00	-
21	317561.92	2181299.59	Картометрический	1.00	-
22	317562.71	2181279.80	Картометрический	1.00	-
23	317636.55	2181216.82	Картометрический	1.00	-
24	317746.93	2181213.13	Картометрический	1.00	-
25	317776.48	2181212.91	Картометрический	1.00	-
26	317776.35	2181190.71	Картометрический	1.00	-
27	317776.97	2181147.29	Картометрический	1.00	-
28	317834.68	2181199.90	Картометрический	1.00	-
29	318003.21	2181211.66	Картометрический	5.00	-
30	318001.75	2181290.84	Картометрический	5.00	-

1	2	3	4	5	6
31	318193.46	2181287.19	Картометрический	5.00	-
12	318212.81	2181284.19	Картометрический	5.00	-
32	317627.92	2181216.06	Картометрический	1.00	-
33	317562.83	2181276.24	Картометрический	1.00	-
34	317402.96	2181240.21	Картометрический	1.00	-
35	317427.85	2181197.39	Картометрический	1.00	-
36	317465.45	2181124.07	Картометрический	1.00	-
37	317481.22	2181096.10	Картометрический	1.00	-
38	317493.45	2181071.64	Картометрический	1.00	-
39	317557.26	2181069.24	Картометрический	1.00	-
40	317556.90	2181091.49	Картометрический	1.00	-
41	317551.22	2181091.45	Картометрический	1.00	-
42	317541.73	2181193.33	Картометрический	1.00	-
43	317541.67	2181212.88	Картометрический	1.00	-
32	317627.92	2181216.06	Картометрический	1.00	-
44	311264.53	2180904.42	Картометрический	5.00	-
45	311305.62	2181072.48	Картометрический	1.00	-
46	311122.42	2181116.34	Картометрический	1.00	-
47	311103.63	2181107.26	Картометрический	1.00	-
48	311072.19	2181083.15	Картометрический	1.00	-
49	311056.47	2181050.67	Картометрический	1.00	-
50	311097.21	2180985.84	Картометрический	5.00	-
51	311142.18	2180921.02	Картометрический	5.00	-
52	311148.64	2180934.71	Картометрический	5.00	-
53	311166.76	2180930.52	Картометрический	5.00	-
54	311202.22	2180921.53	Картометрический	5.00	-
44	311264.53	2180904.42	Картометрический	5.00	-

## 3. Сведения о характерных точках части (частей) границы объекта

Обозначение характерных точек части границы	Координаты, м		Метод определения координат характерной точки	Средняя квадратическая погрешность положения характерной точки (M <sub>t</sub> ), м	Описание обозначения точки на местности (при наличии)
	X	Y			
1	2	3	4	5	6
Часть №					
-	-	-	-	-	-





Plan 1 - 2018

Legenda:  
- - - - - linija odvajanja ulaznog  
- - - - - linija odvajanja ulaznog  
- - - - - linija odvajanja ulaznog  
- - - - - linija odvajanja ulaznog

## ОПИСАНИЕ МЕСТОПОЛОЖЕНИЯ ГРАНИЦ

Зона улиц, дорог, инженерной и транспортной инфраструктуры за границами населенных пунктов - ИТ1

(наименование объекта, местоположение границ которого описано  
(далее - объект))

## Раздел 1

Сведения об объекте		
№ п/п	Характеристики объекта	Описание характеристик
1	2	3
1	Местоположение объекта	Воронежская область, Богучарский муниципальный район, Поповское сельское поселение
2	Площадь объекта $\pm$ величина погрешности определения площади ( $P \pm \text{Дельта } P$ )	1412627 $\pm$ -20799 м <sup>2</sup>
3	Иные характеристики объекта	-

Сведения о местоположении границ объекта					
1. Система координат: МСК - 36, зона 2					
2. Сведения о характерных точках границ объекта					
Обозначение характерных точек границ	Координаты, м		Метод определения координат характерной точки	Средняя квадратическая погрешность положения характерной точки (Mt), м	Описание обозначения точки на местности (при наличии)
	X	Y			
1	2	3	4	5	6
1	320283.37	2172962.32	Аналитический	0.50	-
2	320297.78	2173043.54	Аналитический	0.50	-
3	320314.44	2173141.98	Аналитический	0.50	-
4	320374.80	2173482.11	Аналитический	0.50	-
5	320400.50	2173658.46	Аналитический	0.50	-
6	320415.56	2173820.19	Аналитический	0.50	-
7	320424.54	2173951.26	Аналитический	0.50	-
8	320426.88	2173950.90	Аналитический	0.50	-
9	320427.57	2173957.79	Аналитический	0.50	-
10	320425.09	2173958.11	Аналитический	0.50	-
11	320430.00	2174142.66	Аналитический	0.50	-
12	320426.91	2174239.50	Аналитический	0.50	-
13	320403.76	2174582.11	Аналитический	0.50	-
14	320398.61	2174678.26	Аналитический	0.50	-
15	320385.90	2174781.74	Аналитический	0.50	-
16	320377.06	2174873.39	Аналитический	0.50	-
17	320361.61	2174980.53	Аналитический	0.50	-
18	320359.17	2175008.20	Аналитический	0.50	-
19	320352.80	2175080.37	Аналитический	0.50	-
20	320345.24	2175129.77	Аналитический	0.50	-
21	320329.33	2175199.96	Аналитический	0.50	-
22	320322.71	2175231.48	Аналитический	0.50	-
23	320322.46	2175239.73	Аналитический	0.50	-
24	320334.95	2175246.20	Аналитический	0.50	-
25	320336.05	2175252.32	Аналитический	0.50	-
26	320329.93	2175257.35	Аналитический	0.50	-
27	320314.19	2175265.00	Аналитический	0.50	-
28	320300.23	2175268.85	Аналитический	0.50	-
29	320290.84	2175270.21	Аналитический	0.50	-
30	320278.11	2175269.84	Аналитический	0.50	-
31	320271.93	2175267.99	Аналитический	0.50	-
32	320267.87	2175263.67	Аналитический	0.50	-
33	320264.89	2175257.48	Аналитический	0.50	-
34	320264.27	2175248.96	Аналитический	0.50	-
35	320275.24	2175256.73	Аналитический	0.50	-
36	320281.08	2175257.98	Аналитический	0.50	-
37	320294.09	2175258.44	Аналитический	0.50	-

1	2	3	4	5	6
38	320303.87	2175189.64	Аналитический	0.50	-
39	320311.63	2175124.68	Аналитический	0.50	-
40	320319.19	2175075.28	Аналитический	0.50	-
41	320341.02	2174977.40	Аналитический	0.50	-
42	320352.88	2174885.18	Аналитический	0.50	-
43	320355.74	2174863.00	Аналитический	0.50	-
44	320365.61	2174779.64	Аналитический	0.50	-
45	320373.75	2174674.53	Аналитический	0.50	-
46	320383.80	2174580.74	Аналитический	0.50	-
47	320406.95	2174238.35	Аналитический	0.50	-
48	320410.05	2174141.85	Аналитический	0.50	-
49	320402.54	2173961.30	Аналитический	0.50	-
50	320396.69	2173961.04	Аналитический	0.50	-
51	320396.34	2173954.06	Аналитический	0.50	-
52	320402.47	2173952.97	Аналитический	0.50	-
53	320395.74	2173821.09	Аналитический	0.50	-
54	320380.04	2173661.12	Аналитический	0.50	-
55	320355.11	2173485.58	Аналитический	0.50	-
56	320294.75	2173145.49	Аналитический	0.50	-
57	320276.52	2173047.33	Аналитический	0.50	-
58	320261.89	2172964.89	Аналитический	0.50	-
1	320283.37	2172962.32	Аналитический	0.50	-
59	317902.46	2172694.72	Аналитический	0.50	-
60	317898.46	2172758.60	Аналитический	0.50	-
61	317865.69	2173042.26	Аналитический	0.50	-
62	317844.25	2173137.04	Аналитический	0.50	-
63	317843.27	2173141.79	Аналитический	0.50	-
64	317825.19	2173210.30	Аналитический	0.50	-
65	317722.65	2173554.91	Аналитический	0.50	-
66	317727.81	2173556.50	Аналитический	0.50	-
67	317723.50	2173571.76	Аналитический	0.50	-
68	317718.86	2173570.60	Аналитический	0.50	-
69	317507.03	2174296.98	Аналитический	0.50	-
70	317511.48	2174298.40	Аналитический	0.50	-
71	317508.33	2174309.75	Аналитический	0.50	-
72	317503.28	2174308.64	Аналитический	0.50	-
73	317341.03	2174878.34	Аналитический	0.50	-
74	317332.52	2174921.88	Аналитический	0.50	-
75	317332.13	2174927.06	Аналитический	0.50	-
76	317333.39	2174930.26	Аналитический	0.50	-
77	317337.95	2174933.33	Аналитический	0.50	-
78	317340.29	2174934.22	Аналитический	0.50	-
79	317337.95	2174948.65	Аналитический	0.50	-
80	317334.19	2174947.98	Аналитический	0.50	-
81	317330.74	2174948.24	Аналитический	0.50	-
82	317328.27	2174949.64	Аналитический	0.50	-
83	317326.41	2174951.57	Аналитический	0.50	-

1	2	3	4	5	6
84	317324.25	2174957.75	Аналитический	0.50	-
85	317308.28	2175035.09	Аналитический	0.50	-
86	317296.73	2175109.54	Аналитический	0.50	-
87	317284.91	2175208.31	Аналитический	0.50	-
88	317279.50	2175295.51	Аналитический	0.50	-
89	317280.02	2175300.27	Аналитический	0.50	-
90	317282.31	2175304.22	Аналитический	0.50	-
91	317287.70	2175305.82	Аналитический	0.50	-
92	317294.09	2175306.09	Аналитический	0.50	-
93	317293.91	2175318.23	Аналитический	0.50	-
94	317286.89	2175319.33	Аналитический	0.50	-
95	317284.09	2175321.23	Аналитический	0.50	-
96	317281.07	2175325.56	Аналитический	0.50	-
97	317280.14	2175332.19	Аналитический	0.50	-
98	317280.66	2175393.82	Аналитический	0.50	-
99	317281.49	2175460.50	Аналитический	0.50	-
100	317258.66	2175459.64	Аналитический	0.50	-
101	317257.32	2175393.80	Аналитический	0.50	-
102	317255.44	2175314.64	Аналитический	0.50	-
103	317261.01	2175206.23	Аналитический	0.50	-
104	317271.69	2175103.74	Аналитический	0.50	-
105	317280.85	2175034.75	Аналитический	0.50	-
106	317299.92	2174939.34	Аналитический	0.50	-
107	317316.97	2174870.16	Аналитический	0.50	-
108	317398.49	2174587.71	Аналитический	0.50	-
109	317483.01	2174294.85	Аналитический	0.50	-
110	317697.72	2173552.54	Аналитический	0.50	-
111	317801.00	2173202.45	Аналитический	0.50	-
112	317815.42	2173145.84	Аналитический	0.50	-
113	317820.44	2173126.14	Аналитический	0.50	-
114	317827.54	2173084.59	Аналитический	0.50	-
115	317842.28	2173006.45	Аналитический	0.50	-
116	317859.68	2172867.76	Аналитический	0.50	-
117	317877.86	2172691.59	Аналитический	0.50	-
118	317878.86	2172691.72	Аналитический	0.50	-
119	317884.40	2172692.44	Аналитический	0.50	-
120	317894.29	2172693.33	Аналитический	0.50	-
59	317902.46	2172694.72	Аналитический	0.50	-
121	317344.75	2176479.85	Аналитический	0.50	-
122	317354.61	2176514.24	Аналитический	0.50	-
123	317398.73	2176661.50	Аналитический	0.50	-
124	317501.48	2176972.17	Аналитический	0.50	-
125	317632.64	2177359.23	Аналитический	0.50	-
126	317636.57	2177357.53	Аналитический	0.50	-
127	317640.51	2177367.88	Аналитический	0.50	-
128	317636.75	2177369.81	Аналитический	0.50	-
129	317835.45	2177962.18	Аналитический	0.50	-

1	2	3	4	5	6
130	317837.98	2177963.03	Аналитический	0.50	-
131	317841.07	2177971.46	Аналитический	0.50	-
132	317839.16	2177973.39	Аналитический	0.50	-
133	317912.16	2178190.94	Аналитический	0.50	-
134	317931.93	2178262.82	Аналитический	0.50	-
135	317943.49	2178299.23	Аналитический	0.50	-
136	317953.96	2178347.33	Аналитический	0.50	-
137	317958.80	2178406.54	Аналитический	0.50	-
138	317963.19	2178445.24	Аналитический	0.50	-
139	317963.76	2178475.80	Аналитический	0.50	-
140	317964.80	2178503.44	Аналитический	0.50	-
141	317963.13	2178630.20	Аналитический	0.50	-
142	317965.71	2178674.38	Аналитический	0.50	-
143	317969.79	2178705.79	Аналитический	0.50	-
144	317970.28	2178717.58	Аналитический	0.50	-
145	317967.45	2178728.17	Аналитический	0.50	-
146	317963.87	2178747.94	Аналитический	0.50	-
147	317962.16	2178774.71	Аналитический	0.50	-
148	317959.82	2178891.43	Аналитический	0.50	-
149	317963.29	2178894.85	Аналитический	0.50	-
150	317963.41	2178904.90	Аналитический	0.50	-
151	317961.19	2178908.48	Аналитический	0.50	-
152	317959.81	2178941.88	Аналитический	0.50	-
153	317960.08	2178953.88	Аналитический	0.50	-
154	317964.89	2178966.90	Аналитический	0.50	-
155	317972.36	2178972.58	Аналитический	0.50	-
156	317985.16	2178976.33	Аналитический	0.50	-
157	318005.88	2178984.15	Аналитический	0.50	-
158	318024.58	2178987.13	Аналитический	0.50	-
159	318071.69	2178996.69	Аналитический	0.50	-
160	318075.96	2178997.56	Аналитический	0.50	-
161	318122.48	2179007.00	Аналитический	0.50	-
162	318198.53	2179021.66	Аналитический	0.50	-
163	318202.04	2179022.33	Аналитический	0.50	-
164	318267.15	2179034.88	Аналитический	0.50	-
165	318313.55	2179044.05	Аналитический	0.50	-
166	318347.33	2179050.73	Аналитический	0.50	-
167	318354.62	2179050.98	Аналитический	0.50	-
168	318361.91	2179054.17	Аналитический	0.50	-
169	318408.98	2179065.32	Аналитический	0.50	-
170	318469.79	2179076.94	Аналитический	0.50	-
171	318469.80	2179081.91	Аналитический	0.50	-
172	318469.81	2179086.05	Аналитический	0.50	-
173	318471.37	2179087.62	Аналитический	0.50	-
174	318471.34	2179094.85	Аналитический	0.50	-
175	318452.92	2179091.29	Аналитический	0.50	-
176	318426.68	2179088.12	Аналитический	0.50	-
177	318395.66	2179081.67	Аналитический	0.50	-

1	2	3	4	5	6
178	318360.76	2179074.82	Аналитический	0.50	-
179	318349.73	2179073.78	Аналитический	0.50	-
180	318343.09	2179072.09	Аналитический	0.50	-
181	318305.75	2179064.35	Аналитический	0.50	-
182	318256.77	2179054.21	Аналитический	0.50	-
183	318194.46	2179041.04	Аналитический	0.50	-
184	318189.22	2179039.93	Аналитический	0.50	-
185	318113.83	2179023.99	Аналитический	0.50	-
186	318071.48	2179015.22	Аналитический	0.50	-
187	318068.53	2179014.61	Аналитический	0.50	-
188	318020.51	2179004.67	Аналитический	0.50	-
189	318002.13	2179001.16	Аналитический	0.50	-
190	317986.36	2178999.52	Аналитический	0.50	-
191	317974.49	2178999.05	Аналитический	0.50	-
192	317966.98	2179004.96	Аналитический	0.50	-
193	317956.84	2179015.13	Аналитический	0.50	-
194	317957.20	2179070.91	Аналитический	0.50	-
195	317956.10	2179102.55	Аналитический	0.50	-
196	317958.40	2179107.79	Аналитический	0.50	-
197	317959.88	2179120.64	Аналитический	0.50	-
198	317956.76	2179141.60	Аналитический	0.50	-
199	317952.75	2179157.93	Аналитический	0.50	-
200	317949.82	2179207.69	Аналитический	0.50	-
201	317950.76	2179297.53	Аналитический	0.50	-
202	317949.74	2179359.46	Аналитический	0.50	-
203	317951.45	2179413.28	Аналитический	0.50	-
204	317956.32	2179443.72	Аналитический	0.50	-
205	317966.04	2179495.00	Аналитический	0.50	-
206	317969.90	2179494.99	Аналитический	0.50	-
207	317972.55	2179505.66	Аналитический	0.50	-
208	317980.09	2179527.42	Аналитический	0.50	-
209	318002.66	2179567.53	Аналитический	0.50	-
210	318029.15	2179611.18	Аналитический	0.50	-
211	318067.72	2179653.77	Аналитический	0.50	-
212	318085.08	2179671.03	Аналитический	0.50	-
213	318128.99	2179705.65	Аналитический	0.50	-
214	318145.49	2179715.07	Аналитический	0.50	-
215	318192.39	2179738.04	Аналитический	0.50	-
216	318246.75	2179766.17	Аналитический	0.50	-
217	318238.10	2179786.37	Аналитический	0.50	-
218	318219.72	2179776.54	Аналитический	0.50	-
219	318216.01	2179776.35	Аналитический	0.50	-
220	318213.65	2179778.27	Аналитический	0.50	-
221	318210.12	2179782.57	Аналитический	0.50	-
222	318207.60	2179787.00	Аналитический	0.50	-
223	318200.39	2179784.70	Аналитический	0.50	-
224	318201.67	2179780.89	Аналитический	0.50	-
225	318203.40	2179775.95	Аналитический	0.50	-

1	2	3	4	5	6
226	318203.40	2179770.88	Аналитический	0.50	-
227	318198.35	2179766.21	Аналитический	0.50	-
228	318134.60	2179733.57	Аналитический	0.50	-
229	318118.67	2179724.80	Аналитический	0.50	-
230	318117.02	2179723.90	Аналитический	0.50	-
231	318092.04	2179705.79	Аналитический	0.50	-
232	318077.33	2179695.13	Аналитический	0.50	-
233	318071.48	2179692.01	Аналитический	0.50	-
234	318068.17	2179691.83	Аналитический	0.50	-
235	318064.14	2179693.37	Аналитический	0.50	-
236	318057.70	2179701.25	Аналитический	0.50	-
237	318051.33	2179695.49	Аналитический	0.50	-
238	318046.62	2179692.12	Аналитический	0.50	-
239	318051.96	2179684.16	Аналитический	0.50	-
240	318053.09	2179679.14	Аналитический	0.50	-
241	318052.35	2179674.82	Аналитический	0.50	-
242	318049.36	2179670.89	Аналитический	0.50	-
243	318014.08	2179633.97	Аналитический	0.50	-
244	317981.26	2179583.23	Аналитический	0.50	-
245	317946.53	2179515.13	Аналитический	0.50	-
246	317940.92	2179513.35	Аналитический	0.50	-
247	317938.19	2179504.74	Аналитический	0.50	-
248	317941.20	2179503.10	Аналитический	0.50	-
249	317927.52	2179454.27	Аналитический	0.50	-
250	317920.28	2179396.25	Аналитический	0.50	-
251	317921.10	2179311.32	Аналитический	0.50	-
252	317921.23	2179277.72	Аналитический	0.50	-
253	317917.27	2179252.79	Аналитический	0.50	-
254	317911.52	2179238.02	Аналитический	0.50	-
255	317911.94	2179215.91	Аналитический	0.50	-
256	317923.57	2179188.28	Аналитический	0.50	-
257	317925.76	2179013.09	Аналитический	0.50	-
258	317921.80	2178978.63	Аналитический	0.50	-
259	317895.60	2178958.99	Аналитический	0.50	-
260	317898.13	2178952.80	Аналитический	0.50	-
261	317899.89	2178948.47	Аналитический	0.50	-
262	317915.41	2178955.83	Аналитический	0.50	-
263	317929.30	2178952.17	Аналитический	0.50	-
264	317932.10	2178916.70	Аналитический	0.50	-
265	317927.94	2178901.88	Аналитический	0.50	-
266	317928.97	2178894.10	Аналитический	0.50	-
267	317934.08	2178884.87	Аналитический	0.50	-
268	317936.66	2178816.50	Аналитический	0.50	-
269	317940.30	2178699.74	Аналитический	0.50	-
270	317942.04	2178587.36	Аналитический	0.50	-
271	317941.10	2178508.45	Аналитический	0.50	-
272	317940.78	2178476.46	Аналитический	0.50	-
273	317939.47	2178446.71	Аналитический	0.50	-

1	2	3	4	5	6
274	317935.99	2178408.66	Аналитический	0.50	-
275	317928.25	2178352.09	Аналитический	0.50	-
276	317918.10	2178302.69	Аналитический	0.50	-
277	317901.40	2178240.54	Аналитический	0.50	-
278	317888.96	2178198.80	Аналитический	0.50	-
279	317815.04	2177980.89	Аналитический	0.50	-
280	317812.41	2177980.51	Аналитический	0.50	-
281	317809.40	2177972.47	Аналитический	0.50	-
282	317811.87	2177970.61	Аналитический	0.50	-
283	317611.56	2177377.46	Аналитический	0.50	-
284	317608.28	2177378.42	Аналитический	0.50	-
285	317604.72	2177367.75	Аналитический	0.50	-
286	317607.87	2177366.66	Аналитический	0.50	-
287	317474.41	2176984.16	Аналитический	0.50	-
288	317368.83	2176671.03	Аналитический	0.50	-
289	317327.21	2176520.08	Аналитический	0.50	-
290	317321.24	2176484.19	Аналитический	0.50	-
121	317344.75	2176479.85	Аналитический	0.50	-
291	318411.32	2179844.43	Аналитический	0.20	-
292	318592.06	2179934.63	Аналитический	0.50	-
293	318616.84	2179951.69	Аналитический	0.50	-
294	318649.33	2179977.75	Аналитический	0.50	-
295	318676.68	2180007.03	Аналитический	0.50	-
296	318701.13	2180033.42	Аналитический	0.50	-
297	318715.61	2180053.04	Аналитический	0.50	-
298	318757.11	2180115.46	Аналитический	0.50	-
299	318785.86	2180166.38	Аналитический	0.10	-
300	318925.33	2180376.45	Картометрический	1.00	-
301	318962.90	2180395.82	Картометрический	1.00	-
302	318980.33	2180455.47	Картометрический	1.00	-
303	319070.20	2180588.34	Картометрический	1.00	-
304	319105.84	2180652.45	Картометрический	1.00	-
305	319143.89	2180735.55	Картометрический	1.00	-
306	319169.67	2180821.43	Картометрический	1.00	-
307	319182.95	2180892.57	Аналитический	0.10	-
308	319189.94	2180923.42	Аналитический	0.10	-
309	319190.22	2180924.65	Картометрический	1.00	-
310	319218.74	2180923.72	Картометрический	1.00	-
311	319291.70	2180919.44	Картометрический	1.00	-
312	319311.98	2180918.77	Картометрический	1.00	-
313	319281.44	2180941.60	Аналитический	0.10	-
314	319218.48	2180944.53	Аналитический	0.10	-
315	319194.96	2180945.63	Аналитический	0.10	-
316	319201.16	2180973.02	Аналитический	0.10	-
317	319224.19	2181070.86	Аналитический	0.10	-
318	319232.88	2181132.28	Аналитический	0.10	-
319	319258.71	2181237.98	Аналитический	0.10	-

1	2	3	4	5	6
320	319283.68	2181365.56	Аналитический	0.10	-
321	319302.95	2181463.76	Аналитический	0.10	-
322	319320.11	2181537.82	Аналитический	0.10	-
323	319330.08	2181573.04	Картометрический	1.00	-
324	319349.37	2181588.52	Картометрический	1.00	-
325	319362.75	2181653.82	Картометрический	1.00	-
326	319404.35	2181739.60	Аналитический	0.10	-
327	319426.13	2181792.41	Аналитический	0.10	-
328	319449.03	2181839.10	Аналитический	0.10	-
329	319465.54	2181867.76	Аналитический	0.10	-
330	319472.57	2181883.24	Аналитический	0.10	-
331	319487.48	2181921.59	Аналитический	0.10	-
332	319484.86	2181922.99	Аналитический	0.10	-
333	319524.67	2182002.67	Аналитический	0.10	-
334	319517.76	2182002.21	Аналитический	0.10	-
335	319504.18	2182001.29	Аналитический	0.10	-
336	319498.38	2182000.55	Аналитический	0.50	-
337	319472.77	2181946.07	Аналитический	0.50	-
338	319465.11	2181932.68	Аналитический	0.10	-
339	319464.17	2181933.04	Аналитический	0.10	-
340	319449.58	2181909.46	Аналитический	0.50	-
341	319437.94	2181900.69	Аналитический	0.50	-
342	319423.70	2181879.57	Аналитический	0.50	-
343	319413.82	2181864.44	Аналитический	0.50	-
344	319399.08	2181838.95	Аналитический	0.50	-
345	319373.92	2181786.41	Аналитический	0.50	-
346	319354.52	2181746.84	Аналитический	0.50	-
347	319333.32	2181704.79	Аналитический	0.50	-
348	319327.07	2181695.10	Аналитический	0.50	-
349	319320.44	2181683.25	Аналитический	0.50	-
350	319316.89	2181672.85	Аналитический	0.50	-
351	319314.02	2181660.58	Аналитический	0.50	-
352	319254.15	2181630.25	Аналитический	0.10	-
353	319173.35	2181630.78	Аналитический	0.10	-
354	319077.67	2181581.35	Аналитический	0.10	-
355	319027.54	2181507.40	Аналитический	0.10	-
356	318976.10	2181421.32	Картометрический	5.00	-
357	318937.74	2181361.82	Картометрический	5.00	-
358	318896.01	2181367.40	Картометрический	5.00	-
359	318884.29	2181349.38	Картометрический	5.00	-
360	318903.88	2181309.30	Картометрический	5.00	-
361	318856.62	2181227.11	Картометрический	5.00	-
362	318835.90	2181160.43	Картометрический	5.00	-
363	318827.96	2181035.79	Картометрический	5.00	-
364	318807.55	2180988.30	Аналитический	0.10	-
365	318766.67	2180989.89	Картометрический	1.00	-
366	318667.46	2180993.43	Картометрический	1.00	-
367	318187.91	2181011.74	Картометрический	5.00	-

1	2	3	4	5	6
368	318168.04	2181015.35	Картометрический	5.00	-
369	318068.12	2181019.46	Картометрический	5.00	-
370	317968.19	2181023.08	Картометрический	1.00	-
371	317915.62	2181022.14	Аналитический	0.10	-
372	317585.25	2181034.75	Картометрический	1.00	-
373	317584.68	2181035.64	Картометрический	1.00	-
374	317579.60	2181049.92	Картометрический	1.00	-
375	317573.54	2181049.97	Картометрический	1.00	-
376	317575.87	2181045.37	Картометрический	1.00	-
377	317578.03	2181036.86	Картометрический	1.00	-
378	317577.58	2181035.05	Картометрический	1.00	-
379	317487.36	2181038.49	Аналитический	0.50	-
380	317118.72	2181052.57	Аналитический	0.10	-
381	317068.93	2181059.12	Аналитический	0.10	-
382	316968.68	2181062.15	Аналитический	0.10	-
383	316868.72	2181064.93	Аналитический	0.10	-
384	316794.03	2181064.97	Аналитический	0.10	-
385	316553.29	2181074.16	Аналитический	0.50	-
386	315569.90	2181111.71	Аналитический	0.50	-
387	315519.84	2181113.63	Аналитический	0.50	-
388	315469.25	2181115.36	Аналитический	0.50	-
389	315418.38	2181115.94	Аналитический	0.50	-
390	315367.47	2181115.25	Аналитический	0.50	-
391	315316.58	2181113.29	Аналитический	0.50	-
392	315265.75	2181110.06	Аналитический	0.50	-
393	315215.03	2181105.56	Аналитический	0.50	-
394	315164.43	2181099.80	Аналитический	0.50	-
395	315113.99	2181092.78	Аналитический	0.50	-
396	315063.74	2181084.49	Аналитический	0.50	-
397	315013.72	2181074.96	Аналитический	0.50	-
398	314963.95	2181064.18	Аналитический	0.50	-
399	314921.23	2181053.81	Аналитический	0.50	-
400	314864.06	2181037.54	Аналитический	0.50	-
401	314858.71	2181036.15	Аналитический	0.50	-
402	314777.34	2181015.16	Аналитический	0.50	-
403	314586.23	2180942.47	Аналитический	0.50	-
404	314562.22	2180929.48	Аналитический	0.50	-
405	314340.85	2180833.92	Аналитический	0.50	-
406	314182.88	2180763.26	Аналитический	0.50	-
407	313850.93	2180619.04	Аналитический	0.50	-
408	313776.17	2180583.20	Аналитический	0.50	-
409	313755.78	2180575.33	Аналитический	0.50	-
410	313709.68	2180558.56	Аналитический	0.50	-
411	313663.18	2180542.97	Аналитический	0.50	-
412	313616.30	2180528.55	Аналитический	0.50	-
413	313569.05	2180515.32	Аналитический	0.50	-
414	313521.51	2180503.28	Аналитический	0.50	-
415	313473.66	2180492.46	Аналитический	0.50	-

1	2	3	4	5	6
416	313425.56	2180482.84	Аналитический	0.50	-
417	313377.23	2180474.44	Аналитический	0.50	-
418	313328.71	2180467.28	Аналитический	0.50	-
419	313280.02	2180461.33	Аналитический	0.50	-
420	313231.19	2180456.62	Аналитический	0.50	-
421	313182.25	2180453.14	Аналитический	0.50	-
422	313133.26	2180450.90	Аналитический	0.50	-
423	313084.21	2180449.90	Аналитический	0.50	-
424	313035.16	2180450.14	Аналитический	0.50	-
425	312986.14	2180451.62	Аналитический	0.50	-
426	312937.16	2180454.34	Аналитический	0.50	-
427	312888.26	2180458.29	Аналитический	0.50	-
428	312839.49	2180463.47	Аналитический	0.50	-
429	312790.86	2180469.90	Аналитический	0.50	-
430	312742.40	2180477.54	Аналитический	0.50	-
431	312694.16	2180486.40	Аналитический	0.50	-
432	312646.15	2180496.49	Аналитический	0.50	-
433	312598.29	2180507.80	Аналитический	0.50	-
434	312550.39	2180520.16	Аналитический	0.50	-
435	312502.33	2180532.93	Аналитический	0.50	-
436	311246.23	2180869.48	Аналитический	0.50	-
437	311137.51	2180898.62	Аналитический	0.50	-
438	311141.05	2180915.69	Аналитический	0.50	-
439	311128.51	2180933.71	Аналитический	0.50	-
440	311109.07	2180961.86	Аналитический	0.50	-
441	311096.46	2180948.23	Аналитический	0.10	-
442	311103.22	2180912.29	Аналитический	0.10	-
443	311057.94	2180957.06	Аналитический	0.10	-
444	311055.63	2180977.85	Аналитический	0.50	-
445	311052.56	2181023.14	Аналитический	0.50	-
446	311013.50	2181029.00	Аналитический	0.50	-
447	310992.26	2181034.39	Аналитический	0.50	-
448	310957.78	2180961.92	Аналитический	0.50	-
449	310969.39	2180944.17	Аналитический	0.20	-
450	310969.77	2180943.22	Аналитический	0.50	-
451	310969.77	2180943.21	Аналитический	0.50	-
452	310976.61	2180925.84	Аналитический	0.20	-
453	310978.31	2180922.84	Аналитический	0.20	-
454	310981.38	2180917.44	Аналитический	0.20	-
455	310982.94	2180914.69	Аналитический	0.20	-
456	310999.18	2180886.08	Аналитический	0.20	-
457	311002.78	2180881.64	Аналитический	0.20	-
458	311008.89	2180874.09	Аналитический	0.20	-
459	311038.69	2180866.03	Аналитический	0.10	-
460	311091.71	2180851.53	Аналитический	0.10	-
461	311088.78	2180829.38	Аналитический	0.10	-
462	311104.93	2180827.14	Аналитический	0.10	-
463	311106.31	2180847.54	Аналитический	0.10	-

1	2	3	4	5	6
464	311105.66	2180851.87	Аналитический	0.10	-
465	311121.72	2180847.44	Аналитический	0.10	-
466	311182.58	2180830.68	Аналитический	0.10	-
467	311232.76	2180817.06	Аналитический	0.10	-
468	311306.36	2180795.42	Аналитический	1.50	-
469	311303.85	2180785.89	Картометрический	5.00	-
470	311300.87	2180772.21	Картометрический	5.00	-
471	312355.09	2180495.32	Картометрический	5.00	-
472	312369.60	2180511.35	Аналитический	1.50	-
473	312391.93	2180506.90	Аналитический	0.10	-
474	312487.21	2180475.80	Аналитический	0.10	-
475	312535.15	2180461.77	Аналитический	0.10	-
476	312583.58	2180447.93	Аналитический	0.10	-
477	312632.87	2180436.08	Аналитический	0.10	-
478	312682.46	2180425.45	Аналитический	0.10	-
479	312732.33	2180416.19	Аналитический	0.10	-
480	312708.28	2180405.27	Картометрический	5.00	-
481	312727.76	2180401.69	Картометрический	5.00	-
482	312777.46	2180393.85	Картометрический	5.00	-
483	312827.34	2180387.26	Картометрический	5.00	-
484	312877.37	2180381.94	Картометрический	5.00	-
485	312927.53	2180377.89	Картометрический	5.00	-
486	312977.77	2180375.10	Картометрический	5.00	-
487	313028.06	2180373.58	Картометрический	5.00	-
488	313078.37	2180373.34	Картометрический	5.00	-
489	313128.68	2180374.36	Картометрический	5.00	-
490	313178.94	2180376.66	Картометрический	5.00	-
491	313229.13	2180380.23	Картометрический	5.00	-
492	313279.22	2180385.06	Картометрический	5.00	-
493	313329.16	2180391.16	Картометрический	5.00	-
494	313378.94	2180398.51	Картометрический	5.00	-
495	313428.51	2180407.13	Картометрический	5.00	-
496	313477.85	2180416.99	Картометрический	5.00	-
497	313526.93	2180428.09	Картометрический	5.00	-
498	313575.70	2180440.44	Картометрический	5.00	-
499	313624.16	2180454.01	Картометрический	5.00	-
500	313672.25	2180468.80	Картометрический	5.00	-
501	313719.95	2180484.80	Картометрический	5.00	-
502	313800.52	2180515.71	Картометрический	5.00	-
503	313856.58	2180539.07	Картометрический	5.00	-
504	313851.22	2180563.73	Картометрический	5.00	-
505	313871.71	2180573.55	Картометрический	5.00	-
506	313881.26	2180577.70	Картометрический	5.00	-
507	313887.35	2180564.23	Картометрический	5.00	-
508	313997.47	2180612.59	Картометрический	5.00	-
509	314590.96	2180871.49	Картометрический	5.00	-
510	314613.22	2180883.25	Картометрический	5.00	-
511	314798.59	2180954.40	Картометрический	5.00	-

1	2	3	4	5	6
512	314889.81	2180977.42	Картометрический	5.00	-
513	314915.16	2180989.60	Картометрический	5.00	-
514	314933.04	2181005.22	Аналитический	0.10	-
515	314928.62	2181001.26	Аналитический	0.10	-
516	314976.57	2181012.25	Картометрический	5.00	-
517	314990.03	2181015.17	Аналитический	1.50	-
518	314994.73	2181001.93	Аналитический	1.50	-
519	315026.72	2181008.89	Аналитический	1.50	-
520	315075.38	2181018.13	Аналитический	1.50	-
521	315124.40	2181025.20	Аналитический	1.50	-
522	315173.56	2181031.05	Аналитический	1.50	-
523	315222.72	2181036.67	Аналитический	1.50	-
524	315258.14	2181039.82	Аналитический	1.50	-
525	315256.41	2181053.70	Аналитический	1.50	-
526	315270.26	2181054.94	Аналитический	0.10	-
527	315275.71	2181036.11	Аналитический	1.50	-
528	315325.29	2181039.26	Аналитический	1.50	-
529	315374.93	2181041.17	Аналитический	1.50	-
530	315424.60	2181041.85	Аналитический	1.50	-
531	315474.27	2181041.28	Аналитический	1.50	-
532	315524.19	2181039.57	Аналитический	1.50	-
533	315574.15	2181037.66	Аналитический	1.50	-
534	316549.24	2180995.88	Аналитический	1.50	-
535	316867.44	2180982.72	Аналитический	1.50	-
536	317522.15	2180950.04	Аналитический	1.50	-
537	317522.72	2180982.07	Аналитический	1.50	-
538	317566.30	2180980.29	Аналитический	0.10	-
539	317592.79	2180979.65	Аналитический	1.50	-
540	317592.87	2180971.66	Аналитический	1.50	-
541	318036.60	2180944.25	Картометрический	5.00	-
542	318369.05	2180933.84	Аналитический	1.50	-
543	318369.18	2180947.52	Аналитический	0.10	-
544	318365.62	2180947.66	Аналитический	1.50	-
545	318383.11	2180946.99	Картометрический	5.00	-
546	318410.43	2180941.95	Картометрический	5.00	-
547	318472.92	2180940.46	Картометрический	5.00	-
548	318485.59	2180944.58	Картометрический	5.00	-
549	318525.62	2180944.55	Картометрический	5.00	-
550	318565.66	2180945.79	Картометрический	5.00	-
551	318625.64	2180943.24	Картометрический	5.00	-
552	318665.61	2180941.71	Аналитический	0.10	-
553	318764.61	2180934.32	Аналитический	0.10	-
554	318814.78	2180913.09	Картометрический	5.00	-
555	318823.65	2180849.36	Аналитический	0.10	-
556	318813.10	2180663.39	Аналитический	0.10	-
557	318812.04	2180635.04	Аналитический	0.10	-
558	318775.10	2180607.49	Аналитический	0.10	-
559	318774.61	2180593.92	Картометрический	1.00	-

1	2	3	4	5	6
560	318809.52	2180564.86	Картометрический	1.00	-
561	318812.13	2180518.44	Картометрический	1.00	-
562	318875.04	2180436.19	Картометрический	1.00	-
563	318887.27	2180380.00	Картометрический	1.00	-
564	318869.12	2180349.24	Картометрический	1.00	-
565	318810.89	2180257.22	Картометрический	1.00	-
566	318762.53	2180181.44	Аналитический	0.50	-
567	318733.63	2180136.70	Аналитический	0.50	-
568	318685.37	2180064.62	Аналитический	0.50	-
569	318675.07	2180053.36	Аналитический	0.50	-
570	318661.24	2180037.92	Аналитический	0.50	-
571	318647.08	2180023.12	Аналитический	0.50	-
572	318630.67	2180006.39	Аналитический	0.50	-
573	318607.83	2179984.19	Аналитический	0.50	-
574	318583.37	2179965.53	Аналитический	0.50	-
575	318565.35	2179953.29	Аналитический	0.50	-
576	318399.58	2179867.74	Аналитический	0.20	-
291	318411.32	2179844.43	Аналитический	0.20	-
577	318614.11	2181016.00	Картометрический	5.00	-
578	318614.69	2181029.99	Картометрический	5.00	-
579	318300.49	2181043.62	Картометрический	5.00	-
580	317969.93	2181046.73	Картометрический	1.00	-
581	317603.97	2181067.38	Картометрический	1.00	-
582	317603.39	2181053.39	Картометрический	1.00	-
583	317969.35	2181032.74	Картометрический	1.00	-
584	318299.91	2181029.63	Картометрический	1.00	-
577	318614.11	2181016.00	Картометрический	5.00	-
585	317551.49	2181055.56	Картометрический	1.00	-
586	317551.45	2181069.45	Картометрический	1.00	-
587	317471.48	2181072.46	Картометрический	1.00	-
588	317471.38	2181072.48	Картометрический	1.00	-
589	316858.53	2181095.51	Картометрический	1.00	-
590	316026.99	2181128.80	Картометрический	1.00	-
591	315619.12	2181141.42	Картометрический	5.00	-
592	315415.76	2181153.18	Картометрический	5.00	-
593	315300.31	2181147.70	Картометрический	5.00	-
594	315294.53	2181152.89	Картометрический	5.00	-
595	315275.11	2181145.78	Картометрический	5.00	-
596	315217.29	2181128.44	Картометрический	5.00	-
597	315216.39	2181133.49	Картометрический	5.00	-
598	315207.42	2181125.55	Картометрический	5.00	-
599	315192.05	2181115.93	Картометрический	5.00	-
600	315104.02	2181103.60	Картометрический	5.00	-
601	315106.36	2181092.40	Картометрический	5.00	-
602	315195.05	2181104.55	Картометрический	5.00	-
603	315209.89	2181111.77	Картометрический	5.00	-

1	2	3	4	5	6
604	315218.86	2181119.71	Картометрический	5.00	-
605	315219.35	2181116.71	Картометрический	5.00	-
606	315280.47	2181135.04	Картометрический	5.00	-
607	315299.89	2181142.15	Картометрический	5.00	-
608	315300.35	2181133.81	Картометрический	5.00	-
609	315415.80	2181139.29	Картометрический	5.00	-
610	315619.17	2181127.54	Картометрический	5.00	-
611	316027.03	2181114.91	Картометрический	1.00	-
612	316858.58	2181081.63	Картометрический	1.00	-
613	317478.09	2181058.32	Картометрический	1.00	-
585	317551.49	2181055.56	Картометрический	1.00	-
614	315171.55	2181129.15	Картометрический	5.00	-
615	315168.22	2181142.75	Картометрический	5.00	-
616	314789.52	2181053.19	Картометрический	5.00	-
617	314786.33	2181063.55	Картометрический	5.00	-
618	314763.28	2181052.83	Картометрический	5.00	-
619	314657.35	2181003.37	Картометрический	5.00	-
620	314653.57	2181014.02	Картометрический	5.00	-
621	314648.59	2181012.15	Картометрический	5.00	-
622	314309.21	2180856.39	Картометрический	5.00	-
623	313899.03	2180672.96	Картометрический	5.00	-
624	313903.68	2180659.76	Картометрический	5.00	-
625	314313.86	2180843.19	Картометрический	5.00	-
626	314653.24	2180998.94	Картометрический	5.00	-
627	314658.55	2181000.98	Картометрический	5.00	-
628	314663.64	2180990.86	Картометрический	5.00	-
629	314769.57	2181040.32	Картометрический	5.00	-
630	314788.45	2181049.10	Картометрический	5.00	-
631	314790.89	2181039.13	Картометрический	5.00	-
614	315171.55	2181129.15	Картометрический	5.00	-
632	313829.17	2180626.36	Картометрический	5.00	-
633	313828.04	2180640.58	Картометрический	5.00	-
634	313777.11	2180614.40	Картометрический	5.00	-
635	313770.33	2180601.11	Картометрический	5.00	-
636	313760.91	2180608.00	Картометрический	5.00	-
637	313709.35	2180589.14	Картометрический	5.00	-
638	313661.73	2180575.44	Картометрический	5.00	-
639	313615.71	2180561.57	Картометрический	5.00	-
640	313568.57	2180548.48	Картометрический	5.00	-
641	313520.80	2180536.79	Картометрический	5.00	-
642	313473.08	2180525.65	Картометрический	5.00	-
643	313424.90	2180517.57	Картометрический	5.00	-
644	313370.32	2180506.73	Картометрический	5.00	-
645	313327.15	2180501.57	Картометрический	5.00	-
646	313279.42	2180496.79	Картометрический	5.00	-
647	313230.60	2180490.22	Картометрический	5.00	-

1	2	3	4	5	6
648	313181.11	2180485.90	Картометрический	5.00	-
649	313132.97	2180483.78	Картометрический	5.00	-
650	313083.79	2180481.92	Картометрический	5.00	-
651	313065.21	2180481.42	Картометрический	5.00	-
652	313107.39	2180489.91	Картометрический	5.00	-
653	313032.35	2180487.90	Картометрический	5.00	-
654	312968.38	2180468.64	Картометрический	5.00	-
655	312971.85	2180455.91	Картометрический	5.00	-
656	313036.07	2180474.78	Картометрический	5.00	-
657	313038.57	2180475.35	Картометрический	5.00	-
658	313039.28	2180466.48	Картометрический	5.00	-
659	313084.85	2180468.04	Картометрический	5.00	-
660	313133.73	2180470.25	Картометрический	5.00	-
661	313182.94	2180471.55	Картометрический	5.00	-
662	313231.77	2180475.53	Картометрический	5.00	-
663	313280.73	2180480.65	Картометрический	5.00	-
664	313328.89	2180486.22	Картометрический	5.00	-
665	313371.33	2180493.44	Картометрический	5.00	-
666	313426.15	2180501.99	Картометрический	5.00	-
667	313474.14	2180511.52	Картометрический	5.00	-
668	313522.29	2180522.64	Картометрический	5.00	-
669	313570.02	2180534.08	Картометрический	5.00	-
670	313617.32	2180547.82	Картометрический	5.00	-
671	313663.46	2180561.73	Картометрический	5.00	-
672	313709.62	2180577.27	Картометрический	5.00	-
673	313756.58	2180591.69	Картометрический	5.00	-
674	313776.96	2180599.56	Картометрический	5.00	-
632	313829.17	2180626.36	Картометрический	5.00	-
675	312974.26	2180474.25	Картометрический	5.00	-
676	312975.44	2180487.36	Картометрический	5.00	-
677	312949.78	2180486.59	Картометрический	5.00	-
678	312943.43	2180486.34	Картометрический	5.00	-
679	312937.20	2180484.61	Картометрический	5.00	-
680	312884.12	2180489.69	Картометрический	5.00	-
681	312879.27	2180486.78	Картометрический	5.00	-
682	312875.06	2180490.20	Картометрический	5.00	-
683	312777.16	2180499.99	Картометрический	5.00	-
684	312582.93	2180538.29	Картометрический	5.00	-
685	312006.38	2180694.80	Картометрический	5.00	-
686	311227.55	2180903.84	Картометрический	5.00	-
687	311223.58	2180890.41	Картометрический	5.00	-
688	312002.41	2180681.38	Картометрический	5.00	-
689	312578.96	2180524.86	Картометрический	5.00	-
690	312773.98	2180485.85	Картометрический	5.00	-
691	312934.12	2180472.32	Картометрический	5.00	-
675	312974.26	2180474.25	Картометрический	5.00	-

1	2	3	4	5	6
692	311190.50	2180778.24	Картометрический	5.00	-
693	311199.14	2180816.58	Картометрический	5.00	-
694	311127.73	2180835.71	Картометрический	5.00	-
695	311124.67	2180836.53	Картометрический	5.00	-
696	311114.04	2180800.77	Картометрический	5.00	-
697	311152.75	2180789.37	Картометрический	5.00	-
692	311190.50	2180778.24	Картометрический	5.00	-
698	319119.18	2183352.94	Аналитический	0.10	-
699	319143.71	2183374.25	Аналитический	0.10	-
700	319147.08	2183381.98	Аналитический	0.10	-
701	319074.14	2183380.89	Аналитический	0.10	-
702	319004.28	2183371.35	Аналитический	0.10	-
703	318999.67	2183373.82	Аналитический	0.10	-
704	318997.50	2183377.74	Аналитический	0.10	-
705	318997.02	2183383.97	Аналитический	0.10	-
706	318979.45	2183382.11	Аналитический	0.10	-
707	318979.19	2183375.85	Аналитический	0.10	-
708	318978.71	2183370.62	Аналитический	0.10	-
709	318978.22	2183366.89	Аналитический	0.10	-
710	318971.00	2183364.91	Аналитический	0.10	-
711	318769.10	2183329.08	Аналитический	0.10	-
712	318756.44	2183328.06	Аналитический	0.10	-
713	318755.02	2183328.61	Аналитический	0.10	-
714	318753.01	2183331.68	Аналитический	0.10	-
715	318750.83	2183335.45	Аналитический	0.10	-
716	318740.26	2183333.98	Аналитический	0.10	-
717	318739.99	2183330.50	Аналитический	0.10	-
718	318738.68	2183327.67	Аналитический	0.10	-
719	318737.63	2183326.44	Аналитический	0.10	-
720	318676.96	2183314.68	Аналитический	0.10	-
721	318618.48	2183305.07	Аналитический	0.10	-
722	318614.12	2183304.27	Аналитический	0.10	-
723	318607.79	2183304.46	Аналитический	0.10	-
724	318602.16	2183305.36	Аналитический	0.10	-
725	318596.74	2183307.28	Аналитический	0.10	-
726	318591.79	2183310.20	Аналитический	0.10	-
727	318587.34	2183313.92	Аналитический	0.10	-
728	318583.51	2183318.39	Аналитический	0.10	-
729	318580.83	2183322.76	Аналитический	0.10	-
730	318579.13	2183328.68	Аналитический	0.10	-
731	318577.07	2183335.32	Аналитический	0.10	-
732	318573.00	2183355.92	Аналитический	0.10	-
733	318514.87	2183754.11	Аналитический	0.10	-
734	318473.22	2184053.43	Аналитический	0.10	-
735	318435.29	2184317.56	Аналитический	0.10	-
736	318406.37	2184529.91	Аналитический	0.10	-
737	318396.72	2184610.38	Аналитический	0.10	-

1	2	3	4	5	6
738	318400.06	2184700.98	Аналитический	0.10	-
739	318410.28	2184763.62	Аналитический	0.10	-
740	318439.20	2184940.32	Аналитический	0.10	-
741	318446.04	2185008.24	Аналитический	0.10	-
742	318466.56	2185114.32	Аналитический	0.10	-
743	318469.79	2185123.78	Аналитический	0.10	-
744	318471.21	2185141.14	Аналитический	0.10	-
745	318471.35	2185144.17	Аналитический	0.10	-
746	318470.53	2185148.64	Аналитический	0.10	-
747	318468.29	2185152.90	Аналитический	0.10	-
748	318464.96	2185155.80	Аналитический	0.10	-
749	318450.23	2185157.96	Аналитический	0.10	-
750	318416.67	2184935.29	Аналитический	0.10	-
751	318387.49	2184762.24	Аналитический	0.10	-
752	318384.27	2184725.73	Аналитический	0.10	-
753	318380.08	2184720.63	Аналитический	0.10	-
754	318377.62	2184703.66	Аналитический	0.10	-
755	318374.32	2184615.45	Аналитический	0.10	-
756	318380.37	2184555.44	Аналитический	0.10	-
757	318380.79	2184551.44	Аналитический	0.10	-
758	318380.24	2184548.52	Аналитический	0.10	-
759	318378.73	2184546.35	Аналитический	0.10	-
760	318374.22	2184544.63	Аналитический	0.10	-
761	318375.78	2184530.82	Аналитический	0.10	-
762	318379.22	2184530.94	Аналитический	0.10	-
763	318381.39	2184530.24	Аналитический	0.10	-
764	318390.25	2184471.08	Аналитический	0.10	-
765	318409.11	2184346.36	Аналитический	0.10	-
766	318451.09	2184051.17	Аналитический	0.10	-
767	318494.36	2183744.98	Аналитический	0.10	-
768	318545.71	2183386.92	Аналитический	0.10	-
769	318560.28	2183301.41	Аналитический	0.10	-
770	318559.79	2183295.05	Аналитический	0.10	-
771	318557.77	2183290.77	Аналитический	0.10	-
772	318554.53	2183287.38	Аналитический	0.10	-
773	318549.10	2183283.75	Аналитический	0.10	-
774	318390.61	2183251.84	Аналитический	0.10	-
775	318393.63	2183239.62	Аналитический	0.10	-
776	318393.77	2183237.34	Аналитический	0.10	-
777	318556.96	2183265.75	Аналитический	0.10	-
778	318574.00	2183271.92	Картометрический	1.00	-
779	318691.85	2183292.99	Картометрический	1.00	-
780	318990.41	2183347.04	Картометрический	1.00	-
781	318992.97	2183332.38	Аналитический	0.10	-
782	319001.37	2183332.91	Аналитический	0.10	-
783	319001.55	2183335.10	Аналитический	0.10	-
784	319005.91	2183341.58	Аналитический	0.10	-
785	319009.07	2183342.62	Аналитический	0.10	-

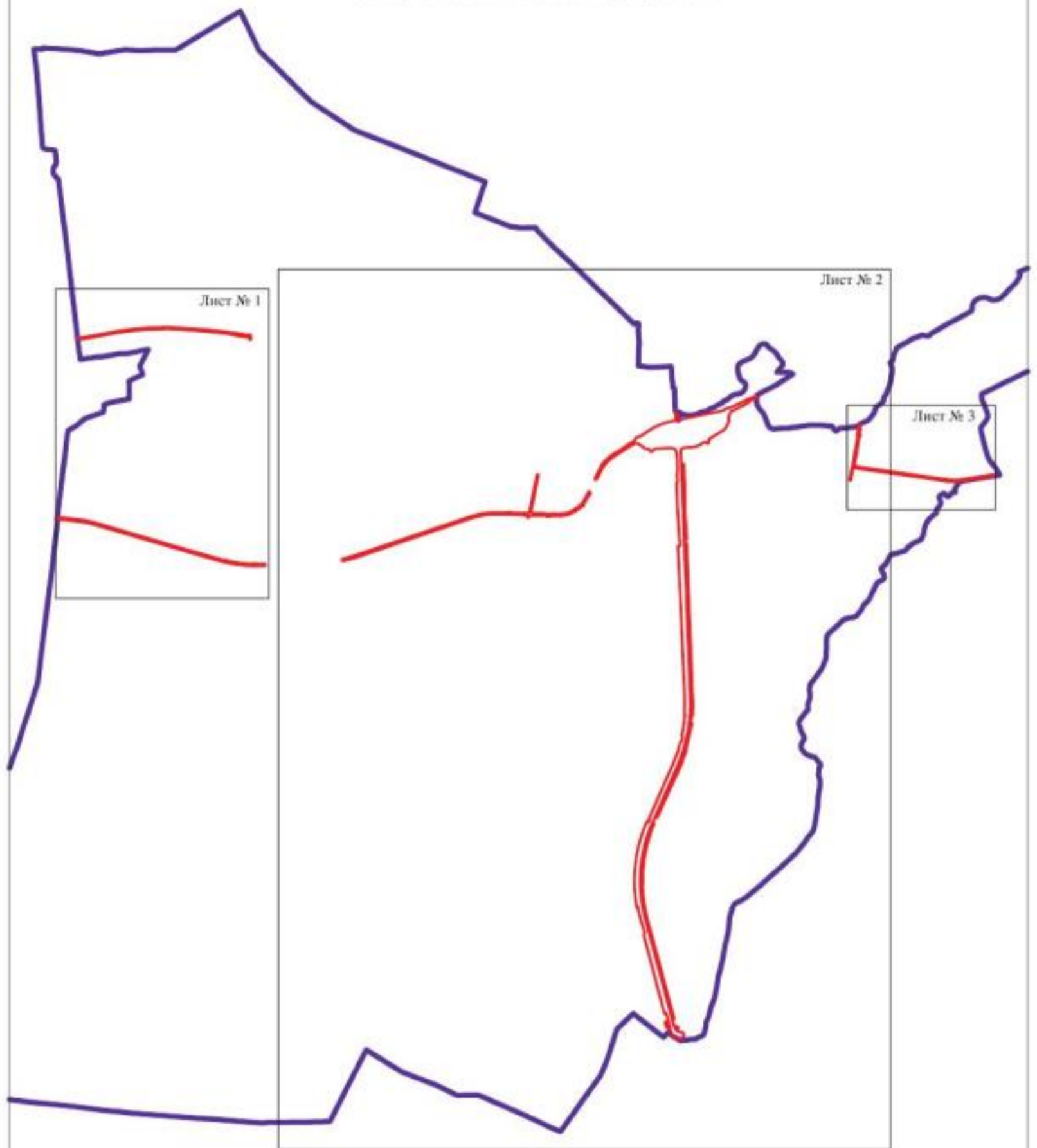
1	2	3	4	5	6
786	319023.94	2183344.28	Аналитический	0.10	-
787	319076.71	2183350.28	Аналитический	0.10	-
698	319119.18	2183352.94	Аналитический	0.10	-
3. Сведения о характерных точках части (частей) границы объекта					
Обозначение характерных точек части границы	Координаты, м		Метод определения координат характерной точки	Средняя квадратическая погрешность положения характерной точки (Mt), м	Описание обозначения точки на местности (при наличии)
	X	Y			
1	2	3	4	5	6
Часть №					
-	-	-	-	-	-



## Раздел 4




## План границ объекта

Схема расположения листов плана границ объекта




Масштаб 1:50000

Используемые условные знаки и обозначения:

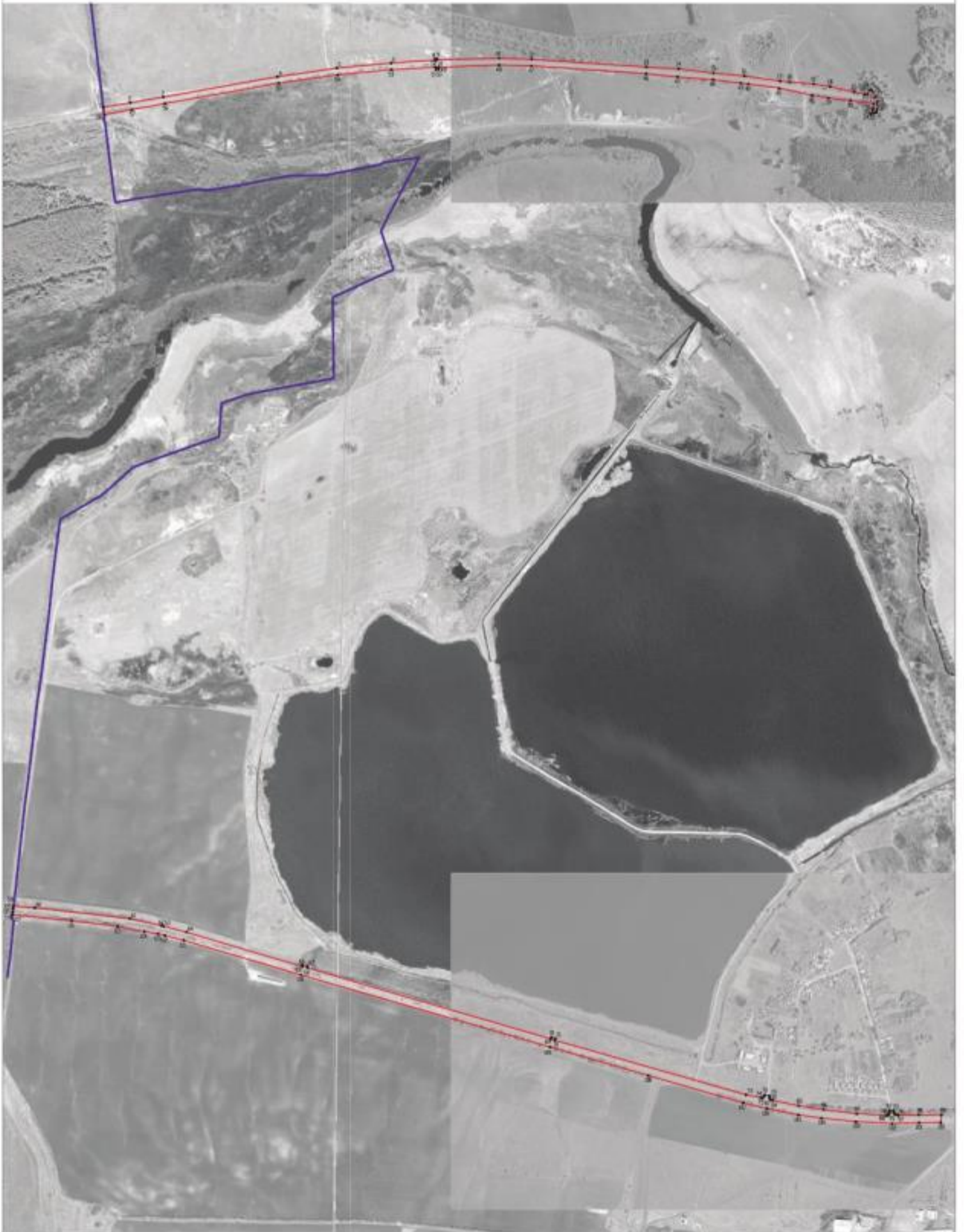
- |   |  |
|---|--|
|  | границы территориальной зоны               |
|  | границы муниципального образования         |
|  | область и номер листа плана границ объекта |

Заместитель руководителя БУВО «Нормативно-проектный центр»

Подпись  Д.В. Ромашов Дата « 21 » января 2021 г.

Место для оттиска печати (или подписи) лица, составившего описание местоположения границ объекта.

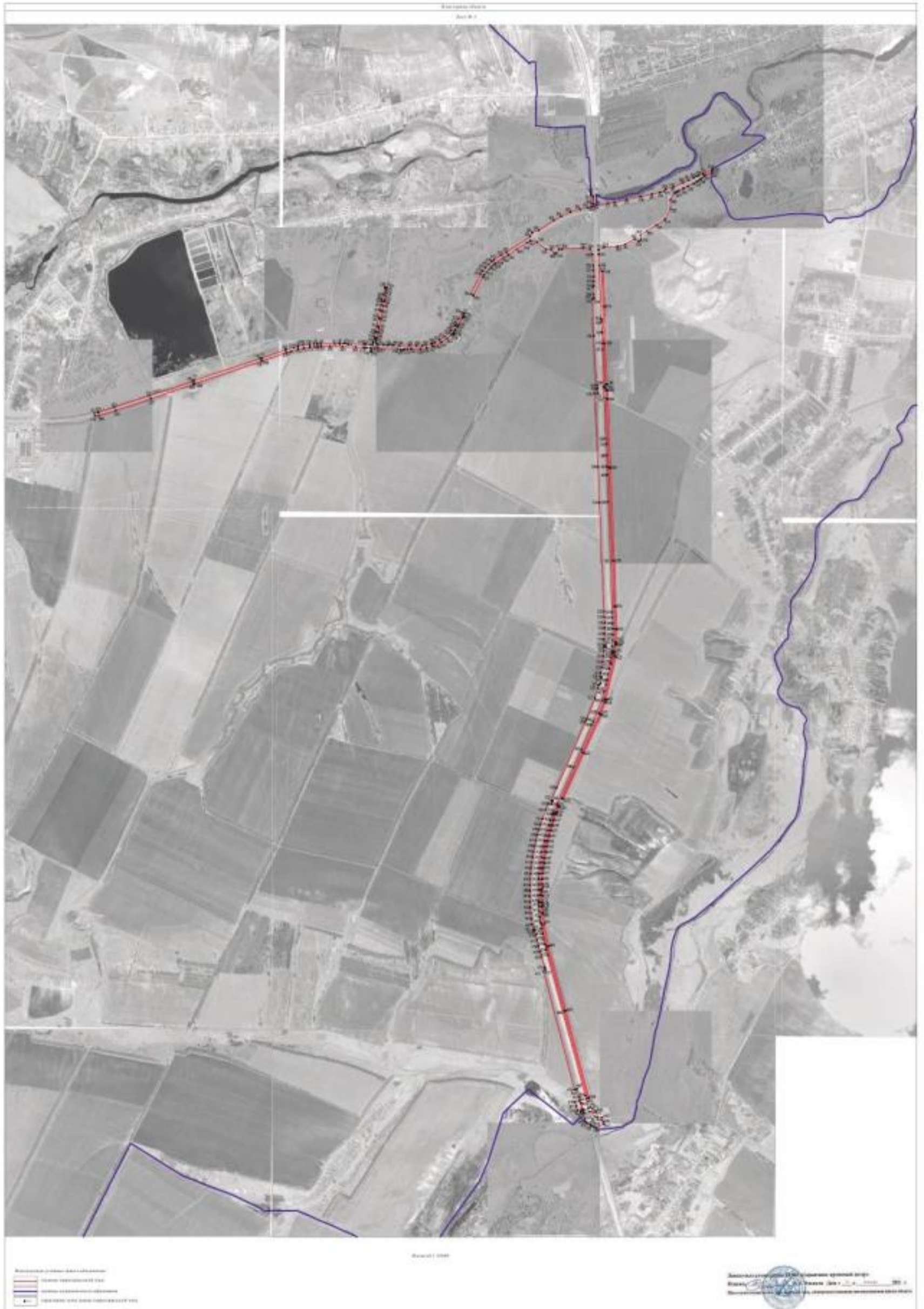




Масштаб 1:5000

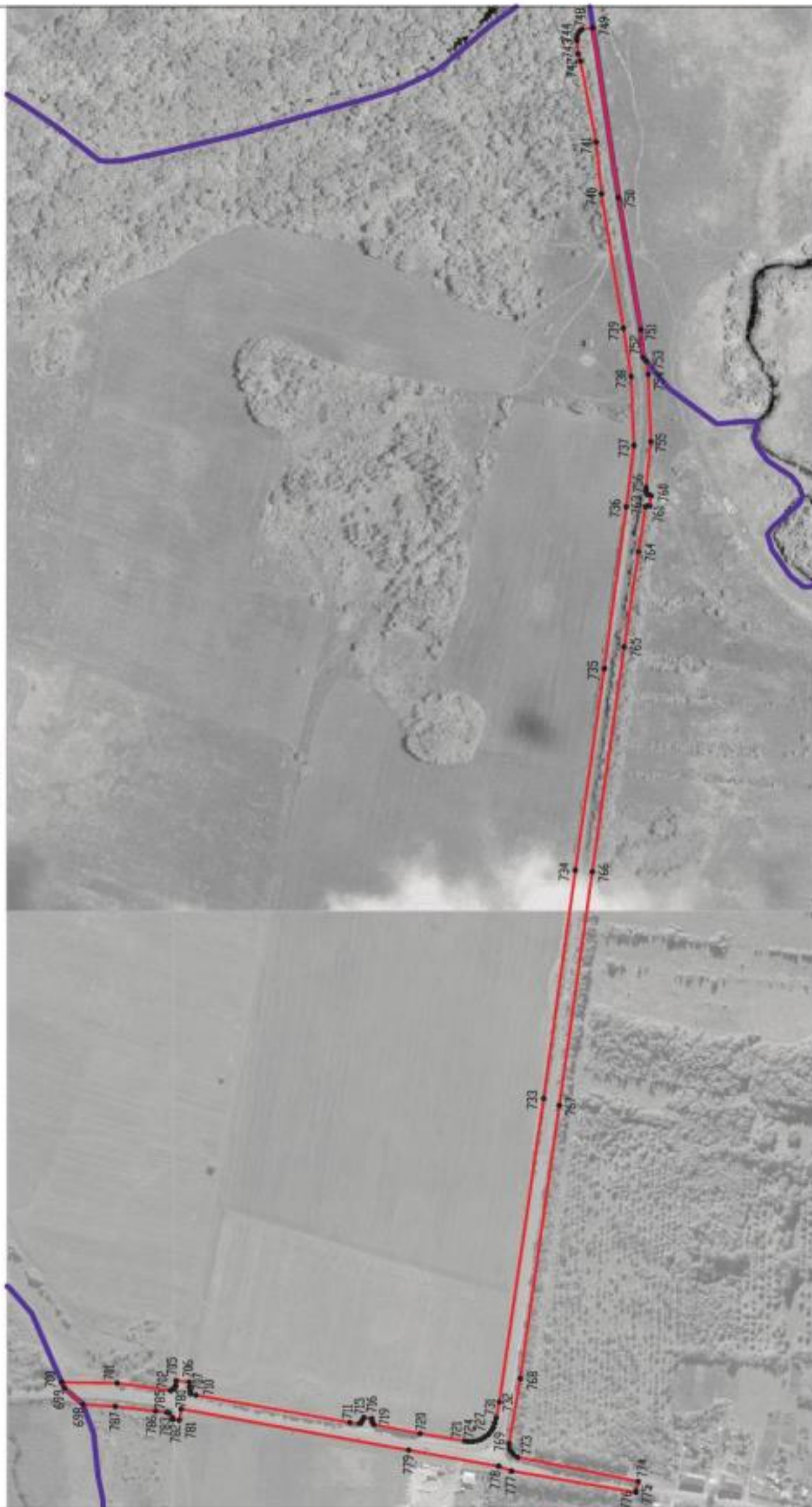
- Исключительные условия использования:
- границы территориальной зоны
  - границы функционального назначения
  - характерная точка границы территориальной зоны

Институт градостроительства и архитектуры  
 Подпись: *[Подпись]* А.М. [Имя] Дата: 21.04.2021 г.  
 Место: [Место] [Место] [Место] [Место] [Место] [Место] [Место] [Место] [Место] [Место]






План границ объекта

Лист № 3



Используемые условные знаки и обозначения:

-  граница территориальной зоны
-  граница муниципального образования
-  характеристическая точка границ территориальной зоны

Масштаб 1:5000

Заместитель руководителя БУИО «Нормативно-проектный центр»

Подпись:  Д. В. Ромашов Дата от 21 в января 2021 г.

Место для отписки листа (для размещения) листа, составившего описание местоположения границ объекта



## ОПИСАНИЕ МЕСТОПОЛОЖЕНИЯ ГРАНИЦ

Зона ритуальных объектов за границами населенных пунктов - СНТ

---

 (наименование объекта, местоположение границ которого описано  
 (далее - объект))

## Раздел 1

Сведения об объекте		
№ п/п	Характеристики объекта	Описание характеристик
1	2	3
1	Местоположение объекта	Воронежская область, Богучарский муниципальный район, Поповское сельское поселение
2	Площадь объекта $\pm$ величина погрешности определения площади ( $P \pm \Delta P$ )	7090 $\pm$ 295 м <sup>2</sup>
3	Иные характеристики объекта	-

Сведения о местоположении границ объекта					
1. Система координат: МСК - 36, зона 2					
2. Сведения о характерных точках границ объекта					
Обозначение характерных точек границ	Координаты, м		Метод определения координат характерной точки	Средняя квадратическая погрешность положения характерной точки (Mt), м	Описание обозначения точки на местности (при наличии)
	X	Y			
1	2	3	4	5	6
1	318369.26	2178468.08	Картометрический	1.00	-
2	318372.36	2178554.08	Картометрический	1.00	-
3	318300.70	2178557.37	Картометрический	1.00	-
4	318278.23	2178469.83	Картометрический	1.00	-
1	318369.26	2178468.08	Картометрический	1.00	-
3. Сведения о характерных точках части (частей) границы объекта					
Обозначение характерных точек части границы	Координаты, м		Метод определения координат характерной точки	Средняя квадратическая погрешность положения характерной точки (Mt), м	Описание обозначения точки на местности (при наличии)
	X	Y			
1	2	3	4	5	6
Часть №					
-	-	-	-	-	-



## Раздел 4

## План границ объекта

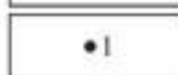


Масштаб 1:2000

Используемые условные знаки и обозначения :



границы территориальной зоны



характерная точка границ территориальной зоны

Заместитель руководителя БУВО «Нормативно-проектный центр»

Подпись  А.В. Ромашов Дата « 21 » января 2021 г.

Место для оттиска печати (при наличии) лица, составившего описание местоположения границ объекта

