

**ДЕПАРТАМЕНТ
АРХИТЕКТУРЫ И ГРАДОСТРОИТЕЛЬСТВА
ВОРОНЕЖСКОЙ ОБЛАСТИ**

ПРИКАЗ

07.09.2021

№ 45-01-04/992

г. Воронеж

**Об утверждении правил землепользования и застройки
Аннинского городского поселения Аннинского муниципального района
Воронежской области**

В соответствии с Градостроительным кодексом Российской Федерации, Федеральным законом от 06.10.2003 № 131-ФЗ «Об общих принципах организации местного самоуправления в Российской Федерации», Законами Воронежской области от 07.07.2006 № 61-ОЗ «О регулировании градостроительной деятельности в Воронежской области», от 20.12.2018 № 173-ОЗ «О перераспределении полномочий по утверждению правил землепользования и застройки между органами местного самоуправления поселений Воронежской области, городского округа город Нововоронеж, Борисоглебского городского округа и исполнительными органами государственной власти Воронежской области», постановлением правительства Воронежской области от 31.12.2014 № 1240 «Об утверждении Положения о департаменте архитектуры и градостроительства Воронежской области», на основании приказа департамента архитектуры и градостроительства Воронежской области от 01.03.2019 № 45-01-04/27 «О подготовке проектов правил землепользования и застройки поселений Аннинского, Бобровского, Верхнемамонского, Верхнехавского,

Воробьёвского, Каширского, Лискинского, Новоусманского, Ольховатского, Павловского, Панинского, Подгоренского, Рамонского, Семилукского и Хохольского муниципальных районов и городского округа город Нововоронеж Воронежской области», с учетом заключения о результатах публичных слушаний от 27.04.2021

п р и к а з ы в а ю:

1. Утвердить прилагаемые правила землепользования и застройки Аннинского городского поселения Аннинского муниципального района Воронежской области.

2. Признать утратившими силу следующие решения Совета народных депутатов Аннинского городского поселения Аннинского муниципального района Воронежской области:

- от 21.12.2011 № 167 «Об утверждении правил землепользования и застройки территории Аннинского городского поселения Аннинского муниципального района Воронежской области»;

- от 15.09.2016 № 82 «О внесении изменений в правила землепользования и застройки Аннинского городского поселения Аннинского муниципального района Воронежской области»;

- от 08.12.2016 № 99 «О внесении изменений в правила землепользования и застройки Аннинского городского поселения Аннинского муниципального района Воронежской области»;

- от 05.07.2017 № 137 «О внесении изменений в правила землепользования и застройки Аннинского городского поселения Аннинского муниципального района Воронежской области»;

- от 22.11.2017 № 160 «О внесении изменений в правила землепользования и застройки Аннинского городского поселения Аннинского муниципального района Воронежской области»;

- от 16.04.2018 № 205 «О внесении изменений в правила землепользования и застройки Аннинского городского поселения Аннинского муниципального района Воронежской области»;

- от 03.08.2018 № 234 «О внесении изменений в правила землепользования и застройки Аннинского городского поселения Аннинского муниципального района Воронежской области».

3. Признать утратившим силу приказ департамента архитектуры и градостроительства Воронежской области от 04.12.2019 № 45-01-04/777 «О внесении изменения в правила землепользования и застройки Аннинского городского поселения Аннинского муниципального района Воронежской области».

4. Контроль исполнения настоящего приказа возложить на заместителя руководителя департамента архитектуры и градостроительства Воронежской области – начальника отдела территориального планирования Беляеву С.М.

Руководитель департамента
архитектуры и градостроительства
Воронежской области



А.А. Еренков

УТВЕРЖДЕНЫ
приказом департамента
архитектуры и градостроительства
Воронежской области
от 07.09.2021 № 45-01-04/992

**ПРАВИЛА ЗЕМЛЕПОЛЬЗОВАНИЯ И ЗАСТРОЙКИ
АННИНСКОГО ГОРОДСКОГО ПОСЕЛЕНИЯ
АННИНСКОГО МУНИЦИПАЛЬНОГО РАЙОНА
ВОРОНЕЖСКОЙ ОБЛАСТИ**

**ЧАСТЬ I. ПОРЯДОК ПРИМЕНЕНИЯ ПРАВИЛ
ЗЕМЛЕПОЛЬЗОВАНИЯ И ЗАСТРОЙКИ И ВНЕСЕНИЯ В НИХ
ИЗМЕНЕНИЙ**

Раздел 1. Общие положения

1. Предмет регулирования и цели подготовки правил землепользования и застройки Аннинского городского поселения Аннинского муниципального района Воронежской области

1. Правила землепользования и застройки Аннинского городского поселения Аннинского муниципального района Воронежской области (далее – Правила) являются документом градостроительного зонирования, который утверждается нормативным правовым актом департамента архитектуры и градостроительства Воронежской области и в котором устанавливаются территориальные зоны, градостроительные регламенты, порядок применения такого документа и порядок внесения в него изменений.

2. Правила разработаны в соответствии с Градостроительным кодексом Российской Федерации (далее – ГрК РФ), Земельным кодексом Российской Федерации, Федеральным законом от 06.10.2003 № 131-ФЗ «Об общих принципах организации местного самоуправления в Российской Федерации», иными нормативными правовыми актами Российской Федерации, Воронежской области, муниципальными правовыми актами муниципального образования с учетом положений нормативных актов и

документов, определяющих основные направления социально-экономического и градостроительного развития муниципального образования, а также сведений Единого государственного реестра недвижимости, сведений, документов и материалов, содержащихся в государственных информационных системах обеспечения градостроительной деятельности.

3. Правила разработаны в целях:

– создания условий для устойчивого развития территории муниципального образования, сохранения окружающей среды и объектов культурного наследия;

– создания условий для планировки территории муниципального образования;

– обеспечения прав и законных интересов физических и юридических лиц, в том числе правообладателей земельных участков и объектов капитального строительства;

– создания условий для привлечения инвестиций, в том числе путем предоставления возможности выбора наиболее эффективных видов разрешенного использования земельных участков и объектов капитального строительства.

2. Основные понятия, используемые в Правилах

В настоящих Правилах используются основные понятия, установленные законодательством Российской Федерации.

3. Сфера применения Правил

1. Действие настоящих Правил распространяется на всю территорию Аннинского городского поселения Аннинского муниципального района Воронежской области. Правила обязательны для соблюдения органами государственной власти, органами местного самоуправления, физическими и юридическими лицами, при осуществлении ими градостроительной деятельности на территории Аннинского городского поселения Аннинского муниципального района Воронежской области.

2. Настоящие Правила применяются наряду с:

- техническими регламентами и иными обязательными требованиями, установленными в соответствии с законодательством в целях обеспечения безопасности жизни и здоровья людей, надежности и безопасности зданий, строений и сооружений, сохранения окружающей природной среды и объектов культурного наследия;
- региональными и местными нормативами градостроительного проектирования.

4. Содержание и порядок применения Правил

1. Правила включают в себя:

- 1) порядок их применения и внесения изменений в Правила;
- 2) карту градостроительного зонирования;
- 3) градостроительные регламенты.

Обязательным приложением к настоящим Правилам являются сведения о границах территориальных зон, которые должны содержать графическое описание местоположения границ территориальных зон, перечень координат характерных точек этих границ в системе координат, используемой для ведения Единого государственного реестра недвижимости.

2. Порядок применения Правил и внесения в них изменений включает в себя положения:

- 1) о регулировании землепользования и застройки;
- 2) об изменении видов разрешенного использования земельных участков и объектов капитального строительства физическими и юридическими лицами;
- 3) о подготовке документации по планировке территории органами местного самоуправления;
- 4) о проведении общественных обсуждений или публичных слушаний по вопросам землепользования и застройки;
- 5) о внесении изменений в Правила;
- 6) о регулировании иных вопросов землепользования и застройки.

5. Использование объектов недвижимости, не соответствующих настоящим Правилам

1. Земельные участки или объекты капитального строительства, виды разрешенного использования, предельные (минимальные и (или) максимальные) размеры и предельные параметры которых не соответствуют градостроительному регламенту, могут использоваться без установления срока приведения их в соответствие с градостроительным регламентом, за исключением случаев, если использование таких земельных участков и объектов капитального строительства опасно для жизни или здоровья человека, для окружающей среды, объектов культурного наследия.

2. Реконструкция указанных в подпункте 1 настоящего пункта объектов капитального строительства может осуществляться только путем приведения таких объектов в соответствие с градостроительным регламентом или путем уменьшения их несоответствия предельным параметрам разрешенного строительства, реконструкции. Изменение видов разрешенного использования указанных земельных участков и объектов капитального строительства может осуществляться путем приведения их в соответствие с видами разрешенного использования земельных участков и объектов капитального строительства, установленными градостроительным регламентом.

3. В случае если использование указанных в подпункте 1 настоящего пункта земельных участков и объектов капитального строительства продолжается и опасно для жизни или здоровья человека, для окружающей среды, объектов культурного наследия, в соответствии с федеральными законами может быть наложен запрет на использование таких земельных участков и объектов.

6. Открытость и доступность информации о землепользовании и застройке

1. Настоящие Правила являются открытыми и общедоступными.

2. Настоящие Правила подлежат опубликованию в порядке, установленном для официального опубликования нормативных правовых актов Воронежской области, и размещению в федеральной государственной информационной системе территориального планирования и в государственной информационной системе обеспечения градостроительной деятельности.

Раздел 2. Положения о регулировании землепользования и застройки

7. Перераспределение полномочий между органами местного самоуправления Аннинского городского поселения Аннинского муниципального района Воронежской области и департаментом архитектуры и градостроительства Воронежской области

1. На основании Закона Воронежской области от 20.12.2018 № 173-ОЗ «О перераспределении полномочий по утверждению правил землепользования и застройки между органами местного самоуправления поселений Воронежской области, городского округа город Нововоронеж, Борисоглебского городского округа и исполнительными органами государственной власти Воронежской области» (далее – Закон Воронежской области) и в соответствии со статьей 8.2 ГрК РФ, пунктом 6.1 статьи 26.3 Федерального закона от 06.10.1999 № 184-ФЗ «Об общих принципах организации законодательных (представительных) и исполнительных органов государственной власти субъектов Российской Федерации», частью 1.2 статьи 17 Федерального закона от 06.10.2003 № 131-ФЗ «Об общих принципах организации местного самоуправления в Российской Федерации» полномочия по утверждению Правил перераспределены между органами местного самоуправления Аннинского городского поселения Аннинского муниципального района Воронежской области и департаментом архитектуры и градостроительства Воронежской области (далее – Уполномоченный орган) на срок, установленный Законом Воронежской области.

2. После истечения срока, указанного в Законе Воронежской области, полномочия Уполномоченного органа, предусмотренные настоящими Правилами, осуществляются органами местного самоуправления Аннинского городского поселения Аннинского муниципального района Воронежской области в соответствии с требованиями ГрК РФ.

8. Полномочия Уполномоченного органа по вопросам землепользования и застройки

1. Полномочия Уполномоченного органа по вопросам землепользования и застройки включают:

1) принятие решений о подготовке проекта Правил, о подготовке проекта о внесении изменений в Правила;

2) утверждение Правил, утверждение внесения изменений в Правила;

3) принятие решений о предоставлении разрешений на условно разрешенный вид использования объектов капитального строительства или земельного участка;

4) принятие решений о предоставлении разрешения на отклонение от предельных параметров разрешенного строительства, реконструкции объектов капитального строительства;

5) иные полномочия в соответствии с действующим законодательством.

9. Комиссия по подготовке проектов Правил

1. Комиссия по подготовке проектов правил землепользования и застройки поселений Воронежской области, городского округа город Нововоронеж, Борисоглебского городского округа (далее – Комиссия) является специально созданным постоянно действующим коллегиальным органом при Уполномоченном органе в целях реализации полномочий, указанных в пункте 8 настоящих Правил, перераспределенных в

соответствии с Законом Воронежской области и обеспечения выполнения задач градостроительного зонирования.

2. Комиссия создается и прекращает свою деятельность приказом Уполномоченного органа.

3. Состав и порядок деятельности Комиссии утверждается приказом Уполномоченного органа.

Раздел 3. Положения об изменении видов разрешенного использования земельных участков и объектов капитального строительства физическими и юридическими лицами

10. Изменение видов разрешенного использования земельных участков и объектов капитального строительства

1. Для каждой из установленных настоящими Правилами территориальных зон могут устанавливаться основные, условно разрешенные и вспомогательные виды разрешенного использования земельных участков и объектов капитального строительства.

2. Изменение одного вида разрешенного использования земельных участков и объектов капитального строительства на другой вид такого использования осуществляется в соответствии с градостроительным регламентом при условии соблюдения требований технических регламентов.

3. Основные и вспомогательные виды разрешенного использования земельных участков и объектов капитального строительства правообладателями земельных участков и объектов капитального строительства, за исключением органов государственной власти, органов местного самоуправления, государственных и муниципальных учреждений, государственных и муниципальных унитарных предприятий, выбираются самостоятельно без дополнительных разрешений и согласования.

4. Решения об изменении одного вида разрешенного использования земельных участков и объектов капитального строительства, расположенных на землях, на которые действие градостроительных регламентов не

распространяется или для которых градостроительные регламенты не устанавливаются, на другой вид такого использования принимаются в соответствии с федеральными законами.

11. Предоставление разрешения на условно разрешенный вид использования земельного участка или объекта капитального строительства

1. Физическое или юридическое лицо, заинтересованное в предоставлении разрешения на условно разрешенный вид использования земельного участка или объекта капитального строительства (далее - разрешение на условно разрешенный вид использования), направляет заявление о предоставлении разрешения на условно разрешенный вид использования в Комиссию. Заявление о предоставлении разрешения на условно разрешенный вид использования может быть направлено в форме электронного документа, подписанного электронной подписью в соответствии с требованиями Федерального закона от 06.04.2011 № 63-ФЗ «Об электронной подписи».

2. Порядок предоставления разрешения на условно разрешенный вид использования земельного участка или объекта капитального строительства определен статьей 39 ГрК РФ.

3. Проект решения о предоставлении разрешения на условно разрешенный вид использования подлежит рассмотрению на общественных обсуждениях или публичных слушаниях, проводимых в порядке, установленном статьей 5.1 ГрК РФ, с учетом положений статьи 39 ГрК РФ.

12. Предоставление разрешения на отклонение от предельных параметров разрешенного строительства, реконструкции объектов капитального строительства

1. Правообладатели земельных участков, размеры которых меньше установленных градостроительным регламентом минимальных размеров земельных участков либо конфигурация, инженерно-геологические или иные характеристики которых неблагоприятны для застройки, вправе обратиться за разрешениями на отклонение от предельных параметров разрешенного

строительства, реконструкции объектов капитального строительства (далее также – разрешение на отклонение от предельных параметров).

2. Правообладатели земельных участков вправе обратиться за разрешениями на отклонение от предельных параметров разрешенного строительства, реконструкции объектов капитального строительства, если такое отклонение необходимо в целях однократного изменения одного или нескольких предельных параметров разрешенного строительства, реконструкции объектов капитального строительства, установленных градостроительным регламентом для конкретной территориальной зоны, не более чем на десять процентов.

3. Порядок предоставления разрешения на отклонение от предельных параметров определен статьей 40 ГрК РФ.

4. Проект решения о предоставлении разрешения на отклонение от предельных параметров подлежит рассмотрению на общественных обсуждениях или публичных слушаниях, проводимых в порядке, установленном статьей 5.1 ГрК РФ, с учетом положений статьи 39 ГрК РФ, за исключением случая, указанного в части 1.1 статьи 40 ГрК РФ.

Раздел 4. Положения о подготовке документации по планировке территории органами местного самоуправления

13. Общие положения о подготовке документации по планировке территории

1. Подготовка документации по планировке территории осуществляется в целях обеспечения устойчивого развития территорий, в том числе выделения элементов планировочной структуры, установления границ земельных участков, установления границ зон планируемого размещения объектов капитального строительства.

2. Подготовка документации по планировке территории осуществляется в соответствии с главой 5 ГрК РФ.

3. Состав и содержание документации по планировке территории определяется ГрК РФ.

Раздел 5. Положения о проведении общественных обсуждений или публичных слушаний по вопросам землепользования и застройки

14. Общие положения о порядке проведения общественных обсуждений или публичных слушаний в сфере градостроительной деятельности

1. В целях соблюдения права человека на благоприятные условия жизнедеятельности, прав и законных интересов правообладателей земельных участков и объектов капитального строительства по проектам правил землепользования и застройки, проектам планировки территории, проектам межевания территории, проектам, предусматривающим внесение изменений в один из указанных утвержденных документов, проектам решений о предоставлении разрешения на условно разрешенный вид использования земельного участка или объекта капитального строительства, проектам решений о предоставлении разрешения на отклонение от предельных параметров разрешенного строительства, реконструкции объектов капитального строительства в соответствии с уставом муниципального образования и (или) нормативным правовым актом представительного органа муниципального образования и с учетом положений ГрК РФ проводятся общественные обсуждения или публичные слушания, за исключением случаев, предусмотренных ГрК РФ и другими федеральными законами.

2. Порядок проведения общественных обсуждений или публичных слушаний определяется ГрК РФ, Уставом Аннинского городского поселения Аннинского муниципального района Воронежской области и (или) нормативным правовым актом представительного органа муниципального образования.

Раздел 6. Положения о внесении изменений в Правила

15. Основания и порядок внесения изменений в Правила

1. Основания для рассмотрения вопроса о внесении изменений в настоящие Правила предусмотрены статьей 33 ГрК РФ.
2. Внесение изменений в Правила осуществляется в порядке, предусмотренном статьями 31 и 32 ГрК РФ, с учетом особенностей, установленных статьей 33 ГрК РФ.

Раздел 7. Положения о регулировании иных вопросов землепользования и застройки

16. Общие принципы регулирования иных вопросов землепользования и застройки на территории Аннинского городского поселения Аннинского муниципального района Воронежской области

Иные вопросы землепользования и застройки на территории Аннинского городского поселения Аннинского муниципального района Воронежской области регулируются законодательством Российской Федерации, Воронежской области, муниципальными правовыми актами Аннинского городского поселения Аннинского муниципального района Воронежской области.

ЧАСТЬ II. КАРТА ГРАДОСТРОИТЕЛЬНОГО ЗОНИРОВАНИЯ

17. Карты градостроительного зонирования

1. Карта градостроительного зонирования территории Аннинского городского поселения Аннинского муниципального района Воронежской области.



ПРАВИЛА ЗЕМЛЕПОЛЬЗОВАНИЯ И ЗАСТРОЙКИ

Карта градостроительного зонирования территории Аннинского городского поселения
Аннинского муниципального района Воронежской области

УСЛОВНЫЕ ОБОЗНАЧЕНИЯ

Территориальные границы

- Граница городского поселения
- Граница населенного пункта

Территории, для которых градостроительные регламенты не устанавливаются

Сельскохозяйственные угодья в составе земель сельскохозяйственного назначения

Земли лесного фонда

Земли, покрытые поверхностными водами

Особо охраняемые природные территории

Территории, которые регламентируются положением об ООПТ

Территориальные зоны

- Ж1/1 Зона застройки индивидуальными жилыми домами посёлка городского типа Анна
- Ж2/1 Зона застройки среднетажными жилыми домами посёлка городского типа Анна
- ОД/1 Общественно-деловая зона посёлка городского типа Анна
- Р1/1 Зона рекреационного назначения - объектов отдыха посёлка городского типа Анна
- СХ1/1 Зона сельскохозяйственного использования в границах населенного пункта посёлка городского типа Анна
- СХ2/1 Зона сельскохозяйственного производства посёлка городского типа Анна
- СХ2 Зона сельскохозяйственного производства за границами населенного пункта
- СХ3/1 Зона птицеводства посёлка городского типа Анна
- ИТ1/1 Зона улиц, дорог, инженерной и транспортной инфраструктуры посёлка городского типа Анна
- ИТ1 Зона улиц, дорог, инженерной и транспортной инфраструктуры за границами населенного пункта
- ИТ2/1 Зона железнодорожного транспорта посёлка городского типа Анна

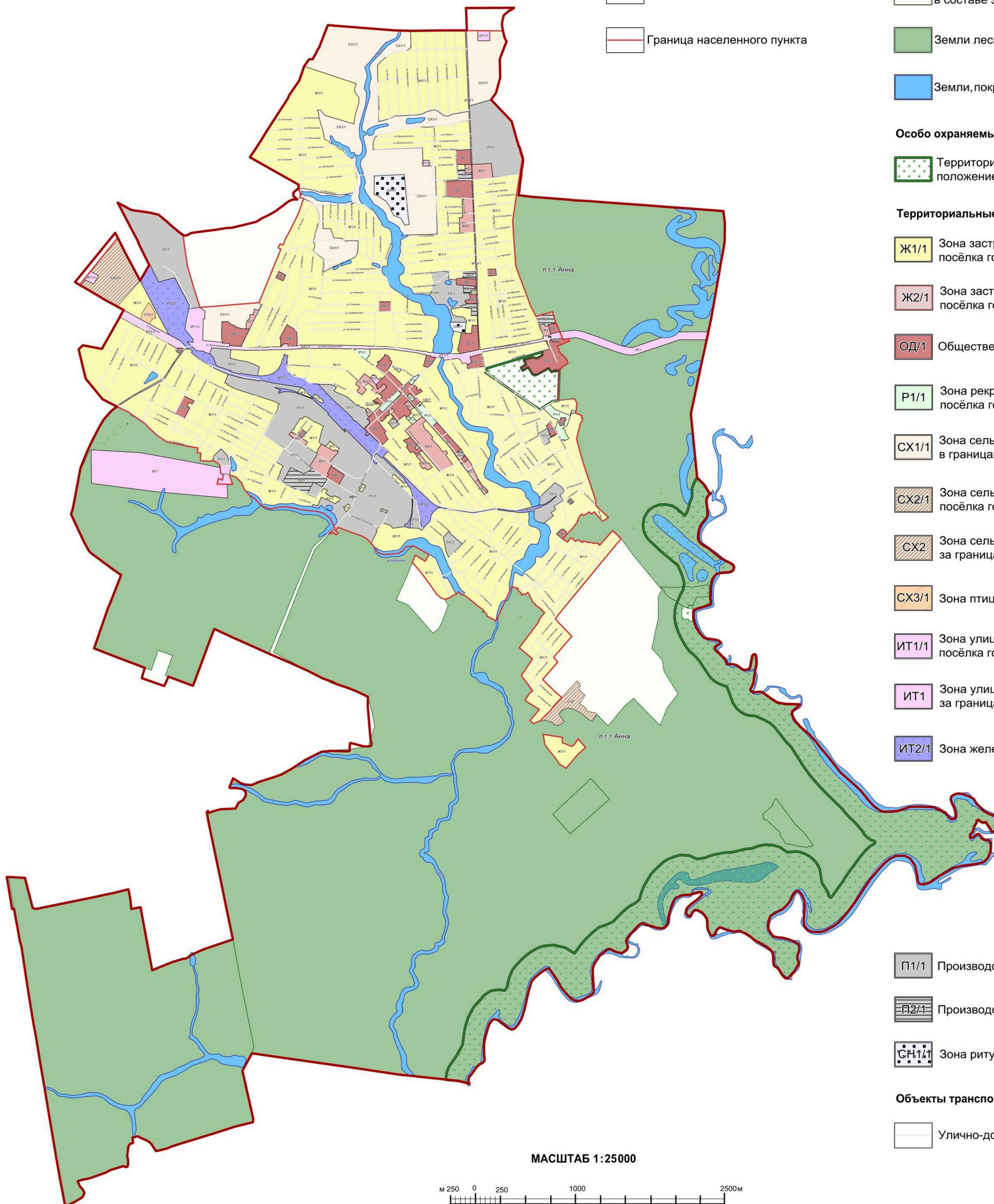
П1/1 Производственная зона посёлка городского типа Анна

П2/1 Производственно-коммунальная зона посёлка городского типа Анна

СР1/1 Зона ритуальных объектов посёлка городского типа Анна

Объекты транспортной инфраструктуры

Улично-дорожная сеть населенного пункта



2. Карта градостроительного зонирования с отображением зон с особыми условиями использования территории Аннинского городского поселения Аннинского муниципального района Воронежской области.



ПРАВИЛА ЗЕМЛЕПОЛЬЗОВАНИЯ И ЗАСТРОЙКИ

Карта градостроительного зонирования с отображением зон с особыми условиями использования территории Аннинского городского поселения Аннинского муниципального района Воронежской области

УСЛОВНЫЕ ОБОЗНАЧЕНИЯ

Территориальные границы

- Граница городского поселения
- Граница населенного пункта

Территории, для которых градостроительные регламенты не устанавливаются

- Сельскохозяйственные угодья в составе земель сельскохозяйственного назначения
- Земли лесного фонда
- Земли, покрытые поверхностными водами

Виды территориальных зон

- Зона застройки индивидуальными жилыми домами
- Зона застройки среднеэтажными жилыми домами
- Общественно-деловая зона
- Зона рекреационного назначения - объектов отдыха
- Зона сельскохозяйственного использования в границах населенных пунктов
- Зона сельскохозяйственного производства
- Зона птицеводства
- Зона улиц, дорог, инженерной и транспортной инфраструктуры
- Зона железнодорожного транспорта
- Производственная зона
- Производственно-коммунальная зона
- Зона ритуальных объектов

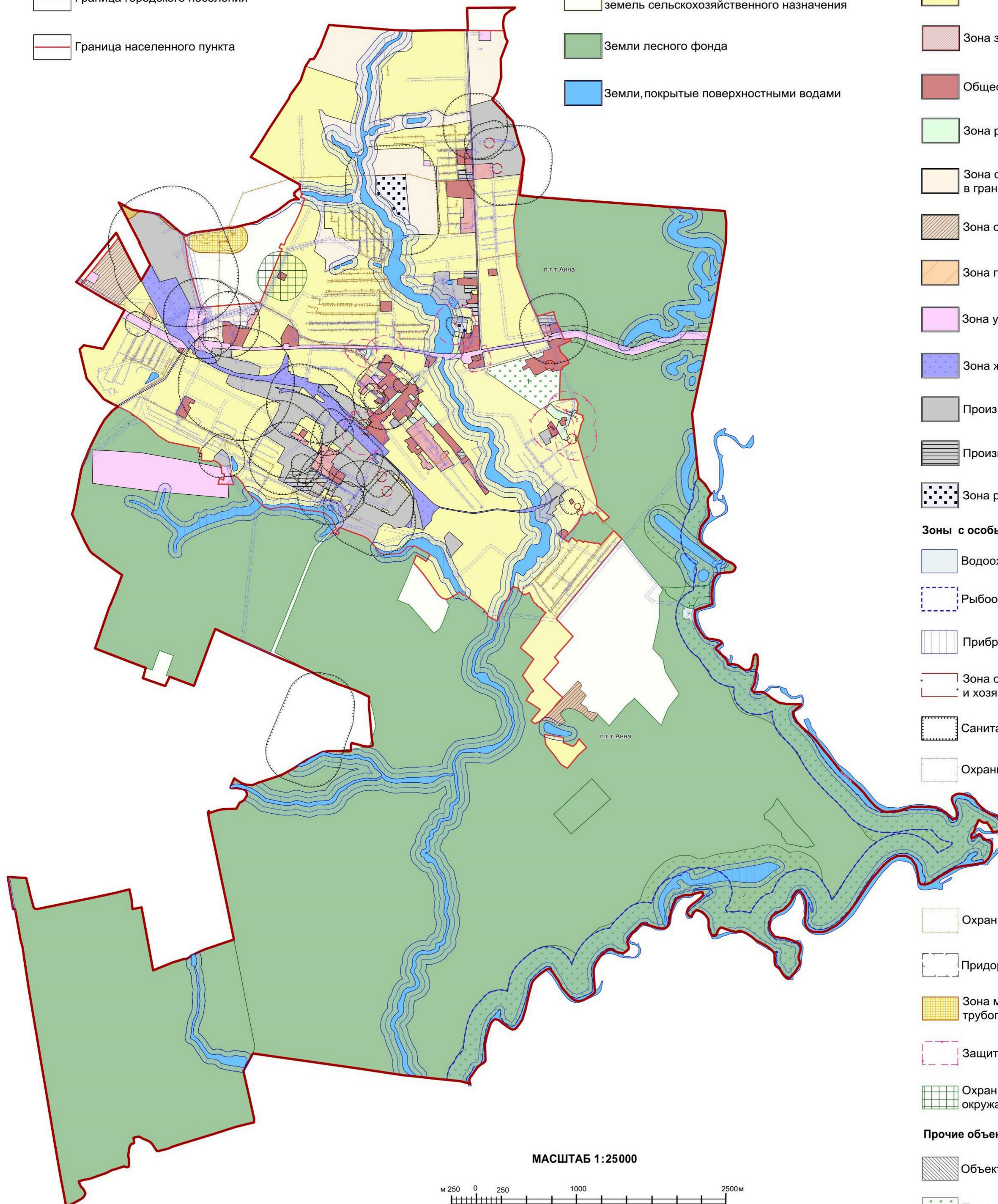
Зоны с особыми условиями использования территории

- Водоохранная зона
- Рыбоохранная зона
- Прибрежная защитная полоса
- Зона санитарной охраны источников питьевого и хозяйственно-бытового водоснабжения (первый пояс)
- Санитарно-защитная зона
- Охранная зона объектов электроэнергетики

- Охранная зона трубопроводов
- Придорожные полосы автомобильных дорог
- Зона минимальных расстояний до магистральных или промышленных трубопроводов
- Защитная зона объекта культурного наследия
- Охранная зона стационарных пунктов наблюдений за состоянием окружающей среды, ее загрязнением

Прочие объекты

- Объект культурного наследия
- Памятник природы



2.1. На территории Аннинского городского поселения Аннинского муниципального района Воронежской области располагаются следующие особо охраняемые природные территории (далее – ООПТ):

№ п/п	Наименование ООПТ	Сведения о границах территории ООПТ	Сведения о границах охранной зоны ООПТ
1.	Памятник природы областного значения «Парк пгт Анна»	Установлена постановлением правительства Воронежской области от 21.02.2018 № 180 «Об утверждении границ и режимов особой охраны территорий отдельных памятников природы областного значения и о внесении изменений в постановление администрации Воронежской области от 28.05.1998 № 500» (далее – постановление правительства Воронежской области от 21.02.2018 № 180)	Не установлена
2.	Памятник природы областного значения «Участок р. Битюг»	Установлена постановлением правительства Воронежской области от 21.02.2018 № 180	Не установлена

ООПТ - памятник природы областного значения «Парк пгт Анна» полностью расположен на территории населенного пункта пгт Анна.

Правовой режим использования земельных участков, расположенных в границах ООПТ определяется постановлением правительства Воронежской области от 21.02.2018 № 180 в соответствии с Федеральным законом от 14.03.1995 № 33-ФЗ «Об особо охраняемых природных территориях», при этом градостроительные регламенты в отношении такой территории настоящими Правилами не устанавливаются.

Правовой режим использования земельных участков, расположенных в границах ООПТ - памятник природы областного значения «Участок р. Битюг» определяется постановлением правительства Воронежской области от 21.02.2018 № 180 в соответствии с Федеральным законом от 14.03.1995 № 33-ФЗ «Об особо охраняемых природных территориях», при этом

градостроительные регламенты в отношении такой территории настоящими Правилами не устанавливаются.

2.2. На территории Аннинского городского поселения Аннинского муниципального района Воронежской области располагаются следующие объекты культурного наследия:

№ п/п	Наименование объекта культурного наследия	Сведения о границах территории объекта культурного наследия	Сведения о границах защитной зоны объекта культурного наследия	Сведения о границах зоны охраны объекта культурного наследия
1.	Здание, в котором в 1942 находился штаб Воронежского фронта	Не установлена	Установлена приказом управления по охране объектов культурного наследия Воронежской области от 14.10.2019 № 71-01-07/241 «Об утверждении графического описания местоположения границ (с перечнем координат характерных точек этих границ) защитных зон объектов культурного наследия, расположенных на территории Воронежской области» (далее – приказ от 14.10.2019 № 71-01-07/241)	Не установлена
2.	Рождественская церковь	Установлена приказом управления по охране объектов культурного наследия Воронежской области от 15.08.2018	Установлена приказом от 14.10.2019 № 71-01-07/241	Не установлена

№ п/п	Наименование объекта культурного наследия	Сведения о границах территории объекта культурного наследия	Сведения о границах защитной зоны объекта культурного наследия	Сведения о границах зоны охраны объекта культурного наследия
		№ 71-01-07/151 «Об утверждении границ территории объекта культурного наследия регионального значения «Рождественская церковь», расположенного по адресу: Воронежская область, Аннинский муниципальный район, пгт Анна»		
3.	Братская могила красноармейцев 8 Армии	Не установлена	Установлена приказом от 14.10.2019 № 71-01-07/241	Не установлена
4.	Вокзал железнодорожный	Не установлена	Установлена приказом от 14.10.2019 № 71-01-07/241	Не установлена
5.	Имение Барятинских	Не установлена	Установлена приказом от 14.10.2019 № 71-01-07/241	Не установлена
6.	Братская могила № 319	Установлена приказом управления по охране объектов культурного наследия Воронежской области от 01.06.2018 № 71-01-07/100 «Об утверждении границ территории объекта культурного наследия регионального значения «Братская могила № 319», расположенного по адресу: Воронежская	Установлена приказом от 14.10.2019 № 71-01-07/241	Не установлена

№ п/п	Наименование объекта культурного наследия	Сведения о границах территории объекта культурного наследия	Сведения о границах защитной зоны объекта культурного наследия	Сведения о границах зоны охраны объекта культурного наследия
		область, Аннинский муниципальный район, пгт Анна, ул. Советская, 1а»		
7.	Здание волостного ревкома	Не установлена	Установлена приказом от 14.10.2019 № 71-01-07/241	Не установлена
8.	Братская могила № 318	Не установлена	Установлена приказом от 14.10.2019 № 71-01-07/241	Не установлена

18. Перечень территориальных зон, установленных на карте градостроительного зонирования

1. Порядок установления территориальных зон определен статьей 34 ГрК РФ. На карте градостроительного зонирования установлены следующие виды территориальных зон:

Наименование территориальной зоны	Кодовое обозначение территориальной зоны
Жилые зоны	
Зона застройки индивидуальными жилыми домами	Ж1
Зона застройки среднетажными жилыми домами	Ж2
Общественно-деловые зоны	
Общественно-деловая зона	ОД
Производственные и коммунально-складские зоны	
Производственная зона	П1
Производственно-коммунальная зона	П2
Зоны инженерной и транспортной инфраструктуры	
Зона улиц, дорог, инженерной и транспортной инфраструктуры	ИТ1
Зона железнодорожного транспорта	ИТ2
Зоны сельскохозяйственного использования	
Зона сельскохозяйственного использования в границах населенных пунктов	СХ1
Зона сельскохозяйственного производства	СХ2
Зона птицеводства	СХ3
Зоны рекреационного назначения	
Зона рекреационного назначения - объектов отдыха	Р1
Зоны специального назначения	
Зона ритуальных объектов	СН1

2. Настоящими Правилами на территории Аннинского городского поселения Аннинского муниципального района Воронежской области установлены следующие территориальные зоны:

Наименование территориальной зоны	Кодовое обозначение территориальной зоны
Жилые зоны	
Зона застройки индивидуальными жилыми домами посёлка городского типа Анна	Ж1/1
Зона застройки среднеэтажными жилыми домами посёлка городского типа Анна	Ж2/1
Общественно-деловые зоны	
Общественно-деловая зона посёлка городского типа Анна	ОД/1
Производственные и коммунально-складские зоны	
Производственная зона посёлка городского типа Анна	П1/1
Производственно-коммунальная зона посёлка городского типа Анна	П2/1
Зоны инженерной и транспортной инфраструктуры	
Зона улиц, дорог, инженерной и транспортной инфраструктуры посёлка городского типа Анна	ИТ1/1
Зона улиц, дорог, инженерной и транспортной инфраструктуры за границами населенного пункта	ИТ1
Зона железнодорожного транспорта посёлка городского типа Анна	ИТ2/1
Зоны сельскохозяйственного использования	
Зона сельскохозяйственного использования в границах населенного пункта посёлка городского типа Анна	СХ1/1
Зона сельскохозяйственного производства посёлка городского типа Анна	СХ2/1
Зона сельскохозяйственного производства за границами населенного пункта	СХ2
Зона птицеводства посёлка городского типа Анна	СХ3/1
Зоны рекреационного назначения	
Зона рекреационного назначения - объектов отдыха посёлка городского типа Анна	Р1/1
Зоны специального назначения	
Зона ритуальных объектов посёлка городского типа Анна	СН1/1

3. Сведения о границах территориальных зон, содержащие графическое описание местоположения границ территориальных зон, перечень координат характерных точек границ территориальных зон посёлка городского типа Анна, являются приложением № 1 к настоящим Правилам.

4. Сведения о границах территориальных зон, содержащие графическое описание местоположения границ территориальных зон, перечень координат характерных точек границ территориальных зон, расположенных за

границами населенного пункта на территории Аннинского городского поселения, являются приложением № 2 к настоящим Правилам.

ЧАСТЬ III. ГРАДОСТРОИТЕЛЬНЫЕ РЕГЛАМЕНТЫ

19. Общие положения о градостроительном регламенте

1. Градостроительным регламентом определяется правовой режим земельных участков, равно как всего, что находится над и под поверхностью земельных участков и используется в процессе их застройки и последующей эксплуатации объектов капитального строительства.

2. Действие градостроительного регламента распространяется в равной мере на все земельные участки и объекты капитального строительства, расположенные в пределах границ территориальной зоны, обозначенной на карте градостроительного зонирования.

3. Земли и земельные участки, на которые действие градостроительных регламентов не распространяется или для которых градостроительные регламенты не устанавливаются, определены статьей 36 ГрК РФ.

20. Виды разрешенного использования

1. Разрешенное использование земельных участков и объектов капитального строительства может быть следующих видов:

- основные виды разрешенного использования;
- условно разрешенные виды использования;
- вспомогательные виды разрешенного использования,

допустимые только в качестве дополнительных по отношению к основным видам разрешенного использования и условно разрешенным видам использования и осуществляемые совместно с ними.

2. Виды разрешенного использования (далее – ВРИ) земельных участков в настоящих Правилах определяются в соответствии с приказом Федеральной службы государственной регистрации, кадастра и картографии от 10.11.2020 № П/0412 «Об утверждении классификатора видов разрешенного использования земельных участков».

21. Градостроительные регламенты территориальных зон

1. Градостроительные регламенты территориальных зон Ж1/1

№ п/п	Код ВРИ	Наименование ВРИ	Пределы (минимальные и (или) максимальные) размеры земельных участков, в том числе их площадь, м ²		Максимальный процент застройки в границах земельного участка	Пределное количество этажей или предельная высота зданий, строений, сооружений	Минимальные отступы от границ земельных участков в целях определения мест допустимого размещения зданий, строений, сооружений, за пределами которых запрещено строительство зданий, строений, сооружений
			min	max			
ОСНОВНЫЕ ВИДЫ РАЗРЕШЕННОГО ИСПОЛЬЗОВАНИЯ ЗЕМЕЛЬНЫХ УЧАСТКОВ И ОБЪЕКТОВ КАПИТАЛЬНОГО СТРОИТЕЛЬСТВА							
1	2.1	Для индивидуального жилищного строительства	400	2000	50%	3 этажа	3 метра
2	2.3	Блокированная жилая застройка	80	3000	50%	3 этажа	3 метра; 0 метров – при примыкании к соседним зданиям
3	2.2	Для ведения личного подсобного хозяйства (приусадебный земельный участок)	300	5000	30%	3 этажа	3 метра
4	1.19	Сенокосение	600	50000	0%	не подлежат установлению	
5	1.20	Выпас сельскохозяйственных животных	300	50000	0%	не подлежат установлению	
6	3.1.1	Предоставление коммунальных услуг	не подлежит установлению	5000		не подлежат установлению	
7	3.1.2	Административные здания организаций, обеспечивающих предоставление коммунальных услуг	не подлежат установлению		60%	3 этажа	3 метра
8	3.2.2	Оказание социальной помощи населению	не подлежат установлению		60%	3 этажа	3 метра
9	3.2.3	Оказание услуг связи	не подлежат установлению		60%	3 этажа	3 метра
10	3.4.1	Амбулаторно-поликлиническое обслуживание	не подлежат установлению		60%	3 этажа	3 метра

№ п/п	Код ВРИ	Наименование ВРИ	Предельные (минимальные и (или) максимальные) размеры земельных участков, в том числе их площадь, м ²		Максимальный процент застройки в границах земельного участка	Предельное количество этажей или предельная высота зданий, строений, сооружений	Минимальные отступы от границ земельных участков в целях определения мест допустимого размещения зданий, строений, сооружений, за пределами которых запрещено строительство зданий, строений, сооружений
			min	max			
11	3.5.1	Дошкольное, начальное и среднее общее образование	не подлежат установлению			4 этажа	3 метра
12	3.6.2.	Парки культуры и отдыха	не подлежат установлению				
13	5.1.3	Площадки для занятий спортом	не подлежат установлению				
14	9.3	Историко-культурная деятельность	не подлежат установлению				
15	11.0	Водные объекты	не подлежат установлению				
16	11.1	Общее пользование водными объектами	не подлежат установлению				
17	12.0	Земельные участки (территории) общего пользования	не подлежат установлению				
18	12.0.1	Улично-дорожная сеть	не подлежат установлению				
19	12.0.2	Благоустройство территории	не подлежат установлению				
УСЛОВНО РАЗРЕШЕННЫЕ ВИДЫ ИСПОЛЬЗОВАНИЯ ЗЕМЕЛЬНЫХ УЧАСТКОВ И ОБЪЕКТОВ КАПИТАЛЬНОГО СТРОИТЕЛЬСТВА							
20	2.1.1	Малозэтажная многоквартирная жилая застройка	600	не подлежит установлению	45%	4 этажа	6 метров
21	2.7.1	Хранение автотранспорта	не подлежат установлению				
22	3.2.4	Общезития	600	не подлежит установлению	45%	4 этажа	6 метров
23	3.3	Бытовое обслуживание	200	5000	60%	3 этажа	3 метра
24	3.6.1	Объекты культурно-досуговой деятельности	200	5000	60%	3 этажа	3 метра
25	3.7.1	Осуществление религиозных обрядов	не подлежат установлению				3 метра
26	3.10.1	Амбулаторное ветеринарное обслуживание	200	5000	60%	3 этажа	3 метра
27	4.1	Деловое управление	не подлежат установлению		60%	4 этажа	3 метра

№ п/п	Код ВРИ	Наименование ВРИ	Предельные (минимальные и (или) максимальные) размеры земельных участков, в том числе их площадь, м ²		Максимальный процент застройки в границах земельного участка	Предельное количество этажей или предельная высота зданий, строений, сооружений	Минимальные отступы от границ земельных участков в целях определения мест допустимого размещения зданий, строений, сооружений, за пределами которых запрещено строительство зданий, строений, сооружений
			min	max			
28	4.4	Магазины	200	5000	60%	3 этажа	3 метра
29	4.5	Банковская и страховая деятельность	не подлежат установлению		60%	3 этажа	3 метра
30	4.6	Общественное питание	200	5000	50%	3 этажа	3 метра
31	5.1.2	Обеспечение занятий спортом в помещениях	не подлежат установлению		45%	не подлежит установлению	3 метра
32	6.4	Пищевая промышленность	не подлежит установлению	5000	не подлежит установлению	15 метров	3 метра
33	13.1	Ведение огородничества	100	4500	0%	не подлежат установлению	
34	13.2	Ведение садоводства	400	2000	30%	3 этажа	3 метра

Ограничения использования земельных участков и объектов капитального строительства, устанавливаемые в соответствии с законодательством Российской Федерации, определяются пунктом 22 настоящих Правил.

2. Градостроительные регламенты территориальных зон Ж2/1

№ п/п	Код ВРИ	Наименование ВРИ	Предельные (минимальные и (или) максимальные) размеры земельных участков, в том числе их площадь, м ²		Максимальный процент застройки в границах земельного участка	Предельное количество этажей или предельная высота зданий, строений, сооружений	Минимальные отступы от границ земельных участков в целях определения мест допустимого размещения зданий, строений, сооружений, за пределами которых запрещено строительство зданий, строений, сооружений	
			min	max				
ОСНОВНЫЕ ВИДЫ РАЗРЕШЕННОГО ИСПОЛЬЗОВАНИЯ ЗЕМЕЛЬНЫХ УЧАСТКОВ И ОБЪЕКТОВ КАПИТАЛЬНОГО СТРОИТЕЛЬСТВА								
1	2.5	Среднеэтажная жилая застройка	800	не подлежит установлению	40%	8 этажей	6 метров	
2	2.1.1	Малозэтажная многоквартирная жилая застройка	600	не подлежит установлению	45%	4 этажа	6 метров	
3	2.3	Блокированная жилая застройка	80	3000	50%	3 этажа	3 метра; 0 метров – при примыкании к соседним зданиям	
4	2.7.1	Хранение автотранспорта	не подлежат установлению					
5	3.2.4	Общежития	600	не подлежит установлению	45%	8 этажей	6 метров	
6	3.1.1	Предоставление коммунальных услуг	не подлежит установлению	5000	не подлежит установлению	не подлежит установлению	1 метр	
7	3.3	Бытовое обслуживание	200	500	60%	15 метров	3 метра	
8	3.1.2	Административные здания организаций, обеспечивающих предоставление коммунальных услуг	не подлежит установлению		60%	3 этажа	3 метра	
9	3.2.2	Оказание социальной помощи населению	не подлежит установлению		60%	не подлежит установлению	6 метра	
10	3.2.3	Оказание услуг связи	не подлежит установлению		60%	3 этажа	3 метра	
11	3.4.1	Амбулаторно-поликлиническое обслуживание	не подлежат установлению			4 этажа	3 метра	

№ п/п	Код ВРИ	Наименование ВРИ	Пределы (минимальные и (или) максимальные) размеры земельных участков, в том числе их площадь, м ²		Максимальный процент застройки в границах земельного участка	Пределное количество этажей или предельная высота зданий, строений, сооружений	Минимальные отступы от границ земельных участков в целях определения мест допустимого размещения зданий, строений, сооружений, за пределами которых запрещено строительство зданий, строений, сооружений
			min	max			
12	3.5.1	Дошкольное, начальное и среднее общее образование	не подлежат установлению			4 этажа	3 метра
13	3.6.1	Объекты культурно-досуговой деятельности	200	5000	60%	20 метров	3 метра
14	3.6.2.	Парки культуры и отдыха	не подлежат установлению				
15	4.4	Магазины	200	5000	50%	3 этажа	3 метра
16	4.5	Банковская и страховая деятельность	не подлежат установлению			5 этажей	6 метров
17	5.1.2	Обеспечение занятий спортом в помещениях	не подлежат установлению			не подлежит установлению	3 метра
18	5.1.3	Площадки для занятий спортом	не подлежат установлению				
19	12.0	Земельные участки (территории) общего пользования	не подлежат установлению				
20	12.0.1	Улично-дорожная сеть	не подлежат установлению				
21	12.0.2	Благоустройство территории	не подлежат установлению				
УСЛОВНО РАЗРЕШЕННЫЕ ВИДЫ ИСПОЛЬЗОВАНИЯ ЗЕМЕЛЬНЫХ УЧАСТКОВ И ОБЪЕКТОВ КАПИТАЛЬНОГО СТРОИТЕЛЬСТВА							
22	3.7.1	Осуществление религиозных обрядов	не подлежат установлению				3 метра
23	3.10.1	Амбулаторное ветеринарное обслуживание	400	не подлежит установлению	60%	15 метров	3 метра
24	4.1	Деловое управление	не подлежат установлению		50%	3 этажа	3 метра
25	4.6	Общественное питание	400	5000	50%	3 этажа	3 метра

Ограничения использования земельных участков и объектов капитального строительства, устанавливаемые в соответствии с законодательством Российской Федерации, определяются пунктом 22 настоящих Правил.

3. Градостроительные регламенты территориальных зон ОД1

№ п/п	Код ВРИ	Наименование ВРИ	Предельные (минимальные и (или) максимальные) размеры земельных участков, в том числе их площадь, м ²		Максимальный процент застройки в границах земельного участка	Предельное количество этажей или предельная высота зданий, строений, сооружений	Минимальные отступы от границ земельных участков в целях определения мест допустимого размещения зданий, строений, сооружений, за пределами которых запрещено строительство зданий, строений, сооружений
			min	max			
ОСНОВНЫЕ ВИДЫ РАЗРЕШЕННОГО ИСПОЛЬЗОВАНИЯ ЗЕМЕЛЬНЫХ УЧАСТКОВ И ОБЪЕКТОВ КАПИТАЛЬНОГО СТРОИТЕЛЬСТВА							
1	3.1.1	Предоставление коммунальных услуг	не подлежит установлению	5000		не подлежат установлению	
2	3.1.2	Административные здания организаций, обеспечивающих предоставление коммунальных услуг	не подлежат установлению		60%	не подлежит установлению	3 метра
3	3.2.1	Дома социального обслуживания	не подлежат установлению		60%	не подлежит установлению	6 метров
4	3.2.2	Оказание социальной помощи населению	не подлежат установлению		60%	не подлежит установлению	6 метров
5	3.2.3	Оказание услуг связи	не подлежат установлению		60%	не подлежит установлению	6 метров
6	3.2.4	Общжития	600	не подлежит установлению	45%	не подлежит установлению	6 метров
7	3.3	Бытовое обслуживание	200	не подлежит установлению	60%	не подлежит установлению	6 метров
8	3.4.1	Амбулаторно-поликлиническое обслуживание	не подлежат установлению			не подлежит установлению	6 метров
9	3.4.2	Стационарное медицинское обслуживание	не подлежат установлению		45%	не подлежит установлению	6 метров
10	3.4.3	Медицинские организации особого назначения	не подлежат установлению			не подлежат установлению	6 метров

№ п/п	Код ВРИ	Наименование ВРИ	Пределы (минимальные и (или) максимальные) размеры земельных участков, в том числе их площадь, м ²		Максимальный процент застройки в границах земельного участка	Пределное количество этажей или предельная высота зданий, строений, сооружений	Минимальные отступы от границ земельных участков в целях определения мест допустимого размещения зданий, строений, сооружений, за пределами которых запрещено строительство зданий, строений, сооружений
			min	max			
11	3.5.1	Дошкольное, начальное и среднее общее образование	не подлежат установлению			4 этажа	6 метров
12	3.5.2	Среднее и высшее профессиональное образование	800	не подлежит установлению	45%	не подлежит установлению	6 метров
13	3.6.1	Объекты культурно-досуговой деятельности	не подлежат установлению		60%	не подлежит установлению	6 метров
14	3.6.2.	Парки культуры и отдыха	не подлежат установлению				
15	3.7.1	Осуществление религиозных обрядов	не подлежат установлению				6 метров
16	3.7.2	Религиозное управление и образование	не подлежат установлению				6 метров
17	3.8.1	Государственное управление	не подлежат установлению		60%	не подлежит установлению	6 метров
18	3.10.1	Амбулаторное ветеринарное обслуживание	не подлежат установлению		60%	3 этажа	3 метра
19	4.1	Деловое управление	не подлежат установлению		50%	не подлежит установлению	6 метров
20	4.2	Объекты торговли (торговые центры, торговые- развлекательные центры (комплексы)	2300	не подлежит установлению	40%	не подлежит установлению	6 метров
21	4.3	Рынки	не подлежат установлению		45%	не подлежит установлению	6 метров
22	4.4	Магазины	200	не подлежит установлению	60%	не подлежит установлению	3 метра
23	4.5	Банковская и страховая деятельность	не подлежат установлению		60%	не подлежит установлению	6 метров
24	4.6	Общественное питание	400	не подлежит установлению	50%	не подлежит установлению	6 метров

№ п/п	Код ВРИ	Наименование ВРИ	Предельные (минимальные и (или) максимальные) размеры земельных участков, в том числе их площадь, м ²		Максимальный процент застройки в границах земельного участка	Предельное количество этажей или предельная высота зданий, строений, сооружений	Минимальные отступы от границ земельных участков в целях определения мест допустимого размещения зданий, строений, сооружений, за пределами которых запрещено строительство зданий, строений, сооружений
			min	max			
25	4.7	Гостиничное обслуживание	600	не подлежит установлению	45%	не подлежит установлению	6 метров
26	4.8.1	Развлекательные мероприятия	не подлежат установлению	установлению	45%	не подлежит установлению	6 метров
27	4.9	Служебные гаражи	не подлежат установлению	установлению			3 метра
28	4.10	Выставочно-ярмарочная деятельность	800	не подлежит установлению	45%	не подлежит установлению	6 метров
29	5.1.1	Обеспечение спортивно- зрелищных мероприятий	не подлежат установлению	установлению			6 метров
30	5.1.2	Обеспечение занятий спортом в помещениях	не подлежат установлению	установлению	45%	не подлежит установлению	6 метров
31	5.1.3	Площадки для занятий спортом	не подлежат установлению	установлению			
32	5.1.4	Оборудованные площадки для занятий спортом	не подлежат установлению	установлению			3 метра
33	7.1.2	Обслуживание железнодорожных перевозок	не подлежат установлению	установлению			6 метров
34	7.2.2	Обслуживание перевозок пассажиров	не подлежат установлению	установлению			6 метров
35	7.2.3	Стоянки транспорта общего пользования	не подлежат установлению	установлению			6 метров
36	8.3	Обеспечение внутреннего правопорядка	не подлежат установлению	установлению			3 метра
37	9.3	Историко-культурная деятельность	не подлежат установлению	установлению			
38	12.0	Земельные участки (территории) общего пользования	не подлежат установлению	установлению			
39	12.0.1	Улично-дорожная сеть	не подлежат установлению	установлению			
40	12.0.2	Благоустройство территории	не подлежат установлению	установлению			

№ п/п	Код ВРИ	Наименование ВРИ	Пределы (минимальные и (или) максимальные) размеры земельных участков, в том числе их площадь, м ²		Максимальный процент застройки в границах земельного участка	Пределное количество этажей или предельная высота зданий, строений, сооружений	Минимальные отступы от границ земельных участков в целях определения мест допустимого размещения зданий, строений, сооружений, за пределами которых запрещено строительство зданий, строений, сооружений
			min	max			
УСЛОВНО РАЗРЕШЕННЫЕ ВИДЫ ИСПОЛЬЗОВАНИЯ ЗЕМЕЛЬНЫХ УЧАСТКОВ И ОБЪЕКТОВ КАПИТАЛЬНОГО СТРОИТЕЛЬСТВА							
41	2.1	Для индивидуального жилищного строительства	300	2000	50%	3 этажа	3 метра
42	2.1.1	Малозэтажная многоквартирная жилая застройка	600	не подлежит установлению	45%	4 этажа	6 метров
43	2.2	Для ведения личного подсобного хозяйства (приусадебный земельный участок)	300	5000	40%	3 этажа	3 метра
44	2.3	Блокированная жилая застройка	80	3000	50%	3 этажа	3 метра; 0 метров – при примыкании к соседним зданиям
45	2.5	Среднеэтажная жилая застройка	800	не подлежит установлению	40%	8 этажей	6 метров
46	2.6	Многоэтажная жилая застройка	1000	не подлежит установлению	30%	не подлежит установлению	6 метров
47	2.7.1	Хранение автотранспорта	не подлежат установлению				1 метр
48	3.9.1	Обеспечение деятельности в области гидрометеорологии и смежных с ней областях	не подлежат установлению				3 метра
49	4.9.1.3	Автомобильные мойки	не подлежат установлению			1 этаж	3 метра
50	6.4	Пищевая промышленность	400	5000	50%	15 метров	3 метра

Ограничения использования земельных участков и объектов капитального строительства, устанавливаемые в соответствии с законодательством Российской Федерации, определяются пунктом 22 настоящих Правил.

4. Градостроительные регламенты территориальных зон III/1

№ п/п	Код ВРИ	Наименование ВРИ	Предельные (минимальные и (или) максимальные) размеры земельных участков, в том числе их площадь, м ²		Максимальный процент застройки в границах земельного участка	Предельное количество этажей или предельная высота зданий, строений, сооружений	Минимальные отступы от границ земельных участков в целях определения мест допустимого размещения зданий, строений, сооружений, за пределами которых запрещено строительство зданий, строений, сооружений
			min	max			
ОСНОВНЫЕ ВИДЫ РАЗРЕШЕННОГО ИСПОЛЬЗОВАНИЯ ЗЕМЕЛЬНЫХ УЧАСТКОВ И ОБЪЕКТОВ КАПИТАЛЬНОГО СТРОИТЕЛЬСТВА							
1	1.15	Хранение и переработка сельскохозяйственной продукции	не подлежат установлению				3 метра
2	1.18	Обеспечение сельскохозяйственного производства	не подлежат установлению				3 метра
3	3.1	Коммунальное обслуживание	не подлежат установлению				
4	6.3	Легкая промышленность	не подлежат установлению				3 метра
5	6.4	Пищевая промышленность	не подлежат установлению				3 метра
6	6.6	Строительная промышленность	не подлежат установлению				3 метра
7	6.8	Связь	не подлежат установлению				3 метра
8	6.9	Склад	не подлежат установлению		60%	не подлежит установлению	3 метра
9	6.9.1	Складские площадки	не подлежат установлению				
10	7.2.3	Стоянки транспорта общего пользования	не подлежат установлению				3 метра
11	3.3	Бытовое обслуживание	200	не подлежит установлению	60%	не подлежит установлению	3 метра
12	4.1	Деловое управление	не подлежат установлению		50%	не подлежит установлению	3 метра
13	4.4	Магазины	200	не подлежит установлению	50%	не подлежит установлению	3 метра
14	4.6	Общественное питание	400	не подлежит установлению	50%	не подлежит установлению	3 метра
15	4.9	Служебные гаражи	не подлежат установлению				3 метра

№ п/п	Код ВРИ	Наименование ВРИ	Пределные (минимальные и (или) максимальные) размеры земельных участков, в том числе их площадь, м ²		Максимальный процент застройки в границах земельного участка	Пределное количество этажей или предельная высота зданий, строений, сооружений	Минимальные отступы от границ земельных участков в целях определения мест допустимого размещения зданий, строений, сооружений, за пределами которых запрещено строительство зданий, строений, сооружений
			min	max			
16	4.9.1.1	Заправка транспортных средств	не подлежат установлению				3 метра
17	4.9.1.3	Автомобильные мойки	не подлежат установлению				3 метра
18	4.9.1.4	Ремонт автомобилей	не подлежат установлению				3 метра
19	8.3	Обеспечение внутреннего правопорядка	не подлежат установлению				3 метра
20	12.0	Земельные участки (территории) общего пользования	не подлежат установлению				
21	12.0.1	Улично-дорожная сеть	не подлежат установлению				
22	12.0.2	Благоустройство территории	не подлежат установлению				
УСЛОВНО РАЗРЕШЕННЫЕ ВИДЫ ИСПОЛЬЗОВАНИЯ ЗЕМЕЛЬНЫХ УЧАСТКОВ И ОБЪЕКТОВ КАПИТАЛЬНОГО СТРОИТЕЛЬСТВА							
23	3.4.1	Амбулаторно-поликлиническое обслуживание	не подлежат установлению				6 метров
24	3.7.1	Осуществление религиозных обрядов	не подлежат установлению				6 метров
25	3.7.2	Религиозное управление и образование	не подлежат установлению				6 метров
26	4.7	Гостиничное обслуживание	600	не подлежит установлению	45%	не подлежит установлению	6 метров
27	4.10	Выставочно-ярмарочная деятельность	800	не подлежит установлению	45%	не подлежит установлению	6 метров
28	6.5	Нефтехимическая промышленность	не подлежат установлению				3 метра
29	6.7	Энергетика	не подлежат установлению				3 метра
30	6.11	Целлюлозно-бумажная промышленность	не подлежат установлению				3 метра
31	7.1.1	Железнодорожные пути	не подлежат установлению				

Ограничения использования земельных участков и объектов капитального строительства, устанавливаемые в соответствии с законодательством Российской Федерации, определяются пунктом 22 настоящих Правил.

5. Градостроительные регламенты территориальных зон П2/1

№ п/п	Код ВРИ	Наименование ВРИ	Предельные (минимальные и (или) максимальные) размеры земельных участков, в том числе их площадь, м ²		Максимальный процент застройки в границах земельного участка	Предельное количество этажей или предельная высота зданий, строений, сооружений	Минимальные отступы от границ земельных участков в целях определения мест допустимого размещения зданий, строений, сооружений, за пределами которых запрещено строительство зданий, строений, сооружений
			min	max			
ОСНОВНЫЕ ВИДЫ РАЗРЕШЕННОГО ИСПОЛЬЗОВАНИЯ ЗЕМЕЛЬНЫХ УЧАСТКОВ И ОБЪЕКТОВ КАПИТАЛЬНОГО СТРОИТЕЛЬСТВА							
1	1.15	Хранение и переработка сельскохозяйственной продукции	не подлежат установлению				3 метра
2	1.18	Обеспечение сельскохозяйственного производства	не подлежат установлению				3 метра
3	2.7.1	Хранение автотранспорта	не подлежат установлению				1 метр
4	3.1	Коммунальное обслуживание	не подлежат установлению				
5	3.3	Бытовое обслуживание	200	не подлежит установлению	60%	не подлежит установлению	3 метра
6	4.1	Деловое управление	не подлежат установлению	установлению	60%	не подлежит установлению	3 метра
7	4.2	Объекты торговли (торговые центры, торговые развлекательные центры (комплексы))	2300	не подлежит установлению	40%	не подлежит установлению	6 метров
8	4.4	Магазины	200	не подлежит установлению	50%	не подлежит установлению	3 метра
9	4.9	Служебные гаражи	не подлежат установлению				3 метра
10	4.9.1.1	Заправка транспортных средств	не подлежат установлению				3 метра
11	4.9.1.3	Автомобильные мойки	не подлежат установлению				3 метра

№ п/п	Код ВРИ	Наименование ВРИ	Предельные (минимальные и (или) максимальные) размеры земельных участков, в том числе их площадь, м ²		Максимальный процент застройки в границах земельного участка	Предельное количество этажей или предельная высота зданий, строений, сооружений	Минимальные отступы от границ земельных участков в целях определения мест допустимого размещения зданий, строений, сооружений, за пределами которых запрещено строительство зданий, строений, сооружений
			min	max			
12	4.9.1.4	Ремонт автомобилей	не подлежат установлению				3 метра
13	6.3	Легкая промышленность	не подлежат установлению				3 метра
14	6.4	Пищевая промышленность	не подлежат установлению				3 метра
15	6.8	Связь	не подлежат установлению				3 метра
16	6.9	Склад	не подлежат установлению	60%		не подлежит установлению	3 метра
17	6.9.1	Складские площадки	не подлежат установлению				
18	8.3	Обеспечение внутреннего правопорядка	не подлежат установлению				3 метра
19	12.0	Земельные участки (территории) общего пользования	не подлежат установлению				
20	12.0.1	Улично-дорожная сеть	не подлежат установлению				
21	12.0.2	Благоустройство территории	не подлежат установлению				
УСЛОВНО РАЗРЕШЕННЫЕ ВИДЫ ИСПОЛЬЗОВАНИЯ ЗЕМЕЛЬНЫХ УЧАСТКОВ И ОБЪЕКТОВ КАПИТАЛЬНОГО СТРОИТЕЛЬСТВА							
22	Не устанавливаются						

Ограничения использования земельных участков и объектов капитального строительства, устанавливаемые в соответствии с законодательством Российской Федерации, определяются пунктом 22 настоящих Правил.

6. Градостроительные регламенты территориальных зон ИГ1/1, ИТ1

№ п/п	Код ВРИ	Наименование ВРИ	Пределы (или минимальные и (или) максимальные) размеры земельных участков, в том числе их площадь, м ²		Максимальный процент застройки в границах земельного участка	Предельное количество этажей или предельная высота зданий, строений, сооружений	Минимальные отступы от границ земельных участков в целях определения мест допустимого размещения зданий, строений, сооружений, за пределами которых запрещено строительство зданий, строений, сооружений
			min	max			
ОСНОВНЫЕ ВИДЫ РАЗРЕШЕННОГО ИСПОЛЬЗОВАНИЯ ЗЕМЕЛЬНЫХ УЧАСТКОВ И ОБЪЕКТОВ КАПИТАЛЬНОГО СТРОИТЕЛЬСТВА							
1	7.2.1	Размещение автомобильных дорог	не подлежат установлению				
2	7.2.2	Обслуживание перевозок пассажиров	не подлежат установлению				3 метра
3	7.2.3	Стоянки транспорта общего пользования	не подлежат установлению				
4	3.1.1	Предоставление коммунальных услуг	не подлежат установлению				
5	6.8	Связь	не подлежат установлению				3 метра
6	6.7	Энергетика	не подлежат установлению				3 метра
7	11.3	Гидротехнические сооружения	не подлежат установлению				
8	12.0	Земельные участки (территории) общего пользования	не подлежат установлению				
9	12.0.1	Улично-дорожная сеть	не подлежат установлению				
10	12.0.2	Благоустройство территории	не подлежат установлению				
УСЛОВНО РАЗРЕШЕННЫЕ ВИДЫ ИСПОЛЬЗОВАНИЯ ЗЕМЕЛЬНЫХ УЧАСТКОВ И ОБЪЕКТОВ КАПИТАЛЬНОГО СТРОИТЕЛЬСТВА							
11	4.9.1	Объекты дорожного сервиса	не подлежат установлению				3 метра

Ограничения использования земельных участков и объектов капитального строительства, устанавливаемые в соответствии с законодательством Российской Федерации, определяются пунктом 22 настоящих Правил.

7. Градостроительные регламенты территориальных зон ИТ2/1

№ п/п	Код ВРИ	Наименование ВРИ	Предельные (минимальные и (или) максимальные) размеры земельных участков, в том числе их площадь, м ²		Максимальный процент застройки в границах земельного участка	Предельное количество этажей или предельная высота зданий, строений, сооружений	Минимальные отступы от границ земельных участков в целях определения мест допустимого размещения зданий, строений, сооружений, за пределами которых запрещено строительство зданий, строений, сооружений
			min	max			
ОСНОВНЫЕ ВИДЫ РАЗРЕШЕННОГО ИСПОЛЬЗОВАНИЯ ЗЕМЕЛЬНЫХ УЧАСТКОВ И ОБЪЕКТОВ КАПИТАЛЬНОГО СТРОИТЕЛЬСТВА							
1	7.1	Железнодорожный транспорт	не подлежат установлению				3 метра
2	3.1.1	Предоставление коммунальных услуг	не подлежат установлению				
3	9.3	Историко-культурная деятельность	не подлежат установлению				
УСЛОВНО РАЗРЕШЕННЫЕ ВИДЫ ИСПОЛЬЗОВАНИЯ ЗЕМЕЛЬНЫХ УЧАСТКОВ И ОБЪЕКТОВ КАПИТАЛЬНОГО СТРОИТЕЛЬСТВА							
4	Не устанавливаются						

Ограничения использования земельных участков и объектов капитального строительства, устанавливаемые в соответствии с законодательством Российской Федерации, определяются пунктом 22 настоящих Правил.

8. Градостроительные регламенты территориальных зон СХ1/1

№ п/п	Код ВРИ	Наименование ВРИ	Предельные (минимальные и (или) максимальные) размеры земельных участков, в том числе их площадь, м ²		Максимальный процент застройки в границах земельного участка	Предельное количество этажей или предельная высота зданий, строений, сооружений	Минимальные отступы от границ земельных участков в целях определения мест допустимого размещения зданий, строений, сооружений, за пределами которых запрещено строительство зданий, строений, сооружений
			min	max			
ОСНОВНЫЕ ВИДЫ РАЗРЕШЕННОГО ИСПОЛЬЗОВАНИЯ ЗЕМЕЛЬНЫХ УЧАСТКОВ И ОБЪЕКТОВ КАПИТАЛЬНОГО СТРОИТЕЛЬСТВА							
1	1.2	Выращивание зерновых и иных сельскохозяйственных культур	не подлежат установлению				
2	1.3	Овощеводство	не подлежат установлению				
3	1.4	Выращивание тонизирующих, лекарственных, цветочных культур	не подлежат установлению				
4	1.5	Садоводство	не подлежат установлению				
5	1.12	Пчеловодство	не подлежат установлению				
6	1.13	Рыбоводство	не подлежат установлению				
7	1.16	Ведение личного подсобного хозяйства на полевых участках	не подлежат установлению				
8	1.17	Питомники	не подлежат установлению				
9	1.19	Сенокосение	не подлежат установлению				
10	1.20	Выпас сельскохозяйственных животных	не подлежат установлению				
11	3.1.1	Предоставление коммунальных услуг	не подлежат установлению				
12	11.0	Водные объекты	не подлежат установлению				
13	11.1	Общее пользование водными объектами	не подлежат установлению				
14	12.0	Земельные участки (территории) общего пользования	не подлежат установлению				
15	12.0.1	Улично-дорожная сеть	не подлежат установлению				
16	12.0.2	Благоустройство территории	не подлежат установлению				
17	13.1	Ведение огородничества	100	4500	0%		не подлежат установлению

№ п/п	Код ВРИ	Наименование ВРИ	Пределы (минимальные и (или) максимальные) размеры земельных участков, в том числе их площадь, м ²		Максимальный процент застройки в границах земельного участка	Пределное количество этажей или предельная высота зданий, строений, сооружений	Минимальные отступы от границ земельных участков в целях определения мест допустимого размещения зданий, строений, сооружений, за пределами которых запрещено строительство зданий, строений, сооружений
			min	max			
УСЛОВНО РАЗРЕШЕННЫЕ ВИДЫ ИСПОЛЬЗОВАНИЯ ЗЕМЕЛЬНЫХ УЧАСТКОВ И ОБЪЕКТОВ КАПИТАЛЬНОГО СТРОИТЕЛЬСТВА							
18	1.15	Хранение и переработка сельскохозяйственной продукции	не подлежат установлению				3 метра
19	6.8	Связь	не подлежат установлению				3 метра

Ограничения использования земельных участков и объектов капитального строительства, устанавливаемые в соответствии с законодательством Российской Федерации, определяются пунктом 22 настоящих Правил.

9. Градостроительные регламенты территориальных зон СХ2/1, СХ2

№ п/п	Код ВРИ	Наименование ВРИ	Пределы (минимальные и (или) максимальные) размеры земельных участков, в том числе их площадь, м ²		Максимальный процент застройки в границах земельного участка	Пределное количество этажей или предельная высота зданий, строений, сооружений	Минимальные отступы от границ земельных участков в целях определения мест допустимого размещения зданий, строений, сооружений, за пределами которых запрещено строительство зданий, строений, сооружений
			min	max			
ОСНОВНЫЕ ВИДЫ РАЗРЕШЕННОГО ИСПОЛЬЗОВАНИЯ ЗЕМЕЛЬНЫХ УЧАСТКОВ И ОБЪЕКТОВ КАПИТАЛЬНОГО СТРОИТЕЛЬСТВА							
1	1.15	Хранение и переработка сельскохозяйственной продукции	не подлежат установлению				3 метра

№ п/п	Код ВРИ	Наименование ВРИ	Пределы (минимальные и (или) максимальные) размеры земельных участков, в том числе их площадь, м ²		Максимальный процент застройки в границах земельного участка	Пределное количество этажей или предельная высота зданий, строений, сооружений	Минимальные отступы от границ земельных участков в целях определения мест допустимого размещения зданий, строений, сооружений, за пределами которых запрещено строительство зданий, строений, сооружений
			min	max			
2	1.18	Обеспечение сельскохозяйственного производства	не подлежат установлению				3 метра
3	3.1.1	Предоставление коммунальных услуг	не подлежат установлению				
4	6.9	Склад	не подлежат установлению		60%	не подлежит установлению	3 метра
5	6.9.1	Складские площадки	не подлежат установлению				
6	12.0	Земельные участки (территории) общего пользования	не подлежат установлению				
7	12.0.2	Благоустройство территории	не подлежат установлению				
УСЛОВНО РАЗРЕШЕННЫЕ ВИДЫ ИСПОЛЬЗОВАНИЯ ЗЕМЕЛЬНЫХ УЧАСТКОВ И ОБЪЕКТОВ КАПИТАЛЬНОГО СТРОИТЕЛЬСТВА							
8	Не устанавливаются						

Ограничения использования земельных участков и объектов капитального строительства, устанавливаемые в соответствии с законодательством Российской Федерации, определяются пунктом 22 настоящих Правил.

10. Градостроительный регламент территориальной зоны СХЗ/1

№ п/п	Код ВРИ	Наименование ВРИ	Предельные (минимальные и (или) максимальные) размеры земельных участков, в том числе их площадь, м ²		Максимальный процент застройки в границах земельного участка	Предельное количество этажей или предельная высота зданий, строений, сооружений	Минимальные отступы от границ земельных участков в целях определения мест допустимого размещения зданий, строений, сооружений, за пределами которых запрещено строительство зданий, строений, сооружений
			min	max			
ОСНОВНЫЕ ВИДЫ РАЗРЕШЕННОГО ИСПОЛЬЗОВАНИЯ ЗЕМЕЛЬНЫХ УЧАСТКОВ И ОБЪЕКТОВ КАПИТАЛЬНОГО СТРОИТЕЛЬСТВА							
1	1.10	Птицеводство	не подлежат установлению				3 метра
2	1.15	Хранение и переработка сельскохозяйственной продукции	не подлежат установлению				3 метра
3	1.18	Обеспечение сельскохозяйственного производства	не подлежат установлению				3 метра
4	3.1.1	Предоставление коммунальных услуг	не подлежат установлению				
5	6.9	Склад	не подлежат установлению		60%	не подлежит установлению	3 метра
6	6.9.1	Складские площадки	не подлежат установлению				
7	12.0	Земельные участки (территории) общего пользования	не подлежат установлению				
8	12.0.2	Благоустройство территории	не подлежат установлению				
УСЛОВНО РАЗРЕШЕННЫЕ ВИДЫ ИСПОЛЬЗОВАНИЯ ЗЕМЕЛЬНЫХ УЧАСТКОВ И ОБЪЕКТОВ КАПИТАЛЬНОГО СТРОИТЕЛЬСТВА							
9	Не устанавливаются						

Ограничения использования земельных участков и объектов капитального строительства, устанавливаемые в соответствии с законодательством Российской Федерации, определяются пунктом 22 настоящих Правил.

11. Градостроительные регламенты территориальных зон Р1/1

№ п/п	Код ВРИ	Наименование ВРИ	Пределные (минимальные и (или) максимальные) размеры земельных участков, в том числе их площадь, м ²		Максимальный процент застройки в границах земельного участка	Пределное количество этажей или предельная высота зданий, строений, сооружений	Минимальные отступы от границ земельных участков в целях определения мест допустимого размещения зданий, строений, сооружений, за пределами которых запрещено строительство зданий, строений, сооружений
			min	max			
ОСНОВНЫЕ ВИДЫ РАЗРЕШЕННОГО ИСПОЛЬЗОВАНИЯ ЗЕМЕЛЬНЫХ УЧАСТКОВ И ОБЪЕКТОВ КАПИТАЛЬНОГО СТРОИТЕЛЬСТВА							
1	3.6.2.	Парки культуры и отдыха	не подлежат установлению				
2	5.1.3	Площадки для занятий спортом	не подлежат установлению				
3	9.1	Охрана природных территорий	не подлежат установлению				
4	9.3	Историко-культурная деятельность	не подлежат установлению				
5	12.0.1	Улично-дорожная сеть	не подлежат установлению				
6	12.0.2	Благоустройство территории	не подлежат установлению				
7	3.1.1	Предоставление коммунальных услуг	не подлежат установлению				
УСЛОВНО РАЗРЕШЕННЫЕ ВИДЫ ИСПОЛЬЗОВАНИЯ ЗЕМЕЛЬНЫХ УЧАСТКОВ И ОБЪЕКТОВ КАПИТАЛЬНОГО СТРОИТЕЛЬСТВА							
8	3.6.1	Объекты культурно-досуговой деятельности	200	3000	45%	не подлежит установлению	3 метра
9	3.7.1	Осуществление религиозных обрядов	не подлежат установлению				3 метра
10	4.6	Общественное питание	200	1000	50%	не подлежит установлению	3 метра
11	4.8.1	Развлекательные мероприятия	200	3000	45%	не подлежит установлению	3 метра
12	5.1.4	Оборудованные площадки для занятий спортом	не подлежат установлению				3 метра

Ограничения использования земельных участков и объектов капитального строительства, устанавливаемые в соответствии с законодательством Российской Федерации, определяются пунктом 22 настоящих Правил.

В отношении части земельных участков, расположенных в границах ООПТ - памятник природы областного значения - «Парк пгт Анна», правовой режим использования определяется постановлением правительства Воронежской области от 21.02.2018 № 180.

12. Градостроительные регламенты территориальных зон СН1/1

№ п/п	Код ВРИ	Наименование ВРИ	Предельные (минимальные и (или) максимальные) размеры земельных участков, в том числе их площадь, м ²		Максимальный процент застройки в границах земельного участка	Предельное количество этажей или предельная высота зданий, строений, сооружений	Минимальные отступы от границ земельных участков в целях определения мест допустимого размещения зданий, строений, сооружений, за пределами которых запрещено строительство зданий, строений, сооружений
			min	max			
ОСНОВНЫЕ ВИДЫ РАЗРЕШЕННОГО ИСПОЛЬЗОВАНИЯ ЗЕМЕЛЬНЫХ УЧАСТКОВ И ОБЪЕКТОВ КАПИТАЛЬНОГО СТРОИТЕЛЬСТВА							
1	12.1	Ритуальная деятельность	не подлежит установлению	400000	не подлежат установлению	3 метра	
2	9.3	Историко-культурная деятельность	не подлежат установлению				
3	12.0	Земельные участки (территории) общего пользования	не подлежат установлению				
4	12.0.1	Улично-дорожная сеть	не подлежат установлению				
5	12.0.2	Благоустройство территории	не подлежат установлению				
6	3.1.1	Предоставление коммунальных услуг	не подлежат установлению				
УСЛОВНО РАЗРЕШЕННЫЕ ВИДЫ ИСПОЛЬЗОВАНИЯ ЗЕМЕЛЬНЫХ УЧАСТКОВ И ОБЪЕКТОВ КАПИТАЛЬНОГО СТРОИТЕЛЬСТВА							
7	3.7.1	Осуществление религиозных обрядов	не подлежат установлению			3 метра	

Ограничения использования земельных участков и объектов капитального строительства, устанавливаемые в соответствии с законодательством Российской Федерации, определяются пунктом 22 настоящих Правил.

22. Ограничения использования земельных участков и объектов капитального строительства, устанавливаемые в соответствии с законодательством Российской Федерации

1. На территории Аннинского городского поселения Аннинского муниципального района Воронежской области располагаются следующие зоны с особыми условиями использования территории:

- 1) защитная зона объекта культурного наследия;
- 2) охранная зона объектов электроэнергетики (объектов электросетевого хозяйства и объектов по производству электрической энергии);
- 3) придорожные полосы автомобильных дорог;
- 4) охранная зона трубопроводов (газопроводов, нефтепроводов и нефтепродуктопроводов, аммиакопроводов);
- 5) охранная зона стационарных пунктов наблюдений за состоянием окружающей среды, ее загрязнением;
- 6) водоохранная (рыбоохранная) зона;
- 7) прибрежная защитная полоса;
- 8) зоны санитарной охраны источников питьевого и хозяйственно-бытового водоснабжения, а также устанавливаемые в случаях, предусмотренных Водным кодексом Российской Федерации, в отношении подземных водных объектов зоны специальной охраны;
- 9) санитарно-защитная зона;

10) зона минимальных расстояний до магистральных или промышленных трубопроводов (газопроводов, нефтепроводов и нефтепродуктопроводов, аммиакопроводов).

2. Ограничения для зон с особыми условиями использования территории установлены в соответствии с действующими нормативами.

№ п/п	Вид зоны	Ограничения в использовании земельных участков и объектов капитального строительства	Основания установления ограничений
1	Защитная зона объекта культурного наследия	Запрещается строительство объектов капитального строительства и их реконструкция, связанная с изменением их параметров (высоты, количества этажей, площади), за исключением строительства и реконструкции линейных объектов.	Приказ управления по охране объектов культурного наследия Воронежской области от 14.10.2019 № 71-01-07/241 «Об утверждении графического описания местоположения границ (с перечнем координат характерных точек этих границ) защитных зон объектов культурного наследия, расположенных на территории Воронежской области»
2	Охранная зона объектов электроэнергетики (объектов электросетевого хозяйства и объектов по производству электрической энергии)	<p>1. В охранных зонах объектов электросетевого хозяйства, размещенных на земельных участках, запрещается осуществлять любые действия, которые могут нарушить безопасную работу объектов электросетевого хозяйства, в том числе привести к их повреждению или уничтожению, и (или) повлечь причинение вреда жизни, здоровью граждан и имуществу физических или юридических лиц, а также повлечь нанесение экологического ущерба и возникновение пожаров, в том числе:</p> <ul style="list-style-type: none"> - набрасывать на провода и опоры воздушных линий электропередачи посторонние предметы, а также подниматься на опоры воздушных линий электропередачи; - размещать любые объекты и предметы (материалы) в пределах созданных в соответствии с требованиями нормативно-технических документов проходов и подъездов для доступа к объектам электросетевого хозяйства, а также проводить любые работы и возводить сооружения, которые могут препятствовать доступу к объектам электросетевого хозяйства, без создания необходимых для такого доступа проходов и подъездов; - находиться в пределах огороженной территории и помещениях 	<p>Постановление Правительства Российской Федерации от 24.02.2009 № 160 «О порядке установления охранных зон объектов электросетевого хозяйства и особых условий использования земельных участков, расположенных в границах таких зон»</p> <p>Постановление Правительства Российской Федерации от 18.11.2013 № 1033 «О порядке установления охранных зон объектов по производству электрической энергии и особых условий использования земельных участков, расположенных в границах таких зон»</p>

<p>распределительных устройств и подстанций, открывать двери и люки распределительных устройств и подстанций, производить переключения и подключения в электрических сетях (указанное требование не распространяется на работников, занятых выполнением разрешённых в установленном порядке работ), разводить огонь в пределах охранных зон вводных и распределительных устройств, подстанций, воздушных линий электропередачи, а также в охранных зонах кабельных линий электропередачи;</p> <ul style="list-style-type: none"> - размещать свалки; - производить работы ударными механизмами, сбрасывать тяжести массой свыше 5 тонн, производить сброс и слив едких и коррозионных веществ и горюче-смазочных материалов (в охранных зонах подземных кабельных линий электропередачи). 	<p>2. Для объектов электросетевого хозяйства напряжением свыше 1000 вольт, помимо действий, предусмотренных пунктом 1, запрещается:</p> <ul style="list-style-type: none"> - складировать или размещать хранилища любых, в том числе горюче-смазочных материалов; - размещать детские и спортивные площадки, стадионы, рынки, торговые точки, полевые станы, загоны для скота, гаражи и стоянки всех видов машин и механизмов, проводить любые мероприятия, связанные с большим скоплением людей, не занятых выполнением разрешённых в установленном порядке работ (в охранных зонах воздушных линий электропередачи); - использовать (запускать) любые летательные аппараты, в том числе воздушных змеев, спортивные модели летательных аппаратов (в охранных зонах воздушных линий электропередачи); - бросать якоря с судов и осуществлять их проход с отдалёнными якорями, цепями, лотами, волокушами и тралями (в охранных зонах подводных кабельных линий электропередачи); - осуществлять проход судов с поднятыми стрелами кранов и других механизмов (в охранных зонах воздушных линий электропередачи). <p>3. Без письменного решения о согласовании сетевой организации запрещается:</p>
---	--

- строительство, капитальный ремонт, реконструкция или снос зданий и сооружений;
 - горные, взрывные, мелиоративные работы, в том числе связанные с временным затоплением земель;
 - посадка и вырубка деревьев и кустарников;
 - дноуглубительные, землечерпальные и погрузочно-разгрузочные работы, добыча рыбы, других водных животных и растений придонными орудиями лова, устройство водопоев, колка и заготовка льда (в охранных зонах подводных кабельных линий электропередачи);
 - проход судов, у которых расстояние по вертикали от верхнего крайнего габарита с грузом или без груза до нижней точки провеса проводов переходов воздушных линий электропередачи через водоёмы менее минимально допустимого расстояния, в том числе с учётом максимального уровня подъёма воды при паводке;
 - проезд машин и механизмов, имеющих общую высоту с грузом или без груза от поверхности дороги более 4,5 метра (в охранных зонах воздушных линий электропередачи);
 - земляные работы на глубине более 0,3 метра (на вспахиваемых землях на глубине более 0,45 метра), а также планировка грунта (в охранных зонах подземных кабельных линий электропередачи);
 - полив сельскохозяйственных культур в случае, если высота струи воды может составить свыше 3 метров (в охранных зонах воздушных линий электропередачи);
 - полевые сельскохозяйственные работы с применением сельскохозяйственных машин и оборудования высотой более 4 метров (в охранных зонах воздушных линий электропередачи) или полевые сельскохозяйственные работы, связанные с вспашкой земли (в охранных зонах кабельных линий электропередачи).
4. Для объектов электросетевого хозяйства напряжением до 1000 вольт, помимо действий, предусмотренных пунктом 3, без письменного решения о согласовании сетевых организаций запрещается:
- размещать детские и спортивные площадки, стадионы, рынки, торговые точки, полевые станы, загоны для скота, гаражи и стоянки всех видов машин и механизмов, садовые, огородные земельные участки и иные объекты недвижимости, расположенные в границах

<p>территории ведения гражданами садоводства или огородничества для собственных нужд объекты жилищного строительства, в том числе индивидуального (в охранных зонах воздушных линий электропередачи);</p> <ul style="list-style-type: none"> - складировать или размещать хранилища любых, в том числе горюче-смазочных материалов; - устранять причалы для стоянки судов, барж и плавучих кранов, бросать якоря с судов и осуществлять их проход с отданными якорями, цепями, лотами, волокушами и тралами (в охранных зонах подводных кабельных линий электропередачи). 	<p>5. В охранных зонах объектов по производству электрической энергии запрещается осуществлять действия, которые могут нарушить безопасную работу объектов, в том числе привести к их повреждению или уничтожению и (или) повлечь причинение вреда жизни, здоровью граждан и имуществу физических или юридических лиц, а также нанесение вреда окружающей среде и возникновение пожаров и чрезвычайных ситуаций, а именно:</p> <ul style="list-style-type: none"> - убирать, перемещать, засыпать и повреждать предупреждающие знаки; - размещать кладбища, скотомогильники, захоронения отходов производства и потребления, радиоактивных, химических, взрывчатых, токсичных, отравляющих и ядовитых веществ; - производить сброс и слив едких и коррозионных веществ, в том числе растворов кислот, щелочей и солей, а также горюче-смазочных материалов; - разводить огонь и размещать какие-либо открытые или закрытые источники огня; - проводить работы, размещать объекты и предметы, возводить сооружения, которые могут препятствовать доступу к объектам, без создания необходимых для такого доступа проходов и подъездов; - производить работы ударными механизмами, сбрасывать тяжести массой свыше 5 тонн; - складировать любые материалы, в том числе взрывоопасные, пожароопасные и горюче-смазочные. <p>6. Без письменного согласования владельцев объектов по производству электрической энергии запрещается:</p>
---	--

		<ul style="list-style-type: none"> - размещать детские и спортивные площадки, стадионы, рынки, торговые точки, полевые станы, загоны для скота, гаражи и стоянки всех видов машин и механизмов; - проводить любые мероприятия, связанные с пребыванием людей, не занятых выполнением работ, разрешенных в установленном порядке; - осуществлять горные, взрывные, мелиоративные работы, в том числе связанные с временным затоплением земель. 	
3	Придорожные полосы автомобильных дорог	<p>В придорожных полосах федеральных автомобильных дорог общего пользования, в придорожных полосах автомобильных дорог общего пользования регионального или межмуниципального значения запрещается строительство капитальных сооружений, за исключением:</p> <ul style="list-style-type: none"> - объектов, предназначенных для обслуживания таких автомобильных дорог, их строительства, реконструкции, капитального ремонта, ремонта и содержания; - объектов Государственной инспекции безопасности дорожного движения Министерства внутренних дел Российской Федерации; - объектов дорожного сервиса, рекламных конструкций, информационных щитов и указателей; - инженерных коммуникаций. 	<p>Приказ Минтранса России от 13.01.2010 № 4 «Об установлении и использовании придорожных полос автомобильных дорог федерального значения»</p> <p>Постановление правительства Воронежской области от 19.10.2010 № 879 «Об утверждении Порядка установления и использования придорожных полос автомобильных дорог общего пользования регионального или межмуниципального значения Воронежской области»</p>
4	Охранная зона трубопроводов (газопроводов, нефтепроводов и нефтепродуктопроводов, аммиакопроводов)	<p>1. В охранных зонах трубопроводов запрещается производить всякого рода действия, могущие нарушить нормальную эксплуатацию трубопроводов либо привести к их повреждению, в частности:</p> <ul style="list-style-type: none"> - перемещать, засыпать и ломать опознавательные и сигнальные знаки, контролировать - измерительные пункты; - открывать люки, калитки и двери необслуживаемых усилительных пунктов кабельной связи, огражденный узлов линейной арматуры, станций катодной и дренажной защиты, линейных и смотровых колодцев и других линейных устройств, открывать и закрывать краны и задвижки, отключать или включать средства связи, энергоснабжения и телемеханики трубопроводов; - устраивать всякого рода свалки, выливать растворы кислот, солей и щелочей; - разрушать берегоукрепительные сооружения, водопропускные устройства, земляные и иные сооружения (устройства), 	<p>Федеральный закон от 31.03.1999 № 69-ФЗ «О газоснабжении в Российской Федерации»</p> <p>«Правила охраны магистральных трубопроводов», утвержденные Минтопэнерго РФ 29.04.1992, Постановлением Госгортехнадзора РФ от 22.04.1992 № 9</p> <p>Постановление Госгортехнадзора Российской Федерации от 23.11.1994 № 61 «О распространении «Правил охраны магистральных трубопроводов» на магистральные аммиакопроводы»</p> <p>Постановление Правительства Российской Федерации</p>

<p>предохраняющие трубопроводы от разрушения, а прилегающую территорию и окружающую местность - от аварийного разлива транспортируемой продукции;</p> <ul style="list-style-type: none"> - бросать якоря, проходить с отданными якорями, цепями, лотами, волокушами и тралами, производить дноуглубительные и землечерпальные работы; - разводить огонь и размещать какие-либо открытые или закрытые источники огня. <p>2. В охранных зонах трубопроводов без письменного разрешения предприятий трубопроводного транспорта запрещается:</p> <ul style="list-style-type: none"> - возводить любые постройки и сооружения; на расстоянии ближе 1000 м от оси аммиакопровода запрещается: строить коллективные сады с жилыми домами, устраивать массовые спортивные соревнования, соревнования с участием зрителей, купания, массовый отдых людей, любительское рыболовство, расположение временных полевых жилищ и станков любого назначения, загоны для скота; - высаживать деревья и кустарники всех видов, складировать корма, удобрения, материалы, сено и солому, располагать конюшни, содержать скот, выделять рыбопромысловые участки, производить добычу рыбы, а также водных животных и растений, устраивать водопой, производить колку и заготовку льда; - соорудить проезды и переезды через трассы трубопроводов, устраивать стоянки автомобильного транспорта, тракторов и механизмов, размещать сады и огороды; - производить мелiorативные земляные работы, соорудить оросительные и осушительные системы; - производить всякого рода открытые и подземные, горные, строительные, монтажные и взрывные работы, планировку грунта. <p>3. В охранных зонах магистральных газопроводов запрещается:</p> <ul style="list-style-type: none"> - перемещать, засыпать, повреждать и разрушать контрольно-измерительные и контрольно-диагностические пункты, предупредительные надписи, опознавательные и сигнальные знаки местонахождения магистральных газопроводов; - открывать двери и люки необслуживаемых усилительных пунктов на кабельных линиях связи, кабели ограждений узлов линейной 	<p>Федерации от 08.09.2017 № 1083 «Об утверждении Правил охраны магистральных газопроводов и о внесении изменений в Положение о представлении в федеральный орган исполнительной власти (его территориальные органы), уполномоченный Правительством Российской Федерации на осуществление государственного кадастрового учета, государственной регистрации прав, ведение Единого государственного реестра недвижимости и предоставление сведений, содержащихся в Едином государственном реестре недвижимости, федеральными органами исполнительной власти, органами государственной власти субъектов Российской Федерации и органами местного самоуправления дополнительных сведений, воспроизводимых на публичных кадастровых картах»</p> <p>Постановление Правительства Российской Федерации от 20.11.2000 № 878 «Об утверждении Правил охраны газораспределительных сетей»</p>
---	---

арматуры, двери установок электрохимической защиты, люки линейных и смотровых колодцев, открывать и закрывать краны, задвижки, отключать и включать средства связи, энергоснабжения, устройства телемеханики магистральных газопроводов;

- устраивать свалки, осуществлять сброс и слив едких и коррозионно-агрессивных веществ и горюче-смазочных материалов;
- складировать любые материалы, в том числе горюче-смазочные, или размещать хранилища любых материалов;
- повреждать берегозащитные, водовыпускные сооружения, земляные и иные сооружения (устройства), предохраняющие магистральный газопровод от разрушения;
- осуществлять постановку судов и плавучих объектов на якорь, добычу морских млекопитающих, рыболовство придонными орудиями добычи (вылова) водных биологических ресурсов, плавание с вытравленной якорь-цепью;
- проводить дноуглубительные и другие работы, связанные с изменением дна и берегов водных объектов, за исключением работ, необходимых для технического обслуживания объекта магистрального газопровода;
- проводить работы с использованием ударно-импульсных устройств и вспомогательных механизмов, сбрасывать грузы;
- осуществлять рекреационную деятельность (кроме деятельности по размещению туристских стоянок), разводить костры и размещать источники огня;
- огораживать и перегораживать охранные зоны;
- размещать какие-либо здания, строения, сооружения, не относящиеся к объектам, указанным в пункте 2 Правил, за исключением объектов, указанных в подпунктах «д» – «к» и «м» пункта 6 Правил, утвержденных Постановлением Правительства Российской Федерации от 08.09.2017 № 1083;
- осуществлять несанкционированное подключение (присоединение) к магистральному газопроводу.

4. В охранных зонах магистральных газопроводов без письменного разрешения собственника магистрального газопровода или организации, эксплуатирующей магистральный газопровод не допускается:

- проведение горных, взрывных, строительных, монтажных,

	<p>мелиоративных работ, в том числе работ, связанных с затоплением земель;</p> <ul style="list-style-type: none"> - осуществление посадки и вырубки деревьев и кустарников; - проведение погрузочно-разгрузочных работ, устройство водопоев скота, колка и заготовка льда; - проведение земляных работ на глубине более чем 0,3 метра, планировка грунта; - сооружение запруд на реках и ручьях; - складирование кормов, удобрений, сена, соломы, размещение полевых станков и загонов для скота; - размещение туристских стоянок; - размещение гаражей, стоянок и парковок транспортных средств; - сооружение переездов через магистральные газопроводы; - прокладка инженерных коммуникаций; - проведение инженерных изысканий, связанных с бурением скважин и устройством шурфов; - устройство причалов для судов и пляжей; - проведение работ на объектах транспортной инфраструктуры, находящихся на территории охранной зоны; - проведение работ, связанных с временным затоплением земель, не относящихся к землям сельскохозяйственного назначения. <p>5. В границах охранной зоны газораспределительных сетей запрещается:</p> <ul style="list-style-type: none"> - строить объекты жилищно-гражданского и производственного назначения; - сносить и реконструировать мосты, коллекторы, автомобильные и железные дороги с расположенными на них газораспределительными сетями без предварительного выноса этих газопроводов по согласованию с эксплуатационными организациями; - разрушать берегоукрепительные сооружения, водопропускные устройства, земляные и иные сооружения, предохраняющие газораспределительные сети от разрушений; - перемещать, повреждать, засыпать и уничтожать опознавательные знаки, контрольно-измерительные пункты и другие устройства газораспределительных сетей; - устраивать свалки и склады, разливать растворы кислот, солей,
--	--

		<p>щелочей и других химически активных веществ;</p> <ul style="list-style-type: none"> - огораживать и перегораживать охранные зоны, препятствовать доступу персонала эксплуатационных организаций к газораспределительным сетям, проведению обслуживания и устранению повреждений газораспределительных сетей; - разводить огонь и размещать источники огня; - рыть погреб, копать и обрабатывать почву сельскохозяйственными и мелкоративными орудиями и механизмами на глубину более 0,3 метра; - открывать калитки и двери газорегуляторных пунктов, станций катодной и дренажной защиты, люки подземных колодцев, включать или отключать электроснабжение средств связи, освещения и систем телемеханики; - набрасывать, приставлять и привязывать к опорам и надземным газопроводам, ограждениям и зданиям газораспределительных сетей посторонние предметы, лестницы, влезать на них; - самовольно подключаться к газораспределительным сетям. 	
5	<p>Охранная зона стационарных пунктов наблюдений за состоянием окружающей среды, ее загрязнением</p>	<p>В пределах охранных зон стационарных пунктов наблюдений устанавливаются ограничения на хозяйственную деятельность, которая может отразиться на достоверности информации о состоянии окружающей природной среды, ее загрязнении.</p> <p>На земельные участки, через которые осуществляется проезд или проезд к стационарным пунктам наблюдений, входящим в государственную наблюдательную сеть, могут быть установлены сервитуты в порядке, определенном законодательством Российской Федерации.</p>	<p>Постановление Правительства Российской Федерации от 27.08.1999 № 972 «Об утверждении Положения о создании охранных зон стационарных пунктов наблюдений за состоянием окружающей природной среды, ее загрязнением»</p>
6	<p>Водоохранная зона</p>	<p>В границах водоохранной зоны запрещается:</p> <ul style="list-style-type: none"> - использование сточных вод в целях регулирования плодородия почв; - размещение кладбищ, скотомогильников, объектов размещения отходов производства и потребления, химических, взрывчатых, токсичных, отравляющих и ядовитых веществ, пунктов захоронения радиоактивных отходов; - осуществление авиационных мер по борьбе с вредными организмами; - движение и стоянка транспортных средств (кроме специальных 	<p>Водный кодекс Российской Федерации</p>

	<p>транспортных средств), за исключением их движения по дорогам и стоянки на дорогах и в специально оборудованных местах, имеющих твердое покрытие;</p> <p>- строительство и реконструкция автозаправочных станций, складов горюче-смазочных материалов (за исключением случаев, если автозаправочные станции, склады горюче-смазочных материалов размещены на территориях портов, инфраструктуры внутренних водных путей, в том числе баз (сооружений) для стоянки маломерных судов, объектов органов федеральной службы безопасности), станций технического обслуживания, используемых для технического осмотра и ремонта транспортных средств, осуществление мойки транспортных средств;</p> <p>- хранение пестицидов и агрохимикатов (за исключением хранения агрохимикатов в специализированных хранилищах на территориях морских портов за пределами границ прибрежных защитных полос), применение пестицидов и агрохимикатов;</p> <p>- сброс сточных, в том числе дренажных, вод;</p> <p>- разведка и добыча общераспространенных полезных ископаемых (за исключением случаев, если разведка и добыча общераспространенных полезных ископаемых осуществляются пользователями недр, осуществляющими разведку и добычу иных видов полезных ископаемых, в границах предоставленных им в соответствии с законодательством Российской Федерации о недрах горных отвалов и (или) геологических отвалов на основании утвержденного технического проекта в соответствии со ст. 19.1 Закона Российской Федерации от 21 февраля 1992 года № 2395-1 «О недрах»).</p>	
Рыбоохранная зона	<p>В границах рыбоохранной зоны запрещается:</p> <ul style="list-style-type: none"> - использование сточных вод в целях регулирования плодородия почв; - размещение кладбищ, скотомогильников, объектов размещения отходов производства и потребления, химических, взрывчатых, токсичных, отравляющих и ядовитых веществ, пунктов захоронения радиоактивных отходов; - осуществление авиационных мер по борьбе с вредными организмами; - движение и стоянка транспортных средств (кроме специальных транспортных средств), за исключением их движения по дорогам и 	<p>Постановление Правительства Российской Федерации от 06.10.2008 № 743 «Об утверждении Правил установления рыбоохранных зон»</p>

	<p>стоянки на дорогах и в специально оборудованных местах, имеющих твердое покрытие;</p> <ul style="list-style-type: none"> - размещение автозаправочных станций, складов горюче-смазочных материалов (за исключением случаев, если автозаправочные станции, склады горюче-смазочных материалов размещены на территориях портов, судостроительных и судоремонтных организаций, инфраструктуры внутренних водных путей при условии соблюдения требований законодательства в области охраны окружающей среды и Водного кодекса Российской Федерации), станций технического обслуживания, используемых для технического осмотра и ремонта транспортных средств, осуществление мойки транспортного средства; - размещение специализированных хранилищ пестицидов и агрохимикатов, применение пестицидов и агрохимикатов; - сброс сточных, в том числе дренажных, вод; - разведка и добыча общераспространенных полезных ископаемых (за исключением случаев, если разведка и добыча общераспространенных полезных ископаемых осуществляются пользователями недр, осуществляющими разведку и добычу иных видов полезных ископаемых, в границах предоставленных им в соответствии с законодательством Российской Федерации о недрах участков недр на основании утвержденного технического проекта в соответствии со статьей 19.1 Закона Российской Федерации «О недрах»); - распашка земель; - размещение отвалов размываемых грунтов; - выпас сельскохозяйственных животных и организация для них летних лагерей, ванн. 	
7	<p>Прибрежная защитная полоса</p> <p>В границах прибрежных защитных полос запрещается:</p> <ul style="list-style-type: none"> - использование сточных вод в целях регулирования плодородия почв; - размещение кладбищ, скотомогильников, объектов размещения отходов производства и потребления, химических, взрывчатых, токсичных, отравляющих и ядовитых веществ, пунктов захоронения радиоактивных отходов; - осуществление авиационных мер по борьбе с вредными организмами; - движение и стоянка транспортных средств (кроме специальных 	Водный кодекс Российской Федерации

	<p>транспортных средств), за исключением их движения по дорогам и стоянки на дорогах и в специально оборудованных местах, имеющих твердое покрытие;</p> <p>- строительство и реконструкция автозаправочных станций, складов горюче-смазочных материалов (за исключением случаев, если автозаправочные станции, склады горюче-смазочных материалов размещены на территориях портов, инфраструктуры внутренних водных путей, в том числе баз (сооружений) для стоянки маломерных судов, объектов органов федеральной службы безопасности), станций технического обслуживания, используемых для технического осмотра и ремонта транспортных средств, осуществление мойки транспортных средств;</p> <p>- хранение пестицидов и агрохимикатов (за исключением хранения агрохимикатов в специализированных хранилищах на территориях морских портов за пределами границ прибрежных защитных полос), применение пестицидов и агрохимикатов;</p> <p>- сброс сточных, в том числе дренажных, вод;</p> <p>- разведка и добыча общераспространенных полезных ископаемых (за исключением случаев, если разведка и добыча общераспространенных полезных ископаемых осуществляются пользователями недр, осуществляющими разведку и добычу иных видов полезных ископаемых, в границах предоставленных им в соответствии с законодательством Российской Федерации о недрах горных отвалов и (или) геологических отвалов на основании утвержденного технического проекта в соответствии со ст. 19.1 Закона Российской Федерации от 21 февраля 1992 года № 2395-1 «О недрах»);</p> <p>- распашка земель;</p> <p>- размещение отвалов размываемых грунтов;</p> <p>- выпас сельскохозяйственных животных и организация для них летних лагерей, ванн.</p>	
<p>8</p> <p>Зоны санитарной охраны источников питьевого и хозяйственно-бытового водоснабжения, а также устанавливаемые в случаях, предусмотренных Водным кодексом</p>	<p>В зоне санитарной охраны источников питьевого и хозяйственно-бытового водоснабжения запрещается сброс сточных, в том числе дренажных, вод.</p> <p>На территории зоны санитарной охраны подземных источников водоснабжения:</p> <p>1. В первом поясе не допускается:</p> <p>- посадка высокоствольных деревьев;</p>	<p>Водный кодекс Российской Федерации</p> <p>СанПиН 2.1.4.1110-02 «Зоны санитарной охраны источников водоснабжения и водопроводов питьевого назначения»</p>

<p>Российской Федерации, в отношении подземных водных объектов зоны специальной охраны</p>	<ul style="list-style-type: none"> - все виды строительства, не имеющие непосредственного отношения к эксплуатации, реконструкции и расширению водопроводных сооружений, в том числе прокладка трубопроводов различного назначения; - размещение жилых и хозяйственно-бытовых зданий; - проживание людей; - применение ядохимикатов и удобрений. <p>2. Во втором поясе запрещено:</p> <ul style="list-style-type: none"> - закачка отработанных вод в подземные горизонты, подземное складирование твердых отходов и разработка недр земли; - размещение кладбищ, скотомогильников, полей ассенизации, полей фильтрации, навозохранилищ, силосных траншей, животноводческих и птицеводческих предприятий и других объектов, обуславливающих опасность микробного загрязнения подземных вод; - применение удобрений и ядохимикатов; - рубка леса главного пользования и реконструкции; - размещение складов горюче-смазочных материалов, ядохимикатов и минеральных удобрений, накопителей промстоков, шламоохранилищ и других объектов, обуславливающих опасность химического загрязнения подземных вод. <p>Бурение новых скважин и новое строительство, связанное с нарушением почвенного покрова, производится при обязательном согласовании с центром государственного санитарно-эпидемиологического надзора.</p> <p>3. В третьем поясе запрещено:</p> <ul style="list-style-type: none"> - закачка отработанных вод в подземные горизонты, подземное складирование твердых отходов и разработка недр земли; - размещение складов горюче-смазочных материалов, ядохимикатов и минеральных удобрений, накопителей промстоков, шламоохранилищ и других объектов, обуславливающих опасность химического загрязнения подземных вод. Размещение таких объектов допускается в пределах третьего пояса зоны санитарной охраны только при использовании защищённых подземных вод, при условии выполнения специальных мероприятий по защите водоносного горизонта от загрязнения при наличии санитарно-
--	--

<p>эпидемиологического заключения центра государственного санитарно-эпидемиологического надзора, выданного с учётом заключения органов геологического контроля.</p> <p>Бурение новых скважин и новое строительство, связанное с нарушением почвенного покрова, производится при обязательном согласовании с центром государственного санитарно-эпидемиологического надзора.</p> <p>На территории зоны санитарной охраны поверхностных источников водоснабжения:</p> <p>1. В первом поясе не допускается:</p> <ul style="list-style-type: none"> - посадка высокоствольных деревьев; - все виды строительства, не имеющие непосредственного отношения к эксплуатации, реконструкции и расширению водопроводных сооружений, в том числе прокладка трубопроводов различного назначения; - размещение жилых и хозяйственно-бытовых зданий; - проживание людей; - применение ядохимикатов и удобрений; - спуск любых сточных вод, в том числе сточных вод водного транспорта; - купание, стирка белья, водопой скота и другие виды водопользования, оказывающие влияние на качество воды. <p>2. Во втором поясе не допускается:</p> <ul style="list-style-type: none"> - рубка леса главного пользования и реконструкции, а также закрепление за лесозаготовительными предприятиями древесины на корню и лесосечного фонда долгосрочного пользования (допускается только рубки ухода и санитарные рубки леса); - расположение стойбищ и выпас скота, а также всякое другое использование водоема и земельных участков, лесных угодий в пределах прибрежной полосы шириной не менее 500 м, которое может привести к ухудшению качества или уменьшению количества воды источника водоснабжения; - отведение сточных вод в зоне водосбора источника водоснабжения, включая его притоки, не отвечающих гигиеническим требованиям к охране поверхностных вод; - размещение кладбищ, скотомогильников, полей ассенизации.

	<p>полей фильтрации, навозохранилищ, силосных траншей, животноводческих и птицеводческих предприятий и других объектов, обуславливающих опасность микробного загрязнения подземных вод;</p> <ul style="list-style-type: none"> - применение удобрений и ядохимикатов; - рубка леса главного пользования и реконструкции; - сброс промышленных, сельскохозяйственных, городских и ливневых сточных вод, содержание в которых химических веществ и микроорганизмов превышает установленные санитарными правилами гигиенические нормативы качества воды (с учетом Определения Верховного Суда Российской Федерации от 25.09.2014 № АПЛ14-393); - размещение складов горюче-смазочных материалов, ядохимикатов и минеральных удобрений, накопителей промстоков, шламоохранилищ и других объектов, обуславливающих опасность химического загрязнения подземных вод. <p>Регулирование отведения территории для нового строительства жилых, промышленных и сельскохозяйственных объектов, а также согласование изменений технологий действующих предприятий, связанных с повышением степени опасности загрязнения сточными водами источника водоснабжения производится при согласовании с центром государственного санитарно-эпидемиологического надзора.</p> <p>Все работы, в том числе добыча песка, гравия, донноуглубительные, в пределах акватории зоны санитарной охраны допускаются по согласованию с центром государственного санитарно - эпидемиологического надзора лишь при обосновании гидрологическими расчетами отсутствия ухудшения качества воды в створе водозабора.</p> <p>Использование химических методов борьбы с эвтрофикацией водоемов допускается при условии применения препаратов, имеющих положительное санитарно - эпидемиологическое заключение государственной санитарно - эпидемиологической службы Российской Федерации.</p> <p>Использование источников водоснабжения в пределах второго пояса зоны санитарной охраны для купания, туризма, водного спорта и рыбной ловли допускается в установленных местах при</p>
--	--

	<p>условии соблюдения гигиенических требований к охране поверхностных вод, а также гигиенических требований к зонам рекреации водных объектов.</p> <p>3. В третьем поясе не допускается отведение сточных вод в зоне водосбора источника водоснабжения, включая его притоки, не отвечающих гигиеническим требованиям к охране поверхностных вод.</p> <p>Регулирование отведения территории для нового строительства жилых, промышленных и сельскохозяйственных объектов, а также согласование изменений технологий действующих предприятий, связанных с повышением степени опасности загрязнения сточными водами источника водоснабжения производится при согласовании с центром государственного санитарно-эпидемиологического надзора.</p> <p>Все работы, в том числе добыча песка, гравия, донноуглубительные, в пределах акватории зоны санитарной охраны допускаются по согласованию с центром государственного санитарно - эпидемиологического надзора лишь при обосновании гидрологическими расчетами отсутствия ухудшения качества воды в створе водозабора.</p> <p>Использование химических методов борьбы с эвтрофикацией водоемов допускается при условии применения препаратов, имеющих положительное санитарно - эпидемиологическое заключение государственной санитарно - эпидемиологической службы Российской Федерации.</p>	
9	<p>Санитарно-защитная зона</p> <p>В границах санитарно-защитной зоны не допускается использование земельных участков в целях:</p> <ul style="list-style-type: none"> - размещения жилой застройки, объектов образовательного и медицинского назначения, спортивных сооружений открытого типа, организаций отдыха детей и их оздоровления, зон рекреационного назначения и для ведения садоводства; - размещения объектов для производства и хранения лекарственных средств, объектов пищевых отраслей промышленности, оптовых складов продовольственного сырья и пищевой продукции, комплексов водопроводных сооружений для подготовки и хранения питьевой воды, использования земельных участков в целях производства, хранения и переработки сельскохозяйственной 	<p>Постановление Правительства Российской Федерации от 03.03.2018 № 222 «Об утверждении Правил установления санитарно-защитных зон и использования земельных участков, расположенных в границах санитарно-защитных зон»</p>

		<p>продукции, предназначенной для дальнейшего использования в качестве пищевой продукции, если химическое, физическое и (или) биологическое воздействие объекта, в отношении которого установлена санитарно-защитная зона, приведет к нарушению качества и безопасности таких средств, сырья, воды и продукции в соответствии с установленными требованиями.</p>	
10	<p>Зона минимальных расстояний до магистральных или промышленных трубопроводов (газопроводов, нефтепроводов и нефтепродуктопроводов, аммиакопроводов)</p>	<p>Перечень ограничений использования земельных участков в границах зоны минимальных расстояний до магистральных или промышленных трубопроводов определяется Правительством Российской Федерации в положении о данном виде зоны с особыми условиями использования территории.</p>	

Приложение № 1
к правилам землепользования и застройки
Аннинского городского поселения
Аннинского муниципального района
Воронежской области

СВЕДЕНИЯ О ГРАНИЦАХ ТЕРРИТОРИАЛЬНЫХ ЗОН,
СОДЕРЖАЩИЕ ГРАФИЧЕСКОЕ ОПИСАНИЕ МЕСТОПОЛОЖЕНИЯ
ГРАНИЦ ТЕРРИТОРИАЛЬНЫХ ЗОН, ПЕРЕЧЕНЬ КООРДИНАТ
ХАРАКТЕРНЫХ ТОЧЕК ГРАНИЦ ТЕРРИТОРИАЛЬНЫХ ЗОН
ПОСЁЛКА ГОРОДСКОГО ТИПА АННА

ОПИСАНИЕ МЕСТОПОЛОЖЕНИЯ ГРАНИЦ
Зона застройки индивидуальными жилыми домами
посёлка городского типа Анна – Ж1/1

(наименование объекта, местоположение границ которого описано
(далее - объект))

Раздел 1

Сведения об объекте		
№ п/п	Характеристики объекта	Описание характеристик
1	2	3
1	Местоположение объекта	Воронежская область, Аннинский муниципальный район, Аннинское городское поселение, посёлок городского типа Анна
2	Площадь объекта \pm величина погрешности определения площади ($P \pm \text{Дельта } P$)	10904410 \pm 57778 м ²
3	Иные характеристики объекта	-

Раздел 2

Сведения о местоположении границ объекта					
1. Система координат: МСК - 36, зона 2					
2. Сведения о характерных точках границ объекта					
Обозначение характерных точек границ	Координаты, м		Метод определения координат характерной точки	Средняя квадратическая погрешность положения характерной точки (Mt), м	Описание обозначения точки на местности (при наличии)
	X	Y			
1	2	3	4	5	6
1	495001.73	2174065.64	Картометрический	1.00	-
2	494917.05	2174109.22	Картометрический	1.00	-
3	494868.87	2174134.44	Картометрический	1.00	-
4	494631.27	2174261.14	Картометрический	1.00	-
5	494463.32	2174350.66	Картометрический	1.00	-
6	494568.46	2174157.32	Картометрический	1.00	-
7	494571.58	2174159.17	Картометрический	1.00	-
8	494601.17	2174177.52	Картометрический	1.00	-
9	494602.33	2174178.16	Картометрический	1.00	-
10	494601.89	2174179.10	Картометрический	1.00	-
11	494616.57	2174186.78	Картометрический	1.00	-
12	494617.46	2174187.25	Картометрический	1.00	-
13	494620.20	2174181.36	Картометрический	1.00	-
14	494625.13	2174203.04	Картометрический	1.00	-
15	494620.58	2174212.79	Картометрический	1.00	-
16	494637.11	2174221.44	Картометрический	1.00	-
17	494641.65	2174211.77	Картометрический	1.00	-
18	494674.70	2174218.78	Картометрический	1.00	-
19	494725.91	2174189.78	Картометрический	1.00	-
20	494756.93	2174172.48	Картометрический	1.00	-
21	494781.32	2174150.08	Картометрический	1.00	-
22	494748.95	2174130.00	Картометрический	1.00	-
23	494674.54	2174085.26	Картометрический	1.00	-
24	494649.31	2174085.50	Картометрический	1.00	-
25	494634.61	2174077.56	Картометрический	1.00	-
26	494622.12	2174069.83	Картометрический	1.00	-
27	494617.67	2174066.83	Картометрический	1.00	-
28	494708.06	2173900.60	Аналитический	0.10	-
29	494743.54	2173835.07	Картометрический	1.00	-
1	495001.73	2174065.64	Картометрический	1.00	-
30	494638.50	2173861.38	Картометрический	1.00	-
31	494588.33	2173950.31	Аналитический	0.10	-
32	494576.65	2173971.82	Аналитический	0.10	-
33	494557.05	2174008.03	Аналитический	0.10	-

1	2	3	4	5	6
34	494539.15	2174040.11	Аналитический	0.10	-
35	494497.98	2174117.52	Аналитический	0.10	-
36	494462.09	2174182.22	Аналитический	0.10	-
37	494460.45	2174190.10	Аналитический	0.10	-
38	494440.92	2174223.89	Аналитический	0.10	-
39	494437.97	2174231.75	Аналитический	0.10	-
40	494429.55	2174238.03	Аналитический	0.10	-
41	494415.15	2174268.66	Аналитический	0.10	-
42	494374.58	2174342.42	Картометрический	1.00	-
43	494331.39	2174416.30	Аналитический	0.10	-
44	494324.90	2174436.92	Аналитический	0.10	-
45	494326.70	2174445.89	Картометрический	1.00	-
46	494289.64	2174428.69	Картометрический	1.00	-
47	494277.08	2174456.03	Картометрический	1.00	-
48	494273.17	2174464.61	Картометрический	1.00	-
49	494155.15	2174383.86	Аналитический	0.10	-
50	494039.88	2174311.06	Аналитический	0.10	-
51	494025.94	2174302.26	Аналитический	0.10	-
52	493847.39	2173983.37	Аналитический	0.10	-
53	493745.14	2173823.99	Картометрический	1.00	-
54	493751.07	2173812.62	Картометрический	1.00	-
55	493815.31	2173689.57	Картометрический	1.00	-
56	494021.84	2173519.11	Картометрический	1.00	-
57	494314.88	2173449.85	Картометрический	1.00	-
58	494353.46	2173492.12	Картометрический	1.00	-
59	494319.41	2173682.06	Картометрический	1.00	-
30	494638.50	2173861.38	Картометрический	1.00	-
60	494319.37	2174518.18	Картометрический	1.00	-
61	494317.12	2174535.03	Аналитический	0.10	-
62	494320.24	2174539.38	Аналитический	0.10	-
63	494312.89	2174547.43	Аналитический	0.10	-
64	494319.03	2174556.48	Аналитический	0.10	-
65	494320.21	2174560.97	Аналитический	0.10	-
66	494309.53	2174572.88	Картометрический	1.00	-
67	494306.85	2174575.85	Картометрический	1.00	-
68	494294.42	2174589.70	Аналитический	0.10	-
69	494285.12	2174577.56	Аналитический	0.10	-
70	494253.06	2174612.66	Аналитический	0.10	-
71	494187.14	2174704.28	Аналитический	0.10	-
72	494134.86	2174790.16	Аналитический	0.10	-
73	494089.93	2174882.56	Аналитический	0.10	-
74	494065.17	2174948.15	Картометрический	1.00	-
75	494064.08	2174947.61	Аналитический	0.10	-
76	494024.59	2174930.61	Аналитический	0.10	-
77	493978.10	2174913.00	Аналитический	0.10	-
78	493970.43	2174932.66	Аналитический	0.10	-
79	493969.15	2174938.40	Аналитический	0.10	-

1	2	3	4	5	6
80	493959.04	2174934.89	Аналитический	0.10	-
81	493954.28	2174946.04	Аналитический	0.10	-
82	493946.28	2174963.95	Аналитический	0.10	-
83	493936.17	2174981.41	Аналитический	0.10	-
84	493926.98	2175001.27	Аналитический	0.10	-
85	493926.43	2175002.60	Картометрический	1.00	-
86	493919.80	2175018.71	Картометрический	1.00	-
87	493919.01	2175020.63	Аналитический	0.10	-
88	493908.79	2175044.97	Аналитический	0.10	-
89	493900.81	2175070.08	Аналитический	0.10	-
90	493899.38	2175077.20	Аналитический	0.10	-
91	493893.59	2175094.71	Аналитический	0.10	-
92	493867.23	2175176.32	Картометрический	1.00	-
93	493866.32	2175178.73	Аналитический	0.10	-
94	493852.18	2175229.02	Аналитический	0.10	-
95	493831.62	2175289.87	Аналитический	0.10	-
96	493809.83	2175353.57	Аналитический	0.10	-
97	493801.39	2175381.17	Аналитический	0.10	-
98	493784.98	2175424.00	Аналитический	0.10	-
99	493776.75	2175442.12	Аналитический	0.10	-
100	493771.01	2175456.62	Аналитический	0.10	-
101	493769.83	2175459.59	Картометрический	1.00	-
102	493744.96	2175445.77	Картометрический	1.00	-
103	493710.05	2175443.16	Картометрический	1.00	-
104	493649.77	2175409.74	Картометрический	1.00	-
105	493472.21	2175305.00	Картометрический	1.00	-
106	493458.57	2175296.96	Картометрический	1.00	-
107	493450.51	2175311.50	Картометрический	1.00	-
108	493399.47	2175389.61	Аналитический	0.10	-
109	493365.05	2175443.79	Аналитический	0.10	-
110	493325.50	2175506.10	Картометрический	1.00	-
111	493186.06	2175428.66	Картометрический	1.00	-
112	493173.57	2175450.74	Картометрический	1.00	-
113	493145.93	2175498.75	Картометрический	1.00	-
114	493090.20	2175469.62	Картометрический	1.00	-
115	493076.75	2175469.58	Картометрический	1.00	-
116	493007.13	2175438.16	Картометрический	1.00	-
117	492981.07	2175491.02	Картометрический	1.00	-
118	492891.14	2175680.58	Картометрический	1.00	-
119	492864.07	2175740.69	Картометрический	1.00	-
120	492826.95	2175832.11	Картометрический	1.00	-
121	492847.10	2175846.03	Картометрический	1.00	-
122	492887.73	2175872.10	Картометрический	1.00	-
123	492888.15	2175872.38	Картометрический	1.00	-
124	492890.29	2175874.02	Аналитический	0.10	-
125	492888.51	2175881.59	Аналитический	0.10	-
126	492923.02	2175902.60	Аналитический	0.10	-
127	492910.42	2175922.70	Аналитический	0.10	-

1	2	3	4	5	6
128	492903.76	2175941.68	Аналитический	0.10	-
129	492873.57	2175922.14	Аналитический	0.10	-
130	492864.70	2175938.28	Аналитический	0.10	-
131	492856.01	2175940.00	Аналитический	0.10	-
132	492860.87	2175943.28	Картометрический	1.00	-
133	492855.81	2175951.54	Картометрический	1.00	-
134	492850.96	2175949.43	Картометрический	1.00	-
135	492837.72	2175977.48	Картометрический	1.00	-
136	492846.10	2175981.63	Картометрический	1.00	-
137	492834.99	2176004.04	Картометрический	1.00	-
138	492849.64	2176012.64	Картометрический	1.00	-
139	492830.90	2176040.46	Картометрический	1.00	-
140	492837.08	2176044.11	Картометрический	1.00	-
141	492816.11	2176072.49	Картометрический	1.00	-
142	492785.77	2176054.77	Аналитический	0.10	-
143	492792.73	2176045.16	Картометрический	1.00	-
144	492786.01	2176038.50	Аналитический	0.10	-
145	492768.74	2176021.29	Картометрический	1.00	-
146	492831.72	2175880.31	Картометрический	1.00	-
147	492745.58	2175843.58	Картометрический	1.00	-
148	492761.25	2175797.44	Картометрический	1.00	-
149	492738.53	2175788.89	Картометрический	1.00	-
150	492743.97	2175772.13	Картометрический	1.00	-
151	492742.44	2175721.33	Картометрический	1.00	-
152	492757.91	2175631.72	Картометрический	1.00	-
153	492772.54	2175599.87	Картометрический	1.00	-
154	492764.09	2175527.82	Картометрический	1.00	-
155	492769.68	2175465.64	Картометрический	1.00	-
156	492752.65	2175407.99	Картометрический	1.00	-
157	492754.72	2175355.46	Картометрический	1.00	-
158	492765.75	2175317.62	Картометрический	1.00	-
159	492761.72	2175283.61	Картометрический	1.00	-
160	492790.46	2175280.86	Картометрический	1.00	-
161	492805.62	2175272.11	Картометрический	1.00	-
162	492841.62	2175241.56	Картометрический	1.00	-
163	492877.77	2175180.37	Картометрический	1.00	-
164	492885.46	2175159.60	Картометрический	1.00	-
165	492890.71	2175129.56	Картометрический	1.00	-
166	492918.00	2175107.97	Картометрический	1.00	-
167	492977.42	2175081.29	Картометрический	1.00	-
168	493033.90	2175026.95	Картометрический	1.00	-
169	493058.74	2174958.99	Картометрический	1.00	-
170	493091.96	2174968.59	Картометрический	1.00	-
171	493148.16	2174959.97	Картометрический	1.00	-
172	493178.14	2174954.19	Картометрический	1.00	-
173	493202.78	2174954.66	Аналитический	0.10	-
174	493250.03	2174937.16	Аналитический	0.10	-
175	493254.59	2174935.02	Аналитический	0.10	-

1	2	3	4	5	6
176	493258.98	2174932.49	Аналитический	0.10	-
177	493262.90	2174929.53	Аналитический	0.10	-
178	493315.83	2174878.29	Аналитический	0.10	-
179	493317.03	2174876.00	Аналитический	0.10	-
180	493242.29	2174799.03	Аналитический	0.10	-
181	493207.30	2174792.92	Аналитический	0.10	-
182	493203.61	2174792.95	Аналитический	0.20	-
183	493193.28	2174767.39	Аналитический	0.20	-
184	493199.96	2174669.26	Аналитический	0.20	-
185	493275.70	2174673.24	Аналитический	0.20	-
186	493281.01	2174635.54	Аналитический	0.20	-
187	493325.33	2174646.01	Аналитический	0.20	-
188	493341.27	2174560.87	Картометрический	1.00	-
189	493384.11	2174339.26	Аналитический	0.20	-
190	493453.00	2174232.93	Аналитический	0.20	-
191	493574.37	2174107.28	Аналитический	0.20	-
192	493688.51	2173944.47	Аналитический	0.20	-
193	493737.77	2173837.97	Аналитический	0.20	-
194	493739.83	2173834.10	Аналитический	0.30	-
195	493768.98	2173881.67	Аналитический	0.10	-
196	493839.14	2173992.78	Аналитический	0.10	-
197	493920.22	2174140.75	Аналитический	0.10	-
198	493996.41	2174279.78	Аналитический	0.10	-
199	494018.84	2174312.24	Аналитический	0.10	-
200	494028.20	2174318.11	Аналитический	0.10	-
201	494148.80	2174393.75	Аналитический	0.10	-
202	494166.94	2174405.23	Аналитический	0.10	-
203	494239.08	2174454.54	Аналитический	0.10	-
204	494307.47	2174508.74	Аналитический	0.10	-
60	494319.37	2174518.18	Картометрический	1.00	-
205	493847.63	2174504.50	Картометрический	1.00	-
206	493796.90	2174605.80	Картометрический	1.00	-
207	493774.78	2174593.99	Картометрический	1.00	-
208	493765.40	2174583.58	Аналитический	0.10	-
209	493781.87	2174553.77	Аналитический	0.10	-
210	493743.83	2174536.06	Аналитический	0.10	-
211	493729.28	2174563.23	Аналитический	0.10	-
212	493622.19	2174507.06	Картометрический	1.00	-
213	493640.74	2174470.39	Аналитический	0.10	-
214	493666.97	2174418.97	Картометрический	1.00	-
215	493670.24	2174412.32	Картометрический	1.00	-
205	493847.63	2174504.50	Картометрический	1.00	-
216	497504.44	2176773.45	Картометрический	1.00	-
217	497505.05	2176914.56	Картометрический	1.00	-
218	497507.01	2177098.07	Картометрический	1.00	-
219	497507.38	2177320.62	Картометрический	1.00	-

1	2	3	4	5	6
220	497324.07	2177326.71	Аналитический	0.10	-
221	497048.39	2177339.68	Аналитический	0.10	-
222	496857.91	2177348.02	Аналитический	0.10	-
223	496695.68	2177355.43	Картометрический	1.00	-
224	496692.81	2177330.78	Картометрический	1.00	-
225	496677.51	2177248.47	Картометрический	1.00	-
226	496672.09	2177202.57	Картометрический	1.00	-
227	496648.46	2177144.85	Картометрический	1.00	-
228	496653.49	2177109.98	Картометрический	1.00	-
229	496708.11	2177030.19	Картометрический	1.00	-
230	496709.27	2176994.94	Картометрический	1.00	-
231	496693.78	2176933.35	Картометрический	1.00	-
232	496670.15	2176886.86	Картометрический	1.00	-
233	496662.01	2176834.95	Картометрический	1.00	-
234	496655.43	2176727.27	Картометрический	1.00	-
235	496651.94	2176627.33	Картометрический	1.00	-
236	496650.16	2176616.03	Картометрический	1.00	-
237	496633.74	2176585.10	Картометрический	1.00	-
238	496614.17	2176534.66	Картометрический	1.00	-
239	496593.63	2176456.30	Аналитический	0.10	-
240	497157.11	2176442.10	Картометрический	1.00	-
241	497192.35	2176471.29	Картометрический	1.00	-
242	497235.72	2176521.25	Картометрический	1.00	-
243	497272.87	2176577.77	Картометрический	1.00	-
244	497292.13	2176606.73	Картометрический	1.00	-
245	497301.33	2176730.13	Картометрический	1.00	-
246	497338.24	2176776.23	Картометрический	1.00	-
216	497504.44	2176773.45	Картометрический	1.00	-
247	497147.98	2175708.91	Аналитический	0.10	-
248	496974.00	2176231.46	Картометрический	1.00	-
249	496916.04	2176211.96	Картометрический	1.00	-
250	496887.46	2176217.24	Картометрический	1.00	-
251	496832.48	2176259.26	Картометрический	1.00	-
252	496784.28	2176256.90	Картометрический	1.00	-
253	496653.14	2176218.82	Картометрический	1.00	-
254	496570.05	2176208.62	Картометрический	1.00	-
255	496660.29	2175910.51	Картометрический	1.00	-
256	496711.15	2175872.66	Картометрический	1.00	-
257	496712.11	2175841.70	Картометрический	1.00	-
258	496677.26	2175853.41	Аналитический	0.10	-
259	496637.32	2175855.22	Аналитический	0.10	-
260	496478.76	2175903.64	Картометрический	1.00	-
261	496418.45	2175911.45	Картометрический	1.00	-
262	496401.73	2175948.35	Картометрический	1.00	-
263	496366.84	2175986.46	Картометрический	1.00	-
264	496329.82	2176049.65	Картометрический	1.00	-
265	496304.13	2176101.37	Картометрический	1.00	-

1	2	3	4	5	6
266	496249.07	2176133.97	Картометрический	1.00	-
267	496211.37	2176190.14	Картометрический	1.00	-
268	496195.12	2176206.75	Картометрический	1.00	-
269	496113.32	2176216.70	Картометрический	1.00	-
270	496062.61	2176231.80	Картометрический	1.00	-
271	496003.51	2176242.20	Картометрический	1.00	-
272	495952.20	2176230.89	Картометрический	1.00	-
273	495881.52	2176207.51	Картометрический	1.00	-
274	495875.74	2176162.53	Картометрический	1.00	-
275	495867.35	2176138.79	Картометрический	1.00	-
276	495859.86	2176054.95	Картометрический	1.00	-
277	495864.23	2176000.39	Картометрический	1.00	-
278	495887.12	2175867.15	Картометрический	1.00	-
279	495906.08	2175807.20	Картометрический	1.00	-
280	495917.42	2175751.18	Картометрический	1.00	-
281	495927.10	2175691.81	Картометрический	1.00	-
282	495918.94	2175653.68	Аналитический	0.10	-
283	495963.34	2175652.08	Аналитический	0.10	-
284	496041.79	2175512.85	Аналитический	0.10	-
285	496238.81	2175163.24	Аналитический	0.10	-
286	496301.41	2175207.53	Аналитический	0.10	-
287	496406.45	2175276.06	Аналитический	0.10	-
288	496507.69	2175336.75	Аналитический	0.10	-
289	496826.33	2175545.66	Аналитический	0.10	-
290	496857.84	2175557.74	Аналитический	0.10	-
291	497006.53	2175660.00	Аналитический	0.10	-
292	497049.84	2175674.65	Аналитический	0.10	-
247	497147.98	2175708.91	Аналитический	0.10	-
293	496438.89	2176420.08	Картометрический	1.00	-
294	496464.84	2176461.53	Картометрический	1.00	-
295	496478.79	2176556.05	Картометрический	1.00	-
296	496522.17	2176705.57	Картометрический	1.00	-
297	496540.77	2176870.09	Картометрический	1.00	-
298	496539.22	2176951.16	Картометрический	1.00	-
299	496552.39	2177062.34	Картометрический	1.00	-
300	496561.69	2177156.47	Картометрический	1.00	-
301	496588.80	2177279.65	Картометрический	1.00	-
302	496608.96	2177359.84	Картометрический	1.00	-
303	496541.40	2177364.21	Аналитический	0.10	-
304	496466.95	2177366.65	Аналитический	0.10	-
305	496323.58	2177372.49	Аналитический	0.10	-
306	496316.95	2177372.80	Картометрический	1.00	-
307	496306.07	2177221.57	Картометрический	1.00	-
308	496163.30	2177232.84	Картометрический	1.00	-
309	496164.85	2177314.95	Картометрический	1.00	-
310	496153.46	2177315.70	Аналитический	0.10	-
311	496111.59	2177317.49	Картометрический	1.00	-

1	2	3	4	5	6
312	496110.54	2177281.40	Аналитический	0.10	-
313	496109.41	2177239.77	Картометрический	1.00	-
314	496109.11	2177236.73	Картометрический	1.00	-
315	496003.30	2177243.32	Картометрический	1.00	-
316	495991.75	2177118.54	Картометрический	1.00	-
317	495849.09	2177125.00	Аналитический	0.10	-
318	495841.56	2177126.78	Картометрический	1.00	-
319	495828.60	2177289.06	Картометрический	1.00	-
320	495820.11	2177288.51	Картометрический	1.00	-
321	495784.86	2177288.88	Картометрический	1.00	-
322	495705.84	2177291.56	Картометрический	1.00	-
323	495681.67	2177292.22	Картометрический	1.00	-
324	495666.57	2177292.63	Картометрический	1.00	-
325	495635.78	2177293.48	Картометрический	1.00	-
326	495633.76	2177291.37	Картометрический	1.00	-
327	495633.55	2177259.32	Картометрический	1.00	-
328	495546.15	2177261.70	Картометрический	1.00	-
329	495539.22	2177264.46	Картометрический	1.00	-
330	495515.02	2177263.29	Картометрический	1.00	-
331	495474.64	2177264.36	Картометрический	1.00	-
332	495483.76	2177410.84	Картометрический	1.00	-
333	495473.41	2177411.35	Аналитический	0.10	-
334	495343.28	2177416.96	Аналитический	0.10	-
335	495255.50	2177420.41	Аналитический	0.10	-
336	495093.69	2177426.88	Аналитический	0.10	-
337	495090.06	2177296.53	Картометрический	1.00	-
338	495083.43	2177296.52	Картометрический	1.00	-
339	495057.90	2177296.41	Картометрический	1.00	-
340	495028.99	2177296.24	Аналитический	0.10	-
341	495028.87	2177294.74	Аналитический	0.10	-
342	495026.39	2177264.84	Картометрический	1.00	-
343	495024.29	2177239.45	Аналитический	0.10	-
344	495015.95	2177232.66	Картометрический	1.00	-
345	495010.34	2177228.09	Аналитический	0.10	-
346	495014.22	2177179.34	Картометрический	1.00	-
347	495014.61	2177154.19	Картометрический	1.00	-
348	495088.77	2177151.71	Картометрический	1.00	-
349	495094.92	2177116.44	Картометрический	1.00	-
350	495097.29	2177076.19	Картометрический	1.00	-
351	495081.31	2176993.49	Картометрический	1.00	-
352	495020.75	2176998.57	Картометрический	1.00	-
353	494987.35	2177010.95	Картометрический	1.00	-
354	494971.18	2176995.85	Картометрический	1.00	-
355	494912.16	2176982.73	Картометрический	1.00	-
356	494886.87	2176977.11	Картометрический	1.00	-
357	494855.36	2176960.75	Картометрический	1.00	-
358	494863.88	2176901.87	Картометрический	1.00	-
359	494866.70	2176833.02	Аналитический	0.10	-

1	2	3	4	5	6
360	494868.41	2176826.48	Аналитический	0.10	-
361	494872.53	2176807.84	Аналитический	0.10	-
362	494877.38	2176799.42	Аналитический	0.10	-
363	494881.70	2176795.20	Аналитический	0.10	-
364	494889.36	2176791.25	Аналитический	0.10	-
365	494895.13	2176788.30	Картометрический	1.00	-
366	494911.87	2176784.06	Картометрический	1.00	-
367	494927.19	2176768.45	Картометрический	1.00	-
368	494940.30	2176735.06	Картометрический	1.00	-
369	494947.52	2176710.24	Картометрический	1.00	-
370	494964.52	2176690.90	Картометрический	1.00	-
371	494975.60	2176675.46	Картометрический	1.00	-
372	495024.14	2176659.93	Картометрический	1.00	-
373	495047.81	2176659.90	Картометрический	1.00	-
374	495072.44	2176695.09	Картометрический	1.00	-
375	495092.94	2176707.69	Картометрический	1.00	-
376	495127.75	2176709.68	Картометрический	1.00	-
377	495155.31	2176697.23	Картометрический	1.00	-
378	495181.50	2176676.55	Картометрический	1.00	-
379	495199.60	2176655.67	Картометрический	1.00	-
380	495216.46	2176648.93	Картометрический	1.00	-
381	495226.06	2176648.42	Картометрический	1.00	-
382	495248.13	2176661.86	Картометрический	1.00	-
383	495259.15	2176663.09	Картометрический	1.00	-
384	495292.10	2176674.99	Картометрический	1.00	-
385	495341.16	2176670.02	Картометрический	1.00	-
386	495379.19	2176681.47	Картометрический	1.00	-
387	495399.03	2176669.09	Картометрический	1.00	-
388	495430.20	2176702.50	Картометрический	1.00	-
389	495446.54	2176744.47	Картометрический	1.00	-
390	495458.42	2176747.42	Картометрический	1.00	-
391	495466.81	2177039.09	Картометрический	1.00	-
392	496150.12	2177019.87	Картометрический	1.00	-
393	496149.77	2176958.52	Картометрический	1.00	-
394	496156.77	2176958.53	Аналитический	0.10	-
395	496206.66	2176957.32	Аналитический	0.10	-
396	496205.53	2176907.16	Аналитический	0.10	-
397	496205.43	2176894.55	Картометрический	1.00	-
398	496333.76	2176891.37	Картометрический	1.00	-
399	496314.00	2176409.45	Картометрический	1.00	-
400	496314.16	2176401.12	Картометрический	1.00	-
401	496369.55	2176398.39	Картометрический	1.00	-
402	496401.70	2176403.43	Картометрический	1.00	-
293	496438.89	2176420.08	Картометрический	1.00	-
403	495823.28	2175705.25	Картометрический	1.00	-
404	495787.72	2175777.92	Картометрический	1.00	-
405	495748.56	2175816.71	Картометрический	1.00	-

1	2	3	4	5	6
406	495709.09	2175840.75	Картометрический	1.00	-
407	495675.47	2175854.11	Картометрический	1.00	-
408	495642.54	2175858.34	Картометрический	1.00	-
409	495600.91	2175856.63	Картометрический	1.00	-
410	495556.56	2175848.28	Картометрический	1.00	-
411	495481.66	2175827.44	Картометрический	1.00	-
412	495436.07	2175814.26	Картометрический	1.00	-
413	495396.29	2175799.19	Картометрический	1.00	-
414	495359.28	2175816.10	Картометрический	1.00	-
415	495295.29	2175798.26	Картометрический	1.00	-
416	495215.98	2175905.67	Картометрический	1.00	-
417	495157.07	2175910.03	Картометрический	1.00	-
418	495083.62	2175901.20	Картометрический	1.00	-
419	495136.64	2175994.64	Картометрический	1.00	-
420	495234.23	2176217.59	Картометрический	1.00	-
421	495277.36	2176243.79	Картометрический	1.00	-
422	495399.40	2176249.48	Картометрический	1.00	-
423	495401.93	2176166.14	Картометрический	1.00	-
424	495397.17	2176123.29	Картометрический	1.00	-
425	495428.17	2176079.80	Картометрический	1.00	-
426	495430.43	2176006.09	Картометрический	1.00	-
427	495522.80	2175974.34	Картометрический	1.00	-
428	495523.25	2175899.37	Картометрический	1.00	-
429	495764.25	2175896.13	Картометрический	1.00	-
430	495753.72	2176047.07	Картометрический	1.00	-
431	495759.35	2176158.32	Картометрический	1.00	-
432	495780.91	2176214.26	Картометрический	1.00	-
433	495773.03	2176287.68	Картометрический	1.00	-
434	495742.18	2176336.12	Картометрический	1.00	-
435	495719.34	2176370.90	Картометрический	1.00	-
436	495711.93	2176397.74	Картометрический	1.00	-
437	495688.69	2176415.77	Картометрический	1.00	-
438	495600.27	2176472.59	Картометрический	1.00	-
439	495558.31	2176489.66	Картометрический	1.00	-
440	495534.10	2176522.47	Картометрический	1.00	-
441	495528.62	2176548.25	Картометрический	1.00	-
442	495512.95	2176570.50	Картометрический	1.00	-
443	495478.51	2176581.74	Картометрический	1.00	-
444	495337.01	2176589.77	Картометрический	1.00	-
445	495277.17	2176566.16	Картометрический	1.00	-
446	495235.51	2176548.97	Картометрический	1.00	-
447	495205.62	2176542.39	Картометрический	1.00	-
448	495154.56	2176543.25	Картометрический	1.00	-
449	495145.27	2176528.67	Картометрический	1.00	-
450	495143.75	2176498.47	Картометрический	1.00	-
451	495133.27	2176489.29	Картометрический	1.00	-
452	495087.36	2176488.33	Картометрический	1.00	-
453	495071.54	2176499.28	Картометрический	1.00	-

1	2	3	4	5	6
454	495038.78	2176531.75	Картометрический	1.00	-
455	494986.17	2176551.29	Картометрический	1.00	-
456	494943.71	2176575.59	Картометрический	1.00	-
457	494908.73	2176618.38	Картометрический	1.00	-
458	494875.65	2176672.40	Картометрический	1.00	-
459	494830.36	2176726.54	Картометрический	1.00	-
460	494788.67	2176813.40	Картометрический	1.00	-
461	494779.08	2176854.66	Картометрический	1.00	-
462	494767.50	2176875.01	Картометрический	1.00	-
463	494730.31	2176882.44	Картометрический	1.00	-
464	494687.78	2176896.48	Картометрический	1.00	-
465	494663.10	2176915.53	Картометрический	1.00	-
466	494654.50	2176954.25	Картометрический	1.00	-
467	494648.22	2177005.52	Картометрический	1.00	-
468	494623.25	2177045.02	Картометрический	1.00	-
469	494582.69	2177053.95	Картометрический	1.00	-
470	494534.28	2177051.76	Картометрический	1.00	-
471	494468.39	2177034.60	Картометрический	1.00	-
472	494424.86	2177002.86	Картометрический	1.00	-
473	494392.33	2176998.48	Картометрический	1.00	-
474	494355.10	2177008.19	Картометрический	1.00	-
475	494302.43	2176993.99	Картометрический	1.00	-
476	494282.61	2176995.82	Аналитический	0.10	-
477	494284.82	2176985.98	Аналитический	0.10	-
478	494280.95	2176963.78	Аналитический	0.10	-
479	494290.05	2176931.60	Аналитический	0.10	-
480	494294.42	2176911.27	Аналитический	0.10	-
481	494295.92	2176894.81	Аналитический	0.10	-
482	494295.54	2176880.84	Аналитический	0.10	-
483	494297.54	2176867.24	Аналитический	0.10	-
484	494302.53	2176849.03	Аналитический	0.10	-
485	494304.52	2176839.18	Аналитический	0.10	-
486	494303.52	2176820.60	Аналитический	0.10	-
487	494304.52	2176810.87	Аналитический	0.10	-
488	494312.13	2176785.92	Аналитический	0.10	-
489	494319.61	2176720.32	Аналитический	0.10	-
490	494327.53	2176666.12	Аналитический	0.10	-
491	494333.02	2176621.60	Аналитический	0.10	-
492	494340.07	2176544.64	Аналитический	0.10	-
493	494341.07	2176522.38	Аналитический	0.10	-
494	494342.26	2176449.94	Аналитический	0.10	-
495	494342.26	2176442.43	Аналитический	0.10	-
496	494343.56	2176430.58	Аналитический	0.10	-
497	494349.30	2176424.84	Аналитический	0.10	-
498	494348.30	2176411.62	Аналитический	0.10	-
499	494343.06	2176406.38	Аналитический	0.10	-
500	494349.30	2176295.37	Аналитический	0.10	-
501	494351.79	2176231.51	Аналитический	0.10	-

1	2	3	4	5	6
502	494355.54	2175978.57	Аналитический	0.10	-
503	494356.12	2175657.38	Аналитический	0.10	-
504	494349.33	2175646.65	Аналитический	0.10	-
505	494349.63	2175637.92	Аналитический	0.10	-
506	494396.88	2175637.71	Аналитический	0.10	-
507	494424.55	2175637.83	Аналитический	0.10	-
508	494469.71	2175634.45	Аналитический	0.10	-
509	494502.05	2175632.22	Картометрический	1.00	-
510	494562.54	2175537.22	Картометрический	1.00	-
511	494461.75	2175481.82	Картометрический	1.00	-
512	494420.78	2175461.64	Картометрический	1.00	-
513	494420.21	2175472.50	Картометрический	1.00	-
514	494341.61	2175473.31	Картометрический	1.00	-
515	494337.41	2175365.81	Аналитический	0.10	-
516	494333.83	2175304.05	Аналитический	0.10	-
517	494334.24	2175278.87	Аналитический	0.10	-
518	494342.13	2175276.72	Аналитический	0.10	-
519	494347.51	2175261.91	Аналитический	0.10	-
520	494334.62	2175255.45	Аналитический	0.10	-
521	494335.08	2175227.22	Аналитический	0.10	-
522	494330.08	2175227.34	Аналитический	0.10	-
523	494329.37	2175199.76	Аналитический	0.10	-
524	494329.01	2175181.83	Аналитический	0.10	-
525	494328.62	2175161.97	Аналитический	0.10	-
526	494329.27	2175123.39	Аналитический	0.10	-
527	494330.10	2175091.08	Аналитический	0.10	-
528	494333.92	2175080.09	Аналитический	0.10	-
529	494342.82	2175077.34	Картометрический	1.00	-
530	494516.92	2175160.98	Картометрический	1.00	-
531	494704.45	2175252.21	Картометрический	1.00	-
532	494705.34	2175251.47	Картометрический	1.00	-
533	494754.91	2175275.31	Картометрический	1.00	-
534	494782.90	2175257.85	Аналитический	0.10	-
535	494933.81	2175319.41	Аналитический	0.10	-
536	495311.45	2175473.46	Аналитический	0.10	-
537	495317.13	2175475.77	Аналитический	0.10	-
538	495330.13	2175447.54	Аналитический	0.10	-
539	495334.65	2175449.62	Аналитический	0.10	-
540	495371.30	2175466.46	Аналитический	0.10	-
541	495357.90	2175495.67	Аналитический	0.10	-
542	495379.26	2175506.04	Картометрический	1.00	-
543	495404.25	2175512.72	Картометрический	1.00	-
544	495426.52	2175522.96	Картометрический	1.00	-
545	495449.61	2175536.31	Картометрический	1.00	-
546	495471.17	2175549.04	Картометрический	1.00	-
547	495493.51	2175560.71	Картометрический	1.00	-
548	495514.93	2175572.21	Картометрический	1.00	-
549	495537.03	2175582.43	Картометрический	1.00	-

1	2	3	4	5	6
550	495559.73	2175594.38	Картометрический	1.00	-
551	495580.98	2175604.89	Картометрический	1.00	-
552	495603.01	2175615.65	Картометрический	1.00	-
553	495626.20	2175626.80	Картометрический	1.00	-
554	495649.98	2175637.36	Аналитический	0.10	-
555	495672.61	2175648.12	Аналитический	0.30	-
556	495700.34	2175661.57	Аналитический	0.30	-
557	495798.95	2175692.90	Картометрический	1.00	-
403	495823.28	2175705.25	Картометрический	1.00	-
558	495094.35	2175454.73	Картометрический	1.00	-
559	495057.93	2175524.32	Картометрический	1.00	-
560	495000.24	2175497.38	Картометрический	1.00	-
561	495031.45	2175423.94	Картометрический	1.00	-
558	495094.35	2175454.73	Картометрический	1.00	-
562	494791.43	2176457.87	Картометрический	1.00	-
563	494789.61	2176575.85	Картометрический	1.00	-
564	494694.29	2176575.33	Картометрический	1.00	-
565	494694.12	2176456.00	Картометрический	1.00	-
562	494791.43	2176457.87	Картометрический	1.00	-
566	496014.26	2177395.32	Картометрический	1.00	-
567	496028.81	2177574.64	Картометрический	1.00	-
568	496037.42	2177596.04	Картометрический	1.00	-
569	496066.41	2177866.06	Аналитический	0.30	-
570	495858.88	2177833.87	Аналитический	0.30	-
571	495601.79	2177794.99	Аналитический	0.30	-
572	495398.39	2177808.33	Аналитический	0.30	-
573	495144.02	2177826.77	Аналитический	0.30	-
574	494748.31	2177974.53	Аналитический	0.30	-
575	494645.27	2178028.49	Аналитический	0.30	-
576	494550.70	2178060.51	Картометрический	1.00	-
577	494533.19	2178066.32	Аналитический	0.10	-
578	494530.77	2178067.01	Аналитический	0.10	-
579	494440.91	2178105.95	Картометрический	1.00	-
580	494437.14	2178094.45	Картометрический	1.00	-
581	494426.95	2178098.22	Картометрический	1.00	-
582	494423.12	2178099.42	Картометрический	1.00	-
583	494421.52	2178093.27	Аналитический	0.10	-
584	494414.66	2178063.61	Аналитический	0.10	-
585	494398.67	2177995.80	Аналитический	0.10	-
586	494390.41	2177943.17	Аналитический	0.10	-
587	494371.76	2177837.12	Аналитический	0.10	-
588	494357.13	2177746.73	Аналитический	0.10	-
589	494342.10	2177657.30	Аналитический	0.10	-
590	494334.36	2177606.17	Аналитический	0.10	-
591	494330.86	2177583.99	Аналитический	0.10	-

1	2	3	4	5	6
592	494330.84	2177583.90	Аналитический	0.10	-
593	494322.21	2177533.13	Аналитический	0.10	-
594	494309.87	2177470.07	Аналитический	0.10	-
595	494447.87	2177456.50	Аналитический	0.10	-
596	494593.78	2177448.65	Аналитический	0.10	-
597	494666.62	2177446.84	Аналитический	0.10	-
598	494766.38	2177443.53	Аналитический	0.10	-
599	494963.57	2177439.55	Аналитический	0.10	-
600	495093.91	2177439.46	Аналитический	0.10	-
601	495202.87	2177431.94	Аналитический	0.10	-
602	495344.37	2177425.36	Аналитический	0.10	-
603	495394.85	2177423.36	Аналитический	0.10	-
604	495473.82	2177420.24	Аналитический	0.10	-
605	495581.33	2177414.38	Аналитический	0.10	-
606	495739.95	2177406.64	Аналитический	0.10	-
607	495809.09	2177404.00	Аналитический	0.10	-
608	495996.93	2177396.04	Аналитический	0.10	-
566	496014.26	2177395.32	Картометрический	1.00	-
609	495115.16	2177536.61	Аналитический	0.10	-
610	495117.75	2177575.01	Аналитический	0.10	-
611	495118.81	2177592.39	Аналитический	0.10	-
612	495115.95	2177592.29	Аналитический	0.10	-
613	495119.40	2177623.26	Аналитический	0.10	-
614	495057.02	2177633.12	Аналитический	0.10	-
615	495046.38	2177545.83	Аналитический	0.10	-
609	495115.16	2177536.61	Аналитический	0.10	-
616	494905.15	2177373.52	Аналитический	0.10	-
617	494905.13	2177405.53	Аналитический	0.10	-
618	494909.40	2177405.62	Аналитический	0.10	-
619	494906.66	2177417.24	Аналитический	0.10	-
620	494906.48	2177431.36	Картометрический	1.00	-
621	494864.71	2177432.36	Аналитический	0.10	-
622	494864.53	2177417.22	Картометрический	1.00	-
623	494863.27	2177382.14	Картометрический	1.00	-
624	494876.50	2177382.05	Картометрический	1.00	-
625	494876.46	2177374.63	Аналитический	0.10	-
626	494892.18	2177372.15	Аналитический	0.10	-
627	494891.97	2177375.85	Аналитический	0.10	-
616	494905.15	2177373.52	Аналитический	0.10	-
628	494716.17	2177175.52	Картометрический	1.00	-
629	494723.76	2177230.93	Аналитический	0.10	-
630	494728.46	2177247.68	Картометрический	1.00	-
631	494734.02	2177267.50	Аналитический	0.10	-
632	494737.54	2177280.02	Аналитический	0.10	-
633	494732.17	2177312.99	Аналитический	0.10	-

1	2	3	4	5	6
634	494718.43	2177384.95	Аналитический	0.10	-
635	494693.27	2177380.91	Аналитический	0.10	-
636	494652.88	2177378.45	Аналитический	0.10	-
637	494652.97	2177427.23	Аналитический	0.10	-
638	494653.09	2177439.36	Картометрический	1.00	-
639	494593.78	2177441.65	Аналитический	0.10	-
640	494554.26	2177443.69	Картометрический	1.00	-
641	494554.03	2177432.22	Аналитический	0.10	-
642	494554.72	2177400.20	Аналитический	0.10	-
643	494554.95	2177389.39	Аналитический	0.10	-
644	494503.04	2177384.97	Аналитический	0.10	-
645	494499.06	2177384.70	Аналитический	0.10	-
646	494473.11	2177383.03	Аналитический	0.10	-
647	494474.97	2177333.06	Аналитический	0.10	-
648	494475.04	2177321.45	Картометрический	1.00	-
649	494502.46	2177321.44	Картометрический	1.00	-
650	494540.47	2177323.56	Картометрический	1.00	-
651	494564.32	2177327.60	Картометрический	1.00	-
652	494585.02	2177329.98	Картометрический	1.00	-
653	494598.11	2177334.42	Аналитический	0.10	-
654	494603.41	2177328.43	Аналитический	0.10	-
655	494610.94	2177316.67	Аналитический	0.10	-
656	494627.90	2177321.42	Аналитический	0.10	-
657	494639.63	2177286.36	Аналитический	0.10	-
658	494639.14	2177253.87	Аналитический	0.10	-
659	494657.23	2177196.50	Аналитический	0.10	-
628	494716.17	2177175.52	Картометрический	1.00	-
660	494496.43	2177202.41	Картометрический	1.00	-
661	494481.02	2177280.85	Картометрический	1.00	-
662	494435.90	2177271.93	Картометрический	1.00	-
663	494361.27	2177258.48	Картометрический	1.00	-
664	494336.05	2177251.38	Картометрический	1.00	-
665	494322.71	2177244.36	Картометрический	1.00	-
666	494307.92	2177246.74	Картометрический	1.00	-
667	494307.64	2177245.04	Картометрический	1.00	-
668	494297.55	2177246.60	Картометрический	1.00	-
669	494299.28	2177257.63	Картометрический	1.00	-
670	494269.82	2177263.58	Картометрический	1.00	-
671	494270.84	2177149.10	Аналитический	0.10	-
672	494289.49	2177179.23	Картометрический	1.00	-
673	494345.50	2177196.98	Картометрический	1.00	-
674	494406.48	2177181.28	Картометрический	1.00	-
675	494477.81	2177202.14	Картометрический	1.00	-
660	494496.43	2177202.41	Картометрический	1.00	-
676	494309.99	2174976.36	Аналитический	0.10	-
677	494312.08	2174983.74	Аналитический	0.10	-

1	2	3	4	5	6
678	494304.10	2175115.48	Аналитический	0.10	-
679	494303.30	2175182.20	Аналитический	0.10	-
680	494304.07	2175202.42	Аналитический	0.10	-
681	494302.92	2175236.33	Аналитический	0.10	-
682	494305.63	2175285.89	Аналитический	0.10	-
683	494306.27	2175318.99	Аналитический	0.10	-
684	494307.49	2175352.11	Аналитический	0.10	-
685	494308.24	2175381.70	Аналитический	0.10	-
686	494309.34	2175418.03	Аналитический	0.10	-
687	494310.70	2175445.60	Аналитический	0.10	-
688	494310.67	2175517.58	Аналитический	0.10	-
689	494318.39	2175643.86	Аналитический	0.10	-
690	494322.55	2175757.20	Аналитический	0.10	-
691	494321.86	2175864.12	Аналитический	0.10	-
692	494319.28	2176148.41	Аналитический	0.10	-
693	494319.14	2176218.96	Картометрический	1.00	-
694	494314.04	2176217.16	Аналитический	0.10	-
695	494296.75	2176210.91	Аналитический	0.10	-
696	494234.10	2176293.86	Аналитический	0.10	-
697	494208.67	2176328.63	Картометрический	1.00	-
698	494263.77	2176366.44	Картометрический	1.00	-
699	494316.56	2176365.98	Картометрический	1.00	-
700	494316.52	2176401.64	Аналитический	0.10	-
701	494315.73	2176452.00	Аналитический	0.10	-
702	494316.70	2176477.47	Аналитический	0.10	-
703	494317.62	2176511.66	Аналитический	0.10	-
704	494317.49	2176534.39	Аналитический	0.10	-
705	494312.79	2176614.20	Аналитический	0.10	-
706	494308.17	2176610.17	Аналитический	0.10	-
707	494308.63	2176614.38	Аналитический	0.10	-
708	494308.88	2176621.99	Аналитический	0.10	-
709	494308.04	2176633.77	Аналитический	0.10	-
710	494304.56	2176659.56	Аналитический	0.10	-
711	494291.57	2176751.36	Аналитический	0.10	-
712	494281.88	2176813.88	Аналитический	0.10	-
713	494275.24	2176848.00	Аналитический	0.10	-
714	494254.90	2176933.67	Аналитический	0.10	-
715	494253.18	2176932.92	Аналитический	0.10	-
716	494235.50	2176924.42	Аналитический	0.10	-
717	494229.83	2176923.31	Аналитический	0.10	-
718	494184.65	2176911.69	Аналитический	0.10	-
719	494158.48	2176904.96	Аналитический	0.10	-
720	494145.83	2176901.71	Аналитический	0.10	-
721	494134.88	2176940.11	Аналитический	0.10	-
722	494132.36	2176949.27	Картометрический	1.00	-
723	494164.13	2176982.72	Картометрический	1.00	-
724	494202.44	2177008.75	Картометрический	1.00	-
725	494233.39	2177023.83	Аналитический	0.10	-

1	2	3	4	5	6
726	494233.40	2177023.90	Аналитический	0.10	-
727	494234.91	2177053.43	Аналитический	0.10	-
728	494232.81	2177080.40	Аналитический	0.10	-
729	494205.13	2177077.43	Картометрический	1.00	-
730	494136.13	2177041.47	Картометрический	1.00	-
731	494121.66	2177043.97	Картометрический	1.00	-
732	494012.97	2177097.81	Картометрический	1.00	-
733	493940.63	2177149.39	Картометрический	1.00	-
734	493848.65	2177162.27	Картометрический	1.00	-
735	493838.51	2177166.80	Картометрический	1.00	-
736	493738.88	2177253.14	Картометрический	1.00	-
737	493721.17	2177252.37	Картометрический	1.00	-
738	493673.34	2177235.68	Картометрический	1.00	-
739	493654.30	2177242.19	Картометрический	1.00	-
740	493578.12	2177276.04	Картометрический	1.00	-
741	493541.29	2177307.91	Картометрический	1.00	-
742	493510.34	2177343.72	Картометрический	1.00	-
743	493493.34	2177420.64	Картометрический	1.00	-
744	493482.65	2177505.20	Картометрический	1.00	-
745	493475.21	2177541.84	Картометрический	1.00	-
746	493463.74	2177555.27	Картометрический	1.00	-
747	493411.44	2177551.12	Картометрический	1.00	-
748	493370.39	2177533.45	Картометрический	1.00	-
749	493302.64	2177570.91	Картометрический	1.00	-
750	493257.86	2177574.56	Картометрический	1.00	-
751	493150.37	2177527.27	Картометрический	1.00	-
752	493069.03	2177505.50	Картометрический	1.00	-
753	493027.44	2177522.75	Картометрический	1.00	-
754	492998.38	2177569.99	Картометрический	1.00	-
755	492970.41	2177635.72	Картометрический	1.00	-
756	492944.93	2177678.24	Картометрический	1.00	-
757	492928.51	2177717.89	Картометрический	1.00	-
758	492931.24	2177762.48	Картометрический	1.00	-
759	492927.27	2177832.31	Картометрический	1.00	-
760	492912.75	2177883.35	Картометрический	1.00	-
761	492885.48	2177913.35	Картометрический	1.00	-
762	492829.13	2177931.19	Картометрический	1.00	-
763	492803.73	2177961.02	Картометрический	1.00	-
764	492762.83	2177977.95	Картометрический	1.00	-
765	492734.80	2177993.03	Аналитический	0.10	-
766	492719.82	2177927.51	Аналитический	0.10	-
767	492705.62	2177881.60	Аналитический	0.10	-
768	492697.46	2177816.98	Аналитический	0.10	-
769	492703.10	2177743.20	Аналитический	0.10	-
770	492711.52	2177700.10	Аналитический	0.10	-
771	492718.34	2177624.63	Аналитический	0.10	-
772	492711.10	2177584.94	Аналитический	0.10	-
773	492710.92	2177584.04	Аналитический	0.10	-

1	2	3	4	5	6
774	492697.88	2177511.00	Аналитический	0.10	-
775	492683.33	2177429.62	Аналитический	0.10	-
776	492682.61	2177422.55	Аналитический	0.10	-
777	492681.05	2177379.63	Аналитический	0.10	-
778	492682.45	2177361.41	Аналитический	0.10	-
779	492692.04	2177294.54	Аналитический	0.10	-
780	492706.11	2177207.42	Аналитический	0.10	-
781	492726.72	2177095.23	Аналитический	0.10	-
782	492727.97	2177085.04	Аналитический	0.10	-
783	492737.89	2177054.95	Аналитический	0.10	-
784	492761.39	2177007.60	Аналитический	0.10	-
785	492796.02	2176962.97	Аналитический	0.10	-
786	492886.93	2176870.90	Аналитический	0.10	-
787	492898.81	2176855.61	Аналитический	0.10	-
788	493009.54	2176743.43	Аналитический	0.10	-
789	493038.36	2176713.94	Аналитический	0.10	-
790	493143.01	2176606.88	Аналитический	0.10	-
791	493162.74	2176585.59	Аналитический	0.10	-
792	493164.26	2176584.06	Аналитический	0.10	-
793	493193.69	2176553.94	Аналитический	0.10	-
794	493242.51	2176502.08	Аналитический	0.10	-
795	493252.90	2176512.79	Аналитический	0.10	-
796	493255.46	2176515.34	Аналитический	0.10	-
797	493280.69	2176540.05	Аналитический	0.10	-
798	493285.21	2176543.27	Аналитический	0.10	-
799	493289.92	2176547.64	Аналитический	0.10	-
800	493349.10	2176486.51	Аналитический	0.10	-
801	493396.47	2176529.35	Картометрический	1.00	-
802	493413.29	2176549.75	Аналитический	0.10	-
803	493429.15	2176538.98	Картометрический	1.00	-
804	493475.62	2176512.57	Картометрический	1.00	-
805	493489.63	2176528.63	Картометрический	1.00	-
806	493580.53	2176458.74	Картометрический	1.00	-
807	493587.58	2176466.72	Аналитический	0.10	-
808	493601.23	2176481.47	Аналитический	0.10	-
809	493590.01	2176489.45	Аналитический	0.10	-
810	493630.65	2176530.42	Аналитический	0.10	-
811	493642.06	2176520.32	Аналитический	0.10	-
812	493644.47	2176523.30	Аналитический	0.10	-
813	493639.93	2176527.29	Аналитический	0.10	-
814	493650.88	2176540.81	Аналитический	0.10	-
815	493652.78	2176543.15	Аналитический	0.10	-
816	493646.26	2176549.30	Аналитический	0.10	-
817	493654.82	2176558.75	Аналитический	0.10	-
818	493674.06	2176565.01	Картометрический	1.00	-
819	493685.57	2176555.31	Картометрический	1.00	-
820	493703.70	2176575.53	Аналитический	0.10	-
821	493710.80	2176582.59	Аналитический	0.10	-

1	2	3	4	5	6
822	493715.55	2176587.90	Аналитический	0.10	-
823	493718.60	2176591.65	Аналитический	0.10	-
824	493714.21	2176595.73	Аналитический	0.10	-
825	493696.74	2176611.97	Картометрический	1.00	-
826	493682.83	2176594.94	Картометрический	1.00	-
827	493665.37	2176575.91	Картометрический	1.00	-
828	493635.01	2176602.65	Картометрический	1.00	-
829	493632.79	2176599.97	Аналитический	0.10	-
830	493623.11	2176588.76	Аналитический	0.10	-
831	493616.41	2176582.73	Аналитический	0.10	-
832	493617.79	2176580.40	Аналитический	0.10	-
833	493613.40	2176577.21	Аналитический	0.10	-
834	493592.42	2176562.18	Аналитический	0.10	-
835	493579.55	2176549.17	Аналитический	0.10	-
836	493578.13	2176550.95	Картометрический	1.00	-
837	493569.51	2176558.59	Картометрический	1.00	-
838	493570.87	2176560.33	Картометрический	1.00	-
839	493568.85	2176561.46	Картометрический	1.00	-
840	493566.16	2176563.75	Картометрический	1.00	-
841	493552.03	2176574.08	Аналитический	0.10	-
842	493538.44	2176584.16	Аналитический	0.10	-
843	493523.30	2176595.24	Картометрический	1.00	-
844	493519.01	2176598.39	Аналитический	0.10	-
845	493530.34	2176614.02	Аналитический	0.10	-
846	493530.83	2176613.64	Аналитический	0.10	-
847	493534.65	2176618.38	Аналитический	0.10	-
848	493536.41	2176620.97	Аналитический	0.10	-
849	493535.76	2176621.59	Аналитический	0.10	-
850	493560.44	2176653.47	Аналитический	0.10	-
851	493561.63	2176657.70	Аналитический	0.10	-
852	493564.74	2176661.43	Аналитический	0.10	-
853	493590.89	2176639.59	Картометрический	1.00	-
854	493654.71	2176710.62	Картометрический	1.00	-
855	493630.43	2176730.88	Картометрический	1.00	-
856	493625.34	2176725.17	Картометрический	1.00	-
857	493607.34	2176744.06	Аналитический	0.10	-
858	493598.38	2176753.47	Аналитический	0.10	-
859	493561.95	2176790.50	Картометрический	1.00	-
860	493499.24	2176715.74	Картометрический	1.00	-
861	493437.61	2176767.94	Картометрический	1.00	-
862	493436.56	2176766.10	Аналитический	0.10	-
863	493412.90	2176727.63	Аналитический	0.10	-
864	493414.88	2176726.53	Аналитический	0.10	-
865	493401.01	2176701.73	Аналитический	0.10	-
866	493397.67	2176703.00	Картометрический	1.00	-
867	493396.45	2176703.97	Аналитический	0.10	-
868	493391.51	2176707.86	Аналитический	0.10	-
869	493382.38	2176716.57	Аналитический	0.10	-

1	2	3	4	5	6
870	493385.45	2176724.29	Картометрический	1.00	-
871	493365.40	2176734.39	Картометрический	1.00	-
872	493357.73	2176737.94	Аналитический	0.10	-
873	493355.66	2176739.13	Аналитический	0.10	-
874	493349.13	2176742.86	Аналитический	0.10	-
875	493339.34	2176727.82	Аналитический	0.10	-
876	493287.54	2176765.09	Аналитический	0.10	-
877	493276.32	2176773.24	Аналитический	0.10	-
878	493290.65	2176799.70	Аналитический	0.10	-
879	493279.65	2176806.77	Аналитический	0.10	-
880	493265.52	2176816.83	Аналитический	0.10	-
881	493255.99	2176823.42	Аналитический	0.10	-
882	493272.61	2176848.65	Аналитический	0.10	-
883	493273.95	2176851.94	Аналитический	0.10	-
884	493279.05	2176858.50	Аналитический	0.10	-
885	493282.66	2176864.96	Аналитический	0.10	-
886	493289.88	2176874.71	Аналитический	0.10	-
887	493297.12	2176886.31	Аналитический	0.10	-
888	493281.36	2176900.48	Аналитический	0.10	-
889	493165.08	2177002.77	Аналитический	0.10	-
890	493151.77	2177014.37	Аналитический	0.10	-
891	493089.19	2177066.81	Картометрический	1.00	-
892	493130.53	2177139.46	Картометрический	1.00	-
893	493155.43	2177196.12	Картометрический	1.00	-
894	493257.38	2177122.31	Аналитический	0.10	-
895	493275.20	2177145.82	Аналитический	0.10	-
896	493301.17	2177127.15	Аналитический	0.10	-
897	493287.42	2177099.54	Аналитический	0.10	-
898	493287.53	2177094.16	Картометрический	1.00	-
899	493296.94	2177086.44	Аналитический	0.10	-
900	493298.38	2177085.29	Аналитический	0.10	-
901	493309.80	2177077.71	Аналитический	0.10	-
902	493317.06	2177073.31	Аналитический	0.10	-
903	493322.99	2177067.90	Аналитический	0.10	-
904	493348.33	2177049.62	Аналитический	0.10	-
905	493349.93	2177048.39	Аналитический	0.10	-
906	493356.60	2177040.54	Аналитический	0.10	-
907	493360.84	2177036.96	Аналитический	0.10	-
908	493360.11	2177035.52	Аналитический	0.10	-
909	493364.35	2177033.32	Аналитический	0.10	-
910	493373.11	2177026.42	Аналитический	0.10	-
911	493372.68	2177025.20	Аналитический	0.10	-
912	493374.29	2177023.60	Картометрический	1.00	-
913	493384.83	2177013.87	Картометрический	1.00	-
914	493383.12	2177011.87	Картометрический	1.00	-
915	493394.95	2177004.35	Картометрический	1.00	-
916	493408.27	2176995.17	Аналитический	0.10	-
917	493406.69	2176992.65	Аналитический	0.10	-

1	2	3	4	5	6
918	493418.93	2176981.61	Аналитический	0.10	-
919	493427.73	2176995.88	Аналитический	0.10	-
920	493439.14	2176988.86	Аналитический	0.10	-
921	493441.51	2176990.90	Аналитический	0.10	-
922	493453.18	2176983.15	Аналитический	0.10	-
923	493465.44	2176969.15	Аналитический	0.10	-
924	493469.43	2176963.06	Аналитический	0.10	-
925	493490.92	2176949.50	Картометрический	1.00	-
926	493500.71	2176942.44	Картометрический	1.00	-
927	493499.07	2176939.81	Картометрический	1.00	-
928	493504.86	2176935.25	Картометрический	1.00	-
929	493500.46	2176927.06	Картометрический	1.00	-
930	493511.40	2176919.76	Картометрический	1.00	-
931	493525.70	2176913.05	Картометрический	1.00	-
932	493537.87	2176905.48	Аналитический	0.10	-
933	493545.00	2176902.60	Аналитический	0.10	-
934	493547.37	2176906.19	Аналитический	0.10	-
935	493553.63	2176902.51	Аналитический	0.10	-
936	493569.95	2176890.70	Картометрический	1.00	-
937	493574.00	2176895.76	Аналитический	0.10	-
938	493590.78	2176916.05	Аналитический	0.10	-
939	493594.51	2176920.20	Аналитический	0.10	-
940	493594.88	2176920.61	Аналитический	0.10	-
941	493600.60	2176927.10	Картометрический	1.00	-
942	493536.03	2176984.58	Картометрический	1.00	-
943	493327.08	2177169.71	Картометрический	1.00	-
944	493264.82	2177212.50	Картометрический	1.00	-
945	493163.97	2177283.83	Картометрический	1.00	-
946	492988.22	2177417.16	Картометрический	1.00	-
947	492855.51	2177512.78	Картометрический	1.00	-
948	492861.60	2177520.70	Аналитический	0.10	-
949	492880.10	2177543.92	Аналитический	0.10	-
950	492895.10	2177549.33	Аналитический	0.10	-
951	492910.72	2177535.10	Аналитический	0.10	-
952	492929.34	2177517.19	Аналитический	0.10	-
953	492941.45	2177505.90	Аналитический	0.10	-
954	492938.23	2177503.21	Картометрический	1.00	-
955	492956.01	2177488.97	Картометрический	1.00	-
956	492975.36	2177476.38	Картометрический	1.00	-
957	492990.47	2177465.73	Аналитический	0.10	-
958	493012.15	2177453.08	Аналитический	0.10	-
959	493029.66	2177442.22	Аналитический	0.10	-
960	493042.97	2177435.29	Аналитический	0.10	-
961	493055.74	2177428.65	Аналитический	0.10	-
962	493137.17	2177389.97	Картометрический	1.00	-
963	493159.20	2177384.20	Аналитический	0.10	-
964	493175.70	2177374.25	Аналитический	0.10	-
965	493212.10	2177349.37	Картометрический	1.00	-

1	2	3	4	5	6
966	493249.44	2177320.05	Картометрический	1.00	-
967	493279.77	2177298.13	Картометрический	1.00	-
968	493312.18	2177277.70	Картометрический	1.00	-
969	493376.17	2177219.15	Аналитический	0.10	-
970	493388.98	2177207.52	Аналитический	0.10	-
971	493581.42	2177037.34	Картометрический	1.00	-
972	493638.22	2176986.41	Картометрический	1.00	-
973	493727.36	2176916.38	Картометрический	1.00	-
974	493784.75	2176865.28	Аналитический	0.10	-
975	493836.11	2176821.32	Аналитический	0.10	-
976	493846.96	2176813.41	Аналитический	0.10	-
977	493857.10	2176825.89	Аналитический	0.10	-
978	493861.82	2176834.15	Аналитический	0.10	-
979	493892.34	2176890.53	Аналитический	0.10	-
980	493902.37	2176883.88	Картометрический	1.00	-
981	493909.33	2176875.65	Картометрический	1.00	-
982	493918.45	2176870.48	Картометрический	1.00	-
983	493902.61	2176842.95	Картометрический	1.00	-
984	493907.27	2176839.86	Картометрический	1.00	-
985	493918.29	2176832.56	Картометрический	1.00	-
986	493920.74	2176836.13	Картометрический	1.00	-
987	493921.31	2176836.96	Картометрический	1.00	-
988	493926.13	2176841.73	Картометрический	1.00	-
989	493934.48	2176837.22	Картометрический	1.00	-
990	493949.42	2176817.26	Картометрический	1.00	-
991	493968.83	2176793.46	Картометрический	1.00	-
992	494017.21	2176831.15	Аналитический	0.10	-
993	494018.79	2176832.11	Аналитический	0.10	-
994	494055.19	2176859.10	Аналитический	0.10	-
995	494060.76	2176852.76	Аналитический	0.10	-
996	494038.63	2176808.68	Аналитический	0.10	-
997	494037.53	2176806.54	Аналитический	0.10	-
998	494036.25	2176804.24	Аналитический	0.10	-
999	494025.34	2176789.39	Аналитический	0.10	-
1000	494006.21	2176768.11	Картометрический	1.00	-
1001	493990.06	2176750.15	Аналитический	0.10	-
1002	493990.63	2176749.57	Картометрический	1.00	-
1003	493972.28	2176729.66	Картометрический	1.00	-
1004	493950.15	2176708.44	Аналитический	0.10	-
1005	493960.99	2176690.60	Аналитический	0.10	-
1006	493978.05	2176675.16	Аналитический	0.10	-
1007	493982.13	2176671.47	Картометрический	1.00	-
1008	494057.92	2176592.79	Картометрический	1.00	-
1009	494080.17	2176568.89	Аналитический	0.10	-
1010	494089.53	2176557.87	Аналитический	0.10	-
1011	494103.71	2176541.54	Аналитический	0.10	-
1012	494120.64	2176553.28	Картометрический	1.00	-
1013	494153.50	2176576.06	Картометрический	1.00	-

1	2	3	4	5	6
1014	494172.92	2176581.34	Аналитический	0.10	-
1015	494195.38	2176589.53	Аналитический	0.10	-
1016	494195.66	2176588.78	Аналитический	0.10	-
1017	494198.30	2176581.61	Аналитический	0.10	-
1018	494199.30	2176578.89	Аналитический	0.10	-
1019	494204.27	2176564.86	Аналитический	0.10	-
1020	494222.62	2176569.77	Аналитический	0.10	-
1021	494228.13	2176571.25	Аналитический	0.10	-
1022	494230.57	2176563.63	Картометрический	1.00	-
1023	494251.78	2176544.09	Картометрический	1.00	-
1024	494262.39	2176514.10	Картометрический	1.00	-
1025	494238.80	2176505.81	Картометрический	1.00	-
1026	494237.85	2176504.30	Картометрический	1.00	-
1027	494220.80	2176493.87	Картометрический	1.00	-
1028	494224.12	2176482.07	Картометрический	1.00	-
1029	494194.23	2176470.94	Картометрический	1.00	-
1030	494199.11	2176459.35	Картометрический	1.00	-
1031	494188.42	2176454.02	Картометрический	1.00	-
1032	494193.21	2176444.41	Картометрический	1.00	-
1033	494185.61	2176440.46	Картометрический	1.00	-
1034	494176.15	2176454.00	Картометрический	1.00	-
1035	494129.97	2176423.28	Картометрический	1.00	-
1036	494054.07	2176522.71	Картометрический	1.00	-
1037	494041.61	2176510.40	Картометрический	1.00	-
1038	494018.50	2176487.73	Картометрический	1.00	-
1039	494029.95	2176476.00	Картометрический	1.00	-
1040	494009.98	2176454.38	Аналитический	0.10	-
1041	494042.04	2176427.55	Аналитический	0.10	-
1042	494047.31	2176430.42	Аналитический	0.10	-
1043	494056.34	2176413.21	Аналитический	0.10	-
1044	494047.62	2176406.03	Аналитический	0.10	-
1045	494052.00	2176400.45	Аналитический	0.10	-
1046	494057.58	2176405.25	Аналитический	0.10	-
1047	494061.25	2176400.62	Аналитический	0.10	-
1048	494028.95	2176366.46	Аналитический	0.10	-
1049	494071.07	2176311.81	Картометрический	1.00	-
1050	494001.89	2176257.14	Картометрический	1.00	-
1051	493992.76	2176237.69	Аналитический	0.10	-
1052	493960.66	2176224.76	Аналитический	0.10	-
1053	493933.70	2176266.65	Аналитический	0.10	-
1054	493922.62	2176256.98	Аналитический	0.10	-
1055	493902.56	2176238.32	Аналитический	0.10	-
1056	493895.70	2176245.86	Аналитический	0.10	-
1057	493889.00	2176240.59	Аналитический	0.10	-
1058	493884.07	2176246.74	Аналитический	0.10	-
1059	493873.72	2176256.30	Аналитический	0.10	-
1060	493878.41	2176260.88	Аналитический	0.10	-
1061	493856.87	2176287.31	Аналитический	0.10	-

1	2	3	4	5	6
1062	493889.96	2176317.10	Аналитический	0.10	-
1063	493897.25	2176322.89	Аналитический	0.10	-
1064	493910.11	2176333.45	Аналитический	0.10	-
1065	493933.44	2176307.00	Аналитический	0.10	-
1066	493953.92	2176326.74	Аналитический	0.10	-
1067	493975.92	2176348.99	Аналитический	0.10	-
1068	493940.51	2176391.07	Аналитический	0.10	-
1069	493928.77	2176404.13	Картометрический	1.00	-
1070	493897.24	2176374.60	Картометрический	1.00	-
1071	493894.55	2176377.55	Картометрический	1.00	-
1072	493860.77	2176417.99	Картометрический	1.00	-
1073	493886.31	2176440.93	Картометрический	1.00	-
1074	493875.77	2176446.67	Аналитический	0.10	-
1075	493863.04	2176458.19	Аналитический	0.10	-
1076	493868.75	2176464.37	Картометрический	1.00	-
1077	493838.45	2176491.66	Картометрический	1.00	-
1078	493828.68	2176483.72	Аналитический	0.10	-
1079	493815.44	2176470.22	Картометрический	1.00	-
1080	493825.38	2176459.32	Картометрический	1.00	-
1081	493834.83	2176448.15	Аналитический	0.10	-
1082	493813.69	2176424.62	Картометрический	1.00	-
1083	493804.74	2176416.67	Аналитический	0.10	-
1084	493798.14	2176410.16	Аналитический	0.10	-
1085	493805.57	2176401.25	Аналитический	0.10	-
1086	493796.34	2176393.20	Аналитический	0.10	-
1087	493794.64	2176395.08	Аналитический	0.10	-
1088	493788.07	2176402.86	Аналитический	0.10	-
1089	493782.86	2176409.07	Аналитический	0.10	-
1090	493776.53	2176416.45	Аналитический	0.10	-
1091	493774.10	2176414.16	Аналитический	0.10	-
1092	493770.23	2176418.64	Аналитический	0.10	-
1093	493769.25	2176417.51	Аналитический	0.10	-
1094	493765.26	2176421.82	Аналитический	0.10	-
1095	493766.24	2176422.96	Аналитический	0.10	-
1096	493768.33	2176425.38	Аналитический	0.10	-
1097	493761.91	2176432.98	Аналитический	0.10	-
1098	493766.59	2176438.03	Аналитический	0.10	-
1099	493771.47	2176443.28	Аналитический	0.10	-
1100	493772.83	2176444.74	Аналитический	0.10	-
1101	493763.16	2176454.20	Аналитический	0.10	-
1102	493767.74	2176459.38	Аналитический	0.10	-
1103	493758.19	2176467.31	Аналитический	0.10	-
1104	493753.79	2176471.39	Картометрический	1.00	-
1105	493751.95	2176473.23	Картометрический	1.00	-
1106	493676.72	2176396.11	Аналитический	0.10	-
1107	493679.75	2176393.00	Аналитический	0.10	-
1108	493687.56	2176385.72	Аналитический	0.10	-
1109	493688.38	2176386.46	Аналитический	0.10	-

1	2	3	4	5	6
1110	493708.96	2176364.57	Аналитический	0.10	-
1111	493707.92	2176363.41	Аналитический	0.10	-
1112	493728.66	2176343.63	Аналитический	0.10	-
1113	493709.52	2176324.31	Аналитический	0.10	-
1114	493725.98	2176306.61	Аналитический	0.10	-
1115	493734.70	2176297.11	Аналитический	0.10	-
1116	493735.11	2176274.74	Аналитический	0.10	-
1117	493758.85	2176247.08	Аналитический	0.10	-
1118	493749.67	2176238.66	Аналитический	0.10	-
1119	493763.41	2176220.84	Аналитический	0.10	-
1120	493778.26	2176205.93	Аналитический	0.10	-
1121	493792.92	2176190.02	Аналитический	0.10	-
1122	493805.26	2176176.12	Аналитический	0.10	-
1123	493825.82	2176154.35	Аналитический	0.10	-
1124	493837.57	2176140.53	Аналитический	0.10	-
1125	493838.08	2176139.59	Аналитический	0.10	-
1126	493842.16	2176126.46	Аналитический	0.10	-
1127	493853.04	2176106.05	Аналитический	0.10	-
1128	493861.23	2176087.58	Аналитический	0.10	-
1129	493866.43	2176076.31	Аналитический	0.10	-
1130	493872.10	2176062.79	Аналитический	0.10	-
1131	493881.11	2176043.44	Аналитический	0.10	-
1132	493889.51	2176024.22	Аналитический	0.10	-
1133	493895.43	2176010.64	Аналитический	0.10	-
1134	493897.27	2176011.63	Аналитический	0.10	-
1135	493899.01	2176008.23	Аналитический	0.10	-
1136	493937.26	2176034.44	Аналитический	0.10	-
1137	493960.24	2175981.75	Аналитический	0.10	-
1138	493962.27	2175886.66	Аналитический	0.10	-
1139	493964.29	2175849.26	Аналитический	0.10	-
1140	493967.28	2175844.74	Аналитический	0.10	-
1141	493970.67	2175793.96	Аналитический	0.10	-
1142	493979.87	2175765.04	Аналитический	0.10	-
1143	493987.31	2175740.74	Аналитический	0.10	-
1144	493989.17	2175730.13	Аналитический	0.10	-
1145	493990.57	2175730.23	Аналитический	0.10	-
1146	493992.10	2175725.33	Аналитический	0.10	-
1147	494023.00	2175730.92	Аналитический	0.10	-
1148	494038.80	2175647.55	Аналитический	0.10	-
1149	494045.77	2175637.12	Аналитический	0.10	-
1150	494042.63	2175636.13	Аналитический	0.10	-
1151	494047.97	2175618.39	Аналитический	0.10	-
1152	494053.19	2175619.10	Аналитический	0.10	-
1153	494058.32	2175600.81	Аналитический	0.10	-
1154	494060.03	2175594.24	Аналитический	0.10	-
1155	494061.81	2175594.47	Аналитический	0.10	-
1156	494062.14	2175575.75	Аналитический	0.10	-
1157	494071.83	2175558.45	Аналитический	0.10	-

1	2	3	4	5	6
1158	494089.08	2175559.42	Аналитический	0.10	-
1159	494089.37	2175546.11	Аналитический	0.10	-
1160	494092.91	2175541.01	Аналитический	0.10	-
1161	494110.11	2175538.73	Аналитический	0.10	-
1162	494144.09	2175538.33	Аналитический	0.10	-
1163	494143.60	2175544.48	Аналитический	0.10	-
1164	494159.86	2175544.40	Аналитический	0.10	-
1165	494160.82	2175537.55	Аналитический	0.10	-
1166	494166.95	2175536.61	Аналитический	0.10	-
1167	494167.03	2175534.52	Аналитический	0.10	-
1168	494172.13	2175534.69	Аналитический	0.10	-
1169	494172.04	2175536.79	Аналитический	0.10	-
1170	494193.91	2175540.52	Аналитический	0.10	-
1171	494195.06	2175534.36	Аналитический	0.10	-
1172	494253.34	2175545.17	Аналитический	0.10	-
1173	494255.36	2175533.91	Аналитический	0.10	-
1174	494257.84	2175514.23	Аналитический	0.10	-
1175	494264.75	2175514.51	Аналитический	0.10	-
1176	494265.92	2175506.61	Аналитический	0.10	-
1177	494238.62	2175504.25	Аналитический	0.10	-
1178	494239.20	2175502.03	Аналитический	0.10	-
1179	494216.86	2175493.91	Аналитический	0.10	-
1180	494212.10	2175489.77	Аналитический	0.10	-
1181	494166.05	2175477.85	Аналитический	0.10	-
1182	494112.67	2175445.74	Аналитический	0.10	-
1183	494074.09	2175398.89	Аналитический	0.10	-
1184	494055.05	2175346.96	Аналитический	0.10	-
1185	494048.21	2175270.99	Аналитический	0.10	-
1186	494050.12	2175241.36	Аналитический	0.10	-
1187	494137.76	2175260.07	Картометрический	1.00	-
1188	494169.53	2175191.63	Картометрический	1.00	-
1189	494188.52	2175137.89	Аналитический	0.10	-
1190	494192.63	2175120.26	Аналитический	0.10	-
1191	494199.09	2175072.21	Картометрический	1.00	-
1192	494225.19	2174968.26	Картометрический	1.00	-
1193	494297.12	2174972.57	Картометрический	1.00	-
676	494309.99	2174976.36	Аналитический	0.10	-
1194	494144.43	2176593.32	Аналитический	0.10	-
1195	494149.22	2176597.80	Картометрический	1.00	-
1196	494139.03	2176624.57	Картометрический	1.00	-
1197	494110.59	2176683.78	Картометрический	1.00	-
1198	494083.22	2176658.12	Аналитический	0.10	-
1199	494089.25	2176652.75	Аналитический	0.10	-
1194	494144.43	2176593.32	Аналитический	0.10	-
1200	493246.03	2176830.92	Аналитический	0.10	-
1201	493269.86	2176865.62	Аналитический	0.10	-

1	2	3	4	5	6
1202	493261.67	2176871.01	Аналитический	0.10	-
1203	493220.24	2176903.84	Аналитический	0.10	-
1204	493217.52	2176904.23	Картометрический	1.00	-
1205	493174.28	2176938.80	Картометрический	1.00	-
1206	493182.88	2176948.94	Картометрический	1.00	-
1207	493161.04	2176967.76	Аналитический	0.10	-
1208	493158.93	2176969.91	Аналитический	0.10	-
1209	493156.14	2176972.77	Аналитический	0.10	-
1210	493150.90	2176976.85	Картометрический	1.00	-
1211	493131.20	2176991.69	Картометрический	1.00	-
1212	493106.68	2176952.94	Картометрический	1.00	-
1213	493107.55	2176933.94	Картометрический	1.00	-
1214	493120.17	2176921.23	Картометрический	1.00	-
1215	493126.96	2176919.54	Картометрический	1.00	-
1216	493130.37	2176915.94	Картометрический	1.00	-
1217	493116.25	2176896.25	Картометрический	1.00	-
1218	493123.14	2176891.62	Картометрический	1.00	-
1219	493143.41	2176877.50	Картометрический	1.00	-
1220	493175.22	2176860.43	Аналитический	0.10	-
1221	493186.43	2176879.79	Аналитический	0.10	-
1222	493199.33	2176870.05	Аналитический	0.10	-
1223	493206.10	2176864.44	Аналитический	0.10	-
1224	493224.54	2176846.72	Аналитический	0.10	-
1225	493230.47	2176841.26	Аналитический	0.10	-
1226	493243.21	2176832.80	Аналитический	0.10	-
1200	493246.03	2176830.92	Аналитический	0.10	-
1227	493931.94	2175686.10	Аналитический	0.10	-
1228	493859.84	2175755.84	Аналитический	0.10	-
1229	493845.60	2175776.64	Аналитический	0.10	-
1230	493841.75	2175773.34	Аналитический	0.10	-
1231	493836.56	2175778.37	Аналитический	0.10	-
1232	493837.64	2175779.50	Аналитический	0.10	-
1233	493840.55	2175784.53	Аналитический	0.10	-
1234	493836.53	2175793.50	Аналитический	0.10	-
1235	493852.40	2175809.83	Аналитический	0.10	-
1236	493854.67	2175807.66	Аналитический	0.10	-
1237	493860.42	2175813.13	Аналитический	0.10	-
1238	493867.20	2175820.27	Аналитический	0.10	-
1239	493862.08	2175826.64	Аналитический	0.10	-
1240	493851.65	2175839.89	Аналитический	0.10	-
1241	493839.71	2175853.94	Аналитический	0.10	-
1242	493828.60	2175866.54	Аналитический	0.10	-
1243	493791.41	2175904.06	Аналитический	0.10	-
1244	493777.10	2175891.60	Аналитический	0.10	-
1245	493778.23	2175888.82	Картометрический	1.00	-
1246	493791.66	2175856.08	Аналитический	0.10	-
1247	493800.64	2175841.30	Аналитический	0.10	-

1	2	3	4	5	6
1248	493809.05	2175827.39	Аналитический	0.10	-
1249	493812.27	2175825.63	Аналитический	0.10	-
1250	493818.86	2175811.86	Аналитический	0.10	-
1251	493822.52	2175811.03	Аналитический	0.10	-
1252	493829.87	2175801.45	Аналитический	0.10	-
1253	493834.27	2175796.11	Аналитический	0.10	-
1254	493826.97	2175789.41	Аналитический	0.10	-
1255	493828.51	2175786.16	Аналитический	0.10	-
1256	493821.93	2175792.52	Аналитический	0.10	-
1257	493831.88	2175769.40	Аналитический	0.10	-
1258	493833.23	2175766.02	Аналитический	0.10	-
1259	493832.84	2175765.69	Аналитический	0.10	-
1260	493845.66	2175734.35	Аналитический	0.10	-
1261	493858.23	2175701.67	Аналитический	0.10	-
1262	493859.86	2175699.44	Аналитический	0.10	-
1263	493875.77	2175659.65	Аналитический	0.10	-
1264	493881.56	2175644.86	Картометрический	1.00	-
1265	493911.65	2175660.47	Картометрический	1.00	-
1227	493931.94	2175686.10	Аналитический	0.10	-
1266	493646.08	2175709.20	Аналитический	0.10	-
1267	493642.43	2175716.60	Аналитический	0.10	-
1268	493636.33	2175728.27	Аналитический	0.10	-
1269	493638.40	2175729.77	Аналитический	0.10	-
1270	493635.32	2175734.75	Аналитический	0.10	-
1271	493625.19	2175749.63	Аналитический	0.10	-
1272	493623.25	2175751.43	Аналитический	0.10	-
1273	493610.77	2175772.68	Аналитический	0.10	-
1274	493602.91	2175785.68	Аналитический	0.10	-
1275	493593.60	2175801.33	Аналитический	0.10	-
1276	493571.75	2175848.97	Аналитический	0.10	-
1277	493546.81	2175897.76	Аналитический	0.10	-
1278	493544.88	2175903.09	Аналитический	0.10	-
1279	493487.65	2175882.49	Аналитический	0.10	-
1280	493402.42	2175861.30	Аналитический	0.10	-
1281	493381.84	2175857.41	Аналитический	0.10	-
1282	493370.97	2175873.85	Аналитический	0.10	-
1283	493365.97	2175880.43	Аналитический	0.10	-
1284	493314.52	2175848.90	Аналитический	0.10	-
1285	493306.84	2175844.20	Аналитический	0.10	-
1286	493290.10	2175838.04	Аналитический	0.10	-
1287	493275.63	2175836.29	Аналитический	0.10	-
1288	493272.57	2175836.90	Аналитический	0.10	-
1289	493268.24	2175839.41	Аналитический	0.10	-
1290	493266.04	2175841.34	Аналитический	0.10	-
1291	493349.21	2175719.13	Картометрический	1.00	-
1292	493380.34	2175740.52	Картометрический	1.00	-
1293	493385.52	2175743.92	Картометрический	1.00	-

1	2	3	4	5	6
1294	493413.80	2175700.81	Картометрический	1.00	-
1295	493415.61	2175698.05	Картометрический	1.00	-
1296	493425.40	2175686.80	Картометрический	1.00	-
1297	493482.64	2175729.63	Аналитический	0.10	-
1298	493516.80	2175681.48	Аналитический	0.10	-
1299	493504.41	2175673.03	Аналитический	0.10	-
1300	493498.12	2175668.76	Аналитический	0.10	-
1301	493496.22	2175667.46	Картометрический	1.00	-
1302	493462.84	2175644.74	Картометрический	1.00	-
1303	493453.44	2175637.12	Картометрический	1.00	-
1304	493459.89	2175628.40	Аналитический	0.10	-
1305	493482.14	2175596.35	Картометрический	1.00	-
1306	493476.56	2175590.51	Картометрический	1.00	-
1307	493486.88	2175576.26	Аналитический	0.10	-
1308	493509.22	2175593.53	Аналитический	0.10	-
1309	493509.29	2175595.27	Аналитический	0.10	-
1310	493505.49	2175600.27	Аналитический	0.10	-
1311	493522.82	2175613.34	Картометрический	1.00	-
1312	493525.85	2175608.74	Картометрический	1.00	-
1313	493542.78	2175619.23	Аналитический	0.10	-
1314	493582.36	2175643.76	Аналитический	0.10	-
1315	493625.14	2175670.31	Картометрический	1.00	-
1316	493622.92	2175676.47	Картометрический	1.00	-
1317	493620.05	2175679.19	Картометрический	1.00	-
1318	493615.44	2175685.18	Картометрический	1.00	-
1319	493616.44	2175689.82	Аналитический	0.10	-
1320	493630.39	2175701.31	Аналитический	0.10	-
1266	493646.08	2175709.20	Аналитический	0.10	-
1321	493348.38	2175910.47	Аналитический	0.10	-
1322	493351.33	2175930.47	Аналитический	0.10	-
1323	493359.82	2175942.32	Аналитический	0.10	-
1324	493393.26	2175965.03	Аналитический	0.10	-
1325	493392.64	2175972.99	Аналитический	0.10	-
1326	493380.37	2175979.37	Аналитический	0.10	-
1327	493358.48	2176009.42	Аналитический	0.10	-
1328	493356.40	2176013.26	Аналитический	0.10	-
1329	493350.32	2176020.32	Аналитический	0.10	-
1330	493338.59	2176036.79	Аналитический	0.10	-
1331	493326.99	2176053.08	Аналитический	0.10	-
1332	493322.21	2176059.38	Картометрический	1.00	-
1333	493295.81	2176036.56	Аналитический	0.10	-
1334	493307.86	2176020.13	Картометрический	1.00	-
1335	493292.95	2176008.43	Картометрический	1.00	-
1336	493297.51	2176002.35	Картометрический	1.00	-
1337	493307.65	2175988.75	Картометрический	1.00	-
1338	493312.75	2175979.99	Картометрический	1.00	-
1339	493317.87	2175971.24	Картометрический	1.00	-

1	2	3	4	5	6
1340	493329.39	2175943.86	Картометрический	1.00	-
1321	493348.38	2175910.47	Аналитический	0.10	-
1341	493698.89	2176767.10	Аналитический	0.10	-
1342	493727.79	2176802.30	Аналитический	0.10	-
1343	493728.29	2176802.93	Аналитический	0.10	-
1344	493733.25	2176808.84	Картометрический	1.00	-
1345	493641.35	2176890.16	Картометрический	1.00	-
1346	493621.50	2176866.27	Аналитический	0.10	-
1347	493596.95	2176834.11	Аналитический	0.10	-
1348	493615.92	2176817.37	Аналитический	0.10	-
1349	493637.78	2176793.24	Картометрический	1.00	-
1350	493623.33	2176771.64	Картометрический	1.00	-
1351	493632.21	2176764.16	Картометрический	1.00	-
1352	493647.57	2176751.38	Картометрический	1.00	-
1353	493665.83	2176773.21	Аналитический	0.10	-
1354	493675.32	2176784.21	Аналитический	0.10	-
1355	493677.80	2176783.99	Аналитический	0.10	-
1356	493682.49	2176780.35	Аналитический	0.10	-
1357	493683.98	2176779.15	Картометрический	1.00	-
1358	493684.89	2176778.42	Аналитический	0.10	-
1341	493698.89	2176767.10	Аналитический	0.10	-
1359	493042.83	2176582.57	Аналитический	0.10	-
1360	493063.05	2176609.82	Аналитический	0.10	-
1361	493013.32	2176662.64	Аналитический	0.10	-
1362	493006.02	2176670.81	Аналитический	0.10	-
1363	492996.45	2176681.91	Аналитический	0.10	-
1364	492994.96	2176683.45	Аналитический	0.10	-
1365	492983.60	2176695.17	Аналитический	0.10	-
1366	492972.51	2176707.22	Аналитический	0.10	-
1367	492969.62	2176714.11	Аналитический	0.10	-
1368	492984.45	2176728.76	Аналитический	0.10	-
1369	492970.43	2176738.31	Аналитический	0.10	-
1370	492956.10	2176745.60	Аналитический	0.10	-
1371	492949.89	2176749.75	Аналитический	0.10	-
1372	492915.56	2176771.96	Аналитический	0.10	-
1373	492898.50	2176779.23	Аналитический	0.10	-
1374	492878.56	2176785.04	Аналитический	0.10	-
1375	492854.76	2176789.98	Аналитический	0.10	-
1376	492835.18	2176789.07	Картометрический	1.00	-
1377	492829.18	2176788.88	Картометрический	1.00	-
1378	493014.52	2176606.75	Картометрический	1.00	-
1359	493042.83	2176582.57	Аналитический	0.10	-
1379	493355.29	2176837.62	Аналитический	0.10	-
1380	493341.53	2176849.68	Картометрический	1.00	-
1381	493328.93	2176860.72	Аналитический	0.10	-

1	2	3	4	5	6
1382	493321.13	2176851.20	Аналитический	0.10	-
1383	493307.87	2176827.45	Аналитический	0.10	-
1384	493332.02	2176810.90	Аналитический	0.10	-
1385	493342.42	2176824.48	Аналитический	0.10	-
1386	493345.92	2176827.40	Аналитический	0.10	-
1387	493346.83	2176826.96	Аналитический	0.10	-
1379	493355.29	2176837.62	Аналитический	0.10	-
1388	492965.66	2176291.43	Аналитический	0.10	-
1389	492952.43	2176313.94	Аналитический	0.10	-
1390	492947.51	2176322.31	Аналитический	0.10	-
1391	492919.65	2176306.59	Аналитический	0.10	-
1392	492886.32	2176288.09	Аналитический	0.10	-
1393	492885.39	2176287.18	Аналитический	0.10	-
1394	492897.65	2176260.09	Аналитический	0.10	-
1395	492929.26	2176276.41	Аналитический	0.10	-
1396	492930.65	2176276.99	Аналитический	0.10	-
1388	492965.66	2176291.43	Аналитический	0.10	-
1397	492848.18	2176193.63	Аналитический	0.10	-
1398	492840.20	2176206.68	Аналитический	0.10	-
1399	492820.68	2176198.24	Аналитический	0.10	-
1400	492826.34	2176186.83	Аналитический	0.10	-
1401	492833.09	2176189.50	Аналитический	0.10	-
1402	492834.39	2176186.89	Аналитический	0.10	-
1397	492848.18	2176193.63	Аналитический	0.10	-
1403	492732.13	2176101.74	Аналитический	0.10	-
1404	492743.07	2176117.18	Аналитический	0.10	-
1405	492749.85	2176126.38	Аналитический	0.10	-
1406	492764.28	2176145.94	Аналитический	0.10	-
1407	492746.38	2176170.19	Аналитический	0.10	-
1408	492743.79	2176168.64	Картометрический	1.00	-
1409	492707.98	2176147.35	Аналитический	0.10	-
1410	492685.39	2176133.90	Аналитический	0.10	-
1411	492707.67	2176114.72	Аналитический	0.10	-
1412	492710.41	2176118.31	Аналитический	0.10	-
1403	492732.13	2176101.74	Аналитический	0.10	-
1413	492722.08	2176484.57	Аналитический	0.10	-
1414	492690.59	2176545.48	Картометрический	1.00	-
1415	492673.08	2176530.97	Картометрический	1.00	-
1416	492698.16	2176486.49	Картометрический	1.00	-
1417	492690.33	2176480.08	Картометрический	1.00	-
1418	492693.37	2176470.19	Картометрический	1.00	-
1413	492722.08	2176484.57	Аналитический	0.10	-
1419	494203.18	2177107.49	Картометрический	1.00	-

1	2	3	4	5	6
1420	494222.49	2177241.95	Картометрический	1.00	-
1421	494215.20	2177266.27	Картометрический	1.00	-
1422	494170.92	2177294.04	Картометрический	1.00	-
1423	494177.32	2177334.86	Картометрический	1.00	-
1424	494154.58	2177339.05	Картометрический	1.00	-
1425	494130.86	2177342.15	Картометрический	1.00	-
1426	494115.98	2177349.25	Картометрический	1.00	-
1427	494121.98	2177358.79	Картометрический	1.00	-
1428	494115.26	2177362.88	Картометрический	1.00	-
1429	494119.32	2177394.16	Картометрический	1.00	-
1430	494124.50	2177406.77	Картометрический	1.00	-
1431	494128.67	2177444.00	Аналитический	0.10	-
1432	494137.78	2177487.09	Аналитический	0.10	-
1433	494141.60	2177507.82	Картометрический	1.00	-
1434	494268.73	2177483.80	Аналитический	0.10	-
1435	494284.80	2177481.22	Аналитический	0.10	-
1436	494286.57	2177489.60	Картометрический	1.00	-
1437	494294.88	2177536.08	Картометрический	1.00	-
1438	494304.66	2177592.97	Картометрический	1.00	-
1439	494317.53	2177669.78	Картометрический	1.00	-
1440	494328.63	2177737.87	Картометрический	1.00	-
1441	494344.53	2177832.03	Картометрический	1.00	-
1442	494358.89	2177919.48	Картометрический	1.00	-
1443	494372.58	2177991.98	Картометрический	1.00	-
1444	494388.97	2178071.24	Картометрический	1.00	-
1445	494398.60	2178113.80	Картометрический	1.00	-
1446	494399.90	2178119.48	Аналитический	0.10	-
1447	494397.68	2178121.05	Аналитический	0.10	-
1448	494398.32	2178124.27	Аналитический	0.10	-
1449	494331.20	2178158.56	Аналитический	0.10	-
1450	494319.14	2178164.29	Картометрический	1.00	-
1451	494308.07	2178128.50	Аналитический	0.10	-
1452	494300.18	2178100.16	Картометрический	1.00	-
1453	494297.86	2178091.83	Аналитический	0.10	-
1454	494287.99	2178092.34	Картометрический	1.00	-
1455	494129.24	2177552.77	Картометрический	1.00	-
1456	494122.90	2177535.17	Картометрический	1.00	-
1457	494081.31	2177523.26	Картометрический	1.00	-
1458	493993.01	2177656.08	Картометрический	1.00	-
1459	493923.17	2177754.91	Картометрический	1.00	-
1460	493831.68	2177884.08	Картометрический	1.00	-
1461	493743.91	2178014.99	Картометрический	1.00	-
1462	493708.02	2178065.55	Картометрический	1.00	-
1463	493759.26	2178139.98	Картометрический	1.00	-
1464	493793.49	2178193.83	Картометрический	1.00	-
1465	493801.78	2178252.01	Картометрический	1.00	-
1466	493804.32	2178252.08	Картометрический	1.00	-
1467	493819.83	2178411.72	Картометрический	1.00	-

1	2	3	4	5	6
1468	493808.52	2178420.81	Картометрический	1.00	-
1469	493791.24	2178429.52	Картометрический	1.00	-
1470	493778.24	2178435.48	Картометрический	1.00	-
1471	493764.01	2178440.11	Картометрический	1.00	-
1472	493738.41	2178432.64	Картометрический	1.00	-
1473	493722.66	2178434.29	Картометрический	1.00	-
1474	493702.20	2178432.10	Картометрический	1.00	-
1475	493695.87	2178429.49	Картометрический	1.00	-
1476	493707.22	2178387.46	Картометрический	1.00	-
1477	493697.00	2178385.09	Аналитический	0.10	-
1478	493695.71	2178388.11	Картометрический	1.00	-
1479	493691.19	2178386.41	Картометрический	1.00	-
1480	493692.25	2178383.48	Аналитический	0.10	-
1481	493651.07	2178370.65	Аналитический	0.10	-
1482	493673.38	2178314.96	Аналитический	0.10	-
1483	493686.07	2178283.29	Аналитический	0.10	-
1484	493690.50	2178271.57	Картометрический	1.00	-
1485	493695.27	2178259.35	Аналитический	0.10	-
1486	493712.08	2178218.87	Картометрический	1.00	-
1487	493767.33	2178163.99	Картометрический	1.00	-
1488	493719.25	2178102.59	Аналитический	0.10	-
1489	493707.91	2178114.98	Аналитический	0.10	-
1490	493708.79	2178116.20	Аналитический	0.10	-
1491	493706.96	2178117.96	Аналитический	0.10	-
1492	493705.77	2178117.04	Аналитический	0.10	-
1493	493678.83	2178146.04	Аналитический	0.10	-
1494	493662.30	2178163.52	Аналитический	0.10	-
1495	493650.30	2178174.84	Аналитический	0.10	-
1496	493626.49	2178201.37	Аналитический	0.10	-
1497	493608.47	2178250.94	Аналитический	0.10	-
1498	493518.61	2178221.26	Аналитический	0.10	-
1499	493568.30	2178186.89	Картометрический	1.00	-
1500	493593.80	2178169.25	Картометрический	1.00	-
1501	493570.69	2178154.41	Аналитический	0.10	-
1502	493546.15	2178128.67	Аналитический	0.10	-
1503	493544.88	2178130.21	Аналитический	0.10	-
1504	493544.27	2178130.96	Аналитический	0.10	-
1505	493525.61	2178144.81	Аналитический	0.10	-
1506	493501.41	2178106.65	Аналитический	0.10	-
1507	493467.97	2178045.16	Картометрический	1.00	-
1508	493354.61	2178117.89	Картометрический	1.00	-
1509	493360.15	2178125.10	Картометрический	1.00	-
1510	493383.54	2178169.92	Картометрический	1.00	-
1511	493415.58	2178151.54	Картометрический	1.00	-
1512	493420.11	2178158.62	Картометрический	1.00	-
1513	493423.17	2178163.66	Картометрический	1.00	-
1514	493458.84	2178229.72	Картометрический	1.00	-
1515	493462.79	2178227.29	Картометрический	1.00	-

1	2	3	4	5	6
1516	493474.22	2178247.53	Картометрический	1.00	-
1517	493403.01	2178283.47	Картометрический	1.00	-
1518	493413.39	2178302.86	Картометрический	1.00	-
1519	493397.69	2178310.12	Картометрический	1.00	-
1520	493400.54	2178315.71	Картометрический	1.00	-
1521	493405.66	2178314.11	Картометрический	1.00	-
1522	493407.44	2178319.26	Картометрический	1.00	-
1523	493402.72	2178321.45	Картометрический	1.00	-
1524	493420.82	2178357.90	Аналитический	0.10	-
1525	493444.69	2178343.02	Картометрический	1.00	-
1526	493447.00	2178341.88	Картометрический	1.00	-
1527	493486.69	2178320.35	Картометрический	1.00	-
1528	493487.26	2178319.89	Картометрический	1.00	-
1529	493487.65	2178319.08	Картометрический	1.00	-
1530	493495.66	2178322.75	Картометрический	1.00	-
1531	493499.32	2178324.24	Картометрический	1.00	-
1532	493499.89	2178324.29	Картометрический	1.00	-
1533	493518.44	2178300.53	Картометрический	1.00	-
1534	493523.11	2178297.65	Картометрический	1.00	-
1535	493524.77	2178296.53	Картометрический	1.00	-
1536	493531.24	2178307.09	Картометрический	1.00	-
1537	493552.53	2178341.77	Картометрический	1.00	-
1538	493630.45	2178366.74	Картометрический	1.00	-
1539	493634.64	2178368.34	Картометрический	1.00	-
1540	493640.84	2178370.38	Картометрический	1.00	-
1541	493647.01	2178373.40	Картометрический	1.00	-
1542	493675.70	2178383.24	Картометрический	1.00	-
1543	493673.69	2178387.78	Картометрический	1.00	-
1544	493678.86	2178389.93	Картометрический	1.00	-
1545	493672.70	2178403.84	Картометрический	1.00	-
1546	493676.41	2178405.45	Картометрический	1.00	-
1547	493673.88	2178411.33	Аналитический	0.10	-
1548	493682.26	2178414.96	Картометрический	1.00	-
1549	493677.39	2178421.85	Аналитический	0.10	-
1550	493677.38	2178421.87	Аналитический	0.10	-
1551	493648.80	2178491.23	Аналитический	0.10	-
1552	493632.62	2178484.11	Аналитический	0.10	-
1553	493633.34	2178482.72	Аналитический	0.10	-
1554	493627.60	2178480.02	Аналитический	0.10	-
1555	493619.85	2178498.07	Аналитический	0.10	-
1556	493607.56	2178492.84	Аналитический	0.10	-
1557	493555.35	2178466.37	Аналитический	0.10	-
1558	493553.38	2178470.34	Картометрический	1.00	-
1559	493547.53	2178467.62	Картометрический	1.00	-
1560	493418.61	2178434.02	Картометрический	1.00	-
1561	493202.89	2178494.62	Картометрический	1.00	-
1562	493109.14	2178523.88	Картометрический	1.00	-
1563	492814.02	2178621.72	Картометрический	1.00	-

1	2	3	4	5	6
1564	492747.71	2178628.78	Картометрический	1.00	-
1565	492671.02	2178710.12	Аналитический	0.10	-
1566	492630.55	2178753.04	Картометрический	1.00	-
1567	492590.01	2178694.32	Картометрический	1.00	-
1568	492686.64	2178613.01	Аналитический	0.10	-
1569	492663.82	2178587.71	Аналитический	0.10	-
1570	492685.58	2178558.33	Картометрический	1.00	-
1571	492674.18	2178545.86	Картометрический	1.00	-
1572	492664.99	2178533.86	Картометрический	1.00	-
1573	492651.30	2178501.33	Картометрический	1.00	-
1574	492655.19	2178498.88	Аналитический	0.10	-
1575	492665.77	2178484.48	Аналитический	0.10	-
1576	492632.91	2178460.34	Аналитический	0.10	-
1577	492582.25	2178441.64	Картометрический	1.00	-
1578	492512.24	2178389.42	Картометрический	1.00	-
1579	492467.45	2178342.97	Картометрический	1.00	-
1580	492481.74	2178327.33	Картометрический	1.00	-
1581	492489.11	2178333.37	Картометрический	1.00	-
1582	492494.94	2178326.24	Аналитический	0.10	-
1583	492511.10	2178305.21	Аналитический	0.10	-
1584	492514.49	2178301.16	Аналитический	0.10	-
1585	492512.07	2178299.68	Аналитический	0.10	-
1586	492514.22	2178295.91	Аналитический	0.10	-
1587	492503.58	2178282.82	Аналитический	0.10	-
1588	492508.27	2178278.68	Аналитический	0.10	-
1589	492503.69	2178273.41	Аналитический	0.10	-
1590	492466.45	2178233.18	Аналитический	0.10	-
1591	492462.76	2178237.54	Картометрический	1.00	-
1592	492445.48	2178257.44	Картометрический	1.00	-
1593	492416.06	2178292.39	Картометрический	1.00	-
1594	492412.94	2178296.72	Картометрический	1.00	-
1595	492384.28	2178347.21	Картометрический	1.00	-
1596	492396.33	2178353.83	Аналитический	0.10	-
1597	492397.64	2178354.69	Аналитический	0.10	-
1598	492403.56	2178358.15	Аналитический	0.10	-
1599	492423.42	2178370.28	Аналитический	0.10	-
1600	492426.19	2178376.79	Аналитический	0.10	-
1601	492415.52	2178394.69	Аналитический	0.10	-
1602	492392.63	2178422.45	Аналитический	0.10	-
1603	492404.99	2178453.49	Аналитический	0.10	-
1604	492382.80	2178488.88	Аналитический	0.10	-
1605	492379.91	2178493.28	Аналитический	0.10	-
1606	492382.58	2178495.24	Картометрический	1.00	-
1607	492392.86	2178501.70	Картометрический	1.00	-
1608	492392.74	2178505.78	Картометрический	1.00	-
1609	492392.60	2178509.98	Картометрический	1.00	-
1610	492378.86	2178552.04	Картометрический	1.00	-
1611	492381.78	2178572.19	Картометрический	1.00	-

1	2	3	4	5	6
1612	492369.73	2178607.81	Аналитический	0.10	-
1613	492376.12	2178610.69	Аналитический	0.10	-
1614	492371.01	2178650.69	Аналитический	0.10	-
1615	492364.97	2178657.88	Аналитический	0.10	-
1616	492364.42	2178657.54	Аналитический	0.10	-
1617	492360.67	2178655.43	Аналитический	0.10	-
1618	492352.33	2178667.36	Аналитический	0.10	-
1619	492362.45	2178675.47	Картометрический	1.00	-
1620	492498.45	2178795.35	Картометрический	1.00	-
1621	492417.43	2178880.38	Картометрический	1.00	-
1622	492179.77	2178683.32	Картометрический	1.00	-
1623	491818.34	2178385.68	Картометрический	1.00	-
1624	491654.16	2178250.49	Картометрический	1.00	-
1625	491612.64	2178221.69	Картометрический	1.00	-
1626	491558.61	2178274.44	Картометрический	1.00	-
1627	491439.89	2178388.31	Картометрический	1.00	-
1628	491229.97	2178205.28	Картометрический	1.00	-
1629	491182.50	2178245.39	Картометрический	1.00	-
1630	491008.05	2178095.41	Картометрический	1.00	-
1631	490944.84	2178159.90	Картометрический	1.00	-
1632	490887.58	2178217.17	Картометрический	1.00	-
1633	490827.06	2178286.14	Картометрический	1.00	-
1634	490754.51	2178216.84	Картометрический	1.00	-
1635	490697.89	2178176.17	Картометрический	1.00	-
1636	490635.43	2178109.80	Картометрический	1.00	-
1637	490592.65	2178072.33	Картометрический	1.00	-
1638	490566.49	2178003.42	Картометрический	1.00	-
1639	490594.43	2177969.44	Картометрический	1.00	-
1640	490707.35	2178060.80	Картометрический	1.00	-
1641	490797.74	2177918.81	Картометрический	1.00	-
1642	490870.62	2177963.72	Картометрический	1.00	-
1643	490890.89	2177994.69	Картометрический	1.00	-
1644	490958.50	2177947.20	Картометрический	1.00	-
1645	491048.39	2177882.64	Картометрический	1.00	-
1646	491214.02	2177994.60	Картометрический	1.00	-
1647	491272.06	2177924.96	Картометрический	1.00	-
1648	491324.97	2177861.45	Картометрический	1.00	-
1649	491343.55	2177875.72	Картометрический	1.00	-
1650	491485.20	2177981.27	Картометрический	1.00	-
1651	491496.23	2177991.84	Картометрический	1.00	-
1652	491511.97	2178000.68	Аналитический	0.10	-
1653	491524.70	2178012.94	Аналитический	0.10	-
1654	491538.20	2178020.87	Картометрический	1.00	-
1655	491551.13	2178031.69	Картометрический	1.00	-
1656	491565.78	2178043.59	Картометрический	1.00	-
1657	491586.96	2178057.19	Картометрический	1.00	-
1658	491590.19	2178053.06	Картометрический	1.00	-
1659	491604.92	2178061.05	Картометрический	1.00	-

1	2	3	4	5	6
1660	491619.18	2178067.67	Аналитический	0.10	-
1661	491630.76	2178077.18	Картометрический	1.00	-
1662	491655.85	2178098.79	Картометрический	1.00	-
1663	491676.39	2178115.65	Картометрический	1.00	-
1664	491685.45	2178105.28	Аналитический	0.10	-
1665	491700.11	2178087.65	Аналитический	0.10	-
1666	491698.53	2178086.48	Аналитический	0.10	-
1667	491702.25	2178081.27	Аналитический	0.10	-
1668	491706.76	2178079.89	Аналитический	0.10	-
1669	491710.53	2178083.70	Аналитический	0.10	-
1670	491725.86	2178063.58	Аналитический	0.10	-
1671	491733.14	2178049.54	Аналитический	0.10	-
1672	491739.75	2178040.83	Аналитический	0.10	-
1673	491752.56	2178024.47	Аналитический	0.10	-
1674	491758.40	2178020.99	Аналитический	0.10	-
1675	491759.84	2178024.52	Аналитический	0.10	-
1676	491774.37	2178006.05	Картометрический	1.00	-
1677	491785.29	2177996.08	Картометрический	1.00	-
1678	491802.46	2177987.55	Картометрический	1.00	-
1679	491816.21	2177980.08	Картометрический	1.00	-
1680	491817.82	2177981.96	Картометрический	1.00	-
1681	491834.44	2177968.10	Картометрический	1.00	-
1682	491852.92	2177964.04	Картометрический	1.00	-
1683	491877.28	2177948.33	Картометрический	1.00	-
1684	491860.68	2177919.13	Картометрический	1.00	-
1685	491858.79	2177915.81	Картометрический	1.00	-
1686	491863.88	2177903.83	Аналитический	0.10	-
1687	491854.69	2177888.94	Аналитический	0.10	-
1688	491862.56	2177884.80	Аналитический	0.10	-
1689	491864.03	2177887.62	Аналитический	0.10	-
1690	491884.23	2177868.60	Картометрический	1.00	-
1691	491890.62	2177859.00	Картометрический	1.00	-
1692	491905.20	2177842.86	Картометрический	1.00	-
1693	491913.22	2177850.44	Картометрический	1.00	-
1694	491921.93	2177844.21	Картометрический	1.00	-
1695	491926.42	2177841.36	Картометрический	1.00	-
1696	491926.37	2177841.03	Картометрический	1.00	-
1697	491924.26	2177827.54	Картометрический	1.00	-
1698	491938.85	2177790.55	Картометрический	1.00	-
1699	491949.06	2177792.09	Картометрический	1.00	-
1700	492053.07	2177808.45	Картометрический	1.00	-
1701	492085.99	2177821.44	Картометрический	1.00	-
1702	492042.90	2177886.62	Картометрический	1.00	-
1703	492071.41	2177914.65	Картометрический	1.00	-
1704	492088.62	2177918.08	Картометрический	1.00	-
1705	492121.37	2177972.96	Картометрический	1.00	-
1706	492164.43	2178013.28	Картометрический	1.00	-
1707	492184.77	2178024.38	Картометрический	1.00	-

1	2	3	4	5	6
1708	492228.55	2178026.67	Картометрический	1.00	-
1709	492239.32	2178038.73	Картометрический	1.00	-
1710	492229.92	2178086.41	Картометрический	1.00	-
1711	492296.60	2178147.61	Картометрический	1.00	-
1712	492339.05	2178160.83	Картометрический	1.00	-
1713	492367.67	2178152.60	Картометрический	1.00	-
1714	492444.06	2178159.04	Картометрический	1.00	-
1715	492485.70	2178176.45	Картометрический	1.00	-
1716	492513.81	2178170.42	Картометрический	1.00	-
1717	492542.93	2178154.30	Картометрический	1.00	-
1718	492563.26	2178136.72	Картометрический	1.00	-
1719	492571.87	2178106.86	Аналитический	0.10	-
1720	492646.50	2178202.80	Картометрический	1.00	-
1721	492648.27	2178201.95	Аналитический	0.10	-
1722	492664.55	2178191.32	Аналитический	0.10	-
1723	492663.52	2178189.71	Аналитический	0.10	-
1724	492678.65	2178179.63	Аналитический	0.10	-
1725	492687.90	2178193.57	Картометрический	1.00	-
1726	492691.74	2178199.35	Аналитический	0.10	-
1727	492711.36	2178227.05	Аналитический	0.10	-
1728	492734.92	2178211.35	Картометрический	1.00	-
1729	492739.92	2178208.01	Аналитический	0.10	-
1730	492752.05	2178225.04	Картометрический	1.00	-
1731	492800.98	2178301.34	Картометрический	1.00	-
1732	492816.83	2178292.02	Картометрический	1.00	-
1733	492852.39	2178269.72	Картометрический	1.00	-
1734	492884.38	2178302.65	Картометрический	1.00	-
1735	492898.79	2178311.85	Картометрический	1.00	-
1736	492939.25	2178284.95	Картометрический	1.00	-
1737	492946.24	2178267.54	Картометрический	1.00	-
1738	492979.36	2178218.44	Картометрический	1.00	-
1739	492828.95	2178059.55	Картометрический	1.00	-
1740	492863.99	2178048.91	Картометрический	1.00	-
1741	492887.46	2178010.40	Картометрический	1.00	-
1742	492915.06	2177990.70	Картометрический	1.00	-
1743	492956.52	2177978.16	Картометрический	1.00	-
1744	492985.44	2177961.36	Картометрический	1.00	-
1745	492997.38	2177921.09	Картометрический	1.00	-
1746	492994.00	2177883.76	Картометрический	1.00	-
1747	492979.45	2177844.98	Картометрический	1.00	-
1748	492973.50	2177791.96	Картометрический	1.00	-
1749	492999.28	2177742.96	Картометрический	1.00	-
1750	493030.04	2177709.71	Картометрический	1.00	-
1751	493066.01	2177669.16	Картометрический	1.00	-
1752	493086.04	2177639.28	Картометрический	1.00	-
1753	493106.95	2177610.00	Картометрический	1.00	-
1754	493137.41	2177602.71	Картометрический	1.00	-
1755	493171.02	2177598.16	Картометрический	1.00	-

1	2	3	4	5	6
1756	493206.78	2177612.09	Картометрический	1.00	-
1757	493251.46	2177616.46	Картометрический	1.00	-
1758	493298.89	2177648.63	Картометрический	1.00	-
1759	493319.46	2177643.51	Картометрический	1.00	-
1760	493367.55	2177590.90	Картометрический	1.00	-
1761	493384.73	2177587.61	Картометрический	1.00	-
1762	493417.57	2177598.33	Картометрический	1.00	-
1763	493437.10	2177600.83	Картометрический	1.00	-
1764	493473.16	2177593.71	Картометрический	1.00	-
1765	493492.92	2177582.81	Картометрический	1.00	-
1766	493531.63	2177534.55	Картометрический	1.00	-
1767	493540.64	2177430.46	Картометрический	1.00	-
1768	493550.15	2177390.14	Картометрический	1.00	-
1769	493557.37	2177372.79	Картометрический	1.00	-
1770	493593.82	2177313.79	Картометрический	1.00	-
1771	493674.21	2177277.02	Картометрический	1.00	-
1772	493736.89	2177296.87	Картометрический	1.00	-
1773	493752.00	2177292.27	Картометрический	1.00	-
1774	493842.27	2177214.97	Картометрический	1.00	-
1775	493859.92	2177201.09	Картометрический	1.00	-
1776	493945.47	2177188.77	Картометрический	1.00	-
1777	493959.89	2177184.80	Картометрический	1.00	-
1778	494035.73	2177129.46	Картометрический	1.00	-
1779	494078.29	2177107.59	Картометрический	1.00	-
1780	494103.82	2177095.92	Картометрический	1.00	-
1781	494131.03	2177083.85	Картометрический	1.00	-
1782	494169.97	2177103.29	Картометрический	1.00	-
1419	494203.18	2177107.49	Картометрический	1.00	-
1783	492798.68	2178348.32	Аналитический	0.10	-
1784	492819.37	2178377.42	Аналитический	0.10	-
1785	492780.15	2178401.79	Аналитический	0.10	-
1786	492761.31	2178369.85	Аналитический	0.10	-
1787	492763.22	2178368.11	Аналитический	0.10	-
1783	492798.68	2178348.32	Аналитический	0.10	-
1788	492576.19	2176498.19	Картометрический	1.00	-
1789	492571.01	2176511.09	Аналитический	0.10	-
1790	492566.06	2176520.05	Аналитический	0.10	-
1791	492568.60	2176521.53	Аналитический	0.10	-
1792	492561.72	2176538.84	Аналитический	0.10	-
1793	492551.50	2176569.20	Аналитический	0.10	-
1794	492522.33	2176597.21	Картометрический	1.00	-
1795	492537.71	2176712.98	Картометрический	1.00	-
1796	492523.14	2176756.11	Картометрический	1.00	-
1797	492524.82	2176765.57	Картометрический	1.00	-
1798	492520.43	2176852.14	Картометрический	1.00	-
1799	492499.36	2176885.51	Картометрический	1.00	-

1	2	3	4	5	6
1800	492510.94	2176894.17	Аналитический	0.10	-
1801	492517.16	2176903.57	Аналитический	0.10	-
1802	492525.40	2176899.48	Аналитический	0.10	-
1803	492549.24	2176924.37	Аналитический	0.10	-
1804	492577.18	2176950.71	Аналитический	0.10	-
1805	492602.13	2176972.60	Аналитический	0.10	-
1806	492652.36	2176978.00	Аналитический	0.10	-
1807	492679.21	2176996.89	Аналитический	0.10	-
1808	492707.59	2177025.92	Аналитический	0.10	-
1809	492730.25	2177049.49	Аналитический	0.10	-
1810	492718.86	2177085.65	Аналитический	0.10	-
1811	492715.15	2177102.29	Аналитический	0.10	-
1812	492694.12	2177217.82	Аналитический	0.10	-
1813	492682.83	2177292.22	Аналитический	0.10	-
1814	492669.40	2177374.44	Аналитический	0.10	-
1815	492669.16	2177414.48	Аналитический	0.10	-
1816	492670.60	2177425.86	Аналитический	0.10	-
1817	492700.65	2177585.59	Аналитический	0.10	-
1818	492701.19	2177588.46	Аналитический	0.10	-
1819	492707.02	2177636.74	Аналитический	0.10	-
1820	492699.08	2177698.29	Аналитический	0.10	-
1821	492692.33	2177751.07	Аналитический	0.10	-
1822	492689.07	2177777.68	Аналитический	0.10	-
1823	492687.90	2177784.39	Аналитический	0.10	-
1824	492689.66	2177786.03	Аналитический	0.10	-
1825	492684.11	2177823.16	Аналитический	0.10	-
1826	492678.65	2177849.35	Аналитический	0.10	-
1827	492678.29	2177889.36	Аналитический	0.10	-
1828	492682.90	2177930.53	Аналитический	0.10	-
1829	492688.94	2177958.75	Аналитический	0.10	-
1830	492666.10	2177955.68	Картометрический	1.00	-
1831	492622.01	2177959.77	Картометрический	1.00	-
1832	492585.84	2177953.49	Картометрический	1.00	-
1833	492555.16	2177958.64	Картометрический	1.00	-
1834	492540.84	2177981.15	Картометрический	1.00	-
1835	492531.43	2178026.50	Картометрический	1.00	-
1836	492502.03	2178065.09	Картометрический	1.00	-
1837	492452.43	2178077.00	Картометрический	1.00	-
1838	492370.45	2178048.81	Картометрический	1.00	-
1839	492361.15	2178030.41	Картометрический	1.00	-
1840	492365.34	2177982.46	Картометрический	1.00	-
1841	492345.73	2177957.36	Картометрический	1.00	-
1842	492291.27	2177927.65	Картометрический	1.00	-
1843	492226.61	2177904.41	Картометрический	1.00	-
1844	492210.59	2177884.71	Аналитический	0.10	-
1845	492194.09	2177837.52	Аналитический	0.10	-
1846	492165.16	2177810.31	Аналитический	0.10	-
1847	492141.39	2177792.97	Картометрический	1.00	-

1	2	3	4	5	6
1848	492117.87	2177795.98	Картометрический	1.00	-
1849	492096.77	2177784.54	Картометрический	1.00	-
1850	492061.13	2177779.91	Аналитический	0.10	-
1851	492047.65	2177780.20	Аналитический	0.10	-
1852	491980.44	2177761.58	Картометрический	1.00	-
1853	491932.79	2177761.19	Картометрический	1.00	-
1854	491889.44	2177763.18	Картометрический	1.00	-
1855	491846.38	2177743.46	Картометрический	1.00	-
1856	491810.15	2177726.83	Картометрический	1.00	-
1857	491791.72	2177690.35	Картометрический	1.00	-
1858	491772.21	2177672.73	Картометрический	1.00	-
1859	491676.49	2177639.67	Картометрический	1.00	-
1860	491638.55	2177633.35	Картометрический	1.00	-
1861	491593.20	2177627.43	Картометрический	1.00	-
1862	491643.56	2177536.20	Картометрический	1.00	-
1863	491660.81	2177534.18	Картометрический	1.00	-
1864	491711.22	2177493.36	Картометрический	1.00	-
1865	491754.33	2177431.80	Картометрический	1.00	-
1866	491795.96	2177384.18	Картометрический	1.00	-
1867	491855.67	2177305.06	Картометрический	1.00	-
1868	491878.54	2177314.65	Картометрический	1.00	-
1869	491898.02	2177282.50	Картометрический	1.00	-
1870	491922.33	2177264.39	Картометрический	1.00	-
1871	492005.29	2177223.82	Картометрический	1.00	-
1872	492033.23	2177199.80	Картометрический	1.00	-
1873	492062.93	2177184.57	Аналитический	0.10	-
1874	492084.88	2177186.42	Аналитический	0.10	-
1875	492090.07	2177182.50	Аналитический	0.10	-
1876	492146.18	2177148.67	Картометрический	1.00	-
1877	492316.19	2177082.51	Картометрический	1.00	-
1878	492341.59	2177053.05	Картометрический	1.00	-
1879	492358.35	2176976.50	Картометрический	1.00	-
1880	492415.06	2176921.39	Картометрический	1.00	-
1881	492429.86	2176877.99	Картометрический	1.00	-
1882	492402.27	2176748.24	Картометрический	1.00	-
1883	492375.18	2176713.55	Картометрический	1.00	-
1884	492332.68	2176688.33	Картометрический	1.00	-
1885	492303.37	2176652.50	Картометрический	1.00	-
1886	492289.56	2176499.46	Картометрический	1.00	-
1887	492332.51	2176412.21	Картометрический	1.00	-
1888	492369.97	2176380.90	Картометрический	1.00	-
1889	492435.25	2176411.19	Картометрический	1.00	-
1890	492494.63	2176438.15	Картометрический	1.00	-
1891	492498.37	2176430.51	Картометрический	1.00	-
1892	492531.92	2176448.79	Картометрический	1.00	-
1893	492553.26	2176478.36	Картометрический	1.00	-
1788	492576.19	2176498.19	Картометрический	1.00	-

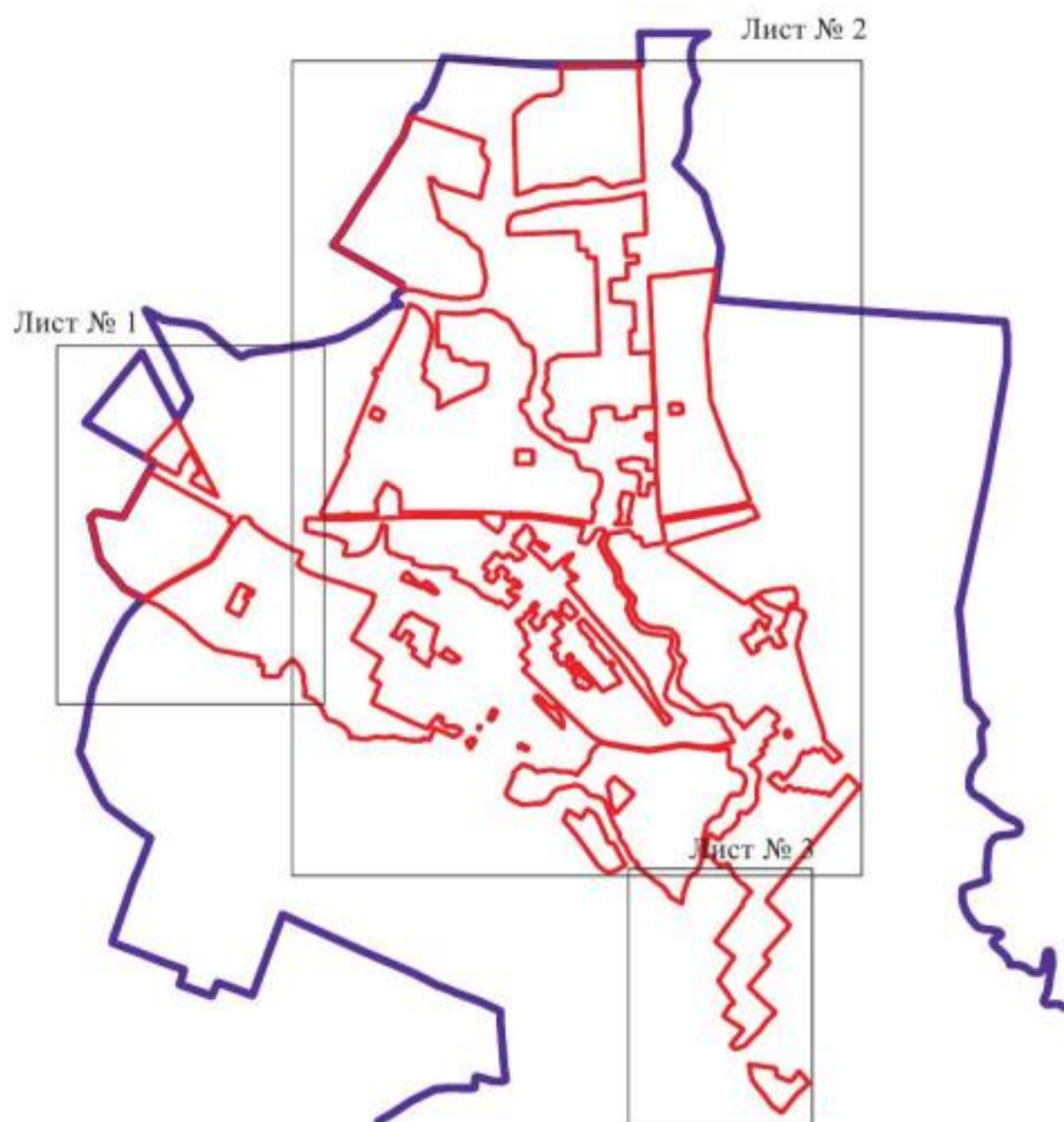
1	2	3	4	5	6
1894	492430.81	2177099.04	Картометрический	1.00	-
1895	492486.60	2177149.10	Картометрический	1.00	-
1896	492367.46	2177287.47	Картометрический	1.00	-
1897	492227.48	2177157.97	Картометрический	1.00	-
1898	492294.55	2177123.21	Картометрический	1.00	-
1899	492372.89	2177114.50	Картометрический	1.00	-
1894	492430.81	2177099.04	Картометрический	1.00	-
1900	492178.78	2176790.37	Картометрический	1.00	-
1901	492251.72	2176819.55	Картометрический	1.00	-
1902	492192.04	2176918.04	Картометрический	1.00	-
1903	492259.27	2176957.69	Картометрический	1.00	-
1904	492219.77	2177021.48	Картометрический	1.00	-
1905	492063.79	2177090.32	Картометрический	1.00	-
1906	492028.54	2177100.62	Аналитический	0.10	-
1907	492022.87	2177104.92	Аналитический	0.10	-
1908	492019.18	2177143.11	Картометрический	1.00	-
1909	491897.37	2177208.19	Картометрический	1.00	-
1910	491865.80	2177229.58	Картометрический	1.00	-
1911	491847.64	2177195.85	Картометрический	1.00	-
1912	491827.86	2177165.68	Картометрический	1.00	-
1913	491809.96	2177118.57	Картометрический	1.00	-
1914	491823.28	2177079.70	Картометрический	1.00	-
1915	491857.44	2177036.59	Картометрический	1.00	-
1916	491977.83	2176952.00	Картометрический	1.00	-
1917	492071.37	2176883.67	Картометрический	1.00	-
1918	492145.39	2176821.04	Картометрический	1.00	-
1900	492178.78	2176790.37	Картометрический	1.00	-
1919	490458.59	2178098.60	Картометрический	1.00	-
1920	490428.17	2178291.48	Картометрический	1.00	-
1921	490375.36	2178290.94	Картометрический	1.00	-
1922	490337.95	2178388.38	Картометрический	1.00	-
1923	490359.76	2178416.57	Картометрический	1.00	-
1924	490413.13	2178449.22	Картометрический	1.00	-
1925	490326.99	2178524.83	Картометрический	1.00	-
1926	490240.65	2178431.71	Картометрический	1.00	-
1927	490240.11	2178431.26	Картометрический	1.00	-
1928	490118.85	2178331.12	Картометрический	5.00	-
1929	490157.27	2178269.72	Картометрический	5.00	-
1930	490161.78	2178263.96	Картометрический	5.00	-
1931	490199.60	2178236.60	Картометрический	5.00	-
1932	490252.96	2178198.28	Картометрический	1.00	-
1933	490302.77	2178155.46	Картометрический	1.00	-
1934	490357.85	2178116.63	Картометрический	1.00	-
1935	490427.60	2178105.80	Картометрический	1.00	-
1919	490458.59	2178098.60	Картометрический	1.00	-

3. Сведения о характерных точках части (частей) границы объекта					
Обозначение характерных точек части границы	Координаты, м		Метод определения координат характерной точки	Средняя квадратическая погрешность положения характерной точки (Mt), м	Описание обозначения точки на местности (при наличии)
	X	Y			
1	2	3	4	5	6
Часть №					
-	-	-	-	-	-

Раздел 4

План границ объекта

Схема расположения листов плана границ объекта



Масштаб 1:50000

Используемые условные знаки и обозначения:

- | | |
|--|--|
| | границы территориальной зоны |
| | граница муниципального образования |
| | область и номер листа плана границ объекта |

Руководитель БУВО «Нормативно-проектный центр»

Подпись Ю.В. Шалыгина Дата « 04 » июня 2021 г.

Место для оттиска печати (при наличии) лица, составившего описание местоположения границ объекта



План грании объекта

Лист № 1



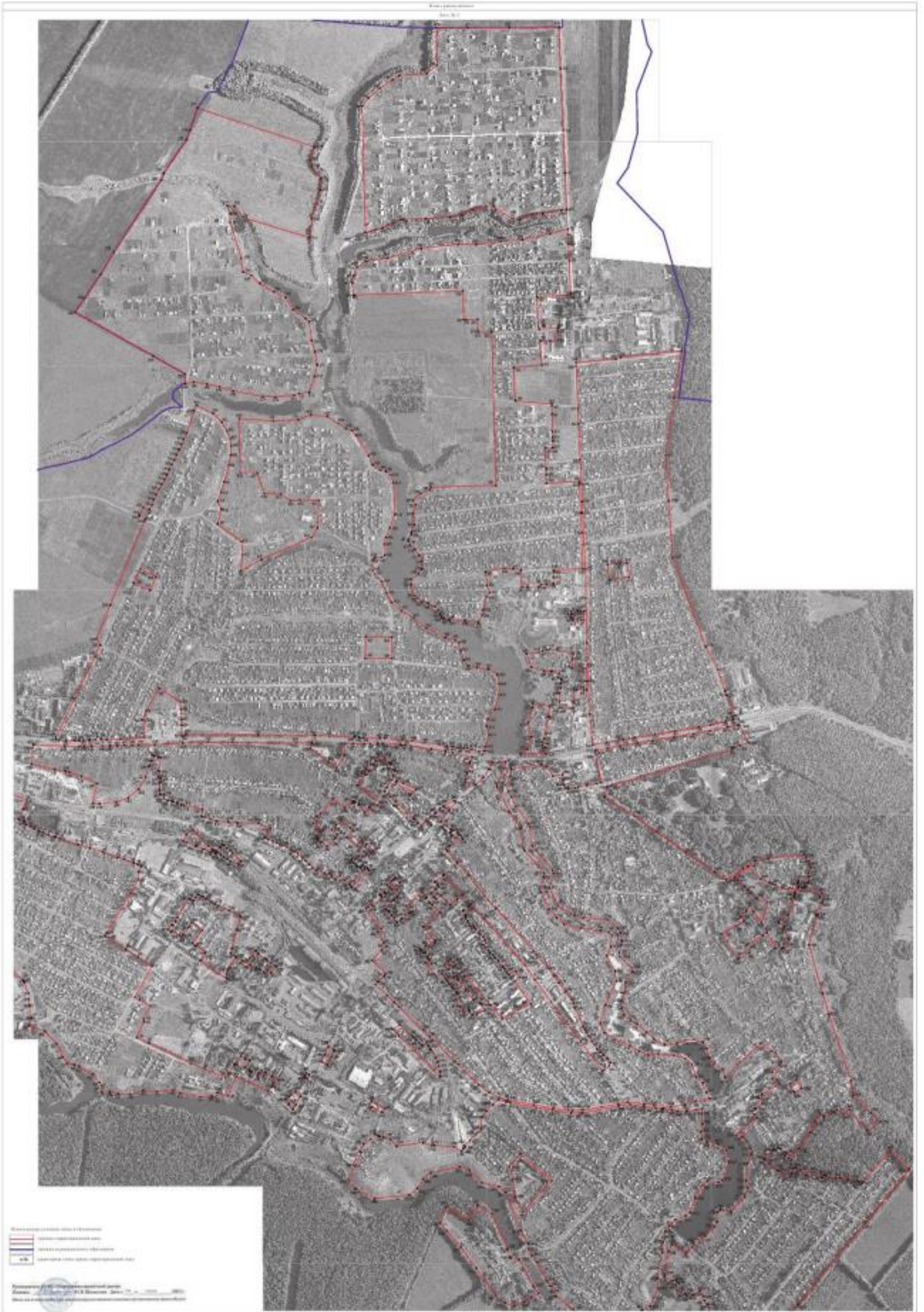
Масштаб 1:2000

Использованные условные знаки и обозначения:

- | | |
|--|---|
| | границы территориальной зоны |
| | границы функционального образования |
| | характерная точка границ территориальной зоны |

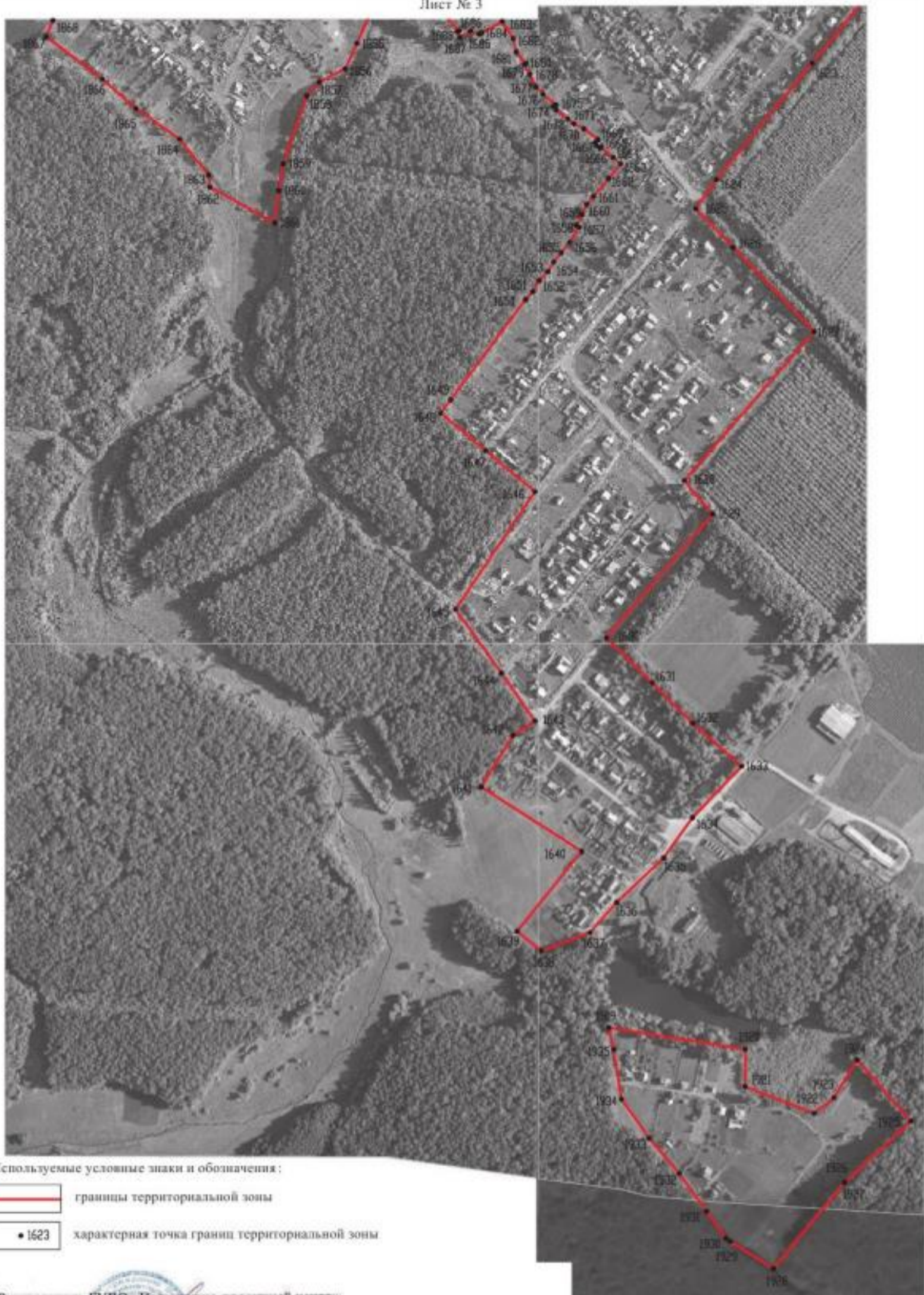
Руководитель БУБД «Информационно-проектный центр»
 Подпись: *Ю.В. Шалягина* Ю.В. Шалягина Дата: « 04 » июля 2021 г.

Место для печати печати (при наличии) и/или сканирования информации о границах объекта





План границ объекта

Лист № 3



Используемые условные знаки и обозначения :

-  границы территориальной зоны
-  характерная точка границ территориальной зоны

Руководитель БУВО «Нормативно-проектный центр»

Подпись *Ю.В. Шалыгина* Ю.В. Шалыгина Дата « 04 » июня 2021 г.

Место для оттиска печати (при наличии) лица, составившего описание местоположения границ объекта

Масштаб 1:5000

ОПИСАНИЕ МЕСТОПОЛОЖЕНИЯ ГРАНИЦ
Зона застройки среднеэтажными жилыми домами
посёлка городского типа Анна – Ж2/1

(наименование объекта, местоположение границ которого описано
(далее - объект))

Раздел 1

Сведения об объекте		
№ п/п	Характеристики объекта	Описание характеристик
1	2	3
1	Местоположение объекта	Воронежская область, Аннинский муниципальный район, Аннинское городское поселение, посёлок городского типа Анна
2	Площадь объекта \pm величина погрешности определения площади ($P \pm \text{Дельта } P$)	306596+/-1938 м ²
3	Иные характеристики объекта	-

Раздел 2

Сведения о местоположении границ объекта					
1. Система координат: МСК - 36, зона 2					
2. Сведения о характерных точках границ объекта					
Обозначение характерных точек границ	Координаты, м		Метод определения координат характерной точки	Средняя квадратическая погрешность положения характерной точки (Mt), м	Описание обозначения точки на местности (при наличии)
	X	Y			
1	2	3	4	5	6
1	496164.85	2177314.95	Картометрический	1.00	-
2	496164.62	2177351.44	Картометрический	1.00	-
3	496165.12	2177363.72	Картометрический	1.00	-
4	496165.56	2177379.92	Картометрический	1.00	-
5	496159.65	2177380.20	Аналитический	0.10	-
6	496082.65	2177383.43	Картометрический	1.00	-
7	496081.38	2177357.96	Аналитический	0.10	-
8	496079.64	2177319.00	Аналитический	0.10	-
9	496111.59	2177317.49	Картометрический	1.00	-
10	496153.46	2177315.70	Аналитический	0.10	-
1	496164.85	2177314.95	Картометрический	1.00	-
11	496166.22	2177388.91	Картометрический	1.00	-
12	496168.10	2177426.05	Аналитический	0.10	-
13	496168.82	2177450.07	Аналитический	0.10	-
14	496169.09	2177455.86	Картометрический	1.00	-
15	496171.11	2177497.91	Картометрический	1.00	-
16	496172.65	2177529.86	Картометрический	1.00	-
17	496174.78	2177574.45	Аналитический	0.10	-
18	496175.33	2177581.77	Аналитический	0.10	-
19	496113.65	2177588.08	Аналитический	0.10	-
20	496037.42	2177596.04	Картометрический	1.00	-
21	496028.81	2177574.64	Картометрический	1.00	-
22	496014.26	2177395.32	Картометрический	1.00	-
23	496159.95	2177389.20	Аналитический	0.10	-
11	496166.22	2177388.91	Картометрический	1.00	-
24	495828.60	2177289.06	Картометрический	1.00	-
25	495820.10	2177395.53	Картометрический	1.00	-
26	495809.83	2177396.03	Аналитический	0.10	-
27	495739.66	2177398.65	Аналитический	0.10	-
28	495580.88	2177406.15	Аналитический	0.10	-
29	495483.76	2177410.84	Картометрический	1.00	-
30	495474.64	2177264.36	Картометрический	1.00	-
31	495515.02	2177263.29	Картометрический	1.00	-

1	2	3	4	5	6
32	495539.22	2177264.5	Картометрический	1.00	-
33	495546.15	2177261.70	Картометрический	1.00	-
34	495633.55	2177259.32	Картометрический	1.00	-
35	495633.76	2177291.37	Картометрический	1.00	-
36	495635.78	2177293.48	Аналитический	0.10	-
37	495666.57	2177292.63	Аналитический	0.10	-
38	495681.67	2177292.22	Картометрический	1.00	-
39	495705.84	2177291.56	Картометрический	1.00	-
40	495784.86	2177288.88	Картометрический	1.00	-
41	495820.11	2177288.51	Картометрический	1.00	-
24	495828.60	2177289.06	Картометрический	1.00	-
42	494550.70	2178060.51	Картометрический	1.00	-
43	494567.59	2178109.78	Картометрический	1.00	-
44	494568.00	2178111.55	Картометрический	1.00	-
45	494560.87	2178113.31	Картометрический	1.00	-
46	494545.70	2178118.10	Картометрический	1.00	-
47	494554.88	2178152.24	Аналитический	0.10	-
48	494524.42	2178159.70	Аналитический	0.10	-
49	494491.44	2178168.80	Картометрический	1.00	-
50	494489.32	2178169.38	Картометрический	1.00	-
51	494467.72	2178175.23	Аналитический	0.10	-
52	494462.64	2178176.56	Аналитический	0.10	-
53	494460.54	2178168.94	Картометрический	1.00	-
54	494452.01	2178140.18	Картометрический	1.00	-
55	494440.91	2178105.95	Картометрический	1.00	-
56	494530.77	2178067.01	Аналитический	0.10	-
57	494533.19	2178066.32	Аналитический	0.10	-
42	494550.70	2178060.51	Картометрический	1.00	-
58	494714.40	2175206.95	Картометрический	1.00	-
59	494716.53	2175219.36	Картометрический	1.00	-
60	494704.45	2175252.21	Картометрический	1.00	-
61	494516.92	2175160.98	Картометрический	1.00	-
62	494519.15	2175125.87	Картометрический	1.00	-
63	494576.52	2175128.30	Картометрический	1.00	-
64	494601.72	2175138.59	Аналитический	0.10	-
65	494627.70	2175164.11	Аналитический	0.10	-
66	494662.46	2175166.13	Аналитический	0.10	-
67	494661.44	2175187.16	Аналитический	0.10	-
68	494660.92	2175199.32	Картометрический	1.00	-
69	494684.88	2175200.76	Картометрический	1.00	-
70	494688.29	2175210.48	Картометрический	1.00	-
71	494712.65	2175207.24	Картометрический	1.00	-
58	494714.40	2175206.95	Картометрический	1.00	-
72	493486.88	2175576.26	Картометрический	1.00	-
73	493476.56	2175590.51	Картометрический	1.00	-

1	2	3	4	5	6
74	493482.14	2175596.35	Картометрический	1.00	-
75	493459.89	2175628.40	Аналитический	0.10	-
76	493453.44	2175637.12	Картометрический	1.00	-
77	493462.84	2175644.74	Картометрический	1.00	-
78	493454.67	2175653.93	Картометрический	1.00	-
79	493453.34	2175655.42	Картометрический	1.00	-
80	493425.40	2175686.80	Картометрический	1.00	-
81	493415.61	2175698.05	Картометрический	1.00	-
82	493413.80	2175700.81	Картометрический	1.00	-
83	493385.52	2175743.92	Картометрический	1.00	-
84	493380.34	2175740.52	Картометрический	1.00	-
85	493349.21	2175719.13	Картометрический	1.00	-
86	493344.70	2175716.14	Картометрический	1.00	-
87	493378.96	2175662.96	Картометрический	1.00	-
88	493425.23	2175592.63	Картометрический	1.00	-
89	493430.81	2175596.98	Картометрический	1.00	-
90	493442.28	2175579.39	Картометрический	1.00	-
91	493456.34	2175557.88	Картометрический	1.00	-
92	493458.35	2175554.78	Картометрический	1.00	-
93	493478.64	2175570.41	Картометрический	1.00	-
72	493486.88	2175576.26	Картометрический	1.00	-
94	493365.97	2175880.43	Аналитический	0.10	-
95	493348.38	2175910.47	Аналитический	0.10	-
96	493329.39	2175943.86	Картометрический	1.00	-
97	493317.87	2175971.24	Картометрический	1.00	-
98	493312.75	2175979.99	Картометрический	1.00	-
99	493307.65	2175988.75	Картометрический	1.00	-
100	493297.51	2176002.35	Картометрический	1.00	-
101	493292.95	2176008.43	Картометрический	1.00	-
102	493307.86	2176020.13	Картометрический	1.00	-
103	493295.81	2176036.56	Аналитический	0.10	-
104	493285.98	2176050.69	Аналитический	0.10	-
105	493278.04	2176044.14	Картометрический	1.00	-
106	493226.03	2176001.19	Картометрический	1.00	-
107	493187.13	2175969.06	Аналитический	0.10	-
108	493183.96	2175966.62	Картометрический	1.00	-
109	493166.26	2175992.24	Картометрический	1.00	-
110	493142.81	2175977.70	Аналитический	0.10	-
111	493129.32	2175969.03	Аналитический	0.10	-
112	493070.28	2175939.92	Аналитический	0.10	-
113	493065.50	2175947.38	Аналитический	0.10	-
114	493051.64	2175948.89	Аналитический	0.10	-
115	493029.46	2175935.34	Аналитический	0.10	-
116	493032.15	2175930.85	Аналитический	0.10	-
117	493029.72	2175929.32	Аналитический	0.10	-
118	493067.11	2175871.71	Картометрический	1.00	-
119	493122.11	2175786.99	Картометрический	1.00	-

1	2	3	4	5	6
120	493137.88	2175761.84	Картометрический	1.00	-
121	493266.04	2175841.34	Аналитический	0.10	-
122	493268.24	2175839.41	Аналитический	0.10	-
123	493272.57	2175836.90	Аналитический	0.10	-
124	493275.63	2175836.29	Аналитический	0.10	-
125	493290.10	2175838.04	Аналитический	0.10	-
126	493306.84	2175844.20	Аналитический	0.10	-
127	493314.52	2175848.90	Аналитический	0.10	-
94	493365.97	2175880.43	Аналитический	0.10	-
128	494071.07	2176311.81	Картометрический	1.00	-
129	494028.95	2176366.46	Аналитический	0.10	-
130	493971.60	2176420.05	Аналитический	0.10	-
131	493961.08	2176431.41	Картометрический	1.00	-
132	493955.95	2176426.38	Картометрический	1.00	-
133	493943.67	2176440.32	Картометрический	1.00	-
134	493932.81	2176431.07	Картометрический	1.00	-
135	493927.92	2176436.13	Картометрический	1.00	-
136	493921.65	2176437.49	Картометрический	1.00	-
137	493911.73	2176447.67	Картометрический	1.00	-
138	493939.12	2176476.34	Картометрический	1.00	-
139	493938.05	2176477.31	Аналитический	0.10	-
140	493942.29	2176481.89	Аналитический	0.10	-
141	493943.45	2176480.84	Картометрический	1.00	-
142	493968.25	2176506.79	Картометрический	1.00	-
143	493950.92	2176523.39	Картометрический	1.00	-
144	493936.17	2176537.18	Картометрический	1.00	-
145	493931.64	2176532.39	Аналитический	0.10	-
146	493868.75	2176464.37	Картометрический	1.00	-
147	493863.04	2176458.19	Аналитический	0.10	-
148	493875.77	2176446.67	Аналитический	0.10	-
149	493886.31	2176440.93	Картометрический	1.00	-
150	493860.77	2176417.99	Картометрический	1.00	-
151	493894.55	2176377.55	Картометрический	1.00	-
152	493897.24	2176374.60	Картометрический	1.00	-
153	493928.77	2176404.13	Картометрический	1.00	-
154	493940.51	2176391.07	Аналитический	0.10	-
155	493975.92	2176348.99	Аналитический	0.10	-
156	493953.92	2176326.74	Аналитический	0.10	-
157	493933.44	2176307.00	Аналитический	0.10	-
158	493910.11	2176333.45	Аналитический	0.10	-
159	493897.25	2176322.89	Аналитический	0.10	-
160	493889.96	2176317.10	Аналитический	0.10	-
161	493856.87	2176287.31	Аналитический	0.10	-
162	493878.41	2176260.88	Аналитический	0.10	-
163	493873.72	2176256.30	Аналитический	0.10	-
164	493884.07	2176246.74	Аналитический	0.10	-
165	493889.00	2176240.59	Аналитический	0.10	-

1	2	3	4	5	6
166	493895.70	2176245.86	Аналитический	0.10	-
167	493902.56	2176238.32	Аналитический	0.10	-
168	493922.62	2176256.98	Аналитический	0.10	-
169	493933.70	2176266.65	Аналитический	0.10	-
170	493960.66	2176224.76	Аналитический	0.10	-
171	493992.76	2176237.69	Аналитический	0.10	-
172	494001.89	2176257.14	Картометрический	1.00	-
128	494071.07	2176311.81	Картометрический	1.00	-
173	493709.52	2176324.31	Аналитический	0.10	-
174	493728.66	2176343.63	Аналитический	0.10	-
175	493707.92	2176363.41	Аналитический	0.10	-
176	493708.96	2176364.57	Аналитический	0.10	-
177	493688.38	2176386.46	Аналитический	0.10	-
178	493687.56	2176385.72	Аналитический	0.10	-
179	493679.75	2176393.00	Аналитический	0.10	-
180	493676.72	2176396.11	Аналитический	0.10	-
181	493641.97	2176359.78	Аналитический	0.10	-
182	493637.73	2176355.56	Аналитический	0.10	-
183	493659.50	2176338.03	Аналитический	0.10	-
184	493686.53	2176332.84	Аналитический	0.10	-
185	493689.90	2176329.85	Аналитический	0.10	-
186	493694.74	2176328.61	Аналитический	0.10	-
187	493700.76	2176334.02	Аналитический	0.10	-
173	493709.52	2176324.31	Аналитический	0.10	-
188	493768.35	2176712.10	Картометрический	1.00	-
189	493799.57	2176748.79	Картометрический	1.00	-
190	493733.25	2176808.84	Картометрический	1.00	-
191	493728.29	2176802.93	Аналитический	0.10	-
192	493727.79	2176802.30	Аналитический	0.10	-
193	493698.89	2176767.10	Аналитический	0.10	-
194	493754.92	2176719.73	Аналитический	0.10	-
195	493757.75	2176721.64	Аналитический	0.10	-
196	493764.89	2176715.09	Аналитический	0.10	-
188	493768.35	2176712.10	Картометрический	1.00	-
197	493641.35	2176890.16	Картометрический	1.00	-
198	493600.60	2176927.10	Картометрический	1.00	-
199	493594.88	2176920.61	Аналитический	0.10	-
200	493594.51	2176920.20	Аналитический	0.10	-
201	493590.78	2176916.05	Аналитический	0.10	-
202	493574.00	2176895.76	Аналитический	0.10	-
203	493569.95	2176890.70	Картометрический	1.00	-
204	493553.63	2176902.51	Аналитический	0.10	-
205	493547.37	2176906.19	Аналитический	0.10	-
206	493545.00	2176902.60	Аналитический	0.10	-
207	493537.87	2176905.48	Аналитический	0.10	-

1	2	3	4	5	6
208	493525.70	2176913.05	Картометрический	1.00	-
209	493511.40	2176919.76	Картометрический	1.00	-
210	493500.46	2176927.06	Картометрический	1.00	-
211	493504.86	2176935.25	Картометрический	1.00	-
212	493499.07	2176939.81	Картометрический	1.00	-
213	493500.71	2176942.44	Картометрический	1.00	-
214	493490.92	2176949.50	Картометрический	1.00	-
215	493469.43	2176963.06	Аналитический	0.10	-
216	493465.44	2176969.15	Аналитический	0.10	-
217	493453.18	2176983.15	Аналитический	0.10	-
218	493441.51	2176990.90	Аналитический	0.10	-
219	493439.14	2176988.86	Аналитический	0.10	-
220	493427.73	2176995.88	Аналитический	0.10	-
221	493418.93	2176981.61	Аналитический	0.10	-
222	493406.69	2176992.65	Аналитический	0.10	-
223	493408.27	2176995.17	Аналитический	0.10	-
224	493394.95	2177004.35	Картометрический	1.00	-
225	493383.12	2177011.87	Картометрический	1.00	-
226	493384.83	2177013.87	Картометрический	1.00	-
227	493374.29	2177023.60	Аналитический	0.10	-
228	493372.68	2177025.20	Аналитический	0.10	-
229	493373.11	2177026.42	Аналитический	0.10	-
230	493364.35	2177033.32	Аналитический	0.10	-
231	493360.11	2177035.52	Аналитический	0.10	-
232	493360.84	2177036.96	Аналитический	0.10	-
233	493356.60	2177040.54	Аналитический	0.10	-
234	493349.93	2177048.39	Аналитический	0.10	-
235	493348.33	2177049.62	Аналитический	0.10	-
236	493322.99	2177067.90	Аналитический	0.10	-
237	493317.06	2177073.31	Аналитический	0.10	-
238	493309.80	2177077.71	Аналитический	0.10	-
239	493298.38	2177085.29	Аналитический	0.10	-
240	493296.94	2177086.44	Аналитический	0.10	-
241	493287.53	2177094.16	Картометрический	1.00	-
242	493287.42	2177099.54	Картометрический	1.00	-
243	493301.17	2177127.15	Аналитический	0.10	-
244	493275.20	2177145.82	Аналитический	0.10	-
245	493257.38	2177122.31	Аналитический	0.10	-
246	493155.43	2177196.12	Картометрический	1.00	-
247	493130.53	2177139.46	Картометрический	1.00	-
248	493089.19	2177066.81	Картометрический	1.00	-
249	493151.77	2177014.37	Аналитический	0.10	-
250	493165.08	2177002.77	Аналитический	0.10	-
251	493281.36	2176900.48	Аналитический	0.10	-
252	493297.12	2176886.31	Аналитический	0.10	-
253	493328.93	2176860.72	Аналитический	0.10	-
254	493341.53	2176849.68	Картометрический	1.00	-
255	493355.29	2176837.62	Аналитический	0.10	-

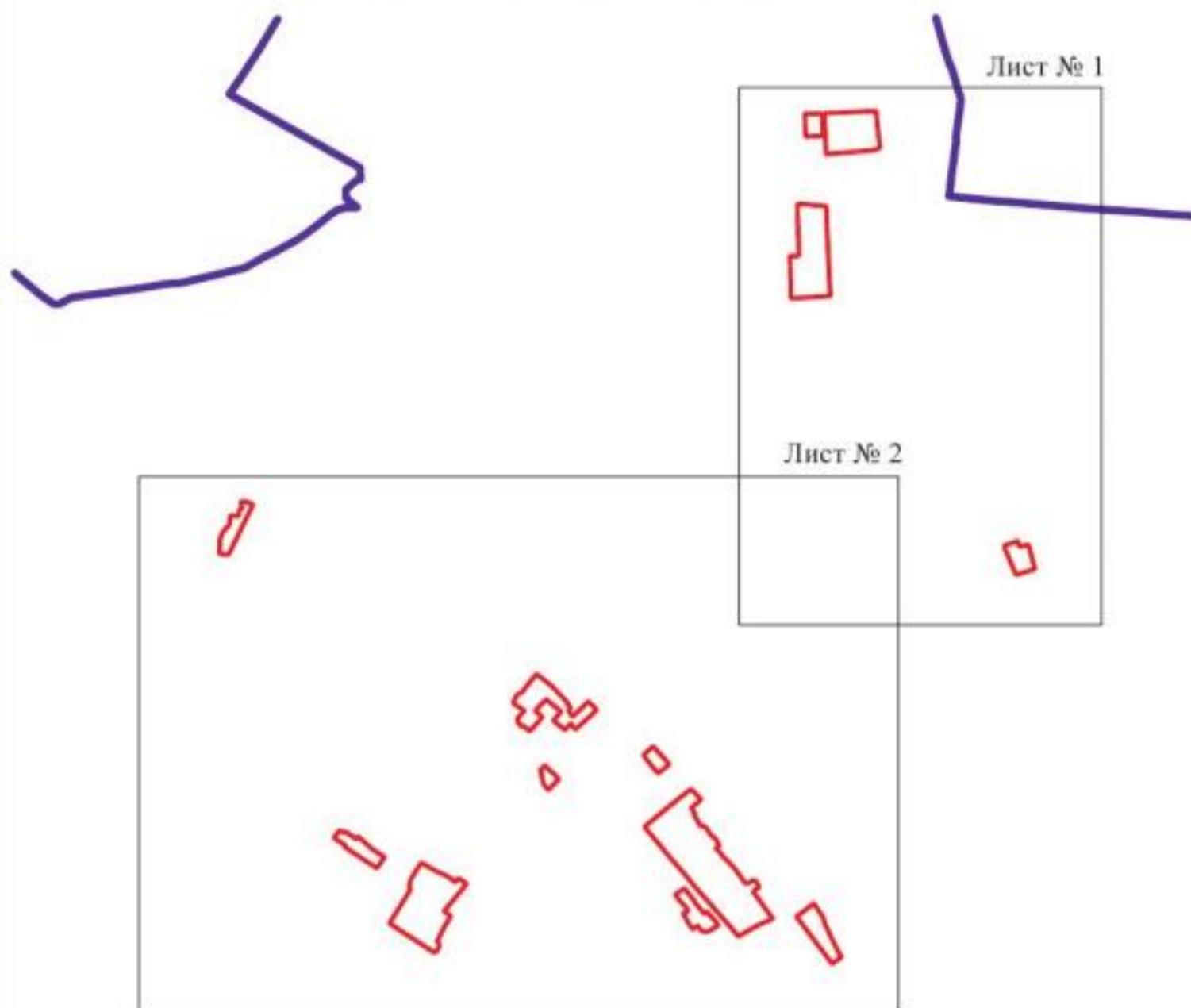
1	2	3	4	5	6
256	493399.75	2176798.00	Аналитический	0.10	-
257	493437.61	2176767.94	Картометрический	1.00	-
258	493499.24	2176715.74	Картометрический	1.00	-
259	493561.95	2176790.50	Картометрический	1.00	-
260	493596.95	2176834.11	Аналитический	0.10	-
261	493621.50	2176866.27	Аналитический	0.10	-
197	493641.35	2176890.16	Картометрический	1.00	-
262	493246.03	2176830.92	Аналитический	0.10	-
263	493269.86	2176865.62	Аналитический	0.10	-
264	493261.67	2176871.01	Аналитический	0.10	-
265	493220.24	2176903.84	Аналитический	0.10	-
266	493217.52	2176904.23	Картометрический	1.00	-
267	493174.28	2176938.80	Картометрический	1.00	-
268	493182.88	2176948.94	Картометрический	1.00	-
269	493161.04	2176967.76	Картометрический	1.00	-
270	493158.93	2176969.91	Аналитический	0.10	-
271	493156.14	2176972.77	Аналитический	0.10	-
272	493150.90	2176976.85	Картометрический	1.00	-
273	493131.20	2176991.69	Картометрический	1.00	-
274	493106.68	2176952.94	Картометрический	1.00	-
275	493107.55	2176933.94	Картометрический	1.00	-
276	493120.17	2176921.23	Картометрический	1.00	-
277	493126.96	2176919.54	Картометрический	1.00	-
278	493130.37	2176915.94	Картометрический	1.00	-
279	493116.25	2176896.25	Картометрический	1.00	-
280	493123.14	2176891.62	Картометрический	1.00	-
281	493143.41	2176877.50	Картометрический	1.00	-
282	493175.22	2176860.43	Аналитический	0.10	-
283	493186.43	2176879.79	Аналитический	0.10	-
284	493199.33	2176870.05	Аналитический	0.10	-
285	493206.10	2176864.44	Аналитический	0.10	-
286	493224.54	2176846.72	Аналитический	0.10	-
287	493230.47	2176841.26	Аналитический	0.10	-
288	493243.21	2176832.80	Аналитический	0.10	-
262	493246.03	2176830.92	Аналитический	0.10	-
289	493163.97	2177283.83	Картометрический	1.00	-
290	493176.30	2177302.59	Аналитический	0.10	-
291	493199.57	2177331.77	Аналитический	0.10	-
292	493205.77	2177339.94	Аналитический	0.10	-
293	493212.10	2177349.37	Картометрический	1.00	-
294	493175.70	2177374.25	Аналитический	0.10	-
295	493159.20	2177384.20	Аналитический	0.10	-
296	493137.17	2177389.97	Картометрический	1.00	-
297	493055.74	2177428.65	Аналитический	0.10	-
298	493042.97	2177435.29	Аналитический	0.10	-
299	493029.66	2177442.22	Аналитический	0.10	-

1	2	3	4	5	6
300	493012.15	2177453.08	Аналитический	0.10	-
301	492988.22	2177417.16	Картометрический	1.00	-
289	493163.97	2177283.83	Картометрический	1.00	-
3. Сведения о характерных точках части (частей) границы объекта					
Обозначение характерных точек части границы	Координаты, м		Метод определения координат характерной точки	Средняя квадратическая погрешность положения характерной точки (Mt), м	Описание обозначения точки на местности (при наличии)
	X	Y			
1	2	3	4	5	6
Часть №					
-	-	-	-	-	-

Раздел 4

План границ объекта

Схема расположения листов плана границ объекта




Масштаб 1:25000

Используемые условные знаки и обозначения:

	границы территориальной зоны
	границы муниципального образования
	область и номер листа плана границ объекта

Руководитель БУВО «Нормативно-проектный центр»

Подпись  Ю.В. Шалыгина Дата « 04 » июня 2021 г.

Место для оттиска печати (при наличии) лица, составившего описание местоположения границ объекта







План границ объекта

Лист № 1



Используемые условные знаки и обозначения:

- | | |
|---|---|
|  | границы территориальной зоны |
|  | границы муниципального образования |
|  | характерная точка границ территориальной зоны |

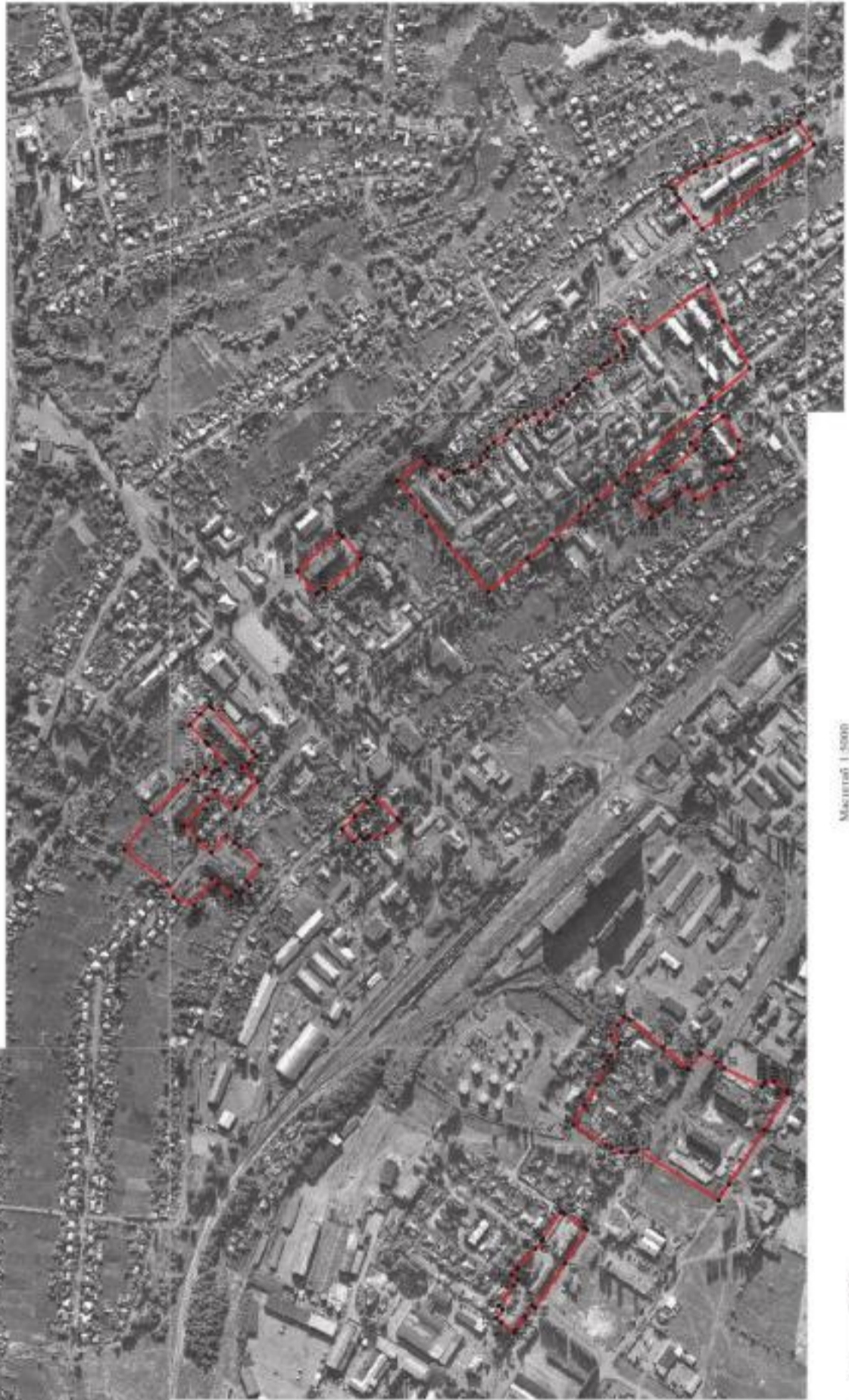
Руководитель БУВО «Нормативно-проектный центр»
 Подпись  Ю.В. Шалугина Дата « 04 » июня 2021 г.
 Место для оттиска печати (при наличии) лица, составившего описание местоположения границ объекта



Масштаб 1:5000

План границ объекта

Лист № 2



Исполнение условных знаков и обозначений:

— границы территориальной зоны

• № характерная точка граница территориальной зоны

Руководитель Ю.Ю. Воронцово-восточный центр
 Подпись Ю.В. Шапугина Дата « 04 » 11.2014 2014г.
 Место для отвода печати (при наличии) печать территориальной границы объекта

Масштаб 1:5000

ОПИСАНИЕ МЕСТОПОЛОЖЕНИЯ ГРАНИЦ

Общественно-деловая зона посёлка городского типа Анна – ОД/1

(наименование объекта, местоположение границ которого описано
(далее - объект)

Раздел 1

Сведения об объекте		
№ п/п	Характеристики объекта	Описание характеристик
1	2	3
1	Местоположение объекта	Воронежская область, Аннинский муниципальный район, Аннинское городское поселение, посёлок городского типа Анна
2	Площадь объекта \pm величина погрешности определения площади ($P \pm \Delta P$)	640812 \pm 2802 м ²
3	Иные характеристики объекта	-

Раздел 2

Сведения о местоположении границ объекта					
1. Система координат: МСК - 36, зона 2					
2. Сведения о характерных точках границ объекта					
Обозначение характерных точек границ	Координаты, м		Метод определения координат характерной точки	Средняя квадратическая погрешность положения характерной точки (Mt), м	Описание обозначения точки на местности (при наличии)
	X	Y			
1	2	3	4	5	6
1	494326.70	2174445.89	Картометрический	1.00	-
2	494328.12	2174452.95	Аналитический	0.10	-
3	494323.16	2174489.97	Картометрический	1.00	-
4	494322.07	2174498.08	Аналитический	0.10	-
5	494316.39	2174494.19	Аналитический	0.10	-
6	494273.17	2174464.61	Картометрический	1.00	-
7	494277.08	2174456.03	Картометрический	1.00	-
8	494289.64	2174428.69	Картометрический	1.00	-
1	494326.70	2174445.89	Картометрический	1.00	-
9	494591.32	2174884.01	Картометрический	1.00	-
10	494591.30	2174934.09	Аналитический	0.10	-
11	494590.45	2174947.91	Аналитический	0.10	-
12	494587.88	2174952.58	Аналитический	0.10	-
13	494565.87	2174970.67	Картометрический	1.00	-
14	494552.71	2175014.22	Картометрический	1.00	-
15	494538.68	2175016.55	Картометрический	1.00	-
16	494538.09	2175030.93	Картометрический	1.00	-
17	494522.07	2175079.24	Картометрический	1.00	-
18	494519.15	2175125.87	Картометрический	1.00	-
19	494516.92	2175160.98	Картометрический	1.00	-
20	494342.82	2175077.34	Картометрический	1.00	-
21	494349.53	2174960.70	Картометрический	1.00	-
22	494374.29	2174960.54	Картометрический	1.00	-
23	494375.40	2174892.34	Картометрический	1.00	-
24	494375.98	2174888.24	Аналитический	0.10	-
25	494382.16	2174887.64	Аналитический	0.10	-
26	494450.46	2174881.13	Аналитический	0.10	-
9	494591.32	2174884.01	Картометрический	1.00	-
27	495094.35	2175454.73	Картометрический	1.00	-
28	495057.93	2175524.32	Картометрический	1.00	-
29	495000.24	2175497.38	Картометрический	1.00	-
30	495031.45	2175423.94	Картометрический	1.00	-
27	495094.35	2175454.73	Картометрический	1.00	-

1	2	3	4	5	6
31	494562.54	2175537.22	Картометрический	1.00	-
32	494502.05	2175632.22	Картометрический	1.00	-
33	494469.71	2175634.45	Аналитический	0.10	-
34	494424.55	2175637.83	Аналитический	0.10	-
35	494396.88	2175637.71	Аналитический	0.10	-
36	494349.63	2175637.92	Аналитический	0.10	-
37	494346.24	2175630.06	Аналитический	0.10	-
38	494343.55	2175575.96	Аналитический	0.10	-
39	494341.40	2175565.22	Аналитический	0.10	-
40	494339.62	2175547.31	Аналитический	0.10	-
41	494369.78	2175545.00	Аналитический	0.10	-
42	494369.38	2175535.69	Картометрический	1.00	-
43	494369.30	2175533.79	Аналитический	0.10	-
44	494366.60	2175505.51	Аналитический	0.10	-
45	494366.53	2175504.05	Картометрический	1.00	-
46	494366.07	2175493.66	Аналитический	0.10	-
47	494351.91	2175494.11	Аналитический	0.10	-
48	494351.68	2175481.60	Аналитический	0.10	-
49	494344.81	2175481.76	Аналитический	0.10	-
50	494341.75	2175476.91	Аналитический	0.10	-
51	494341.61	2175473.31	Картометрический	1.00	-
52	494420.21	2175472.50	Картометрический	1.00	-
53	494420.78	2175461.64	Картометрический	1.00	-
54	494461.75	2175481.82	Картометрический	1.00	-
31	494562.54	2175537.22	Картометрический	1.00	-
55	493847.63	2174504.50	Картометрический	1.00	-
56	493796.90	2174605.80	Картометрический	1.00	-
57	493774.78	2174593.99	Картометрический	1.00	-
58	493765.40	2174583.58	Аналитический	0.10	-
59	493781.87	2174553.77	Аналитический	0.10	-
60	493743.83	2174536.06	Аналитический	0.10	-
61	493729.28	2174563.23	Аналитический	0.10	-
62	493622.19	2174507.06	Картометрический	1.00	-
63	493640.74	2174470.39	Аналитический	0.10	-
64	493666.97	2174418.97	Картометрический	1.00	-
65	493670.24	2174412.32	Картометрический	1.00	-
55	493847.63	2174504.50	Картометрический	1.00	-
66	493516.80	2175681.48	Аналитический	0.10	-
67	493482.64	2175729.63	Аналитический	0.10	-
68	493425.40	2175686.80	Картометрический	1.00	-
69	493453.34	2175655.42	Картометрический	1.00	-
70	493454.67	2175653.93	Картометрический	1.00	-
71	493462.84	2175644.74	Картометрический	1.00	-
72	493496.22	2175667.46	Картометрический	1.00	-
73	493498.12	2175668.76	Аналитический	0.10	-

1	2	3	4	5	6
74	493504.41	2175673.03	Аналитический	0.10	-
66	493516.80	2175681.48	Аналитический	0.10	-
75	493142.81	2175977.70	Аналитический	0.10	-
76	493119.16	2176016.01	Картометрический	1.00	-
77	493116.05	2176021.05	Аналитический	0.10	-
78	493113.16	2176019.60	Аналитический	0.10	-
79	493063.46	2176102.52	Картометрический	1.00	-
80	493053.20	2176110.68	Аналитический	0.10	-
81	492954.87	2176053.98	Аналитический	0.10	-
82	493017.01	2175950.49	Картометрический	1.00	-
83	493022.71	2175940.99	Картометрический	1.00	-
84	493029.72	2175929.32	Аналитический	0.10	-
85	493032.15	2175930.85	Аналитический	0.10	-
86	493029.46	2175935.34	Аналитический	0.10	-
87	493051.64	2175948.89	Аналитический	0.10	-
88	493065.50	2175947.38	Аналитический	0.10	-
89	493070.28	2175939.92	Аналитический	0.10	-
90	493129.32	2175969.03	Аналитический	0.10	-
75	493142.81	2175977.70	Аналитический	0.10	-
91	494791.43	2176457.87	Картометрический	1.00	-
92	494789.61	2176575.85	Картометрический	1.00	-
93	494694.29	2176575.33	Картометрический	1.00	-
94	494694.12	2176456.00	Картометрический	1.00	-
91	494791.43	2176457.87	Картометрический	1.00	-
95	494262.39	2176514.10	Картометрический	1.00	-
96	494251.78	2176544.09	Картометрический	1.00	-
97	494230.57	2176563.63	Картометрический	1.00	-
98	494228.13	2176571.25	Аналитический	0.10	-
99	494222.62	2176569.77	Аналитический	0.10	-
100	494204.27	2176564.86	Аналитический	0.10	-
101	494199.30	2176578.89	Аналитический	0.10	-
102	494198.30	2176581.61	Аналитический	0.10	-
103	494195.66	2176588.78	Аналитический	0.10	-
104	494195.38	2176589.53	Аналитический	0.10	-
105	494172.92	2176581.34	Аналитический	0.10	-
106	494153.50	2176576.06	Картометрический	1.00	-
107	494120.64	2176553.28	Картометрический	1.00	-
108	494103.71	2176541.54	Аналитический	0.10	-
109	494089.53	2176557.87	Аналитический	0.10	-
110	494080.17	2176568.89	Аналитический	0.10	-
111	494057.92	2176592.79	Аналитический	0.10	-
112	493982.13	2176671.47	Картометрический	1.00	-
113	493978.05	2176675.16	Аналитический	0.10	-
114	493960.99	2176690.60	Аналитический	0.10	-
115	493950.15	2176708.44	Аналитический	0.10	-

1	2	3	4	5	6
116	493972.28	2176729.66	Картометрический	1.00	-
117	493990.63	2176749.57	Картометрический	1.00	-
118	493990.06	2176750.15	Аналитический	0.10	-
119	493955.54	2176783.13	Картометрический	1.00	-
120	493968.83	2176793.46	Картометрический	1.00	-
121	493949.42	2176817.26	Картометрический	1.00	-
122	493934.48	2176837.22	Картометрический	1.00	-
123	493926.13	2176841.73	Картометрический	1.00	-
124	493921.31	2176836.96	Аналитический	0.10	-
125	493920.74	2176836.13	Аналитический	0.10	-
126	493918.29	2176832.56	Картометрический	1.00	-
127	493907.27	2176839.86	Картометрический	1.00	-
128	493902.61	2176842.95	Картометрический	1.00	-
129	493918.45	2176870.48	Картометрический	1.00	-
130	493909.33	2176875.65	Картометрический	1.00	-
131	493902.37	2176883.88	Картометрический	1.00	-
132	493892.34	2176890.53	Аналитический	0.10	-
133	493861.82	2176834.15	Аналитический	0.10	-
134	493857.10	2176825.89	Аналитический	0.10	-
135	493846.96	2176813.41	Аналитический	0.10	-
136	493836.11	2176821.32	Аналитический	0.10	-
137	493784.75	2176865.28	Аналитический	0.10	-
138	493733.25	2176808.84	Картометрический	1.00	-
139	493799.57	2176748.79	Картометрический	1.00	-
140	493768.35	2176712.10	Картометрический	1.00	-
141	493764.89	2176715.09	Аналитический	0.10	-
142	493757.75	2176721.64	Аналитический	0.10	-
143	493754.92	2176719.73	Аналитический	0.10	-
144	493698.89	2176767.10	Аналитический	0.10	-
145	493684.89	2176778.42	Аналитический	0.10	-
146	493683.98	2176779.15	Аналитический	0.10	-
147	493682.49	2176780.35	Аналитический	0.10	-
148	493677.80	2176783.99	Аналитический	0.10	-
149	493675.32	2176784.21	Аналитический	0.10	-
150	493665.83	2176773.21	Аналитический	0.10	-
151	493647.57	2176751.38	Картометрический	1.00	-
152	493630.43	2176730.88	Картометрический	1.00	-
153	493654.71	2176710.62	Картометрический	1.00	-
154	493590.89	2176639.59	Картометрический	1.00	-
155	493596.12	2176635.46	Картометрический	1.00	-
156	493618.96	2176616.43	Картометрический	1.00	-
157	493616.52	2176613.50	Аналитический	0.10	-
158	493609.37	2176604.12	Аналитический	0.10	-
159	493617.48	2176596.99	Аналитический	0.10	-
160	493616.65	2176596.06	Аналитический	0.10	-
161	493623.11	2176588.76	Аналитический	0.10	-
162	493632.79	2176599.97	Аналитический	0.10	-
163	493635.01	2176602.65	Картометрический	1.00	-

1	2	3	4	5	6
164	493665.37	2176575.91	Картометрический	1.00	-
165	493682.83	2176594.94	Картометрический	1.00	-
166	493696.74	2176611.97	Картометрический	1.00	-
167	493714.21	2176595.73	Аналитический	0.10	-
168	493718.60	2176591.65	Аналитический	0.10	-
169	493715.55	2176587.90	Аналитический	0.10	-
170	493710.80	2176582.59	Аналитический	0.10	-
171	493703.70	2176575.53	Аналитический	0.10	-
172	493685.57	2176555.31	Картометрический	1.00	-
173	493674.06	2176565.01	Картометрический	1.00	-
174	493654.82	2176558.75	Аналитический	0.10	-
175	493646.26	2176549.30	Аналитический	0.10	-
176	493652.78	2176543.15	Аналитический	0.10	-
177	493650.88	2176540.81	Аналитический	0.10	-
178	493639.93	2176527.29	Аналитический	0.10	-
179	493644.47	2176523.30	Аналитический	0.10	-
180	493642.06	2176520.32	Аналитический	0.10	-
181	493630.65	2176530.42	Аналитический	0.10	-
182	493590.01	2176489.45	Аналитический	0.10	-
183	493601.23	2176481.47	Аналитический	0.10	-
184	493587.58	2176466.72	Аналитический	0.10	-
185	493580.53	2176458.74	Аналитический	0.10	-
186	493489.63	2176528.63	Картометрический	1.00	-
187	493475.62	2176512.57	Картометрический	1.00	-
188	493429.15	2176538.98	Картометрический	1.00	-
189	493413.29	2176549.75	Аналитический	0.10	-
190	493396.47	2176529.35	Картометрический	1.00	-
191	493349.10	2176486.51	Аналитический	0.10	-
192	493380.22	2176454.63	Аналитический	0.10	-
193	493457.71	2176375.15	Аналитический	0.10	-
194	493469.38	2176361.48	Аналитический	0.10	-
195	493444.58	2176339.72	Аналитический	0.10	-
196	493461.18	2176320.29	Аналитический	0.10	-
197	493486.26	2176341.71	Аналитический	0.10	-
198	493505.76	2176318.91	Аналитический	0.10	-
199	493518.15	2176305.84	Аналитический	0.10	-
200	493519.42	2176304.51	Картометрический	1.00	-
201	493575.55	2176363.33	Аналитический	0.10	-
202	493576.18	2176364.01	Аналитический	0.10	-
203	493581.22	2176359.17	Аналитический	0.10	-
204	493585.45	2176363.57	Аналитический	0.10	-
205	493589.88	2176359.09	Аналитический	0.10	-
206	493593.40	2176363.09	Аналитический	0.10	-
207	493596.25	2176360.03	Аналитический	0.10	-
208	493609.89	2176346.55	Аналитический	0.10	-
209	493617.60	2176339.06	Аналитический	0.10	-
210	493636.09	2176356.91	Аналитический	0.10	-
211	493637.73	2176355.56	Аналитический	0.10	-

1	2	3	4	5	6
212	493641.97	2176359.78	Аналитический	0.10	-
213	493676.72	2176396.11	Аналитический	0.10	-
214	493751.95	2176473.23	Аналитический	0.10	-
215	493753.79	2176471.39	Аналитический	0.10	-
216	493758.19	2176467.31	Аналитический	0.10	-
217	493767.74	2176459.38	Аналитический	0.10	-
218	493763.16	2176454.20	Аналитический	0.10	-
219	493772.83	2176444.74	Аналитический	0.10	-
220	493771.47	2176443.28	Аналитический	0.10	-
221	493774.37	2176440.56	Аналитический	0.10	-
222	493779.79	2176446.39	Аналитический	0.10	-
223	493783.51	2176441.43	Аналитический	0.10	-
224	493774.62	2176433.11	Картометрический	1.00	-
225	493788.35	2176418.59	Аналитический	0.10	-
226	493786.60	2176416.95	Аналитический	0.10	-
227	493788.54	2176414.68	Аналитический	0.10	-
228	493789.92	2176416.04	Аналитический	0.10	-
229	493796.91	2176408.95	Аналитический	0.10	-
230	493798.14	2176410.16	Аналитический	0.10	-
231	493804.74	2176416.67	Аналитический	0.10	-
232	493813.69	2176424.62	Картометрический	1.00	-
233	493834.83	2176448.15	Аналитический	0.10	-
234	493825.38	2176459.32	Аналитический	0.10	-
235	493815.44	2176470.22	Картометрический	1.00	-
236	493828.68	2176483.72	Аналитический	0.10	-
237	493838.45	2176491.66	Картометрический	1.00	-
238	493868.75	2176464.37	Картометрический	1.00	-
239	493931.64	2176532.39	Аналитический	0.10	-
240	493936.17	2176537.18	Картометрический	1.00	-
241	493950.92	2176523.39	Картометрический	1.00	-
242	493968.25	2176506.79	Картометрический	1.00	-
243	493943.45	2176480.84	Картометрический	1.00	-
244	493942.29	2176481.89	Аналитический	0.10	-
245	493938.05	2176477.31	Аналитический	0.10	-
246	493939.12	2176476.34	Картометрический	1.00	-
247	493911.73	2176447.67	Картометрический	1.00	-
248	493921.65	2176437.49	Картометрический	1.00	-
249	493927.92	2176436.13	Картометрический	1.00	-
250	493932.81	2176431.07	Картометрический	1.00	-
251	493943.67	2176440.32	Картометрический	1.00	-
252	493955.95	2176426.38	Картометрический	1.00	-
253	493961.08	2176431.41	Картометрический	1.00	-
254	494018.50	2176487.73	Картометрический	1.00	-
255	494041.61	2176510.40	Картометрический	1.00	-
256	494054.07	2176522.71	Картометрический	1.00	-
257	494129.97	2176423.28	Картометрический	1.00	-
258	494176.15	2176454.00	Картометрический	1.00	-
259	494185.61	2176440.46	Картометрический	1.00	-

1	2	3	4	5	6
260	494193.21	2176444.41	Картометрический	1.00	-
261	494188.42	2176454.02	Картометрический	1.00	-
262	494199.11	2176459.35	Картометрический	1.00	-
263	494194.23	2176470.94	Картометрический	1.00	-
264	494224.12	2176482.07	Картометрический	1.00	-
265	494220.80	2176493.87	Картометрический	1.00	-
266	494237.85	2176504.30	Картометрический	1.00	-
267	494238.80	2176505.81	Картометрический	1.00	-
95	494262.39	2176514.10	Картометрический	1.00	-
268	493902.45	2176652.10	Картометрический	1.00	-
269	493869.72	2176682.70	Картометрический	1.00	-
270	493803.38	2176614.10	Аналитический	0.10	-
271	493681.87	2176491.96	Аналитический	0.10	-
272	493685.24	2176488.08	Аналитический	0.10	-
273	493706.51	2176468.45	Аналитический	0.10	-
274	493716.68	2176457.73	Аналитический	0.10	-
275	493759.96	2176501.13	Аналитический	0.10	-
276	493835.43	2176581.86	Аналитический	0.10	-
268	493902.45	2176652.10	Картометрический	1.00	-
277	493870.22	2176764.92	Аналитический	0.10	-
278	493817.64	2176813.41	Аналитический	0.10	-
279	493790.43	2176784.43	Аналитический	0.10	-
280	493843.01	2176735.95	Аналитический	0.10	-
281	493853.48	2176747.10	Аналитический	0.10	-
282	493855.81	2176745.05	Аналитический	0.10	-
283	493861.34	2176750.92	Аналитический	0.10	-
284	493862.68	2176752.35	Аналитический	0.10	-
285	493862.45	2176752.55	Аналитический	0.10	-
286	493860.84	2176754.94	Аналитический	0.10	-
277	493870.22	2176764.92	Аналитический	0.10	-
287	493760.81	2176868.11	Аналитический	0.10	-
288	493754.41	2176873.70	Аналитический	0.10	-
289	493741.15	2176858.72	Аналитический	0.10	-
290	493747.55	2176853.13	Аналитический	0.10	-
287	493760.81	2176868.11	Аналитический	0.10	-
291	493401.01	2176701.73	Аналитический	0.10	-
292	493414.88	2176726.53	Аналитический	0.10	-
293	493412.90	2176727.63	Аналитический	0.10	-
294	493436.56	2176766.10	Аналитический	0.10	-
295	493437.61	2176767.94	Картометрический	1.00	-
296	493399.75	2176798.00	Аналитический	0.10	-
297	493355.29	2176837.62	Аналитический	0.10	-
298	493346.83	2176826.96	Аналитический	0.10	-
299	493345.92	2176827.40	Аналитический	0.10	-

1	2	3	4	5	6
300	493342.42	2176824.48	Аналитический	0.10	-
301	493332.02	2176810.90	Аналитический	0.10	-
302	493307.87	2176827.45	Аналитический	0.10	-
303	493321.13	2176851.20	Аналитический	0.10	-
304	493328.93	2176860.72	Аналитический	0.10	-
305	493297.12	2176886.31	Аналитический	0.10	-
306	493289.88	2176874.71	Аналитический	0.10	-
307	493282.66	2176864.96	Аналитический	0.10	-
308	493279.05	2176858.50	Аналитический	0.10	-
309	493273.95	2176851.94	Аналитический	0.10	-
310	493272.61	2176848.65	Аналитический	0.10	-
311	493255.99	2176823.42	Аналитический	0.10	-
312	493265.52	2176816.83	Аналитический	0.10	-
313	493279.65	2176806.77	Аналитический	0.10	-
314	493290.65	2176799.70	Аналитический	0.10	-
315	493276.32	2176773.24	Аналитический	0.10	-
316	493287.54	2176765.09	Аналитический	0.10	-
317	493339.34	2176727.82	Аналитический	0.10	-
318	493349.13	2176742.86	Аналитический	0.10	-
319	493355.66	2176739.13	Аналитический	0.10	-
320	493357.73	2176737.94	Аналитический	0.10	-
321	493365.40	2176734.39	Картометрический	1.00	-
322	493385.45	2176724.29	Картометрический	1.00	-
323	493382.38	2176716.57	Аналитический	0.10	-
324	493391.51	2176707.86	Аналитический	0.10	-
325	493396.45	2176703.97	Аналитический	0.10	-
326	493397.67	2176703.00	Картометрический	1.00	-
291	493401.01	2176701.73	Аналитический	0.10	-
327	496306.07	2177221.57	Картометрический	1.00	-
328	496316.95	2177372.80	Картометрический	1.00	-
329	496165.56	2177379.92	Картометрический	1.00	-
330	496165.12	2177363.72	Картометрический	1.00	-
331	496164.62	2177351.44	Картометрический	1.00	-
332	496164.85	2177314.95	Картометрический	1.00	-
333	496163.30	2177232.84	Картометрический	1.00	-
327	496306.07	2177221.57	Картометрический	1.00	-
334	495991.75	2177118.54	Картометрический	1.00	-
335	496003.30	2177243.32	Картометрический	1.00	-
336	496007.12	2177386.60	Картометрический	1.00	-
337	495996.88	2177387.03	Аналитический	0.10	-
338	495820.10	2177395.53	Картометрический	1.00	-
339	495828.60	2177289.06	Картометрический	1.00	-
340	495841.56	2177126.78	Картометрический	1.00	-
341	495849.09	2177125.00	Аналитический	0.10	-
334	495991.75	2177118.54	Картометрический	1.00	-

1	2	3	4	5	6
342	495115.16	2177536.61	Аналитический	0.10	-
343	495117.75	2177575.01	Аналитический	0.10	-
344	495118.81	2177592.39	Аналитический	0.10	-
345	495115.95	2177592.29	Аналитический	0.10	-
346	495119.40	2177623.26	Аналитический	0.10	-
347	495057.02	2177633.12	Аналитический	0.10	-
348	495046.38	2177545.83	Аналитический	0.10	-
342	495115.16	2177536.61	Аналитический	0.10	-
349	495024.29	2177239.45	Аналитический	0.10	-
350	495026.39	2177264.84	Картометрический	1.00	-
351	495028.87	2177294.74	Аналитический	0.10	-
352	495028.99	2177296.24	Аналитический	0.10	-
353	495026.20	2177330.75	Аналитический	0.10	-
354	495022.04	2177379.03	Аналитический	0.10	-
355	495019.92	2177378.75	Аналитический	0.10	-
356	495019.96	2177384.74	Аналитический	0.10	-
357	495019.93	2177390.24	Аналитический	0.10	-
358	495019.88	2177408.14	Картометрический	1.00	-
359	495020.06	2177423.18	Картометрический	1.00	-
360	495020.08	2177428.63	Картометрический	1.00	-
361	494933.02	2177430.72	Картометрический	1.00	-
362	494933.26	2177421.21	Аналитический	0.10	-
363	494933.26	2177417.21	Аналитический	0.10	-
364	494935.26	2177417.21	Аналитический	0.10	-
365	494947.45	2177417.20	Аналитический	0.10	-
366	494947.95	2177410.27	Картометрический	1.00	-
367	494947.57	2177399.57	Аналитический	0.10	-
368	494947.35	2177393.57	Аналитический	0.10	-
369	494948.33	2177391.41	Аналитический	0.10	-
370	494953.75	2177300.44	Аналитический	0.10	-
371	494954.54	2177291.33	Аналитический	0.10	-
372	494959.59	2177233.19	Аналитический	0.10	-
373	495010.34	2177228.09	Аналитический	0.10	-
374	495015.95	2177232.66	Картометрический	1.00	-
349	495024.29	2177239.45	Аналитический	0.10	-
375	494877.14	2177359.07	Аналитический	0.10	-
376	494876.46	2177374.63	Аналитический	0.10	-
377	494876.50	2177382.05	Картометрический	1.00	-
378	494863.27	2177382.14	Картометрический	1.00	-
379	494864.53	2177417.22	Аналитический	0.10	-
380	494864.71	2177432.36	Картометрический	1.00	-
381	494770.69	2177434.62	Картометрический	1.00	-
382	494770.61	2177418.46	Аналитический	0.10	-
383	494769.59	2177358.09	Аналитический	0.10	-
384	494774.34	2177330.63	Аналитический	0.10	-
385	494781.80	2177330.78	Аналитический	0.10	-

1	2	3	4	5	6
386	494782.03	2177318.56	Аналитический	0.10	-
387	494805.03	2177318.85	Аналитический	0.10	-
388	494805.59	2177331.56	Аналитический	0.10	-
389	494820.88	2177371.25	Аналитический	0.10	-
390	494864.56	2177361.79	Аналитический	0.10	-
375	494877.14	2177359.07	Аналитический	0.10	-
391	494481.02	2177280.85	Картометрический	1.00	-
392	494475.04	2177321.45	Картометрический	1.00	-
393	494474.97	2177333.06	Аналитический	0.10	-
394	494473.11	2177383.03	Аналитический	0.10	-
395	494499.06	2177384.70	Аналитический	0.10	-
396	494503.04	2177384.97	Аналитический	0.10	-
397	494554.95	2177389.39	Аналитический	0.10	-
398	494554.72	2177400.20	Аналитический	0.10	-
399	494554.03	2177432.22	Аналитический	0.10	-
400	494554.26	2177443.69	Картометрический	1.00	-
401	494447.86	2177449.20	Аналитический	0.10	-
402	494308.88	2177455.80	Картометрический	1.00	-
403	494290.50	2177367.44	Картометрический	1.00	-
404	494269.82	2177263.58	Картометрический	1.00	-
405	494299.28	2177257.63	Картометрический	1.00	-
406	494297.55	2177246.60	Картометрический	1.00	-
407	494307.64	2177245.04	Картометрический	1.00	-
408	494307.92	2177246.74	Картометрический	1.00	-
409	494322.71	2177244.36	Картометрический	1.00	-
410	494336.05	2177251.38	Картометрический	1.00	-
411	494361.27	2177258.48	Картометрический	1.00	-
412	494435.90	2177271.93	Картометрический	1.00	-
391	494481.02	2177280.85	Картометрический	1.00	-
413	494254.90	2176933.67	Картометрический	1.00	-
414	494253.51	2176939.54	Аналитический	0.10	-
415	494248.60	2176973.95	Аналитический	0.10	-
416	494238.85	2176976.79	Аналитический	0.10	-
417	494236.06	2177011.96	Аналитический	0.10	-
418	494233.39	2177023.83	Аналитический	0.10	-
419	494202.44	2177008.75	Картометрический	1.00	-
420	494164.13	2176982.72	Картометрический	1.00	-
421	494132.36	2176949.27	Картометрический	1.00	-
422	494134.88	2176940.11	Аналитический	0.10	-
423	494145.83	2176901.71	Аналитический	0.10	-
424	494158.48	2176904.96	Аналитический	0.10	-
425	494184.65	2176911.69	Аналитический	0.10	-
426	494229.83	2176923.31	Аналитический	0.10	-
427	494235.50	2176924.42	Аналитический	0.10	-
428	494253.18	2176932.92	Аналитический	0.10	-
413	494254.90	2176933.67	Картометрический	1.00	-

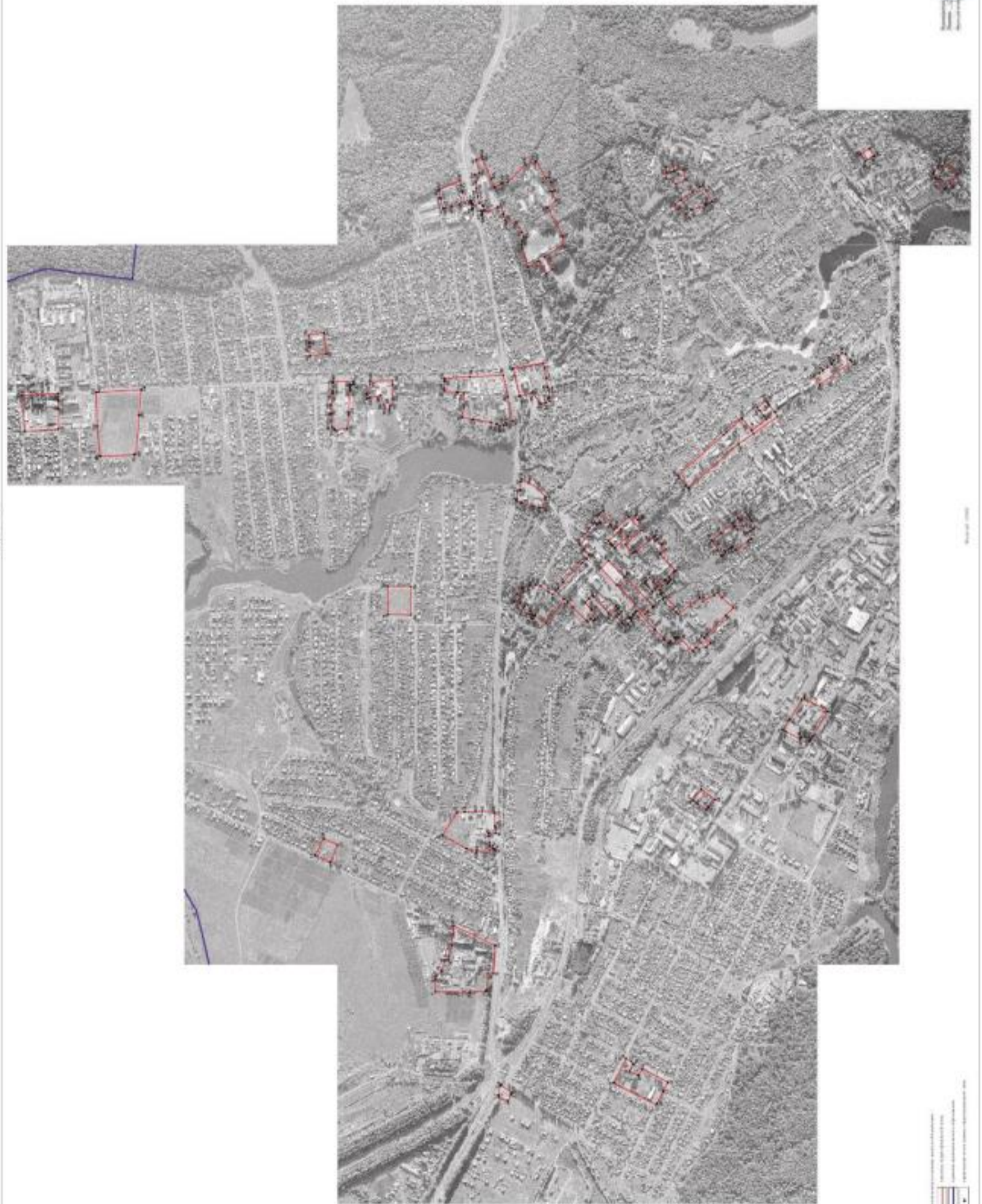
1	2	3	4	5	6
429	494240.51	2177368.35	Аналитический	0.10	-
430	494260.98	2177453.30	Аналитический	0.10	-
431	494268.73	2177483.80	Аналитический	0.10	-
432	494141.60	2177507.82	Картометрический	1.00	-
433	494137.78	2177487.09	Аналитический	0.10	-
434	494128.67	2177444.00	Аналитический	0.10	-
435	494124.50	2177406.77	Картометрический	1.00	-
436	494119.32	2177394.16	Картометрический	1.00	-
437	494115.26	2177362.88	Картометрический	1.00	-
438	494121.98	2177358.79	Картометрический	1.00	-
439	494115.98	2177349.25	Картометрический	1.00	-
440	494130.86	2177342.15	Картометрический	1.00	-
441	494154.58	2177339.05	Картометрический	1.00	-
442	494187.36	2177383.65	Картометрический	1.00	-
443	494237.66	2177368.38	Аналитический	0.10	-
429	494240.51	2177368.35	Аналитический	0.10	-
444	494560.15	2178150.85	Аналитический	0.10	-
445	494560.71	2178153.29	Картометрический	1.00	-
446	494569.95	2178193.75	Картометрический	1.00	-
447	494570.39	2178195.70	Картометрический	1.00	-
448	494577.60	2178227.13	Аналитический	0.10	-
449	494578.29	2178230.58	Картометрический	1.00	-
450	494489.82	2178267.09	Картометрический	1.00	-
451	494487.03	2178249.54	Аналитический	0.10	-
452	494482.00	2178230.19	Картометрический	1.00	-
453	494480.36	2178223.88	Картометрический	1.00	-
454	494479.48	2178220.50	Картометрический	1.00	-
455	494467.72	2178175.23	Аналитический	0.10	-
456	494489.32	2178169.38	Картометрический	1.00	-
457	494491.44	2178168.80	Картометрический	1.00	-
458	494524.42	2178159.70	Аналитический	0.10	-
459	494554.88	2178152.24	Аналитический	0.10	-
460	494555.85	2178151.98	Картометрический	1.00	-
444	494560.15	2178150.85	Аналитический	0.10	-
461	494440.51	2178149.57	Аналитический	0.10	-
462	494445.40	2178173.07	Аналитический	0.10	-
463	494446.25	2178179.53	Аналитический	0.10	-
464	494440.96	2178180.31	Аналитический	0.10	-
465	494439.79	2178175.54	Аналитический	0.10	-
466	494437.95	2178175.92	Аналитический	0.10	-
467	494435.83	2178166.02	Аналитический	0.10	-
468	494437.70	2178165.49	Аналитический	0.10	-
469	494434.61	2178150.65	Аналитический	0.10	-
461	494440.51	2178149.57	Аналитический	0.10	-

1	2	3	4	5	6
470	494398.32	2178124.27	Картометрический	1.00	-
471	494399.43	2178129.79	Аналитический	0.10	-
472	494402.70	2178142.51	Картометрический	1.00	-
473	494396.35	2178142.46	Картометрический	1.00	-
474	494394.36	2178140.00	Картометрический	1.00	-
475	494387.47	2178143.31	Картометрический	1.00	-
476	494392.41	2178159.45	Картометрический	1.00	-
477	494392.71	2178160.39	Картометрический	1.00	-
478	494394.88	2178167.32	Картометрический	1.00	-
479	494409.87	2178173.61	Аналитический	0.10	-
480	494416.17	2178203.02	Аналитический	0.10	-
481	494419.27	2178219.23	Аналитический	0.10	-
482	494420.28	2178234.17	Аналитический	0.10	-
483	494422.99	2178261.94	Аналитический	0.10	-
484	494427.33	2178290.24	Аналитический	0.10	-
485	494427.44	2178292.87	Аналитический	0.10	-
486	494408.93	2178300.48	Картометрический	1.00	-
487	494422.31	2178353.54	Картометрический	1.00	-
488	494397.28	2178366.91	Картометрический	1.00	-
489	494394.42	2178356.99	Картометрический	1.00	-
490	494358.50	2178274.76	Картометрический	1.00	-
491	494349.66	2178238.31	Аналитический	0.10	-
492	494346.32	2178240.14	Картометрический	1.00	-
493	494317.67	2178255.90	Картометрический	1.00	-
494	494312.25	2178258.87	Аналитический	0.10	-
495	494290.29	2178261.71	Аналитический	0.10	-
496	494216.43	2178334.85	Аналитический	0.10	-
497	494175.48	2178347.61	Аналитический	0.10	-
498	494172.27	2178348.63	Картометрический	1.00	-
499	494129.99	2178277.88	Картометрический	1.00	-
500	494118.03	2178282.88	Картометрический	1.00	-
501	494109.37	2178262.42	Аналитический	0.10	-
502	494095.03	2178225.15	Аналитический	0.10	-
503	494105.74	2178222.03	Аналитический	0.10	-
504	494087.71	2178184.35	Аналитический	0.10	-
505	494125.30	2178154.60	Картометрический	1.00	-
506	494059.34	2178035.22	Картометрический	1.00	-
507	494063.74	2177996.58	Картометрический	1.00	-
508	494135.94	2177948.69	Картометрический	1.00	-
509	494102.56	2177896.49	Картометрический	1.00	-
510	494129.40	2177879.28	Картометрический	1.00	-
511	494162.86	2177931.48	Картометрический	1.00	-
512	494206.07	2177906.97	Картометрический	1.00	-
513	494230.36	2177987.36	Картометрический	1.00	-
514	494231.60	2178002.24	Картометрический	1.00	-
515	494228.55	2178015.71	Картометрический	1.00	-
516	494221.64	2178031.66	Картометрический	1.00	-
517	494231.31	2178052.76	Картометрический	1.00	-

1	2	3	4	5	6
518	494254.05	2178094.10	Картометрический	1.00	-
519	494297.86	2178091.83	Аналитический	0.10	-
520	494300.18	2178100.16	Картометрический	1.00	-
521	494308.07	2178128.50	Аналитический	0.10	-
522	494319.14	2178164.29	Картометрический	1.00	-
523	494331.20	2178158.56	Аналитический	0.10	-
470	494398.32	2178124.27	Картометрический	1.00	-
524	493536.03	2176984.58	Картометрический	1.00	-
525	493546.53	2176996.19	Аналитический	0.10	-
526	493574.90	2177029.83	Аналитический	0.10	-
527	493581.42	2177037.34	Картометрический	1.00	-
528	493388.98	2177207.52	Аналитический	0.10	-
529	493376.17	2177219.15	Аналитический	0.10	-
530	493312.18	2177277.70	Картометрический	1.00	-
531	493272.30	2177224.39	Картометрический	1.00	-
532	493211.09	2177272.82	Картометрический	1.00	-
533	493220.21	2177284.97	Аналитический	0.10	-
534	493240.22	2177308.79	Аналитический	0.10	-
535	493249.44	2177320.05	Картометрический	1.00	-
536	493212.10	2177349.37	Картометрический	1.00	-
537	493205.77	2177339.94	Аналитический	0.10	-
538	493199.57	2177331.77	Аналитический	0.10	-
539	493176.30	2177302.59	Аналитический	0.10	-
540	493163.97	2177283.83	Картометрический	1.00	-
541	493264.82	2177212.50	Картометрический	1.00	-
542	493327.08	2177169.71	Картометрический	1.00	-
524	493536.03	2176984.58	Картометрический	1.00	-
543	493628.92	2178275.58	Аналитический	0.10	-
544	493628.83	2178301.26	Аналитический	0.10	-
545	493628.73	2178325.58	Аналитический	0.10	-
546	493598.65	2178328.57	Аналитический	0.10	-
547	493598.15	2178306.91	Аналитический	0.10	-
548	493592.09	2178307.94	Аналитический	0.10	-
549	493588.16	2178310.16	Аналитический	0.10	-
550	493556.08	2178314.67	Аналитический	0.10	-
551	493547.97	2178272.21	Аналитический	0.10	-
552	493588.64	2178251.87	Аналитический	0.10	-
553	493601.26	2178264.47	Аналитический	0.10	-
554	493611.91	2178275.10	Аналитический	0.10	-
543	493628.92	2178275.58	Аналитический	0.10	-
555	493546.15	2178128.67	Аналитический	0.10	-
556	493570.69	2178154.41	Аналитический	0.10	-
557	493593.80	2178169.25	Картометрический	1.00	-
558	493568.30	2178186.89	Картометрический	1.00	-
559	493518.61	2178221.26	Аналитический	0.10	-

1	2	3	4	5	6
560	493487.74	2178241.18	Картометрический	1.00	-
561	493474.22	2178247.53	Картометрический	1.00	-
562	493462.79	2178227.29	Картометрический	1.00	-
563	493436.76	2178179.86	Картометрический	1.00	-
564	493447.85	2178173.84	Аналитический	0.10	-
565	493458.85	2178167.62	Аналитический	0.10	-
566	493461.39	2178172.63	Аналитический	0.10	-
567	493467.27	2178169.43	Аналитический	0.10	-
568	493464.50	2178164.32	Аналитический	0.10	-
569	493525.61	2178144.81	Аналитический	0.10	-
570	493544.27	2178130.96	Аналитический	0.10	-
571	493544.88	2178130.21	Аналитический	0.10	-
555	493546.15	2178128.67	Аналитический	0.10	-
572	492988.22	2177417.16	Картометрический	1.00	-
573	493012.15	2177453.08	Аналитический	0.10	-
574	492990.47	2177465.73	Аналитический	0.10	-
575	492975.36	2177476.38	Картометрический	1.00	-
576	492956.01	2177488.97	Картометрический	1.00	-
577	492938.23	2177503.21	Картометрический	1.00	-
578	492941.45	2177505.90	Аналитический	0.10	-
579	492929.34	2177517.19	Аналитический	0.10	-
580	492910.72	2177535.10	Аналитический	0.10	-
581	492895.10	2177549.33	Аналитический	0.10	-
582	492880.10	2177543.92	Аналитический	0.10	-
583	492861.60	2177520.70	Аналитический	0.10	-
584	492855.51	2177512.78	Картометрический	1.00	-
572	492988.22	2177417.16	Картометрический	1.00	-
585	492798.68	2178348.32	Аналитический	0.10	-
586	492819.37	2178377.42	Аналитический	0.10	-
587	492780.15	2178401.79	Аналитический	0.10	-
588	492761.31	2178369.85	Аналитический	0.10	-
589	492763.22	2178368.11	Аналитический	0.10	-
585	492798.68	2178348.32	Аналитический	0.10	-
590	492508.27	2178278.68	Аналитический	0.10	-
591	492503.58	2178282.82	Аналитический	0.10	-
592	492514.22	2178295.91	Аналитический	0.10	-
593	492512.07	2178299.68	Аналитический	0.10	-
594	492514.49	2178301.16	Аналитический	0.10	-
595	492511.10	2178305.21	Аналитический	0.10	-
596	492494.94	2178326.24	Аналитический	0.10	-
597	492489.11	2178333.37	Картометрический	1.00	-
598	492481.74	2178327.33	Картометрический	1.00	-
599	492467.45	2178342.97	Картометрический	1.00	-
600	492412.94	2178296.72	Картометрический	1.00	-
601	492416.06	2178292.39	Картометрический	1.00	-

1	2	3	4	5	6
602	492445.48	2178257.44	Картометрический	1.00	-
603	492462.76	2178237.54	Картометрический	1.00	-
604	492466.45	2178233.18	Аналитический	0.10	-
605	492503.69	2178273.41	Аналитический	0.10	-
590	492508.27	2178278.68	Аналитический	0.10	-
3. Сведения о характерных точках части (частей) границы объекта					
Обозначение характерных точек части границы	Координаты, м		Метод определения координат характерной точки	Средняя квадратическая погрешность положения характерной точки (Mt), м	Описание обозначения точки на местности (при наличии)
	X	Y			
1	2	3	4	5	6
Часть №					
-	-	-	-	-	-



ОПИСАНИЕ МЕСТОПОЛОЖЕНИЯ ГРАНИЦ

Производственная зона посёлка городского типа Анна - П1/1

(наименование объекта, местоположение границ которого описано
(далее - объект)

Раздел 1

Сведения об объекте		
№ п/п	Характеристики объекта	Описание характеристик
1	2	3
1	Местоположение объекта	Воронежская область, Аннинский муниципальный район, Аннинское городское поселение, посёлок городского типа Анна
2	Площадь объекта \pm величина погрешности определения площади ($P \pm \Delta P$)	1993151+/-4941 м ²
3	Иные характеристики объекта	-

Раздел 2

Сведения о местоположении границ объекта					
1. Система координат: МСК - 36, зона 2					
2. Сведения о характерных точках границ объекта					
Обозначение характерных точек границ	Координаты, м		Метод определения координат характерной точки	Средняя квадратическая погрешность положения характерной точки (Mt), м	Описание обозначения точки на местности (при наличии)
	X	Y			
1	2	3	4	5	6
1	495783.23	2173840.42	Аналитический	0.10	-
2	495708.39	2173977.95	Картометрический	1.00	-
3	495684.54	2174158.72	Картометрический	1.00	-
4	495673.40	2174203.37	Картометрический	1.00	-
5	495662.08	2174248.80	Картометрический	1.00	-
6	495530.91	2174400.38	Аналитический	0.10	-
7	495447.60	2174496.95	Картометрический	1.00	-
8	495362.18	2174508.88	Аналитический	0.10	-
9	495354.80	2174509.91	Аналитический	0.10	-
10	495354.77	2174509.46	Картометрический	1.00	-
11	495347.71	2174510.44	Картометрический	1.00	-
12	495347.73	2174510.90	Аналитический	0.10	-
13	495148.00	2174538.82	Аналитический	0.10	-
14	494929.60	2174604.15	Аналитический	0.10	-
15	494810.52	2174640.40	Аналитический	0.10	-
16	494734.05	2174664.04	Аналитический	0.10	-
17	494720.47	2174556.76	Картометрический	1.00	-
18	494756.88	2174557.00	Картометрический	1.00	-
19	494778.57	2174545.57	Картометрический	1.00	-
20	495030.98	2174412.53	Картометрический	1.00	-
21	494999.83	2174292.28	Картометрический	1.00	-
22	494988.02	2174253.93	Картометрический	1.00	-
23	495113.07	2174188.48	Картометрический	1.00	-
24	495151.69	2174170.79	Картометрический	1.00	-
25	495150.65	2174168.38	Картометрический	1.00	-
26	495147.98	2174162.15	Картометрический	1.00	-
27	495158.18	2174155.52	Картометрический	1.00	-
28	495158.24	2174155.54	Аналитический	0.10	-
29	495380.93	2174046.03	Аналитический	0.10	-
30	495382.02	2174048.57	Аналитический	0.10	-
31	495383.16	2174051.01	Аналитический	0.10	-
32	495514.70	2173980.11	Аналитический	0.10	-
33	495588.31	2173941.82	Аналитический	0.10	-
34	495726.36	2173870.02	Аналитический	0.10	-
1	495783.23	2173840.42	Аналитический	0.10	-

1	2	3	4	5	6
35	496752.18	2177364.00	Картометрический	1.00	-
36	496813.12	2177579.17	Картометрический	1.00	-
37	496598.32	2177783.88	Картометрический	1.00	-
38	496406.69	2177838.40	Картометрический	1.00	-
39	496219.56	2177889.74	Картометрический	1.00	-
40	496066.41	2177866.06	Картометрический	1.00	-
41	496037.42	2177596.04	Картометрический	1.00	-
42	496113.65	2177588.08	Аналитический	0.10	-
43	496175.33	2177581.77	Аналитический	0.10	-
44	496174.78	2177574.45	Аналитический	0.10	-
45	496172.65	2177529.86	Картометрический	1.00	-
46	496171.11	2177497.91	Картометрический	1.00	-
47	496169.09	2177455.86	Картометрический	1.00	-
48	496168.82	2177450.07	Аналитический	0.10	-
49	496168.10	2177426.05	Аналитический	0.10	-
50	496166.22	2177388.91	Картометрический	1.00	-
51	496324.07	2177381.48	Аналитический	0.10	-
52	496373.35	2177379.68	Аналитический	0.10	-
53	496648.20	2177367.92	Аналитический	0.10	-
35	496752.18	2177364.00	Картометрический	1.00	-
54	495081.31	2176993.49	Картометрический	1.00	-
55	495097.29	2177076.19	Картометрический	1.00	-
56	495094.92	2177116.44	Картометрический	1.00	-
57	495088.77	2177151.71	Картометрический	1.00	-
58	495014.61	2177154.19	Картометрический	1.00	-
59	495014.22	2177179.34	Картометрический	1.00	-
60	495010.34	2177228.09	Аналитический	0.10	-
61	494959.59	2177233.19	Аналитический	0.10	-
62	494954.54	2177291.33	Аналитический	0.10	-
63	494953.75	2177300.44	Аналитический	0.10	-
64	494930.06	2177299.63	Аналитический	0.10	-
65	494922.90	2177303.21	Аналитический	0.10	-
66	494876.02	2177303.31	Аналитический	0.10	-
67	494877.14	2177359.07	Аналитический	0.10	-
68	494864.56	2177361.79	Аналитический	0.10	-
69	494820.88	2177371.25	Аналитический	0.10	-
70	494805.59	2177331.56	Аналитический	0.10	-
71	494805.03	2177318.85	Аналитический	0.10	-
72	494782.03	2177318.56	Аналитический	0.10	-
73	494781.80	2177330.78	Аналитический	0.10	-
74	494774.34	2177330.63	Аналитический	0.10	-
75	494763.40	2177330.02	Аналитический	0.10	-
76	494749.74	2177275.84	Аналитический	0.10	-
77	494737.54	2177280.02	Аналитический	0.10	-
78	494734.02	2177267.50	Аналитический	0.10	-
79	494728.46	2177247.68	Картометрический	1.00	-

1	2	3	4	5	6
80	494723.76	2177230.93	Аналитический	0.10	-
81	494716.17	2177175.52	Картометрический	1.00	-
82	494657.23	2177196.50	Аналитический	0.10	-
83	494639.14	2177253.87	Аналитический	0.10	-
84	494639.63	2177286.36	Аналитический	0.10	-
85	494627.90	2177321.42	Аналитический	0.10	-
86	494610.94	2177316.67	Аналитический	0.10	-
87	494603.41	2177328.43	Аналитический	0.10	-
88	494598.11	2177334.42	Картометрический	1.00	-
89	494585.02	2177329.98	Картометрический	1.00	-
90	494586.11	2177210.19	Аналитический	0.10	-
91	494585.16	2177167.82	Картометрический	1.00	-
92	494624.26	2177182.55	Картометрический	1.00	-
93	494729.45	2177148.09	Картометрический	1.00	-
94	494757.74	2177124.46	Картометрический	1.00	-
95	494763.76	2177112.21	Картометрический	1.00	-
96	494762.61	2177031.94	Картометрический	1.00	-
97	494771.35	2177020.51	Картометрический	1.00	-
98	494803.34	2177006.52	Картометрический	1.00	-
99	494839.75	2176979.39	Картометрический	1.00	-
100	494855.36	2176960.75	Картометрический	1.00	-
101	494886.87	2176977.11	Картометрический	1.00	-
102	494912.16	2176982.73	Картометрический	1.00	-
103	494971.18	2176995.85	Картометрический	1.00	-
104	494987.35	2177010.95	Картометрический	1.00	-
105	495020.75	2176998.57	Картометрический	1.00	-
54	495081.31	2176993.49	Картометрический	1.00	-
106	494328.31	2174781.44	Аналитический	0.10	-
107	494325.44	2174831.39	Аналитический	0.10	-
108	494316.66	2174935.01	Аналитический	0.10	-
109	494313.31	2174947.48	Аналитический	0.10	-
110	494309.99	2174976.36	Аналитический	0.10	-
111	494297.12	2174972.57	Картометрический	1.00	-
112	494225.19	2174968.26	Картометрический	1.00	-
113	494199.09	2175072.21	Картометрический	1.00	-
114	494192.63	2175120.26	Аналитический	0.10	-
115	494188.52	2175137.89	Аналитический	0.10	-
116	494169.53	2175191.63	Картометрический	1.00	-
117	494137.76	2175260.07	Картометрический	1.00	-
118	494050.12	2175241.36	Аналитический	0.10	-
119	494053.31	2175202.37	Аналитический	0.10	-
120	494069.58	2175097.47	Аналитический	0.10	-
121	494074.48	2175077.63	Аналитический	0.10	-
122	494073.98	2175076.16	Аналитический	0.10	-
123	494069.06	2175061.93	Аналитический	0.10	-
124	494077.27	2175018.74	Аналитический	0.10	-
125	494092.97	2174972.01	Аналитический	0.10	-

1	2	3	4	5	6
126	494103.22	2174974.94	Аналитический	0.10	-
127	494111.30	2174938.13	Аналитический	0.10	-
128	494113.35	2174932.54	Картометрический	1.00	-
129	494139.47	2174861.43	Аналитический	0.10	-
130	494150.84	2174830.48	Аналитический	0.10	-
131	494236.06	2174798.47	Аналитический	0.10	-
132	494265.11	2174765.54	Аналитический	0.10	-
133	494268.76	2174762.07	Аналитический	0.10	-
134	494322.85	2174778.33	Аналитический	0.10	-
106	494328.31	2174781.44	Аналитический	0.10	-
135	494064.08	2174947.61	Картометрический	1.00	-
136	494065.17	2174948.15	Аналитический	0.10	-
137	494056.82	2174970.28	Аналитический	0.10	-
138	494053.70	2174979.97	Аналитический	0.10	-
139	494057.33	2174982.60	Аналитический	0.10	-
140	494055.99	2174987.39	Аналитический	0.10	-
141	494053.31	2174986.71	Аналитический	0.10	-
142	494033.60	2175058.16	Аналитический	0.10	-
143	494032.42	2175058.20	Аналитический	0.10	-
144	494031.94	2175058.21	Аналитический	0.10	-
145	494029.30	2175068.64	Аналитический	0.10	-
146	494028.79	2175070.60	Аналитический	0.10	-
147	494029.04	2175070.67	Аналитический	0.10	-
148	494031.80	2175071.43	Аналитический	0.10	-
149	494028.37	2175088.75	Аналитический	0.10	-
150	494025.02	2175088.15	Аналитический	0.10	-
151	494024.39	2175091.24	Аналитический	0.10	-
152	494023.99	2175093.71	Аналитический	0.10	-
153	494021.99	2175105.77	Аналитический	0.10	-
154	494009.40	2175181.73	Аналитический	0.10	-
155	494003.38	2175221.33	Аналитический	0.10	-
156	494002.36	2175228.16	Аналитический	0.10	-
157	493996.91	2175264.05	Аналитический	0.10	-
158	494005.81	2175266.09	Аналитический	0.10	-
159	493982.90	2175376.11	Аналитический	0.10	-
160	493979.96	2175375.62	Аналитический	0.10	-
161	493978.20	2175387.25	Аналитический	0.10	-
162	493931.94	2175686.10	Аналитический	0.10	-
163	493911.65	2175660.47	Картометрический	1.00	-
164	493881.56	2175644.86	Картометрический	1.00	-
165	493891.74	2175618.79	Аналитический	0.10	-
166	493897.93	2175600.61	Аналитический	0.10	-
167	493907.51	2175564.44	Аналитический	0.10	-
168	493908.27	2175561.74	Аналитический	0.10	-
169	493910.16	2175553.48	Аналитический	0.10	-
170	493912.00	2175543.71	Аналитический	0.10	-
171	493913.91	2175534.00	Аналитический	0.10	-

1	2	3	4	5	6
172	493917.84	2175509.95	Аналитический	0.10	-
173	493932.25	2175409.09	Картометрический	1.00	-
174	493903.30	2175475.28	Аналитический	0.10	-
175	493902.21	2175471.96	Аналитический	0.10	-
176	493890.28	2175449.63	Аналитический	0.10	-
177	493877.65	2175451.83	Аналитический	0.10	-
178	493871.74	2175452.86	Аналитический	0.10	-
179	493885.79	2175492.90	Аналитический	0.10	-
180	493889.94	2175545.99	Аналитический	0.10	-
181	493888.06	2175558.35	Аналитический	0.10	-
182	493880.13	2175623.12	Аналитический	0.10	-
183	493875.47	2175636.33	Аналитический	0.10	-
184	493871.51	2175634.63	Аналитический	0.10	-
185	493863.72	2175650.49	Аналитический	0.10	-
186	493869.21	2175652.96	Аналитический	0.10	-
187	493835.06	2175742.30	Аналитический	0.10	-
188	493812.26	2175794.88	Аналитический	0.10	-
189	493775.13	2175837.78	Аналитический	0.10	-
190	493676.86	2175951.35	Аналитический	0.10	-
191	493671.34	2175950.51	Аналитический	0.10	-
192	493664.09	2175945.20	Аналитический	0.10	-
193	493646.62	2175962.10	Картометрический	1.00	-
194	493484.32	2176119.10	Аналитический	0.10	-
195	493490.64	2176124.93	Аналитический	0.10	-
196	493510.13	2176105.99	Аналитический	0.10	-
197	493519.13	2176115.93	Аналитический	0.10	-
198	493267.53	2176366.48	Аналитический	0.10	-
199	493246.64	2176387.28	Аналитический	0.10	-
200	493234.98	2176386.95	Аналитический	0.10	-
201	493214.42	2176380.19	Аналитический	0.10	-
202	493169.04	2176420.21	Аналитический	0.10	-
203	493165.75	2176427.27	Аналитический	0.10	-
204	493180.68	2176441.87	Аналитический	0.10	-
205	493181.52	2176441.03	Аналитический	0.10	-
206	493212.76	2176410.02	Аналитический	0.10	-
207	493232.46	2176402.37	Аналитический	0.10	-
208	493272.45	2176429.90	Аналитический	0.10	-
209	493270.46	2176432.21	Аналитический	0.10	-
210	493246.68	2176459.76	Аналитический	0.10	-
211	493225.62	2176484.18	Аналитический	0.10	-
212	493232.41	2176492.08	Аналитический	0.10	-
213	493228.35	2176496.20	Аналитический	0.10	-
214	493135.69	2176593.63	Аналитический	0.10	-
215	493083.28	2176647.07	Аналитический	0.10	-
216	493035.81	2176695.47	Аналитический	0.10	-
217	493027.34	2176702.25	Аналитический	0.10	-
218	493021.13	2176707.25	Аналитический	0.10	-
219	493011.62	2176714.88	Аналитический	0.10	-

1	2	3	4	5	6
220	493008.28	2176711.64	Аналитический	0.10	-
221	493004.98	2176708.61	Аналитический	0.10	-
222	492987.38	2176727.55	Аналитический	0.10	-
223	492984.45	2176728.76	Аналитический	0.10	-
224	492969.62	2176714.11	Аналитический	0.10	-
225	492972.51	2176707.22	Аналитический	0.10	-
226	492983.60	2176695.17	Аналитический	0.10	-
227	492994.96	2176683.45	Аналитический	0.10	-
228	492996.45	2176681.91	Аналитический	0.10	-
229	493006.02	2176670.81	Аналитический	0.10	-
230	493013.32	2176662.64	Аналитический	0.10	-
231	493063.05	2176609.82	Аналитический	0.10	-
232	493042.83	2176582.57	Аналитический	0.10	-
233	493014.52	2176606.75	Картометрический	1.00	-
234	492829.18	2176788.88	Картометрический	1.00	-
235	492823.69	2176788.72	Картометрический	1.00	-
236	492800.68	2176788.53	Картометрический	1.00	-
237	492786.27	2176788.45	Аналитический	0.10	-
238	492721.70	2176786.76	Аналитический	0.10	-
239	492699.75	2176784.71	Аналитический	0.10	-
240	492656.95	2176778.56	Картометрический	1.00	-
241	492631.64	2176772.40	Картометрический	1.00	-
242	492599.58	2176758.90	Картометрический	1.00	-
243	492572.77	2176738.18	Картометрический	1.00	-
244	492556.82	2176721.63	Картометрический	1.00	-
245	492537.71	2176712.98	Картометрический	1.00	-
246	492522.33	2176597.21	Картометрический	1.00	-
247	492551.50	2176569.20	Аналитический	0.10	-
248	492561.72	2176538.84	Аналитический	0.10	-
249	492568.60	2176521.53	Аналитический	0.10	-
250	492566.06	2176520.05	Аналитический	0.10	-
251	492571.01	2176511.09	Аналитический	0.10	-
252	492576.19	2176498.19	Аналитический	0.10	-
253	492553.26	2176478.36	Картометрический	1.00	-
254	492531.92	2176448.79	Картометрический	1.00	-
255	492498.37	2176430.51	Картометрический	1.00	-
256	492494.63	2176438.15	Картометрический	1.00	-
257	492435.25	2176411.19	Картометрический	1.00	-
258	492369.97	2176380.90	Картометрический	1.00	-
259	492417.43	2176334.26	Картометрический	1.00	-
260	492446.27	2176278.78	Картометрический	1.00	-
261	492474.95	2176196.94	Картометрический	1.00	-
262	492487.60	2176163.65	Картометрический	1.00	-
263	492501.62	2176125.21	Картометрический	1.00	-
264	492519.49	2176083.52	Картометрический	1.00	-
265	492532.81	2176047.53	Картометрический	1.00	-
266	492532.82	2176047.51	Картометрический	1.00	-
267	492517.64	2176039.99	Картометрический	1.00	-

1	2	3	4	5	6
268	492497.93	2176021.34	Картометрический	1.00	-
269	492475.13	2176048.68	Картометрический	1.00	-
270	492455.44	2176030.03	Картометрический	1.00	-
271	492478.23	2176002.69	Картометрический	1.00	-
272	492468.00	2175980.47	Картометрический	1.00	-
273	492469.21	2175967.52	Картометрический	1.00	-
274	492464.42	2175956.42	Картометрический	1.00	-
275	492518.22	2176017.17	Картометрический	1.00	-
276	492544.67	2176005.73	Картометрический	1.00	-
277	492575.62	2176036.97	Картометрический	1.00	-
278	492590.89	2176041.19	Картометрический	1.00	-
279	492659.90	2176012.75	Картометрический	1.00	-
280	492693.65	2175973.17	Картометрический	1.00	-
281	492708.72	2175923.81	Картометрический	1.00	-
282	492747.49	2175885.02	Картометрический	1.00	-
283	492746.89	2175871.29	Картометрический	1.00	-
284	492723.97	2175855.39	Картометрический	1.00	-
285	492725.80	2175827.60	Картометрический	1.00	-
286	492738.53	2175788.89	Картометрический	1.00	-
287	492761.25	2175797.44	Картометрический	1.00	-
288	492745.58	2175843.58	Картометрический	1.00	-
289	492831.72	2175880.31	Картометрический	1.00	-
290	492768.74	2176021.29	Картометрический	1.00	-
291	492786.01	2176038.50	Аналитический	0.10	-
292	492792.73	2176045.16	Картометрический	1.00	-
293	492785.77	2176054.77	Аналитический	0.10	-
294	492816.11	2176072.49	Аналитический	0.10	-
295	492837.08	2176044.11	Картометрический	1.00	-
296	492830.90	2176040.46	Картометрический	1.00	-
297	492849.64	2176012.64	Картометрический	1.00	-
298	492834.99	2176004.04	Картометрический	1.00	-
299	492846.10	2175981.63	Картометрический	1.00	-
300	492837.72	2175977.48	Картометрический	1.00	-
301	492850.96	2175949.43	Картометрический	1.00	-
302	492855.81	2175951.54	Картометрический	1.00	-
303	492860.87	2175943.28	Картометрический	1.00	-
304	492856.01	2175940.00	Аналитический	0.10	-
305	492864.70	2175938.28	Аналитический	0.10	-
306	492873.57	2175922.14	Аналитический	0.10	-
307	492903.76	2175941.68	Аналитический	0.10	-
308	492910.42	2175922.70	Аналитический	0.10	-
309	492923.02	2175902.60	Аналитический	0.10	-
310	492888.51	2175881.59	Картометрический	1.00	-
311	492890.29	2175874.02	Аналитический	0.10	-
312	492888.15	2175872.38	Картометрический	1.00	-
313	492887.73	2175872.10	Картометрический	1.00	-
314	492847.10	2175846.03	Картометрический	1.00	-
315	492826.95	2175832.11	Картометрический	1.00	-

1	2	3	4	5	6
316	492864.07	2175740.69	Картометрический	1.00	-
317	492867.30	2175742.51	Картометрический	1.00	-
318	492938.38	2175776.86	Картометрический	1.00	-
319	492966.97	2175794.29	Картометрический	1.00	-
320	492985.34	2175805.49	Аналитический	0.10	-
321	492937.74	2175882.73	Аналитический	0.10	-
322	492939.91	2175890.26	Аналитический	0.10	-
323	493000.64	2175933.37	Аналитический	0.10	-
324	493008.05	2175931.91	Аналитический	0.10	-
325	493022.71	2175940.99	Аналитический	0.10	-
326	493017.01	2175950.49	Картометрический	1.00	-
327	492954.87	2176053.98	Аналитический	0.10	-
328	493053.20	2176110.68	Аналитический	0.10	-
329	493063.46	2176102.52	Аналитический	0.10	-
330	493113.16	2176019.60	Аналитический	0.10	-
331	493116.05	2176021.05	Аналитический	0.10	-
332	493119.16	2176016.01	Картометрический	1.00	-
333	493142.81	2175977.70	Аналитический	0.10	-
334	493166.26	2175992.24	Картометрический	1.00	-
335	493183.96	2175966.62	Картометрический	1.00	-
336	493187.13	2175969.06	Аналитический	0.10	-
337	493226.03	2176001.19	Картометрический	1.00	-
338	493278.04	2176044.14	Картометрический	1.00	-
339	493285.98	2176050.69	Аналитический	0.10	-
340	493295.81	2176036.56	Аналитический	0.10	-
341	493322.21	2176059.38	Картометрический	1.00	-
342	493326.99	2176053.08	Аналитический	0.10	-
343	493338.59	2176036.79	Аналитический	0.10	-
344	493350.32	2176020.32	Аналитический	0.10	-
345	493356.40	2176013.26	Аналитический	0.10	-
346	493358.48	2176009.42	Аналитический	0.10	-
347	493380.37	2175979.37	Аналитический	0.10	-
348	493392.64	2175972.99	Аналитический	0.10	-
349	493393.26	2175965.03	Аналитический	0.10	-
350	493359.82	2175942.32	Аналитический	0.10	-
351	493351.33	2175930.47	Аналитический	0.10	-
352	493348.38	2175910.47	Аналитический	0.10	-
353	493365.97	2175880.43	Аналитический	0.10	-
354	493370.97	2175873.85	Аналитический	0.10	-
355	493381.84	2175857.41	Аналитический	0.10	-
356	493402.42	2175861.30	Аналитический	0.10	-
357	493487.65	2175882.49	Аналитический	0.10	-
358	493544.88	2175903.09	Аналитический	0.10	-
359	493546.81	2175897.76	Картометрический	1.00	-
360	493571.75	2175848.97	Аналитический	0.10	-
361	493593.60	2175801.33	Аналитический	0.10	-
362	493602.91	2175785.68	Аналитический	0.10	-
363	493610.77	2175772.68	Аналитический	0.10	-

1	2	3	4	5	6
364	493623.25	2175751.43	Аналитический	0.10	-
365	493625.19	2175749.63	Аналитический	0.10	-
366	493635.32	2175734.75	Аналитический	0.10	-
367	493638.40	2175729.77	Аналитический	0.10	-
368	493636.33	2175728.27	Аналитический	0.10	-
369	493642.43	2175716.60	Аналитический	0.10	-
370	493646.08	2175709.20	Аналитический	0.10	-
371	493630.39	2175701.31	Аналитический	0.10	-
372	493616.44	2175689.82	Аналитический	0.10	-
373	493615.44	2175685.18	Картометрический	1.00	-
374	493620.05	2175679.19	Картометрический	1.00	-
375	493622.92	2175676.47	Картометрический	1.00	-
376	493625.14	2175670.31	Картометрический	1.00	-
377	493582.36	2175643.76	Аналитический	0.10	-
378	493542.78	2175619.23	Аналитический	0.10	-
379	493525.85	2175608.74	Картометрический	1.00	-
380	493522.82	2175613.34	Картометрический	1.00	-
381	493505.49	2175600.27	Аналитический	0.10	-
382	493509.29	2175595.27	Аналитический	0.10	-
383	493509.22	2175593.53	Аналитический	0.10	-
384	493486.88	2175576.26	Аналитический	0.10	-
385	493478.64	2175570.41	Картометрический	1.00	-
386	493458.35	2175554.78	Картометрический	1.00	-
387	493456.34	2175557.88	Картометрический	1.00	-
388	493442.28	2175579.39	Картометрический	1.00	-
389	493430.81	2175596.98	Картометрический	1.00	-
390	493425.23	2175592.63	Картометрический	1.00	-
391	493378.96	2175662.96	Картометрический	1.00	-
392	493344.70	2175716.14	Картометрический	1.00	-
393	493349.21	2175719.13	Картометрический	1.00	-
394	493266.04	2175841.34	Аналитический	0.10	-
395	493137.88	2175761.84	Картометрический	1.00	-
396	493122.11	2175786.99	Картометрический	1.00	-
397	493104.01	2175771.94	Картометрический	1.00	-
398	493068.30	2175703.83	Аналитический	0.10	-
399	493079.86	2175681.35	Аналитический	0.10	-
400	493128.57	2175571.90	Аналитический	0.10	-
401	492986.16	2175493.53	Аналитический	0.10	-
402	492981.07	2175491.02	Картометрический	1.00	-
403	493007.13	2175438.16	Картометрический	1.00	-
404	493076.75	2175469.58	Картометрический	1.00	-
405	493090.20	2175469.62	Картометрический	1.00	-
406	493145.93	2175498.75	Картометрический	1.00	-
407	493173.57	2175450.74	Картометрический	1.00	-
408	493186.06	2175428.66	Картометрический	1.00	-
409	493325.50	2175506.10	Картометрический	1.00	-
410	493365.05	2175443.79	Аналитический	0.10	-
411	493399.47	2175389.61	Аналитический	0.10	-

1	2	3	4	5	6
412	493450.51	2175311.50	Картометрический	1.00	-
413	493458.57	2175296.96	Картометрический	1.00	-
414	493472.21	2175305.00	Картометрический	1.00	-
415	493649.77	2175409.74	Картометрический	1.00	-
416	493710.05	2175443.16	Картометрический	1.00	-
417	493744.96	2175445.77	Картометрический	1.00	-
418	493769.83	2175459.59	Картометрический	1.00	-
419	493771.01	2175456.62	Аналитический	0.10	-
420	493776.75	2175442.12	Аналитический	0.10	-
421	493784.98	2175424.00	Аналитический	0.10	-
422	493801.39	2175381.17	Аналитический	0.10	-
423	493809.83	2175353.57	Аналитический	0.10	-
424	493831.62	2175289.87	Аналитический	0.10	-
425	493852.18	2175229.02	Аналитический	0.10	-
426	493866.32	2175178.73	Аналитический	0.10	-
427	493867.23	2175176.32	Картометрический	1.00	-
428	493893.59	2175094.71	Аналитический	0.10	-
429	493899.38	2175077.20	Аналитический	0.10	-
430	493900.81	2175070.08	Аналитический	0.10	-
431	493908.79	2175044.97	Аналитический	0.10	-
432	493919.01	2175020.63	Аналитический	0.10	-
433	493919.80	2175018.71	Картометрический	1.00	-
434	493926.43	2175002.60	Картометрический	1.00	-
435	493926.98	2175001.27	Аналитический	0.10	-
436	493936.17	2174981.41	Аналитический	0.10	-
437	493946.28	2174963.95	Аналитический	0.10	-
438	493954.28	2174946.04	Аналитический	0.10	-
439	493959.04	2174934.89	Аналитический	0.10	-
440	493969.15	2174938.40	Аналитический	0.10	-
441	493970.43	2174932.66	Аналитический	0.10	-
442	493978.10	2174913.00	Аналитический	0.10	-
443	494024.59	2174930.61	Аналитический	0.10	-
135	494064.08	2174947.61	Картометрический	1.00	-
444	492965.66	2176291.43	Аналитический	0.10	-
445	492952.43	2176313.94	Аналитический	0.10	-
446	492947.51	2176322.31	Аналитический	0.10	-
447	492919.65	2176306.59	Аналитический	0.10	-
448	492886.32	2176288.09	Аналитический	0.10	-
449	492885.39	2176287.18	Аналитический	0.10	-
450	492897.65	2176260.09	Аналитический	0.10	-
451	492929.26	2176276.41	Аналитический	0.10	-
452	492930.65	2176276.99	Аналитический	0.10	-
444	492965.66	2176291.43	Аналитический	0.10	-
453	492848.18	2176193.63	Аналитический	0.10	-
454	492840.20	2176206.68	Аналитический	0.10	-
455	492820.68	2176198.24	Аналитический	0.10	-

1	2	3	4	5	6
456	492826.34	2176186.83	Аналитический	0.10	-
457	492833.09	2176189.50	Аналитический	0.10	-
458	492834.39	2176186.89	Аналитический	0.10	-
453	492848.18	2176193.63	Аналитический	0.10	-
459	492732.13	2176101.74	Аналитический	0.10	-
460	492743.07	2176117.18	Аналитический	0.10	-
461	492749.85	2176126.38	Аналитический	0.10	-
462	492764.28	2176145.94	Аналитический	0.10	-
463	492746.38	2176170.19	Аналитический	0.10	-
464	492743.79	2176168.64	Картометрический	1.00	-
465	492707.98	2176147.35	Аналитический	0.10	-
466	492685.39	2176133.90	Аналитический	0.10	-
467	492707.67	2176114.72	Аналитический	0.10	-
468	492710.41	2176118.31	Аналитический	0.10	-
459	492732.13	2176101.74	Аналитический	0.10	-
469	492722.08	2176484.57	Аналитический	0.10	-
470	492690.59	2176545.48	Картометрический	1.00	-
471	492673.08	2176530.97	Картометрический	1.00	-
472	492698.16	2176486.49	Картометрический	1.00	-
473	492690.33	2176480.08	Картометрический	1.00	-
474	492693.37	2176470.19	Картометрический	1.00	-
469	492722.08	2176484.57	Аналитический	0.10	-
475	493317.03	2174876.00	Аналитический	0.10	-
476	493315.83	2174878.29	Аналитический	0.10	-
477	493262.90	2174929.53	Аналитический	0.10	-
478	493258.98	2174932.49	Аналитический	0.10	-
479	493254.59	2174935.02	Аналитический	0.10	-
480	493250.03	2174937.16	Аналитический	0.10	-
481	493202.78	2174954.66	Аналитический	0.10	-
482	493178.14	2174954.19	Картометрический	1.00	-
483	493148.16	2174959.97	Картометрический	1.00	-
484	493144.24	2174908.37	Картометрический	1.00	-
485	493147.58	2174866.25	Картометрический	1.00	-
486	493175.87	2174840.16	Картометрический	1.00	-
487	493203.61	2174792.95	Картометрический	1.00	-
488	493207.30	2174792.92	Аналитический	0.10	-
489	493242.29	2174799.03	Аналитический	0.10	-
475	493317.03	2174876.00	Аналитический	0.10	-
490	493964.29	2175849.26	Аналитический	0.10	-
491	493962.27	2175886.66	Аналитический	0.10	-
492	493960.24	2175981.75	Аналитический	0.10	-
493	493937.26	2176034.44	Аналитический	0.10	-
494	493899.01	2176008.23	Аналитический	0.10	-
495	493897.27	2176011.63	Аналитический	0.10	-

1	2	3	4	5	6
496	493895.43	2176010.64	Аналитический	0.10	-
497	493889.51	2176024.22	Аналитический	0.10	-
498	493881.11	2176043.44	Аналитический	0.10	-
499	493872.10	2176062.79	Аналитический	0.10	-
500	493866.43	2176076.31	Аналитический	0.10	-
501	493861.23	2176087.58	Аналитический	0.10	-
502	493853.04	2176106.05	Аналитический	0.10	-
503	493842.16	2176126.46	Аналитический	0.10	-
504	493838.08	2176139.59	Аналитический	0.10	-
505	493837.57	2176140.53	Аналитический	0.10	-
506	493825.82	2176154.35	Аналитический	0.10	-
507	493805.26	2176176.12	Аналитический	0.10	-
508	493792.92	2176190.02	Аналитический	0.10	-
509	493778.26	2176205.93	Аналитический	0.10	-
510	493763.41	2176220.84	Аналитический	0.10	-
511	493749.67	2176238.66	Аналитический	0.10	-
512	493758.85	2176247.08	Аналитический	0.10	-
513	493735.11	2176274.74	Аналитический	0.10	-
514	493734.70	2176297.11	Аналитический	0.10	-
515	493725.98	2176306.61	Аналитический	0.10	-
516	493709.52	2176324.31	Аналитический	0.10	-
517	493700.76	2176334.02	Аналитический	0.10	-
518	493694.74	2176328.61	Аналитический	0.10	-
519	493689.90	2176329.85	Аналитический	0.10	-
520	493686.53	2176332.84	Аналитический	0.10	-
521	493659.50	2176338.03	Аналитический	0.10	-
522	493637.73	2176355.56	Аналитический	0.10	-
523	493636.09	2176356.91	Аналитический	0.10	-
524	493617.60	2176339.06	Аналитический	0.10	-
525	493609.89	2176346.55	Аналитический	0.10	-
526	493596.25	2176360.03	Аналитический	0.10	-
527	493593.40	2176363.09	Аналитический	0.10	-
528	493589.88	2176359.09	Аналитический	0.10	-
529	493585.45	2176363.57	Аналитический	0.10	-
530	493581.22	2176359.17	Аналитический	0.10	-
531	493576.18	2176364.01	Аналитический	0.10	-
532	493575.55	2176363.33	Аналитический	0.10	-
533	493519.42	2176304.51	Аналитический	0.10	-
534	493599.13	2176220.99	Аналитический	0.10	-
535	493594.38	2176216.56	Аналитический	0.10	-
536	493605.95	2176203.97	Аналитический	0.10	-
537	493612.32	2176197.04	Аналитический	0.10	-
538	493620.78	2176190.55	Аналитический	0.10	-
539	493627.72	2176190.56	Аналитический	0.10	-
540	493640.46	2176177.15	Аналитический	0.10	-
541	493826.14	2175981.61	Аналитический	0.10	-
542	493911.91	2175898.27	Аналитический	0.10	-
543	493935.07	2175876.33	Аналитический	0.10	-

1	2	3	4	5	6
490	493964.29	2175849.26	Аналитический	0.10	-
544	493805.57	2176401.25	Аналитический	0.10	-
545	493798.14	2176410.16	Аналитический	0.10	-
546	493796.91	2176408.95	Аналитический	0.10	-
547	493789.92	2176416.04	Аналитический	0.10	-
548	493788.54	2176414.68	Аналитический	0.10	-
549	493786.60	2176416.95	Аналитический	0.10	-
550	493788.35	2176418.59	Аналитический	0.10	-
551	493774.62	2176433.11	Картометрический	1.00	-
552	493783.51	2176441.43	Аналитический	0.10	-
553	493779.79	2176446.39	Аналитический	0.10	-
554	493774.37	2176440.56	Аналитический	0.10	-
555	493771.47	2176443.28	Аналитический	0.10	-
556	493766.59	2176438.03	Картометрический	1.00	-
557	493761.91	2176432.98	Аналитический	0.10	-
558	493768.33	2176425.38	Аналитический	0.10	-
559	493766.24	2176422.96	Аналитический	0.10	-
560	493765.26	2176421.82	Аналитический	0.10	-
561	493769.25	2176417.51	Аналитический	0.10	-
562	493770.23	2176418.64	Аналитический	0.10	-
563	493774.10	2176414.16	Аналитический	0.10	-
564	493776.53	2176416.45	Аналитический	0.10	-
565	493782.86	2176409.07	Аналитический	0.10	-
566	493788.07	2176402.86	Аналитический	0.10	-
567	493794.64	2176395.08	Аналитический	0.10	-
568	493796.34	2176393.20	Аналитический	0.10	-
544	493805.57	2176401.25	Аналитический	0.10	-
569	493579.55	2176549.17	Аналитический	0.10	-
570	493592.42	2176562.18	Аналитический	0.10	-
571	493613.40	2176577.21	Аналитический	0.10	-
572	493617.79	2176580.40	Аналитический	0.10	-
573	493616.41	2176582.73	Аналитический	0.10	-
574	493623.11	2176588.76	Аналитический	0.10	-
575	493616.65	2176596.06	Аналитический	0.10	-
576	493617.48	2176596.99	Аналитический	0.10	-
577	493609.37	2176604.12	Аналитический	0.10	-
578	493616.52	2176613.50	Аналитический	0.10	-
579	493618.96	2176616.43	Картометрический	1.00	-
580	493596.12	2176635.46	Картометрический	1.00	-
581	493590.89	2176639.59	Картометрический	1.00	-
582	493564.74	2176661.43	Аналитический	0.10	-
583	493561.63	2176657.70	Аналитический	0.10	-
584	493560.44	2176653.47	Аналитический	0.10	-
585	493535.76	2176621.59	Аналитический	0.10	-
586	493536.41	2176620.97	Аналитический	0.10	-
587	493534.65	2176618.38	Аналитический	0.10	-

1	2	3	4	5	6
588	493530.83	2176613.64	Картометрический	1.00	-
589	493530.34	2176614.02	Картометрический	1.00	-
590	493519.01	2176598.39	Аналитический	0.10	-
591	493523.30	2176595.24	Картометрический	1.00	-
592	493538.44	2176584.16	Аналитический	0.10	-
593	493552.03	2176574.08	Аналитический	0.10	-
594	493566.16	2176563.75	Картометрический	1.00	-
595	493568.85	2176561.46	Картометрический	1.00	-
596	493570.87	2176560.33	Картометрический	1.00	-
597	493569.51	2176558.59	Картометрический	1.00	-
598	493578.13	2176550.95	Картометрический	1.00	-
569	493579.55	2176549.17	Аналитический	0.10	-
599	492828.81	2176796.90	Аналитический	0.10	-
600	492808.43	2176816.81	Аналитический	0.10	-
601	492716.66	2176840.92	Аналитический	0.10	-
602	492654.31	2176856.00	Аналитический	0.10	-
603	492517.22	2176886.38	Аналитический	0.10	-
604	492510.94	2176894.17	Аналитический	0.10	-
605	492499.36	2176885.51	Картометрический	1.00	-
606	492520.43	2176852.14	Картометрический	1.00	-
607	492524.82	2176765.57	Картометрический	1.00	-
608	492574.19	2176770.25	Аналитический	0.10	-
609	492607.06	2176774.36	Аналитический	0.10	-
610	492656.65	2176787.05	Аналитический	0.10	-
611	492703.05	2176790.63	Аналитический	0.10	-
599	492828.81	2176796.90	Аналитический	0.10	-
612	493467.97	2178045.16	Картометрический	1.00	-
613	493501.41	2178106.65	Аналитический	0.10	-
614	493525.61	2178144.81	Аналитический	0.10	-
615	493464.50	2178164.32	Аналитический	0.10	-
616	493467.27	2178169.43	Аналитический	0.10	-
617	493461.39	2178172.63	Аналитический	0.10	-
618	493458.85	2178167.62	Аналитический	0.10	-
619	493447.85	2178173.84	Аналитический	0.10	-
620	493436.76	2178179.86	Аналитический	0.10	-
621	493462.79	2178227.29	Картометрический	1.00	-
622	493458.84	2178229.72	Картометрический	1.00	-
623	493423.17	2178163.66	Картометрический	1.00	-
624	493420.11	2178158.62	Картометрический	1.00	-
625	493415.58	2178151.54	Картометрический	1.00	-
626	493383.54	2178169.92	Картометрический	1.00	-
627	493360.15	2178125.10	Картометрический	1.00	-
628	493354.61	2178117.89	Картометрический	1.00	-
612	493467.97	2178045.16	Картометрический	1.00	-
629	492979.36	2178218.44	Картометрический	1.00	-

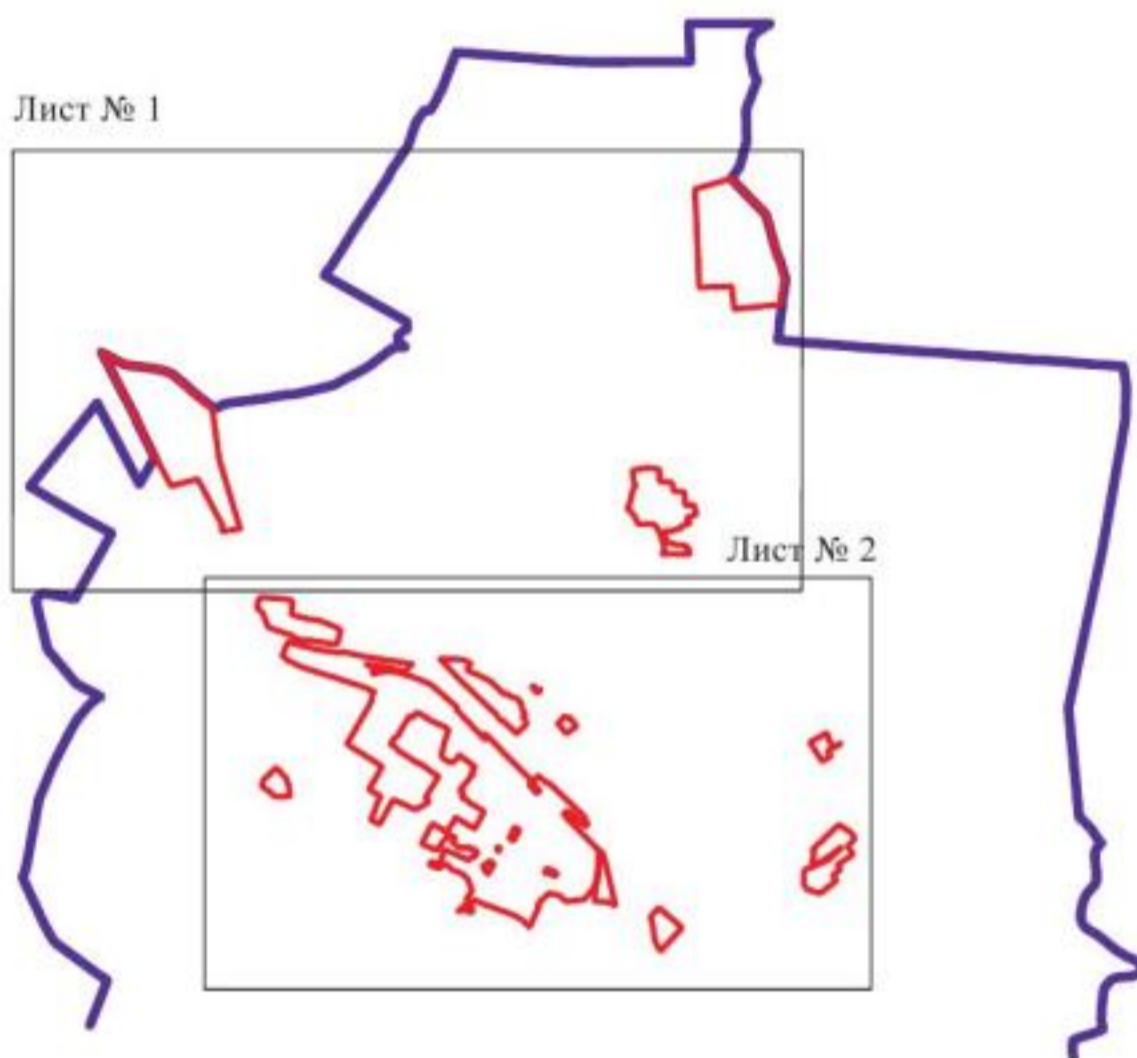
1	2	3	4	5	6
630	492946.24	2178267.54	Картометрический	1.00	-
631	492939.25	2178284.95	Картометрический	1.00	-
632	492898.79	2178311.85	Картометрический	1.00	-
633	492884.38	2178302.65	Картометрический	1.00	-
634	492852.39	2178269.72	Картометрический	1.00	-
635	492816.83	2178292.02	Картометрический	1.00	-
636	492800.98	2178301.34	Картометрический	1.00	-
637	492752.05	2178225.04	Аналитический	0.10	-
638	492739.92	2178208.01	Аналитический	0.10	-
639	492734.92	2178211.35	Картометрический	1.00	-
640	492711.36	2178227.05	Аналитический	0.10	-
641	492691.74	2178199.35	Аналитический	0.10	-
642	492687.90	2178193.57	Картометрический	1.00	-
643	492678.65	2178179.63	Аналитический	0.10	-
644	492663.52	2178189.71	Аналитический	0.10	-
645	492664.55	2178191.32	Аналитический	0.10	-
646	492648.27	2178201.95	Аналитический	0.10	-
647	492646.50	2178202.80	Картометрический	1.00	-
648	492571.87	2178106.86	Аналитический	0.10	-
649	492583.75	2178066.24	Аналитический	0.10	-
650	492596.63	2178025.65	Аналитический	0.10	-
651	492615.03	2178014.28	Аналитический	0.10	-
652	492621.74	2178011.10	Аналитический	0.10	-
653	492625.36	2178004.62	Аналитический	0.10	-
654	492630.20	2178009.39	Аналитический	0.10	-
655	492695.24	2178008.99	Аналитический	0.10	-
656	492714.40	2178019.31	Аналитический	0.10	-
657	492729.42	2178066.49	Аналитический	0.10	-
658	492747.27	2178099.23	Аналитический	0.10	-
659	492762.51	2178135.99	Аналитический	0.10	-
660	492779.42	2178164.39	Аналитический	0.10	-
661	492792.51	2178180.99	Аналитический	0.10	-
662	492816.88	2178204.23	Аналитический	0.10	-
663	492819.47	2178207.29	Аналитический	0.10	-
664	492842.11	2178234.10	Аналитический	0.10	-
665	492845.72	2178231.13	Аналитический	0.10	-
666	492812.82	2178188.73	Аналитический	0.10	-
667	492804.48	2178177.98	Аналитический	0.10	-
668	492766.87	2178120.07	Аналитический	0.10	-
669	492756.29	2178091.30	Аналитический	0.10	-
670	492755.53	2178065.84	Аналитический	0.10	-
671	492752.66	2178056.76	Аналитический	0.10	-
672	492812.43	2178070.73	Картометрический	1.00	-
673	492828.95	2178059.55	Картометрический	1.00	-
629	492979.36	2178218.44	Картометрический	1.00	-
674	492486.60	2177149.10	Картометрический	1.00	-
675	492367.46	2177287.47	Картометрический	1.00	-

1	2	3	4	5	6
676	492227.48	2177157.97	Картометрический	1.00	-
677	492294.55	2177123.21	Картометрический	1.00	-
678	492372.89	2177114.50	Картометрический	1.00	-
679	492430.81	2177099.04	Картометрический	1.00	-
674	492486.60	2177149.10	Картометрический	1.00	-
3. Сведения о характерных точках части (частей) границы объекта					
Обозначение характерных точек части границы	Координаты, м		Метод определения координат характерной точки	Средняя квадратическая погрешность положения характерной точки (Mt), м	Описание обозначения точки на местности (при наличии)
	X	Y			
1	2	3	4	5	6
Часть №					
-	-	-	-	-	-

Раздел 4




План границ объекта

Схема расположения листов плана границ объекта




Масштаб 1:50000

Используемые условные знаки и обозначения:

- | | |
|---|--|
|  | границы территориальной зоны |
|  | граница муниципального образования |
|  | область и номер листа плана границ объекта |

Руководитель БУВО «Нормативно-проектный центр»

Подпись  Ю.В. Шальгина Дата « 04 » июня 2021 г.

Место для оттиска печати (при наличии) лица, составившего описание местоположения границ объекта



План границ объекта

Лист № 1



- Используемые условные знаки и обозначения:
-  границы территориальной зоны
 -  границы муниципального образования
 -  инфраструктурная точка границ территориальной зоны

Масштаб 1:50000

Руководитель БУ ИО «Исчерпающе-проектный центр»
 Подпись: Ю.В. Шапугина Дата: 01 июля 2021 г.
 Место для печати печати (при наличии) ила, устанавливаемого в соответствии с законодательством границ объекта

ОПИСАНИЕ МЕСТОПОЛОЖЕНИЯ ГРАНИЦ

Производственно-коммунальная зона посёлка городского типа Анна – П2/1

(наименование объекта, местоположение границ которого описано
(далее - объект)

Раздел 1

Сведения об объекте		
№ п/п	Характеристики объекта	Описание характеристик
1	2	3
1	Местоположение объекта	Воронежская область, Аннинский муниципальный район, Аннинское городское поселение, посёлок городского типа Анна
2	Площадь объекта \pm величина погрешности определения площади ($P \pm \Delta P$)	128798 \pm 1256 м ²
3	Иные характеристики объекта	-

Раздел 2

Сведения о местоположении границ объекта					
1. Система координат: МСК - 36, зона 2					
2. Сведения о характерных точках границ объекта					
Обозначение характерных точек границ	Координаты, м		Метод определения координат характерной точки	Средняя квадратическая погрешность положения характерной точки (Mt), м	Описание обозначения точки на местности (при наличии)
	X	Y			
1	2	3	4	5	6
1	496109.11	2177236.73	Картометрический	1.00	-
2	496109.41	2177239.77	Аналитический	0.10	-
3	496110.54	2177281.40	Аналитический	0.10	-
4	496111.59	2177317.49	Картометрический	1.00	-
5	496079.64	2177319.00	Аналитический	0.10	-
6	496081.38	2177357.96	Аналитический	0.10	-
7	496082.65	2177383.43	Картометрический	1.00	-
8	496007.12	2177386.60	Картометрический	1.00	-
9	496003.30	2177243.32	Картометрический	1.00	-
1	496109.11	2177236.73	Картометрический	1.00	-
10	495090.06	2177296.53	Картометрический	1.00	-
11	495093.69	2177426.88	Аналитический	0.10	-
12	495020.08	2177428.63	Картометрический	1.00	-
13	495020.06	2177423.18	Картометрический	1.00	-
14	495019.88	2177408.14	Картометрический	1.00	-
15	495019.93	2177390.24	Аналитический	0.10	-
16	495019.96	2177384.74	Аналитический	0.10	-
17	495019.92	2177378.75	Аналитический	0.10	-
18	495022.04	2177379.03	Аналитический	0.10	-
19	495026.20	2177330.75	Аналитический	0.10	-
20	495028.99	2177296.24	Аналитический	0.10	-
21	495057.90	2177296.41	Картометрический	1.00	-
22	495083.43	2177296.52	Картометрический	1.00	-
10	495090.06	2177296.53	Картометрический	1.00	-
23	494953.75	2177300.44	Аналитический	0.10	-
24	494948.33	2177391.41	Аналитический	0.10	-
25	494947.35	2177393.57	Аналитический	0.10	-
26	494947.57	2177399.57	Аналитический	0.10	-
27	494947.95	2177410.27	Картометрический	1.00	-
28	494947.45	2177417.20	Аналитический	0.10	-
29	494935.26	2177417.21	Аналитический	0.10	-
30	494933.26	2177417.21	Аналитический	0.10	-
31	494933.26	2177421.21	Аналитический	0.10	-

1	2	3	4	5	6
32	494933.02	2177430.7	Картометрический	1.00	-
33	494906.48	2177431.36	Картометрический	1.00	-
34	494906.66	2177417.24	Аналитический	0.10	-
35	494909.40	2177405.62	Аналитический	0.10	-
36	494905.13	2177405.53	Аналитический	0.10	-
37	494905.15	2177373.52	Аналитический	0.10	-
38	494891.97	2177375.85	Аналитический	0.10	-
39	494892.18	2177372.15	Аналитический	0.10	-
40	494876.46	2177374.63	Аналитический	0.10	-
41	494877.14	2177359.07	Аналитический	0.10	-
42	494876.02	2177303.31	Аналитический	0.10	-
43	494922.90	2177303.21	Аналитический	0.10	-
44	494930.06	2177299.63	Аналитический	0.10	-
23	494953.75	2177300.44	Аналитический	0.10	-
45	494749.74	2177275.84	Аналитический	0.10	-
46	494763.40	2177330.02	Аналитический	0.10	-
47	494774.34	2177330.63	Аналитический	0.10	-
48	494769.59	2177358.09	Аналитический	0.10	-
49	494770.61	2177418.46	Аналитический	0.10	-
50	494770.69	2177434.62	Картометрический	1.00	-
51	494766.23	2177434.73	Аналитический	0.10	-
52	494665.92	2177438.87	Аналитический	0.10	-
53	494653.09	2177439.36	Картометрический	1.00	-
54	494652.97	2177427.23	Аналитический	0.10	-
55	494652.88	2177378.45	Аналитический	0.10	-
56	494693.27	2177380.91	Аналитический	0.10	-
57	494718.43	2177384.95	Аналитический	0.10	-
58	494732.17	2177312.99	Аналитический	0.10	-
59	494737.54	2177280.02	Аналитический	0.10	-
45	494749.74	2177275.84	Аналитический	0.10	-
60	494645.27	2178028.49	Картометрический	1.00	-
61	494691.27	2178194.79	Картометрический	1.00	-
62	494607.30	2178218.62	Картометрический	1.00	-
63	494578.29	2178230.58	Картометрический	1.00	-
64	494577.60	2178227.13	Аналитический	0.10	-
65	494570.39	2178195.70	Картометрический	1.00	-
66	494569.95	2178193.75	Картометрический	1.00	-
67	494560.71	2178153.29	Картометрический	1.00	-
68	494560.15	2178150.85	Аналитический	0.10	-
69	494555.85	2178151.98	Картометрический	1.00	-
70	494554.88	2178152.24	Аналитический	0.10	-
71	494545.70	2178118.10	Картометрический	1.00	-
72	494560.87	2178113.31	Картометрический	1.00	-
73	494568.00	2178111.55	Картометрический	1.00	-
74	494567.59	2178109.78	Картометрический	1.00	-
75	494550.70	2178060.51	Картометрический	1.00	-

1	2	3	4	5	6
60	494645.27	2178028.49	Картометрический	1.00	-
76	493128.57	2175571.90	Аналитический	0.10	-
77	493079.86	2175681.35	Аналитический	0.10	-
78	493068.30	2175703.83	Аналитический	0.10	-
79	493104.01	2175771.94	Картометрический	1.00	-
80	493122.11	2175786.99	Картометрический	1.00	-
81	493067.11	2175871.71	Картометрический	1.00	-
82	493029.72	2175929.32	Аналитический	0.10	-
83	493022.71	2175940.99	Картометрический	1.00	-
84	493008.05	2175931.91	Аналитический	0.10	-
85	493000.64	2175933.37	Аналитический	0.10	-
86	492939.91	2175890.26	Аналитический	0.10	-
87	492937.74	2175882.73	Аналитический	0.10	-
88	492985.34	2175805.49	Аналитический	0.10	-
89	492966.97	2175794.29	Картометрический	1.00	-
90	492938.38	2175776.86	Картометрический	1.00	-
91	492867.30	2175742.51	Картометрический	1.00	-
92	492864.07	2175740.69	Картометрический	1.00	-
93	492891.14	2175680.58	Картометрический	1.00	-
94	492981.07	2175491.02	Картометрический	1.00	-
95	492986.16	2175493.53	Аналитический	0.10	-
76	493128.57	2175571.90	Аналитический	0.10	-
96	493272.30	2177224.39	Картометрический	1.00	-
97	493312.18	2177277.70	Картометрический	1.00	-
98	493279.77	2177298.13	Картометрический	1.00	-
99	493249.44	2177320.05	Картометрический	1.00	-
100	493240.22	2177308.79	Аналитический	0.10	-
101	493220.21	2177284.97	Аналитический	0.10	-
102	493211.09	2177272.82	Картометрический	1.00	-
96	493272.30	2177224.39	Картометрический	1.00	-

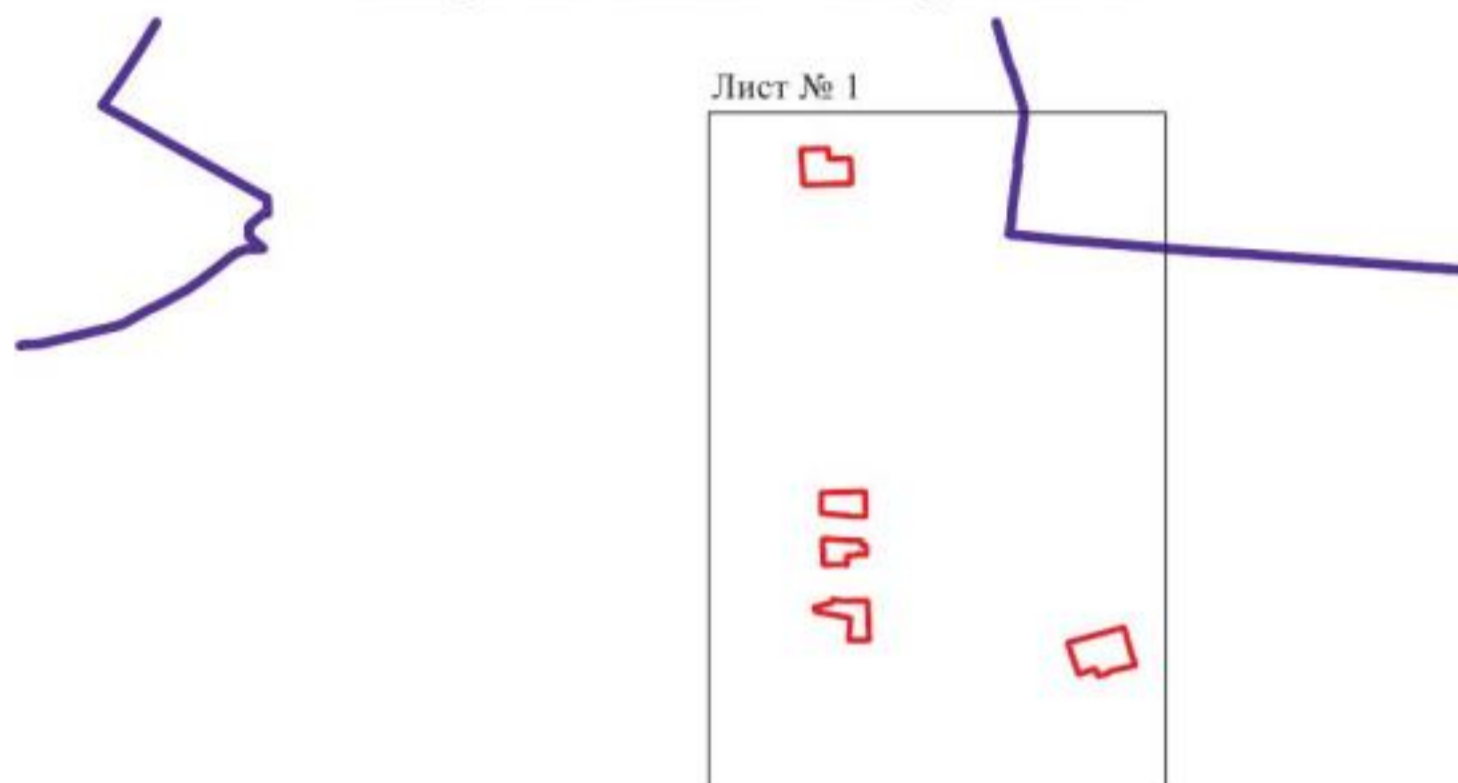
3. Сведения о характерных точках части (частей) границы объекта

Обозначение характерных точек части границы	Координаты, м		Метод определения координат характерной точки	Средняя квадратическая погрешность положения характерной точки (Mt), м	Описание обозначения точки на местности (при наличии)
	X	Y			
1	2	3	4	5	6
Часть №					
-	-	-	-	-	-


Раздел 4

План границ объекта

Схема расположения листов плана границ объекта



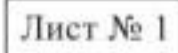


Лист № 2




Масштаб 1:25000

Используемые условные знаки и обозначения:

- | | |
|---|--|
|  | границы территориальной зоны |
|  | границы муниципального образования |
|  | область и номер листа плана границ объекта |

Руководитель БУВО «Нормативно-проектный центр»

Подпись  Ю.В.Шальгина Дата « 04 » июня 2021 г.

Место для оттиска печати (при наличии) лица, составившего описание местоположения границ объекта



План границ объекта

Лист № 1



Руководитель БУВО «Нормативно-проектный центр»
 Подпись *Ю.В. Шалыгина* Ю.В. Шалыгина Дата « 04 » июня 2021 г.
 Место для оттиска печати (при наличии) лица, составившего описание местоположения границ объекта

План границ объекта


Лист № 2



Используемые условные знаки и обозначения:

границы территориальной зоны

характерная точка границ территориальной зоны



Масштаб 1:5000



Руководитель БУВО «Нормально-проектный центр»
 Подпись Ю.В. Шалагина Дата « 04 » июня 2021 г.
 Место для отбора проб (при наличии) лица, составившего описание местоположения границ объекта

ОПИСАНИЕ МЕСТОПОЛОЖЕНИЯ ГРАНИЦ

Зона улиц, дорог, инженерной и транспортной инфраструктуры
посёлка городского типа Анна - ИТ1/1

(наименование объекта, местоположение границ которого описано
(далее - объект)

Раздел 1

Сведения об объекте		
№ п/п	Характеристики объекта	Описание характеристик
1	2	3
1	Местоположение объекта	Воронежская область, Аннинский муниципальный район, Аннинское городское поселение, посёлок городского типа Анна
2	Площадь объекта \pm величина погрешности определения площади ($P \pm \text{Дельта } P$)	353613 \pm 2081 м ²
3	Иные характеристики объекта	-

Раздел 2

Сведения о местоположении границ объекта					
1. Система координат: МСК - 36, зона 2					
2. Сведения о характерных точках границ объекта					
Обозначение характерных точек границ	Координаты, м		Метод определения координат характерной точки	Средняя квадратическая погрешность положения характерной точки (Mt), м	Описание обозначения точки на местности (при наличии)
	X	Y			
1	2	3	4	5	6
1	494708.06	2173900.60	Аналитический	0.10	-
2	494617.67	2174066.83	Картометрический	1.00	-
3	494568.46	2174157.32	Картометрический	1.00	-
4	494463.32	2174350.66	Картометрический	1.00	-
5	494396.80	2174472.99	Картометрический	1.00	-
6	494349.65	2174513.27	Аналитический	0.10	-
7	494320.24	2174539.38	Аналитический	0.10	-
8	494317.12	2174535.03	Аналитический	0.10	-
9	494319.37	2174518.18	Картометрический	1.00	-
10	494307.47	2174508.74	Аналитический	0.10	-
11	494239.08	2174454.54	Аналитический	0.10	-
12	494166.94	2174405.23	Аналитический	0.10	-
13	494148.80	2174393.75	Аналитический	0.10	-
14	494028.20	2174318.11	Аналитический	0.10	-
15	494018.84	2174312.24	Аналитический	0.10	-
16	493996.41	2174279.78	Аналитический	0.10	-
17	493920.22	2174140.75	Аналитический	0.10	-
18	493839.14	2173992.78	Аналитический	0.10	-
19	493768.98	2173881.67	Аналитический	0.10	-
20	493739.83	2173834.10	Аналитический	0.10	-
21	493745.14	2173823.99	Картометрический	1.00	-
22	493847.39	2173983.37	Аналитический	0.10	-
23	494025.94	2174302.26	Аналитический	0.10	-
24	494039.88	2174311.06	Аналитический	0.10	-
25	494155.15	2174383.86	Аналитический	0.10	-
26	494273.17	2174464.61	Аналитический	0.10	-
27	494316.39	2174494.19	Аналитический	0.10	-
28	494322.07	2174498.08	Аналитический	0.10	-
29	494323.16	2174489.97	Картометрический	1.00	-
30	494328.12	2174452.95	Аналитический	0.10	-
31	494326.70	2174445.89	Картометрический	1.00	-
32	494324.90	2174436.92	Аналитический	0.10	-
33	494331.39	2174416.30	Аналитический	0.10	-
34	494374.58	2174342.42	Аналитический	0.10	-
35	494415.15	2174268.66	Аналитический	0.10	-

1	2	3	4	5	6
36	494429.55	2174238.03	Аналитический	0.10	-
37	494437.97	2174231.75	Аналитический	0.10	-
38	494440.92	2174223.89	Аналитический	0.10	-
39	494460.45	2174190.10	Аналитический	0.10	-
40	494462.09	2174182.22	Аналитический	0.10	-
41	494497.98	2174117.52	Аналитический	0.10	-
42	494539.15	2174040.11	Аналитический	0.10	-
43	494557.05	2174008.03	Аналитический	0.10	-
44	494576.65	2173971.82	Аналитический	0.10	-
45	494588.33	2173950.31	Аналитический	0.10	-
46	494638.50	2173861.38	Картометрический	1.00	-
47	494644.36	2173864.67	Картометрический	1.00	-
48	494677.77	2173883.45	Картометрический	1.00	-
1	494708.06	2173900.60	Аналитический	0.10	-
49	493147.58	2174866.25	Картометрический	1.00	-
50	493144.24	2174908.37	Картометрический	1.00	-
51	493148.16	2174959.97	Картометрический	1.00	-
52	493091.96	2174968.59	Картометрический	1.00	-
53	493058.74	2174958.99	Картометрический	1.00	-
54	493034.61	2174967.46	Картометрический	1.00	-
55	492961.62	2174993.16	Картометрический	1.00	-
56	492963.59	2174836.40	Картометрический	1.00	-
57	493019.93	2174850.91	Картометрический	1.00	-
58	493003.68	2174891.13	Картометрический	1.00	-
59	493066.04	2174898.76	Картометрический	1.00	-
60	493069.41	2174874.04	Картометрический	1.00	-
49	493147.58	2174866.25	Картометрический	1.00	-
61	494720.47	2174556.76	Картометрический	1.00	-
62	494734.05	2174664.04	Аналитический	0.10	-
63	494733.82	2174664.05	Картометрический	1.00	-
64	494694.12	2174716.85	Картометрический	1.00	-
65	494670.85	2174713.93	Аналитический	0.10	-
66	494619.65	2174713.10	Аналитический	0.10	-
67	494620.33	2174698.31	Аналитический	0.10	-
68	494403.42	2174691.95	Аналитический	0.10	-
69	494402.74	2174696.79	Картометрический	1.00	-
70	494402.86	2174696.80	Аналитический	0.10	-
71	494383.61	2174880.15	Аналитический	0.10	-
72	494382.16	2174887.64	Аналитический	0.10	-
73	494375.98	2174888.24	Аналитический	0.10	-
74	494375.40	2174892.34	Картометрический	1.00	-
75	494374.29	2174960.54	Картометрический	1.00	-
76	494349.53	2174960.70	Картометрический	1.00	-
77	494342.82	2175077.34	Аналитический	0.10	-
78	494333.92	2175080.09	Аналитический	0.10	-
79	494330.10	2175091.08	Аналитический	0.10	-

1	2	3	4	5	6
80	494329.27	2175123.39	Аналитический	0.10	-
81	494328.62	2175161.97	Аналитический	0.10	-
82	494329.01	2175181.83	Аналитический	0.10	-
83	494329.37	2175199.76	Аналитический	0.10	-
84	494330.08	2175227.34	Аналитический	0.10	-
85	494335.08	2175227.22	Аналитический	0.10	-
86	494334.62	2175255.45	Аналитический	0.10	-
87	494347.51	2175261.91	Аналитический	0.10	-
88	494342.13	2175276.72	Аналитический	0.10	-
89	494334.24	2175278.87	Аналитический	0.10	-
90	494333.83	2175304.05	Аналитический	0.10	-
91	494337.41	2175365.81	Аналитический	0.10	-
92	494341.61	2175473.31	Картометрический	1.00	-
93	494341.75	2175476.91	Аналитический	0.10	-
94	494344.81	2175481.76	Аналитический	0.10	-
95	494351.68	2175481.60	Аналитический	0.10	-
96	494351.91	2175494.11	Аналитический	0.10	-
97	494366.07	2175493.66	Аналитический	0.10	-
98	494366.53	2175504.05	Картометрический	1.00	-
99	494366.60	2175505.51	Аналитический	0.10	-
100	494369.30	2175533.79	Аналитический	0.10	-
101	494369.38	2175535.69	Картометрический	1.00	-
102	494369.78	2175545.00	Аналитический	0.10	-
103	494339.62	2175547.31	Аналитический	0.10	-
104	494341.40	2175565.22	Аналитический	0.10	-
105	494343.55	2175575.96	Аналитический	0.10	-
106	494346.24	2175630.06	Аналитический	0.10	-
107	494349.63	2175637.92	Аналитический	0.10	-
108	494349.33	2175646.65	Аналитический	0.10	-
109	494356.12	2175657.38	Аналитический	0.10	-
110	494355.54	2175978.57	Аналитический	0.10	-
111	494351.79	2176231.51	Аналитический	0.10	-
112	494349.30	2176295.37	Аналитический	0.10	-
113	494343.06	2176406.38	Аналитический	0.10	-
114	494348.30	2176411.62	Аналитический	0.10	-
115	494349.30	2176424.84	Аналитический	0.10	-
116	494343.56	2176430.58	Аналитический	0.10	-
117	494342.26	2176442.43	Аналитический	0.10	-
118	494342.26	2176449.94	Аналитический	0.10	-
119	494341.07	2176522.38	Аналитический	0.10	-
120	494340.07	2176544.64	Аналитический	0.10	-
121	494333.02	2176621.60	Аналитический	0.10	-
122	494327.53	2176666.12	Аналитический	0.10	-
123	494319.61	2176720.32	Аналитический	0.10	-
124	494312.13	2176785.92	Аналитический	0.10	-
125	494304.52	2176810.87	Аналитический	0.10	-
126	494303.52	2176820.60	Аналитический	0.10	-
127	494304.52	2176839.18	Аналитический	0.10	-

1	2	3	4	5	6
128	494302.53	2176849.03	Аналитический	0.10	-
129	494297.54	2176867.24	Аналитический	0.10	-
130	494295.54	2176880.84	Аналитический	0.10	-
131	494295.92	2176894.81	Аналитический	0.10	-
132	494294.42	2176911.27	Аналитический	0.10	-
133	494290.05	2176931.60	Аналитический	0.10	-
134	494280.95	2176963.78	Аналитический	0.10	-
135	494284.82	2176985.98	Аналитический	0.10	-
136	494282.61	2176995.82	Аналитический	0.10	-
137	494277.21	2177010.06	Аналитический	0.10	-
138	494273.72	2177031.51	Аналитический	0.10	-
139	494270.84	2177149.10	Аналитический	0.10	-
140	494269.82	2177263.58	Картометрический	1.00	-
141	494290.50	2177367.44	Картометрический	1.00	-
142	494308.88	2177455.80	Картометрический	1.00	-
143	494447.86	2177449.20	Аналитический	0.10	-
144	494554.26	2177443.69	Картометрический	1.00	-
145	494593.78	2177441.65	Аналитический	0.10	-
146	494653.09	2177439.36	Картометрический	1.00	-
147	494665.92	2177438.87	Аналитический	0.10	-
148	494766.23	2177434.73	Аналитический	0.10	-
149	494770.69	2177434.62	Картометрический	1.00	-
150	494864.71	2177432.36	Картометрический	1.00	-
151	494906.48	2177431.36	Картометрический	1.00	-
152	494933.02	2177430.72	Картометрический	1.00	-
153	495020.08	2177428.63	Картометрический	1.00	-
154	495093.69	2177426.88	Аналитический	0.10	-
155	495255.50	2177420.41	Аналитический	0.10	-
156	495343.28	2177416.96	Аналитический	0.10	-
157	495473.41	2177411.35	Аналитический	0.10	-
158	495483.76	2177410.84	Картометрический	1.00	-
159	495580.88	2177406.15	Аналитический	0.10	-
160	495739.66	2177398.65	Аналитический	0.10	-
161	495809.83	2177396.03	Аналитический	0.10	-
162	495820.10	2177395.53	Картометрический	1.00	-
163	495996.88	2177387.03	Аналитический	0.10	-
164	496007.12	2177386.60	Картометрический	1.00	-
165	496082.65	2177383.43	Картометрический	1.00	-
166	496159.65	2177380.20	Аналитический	0.10	-
167	496165.56	2177379.92	Картометрический	1.00	-
168	496316.95	2177372.80	Картометрический	1.00	-
169	496323.58	2177372.49	Аналитический	0.10	-
170	496466.95	2177366.65	Аналитический	0.10	-
171	496541.40	2177364.21	Аналитический	0.10	-
172	496608.96	2177359.84	Картометрический	1.00	-
173	496632.04	2177358.35	Аналитический	0.10	-
174	496695.68	2177355.43	Картометрический	1.00	-
175	496857.91	2177348.02	Аналитический	0.10	-

1	2	3	4	5	6
176	497048.39	2177339.68	Аналитический	0.10	-
177	497324.07	2177326.71	Аналитический	0.10	-
178	497507.38	2177320.62	Картометрический	1.00	-
179	497507.24	2177324.54	Аналитический	0.10	-
180	497507.14	2177327.16	Аналитический	0.10	-
181	497507.00	2177331.34	Аналитический	0.10	-
182	497324.07	2177339.03	Аналитический	0.10	-
183	497048.39	2177351.68	Аналитический	0.10	-
184	496857.91	2177360.00	Аналитический	0.10	-
185	496752.18	2177364.00	Картометрический	1.00	-
186	496648.20	2177367.92	Аналитический	0.10	-
187	496373.35	2177379.68	Аналитический	0.10	-
188	496324.07	2177381.48	Аналитический	0.10	-
189	496166.22	2177388.91	Картометрический	1.00	-
190	496159.95	2177389.20	Аналитический	0.10	-
191	496014.26	2177395.32	Картометрический	1.00	-
192	495996.93	2177396.04	Аналитический	0.10	-
193	495809.09	2177404.00	Аналитический	0.10	-
194	495739.95	2177406.64	Аналитический	0.10	-
195	495581.33	2177414.38	Аналитический	0.10	-
196	495473.82	2177420.24	Аналитический	0.10	-
197	495394.85	2177423.36	Аналитический	0.10	-
198	495344.37	2177425.36	Аналитический	0.10	-
199	495202.87	2177431.94	Аналитический	0.10	-
200	495093.91	2177439.46	Аналитический	0.10	-
201	494963.57	2177439.55	Аналитический	0.10	-
202	494766.38	2177443.53	Аналитический	0.10	-
203	494666.62	2177446.84	Аналитический	0.10	-
204	494593.78	2177448.65	Аналитический	0.10	-
205	494447.87	2177456.50	Аналитический	0.10	-
206	494309.87	2177470.07	Аналитический	0.10	-
207	494322.21	2177533.13	Аналитический	0.10	-
208	494330.84	2177583.90	Аналитический	0.10	-
209	494330.86	2177583.99	Аналитический	0.10	-
210	494334.36	2177606.17	Аналитический	0.10	-
211	494342.10	2177657.30	Аналитический	0.10	-
212	494357.13	2177746.73	Аналитический	0.10	-
213	494371.76	2177837.12	Аналитический	0.10	-
214	494390.41	2177943.17	Аналитический	0.10	-
215	494398.67	2177995.80	Аналитический	0.10	-
216	494414.66	2178063.61	Аналитический	0.10	-
217	494421.52	2178093.27	Аналитический	0.10	-
218	494423.12	2178099.42	Картометрический	1.00	-
219	494426.95	2178098.22	Аналитический	0.10	-
220	494437.14	2178094.45	Картометрический	1.00	-
221	494440.91	2178105.95	Картометрический	1.00	-
222	494452.01	2178140.18	Картометрический	1.00	-
223	494460.54	2178168.94	Картометрический	1.00	-

1	2	3	4	5	6
224	494462.64	2178176.56	Картометрический	1.00	-
225	494467.72	2178175.23	Аналитический	0.10	-
226	494479.48	2178220.50	Картометрический	1.00	-
227	494480.36	2178223.88	Картометрический	1.00	-
228	494482.00	2178230.19	Картометрический	1.00	-
229	494487.03	2178249.54	Аналитический	0.10	-
230	494489.82	2178267.09	Аналитический	0.10	-
231	494471.77	2178274.57	Аналитический	0.10	-
232	494448.48	2178284.22	Аналитический	0.10	-
233	494427.44	2178292.87	Аналитический	0.10	-
234	494427.33	2178290.24	Аналитический	0.10	-
235	494422.99	2178261.94	Аналитический	0.10	-
236	494420.28	2178234.17	Аналитический	0.10	-
237	494419.27	2178219.23	Аналитический	0.10	-
238	494416.17	2178203.02	Аналитический	0.10	-
239	494409.87	2178173.61	Аналитический	0.10	-
240	494394.88	2178167.32	Аналитический	0.10	-
241	494392.71	2178160.39	Картометрический	1.00	-
242	494392.41	2178159.45	Картометрический	1.00	-
243	494387.47	2178143.31	Картометрический	1.00	-
244	494394.36	2178140.00	Картометрический	1.00	-
245	494396.35	2178142.46	Картометрический	1.00	-
246	494402.70	2178142.51	Картометрический	1.00	-
247	494399.43	2178129.79	Аналитический	0.10	-
248	494398.32	2178124.27	Картометрический	1.00	-
249	494397.68	2178121.05	Аналитический	0.10	-
250	494399.90	2178119.48	Аналитический	0.10	-
251	494398.60	2178113.80	Картометрический	1.00	-
252	494388.97	2178071.24	Картометрический	1.00	-
253	494372.58	2177991.98	Картометрический	1.00	-
254	494358.89	2177919.48	Картометрический	1.00	-
255	494344.53	2177832.03	Картометрический	1.00	-
256	494328.63	2177737.87	Картометрический	1.00	-
257	494317.53	2177669.78	Картометрический	1.00	-
258	494304.66	2177592.97	Картометрический	1.00	-
259	494294.88	2177536.08	Картометрический	1.00	-
260	494286.57	2177489.60	Картометрический	1.00	-
261	494284.80	2177481.22	Аналитический	0.10	-
262	494268.73	2177483.80	Аналитический	0.10	-
263	494260.98	2177453.30	Аналитический	0.10	-
264	494240.51	2177368.35	Аналитический	0.10	-
265	494237.66	2177368.38	Аналитический	0.10	-
266	494187.36	2177383.65	Картометрический	1.00	-
267	494154.58	2177339.05	Картометрический	1.00	-
268	494177.32	2177334.86	Картометрический	1.00	-
269	494170.92	2177294.04	Картометрический	1.00	-
270	494215.20	2177266.27	Картометрический	1.00	-
271	494222.49	2177241.95	Картометрический	1.00	-

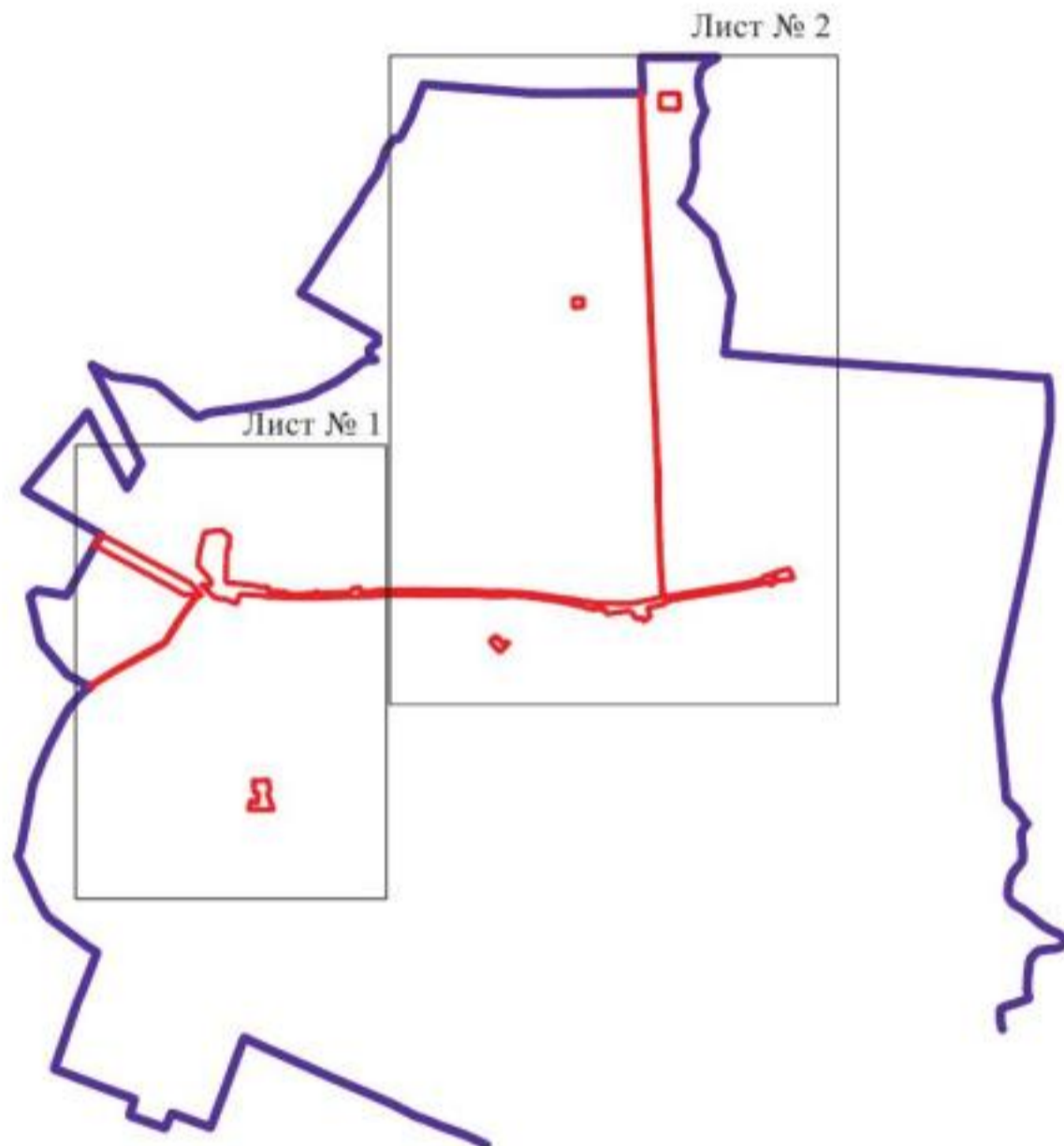
1	2	3	4	5	6
272	494203.18	2177107.49	Картометрический	1.00	-
273	494232.81	2177096.37	Аналитический	0.10	-
274	494232.81	2177080.40	Аналитический	0.10	-
275	494234.91	2177053.43	Аналитический	0.10	-
276	494233.40	2177023.90	Аналитический	0.10	-
277	494233.39	2177023.83	Аналитический	0.10	-
278	494236.06	2177011.96	Аналитический	0.10	-
279	494238.85	2176976.79	Аналитический	0.10	-
280	494248.60	2176973.95	Аналитический	0.10	-
281	494253.51	2176939.54	Аналитический	0.10	-
282	494254.90	2176933.67	Картометрический	1.00	-
283	494275.24	2176848.00	Аналитический	0.10	-
284	494281.88	2176813.88	Аналитический	0.10	-
285	494291.57	2176751.36	Аналитический	0.10	-
286	494304.56	2176659.56	Аналитический	0.10	-
287	494308.04	2176633.77	Аналитический	0.10	-
288	494308.88	2176621.99	Аналитический	0.10	-
289	494308.63	2176614.38	Аналитический	0.10	-
290	494308.17	2176610.17	Аналитический	0.10	-
291	494312.79	2176614.20	Аналитический	0.10	-
292	494317.49	2176534.39	Аналитический	0.10	-
293	494317.62	2176511.66	Аналитический	0.10	-
294	494316.70	2176477.47	Аналитический	0.10	-
295	494315.73	2176452.00	Аналитический	0.10	-
296	494316.52	2176401.64	Аналитический	0.10	-
297	494316.56	2176365.98	Картометрический	1.00	-
298	494316.60	2176343.96	Аналитический	0.10	-
299	494317.16	2176328.81	Аналитический	0.10	-
300	494318.99	2176304.79	Аналитический	0.10	-
301	494319.14	2176218.96	Аналитический	0.10	-
302	494319.28	2176148.41	Аналитический	0.10	-
303	494321.86	2175864.12	Аналитический	0.10	-
304	494322.55	2175757.20	Аналитический	0.10	-
305	494318.39	2175643.86	Аналитический	0.10	-
306	494310.67	2175517.58	Аналитический	0.10	-
307	494310.70	2175445.60	Аналитический	0.10	-
308	494309.34	2175418.03	Аналитический	0.10	-
309	494308.24	2175381.70	Аналитический	0.10	-
310	494307.49	2175352.11	Аналитический	0.10	-
311	494306.27	2175318.99	Аналитический	0.10	-
312	494305.63	2175285.89	Аналитический	0.10	-
313	494302.92	2175236.33	Аналитический	0.10	-
314	494304.07	2175202.42	Аналитический	0.10	-
315	494303.30	2175182.20	Аналитический	0.10	-
316	494304.10	2175115.48	Аналитический	0.10	-
317	494312.08	2174983.74	Аналитический	0.10	-
318	494309.99	2174976.36	Аналитический	0.10	-
319	494313.31	2174947.48	Аналитический	0.10	-

1	2	3	4	5	6
320	494316.66	2174935.01	Аналитический	0.10	-
321	494325.44	2174831.39	Аналитический	0.10	-
322	494328.31	2174781.44	Аналитический	0.10	-
323	494322.85	2174778.33	Аналитический	0.10	-
324	494268.76	2174762.07	Аналитический	0.10	-
325	494285.52	2174710.37	Аналитический	0.10	-
326	494294.95	2174707.64	Аналитический	0.10	-
327	494301.98	2174627.90	Аналитический	0.10	-
328	494335.64	2174592.73	Аналитический	0.10	-
329	494361.36	2174567.50	Картометрический	1.00	-
330	494390.42	2174535.94	Картометрический	1.00	-
331	494384.67	2174597.42	Картометрический	1.00	-
332	494412.34	2174599.51	Картометрический	1.00	-
333	494512.21	2174514.02	Картометрический	1.00	-
334	494602.45	2174525.95	Картометрический	1.00	-
61	494720.47	2174556.76	Картометрический	1.00	-
335	494440.51	2178149.57	Аналитический	0.10	-
336	494445.40	2178173.07	Аналитический	0.10	-
337	494446.25	2178179.53	Аналитический	0.10	-
338	494440.96	2178180.31	Аналитический	0.10	-
339	494439.79	2178175.54	Аналитический	0.10	-
340	494437.95	2178175.92	Аналитический	0.10	-
341	494435.83	2178166.02	Аналитический	0.10	-
342	494437.70	2178165.49	Аналитический	0.10	-
343	494434.61	2178150.65	Аналитический	0.10	-
335	494440.51	2178149.57	Аналитический	0.10	-
344	497505.87	2177446.34	Картометрический	1.00	-
345	497505.01	2177566.34	Картометрический	1.00	-
346	497504.81	2177566.34	Аналитический	0.10	-
347	497404.81	2177566.34	Аналитический	0.10	-
348	497404.95	2177446.34	Аналитический	0.10	-
349	497504.95	2177446.34	Аналитический	0.10	-
344	497505.87	2177446.34	Картометрический	1.00	-
350	496205.43	2176894.55	Картометрический	1.00	-
351	496205.53	2176907.16	Аналитический	0.10	-
352	496206.66	2176957.32	Аналитический	0.10	-
353	496156.77	2176958.53	Аналитический	0.10	-
354	496149.77	2176958.52	Картометрический	1.00	-
355	496149.40	2176895.94	Картометрический	1.00	-
350	496205.43	2176894.55	Картометрический	1.00	-
356	494028.95	2176366.46	Аналитический	0.10	-
357	494061.25	2176400.62	Аналитический	0.10	-
358	494057.58	2176405.25	Аналитический	0.10	-
359	494052.00	2176400.45	Аналитический	0.10	-

1	2	3	4	5	6
360	494047.62	2176406.03	Аналитический	0.10	-
361	494056.34	2176413.21	Аналитический	0.10	-
362	494047.31	2176430.42	Аналитический	0.10	-
363	494042.04	2176427.55	Аналитический	0.10	-
364	494009.98	2176454.38	Аналитический	0.10	-
365	494029.95	2176476.00	Аналитический	0.10	-
366	494018.50	2176487.73	Аналитический	0.10	-
367	493961.08	2176431.41	Аналитический	0.10	-
368	493971.60	2176420.05	Аналитический	0.10	-
356	494028.95	2176366.46	Аналитический	0.10	-
3. Сведения о характерных точках части (частей) границы объекта					
Обозначение характерных точек части границы	Координаты, м		Метод определения координат характерной точки	Средняя квадратическая погрешность положения характерной точки (Mt), м	Описание обозначения точки на местности (при наличии)
	X	Y			
1	2	3	4	5	6
Часть №					
-	-	-	-	-	-

План границ объекта

Схема расположения листов плана границ объекта



Масштаб 1:50000

Используемые условные знаки и обозначения :

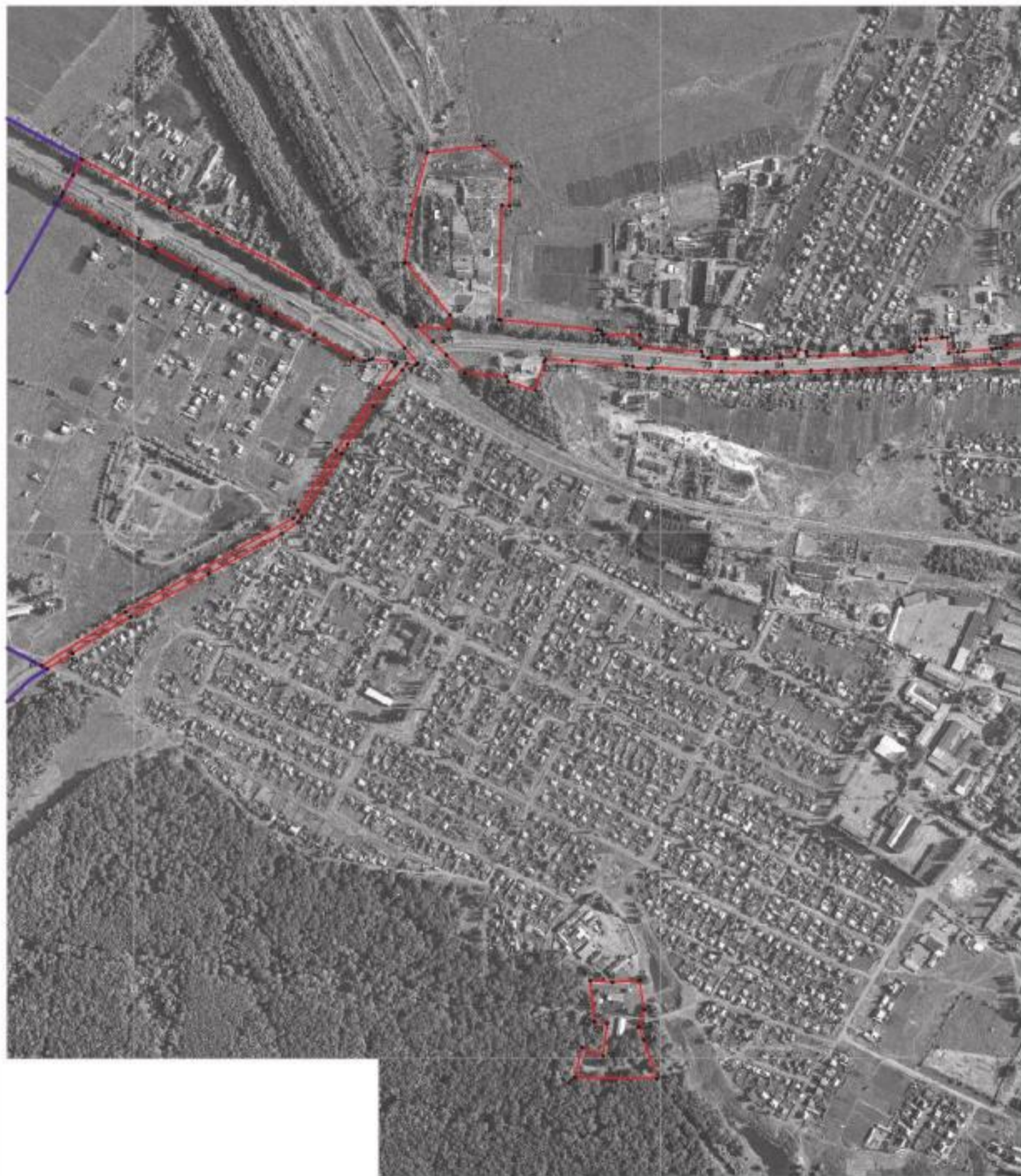
- | | |
|--|--|
| | границы территориальной зоны |
| | граница муниципального образования |
| | область и номер листа плана границ объекта |

Руководитель БУВО «Нормативно-проектный центр»

Подпись Ю.В. Шалыгина Дата « 04 » июня 2021 г.




Место для оттиска печати (при наличии) лица, составившего описание местоположения границ объекта






Масштаб 1:5000

Используемые условные знаки и обозначения:

- | | |
|---|---|
|  | границы территориальной зоны |
|  | границы муниципального образования |
|  | характерная точка границ территориальной зоны |

Руководитель БУ ВО «Информационно-проектный центр»
 Подпись  Ю.В.Шалыгина Дата « 04 » _____ 2021 г.

Место для отвода печати (при наличии) лица, ответственного за содержание территориальной границы объекта





Масштаб 1:5000

Линии границ населенных пунктов и объектов:

- граница структуральной зоны
- граница муниципального образования
- территория кадастрового участка

Руководитель ИОУ/ИОУ территориального центра
 Подпись: _____ И.О. Должность: _____ № _____ 2021
 Место для печати: _____

ОПИСАНИЕ МЕСТОПОЛОЖЕНИЯ ГРАНИЦ

Зона железнодорожного транспорта посёлка городского типа Анна – ИТ2/1

(наименование объекта, местоположение границ которого описано
(далее - объект)

Раздел 1

Сведения об объекте		
№ п/п	Характеристики объекта	Описание характеристик
1	2	3
1	Местоположение объекта	Воронежская область, Аннинский муниципальный район, Аннинское городское поселение, посёлок городского типа Анна
2	Площадь объекта \pm величина погрешности определения площади ($P \pm \Delta P$)	521956 \pm 2529 м ²
3	Иные характеристики объекта	-

Сведения о местоположении границ объекта					
1. Система координат: МСК - 36, зона 2					
2. Сведения о характерных точках границ объекта					
Обозначение характерных точек границ	Координаты, м		Метод определения координат характерной точки	Средняя квадратическая погрешность положения характерной точки (Mt), м	Описание обозначения точки на местности (при наличии)
	X	Y			
1	2	3	4	5	6
1	495001.73	2174065.64	Картометрический	1.00	-
2	495001.79	2174065.67	Картометрический	1.00	-
3	495001.70	2174065.73	Картометрический	1.00	-
4	495158.18	2174155.52	Картометрический	1.00	-
5	495147.98	2174162.15	Картометрический	1.00	-
6	495150.65	2174168.38	Картометрический	1.00	-
7	495151.69	2174170.79	Картометрический	1.00	-
8	495113.07	2174188.48	Картометрический	1.00	-
9	494988.02	2174253.93	Картометрический	1.00	-
10	494999.83	2174292.28	Картометрический	1.00	-
11	495030.98	2174412.53	Картометрический	1.00	-
12	494778.57	2174545.57	Картометрический	1.00	-
13	494756.88	2174557.00	Картометрический	1.00	-
14	494720.47	2174556.76	Картометрический	1.00	-
15	494602.45	2174525.95	Картометрический	1.00	-
16	494512.21	2174514.02	Картометрический	1.00	-
17	494412.34	2174599.51	Картометрический	1.00	-
18	494384.67	2174597.42	Картометрический	1.00	-
19	494390.42	2174535.94	Картометрический	1.00	-
20	494361.36	2174567.50	Картометрический	1.00	-
21	494335.64	2174592.73	Аналитический	0.10	-
22	494301.98	2174627.90	Аналитический	0.10	-
23	494294.95	2174707.64	Аналитический	0.10	-
24	494285.52	2174710.37	Аналитический	0.10	-
25	494268.76	2174762.07	Аналитический	0.10	-
26	494265.11	2174765.54	Аналитический	0.10	-
27	494236.06	2174798.47	Аналитический	0.10	-
28	494150.84	2174830.48	Аналитический	0.10	-
29	494139.47	2174861.43	Аналитический	0.10	-
30	494113.35	2174932.54	Картометрический	1.00	-
31	494111.30	2174938.13	Аналитический	0.10	-
32	494103.22	2174974.94	Аналитический	0.10	-
33	494092.97	2174972.01	Аналитический	0.10	-
34	494077.27	2175018.74	Аналитический	0.10	-
35	494069.06	2175061.93	Аналитический	0.10	-

1	2	3	4	5	6
36	494073.98	2175076.16	Аналитический	0.10	-
37	494074.48	2175077.63	Аналитический	0.10	-
38	494069.58	2175097.47	Аналитический	0.10	-
39	494053.31	2175202.37	Аналитический	0.10	-
40	494050.12	2175241.36	Аналитический	0.10	-
41	494048.21	2175270.99	Аналитический	0.10	-
42	494055.05	2175346.96	Аналитический	0.10	-
43	494074.09	2175398.89	Аналитический	0.10	-
44	494112.67	2175445.74	Аналитический	0.10	-
45	494166.05	2175477.85	Аналитический	0.10	-
46	494212.10	2175489.77	Аналитический	0.10	-
47	494216.86	2175493.91	Аналитический	0.10	-
48	494239.20	2175502.03	Аналитический	0.10	-
49	494238.62	2175504.25	Аналитический	0.10	-
50	494265.92	2175506.61	Аналитический	0.10	-
51	494264.75	2175514.51	Аналитический	0.10	-
52	494257.84	2175514.23	Аналитический	0.10	-
53	494255.36	2175533.91	Аналитический	0.10	-
54	494253.34	2175545.17	Аналитический	0.10	-
55	494195.06	2175534.36	Аналитический	0.10	-
56	494193.91	2175540.52	Аналитический	0.10	-
57	494172.04	2175536.79	Аналитический	0.10	-
58	494172.13	2175534.69	Аналитический	0.10	-
59	494167.03	2175534.52	Аналитический	0.10	-
60	494166.95	2175536.61	Аналитический	0.10	-
61	494160.82	2175537.55	Аналитический	0.10	-
62	494159.86	2175544.40	Аналитический	0.10	-
63	494143.60	2175544.48	Аналитический	0.10	-
64	494144.09	2175538.33	Аналитический	0.10	-
65	494110.11	2175538.73	Аналитический	0.10	-
66	494092.91	2175541.01	Аналитический	0.10	-
67	494089.37	2175546.11	Аналитический	0.10	-
68	494089.08	2175559.42	Аналитический	0.10	-
69	494071.83	2175558.45	Аналитический	0.10	-
70	494062.14	2175575.75	Аналитический	0.10	-
71	494061.81	2175594.47	Аналитический	0.10	-
72	494060.03	2175594.24	Аналитический	0.10	-
73	494058.32	2175600.81	Аналитический	0.10	-
74	494053.19	2175619.10	Аналитический	0.10	-
75	494047.97	2175618.39	Аналитический	0.10	-
76	494042.63	2175636.13	Аналитический	0.10	-
77	494045.77	2175637.12	Аналитический	0.10	-
78	494038.80	2175647.55	Аналитический	0.10	-
79	494023.00	2175730.92	Аналитический	0.10	-
80	493992.10	2175725.33	Аналитический	0.10	-
81	493990.57	2175730.23	Аналитический	0.10	-
82	493989.17	2175730.13	Аналитический	0.10	-
83	493987.31	2175740.74	Аналитический	0.10	-

1	2	3	4	5	6
84	493979.87	2175765.04	Аналитический	0.10	-
85	493970.67	2175793.96	Аналитический	0.10	-
86	493967.28	2175844.74	Аналитический	0.10	-
87	493964.29	2175849.26	Аналитический	0.10	-
88	493935.07	2175876.33	Аналитический	0.10	-
89	493911.91	2175898.27	Аналитический	0.10	-
90	493826.14	2175981.61	Аналитический	0.10	-
91	493640.46	2176177.15	Аналитический	0.10	-
92	493627.72	2176190.56	Аналитический	0.10	-
93	493620.78	2176190.55	Аналитический	0.10	-
94	493612.32	2176197.04	Аналитический	0.10	-
95	493605.95	2176203.97	Аналитический	0.10	-
96	493594.38	2176216.56	Аналитический	0.10	-
97	493599.13	2176220.99	Аналитический	0.10	-
98	493519.42	2176304.51	Картометрический	1.00	-
99	493518.15	2176305.84	Аналитический	0.10	-
100	493505.76	2176318.91	Аналитический	0.10	-
101	493486.26	2176341.71	Аналитический	0.10	-
102	493461.18	2176320.29	Аналитический	0.10	-
103	493444.58	2176339.72	Аналитический	0.10	-
104	493469.38	2176361.48	Аналитический	0.10	-
105	493457.71	2176375.15	Аналитический	0.10	-
106	493380.22	2176454.63	Аналитический	0.10	-
107	493349.10	2176486.51	Аналитический	0.10	-
108	493289.92	2176547.64	Аналитический	0.10	-
109	493285.21	2176543.27	Аналитический	0.10	-
110	493280.69	2176540.05	Аналитический	0.10	-
111	493255.46	2176515.34	Аналитический	0.10	-
112	493252.90	2176512.79	Аналитический	0.10	-
113	493242.51	2176502.08	Аналитический	0.10	-
114	493193.69	2176553.94	Аналитический	0.10	-
115	493164.26	2176584.06	Аналитический	0.10	-
116	493162.74	2176585.59	Аналитический	0.10	-
117	493143.01	2176606.88	Аналитический	0.10	-
118	493038.36	2176713.94	Аналитический	0.10	-
119	493009.54	2176743.43	Аналитический	0.10	-
120	492898.81	2176855.61	Аналитический	0.10	-
121	492886.93	2176870.90	Аналитический	0.10	-
122	492796.02	2176962.97	Аналитический	0.10	-
123	492761.39	2177007.60	Аналитический	0.10	-
124	492737.89	2177054.95	Аналитический	0.10	-
125	492727.97	2177085.04	Аналитический	0.10	-
126	492726.72	2177095.23	Аналитический	0.10	-
127	492706.11	2177207.42	Аналитический	0.10	-
128	492692.04	2177294.54	Аналитический	0.10	-
129	492682.45	2177361.41	Аналитический	0.10	-
130	492681.05	2177379.63	Аналитический	0.10	-
131	492682.61	2177422.55	Аналитический	0.10	-

1	2	3	4	5	6
132	492683.33	2177429.62	Аналитический	0.10	-
133	492697.88	2177511.00	Аналитический	0.10	-
134	492710.92	2177584.04	Аналитический	0.10	-
135	492711.10	2177584.94	Аналитический	0.10	-
136	492718.34	2177624.63	Аналитический	0.10	-
137	492711.52	2177700.10	Аналитический	0.10	-
138	492703.10	2177743.20	Аналитический	0.10	-
139	492697.46	2177816.98	Аналитический	0.10	-
140	492705.62	2177881.60	Аналитический	0.10	-
141	492719.82	2177927.51	Аналитический	0.10	-
142	492734.80	2177993.03	Аналитический	0.10	-
143	492752.66	2178056.76	Аналитический	0.10	-
144	492755.53	2178065.84	Аналитический	0.10	-
145	492756.29	2178091.30	Аналитический	0.10	-
146	492766.87	2178120.07	Аналитический	0.10	-
147	492804.48	2178177.98	Аналитический	0.10	-
148	492812.82	2178188.73	Аналитический	0.10	-
149	492845.72	2178231.13	Аналитический	0.10	-
150	492842.11	2178234.10	Аналитический	0.10	-
151	492819.47	2178207.29	Аналитический	0.10	-
152	492816.88	2178204.23	Аналитический	0.10	-
153	492792.51	2178180.99	Аналитический	0.10	-
154	492779.42	2178164.39	Аналитический	0.10	-
155	492762.51	2178135.99	Аналитический	0.10	-
156	492747.27	2178099.23	Аналитический	0.10	-
157	492729.42	2178066.49	Аналитический	0.10	-
158	492714.40	2178019.31	Аналитический	0.10	-
159	492695.24	2178008.99	Аналитический	0.10	-
160	492688.94	2177958.75	Аналитический	0.10	-
161	492682.90	2177930.53	Аналитический	0.10	-
162	492678.29	2177889.36	Аналитический	0.10	-
163	492678.65	2177849.35	Аналитический	0.10	-
164	492684.11	2177823.16	Аналитический	0.10	-
165	492689.66	2177786.03	Аналитический	0.10	-
166	492687.90	2177784.39	Аналитический	0.10	-
167	492689.07	2177777.68	Аналитический	0.10	-
168	492692.33	2177751.07	Аналитический	0.10	-
169	492699.08	2177698.29	Аналитический	0.10	-
170	492707.02	2177636.74	Аналитический	0.10	-
171	492701.19	2177588.46	Аналитический	0.10	-
172	492700.65	2177585.59	Аналитический	0.10	-
173	492670.60	2177425.86	Аналитический	0.10	-
174	492669.16	2177414.48	Аналитический	0.10	-
175	492669.40	2177374.44	Аналитический	0.10	-
176	492682.83	2177292.22	Аналитический	0.10	-
177	492694.12	2177217.82	Аналитический	0.10	-
178	492715.15	2177102.29	Аналитический	0.10	-
179	492718.86	2177085.65	Аналитический	0.10	-

1	2	3	4	5	6
180	492730.25	2177049.49	Аналитический	0.10	-
181	492707.59	2177025.92	Аналитический	0.10	-
182	492679.21	2176996.89	Аналитический	0.10	-
183	492652.36	2176978.00	Аналитический	0.10	-
184	492602.13	2176972.60	Аналитический	0.10	-
185	492577.18	2176950.71	Аналитический	0.10	-
186	492549.24	2176924.37	Аналитический	0.10	-
187	492525.40	2176899.48	Аналитический	0.10	-
188	492517.16	2176903.57	Аналитический	0.10	-
189	492510.94	2176894.17	Аналитический	0.10	-
190	492517.22	2176886.38	Аналитический	0.10	-
191	492654.31	2176856.00	Аналитический	0.10	-
192	492716.66	2176840.92	Аналитический	0.10	-
193	492808.43	2176816.81	Аналитический	0.10	-
194	492828.81	2176796.90	Аналитический	0.10	-
195	492703.05	2176790.63	Аналитический	0.10	-
196	492656.65	2176787.05	Аналитический	0.10	-
197	492607.06	2176774.36	Аналитический	0.10	-
198	492600.29	2176773.51	Аналитический	0.10	-
199	492574.19	2176770.25	Аналитический	0.10	-
200	492524.82	2176765.57	Картометрический	1.00	-
201	492523.14	2176756.11	Картометрический	1.00	-
202	492537.71	2176712.98	Картометрический	1.00	-
203	492556.82	2176721.63	Картометрический	1.00	-
204	492572.77	2176738.18	Картометрический	1.00	-
205	492599.58	2176758.90	Картометрический	1.00	-
206	492631.64	2176772.40	Картометрический	1.00	-
207	492656.95	2176778.56	Картометрический	1.00	-
208	492699.75	2176784.71	Аналитический	0.10	-
209	492721.70	2176786.76	Аналитический	0.10	-
210	492786.27	2176788.45	Аналитический	0.10	-
211	492800.68	2176788.53	Картометрический	1.00	-
212	492823.69	2176788.72	Картометрический	1.00	-
213	492829.18	2176788.88	Картометрический	1.00	-
214	492835.18	2176789.07	Картометрический	1.00	-
215	492854.76	2176789.98	Аналитический	0.10	-
216	492878.56	2176785.04	Аналитический	0.10	-
217	492898.50	2176779.23	Аналитический	0.10	-
218	492915.56	2176771.96	Аналитический	0.10	-
219	492949.89	2176749.75	Аналитический	0.10	-
220	492956.10	2176745.60	Аналитический	0.10	-
221	492970.43	2176738.31	Аналитический	0.10	-
222	492984.45	2176728.76	Аналитический	0.10	-
223	492987.38	2176727.55	Аналитический	0.10	-
224	493004.98	2176708.61	Аналитический	0.10	-
225	493008.28	2176711.64	Аналитический	0.10	-
226	493011.62	2176714.88	Аналитический	0.10	-
227	493021.13	2176707.25	Аналитический	0.10	-

1	2	3	4	5	6
228	493027.34	2176702.25	Аналитический	0.10	-
229	493035.81	2176695.47	Аналитический	0.10	-
230	493083.28	2176647.07	Аналитический	0.10	-
231	493135.69	2176593.63	Аналитический	0.10	-
232	493228.35	2176496.20	Аналитический	0.10	-
233	493232.41	2176492.08	Аналитический	0.10	-
234	493225.62	2176484.18	Аналитический	0.10	-
235	493246.68	2176459.76	Аналитический	0.10	-
236	493270.46	2176432.21	Аналитический	0.10	-
237	493272.45	2176429.90	Аналитический	0.10	-
238	493232.46	2176402.37	Аналитический	0.10	-
239	493212.76	2176410.02	Аналитический	0.10	-
240	493181.52	2176441.03	Аналитический	0.10	-
241	493180.68	2176441.87	Аналитический	0.10	-
242	493165.75	2176427.27	Аналитический	0.10	-
243	493169.04	2176420.21	Аналитический	0.10	-
244	493214.42	2176380.19	Аналитический	0.10	-
245	493234.98	2176386.95	Аналитический	0.10	-
246	493246.64	2176387.28	Аналитический	0.10	-
247	493267.53	2176366.48	Аналитический	0.10	-
248	493519.13	2176115.93	Аналитический	0.10	-
249	493510.13	2176105.99	Аналитический	0.10	-
250	493490.64	2176124.93	Аналитический	0.10	-
251	493484.32	2176119.10	Аналитический	0.10	-
252	493646.62	2175962.10	Картометрический	1.00	-
253	493664.09	2175945.20	Аналитический	0.10	-
254	493671.34	2175950.51	Аналитический	0.10	-
255	493676.86	2175951.35	Аналитический	0.10	-
256	493775.13	2175837.78	Аналитический	0.10	-
257	493812.26	2175794.88	Аналитический	0.10	-
258	493835.06	2175742.30	Аналитический	0.10	-
259	493869.21	2175652.96	Аналитический	0.10	-
260	493863.72	2175650.49	Аналитический	0.10	-
261	493871.51	2175634.63	Аналитический	0.10	-
262	493875.47	2175636.33	Аналитический	0.10	-
263	493880.13	2175623.12	Аналитический	0.10	-
264	493888.06	2175558.35	Аналитический	0.10	-
265	493889.94	2175545.99	Аналитический	0.10	-
266	493885.79	2175492.90	Аналитический	0.10	-
267	493871.74	2175452.86	Аналитический	0.10	-
268	493877.65	2175451.83	Аналитический	0.10	-
269	493890.28	2175449.63	Аналитический	0.10	-
270	493902.21	2175471.96	Аналитический	0.10	-
271	493903.30	2175475.28	Аналитический	0.10	-
272	493932.25	2175409.09	Картометрический	1.00	-
273	493917.84	2175509.95	Аналитический	0.10	-
274	493913.91	2175534.00	Аналитический	0.10	-
275	493912.00	2175543.71	Аналитический	0.10	-

1	2	3	4	5	6
276	493910.16	2175553.48	Аналитический	0.10	-
277	493908.27	2175561.74	Аналитический	0.10	-
278	493907.51	2175564.44	Аналитический	0.10	-
279	493897.93	2175600.61	Аналитический	0.10	-
280	493891.74	2175618.79	Аналитический	0.10	-
281	493881.56	2175644.86	Картометрический	1.00	-
282	493875.77	2175659.65	Аналитический	0.10	-
283	493859.86	2175699.44	Аналитический	0.10	-
284	493858.23	2175701.67	Аналитический	0.10	-
285	493845.66	2175734.35	Аналитический	0.10	-
286	493832.84	2175765.69	Аналитический	0.10	-
287	493833.23	2175766.02	Аналитический	0.10	-
288	493831.88	2175769.40	Аналитический	0.10	-
289	493821.93	2175792.52	Аналитический	0.10	-
290	493828.51	2175786.16	Аналитический	0.10	-
291	493826.97	2175789.41	Аналитический	0.10	-
292	493834.27	2175796.11	Аналитический	0.10	-
293	493829.87	2175801.45	Аналитический	0.10	-
294	493822.52	2175811.03	Аналитический	0.10	-
295	493818.86	2175811.86	Аналитический	0.10	-
296	493812.27	2175825.63	Аналитический	0.10	-
297	493809.05	2175827.39	Аналитический	0.10	-
298	493800.64	2175841.30	Аналитический	0.10	-
299	493791.66	2175856.08	Аналитический	0.10	-
300	493778.23	2175888.82	Картометрический	1.00	-
301	493777.10	2175891.60	Аналитический	0.10	-
302	493791.41	2175904.06	Аналитический	0.10	-
303	493828.60	2175866.54	Аналитический	0.10	-
304	493839.71	2175853.94	Аналитический	0.10	-
305	493851.65	2175839.89	Аналитический	0.10	-
306	493862.08	2175826.64	Аналитический	0.10	-
307	493867.20	2175820.27	Аналитический	0.10	-
308	493860.42	2175813.13	Аналитический	0.10	-
309	493854.67	2175807.66	Аналитический	0.10	-
310	493852.40	2175809.83	Аналитический	0.10	-
311	493836.53	2175793.50	Аналитический	0.10	-
312	493840.55	2175784.53	Аналитический	0.10	-
313	493837.64	2175779.50	Аналитический	0.10	-
314	493836.56	2175778.37	Аналитический	0.10	-
315	493841.75	2175773.34	Аналитический	0.10	-
316	493845.60	2175776.64	Аналитический	0.10	-
317	493859.84	2175755.84	Аналитический	0.10	-
318	493931.94	2175686.10	Аналитический	0.10	-
319	493978.20	2175387.25	Аналитический	0.10	-
320	493979.96	2175375.62	Аналитический	0.10	-
321	493982.90	2175376.11	Аналитический	0.10	-
322	494005.81	2175266.09	Аналитический	0.10	-
323	493996.91	2175264.05	Аналитический	0.10	-

1	2	3	4	5	6
324	494002.36	2175228.16	Аналитический	0.10	-
325	494003.38	2175221.33	Аналитический	0.10	-
326	494009.40	2175181.73	Аналитический	0.10	-
327	494021.99	2175105.77	Аналитический	0.10	-
328	494023.99	2175093.71	Аналитический	0.10	-
329	494024.39	2175091.24	Аналитический	0.10	-
330	494025.02	2175088.15	Аналитический	0.10	-
331	494028.37	2175088.75	Аналитический	0.10	-
332	494031.80	2175071.43	Аналитический	0.10	-
333	494029.04	2175070.67	Аналитический	0.10	-
334	494028.79	2175070.60	Аналитический	0.10	-
335	494029.30	2175068.64	Аналитический	0.10	-
336	494031.94	2175058.21	Аналитический	0.10	-
337	494032.42	2175058.20	Аналитический	0.10	-
338	494033.60	2175058.16	Аналитический	0.10	-
339	494053.31	2174986.71	Аналитический	0.10	-
340	494055.99	2174987.39	Аналитический	0.10	-
341	494057.33	2174982.60	Аналитический	0.10	-
342	494053.70	2174979.97	Аналитический	0.10	-
343	494056.82	2174970.28	Аналитический	0.10	-
344	494065.17	2174948.15	Картометрический	1.00	-
345	494089.93	2174882.56	Аналитический	0.10	-
346	494134.86	2174790.16	Аналитический	0.10	-
347	494187.14	2174704.28	Аналитический	0.10	-
348	494253.06	2174612.66	Аналитический	0.10	-
349	494285.12	2174577.56	Аналитический	0.10	-
350	494294.42	2174589.70	Аналитический	0.10	-
351	494306.85	2174575.85	Картометрический	1.00	-
352	494309.53	2174572.88	Картометрический	1.00	-
353	494320.21	2174560.97	Аналитический	0.10	-
354	494319.03	2174556.48	Аналитический	0.10	-
355	494312.89	2174547.43	Аналитический	0.10	-
356	494320.24	2174539.38	Аналитический	0.10	-
357	494349.65	2174513.27	Аналитический	0.10	-
358	494396.80	2174472.99	Картометрический	1.00	-
359	494463.32	2174350.66	Картометрический	1.00	-
360	494631.27	2174261.14	Картометрический	1.00	-
361	494868.87	2174134.44	Картометрический	1.00	-
362	494917.05	2174109.22	Картометрический	1.00	-
1	495001.73	2174065.64	Картометрический	1.00	-

3. Сведения о характерных точках части (частей) границы объекта					
Обозначение характерных точек части границы	Координаты, м		Метод определения координат характерной точки	Средняя квадратическая погрешность положения характерной точки (Mt), м	Описание обозначения точки на местности (при наличии)
	X	Y			
1	2	3	4	5	6
Часть №					
-	-	-	-	-	-



Figure 1
Map of the town

Figure 1

Legend
- - - - -
- - - - -
- - - - -
- - - - -

Scale
1:10000
Date: 2023

ОПИСАНИЕ МЕСТОПОЛОЖЕНИЯ ГРАНИЦ

Зона сельскохозяйственного использования в границах населенного пункта
посёлка городского типа Анна – СХ1/1

(наименование объекта, местоположение границ которого описано
(далее - объект)

Раздел 1

Сведения об объекте		
№ п/п	Характеристики объекта	Описание характеристик
1	2	3
1	Местоположение объекта	Воронежская область, Аннинский муниципальный район, Аннинское городское поселение, посёлок городского типа Анна
2	Площадь объекта \pm величина погрешности определения площади ($P \pm \Delta P$)	1682127 \pm 22697 м ²
3	Иные характеристики объекта	-

Сведения о местоположении границ объекта					
1. Система координат: МСК - 36, зона 2					
2. Сведения о характерных точках границ объекта					
Обозначение характерных точек границ	Координаты, м		Метод определения координат характерной точки	Средняя квадратическая погрешность положения характерной точки (Mt), м	Описание обозначения точки на местности (при наличии)
	X	Y			
1	2	3	4	5	6
1	497561.69	2175944.38	Аналитический	0.10	-
2	497508.18	2176616.25	Картометрический	1.00	-
3	497505.87	2176648.86	Картометрический	1.00	-
4	497505.69	2176656.65	Картометрический	1.00	-
5	497472.31	2176649.68	Картометрический	1.00	-
6	497432.25	2176628.31	Картометрический	1.00	-
7	497411.19	2176582.15	Картометрический	1.00	-
8	497384.66	2176523.48	Картометрический	1.00	-
9	497329.14	2176474.45	Картометрический	1.00	-
10	497215.55	2176384.35	Картометрический	1.00	-
11	497175.66	2176348.38	Картометрический	1.00	-
12	497140.18	2176316.58	Картометрический	1.00	-
13	497057.32	2176342.01	Картометрический	1.00	-
14	496976.82	2176319.61	Картометрический	1.00	-
15	496930.41	2176309.63	Картометрический	1.00	-
16	496879.02	2176334.58	Картометрический	1.00	-
17	496767.07	2176324.01	Картометрический	1.00	-
18	496569.54	2176265.94	Картометрический	1.00	-
19	496521.32	2176260.31	Картометрический	1.00	-
20	496488.77	2176263.30	Картометрический	1.00	-
21	496440.85	2176263.89	Картометрический	1.00	-
22	496365.75	2176291.90	Картометрический	1.00	-
23	496295.63	2176289.68	Картометрический	1.00	-
24	496266.74	2176272.67	Картометрический	1.00	-
25	496253.39	2176255.83	Картометрический	1.00	-
26	496261.49	2176230.57	Картометрический	1.00	-
27	496265.85	2176223.42	Картометрический	1.00	-
28	496246.86	2176222.77	Картометрический	1.00	-
29	496216.29	2176232.53	Картометрический	1.00	-
30	496169.02	2176225.29	Картометрический	1.00	-
31	496078.29	2176260.39	Картометрический	1.00	-
32	496059.37	2176270.11	Картометрический	1.00	-
33	496050.66	2176274.59	Картометрический	1.00	-
34	496024.99	2176277.97	Картометрический	1.00	-
35	495960.93	2176277.01	Картометрический	1.00	-
36	495934.12	2176264.87	Картометрический	1.00	-
37	495882.34	2176263.81	Картометрический	1.00	-

1	2	3	4	5	6
38	495845.09	2176253.86	Картометрический	1.00	-
39	495812.97	2176263.25	Картометрический	1.00	-
40	495773.03	2176287.68	Картометрический	1.00	-
41	495780.91	2176214.26	Картометрический	1.00	-
42	495759.35	2176158.32	Картометрический	1.00	-
43	495753.72	2176047.07	Картометрический	1.00	-
44	495764.25	2175896.13	Картометрический	1.00	-
45	495523.25	2175899.37	Картометрический	1.00	-
46	495522.80	2175974.34	Картометрический	1.00	-
47	495430.43	2176006.09	Картометрический	1.00	-
48	495428.17	2176079.80	Картометрический	1.00	-
49	495397.17	2176123.29	Картометрический	1.00	-
50	495401.93	2176166.14	Картометрический	1.00	-
51	495399.40	2176249.48	Картометрический	1.00	-
52	495277.36	2176243.79	Картометрический	1.00	-
53	495234.23	2176217.59	Картометрический	1.00	-
54	495136.64	2175994.64	Картометрический	1.00	-
55	495083.62	2175901.20	Картометрический	1.00	-
56	495157.07	2175910.03	Картометрический	1.00	-
57	495215.98	2175905.67	Картометрический	1.00	-
58	495295.29	2175798.26	Картометрический	1.00	-
59	495359.28	2175816.10	Картометрический	1.00	-
60	495396.29	2175799.19	Картометрический	1.00	-
61	495436.07	2175814.26	Картометрический	1.00	-
62	495481.66	2175827.44	Картометрический	1.00	-
63	495556.56	2175848.28	Картометрический	1.00	-
64	495600.91	2175856.63	Картометрический	1.00	-
65	495642.54	2175858.34	Картометрический	1.00	-
66	495675.47	2175854.11	Картометрический	1.00	-
67	495709.09	2175840.75	Картометрический	1.00	-
68	495748.56	2175816.71	Картометрический	1.00	-
69	495787.72	2175777.92	Картометрический	1.00	-
70	495823.28	2175705.25	Картометрический	1.00	-
71	495834.60	2175661.16	Картометрический	1.00	-
72	495851.34	2175667.52	Картометрический	1.00	-
73	495862.00	2175667.49	Картометрический	1.00	-
74	495861.99	2175682.56	Картометрический	1.00	-
75	495871.99	2175682.50	Картометрический	1.00	-
76	495871.99	2175667.49	Картометрический	1.00	-
77	495882.64	2175667.44	Картометрический	1.00	-
78	495918.94	2175653.68	Аналитический	0.10	-
79	495927.10	2175691.81	Картометрический	1.00	-
80	495917.42	2175751.18	Картометрический	1.00	-
81	495906.08	2175807.20	Картометрический	1.00	-
82	495887.12	2175867.15	Картометрический	1.00	-
83	495864.23	2176000.39	Картометрический	1.00	-
84	495859.86	2176054.95	Картометрический	1.00	-
85	495867.35	2176138.79	Картометрический	1.00	-

1	2	3	4	5	6
86	495875.74	2176162.53	Картометрический	1.00	-
87	495881.52	2176207.51	Картометрический	1.00	-
88	495952.20	2176230.89	Картометрический	1.00	-
89	496003.51	2176242.20	Картометрический	1.00	-
90	496062.61	2176231.80	Картометрический	1.00	-
91	496113.32	2176216.70	Картометрический	1.00	-
92	496195.12	2176206.75	Картометрический	1.00	-
93	496211.37	2176190.14	Картометрический	1.00	-
94	496249.07	2176133.97	Картометрический	1.00	-
95	496304.13	2176101.37	Картометрический	1.00	-
96	496329.82	2176049.65	Картометрический	1.00	-
97	496366.84	2175986.46	Картометрический	1.00	-
98	496401.73	2175948.35	Картометрический	1.00	-
99	496418.45	2175911.45	Картометрический	1.00	-
100	496478.76	2175903.64	Картометрический	1.00	-
101	496637.32	2175855.22	Аналитический	0.10	-
102	496677.26	2175853.41	Аналитический	0.10	-
103	496712.11	2175841.70	Картометрический	1.00	-
104	496711.15	2175872.66	Картометрический	1.00	-
105	496660.29	2175910.51	Картометрический	1.00	-
106	496570.05	2176208.62	Картометрический	1.00	-
107	496653.14	2176218.82	Картометрический	1.00	-
108	496784.28	2176256.90	Картометрический	1.00	-
109	496832.48	2176259.26	Картометрический	1.00	-
110	496887.46	2176217.24	Картометрический	1.00	-
111	496916.04	2176211.96	Картометрический	1.00	-
112	496974.00	2176231.46	Картометрический	1.00	-
113	497147.98	2175708.91	Аналитический	0.10	-
114	497217.63	2175757.01	Аналитический	0.10	-
115	497220.14	2175792.17	Аналитический	0.10	-
116	497275.09	2175825.50	Аналитический	0.10	-
117	497314.58	2175842.56	Аналитический	0.10	-
118	497336.27	2175857.70	Аналитический	0.10	-
1	497561.69	2175944.38	Аналитический	0.10	-
119	497505.22	2176678.40	Картометрический	1.00	-
120	497503.66	2176749.47	Картометрический	1.00	-
121	497504.44	2176773.45	Картометрический	1.00	-
122	497338.24	2176776.23	Картометрический	1.00	-
123	497301.33	2176730.13	Картометрический	1.00	-
124	497292.13	2176606.73	Картометрический	1.00	-
125	497272.87	2176577.77	Картометрический	1.00	-
126	497235.72	2176521.25	Картометрический	1.00	-
127	497192.35	2176471.29	Картометрический	1.00	-
128	497157.11	2176442.10	Картометрический	1.00	-
129	496593.63	2176456.30	Картометрический	1.00	-
130	496614.17	2176534.66	Картометрический	1.00	-
131	496633.74	2176585.10	Картометрический	1.00	-

1	2	3	4	5	6
132	496650.16	2176616.03	Картометрический	1.00	-
133	496651.94	2176627.33	Картометрический	1.00	-
134	496655.43	2176727.27	Картометрический	1.00	-
135	496662.01	2176834.95	Картометрический	1.00	-
136	496670.15	2176886.86	Картометрический	1.00	-
137	496693.78	2176933.35	Картометрический	1.00	-
138	496709.27	2176994.94	Картометрический	1.00	-
139	496708.11	2177030.19	Картометрический	1.00	-
140	496653.49	2177109.98	Картометрический	1.00	-
141	496648.46	2177144.85	Картометрический	1.00	-
142	496672.09	2177202.57	Картометрический	1.00	-
143	496677.51	2177248.47	Картометрический	1.00	-
144	496692.81	2177330.78	Картометрический	1.00	-
145	496695.68	2177355.43	Картометрический	1.00	-
146	496632.04	2177358.35	Аналитический	0.10	-
147	496608.96	2177359.84	Картометрический	1.00	-
148	496588.80	2177279.65	Картометрический	1.00	-
149	496561.69	2177156.47	Картометрический	1.00	-
150	496552.39	2177062.34	Картометрический	1.00	-
151	496539.22	2176951.16	Картометрический	1.00	-
152	496540.77	2176870.09	Картометрический	1.00	-
153	496522.17	2176705.57	Картометрический	1.00	-
154	496478.79	2176556.05	Картометрический	1.00	-
155	496464.84	2176461.53	Картометрический	1.00	-
156	496438.89	2176420.08	Картометрический	1.00	-
157	496401.70	2176403.43	Картометрический	1.00	-
158	496369.55	2176398.39	Картометрический	1.00	-
159	496314.16	2176401.12	Картометрический	1.00	-
160	496314.00	2176409.45	Картометрический	1.00	-
161	496333.76	2176891.37	Картометрический	1.00	-
162	496205.43	2176894.55	Картометрический	1.00	-
163	496149.40	2176895.94	Картометрический	1.00	-
164	496149.77	2176958.52	Картометрический	1.00	-
165	496150.12	2177019.87	Картометрический	1.00	-
166	495466.81	2177039.09	Картометрический	1.00	-
167	495458.42	2176747.42	Картометрический	1.00	-
168	495462.09	2176740.13	Картометрический	1.00	-
169	495449.91	2176692.55	Картометрический	1.00	-
170	495451.83	2176682.33	Картометрический	1.00	-
171	495470.87	2176697.87	Картометрический	1.00	-
172	495484.22	2176688.61	Картометрический	1.00	-
173	495497.52	2176672.85	Картометрический	1.00	-
174	495537.03	2176661.63	Картометрический	1.00	-
175	495551.05	2176638.82	Картометрический	1.00	-
176	495574.36	2176608.52	Картометрический	1.00	-
177	495597.63	2176551.86	Картометрический	1.00	-
178	495626.88	2176535.63	Картометрический	1.00	-
179	495673.72	2176524.66	Картометрический	1.00	-

1	2	3	4	5	6
180	495707.75	2176497.24	Картометрический	1.00	-
181	495749.40	2176442.40	Картометрический	1.00	-
182	495767.04	2176407.65	Картометрический	1.00	-
183	495792.39	2176392.08	Картометрический	1.00	-
184	495817.65	2176376.30	Картометрический	1.00	-
185	495877.27	2176333.06	Картометрический	1.00	-
186	495930.86	2176307.87	Картометрический	1.00	-
187	495954.51	2176312.29	Картометрический	1.00	-
188	495986.12	2176323.85	Картометрический	1.00	-
189	496047.13	2176304.06	Картометрический	1.00	-
190	496054.94	2176298.51	Картометрический	1.00	-
191	496054.92	2176290.08	Картометрический	1.00	-
192	496071.38	2176289.48	Картометрический	1.00	-
193	496072.47	2176303.48	Картометрический	1.00	-
194	496094.72	2176294.78	Картометрический	1.00	-
195	496160.48	2176271.43	Картометрический	1.00	-
196	496202.72	2176274.65	Картометрический	1.00	-
197	496227.77	2176293.08	Картометрический	1.00	-
198	496245.72	2176314.21	Картометрический	1.00	-
199	496280.54	2176327.75	Картометрический	1.00	-
200	496315.53	2176329.37	Картометрический	1.00	-
201	496367.13	2176315.97	Картометрический	1.00	-
202	496443.57	2176298.46	Картометрический	1.00	-
203	496467.98	2176335.50	Картометрический	1.00	-
204	496487.41	2176331.97	Картометрический	1.00	-
205	496501.80	2176290.08	Картометрический	1.00	-
206	496510.64	2176287.18	Картометрический	1.00	-
207	496524.74	2176287.53	Картометрический	1.00	-
208	496558.35	2176288.20	Картометрический	1.00	-
209	496607.76	2176303.08	Картометрический	1.00	-
210	496673.88	2176315.40	Картометрический	1.00	-
211	496765.67	2176342.80	Картометрический	1.00	-
212	496838.55	2176363.98	Картометрический	1.00	-
213	496891.17	2176370.51	Картометрический	1.00	-
214	496931.21	2176357.69	Картометрический	1.00	-
215	496964.28	2176362.27	Картометрический	1.00	-
216	497003.60	2176373.26	Картометрический	1.00	-
217	497035.89	2176381.55	Картометрический	1.00	-
218	497079.60	2176372.13	Картометрический	1.00	-
219	497122.23	2176360.46	Картометрический	1.00	-
220	497157.90	2176366.19	Картометрический	1.00	-
221	497186.67	2176385.60	Картометрический	1.00	-
222	497280.87	2176477.66	Картометрический	1.00	-
223	497355.13	2176544.28	Картометрический	1.00	-
224	497388.57	2176591.51	Картометрический	1.00	-
225	497412.66	2176640.82	Картометрический	1.00	-
226	497447.24	2176667.82	Картометрический	1.00	-
227	497471.27	2176676.31	Картометрический	1.00	-

1	2	3	4	5	6
119	497505.22	2176678.40	Картометрический	1.00	-
228	496049.12	2176411.70	Аналитический	0.10	-
229	496051.12	2176452.08	Аналитический	0.10	-
230	496063.88	2176709.74	Аналитический	0.10	-
231	495870.75	2176726.41	Аналитический	0.10	-
232	495859.89	2176727.45	Аналитический	0.10	-
233	495707.63	2176741.61	Аналитический	0.10	-
234	495565.71	2176758.01	Картометрический	1.00	-
235	495556.81	2176713.58	Картометрический	1.00	-
236	495627.55	2176677.58	Картометрический	1.00	-
237	495654.86	2176608.12	Картометрический	1.00	-
238	495701.51	2176580.36	Аналитический	0.10	-
239	495742.68	2176565.70	Аналитический	0.10	-
240	495794.82	2176529.26	Аналитический	0.10	-
241	495841.41	2176463.43	Аналитический	0.10	-
242	495864.97	2176409.53	Аналитический	0.10	-
228	496049.12	2176411.70	Аналитический	0.10	-
243	497507.00	2177331.34	Аналитический	0.10	-
244	497506.62	2177342.07	Картометрический	1.00	-
245	497505.87	2177446.34	Картометрический	1.00	-
246	497504.95	2177446.34	Аналитический	0.10	-
247	497404.95	2177446.34	Аналитический	0.10	-
248	497404.81	2177566.34	Аналитический	0.10	-
249	497504.81	2177566.34	Аналитический	0.10	-
250	497505.01	2177566.34	Картометрический	1.00	-
251	497504.06	2177698.76	Картометрический	1.00	-
252	497430.79	2177714.83	Картометрический	1.00	-
253	497399.05	2177733.85	Картометрический	1.00	-
254	497221.58	2177666.41	Картометрический	1.00	-
255	497035.39	2177669.73	Картометрический	1.00	-
256	496882.06	2177627.46	Картометрический	1.00	-
257	496813.12	2177579.17	Картометрический	1.00	-
258	496752.18	2177364.00	Картометрический	1.00	-
259	496857.91	2177360.00	Аналитический	0.10	-
260	497048.39	2177351.68	Аналитический	0.10	-
261	497324.07	2177339.03	Аналитический	0.10	-
243	497507.00	2177331.34	Аналитический	0.10	-
262	494734.05	2174664.04	Аналитический	0.10	-
263	494782.90	2175257.85	Аналитический	0.10	-
264	494754.91	2175275.31	Картометрический	1.00	-
265	494705.34	2175251.47	Картометрический	1.00	-
266	494704.45	2175252.21	Картометрический	1.00	-
267	494716.53	2175219.36	Картометрический	1.00	-
268	494714.40	2175206.95	Картометрический	1.00	-
269	494712.65	2175207.24	Картометрический	1.00	-

1	2	3	4	5	6
270	494688.29	2175210.48	Картометрический	1.00	-
271	494684.88	2175200.76	Картометрический	1.00	-
272	494660.92	2175199.32	Картометрический	1.00	-
273	494661.44	2175187.16	Аналитический	0.10	-
274	494662.46	2175166.13	Аналитический	0.10	-
275	494627.70	2175164.11	Аналитический	0.10	-
276	494601.72	2175138.59	Аналитический	0.10	-
277	494576.52	2175128.30	Картометрический	1.00	-
278	494519.15	2175125.87	Картометрический	1.00	-
279	494522.07	2175079.24	Картометрический	1.00	-
280	494538.09	2175030.93	Картометрический	1.00	-
281	494538.68	2175016.55	Картометрический	1.00	-
282	494552.71	2175014.22	Картометрический	1.00	-
283	494565.87	2174970.67	Картометрический	1.00	-
284	494587.88	2174952.58	Аналитический	0.10	-
285	494590.45	2174947.91	Аналитический	0.10	-
286	494591.30	2174934.09	Аналитический	0.10	-
287	494591.32	2174884.01	Картометрический	1.00	-
288	494450.46	2174881.13	Аналитический	0.10	-
289	494382.16	2174887.64	Аналитический	0.10	-
290	494383.61	2174880.15	Аналитический	0.10	-
291	494402.86	2174696.80	Аналитический	0.10	-
292	494402.75	2174696.79	Аналитический	0.10	-
293	494402.72	2174696.79	Картометрический	1.00	-
294	494403.42	2174691.95	Аналитический	0.10	-
295	494620.33	2174698.31	Аналитический	0.10	-
296	494619.65	2174713.10	Аналитический	0.10	-
297	494670.85	2174713.93	Аналитический	0.10	-
298	494694.12	2174716.85	Картометрический	1.00	-
299	494733.82	2174664.05	Картометрический	1.00	-
262	494734.05	2174664.04	Аналитический	0.10	-

3. Сведения о характерных точках части (частей) границы объекта


Обозначение характерных точек части границы	Координаты, м		Метод определения координат характерной точки	Средняя квадратическая погрешность положения характерной точки (Mt), м	Описание обозначения точки на местности (при наличии)
	X	Y			
1	2	3	4	5	6
Часть №					
-	-	-	-	-	-



Масштаб 1:10000

Используемые условные знаки и обозначения:

- | | |
|---|---|
|  | границы территориальной зоны |
|  | границы муниципального образования |
|  | характерная точка границ территориальной зоны |

Руководитель БУ ВО «Народно-проектный центр»
 Подпись  Ю.В. Шалыгина Дата « 04 » июля 2021 г.
 Место для отмены печати (при наличии) знака, постановки вопроса о местоположении границ объекта



ОПИСАНИЕ МЕСТОПОЛОЖЕНИЯ ГРАНИЦ

Зона сельскохозяйственного производства посёлка городского типа Анна – СХ2/1

(наименование объекта, местоположение границ которого описано
(далее - объект)

Раздел 1

Сведения об объекте		
№ п/п	Характеристики объекта	Описание характеристик
1	2	3
1	Местоположение объекта	Воронежская область, Аннинский муниципальный район, Аннинское городское поселение, посёлок городского типа Анна
2	Площадь объекта \pm величина погрешности определения площади ($P \pm \text{Дельта } P$)	198099 \pm 1558 м ²
3	Иные характеристики объекта	-

Раздел 2




Сведения о местоположении границ объекта					
1. Система координат: МСК - 36, зона 2					
2. Сведения о характерных точках границ объекта					
Обозначение характерных точек границ	Координаты, м		Метод определения координат характерной точки	Средняя квадратическая погрешность положения характерной точки (Mt), м	Описание обозначения точки на местности (при наличии)
	X	Y			
1	2	3	4	5	6
1	495431.34	2173840.61	Картометрический	1.00	-
2	495283.77	2173916.26	Картометрический	1.00	-
3	495001.79	2174065.67	Картометрический	1.00	-
4	495001.73	2174065.64	Картометрический	1.00	-
5	494743.54	2173835.07	Картометрический	1.00	-
6	494803.48	2173724.33	Аналитический	0.10	-
7	494923.07	2173520.69	Аналитический	0.10	-
8	494952.72	2173471.41	Картометрический	1.00	-
9	494953.88	2173472.35	Аналитический	0.10	-
10	495010.69	2173519.07	Аналитический	0.10	-
11	494965.40	2173599.04	Аналитический	0.10	-
12	495050.87	2173648.61	Аналитический	0.10	-
13	495095.57	2173569.23	Аналитический	0.10	-
14	495095.81	2173568.79	Картометрический	1.00	-
1	495431.34	2173840.61	Картометрический	1.00	-
3. Сведения о характерных точках части (частей) границы объекта					
Обозначение характерных точек части границы	Координаты, м		Метод определения координат характерной точки	Средняя квадратическая погрешность положения характерной точки (Mt), м	Описание обозначения точки на местности (при наличии)
	X	Y			
1	2	3	4	5	6
Часть №					
-	-	-	-	-	-

План границ объекта




Масштаб 1:5000

Используемые условные знаки и обозначения :

- | | |
|---|---|
|  | границы территориальной зоны |
|  | границы муниципального образования |
|  | характерная точка границ территориальной зоны |

Руководитель БУВО «Нормативно-проектный центр»

Подпись  Ю.В.Шалыгина Дата « 04 » июня 2021 г.

Место для оттиска печати (при наличии) лица, составившего описание местоположения границ объекта



ОПИСАНИЕ МЕСТОПОЛОЖЕНИЯ ГРАНИЦ

Зона птицеводства посёлка городского типа Анна – СХ3/1

(наименование объекта, местоположение границ которого описано
(далее - объект)

Раздел 1

Сведения об объекте		
№ п/п	Характеристики объекта	Описание характеристик
1	2	3
1	Местоположение объекта	Воронежская область, Аннинский муниципальный район, Аннинское городское поселение, посёлок городского типа Анна
2	Площадь объекта \pm величина погрешности определения площади ($P \pm \Delta P$)	18028 \pm 470 м ²
3	Иные характеристики объекта	-

Раздел 2




Сведения о местоположении границ объекта					
1. Система координат: МСК - 36, зона 2					
2. Сведения о характерных точках границ объекта					
Обозначение характерных точек границ	Координаты, м		Метод определения координат характерной точки	Средняя квадратическая погрешность положения характерной точки (Mt), м	Описание обозначения точки на местности (при наличии)
	X	Y			
1	2	3	4	5	6
1	494781.32	2174150.08	Картометрический	1.00	-
2	494756.93	2174172.48	Картометрический	1.00	-
3	494725.91	2174189.78	Картометрический	1.00	-
4	494674.70	2174218.78	Картометрический	1.00	-
5	494641.65	2174211.77	Картометрический	1.00	-
6	494637.11	2174221.44	Картометрический	1.00	-
7	494620.58	2174212.79	Картометрический	1.00	-
8	494625.13	2174203.04	Картометрический	1.00	-
9	494620.20	2174181.36	Картометрический	1.00	-
10	494617.46	2174187.25	Картометрический	1.00	-
11	494616.57	2174186.78	Картометрический	1.00	-
12	494601.89	2174179.10	Картометрический	1.00	-
13	494602.33	2174178.16	Картометрический	1.00	-
14	494601.17	2174177.52	Картометрический	1.00	-
15	494571.58	2174159.17	Картометрический	1.00	-
16	494568.46	2174157.32	Картометрический	1.00	-
17	494617.67	2174066.83	Картометрический	1.00	-
18	494622.12	2174069.83	Картометрический	1.00	-
19	494634.61	2174077.56	Картометрический	1.00	-
20	494649.31	2174085.50	Картометрический	1.00	-
21	494674.54	2174085.26	Картометрический	1.00	-
22	494748.95	2174130.00	Картометрический	1.00	-
1	494781.32	2174150.08	Картометрический	1.00	-
3. Сведения о характерных точках части (частей) границы объекта					
Обозначение характерных точек части границы	Координаты, м		Метод определения координат характерной точки	Средняя квадратическая погрешность положения характерной точки (Mt), м	Описание обозначения точки на местности (при наличии)
	X	Y			
1	2	3	4	5	6
Часть №					
-	-	-	-	-	-

План границ объекта




Масштаб 1:5000

Используемые условные знаки и обозначения :

- | | |
|---|---|
|  | границы территориальной зоны |
|  | границы муниципального образования |
|  | характерная точка границ территориальной зоны |

Руководитель БУВО «Нормативно-проектный центр»

Подпись  Ю.В.Шалыгина Дата « 04 » июня 2021 г.

Место для оттиска печати (при наличии) лица, составившего описание местоположения границ объекта



ОПИСАНИЕ МЕСТОПОЛОЖЕНИЯ ГРАНИЦ
Зона рекреационного назначения - объектов отдыха
посёлка городского типа Анна - Р1/1

(наименование объекта, местоположение границ которого описано
(далее - объект))

Раздел 1

Сведения об объекте		
№ п/п	Характеристики объекта	Описание характеристик
1	2	3
1	Местоположение объекта	Воронежская область, Аннинский муниципальный район, Аннинское городское поселение, посёлок городского типа Анна
2	Площадь объекта \pm величина погрешности определения площади ($P \pm \Delta P$)	90610 \pm 1054 м ²
3	Иные характеристики объекта	-


Раздел 2

Сведения о местоположении границ объекта					
1. Система координат: МСК - 36, зона 2					
2. Сведения о характерных точках границ объекта					
Обозначение характерных точек границ	Координаты, м		Метод определения координат характерной точки	Средняя квадратическая погрешность положения характерной точки (Mt), м	Описание обозначения точки на местности (при наличии)
	X	Y			
1	2	3	4	5	6
1	494319.14	2176218.96	Картометрический	1.00	-
2	494318.99	2176304.79	Аналитический	0.10	-
3	494317.16	2176328.81	Аналитический	0.10	-
4	494316.60	2176343.96	Аналитический	0.10	-
5	494316.56	2176365.98	Картометрический	1.00	-
6	494263.77	2176366.44	Картометрический	1.00	-
7	494208.67	2176328.63	Картометрический	1.00	-
8	494234.10	2176293.86	Аналитический	0.10	-
9	494296.75	2176210.91	Аналитический	0.10	-
10	494314.04	2176217.16	Аналитический	0.10	-
1	494319.14	2176218.96	Картометрический	1.00	-
11	494144.43	2176593.32	Аналитический	0.10	-
12	494149.22	2176597.80	Картометрический	1.00	-
13	494139.03	2176624.57	Картометрический	1.00	-
14	494110.59	2176683.78	Картометрический	1.00	-
15	494083.22	2176658.12	Аналитический	0.10	-
16	494089.25	2176652.75	Аналитический	0.10	-
11	494144.43	2176593.32	Аналитический	0.10	-
17	494060.76	2176852.76	Аналитический	0.10	-
18	494055.19	2176859.10	Аналитический	0.10	-
19	494018.79	2176832.11	Аналитический	0.10	-
20	494017.21	2176831.15	Аналитический	0.10	-
21	493968.83	2176793.46	Картометрический	1.00	-
22	493955.54	2176783.13	Аналитический	0.10	-
23	493990.06	2176750.15	Аналитический	0.10	-
24	494006.21	2176768.11	Картометрический	1.00	-
25	494025.34	2176789.39	Аналитический	0.10	-
26	494036.25	2176804.24	Аналитический	0.10	-
27	494037.53	2176806.54	Аналитический	0.10	-
28	494038.63	2176808.68	Аналитический	0.10	-
17	494060.76	2176852.76	Аналитический	0.10	-
29	493902.45	2176652.10	Картометрический	1.00	-
30	493869.72	2176682.70	Картометрический	1.00	-
31	493803.38	2176614.10	Аналитический	0.10	-

1	2	3	4	5	6
32	493681.87	2176491.96	Аналитический	0.10	-
33	493685.24	2176488.08	Аналитический	0.10	-
34	493706.51	2176468.45	Аналитический	0.10	-
35	493716.68	2176457.73	Аналитический	0.10	-
36	493759.96	2176501.13	Аналитический	0.10	-
37	493835.43	2176581.86	Аналитический	0.10	-
29	493902.45	2176652.10	Картометрический	1.00	-
38	493870.22	2176764.92	Аналитический	0.10	-
39	493817.64	2176813.41	Аналитический	0.10	-
40	493790.43	2176784.43	Аналитический	0.10	-
41	493843.01	2176735.95	Аналитический	0.10	-
42	493853.48	2176747.10	Аналитический	0.10	-
43	493855.81	2176745.05	Аналитический	0.10	-
44	493861.34	2176750.92	Аналитический	0.10	-
45	493862.68	2176752.35	Аналитический	0.10	-
46	493862.45	2176752.55	Аналитический	0.10	-
47	493860.84	2176754.94	Аналитический	0.10	-
38	493870.22	2176764.92	Аналитический	0.10	-
48	493784.75	2176865.28	Аналитический	0.10	-
49	493727.36	2176916.38	Картометрический	1.00	-
50	493638.22	2176986.41	Картометрический	1.00	-
51	493581.42	2177037.34	Картометрический	1.00	-
52	493574.90	2177029.83	Аналитический	0.10	-
53	493546.53	2176996.19	Аналитический	0.10	-
54	493536.03	2176984.58	Картометрический	1.00	-
55	493600.60	2176927.10	Картометрический	1.00	-
56	493641.35	2176890.16	Картометрический	1.00	-
57	493733.25	2176808.84	Картометрический	1.00	-
48	493784.75	2176865.28	Аналитический	0.10	-
58	493760.81	2176868.11	Аналитический	0.10	-
59	493754.41	2176873.70	Аналитический	0.10	-
60	493741.15	2176858.72	Аналитический	0.10	-
61	493747.55	2176853.13	Аналитический	0.10	-
58	493760.81	2176868.11	Аналитический	0.10	-
62	493647.57	2176751.38	Картометрический	1.00	-
63	493632.21	2176764.16	Картометрический	1.00	-
64	493623.33	2176771.64	Картометрический	1.00	-
65	493637.78	2176793.24	Картометрический	1.00	-
66	493615.92	2176817.37	Аналитический	0.10	-
67	493596.95	2176834.11	Аналитический	0.10	-
68	493561.95	2176790.50	Картометрический	1.00	-
69	493598.38	2176753.47	Аналитический	0.10	-
70	493607.34	2176744.06	Аналитический	0.10	-
71	493625.34	2176725.17	Картометрический	1.00	-

1	2	3	4	5	6
72	493630.43	2176730.88	Картометрический	1.00	-
62	493647.57	2176751.38	Картометрический	1.00	-
73	493719.25	2178102.59	Аналитический	0.10	-
74	493767.33	2178163.99	Картометрический	1.00	-
75	493712.08	2178218.87	Картометрический	1.00	-
76	493695.27	2178259.35	Аналитический	0.10	-
77	493690.50	2178271.57	Картометрический	1.00	-
78	493686.07	2178283.29	Аналитический	0.10	-
79	493673.38	2178314.96	Аналитический	0.10	-
80	493651.07	2178370.65	Аналитический	0.10	-
81	493692.25	2178383.48	Аналитический	0.10	-
82	493691.19	2178386.41	Картометрический	1.00	-
83	493695.71	2178388.11	Картометрический	1.00	-
84	493697.00	2178385.09	Аналитический	0.10	-
85	493707.22	2178387.46	Картометрический	1.00	-
86	493695.87	2178429.49	Картометрический	1.00	-
87	493677.39	2178421.85	Аналитический	0.10	-
88	493682.26	2178414.96	Картометрический	1.00	-
89	493673.88	2178411.33	Картометрический	1.00	-
90	493676.41	2178405.45	Картометрический	1.00	-
91	493672.70	2178403.84	Картометрический	1.00	-
92	493678.86	2178389.93	Картометрический	1.00	-
93	493673.69	2178387.78	Картометрический	1.00	-
94	493675.70	2178383.24	Картометрический	1.00	-
95	493647.01	2178373.40	Картометрический	1.00	-
96	493640.84	2178370.38	Картометрический	1.00	-
97	493634.64	2178368.34	Картометрический	1.00	-
98	493630.45	2178366.74	Картометрический	1.00	-
99	493552.53	2178341.77	Картометрический	1.00	-
100	493531.24	2178307.09	Картометрический	1.00	-
101	493524.77	2178296.53	Картометрический	1.00	-
102	493523.11	2178297.65	Картометрический	1.00	-
103	493518.44	2178300.53	Картометрический	1.00	-
104	493499.89	2178324.29	Картометрический	1.00	-
105	493499.32	2178324.24	Картометрический	1.00	-
106	493495.66	2178322.75	Картометрический	1.00	-
107	493487.65	2178319.08	Картометрический	1.00	-
108	493487.26	2178319.89	Картометрический	1.00	-
109	493486.69	2178320.35	Картометрический	1.00	-
110	493447.00	2178341.88	Картометрический	1.00	-
111	493444.69	2178343.02	Картометрический	1.00	-
112	493420.82	2178357.90	Аналитический	0.10	-
113	493402.72	2178321.45	Картометрический	1.00	-
114	493407.44	2178319.26	Картометрический	1.00	-
115	493405.66	2178314.11	Картометрический	1.00	-
116	493400.54	2178315.71	Картометрический	1.00	-
117	493397.69	2178310.12	Картометрический	1.00	-

1	2	3	4	5	6
118	493413.39	2178302.86	Картометрический	1.00	-
119	493403.01	2178283.47	Картометрический	1.00	-
120	493474.22	2178247.53	Картометрический	1.00	-
121	493487.74	2178241.18	Картометрический	1.00	-
122	493518.61	2178221.26	Аналитический	0.10	-
123	493608.47	2178250.94	Аналитический	0.10	-
124	493626.49	2178201.37	Аналитический	0.10	-
125	493650.30	2178174.84	Аналитический	0.10	-
126	493662.30	2178163.52	Аналитический	0.10	-
127	493678.83	2178146.04	Аналитический	0.10	-
128	493705.77	2178117.04	Аналитический	0.10	-
129	493706.96	2178117.96	Аналитический	0.10	-
130	493708.79	2178116.20	Аналитический	0.10	-
131	493707.91	2178114.98	Аналитический	0.10	-
73	493719.25	2178102.59	Аналитический	0.10	-
132	493628.92	2178275.58	Аналитический	0.10	-
133	493628.83	2178301.26	Аналитический	0.10	-
134	493628.73	2178325.58	Аналитический	0.10	-
135	493598.65	2178328.57	Аналитический	0.10	-
136	493598.15	2178306.91	Аналитический	0.10	-
137	493592.09	2178307.94	Аналитический	0.10	-
138	493588.16	2178310.16	Аналитический	0.10	-
139	493556.08	2178314.67	Аналитический	0.10	-
140	493547.97	2178272.21	Аналитический	0.10	-
141	493588.64	2178251.87	Аналитический	0.10	-
142	493601.26	2178264.47	Аналитический	0.10	-
143	493611.91	2178275.10	Аналитический	0.10	-
132	493628.92	2178275.58	Аналитический	0.10	-
3. Сведения о характерных точках части (частей) границы объекта					
Обозначение характерных точек части границы	Координаты, м		Метод определения координат характерной точки	Средняя квадратическая погрешность положения характерной точки (Mt), м	Описание обозначения точки на местности (при наличии)
	X	Y			
1	2	3	4	5	6
Часть №					
-	-	-	-	-	-



- Используемые условные знаки в обозначении:
- границы территориальной зоны
 - характеристика точки (границы территориальной зоны)

Масштаб 1:30000

Руководитель БУ ИОУ «Иркутский проектный центр»
 Подпись: Ю.В. Шалаган Дата: 04.06.2023 г.
 Место для оттиска печати (при наличии) и/или составления исполнительной границы объекта

ОПИСАНИЕ МЕСТОПОЛОЖЕНИЯ ГРАНИЦ

Зона ритуальных объектов посёлка городского типа Анна - СН1/1

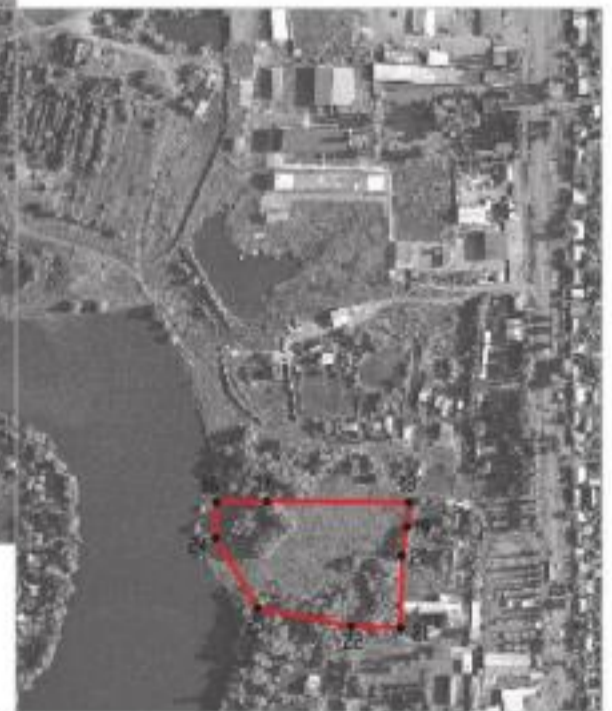
(наименование объекта, местоположение границ которого описано
(далее - объект)

Раздел 1



Сведения об объекте		
№ п/п	Характеристики объекта	Описание характеристик
1	2	3
1	Местоположение объекта	Воронежская область, Аннинский муниципальный район, Аннинское городское поселение, посёлок городского типа Анна
2	Площадь объекта \pm величина погрешности определения площади ($P \pm \Delta P$)	121825 \pm 1222 м ²
3	Иные характеристики объекта	-

Раздел 2

Сведения о местоположении границ объекта					
1. Система координат: МСК - 36, зона 2					
2. Сведения о характерных точках границ объекта					
Обозначение характерных точек границ	Координаты, м		Метод определения координат характерной точки	Средняя квадратическая погрешность положения характерной точки (Mt), м	Описание обозначения точки на местности (при наличии)
	X	Y			
1	2	3	4	5	6
1	496049.12	2176411.70	Аналитический	0.10	-
2	496051.12	2176452.08	Аналитический	0.10	-
3	496063.88	2176709.74	Аналитический	0.10	-
4	495870.75	2176726.41	Аналитический	0.10	-
5	495859.89	2176727.45	Аналитический	0.10	-
6	495707.63	2176741.61	Аналитический	0.10	-
7	495565.71	2176758.01	Картометрический	1.00	-
8	495556.81	2176713.58	Картометрический	1.00	-
9	495627.55	2176677.58	Картометрический	1.00	-
10	495654.86	2176608.12	Картометрический	1.00	-
11	495701.51	2176580.36	Аналитический	0.10	-
12	495742.68	2176565.70	Аналитический	0.10	-
13	495794.82	2176529.26	Аналитический	0.10	-
14	495841.41	2176463.43	Аналитический	0.10	-
15	495864.97	2176409.53	Аналитический	0.10	-
1	496049.12	2176411.70	Аналитический	0.10	-
16	494585.16	2177167.82	Картометрический	1.00	-
17	494586.11	2177210.19	Аналитический	0.10	-
18	494585.02	2177329.98	Картометрический	1.00	-
19	494564.32	2177327.60	Картометрический	1.00	-
20	494540.47	2177323.56	Картометрический	1.00	-
21	494479.63	2177322.48	Картометрический	1.00	-
22	494481.02	2177280.85	Картометрический	1.00	-
23	494496.43	2177202.41	Картометрический	1.00	-
24	494554.98	2177167.01	Картометрический	1.00	-
16	494585.16	2177167.82	Картометрический	1.00	-
3. Сведения о характерных точках части (частей) границы объекта					
Обозначение характерных точек части границы	Координаты, м		Метод определения координат характерной точки	Средняя квадратическая погрешность положения характерной точки (Mt), м	Описание обозначения точки на местности (при наличии)
	X	Y			
1	2	3	4	5	6
Часть №					
-	-	-	-	-	-



Используемые условные знаки и обозначения:

- | | |
|---|---|
|  | границы территориальной зоны |
|  | характерная точка границ территориальной зоны |

Масштаб 1:5000

Руководитель БУВО «Нормативно-проектный центр»
 Подпись Ю.В. Шалыгина Дата « 04 » июня 2021 г.
 Место для оттиска печати (при наличии) лица, составившего описание местоположения границ объекта



Приложение № 2
к правилам землепользования и застройки
Аннинского городского поселения
Аннинского муниципального района
Воронежской области

**СВЕДЕНИЯ О ГРАНИЦАХ ТЕРРИТОРИАЛЬНЫХ ЗОН,
СОДЕРЖАЩИЕ ГРАФИЧЕСКОЕ ОПИСАНИЕ МЕСТОПОЛОЖЕНИЯ
ГРАНИЦ ТЕРРИТОРИАЛЬНЫХ ЗОН, ПЕРЕЧЕНЬ КООРДИНАТ
ХАРАКТЕРНЫХ ТОЧЕК ГРАНИЦ ТЕРРИТОРИАЛЬНЫХ ЗОН,
РАСПОЛОЖЕННЫХ ЗА ГРАНИЦАМИ НАСЕЛЕННОГО ПУНКТА НА
ТЕРРИТОРИИ АННИНСКОГО ГОРОДСКОГО ПОСЕЛЕНИЯ**

ОПИСАНИЕ МЕСТОПОЛОЖЕНИЯ ГРАНИЦ

Зона улиц, дорог, инженерной и транспортной инфраструктуры за границами
населенного пункта - ИТ1

(наименование объекта, местоположение границ которого описано
(далее - объект)

Раздел 1

Сведения об объекте		
№ п/п	Характеристики объекта	Описание характеристик
1	2	3
1	Местоположение объекта	Воронежская область, Аннинский муниципальный район, Аннинское городское поселение
2	Площадь объекта \pm величина погрешности определения площади ($P \pm \text{Дельта } P$)	571416 \pm 13229 м ²
3	Иные характеристики объекта	-

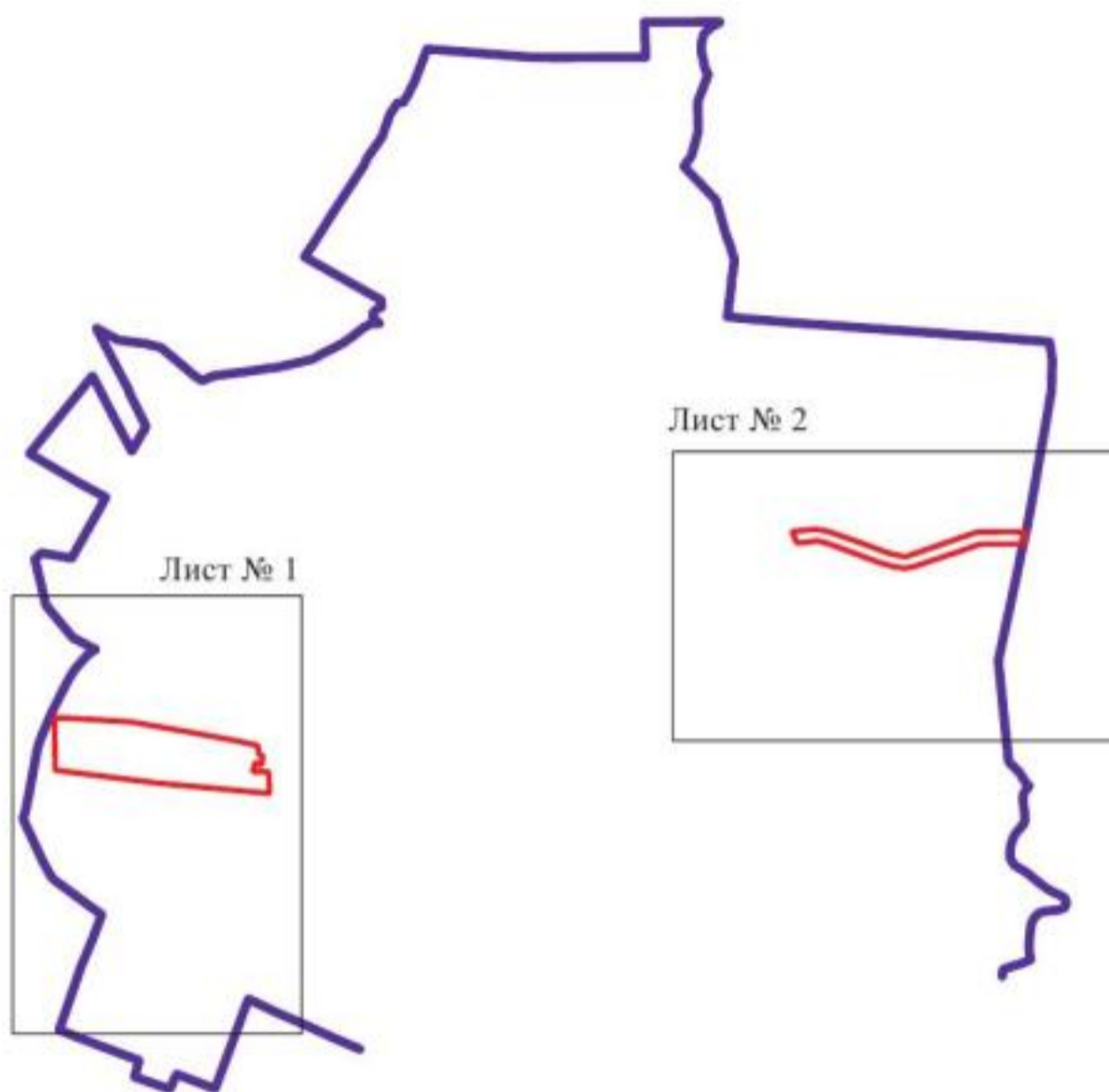
Раздел 2

Сведения о местоположении границ объекта					
1. Система координат: МСК - 36, зона 2					
2. Сведения о характерных точках границ объекта					
Обозначение характерных точек границ	Координаты, м		Метод определения координат характерной точки	Средняя квадратическая погрешность положения характерной точки (Mt), м	Описание обозначения точки на местности (при наличии)
	X	Y			
1	2	3	4	5	6
1	493306.58	2173574.08	Аналитический	0.20	-
2	493298.69	2173744.43	Аналитический	0.20	-
3	493279.78	2174061.17	Аналитический	0.20	-
4	493213.60	2174434.63	Аналитический	0.20	-
5	493161.59	2174713.55	Аналитический	0.20	-
6	493129.49	2174868.04	Аналитический	0.20	-
7	493069.09	2174874.07	Аналитический	0.20	-
8	493065.72	2174898.70	Аналитический	0.20	-
9	493003.68	2174891.13	Аналитический	0.20	-
10	493019.93	2174850.91	Аналитический	0.20	-
11	492963.28	2174836.31	Аналитический	0.20	-
12	492961.95	2174937.46	Аналитический	0.20	-
13	492823.92	2174941.90	Аналитический	0.20	-
14	492888.35	2174229.96	Аналитический	0.20	-
15	492959.59	2173672.79	Аналитический	0.20	-
16	492971.75	2173577.72	Аналитический	0.20	-
1	493306.58	2173574.08	Аналитический	0.20	-
17	494489.82	2178267.10	Аналитический	0.30	-
18	494498.24	2178345.10	Аналитический	0.10	-
19	494504.82	2178412.64	Аналитический	0.10	-
20	494493.72	2178488.74	Аналитический	0.10	-
21	494432.70	2178664.57	Аналитический	0.10	-
22	494353.02	2178875.46	Аналитический	0.10	-
23	494332.94	2178964.60	Аналитический	0.10	-
24	494330.74	2178992.70	Аналитический	0.10	-
25	494397.55	2179186.46	Аналитический	0.10	-
26	494482.56	2179433.00	Аналитический	0.10	-
27	494487.37	2179458.65	Аналитический	0.10	-
28	494490.16	2179658.10	Аналитический	0.10	-
29	494487.44	2179754.66	Картометрический	5.00	-
30	494410.33	2179738.13	Аналитический	2.50	-
31	494410.31	2179471.47	Картометрический	5.00	-
32	494407.63	2179455.77	Картометрический	5.00	-
33	494353.64	2179303.43	Картометрический	5.00	-

1	2	3	4	5	6
34	494315.24	2179186.45	Картометрический	5.00	-
35	494266.07	2179036.64	Картометрический	5.00	-
36	494255.67	2178983.74	Картометрический	1.00	-
37	494264.33	2178920.71	Картометрический	1.00	-
38	494290.57	2178828.65	Картометрический	1.00	-
39	494408.68	2178507.55	Картометрический	1.00	-
40	494427.58	2178445.26	Картометрический	1.00	-
41	494429.56	2178417.65	Картометрический	1.00	-
42	494422.31	2178353.54	Картометрический	1.00	-
43	494419.87	2178343.86	Картометрический	1.00	-
44	494420.69	2178343.43	Аналитический	0.10	-
45	494418.13	2178296.70	Картометрический	1.00	-
46	494448.48	2178284.22	Аналитический	0.10	-
17	494489.82	2178267.10	Аналитический	0.30	-
3. Сведения о характерных точках части (частей) границы объекта					
Обозначение характерных точек части границы	Координаты, м		Метод определения координат характерной точки	Средняя квадратическая погрешность положения характерной точки (Mt), м	Описание обозначения точки на местности (при наличии)
	X	Y			
1	2	3	4	5	6
Часть №					
-	-	-	-	-	-




План границ объекта

Схема расположения листов плана границ объекта




Масштаб 1:50000

Используемые условные знаки и обозначения:

- | | |
|---|--|
|  | границы территориальной зоны |
|  | граница муниципального образования |
|  | область и номер листа плана границ объекта |

Руководитель БУВО «Нормативно-проектный центр»

Подпись  Ю.В. Шалыгина Дата « 04 » июня 2021 г.

Место для оттиска печати (при наличии) лица, составившего описание местоположения границ объекта






План границ объекта

Лист № 1




Масштаб 1:10000

Используемые условные знаки и обозначения :

	границы территориальной зоны
	границы муниципального образования
	характерная точка границ территориальной зоны

Руководитель БУВО «Нормативно-проектный центр»


Подпись  Ю.В.Шалыгина Дата « 04 » июня 2021 г.

Место для оттиска печати (при наличии) лица, составившего описание местоположения границ объекта




План границ объекта

Лист № 2



Масштаб 1:10000


Используемые условные знаки и обозначения:

 границы территориальной зоны

 границы муниципального образования

 характерная точка границ территориальной зоны

Руководитель БУВО «Нормативно-проектный центр»

Подпись  Ю.В.Шалыгина Дата « 04 » июня 2021 г.

Место для оттиска печати (при наличии) лица, составившего описание местоположения границ объекта



ОПИСАНИЕ МЕСТОПОЛОЖЕНИЯ ГРАНИЦ

Зона сельскохозяйственного производства за границами населенного пункта – СХ2

(наименование объекта, местоположение границ которого описано
(далее - объект)

Раздел 1

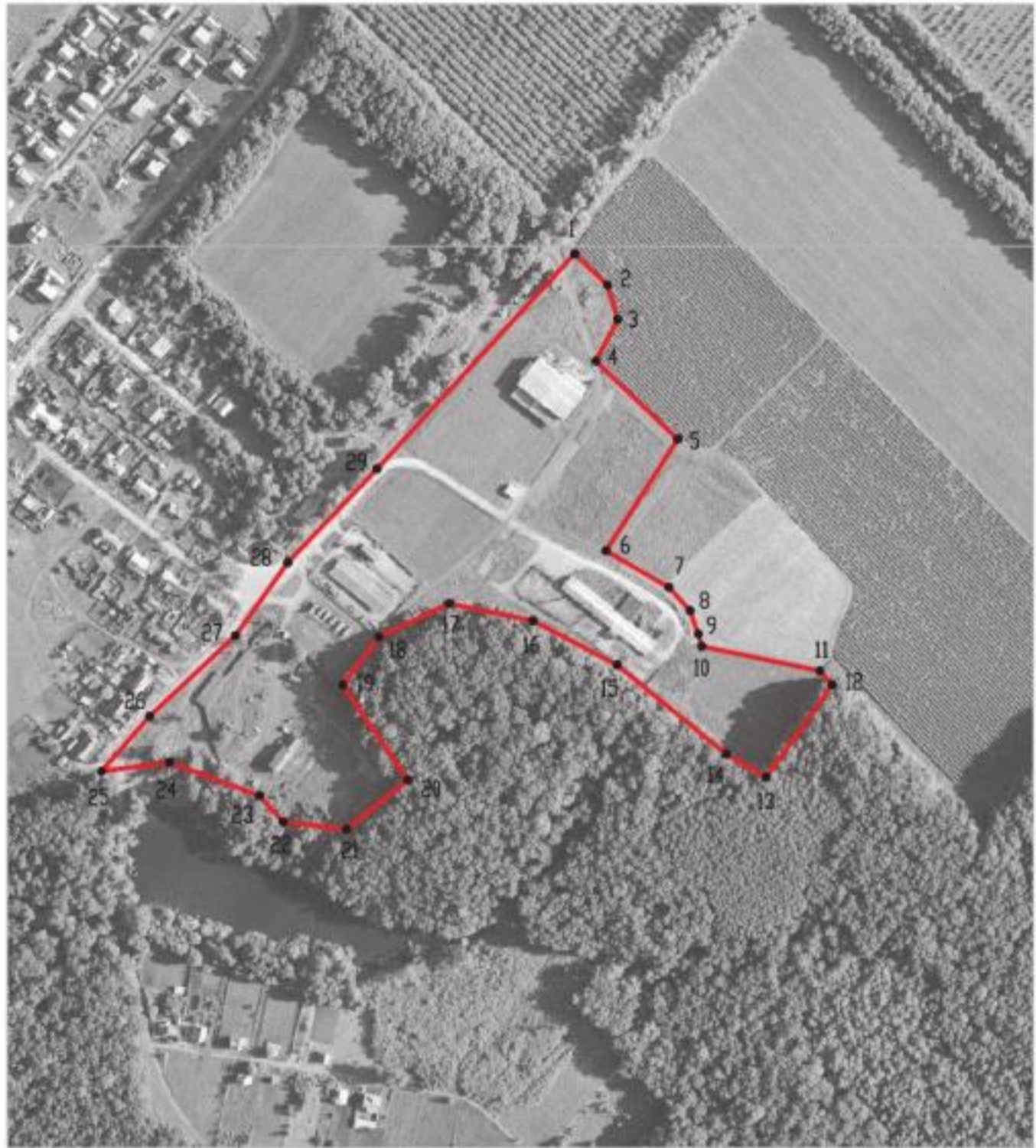
Сведения об объекте		
№ п/п	Характеристики объекта	Описание характеристик
1	2	3
1	Местоположение объекта	Воронежская область, Аннинский муниципальный район, Аннинское городское поселение
2	Площадь объекта \pm величина погрешности определения площади ($P \pm \text{Дельта } P$)	83103 \pm 1009 м ²
3	Иные характеристики объекта	-

Раздел 2

Сведения о местоположении границ объекта					
1. Система координат: МСК - 36, зона 2					
2. Сведения о характерных точках границ объекта					
Обозначение характерных точек границ	Координаты, м		Метод определения координат характерной точки	Средняя квадратическая погрешность положения характерной точки (Mt), м	Описание обозначения точки на местности (при наличии)
	X	Y			
1	2	3	4	5	6
1	490993.87	2178439.32	Аналитический	2.50	-
2	490969.63	2178464.85	Аналитический	2.50	-
3	490943.13	2178472.93	Аналитический	2.50	-
4	490910.80	2178455.80	Аналитический	2.50	-
5	490850.20	2178519.45	Аналитический	2.50	-
6	490763.63	2178463.65	Аналитический	2.50	-
7	490735.30	2178512.37	Аналитический	2.50	-
8	490717.20	2178528.85	Аналитический	2.50	-
9	490699.10	2178535.31	Аналитический	2.50	-
10	490689.68	2178537.96	Аналитический	2.50	-
11	490670.44	2178629.61	Аналитический	2.50	-
12	490659.70	2178639.10	Картометрический	1.00	-
13	490588.10	2178587.90	Картометрический	1.00	-
14	490605.96	2178557.16	Картометрический	1.00	-
15	490675.20	2178472.37	Картометрический	1.00	-
16	490709.38	2178407.06	Картометрический	1.00	-
17	490722.74	2178342.10	Картометрический	1.00	-
18	490696.75	2178287.60	Картометрический	1.00	-
19	490659.61	2178259.60	Картометрический	1.00	-
20	490585.86	2178310.12	Картометрический	1.00	-
21	490547.85	2178262.52	Картометрический	1.00	-
22	490553.37	2178213.33	Картометрический	1.00	-
23	490573.89	2178195.04	Картометрический	1.00	-
24	490599.60	2178125.08	Картометрический	1.00	-
25	490592.65	2178072.33	Картометрический	1.00	-
26	490635.43	2178109.80	Картометрический	1.00	-
27	490697.89	2178176.17	Картометрический	1.00	-
28	490754.51	2178216.84	Картометрический	1.00	-
29	490827.06	2178286.14	Картометрический	1.00	-
1	490993.87	2178439.32	Аналитический	2.50	-

3. Сведения о характерных точках части (частей) границы объекта					
Обозначение характерных точек части границы	Координаты, м		Метод определения координат характерной точки	Средняя квадратическая погрешность положения характерной точки (Mt), м	Описание обозначения точки на местности (при наличии)
	X	Y			
1	2	3	4	5	6
Часть №					
-	-	-	-	-	-

План границ объекта



Масштаб 1:5000

Используемые условные знаки и обозначения:



границы территориальной зоны



характерная точка границ территориальной зоны

Руководитель БУВО «Нормативно-проектный центр»

Подпись *Ю.В. Шалыгина* Ю.В. Шалыгина Дата « 04 » июня 2021 г.

Место для оттиска печати (при наличии) лица, составившего описание местоположения границ объекта

