

**Управление по охране объектов культурного наследия
Воронежской области**

П Р И К А З

25 августа 2021 г.

№ 71-01-07/342

Воронеж

**О внесении изменения в приказ управления по охране объектов
культурного наследия Воронежской области от 12.11.2019 № 71-01-07/288**

В соответствии с ч. 3 ст. 34.1 Федерального закона от 25 июня 2002 года № 73-ФЗ «Об объектах культурного наследия (памятниках истории и культуры) народов Российской Федерации», Законом Воронежской области от 05.05.2015 № 46-ОЗ «Об особенностях правового регулирования отношений, связанных с сохранением, использованием, популяризацией и государственной охраной объектов культурного наследия на территории Воронежской области», Положением об управлении по охране объектов культурного наследия Воронежской области, утвержденным постановлением правительства Воронежской области от 13.04.2015 № 275, в связи с утверждением границ территории объекта культурного наследия и приведения в соответствие с действующим законодательством нормативного правового акта

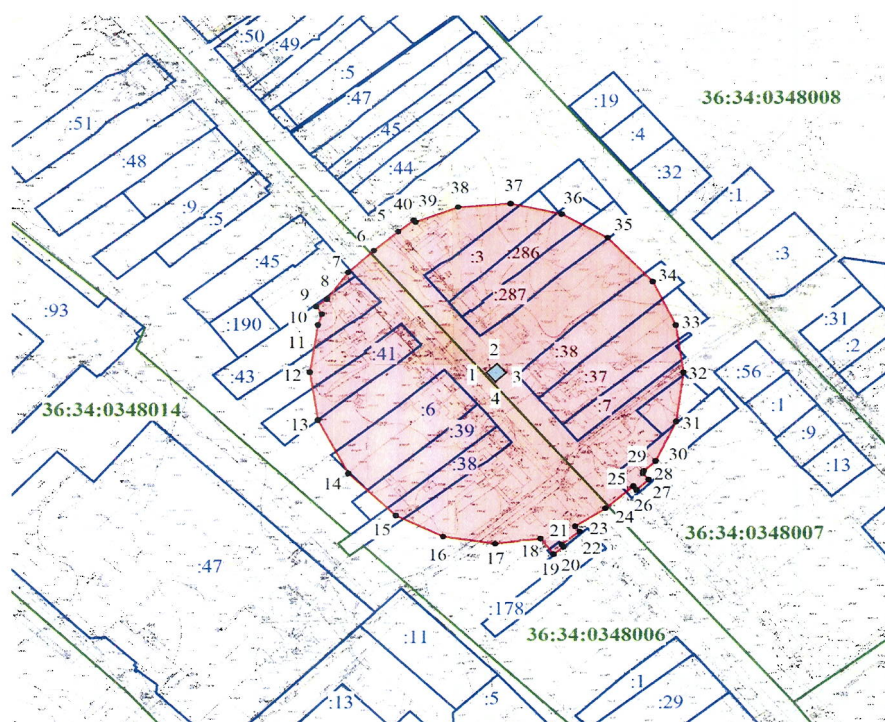
п р и к а з ы в а ю:

1. Внести в графическое описание местоположения границ (с перечнем координат характерных точек этих границ) защитных зон объектов культурного наследия, расположенных на территории Воронежской области, утвержденное приказом управления по охране объектов культурного наследия Воронежской области от 12.11.2019 № 71-01-07/288 «Об







утверждении графического описания местоположения границ (с перечнем координат характерных точек этих границ) защитных зон объектов культурного наследия, расположенных на территории Воронежской области» (в редакции приказов управления по охране объектов культурного наследия Воронежской области от 23.06.2020 № 71-01-07/419, от 24.08.2020 № 71-01-07/458, от 06.04.2021 № 71-01-07/123), изменение, изложив пункт 17 в новой редакции:

«17. Объект культурного наследия «Братская могила № 201», Воронежская область, Новоусманский район, с. Никольское (уточненный адрес - Воронежская область, г. Воронеж, ул. Никольская)

17.1. Графическое описание местоположения границ защитной зоны



Условные обозначения:

-  - граница защитной зоны
-  - территория объекта культурного наследия
-  1, 2 - характерная точка границ защитной зоны
-  :6 - кадастровый номер земельного участка
-  - граница земельного участка, включенная в ЕГРН
-  - граница кадастрового квартала
- 36:34:0348007** - обозначение кадастрового квартала

17.2. Перечень координат характерных точек границ защитной зоны

Наименование поворотных точек	Координаты поворотных точек в МСК-36		Мера линий, м	Дирекционный угол
	X	Y		
Внутренний контур				
1	504 413,04	1 306 657,99	7,6	138°49'50"
2	504 418,55	1 306 664,19	8,3	228°23'35"
3	504 412,78	1 306 669,26	7,68	318°40'04"
4	504 407,32	1 306 662,99	8,32	048°56'57"
Внешний контур				
5	504 500,63	1 306 608,07	11,28	051°06'22"
6	504 507,71	1 306 616,85	1,46	135°00'00"
7	504 506,68	1 306 617,89	25,81	068°43'46"
8	504 516,04	1 306 641,94	29,81	085°42'51"
9	504 518,27	1 306 671,66	29,81	102°51'26"
10	504 511,63	1 306 700,72	29,81	120°00'00"
11	504 496,73	1 306 726,54	37,48	137°27'19"
12	504 469,11	1 306 751,88	29,81	154°17'09"
13	504 442,26	1 306 764,82	29,81	171°25'43"
14	504 412,78	1 306 769,26	30,56	187°49'02"
15	504 382,50	1 306 765,10	26,93	205°43'54"
16	504 358,24	1 306 753,41	9,03	227°19'01"
17	504 352,12	1 306 746,77	1,66	192°48'15"
18	504 350,50	1 306 746,40	4,99	138°17'46"
19	504 346,77	1 306 749,72	9,29	227°15'07"
20	504 340,46	1 306 742,90	2,99	321°00'32"
21	504 342,79	1 306 741,02	20,79	228°57'32"
22	504 329,13	1 306 725,34	20,39	237°15'33"
23	504 318,11	1 306 708,19	4,09	140°51'22"
24	504 314,94	1 306 710,77	12,91	231°04'48"
25	504 306,82	1 306 700,72	1,71	145°15'16"
26	504 305,42	1 306 701,69	7,29	231°09'33"
27	504 300,84	1 306 696,01	12,13	323°24'32"
28	504 310,58	1 306 688,78	26	262°47'10"
29	504 307,32	1 306 662,99	29,81	278°34'17"
30	504 311,76	1 306 633,51	29,81	295°42'51"
31	504 324,69	1 306 606,65	37,37	314°04'09"
32	504 350,69	1 306 579,80	37,18	332°08'34"
33	504 383,56	1 306 562,43	29,81	351°25'43"

34	504 413,04	1 306 557,99	29,81	008°34'17"
35	504 442,51	1 306 562,43	7,16	019°04'37"
36	504 449,28	1 306 564,77	5,61	324°38'15"
37	504 453,85	1 306 561,52	7,73	052°21'53"
38	504 458,58	1 306 567,65	20,5	035°55'16"
39	504 475,17	1 306 579,67	20,01	046°44'12"
40	504 488,89	1 306 594,24	18,14	049°40'48"

».

2. Контроль за исполнением настоящего приказа оставляю за собой.

Руководитель управления



Н.А. Гарашкин