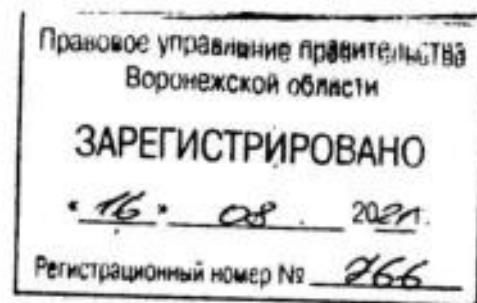




**ДЕПАРТАМЕНТ
АРХИТЕКТУРЫ И ГРАДОСТРОИТЕЛЬСТВА
ВОРОНЕЖСКОЙ ОБЛАСТИ**



ПРИКАЗ

28.07.2021

№ 45-01-04/854

г. Воронеж

**Об утверждении правил землепользования и застройки
Новоольшанского сельского поселения Нижнедевицкого
муниципального района Воронежской области**

В соответствии с Градостроительным кодексом Российской Федерации, Федеральным законом от 06.10.2003 № 131-ФЗ «Об общих принципах организации местного самоуправления в Российской Федерации», Законами Воронежской области от 07.07.2006 № 61-ОЗ «О регулировании градостроительной деятельности в Воронежской области», от 20.12.2018 № 173-ОЗ «О перераспределении полномочий по утверждению правил землепользования и застройки между органами местного самоуправления поселений Воронежской области, городского округа город Нововоронеж, Борисоглебского городского округа и исполнительными органами государственной власти Воронежской области», постановлением правительства Воронежской области от 31.12.2014 № 1240 «Об утверждении Положения о департаменте архитектуры и градостроительства Воронежской области», на основании приказа департамента архитектуры и градостроительства Воронежской области от 30.12.2019 № 45-01-04/900 «О подготовке проектов правил землепользования и застройки поселений Богучарского, Бутурлиновского, Грибановского, Калачеевского, Каменского, Кантемировского, Нижнедевицкого, Новохопёрского, Острогожского, Петропавловского, Поворинского, Репьёвского, Россошанского, Таловского,

Терновского и Эртильского муниципальных районов и Борисоглебского городского округа Воронежской области», с учетом заключения о результатах публичных слушаний от 11.03.2021

п р и к а з ы в а ю:

1. Утвердить прилагаемые правила землепользования и застройки Новоольшанского сельского поселения Нижнедевицкого муниципального района Воронежской области.

2. Признать утратившими силу следующие решения Совета народных депутатов Новоольшанского сельского поселения Нижнедевицкого муниципального района Воронежской области:

- от 27.12.2011 № 150 «Об утверждении Правил землепользования и застройки Новоольшанского сельского поселения»;

- от 24.10.2016 № 233 «О внесении изменений в решение Совета народных депутатов Новоольшанского сельского поселения Нижнедевицкого муниципального района Воронежской области от 27.12.2011, № 150 «Об утверждении Правил землепользования и застройки Новоольшанского сельского поселения Нижнедевицкого муниципального района Воронежской области».

- от 31.08.2018 № 49 «О внесении изменений в решение Совета народных депутатов Новоольшанского сельского поселения Нижнедевицкого муниципального района Воронежской области от 27.12.2011 № 150 «Об утверждении Правил землепользования и застройки Новоольшанского сельского поселения Нижнедевицкого муниципального района Воронежской области».

3. Контроль исполнения настоящего приказа оставляю за собой.

Заместитель руководителя департамента
архитектуры и градостроительства
Воронежской области – начальник отдела
территориального планирования



С.М. Беляева

УТВЕРЖДЕНЫ
приказом департамента
архитектуры и градостроительства
Воронежской области
от 28.07.2021 № 45-01-04/854

**ПРАВИЛА ЗЕМЛЕПОЛЬЗОВАНИЯ И ЗАСТРОЙКИ
НОВООЛЬШАНСКОГО СЕЛЬСКОГО ПОСЕЛЕНИЯ
НИЖНЕДЕВИЦКОГО МУНИЦИПАЛЬНОГО РАЙОНА
ВОРОНЕЖСКОЙ ОБЛАСТИ**

**ЧАСТЬ I. ПОРЯДОК ПРИМЕНЕНИЯ ПРАВИЛ
ЗЕМЛЕПОЛЬЗОВАНИЯ И ЗАСТРОЙКИ И ВНЕСЕНИЯ В НИХ
ИЗМЕНЕНИЙ**

Раздел 1. Общие положения

**1. Предмет регулирования и цели подготовки правил
землепользования и застройки Новоольшанского сельского поселения
Нижедевицкого муниципального района Воронежской области**

1. Правила землепользования и застройки Новоольшанского сельского поселения Нижедевицкого муниципального района Воронежской области (далее – Правила) являются документом градостроительного зонирования, который утверждается нормативным правовым актом департамента архитектуры и градостроительства Воронежской области и в котором устанавливаются территориальные зоны, градостроительные регламенты, порядок применения такого документа и порядок внесения в него изменений.

2. Правила разработаны в соответствии с Градостроительным кодексом Российской Федерации (далее – ГрК РФ), Земельным кодексом Российской Федерации, Федеральным законом от 06.10.2003 № 131-ФЗ «Об общих принципах организации местного самоуправления в Российской Федерации», иными нормативными правовыми актами Российской Федерации, Воронежской области, муниципальными правовыми актами

муниципального образования с учетом положений нормативных актов и документов, определяющих основные направления социально-экономического и градостроительного развития муниципального образования, а также сведений Единого государственного реестра недвижимости, сведений, документов и материалов, содержащихся в государственных информационных системах обеспечения градостроительной деятельности.

3. Правила разработаны в целях:

- создания условий для устойчивого развития территории муниципального образования, сохранения окружающей среды и объектов культурного наследия;
- создания условий для планировки территории муниципального образования;
- обеспечения прав и законных интересов физических и юридических лиц, в том числе правообладателей земельных участков и объектов капитального строительства;
- создания условий для привлечения инвестиций, в том числе путем предоставления возможности выбора наиболее эффективных видов разрешенного использования земельных участков и объектов капитального строительства.

2. Основные понятия, используемые в Правилах

В настоящих Правилах используются основные понятия, установленные законодательством Российской Федерации.

3. Сфера применения Правил

1. Действие настоящих Правил распространяется на всю территорию Новоольшанского сельского поселения Нижнедевицкого муниципального района Воронежской области. Правила обязательны для соблюдения органами государственной власти, органами местного самоуправления, физическими и юридическими лицами, при осуществлении ими градостроительной деятельности на территории Новоольшанского

сельского поселения Нижнедевицкого муниципального района Воронежской области.

2. Настоящие Правила применяются наряду с:

– техническими регламентами и иными обязательными требованиями, установленными в соответствии с законодательством в целях обеспечения безопасности жизни и здоровья людей, надежности и безопасности зданий, строений и сооружений, сохранения окружающей природной среды и объектов культурного наследия;

– региональными и местными нормативами градостроительного проектирования.

4. Содержание и порядок применения Правил

1. Правила включают в себя:

- 1) порядок их применения и внесения изменений в Правила;
- 2) карту градостроительного зонирования;
- 3) градостроительные регламенты.

Обязательным приложением к настоящим Правилам являются сведения о границах территориальных зон, которые должны содержать графическое описание местоположения границ территориальных зон, перечень координат характерных точек этих границ в системе координат, используемой для ведения Единого государственного реестра недвижимости.

2. Порядок применения Правил и внесения в них изменений включает в себя положения:

- 1) о регулировании землепользования и застройки;
- 2) об изменении видов разрешенного использования земельных участков и объектов капитального строительства физическими и юридическими лицами;
- 3) о подготовке документации по планировке территории органами местного самоуправления;
- 4) о проведении общественных обсуждений или публичных слушаний по вопросам землепользования и застройки;

- 5) о внесении изменений в Правила;
- 6) о регулировании иных вопросов землепользования и застройки.

5. Использование объектов недвижимости, не соответствующих настоящим Правилам

1. Земельные участки или объекты капитального строительства, виды разрешенного использования, предельные (минимальные и (или) максимальные) размеры и предельные параметры которых не соответствуют градостроительному регламенту, могут использоваться без установления срока приведения их в соответствие с градостроительным регламентом, за исключением случаев, если использование таких земельных участков и объектов капитального строительства опасно для жизни или здоровья человека, для окружающей среды, объектов культурного наследия.

2. Реконструкция указанных в подпункте 1 настоящего пункта объектов капитального строительства может осуществляться только путем приведения таких объектов в соответствие с градостроительным регламентом или путем уменьшения их несоответствия предельным параметрам разрешенного строительства, реконструкции. Изменение видов разрешенного использования указанных земельных участков и объектов капитального строительства может осуществляться путем приведения их в соответствие с видами разрешенного использования земельных участков и объектов капитального строительства, установленными градостроительным регламентом.

3. В случае если использование указанных в подпункте 1 настоящего пункта земельных участков и объектов капитального строительства продолжается и опасно для жизни или здоровья человека, для окружающей среды, объектов культурного наследия, в соответствии с федеральными законами может быть наложен запрет на использование таких земельных участков и объектов.

6. Открытость и доступность информации о землепользовании и застройке

1. Настоящие Правила являются открытыми и общедоступными.
2. Настоящие Правила подлежат опубликованию в порядке, установленном для официального опубликования нормативных правовых актов Воронежской области, и размещению в федеральной государственной информационной системе территориального планирования и в государственной информационной системе обеспечения градостроительной деятельности.

Раздел 2. Положения о регулировании землепользования и застройки

7. Перераспределение полномочий между органами местного самоуправления Новоольшанского сельского поселения Нижнедевицкого муниципального района Воронежской области и департаментом архитектуры и градостроительства Воронежской области

1. На основании Закона Воронежской области от 20.12.2018 № 173-ОЗ «О перераспределении полномочий по утверждению правил землепользования и застройки между органами местного самоуправления поселений Воронежской области, городского округа город Нововоронеж, Борисоглебского городского округа и исполнительными органами государственной власти Воронежской области» (далее – Закон Воронежской области) и в соответствии со статьей 8.2 ГрК РФ, пунктом 6.1 статьи 26.3 Федерального закона от 06.10.1999 № 184-ФЗ «Об общих принципах организации законодательных (представительных) и исполнительных органов государственной власти субъектов Российской Федерации», частью 1.2 статьи 17 Федерального закона от 06.10.2003 № 131-ФЗ «Об общих принципах организации местного самоуправления в Российской Федерации» полномочия по утверждению Правил перераспределены между органами местного самоуправления Новоольшанского сельского поселения

Нижнедевицкого муниципального района Воронежской области и департаментом архитектуры и градостроительства Воронежской области (далее – Уполномоченный орган) на срок, установленный Законом Воронежской области.

2. После истечения срока, указанного в Законе Воронежской области, полномочия Уполномоченного органа, предусмотренные настоящими Правилами, осуществляются органами местного самоуправления Новоольшанского сельского поселения Нижнедевицкого муниципального района Воронежской области в соответствии с требованиями ГрК РФ.

8. Полномочия Уполномоченного органа по вопросам землепользования и застройки

1. Полномочия Уполномоченного органа по вопросам землепользования и застройки включают:

1) принятие решений о подготовке проекта Правил, о подготовке проекта о внесении изменений в Правила;

2) утверждение Правил, утверждение внесения изменений в Правила;

3) принятие решений о предоставлении разрешений на условно разрешенный вид использования объектов капитального строительства или земельного участка;

4) принятие решений о предоставлении разрешения на отклонение от предельных параметров разрешенного строительства, реконструкции объектов капитального строительства;

5) иные полномочия в соответствии с действующим законодательством.

9. Комиссия по подготовке проектов Правил

1. Комиссия по подготовке проектов правил землепользования и застройки поселений Воронежской области, городского округа город Нововоронеж, Борисоглебского городского округа (далее – Комиссия) является специально созданным постоянно действующим коллегиальным

органом при Уполномоченном органе в целях реализации полномочий, указанных в пункте 8 настоящих Правил, перераспределенных в соответствии с Законом Воронежской области и обеспечения выполнения задач градостроительного зонирования.

2. Комиссия создается и прекращает свою деятельность приказом Уполномоченного органа.

3. Состав и порядок деятельности Комиссии утверждается приказом Уполномоченного органа.

Раздел 3. Положения об изменении видов разрешенного использования земельных участков и объектов капитального строительства физическими и юридическими лицами

10. Изменение видов разрешенного использования земельных участков и объектов капитального строительства

1. Для каждой из установленных настоящими Правилами территориальных зон могут устанавливаться основные, условно разрешенные и вспомогательные виды разрешенного использования земельных участков и объектов капитального строительства.

2. Изменение одного вида разрешенного использования земельных участков и объектов капитального строительства на другой вид такого использования осуществляется в соответствии с градостроительным регламентом при условии соблюдения требований технических регламентов.

3. Основные и вспомогательные виды разрешенного использования земельных участков и объектов капитального строительства правообладателями земельных участков и объектов капитального строительства, за исключением органов государственной власти, органов местного самоуправления, государственных и муниципальных учреждений, государственных и муниципальных унитарных предприятий, выбираются самостоятельно без дополнительных разрешений и согласования.

4. Решения об изменении одного вида разрешенного использования земельных участков и объектов капитального строительства, расположенных на землях, на которые действие градостроительных регламентов не распространяется или для которых градостроительные регламенты не устанавливаются, на другой вид такого использования принимаются в соответствии с федеральными законами.

11. Предоставление разрешения на условно разрешенный вид использования земельного участка или объекта капитального строительства

1. Физическое или юридическое лицо, заинтересованное в предоставлении разрешения на условно разрешенный вид использования земельного участка или объекта капитального строительства (далее - разрешение на условно разрешенный вид использования), направляет заявление о предоставлении разрешения на условно разрешенный вид использования в Комиссию. Заявление о предоставлении разрешения на условно разрешенный вид использования может быть направлено в форме электронного документа, подписанного электронной подписью в соответствии с требованиями Федерального закона от 06.04.2011 № 63-ФЗ «Об электронной подписи».

2. Порядок предоставления разрешения на условно разрешенный вид использования земельного участка или объекта капитального строительства определен статьей 39 ГрК РФ.

3. Проект решения о предоставлении разрешения на условно разрешенный вид использования подлежит рассмотрению на общественных обсуждениях или публичных слушаниях, проводимых в порядке, установленном статьей 5.1 ГрК РФ, с учетом положений статьи 39 ГрК РФ.

12. Предоставление разрешения на отклонение от предельных параметров разрешенного строительства, реконструкции объектов капитального строительства

1. Правообладатели земельных участков, размеры которых меньше установленных градостроительным регламентом минимальных размеров

земельных участков либо конфигурация, инженерно-геологические или иные характеристики которых неблагоприятны для застройки, вправе обратиться за разрешениями на отклонение от предельных параметров разрешенного строительства, реконструкции объектов капитального строительства (далее также – разрешение на отклонение от предельных параметров).

2. Правообладатели земельных участков вправе обратиться за разрешениями на отклонение от предельных параметров разрешенного строительства, реконструкции объектов капитального строительства, если такое отклонение необходимо в целях однократного изменения одного или нескольких предельных параметров разрешенного строительства, реконструкции объектов капитального строительства, установленных градостроительным регламентом для конкретной территориальной зоны, не более чем на десять процентов.

3. Порядок предоставления разрешения на отклонение от предельных параметров определен статьей 40 ГрК РФ.

4. Проект решения о предоставлении разрешения на отклонение от предельных параметров подлежит рассмотрению на общественных обсуждениях или публичных слушаниях, проводимых в порядке, установленном статьей 5.1 ГрК РФ, с учетом положений статьи 39 ГрК РФ, за исключением случая, указанного в части 1.1 статьи 40 ГрК РФ.

Раздел 4. Положения о подготовке документации по планировке территории органами местного самоуправления

13. Общие положения о подготовке документации по планировке территории

1. Подготовка документации по планировке территории осуществляется в целях обеспечения устойчивого развития территорий, в том числе выделения элементов планировочной структуры, установления границ земельных участков, установления границ зон планируемого размещения объектов капитального строительства.

2. Подготовка документации по планировке территории осуществляется в соответствии с главой 5 ГрК РФ.

3. Состав и содержание документации по планировке территории определяется ГрК РФ.

Раздел 5. Положения о проведении общественных обсуждений или публичных слушаний по вопросам землепользования и застройки

14. Общие положения о порядке проведения общественных обсуждений или публичных слушаний в сфере градостроительной деятельности

1. В целях соблюдения права человека на благоприятные условия жизнедеятельности, прав и законных интересов правообладателей земельных участков и объектов капитального строительства по проектам правил землепользования и застройки, проектам планировки территории, проектам межевания территории, проектам, предусматривающим внесение изменений в один из указанных утвержденных документов, проектам решений о предоставлении разрешения на условно разрешенный вид использования земельного участка или объекта капитального строительства, проектам решений о предоставлении разрешения на отклонение от предельных параметров разрешенного строительства, реконструкции объектов капитального строительства в соответствии с уставом муниципального образования и (или) нормативным правовым актом представительного органа муниципального образования и с учетом положений ГрК РФ проводятся общественные обсуждения или публичные слушания, за исключением случаев, предусмотренных ГрК РФ и другими федеральными законами.

2. Порядок проведения общественных обсуждений или публичных слушаний определяется ГрК РФ, Уставом Новоольшанского сельского поселения Нижнедевицкого муниципального района Воронежской области и (или) нормативным правовым актом представительного органа муниципального образования.

Раздел 6. Положения о внесении изменений в Правила

15. Основания и порядок внесения изменений в Правила

1. Основания для рассмотрения вопроса о внесении изменений в настоящие Правила предусмотрены статьей 33 ГрК РФ.

2. Внесение изменений в Правила осуществляется в порядке, предусмотренном статьями 31 и 32 ГрК РФ, с учетом особенностей, установленных статьей 33 ГрК РФ.

Раздел 7. Положения о регулировании иных вопросов землепользования и застройки

16. Общие принципы регулирования иных вопросов землепользования и застройки на территории Новоольшанского сельского поселения Нижнедевицкого муниципального района Воронежской области

Иные вопросы землепользования и застройки на территории Новоольшанского сельского поселения Нижнедевицкого муниципального района Воронежской области регулируются законодательством Российской Федерации, Воронежской области, муниципальными правовыми актами Новоольшанского сельского поселения Нижнедевицкого муниципального района Воронежской области.

ЧАСТЬ II. КАРТА ГРАДОСТРОИТЕЛЬНОГО ЗОНИРОВАНИЯ

17. Карты градостроительного зонирования

1. Карта градостроительного зонирования территории Новоольшанского сельского поселения Нижнедевицкого муниципального района Воронежской области.

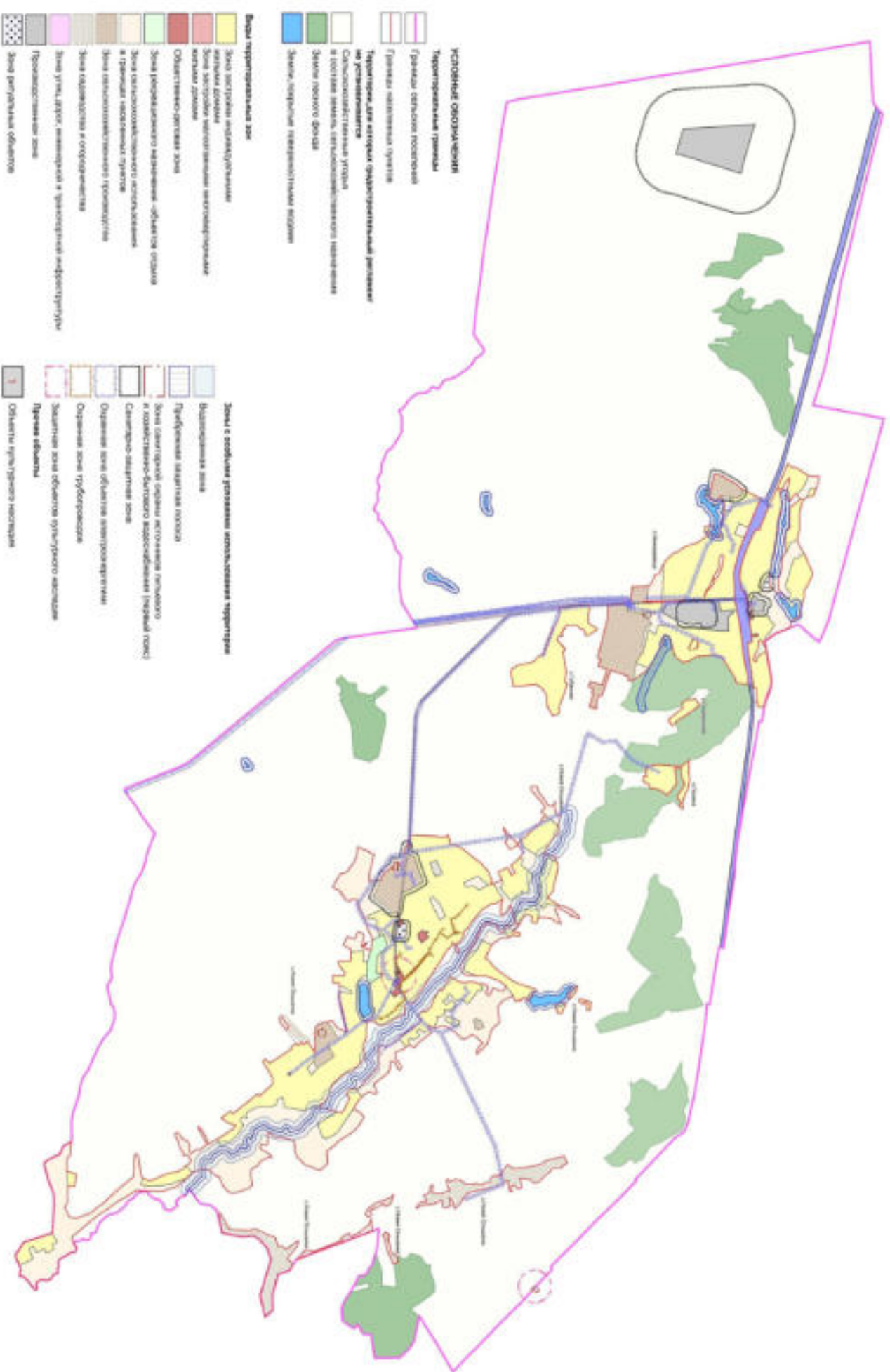
2. Карта градостроительного зонирования с отображением зон с особыми условиями использования территории Новоольшанского сельского поселения Нижнедевицкого муниципального района Воронежской области.



ПРАВИЛА ЗЕМЛЕПОЛЬЗОВАНИЯ И ЗАСТРОЙКИ

Карта градостроительного зонирования с отображением зон с особыми условиями использования территории

Новоольшанского сельского поселения Нижнедевицкого муниципального района Воронежской области



2.1. На территории Новоольшанского сельского поселения Нижнедевицкого муниципального района Воронежской области располагаются следующие объекты культурного наследия:

№ п/п	Наименование объекта культурного наследия	Сведения о границах территории объекта культурного наследия	Сведения о границах защитной зоны объекта культурного наследия	Сведения о границах зоны охраны объекта культурного наследия
1.	Церковь Рождества Богородицы	Не установлена	Установлена приказом управления по охране объектов культурного наследия Воронежской области от 11.11.2019 № 71-01-07/278 «Об утверждении графического описания местоположения границ (с перечнем координат характерных точек этих границ) защитных зон объектов культурного наследия, расположенных на территории Воронежской области» (далее – приказ от 11.11.2019 № 71-01-07/278)	Не установлена
2.	Братская могила № 411	Не установлена	Установлена приказом от 11.11.2019 № 71-01-07/278	Не установлена

18. Перечень территориальных зон, установленных на карте градостроительного зонирования

1. Порядок установления территориальных зон определен статьей 34 ГрК РФ. На карте градостроительного зонирования установлены следующие виды территориальных зон:

Наименование территориальной зоны	Кодовое обозначение территориальной зоны
Жилые зоны	
Зона застройки индивидуальными жилыми домами	Ж1
Зона застройки малоэтажными многоквартирными жилыми домами	Ж2
Общественно-деловые зоны	
Общественно-деловая зона	ОД
Производственные и коммунально-складские зоны	
Производственная зона	П1
Зоны инженерной и транспортной инфраструктуры	
Зона улиц, дорог, инженерной и транспортной инфраструктуры	ИТ1
Зона железнодорожного транспорта	ИТ2
Зоны сельскохозяйственного использования	
Зона сельскохозяйственного использования в границах населенных пунктов	СХ1
Зона сельскохозяйственного производства	СХ2
Зоны рекреационного назначения	
Зона рекреационного назначения - объектов отдыха	Р1
Зоны специального назначения	
Зона ритуальных объектов	СН1
Зоны ведения садоводства для собственных нужд граждан	
Зона садоводства и огородничества	СО1

2. Настоящими Правилами на территории Новоольшанского сельского поселения Нижнедевицкого муниципального района Воронежской области установлены следующие территориальные зоны:

Наименование территориальной зоны	Кодовое обозначение территориальной зоны
Жилые зоны	
Зона застройки индивидуальными жилыми домами села Новая Ольшанка	Ж1/1
Зона застройки индивидуальными жилыми домами хутора Губаново	Ж1/2
Зона застройки индивидуальными жилыми домами посёлка Нижнедевицк	Ж1/3
Зона застройки индивидуальными жилыми домами хутора Подорожное	Ж1/4
Зона застройки индивидуальными жилыми домами хутора Поляна	Ж1/5
Зона застройки малоэтажными многоквартирными жилыми домами посёлка Нижнедевицк	Ж2/3
Общественно-деловые зоны	
Общественно-деловая зона села Новая Ольшанка	ОД/1
Общественно-деловая зона посёлка Нижнедевицк	ОД/3
Производственные и коммунально-складские зоны	
Производственная зона посёлка Нижнедевицк	П1/3
Производственная зона за границами населенных пунктов	П1
Зоны инженерной и транспортной инфраструктуры	
Зона улиц, дорог, инженерной и транспортной инфраструктуры села Новая Ольшанка	ИТ1/1

Наименование территориальной зоны	Кодовое обозначение территориальной зоны
Зона улиц, дорог, инженерной и транспортной инфраструктуры хутора Губаново	ИТ1/2
Зона улиц, дорог, инженерной и транспортной инфраструктуры посёлка Нижнедевицк	ИТ1/3
Зона улиц, дорог, инженерной и транспортной инфраструктуры за границами населенных пунктов	ИТ1
Зона железнодорожного транспорта за границами населенных пунктов	ИТ2
Зоны сельскохозяйственного использования	
Зона сельскохозяйственного использования в границах населенного пункта села Новая Ольшанка	CX1/1
Зона сельскохозяйственного использования в границах населенного пункта посёлка Нижнедевицк	CX1/3
Зона сельскохозяйственного производства села Новая Ольшанка	CX2/1
Зона сельскохозяйственного производства посёлка Нижнедевицк	CX2/3
Зоны рекреационного назначения	
Зона рекреационного назначения - объектов отдыха села Новая Ольшанка	P1/1
Зона рекреационного назначения - объектов отдыха за границами населенных пунктов	P1
Зоны специального назначения	
Зона ритуальных объектов села Новая Ольшанка	СН1/1
Зона ритуальных объектов посёлка Нижнедевицк	СН1/3
Зоны ведения садоводства для собственных нужд граждан	
Зона садоводства и огородничества села Новая Ольшанка	СО1/1
Зона садоводства и огородничества за границами населенных пунктов	СО1

3. Сведения о границах территориальных зон, содержащие графическое описание местоположения границ территориальных зон, перечень координат характерных точек границ территориальных зон села Новая Ольшанка, являются приложением № 1 к настоящим Правилам.

4. Сведения о границах территориальных зон, содержащие графическое описание местоположения границ территориальных зон, перечень координат характерных точек границ территориальных зон хутора Губаново, являются приложением № 2 к настоящим Правилам.

5. Сведения о границах территориальных зон, содержащие графическое описание местоположения границ территориальных зон, перечень координат

характерных точек границ территориальных зон посёлка Нижнедевицк, являются приложением № 3 к настоящим Правилам.

6. Сведения о границах территориальных зон, содержащие графическое описание местоположения границ территориальных зон, перечень координат характерных точек границ территориальных зон хутора Подорожное, являются приложением № 4 к настоящим Правилам.

7. Сведения о границах территориальных зон, содержащие графическое описание местоположения границ территориальных зон, перечень координат характерных точек границ территориальных зон хутора Поляна, являются приложением № 5 к настоящим Правилам.

8. Сведения о границах территориальных зон, содержащие графическое описание местоположения границ территориальных зон, перечень координат характерных точек границ территориальных зон, расположенных за границами населенных пунктов на территории Новоольшанского сельского поселения, являются приложением № 6 к настоящим Правилам.

ЧАСТЬ III. ГРАДОСТРОИТЕЛЬНЫЕ РЕГЛАМЕНТЫ

19. Общие положения о градостроительном регламенте

1. Градостроительным регламентом определяется правовой режим земельных участков, равно как всего, что находится над и под поверхностью земельных участков и используется в процессе их застройки и последующей эксплуатации объектов капитального строительства.

2. Действие градостроительного регламента распространяется в равной мере на все земельные участки и объекты капитального строительства, расположенные в пределах границ территориальной зоны, обозначенной на карте градостроительного зонирования.

3. Земли и земельные участки, на которые действие градостроительных регламентов не распространяется или для которых градостроительные регламенты не устанавливаются, определены статьей 36 ГрК РФ.

20. Виды разрешенного использования

1. Разрешенное использование земельных участков и объектов капитального строительства может быть следующих видов:

- основные виды разрешенного использования;
- условно разрешенные виды использования;
- вспомогательные виды разрешенного использования, допустимые только в качестве дополнительных по отношению к основным видам разрешенного использования и условно разрешенным видам использования и осуществляемые совместно с ними.

2. Виды разрешенного использования (далее – ВРИ) земельных участков в настоящих Правилах определяются в соответствии с приказом Федеральной службы государственной регистрации, кадастра и картографии от 10.11.2020 № П/0412 «Об утверждении классификатора видов разрешенного использования земельных участков».

21. Градостроительные регламенты территориальных зон

1. Градостроительные регламенты территориальных зон Ж1/1, Ж1/2, Ж1/3, Ж1/4, Ж1/5

№ п/п	Код ВРИ	Наименование ВРИ	Предельные (минимальные и (или) максимальные) размеры земельных участков, в том числе их площадь, м ²		Максимальный процент застройки в границах земельного участка	Предельное количество этажей или предельная высота зданий, строений, сооружений	Минимальные отступы от границ земельных участков в целях определения мест допустимого размещения зданий, строений, сооружений, за пределами которых запрещено строительство зданий, строений, сооружений
			min	max			
ОСНОВНЫЕ ВИДЫ РАЗРЕШЕННОГО ИСПОЛЬЗОВАНИЯ ЗЕМЕЛЬНЫХ УЧАСТКОВ И ОБЪЕКТОВ КАПИТАЛЬНОГО СТРОИТЕЛЬСТВА							
1	2.1	Для индивидуального жилищного строительства	400	5000	50%	3 этажа	3 метра
2	2.3	Блокированная жилая застройка	80	3000	50%	3 этажа	3 метра; 0 метров – при примыкании к соседним зданиям
3	2.2	Для ведения личного подсобного хозяйства (приусадебный земельный участок)	300	5000	30%	3 этажа	3 метра
4	1.19	Сенокосение	600	50000	0%	не подлежат установлению	
5	1.20	Выпас сельскохозяйственных животных	300	50000	0%	не подлежат установлению	
6	3.1.1	Предоставление коммунальных услуг	не подлежит установлению	5000		не подлежат установлению	
7	3.1.2	Административные здания организаций, обеспечивающих предоставление коммунальных услуг	не подлежат установлению		60%	3 этажа	3 метра
8	3.2.2	Оказание социальной помощи населению	не подлежат установлению		60%	3 этажа	3 метра
9	3.2.3	Оказание услуг связи	не подлежат установлению		60%	3 этажа	3 метра
10	3.4.1	Амбулаторно-поликлиническое обслуживание	не подлежат установлению		60%	3 этажа	3 метра

№ п/п	Код ВРИ	Наименование ВРИ	Предельные (минимальные и (или) максимальные) размеры земельных участков, в том числе их площадь, м ²		Максимальный процент застройки в границах земельного участка	Предельное количество этажей или предельная высота зданий, строений, сооружений	Минимальные отступы от границ земельных участков в целях определения мест допустимого размещения зданий, строений, сооружений, за пределами которых запрещено строительство зданий, строений, сооружений
			min	max			
11	3.5.1	Дошкольное, начальное и среднее общее образование	не подлежат установлению			4 этажа	3 метра
12	3.6.2.	Парки культуры и отдыха	не подлежат установлению				
13	5.1.3	Площадки для занятий спортом	не подлежат установлению				
14	9.3	Историко-культурная деятельность	не подлежат установлению				
15	12.0	Земельные участки (территории) общего пользования	не подлежат установлению				
16	12.0.1	Улично-дорожная сеть	не подлежат установлению				
17	12.0.2	Благоустройство территории	не подлежат установлению				
УСЛОВНО РАЗРЕШЕННЫЕ ВИДЫ ИСПОЛЬЗОВАНИЯ ЗЕМЕЛЬНЫХ УЧАСТКОВ И ОБЪЕКТОВ КАПИТАЛЬНОГО СТРОИТЕЛЬСТВА							
18	2.1.1	Малоэтажная многоквартирная жилая застройка	600	не подлежит установлению	45%	4 этажа	6 метров
19	2.7.1	Хранение автотранспорта	не подлежат установлению				
20	3.3	Бытовое обслуживание	200	5000	60%	3 этажа	3 метра
21	3.6.1	Объекты культурно-досуговой деятельности	200	5000	60%	3 этажа	3 метра
22	3.7.1	Осуществление религиозных обрядов	не подлежат установлению				3 метра
23	3.8.1	Государственное управление	не подлежат установлению		60%	4 этажа	3 метра
24	3.10.1	Амбулаторное ветеринарное обслуживание	200	5000	60%	3 этажа	3 метра
25	4.1	Деловое управление	не подлежат установлению		60%	4 этажа	3 метра
26	4.4	Магазины	200	5000	60%	3 этажа	3 метра
27	4.5	Банковская и страховая деятельность	не подлежат установлению		60%	3 этажа	3 метра
28	4.6	Общественное питание	200	5000	50%	3 этажа	3 метра

№ п/п	Код ВРИ	Наименование ВРИ	Предельные (минимальные и (или) максимальные) размеры земельных участков, в том числе их площадь, м ²		Максимальный процент застройки в границах земельного участка	Предельное количество этажей или предельная высота зданий, строений, сооружений	Минимальные отступы от границ земельных участков в целях определения мест допустимого размещения зданий, строений, сооружений, за пределами которых запрещено строительство зданий, строений, сооружений
			min	max			
29	4.9	Службные гаражи	не подлежит установлению	5000	60%	не подлежит установлению	3 метра
30	6.4	Пищевая промышленность	не подлежит установлению	5000	не подлежит установлению	15 метров	3 метра
31	8.3	Обеспечение внутреннего правопорядка	не подлежат установлению				3 метра
32	13.1	Ведение огородничества	100	4500	0%	не подлежат установлению	
33	13.2	Ведение садоводства	400	2000	30%	3 этажа	3 метра

Ограничения использования земельных участков и объектов капитального строительства, устанавливаемые в соответствии с законодательством Российской Федерации, определяются пунктом 22 настоящих Правил.

2. Градостроительный регламент территориальной зоны Ж2/3

№ п/п	Код ВРИ	Наименование ВРИ	Предельные (минимальные и (или) максимальные) размеры земельных участков, в том числе их площадь, м ²		Максимальный процент застройки в границах земельного участка	Предельное количество этажей или предельная высота зданий, строений, сооружений	Минимальные отступы от границ земельных участков в целях определения мест допустимого размещения зданий, строений, сооружений, за пределами которых запрещено строительство зданий, строений, сооружений
			min	max			
ОСНОВНЫЕ ВИДЫ РАЗРЕШЕННОГО ИСПОЛЬЗОВАНИЯ ЗЕМЕЛЬНЫХ УЧАСТКОВ И ОБЪЕКТОВ КАПИТАЛЬНОГО СТРОИТЕЛЬСТВА							

№ и/п	Код ВРИ	Наименование ВРИ	Предельные (минимальные и (или) максимальные) размеры земельных участков, в том числе их площадь, м ²		Максимальный процент застройки в границах земельного участка	Предельное количество этажей или предельная высота зданий, строений, сооружений	Минимальные отступы от границ земельных участков в целях определения мест допустимого размещения зданий, строений, сооружений, за пределами которых запрещено строительство зданий, строений, сооружений
			min	max			
1	2.1.1	Малоэтажная многоквартирная жилая застройка	600	не подлежат установлению	45%	4 этажа	6 метров
2	2.1	Для индивидуального жилищного строительства	300	3000	50%	3 этажа	3 метра
3	2.2	Для ведения личного подсобного хозяйства (приусадебный земельный участок)	300	5000	30%	3 этажа	3 метра
4	2.3	Блокированная жилая застройка	80	3000	50%	3 этажа	3 метра; 0 метров – при примыкании к соседним зданиям
5	2.7.1	Хранение автотранспорта	не подлежат установлению		не подлежат установлению		
6	3.1.1	Предоставление коммунальных услуг	не подлежат установлению		не подлежат установлению		
7	3.1.2	Административные здания организаций, обеспечивающих предоставление коммунальных услуг	не подлежат установлению		60%	3 этажа	3 метра
8	13.1	Ведение огородничества	100	1000	0%	не подлежат установлению	
9	3.6.1	Объекты культурно-досуговой деятельности	200	5000	60%	3 этажа	3 метра
10	3.2.2	Оказание социальной помощи населению	не подлежат установлению		60%	3 этажа	3 метра
11	3.2.3	Оказание услуг связи	не подлежат установлению		60%	3 этажа	3 метра
12	3.4.1	Амбулаторно-поликлиническое обслуживание	не подлежат установлению		60%	3 этажа	3 метра
13	3.8.1	Государственное управление	не подлежат установлению		60%	4 этажа	3 метра

№ и/п	Код ВРИ	Наименование ВРИ	Предельные (минимальные и (или) максимальные) размеры земельных участков, в том числе их площадь, м ²		Максимальный процент застройки в границах земельного участка	Предельное количество этажей или предельная высота зданий, строений, сооружений	Минимальные отступы от границ земельных участков в целях определения мест допустимого размещения зданий, строений, сооружений, за пределами которых запрещено строительство зданий, строений, сооружений	
			min	max				
14	4.5	Банковская и страховая деятельность	не подлежит установлению	3000	60%	3 этажа	3 метра	
15	5.1.3	Площадки для занятий спортом	не подлежат установлению					
16	8.3	Обеспечение внутреннего правопорядка	не подлежат установлению					3 метра
17	9.3	Историко-культурная деятельность	не подлежат установлению					
18	12.0	Земельные участки (территории) общего пользования	не подлежат установлению					
19	12.0.1	Улично-дорожная сеть	не подлежат установлению					
20	12.0.2	Благоустройство территории	не подлежат установлению					
УСЛОВНО РАЗРЕШЕННЫЕ ВИДЫ ИСПОЛЬЗОВАНИЯ ЗЕМЕЛЬНЫХ УЧАСТКОВ И ОБЪЕКТОВ КАПИТАЛЬНОГО СТРОИТЕЛЬСТВА								
21	3.3	Бытовое обслуживание	200	5000	60%	3 этажа	3 метра	
22	3.7.1	Осуществление религиозных обрядов	не подлежат установлению					3 метра
23	3.10.1	Амбулаторное ветеринарное обслуживание	400	не подлежит установлению	60%	3 этажа	3 метра	
24	4.4	Магазины	200	5000	50%	3 этажа	3 метра	
25	4.1	Деловое управление	400	5000	50%	3 этажа	3 метра	
26	6.4	Пищевая промышленность	400	5000	не подлежит установлению	15 метров	3 метра	

Ограничения использования земельных участков и объектов капитального строительства, устанавливаемые в соответствии с законодательством Российской Федерации, определяются пунктом 22 настоящих Правил.

3. Градостроительные регламенты территориальных зон ОД/1, ОД/3

№ п/п	Код ВРИ	Наименование ВРИ	Предельные (минимальные и (или) максимальные) размеры земельных участков, в том числе их площадь, м ²		Максимальный процент застройки в границах земельного участка	Предельное количество этажей или предельная высота зданий, строений, сооружений	Минимальные отступы от границ земельных участков в целях определения мест допустимого размещения зданий, строений, сооружений, за пределами которых запрещено строительство зданий, строений, сооружений
			min	max			
ОСНОВНЫЕ ВИДЫ РАЗРЕШЕННОГО ИСПОЛЬЗОВАНИЯ ЗЕМЕЛЬНЫХ УЧАСТКОВ И ОБЪЕКТОВ КАПИТАЛЬНОГО СТРОИТЕЛЬСТВА							
1	3.1.1	Предоставление коммунальных услуг	не подлежит установлению	5000	не подлежит установлению	не подлежит установлению	
2	3.1.2	Административные здания организаций, обеспечивающих предоставление коммунальных услуг	не подлежит установлению		60%	не подлежит установлению	3 метра
3	3.2.1	Дома социального обслуживания	не подлежит установлению		60%	не подлежит установлению	6 метров
4	3.2.2	Оказание социальной помощи населению	не подлежит установлению		60%	не подлежит установлению	6 метров
5	3.2.3	Оказание услуг связи	не подлежит установлению		60%	не подлежит установлению	6 метров
6	3.3	Бытовое обслуживание	200	не подлежит установлению	60%	не подлежит установлению	6 метров
7	3.4.1	Амбулаторно-поликлиническое обслуживание	не подлежит установлению			не подлежит установлению	6 метров
8	3.5.1	Дошкольное, начальное и среднее общее образование	не подлежит установлению			4 этажа	6 метров
9	3.6.1	Объекты культурно-досуговой деятельности	не подлежит установлению		60%	не подлежит установлению	6 метров
10	3.6.2.	Парки культуры и отдыха	не подлежит установлению				
11	3.7.1	Осуществление религиозных обрядов	не подлежит установлению				6 метров
12	3.8.1	Государственное управление	не подлежит установлению		60%	не подлежит установлению	6 метров
13	3.10.1	Амбулаторное ветеринарное	не подлежит установлению		60%	не подлежит установлению 3 этажа	3 метра

№ и/п	Код ВРИ	Наименование ВРИ	Предельные (минимальные и (или) максимальные) размеры земельных участков, в том числе их площадь, м ²		Максимальный процент застройки в границах земельного участка	Предельное количество этажей или предельная высота зданий, строений, сооружений	Минимальные отступы от границ земельных участков в целях определения мест допустимого размещения зданий, строений, сооружений, за пределами которых запрещено строительство зданий, строений, сооружений
			min	max			
14	4.1	обслуживание Деловое управление	не подлежат установлению		50%	не подлежит установлению	6 метров
15	4.3	Рынки	не подлежат установлению		45%	не подлежит установлению	6 метров
16	4.4	Магазины	200	не подлежит установлению	60%	не подлежит установлению	3 метра
17	4.5	Банковская и страховая деятельность	не подлежат установлению		60%	не подлежит установлению	6 метров
18	4.6	Общественное питание	400	не подлежит установлению	50%	не подлежит установлению	6 метров
19	4.7	Гостиничное обслуживание	600	не подлежит установлению	45%	не подлежит установлению	6 метров
20	4.9	Служебные гаражи	не подлежат установлению				3 метра
21	5.1.3	Площадки для занятий спортом	не подлежат установлению				
22	5.1.4	Оборудованные площадки для занятий спортом	не подлежат установлению				3 метра
23	8.3	Обеспечение внутреннего правонарядка	не подлежат установлению				3 метра
24	9.3	Историко-культурная деятельность	не подлежат установлению				
25	12.0	Земельные участки (территории) общего пользования	не подлежат установлению				
26	12.0.1	Улично-дорожная сеть	не подлежат установлению				
27	12.0.2	Благоустройство территории	не подлежат установлению				
УСЛОВНО РАЗРЕШЕННЫЕ ВИДЫ ИСПОЛЬЗОВАНИЯ ЗЕМЕЛЬНЫХ УЧАСТКОВ И ОБЪЕКТОВ КАПИТАЛЬНОГО СТРОИТЕЛЬСТВА							
28	2.1	Для индивидуального жилищного строительства	300	1000	50%	3 этажа	3 метра

№ и/п	Код ВРИ	Наименование ВРИ	Предельные (минимальные и (или) максимальные) размеры земельных участков, в том числе их площадь, м ²		Максимальный процент застройки в границах земельного участка	Предельное количество этажей или предельная высота зданий, строений, сооружений	Минимальные отступы от границ земельных участков в целях определения мест допустимого размещения зданий, строений, сооружений, за пределами которых запрещено строительство зданий, строений, сооружений
			min	max			
29	2.1.1	Малозэтажная многоквартирная жилая застройка	600	не подлежат установлению	45%	4 этажа	6 метров
30	2.2	Для ведения личного подсобного хозяйства (приусадебный земельный участок)	300	5000	40%	3 этажа	3 метра
31	2.3	Блокированная жилая застройка	80	3000	50%	3 этажа	3 метра; 0 метров – при примыкании к соседним зданиям
32	4.9.1.3	Автомобильные мойки	не подлежат установлению			1 этаж	3 метра
33	6.4	Пищевая промышленность	400	5000	50%	15 метров	3 метра

Ограничения использования земельных участков и объектов капитального строительства, устанавливаемые в соответствии с законодательством Российской Федерации, определяются пунктом 22 настоящих Правил.

4. Градостроительные регламенты территориальных зон П1/3, П3

№ п/п	Код ВРИ	Наименование ВРИ	Пределы (минимальные и (или) максимальные) размеры земельных участков, в том числе их площадь, м ²		Максимальный процент застройки в границах земельного участка	Пределное количество этажей или предельная высота зданий, строений, сооружений	Минимальные отступы от границ земельных участков в целях определения мест допустимого размещения зданий, строений, сооружений, за пределами которых запрещено строительство зданий, строений, сооружений
			min	max			
ОСНОВНЫЕ ВИДЫ РАЗРЕШЕННОГО ИСПОЛЬЗОВАНИЯ ЗЕМЕЛЬНЫХ УЧАСТКОВ И ОБЪЕКТОВ КАПИТАЛЬНОГО СТРОИТЕЛЬСТВА							
1	1.15	Хранение и переработка сельскохозяйственной продукции	не подлежат установлению				3 метра
2	1.18	Обеспечение сельскохозяйственного производства	не подлежат установлению				3 метра
3	3.1	Коммунальное обслуживание	не подлежат установлению				
4	6.4	Пищевая промышленность	не подлежат установлению				3 метра
5	6.6	Строительная промышленность	не подлежат установлению				3 метра
6	6.8	Связь	не подлежат установлению				3 метра
7	6.9	Склад	не подлежат установлению		60%	не подлежит установлению	3 метра
8	6.9.1	Складские площади	не подлежат установлению				
9	3.3	Бытовое обслуживание	200	не подлежит установлению	60%	не подлежит установлению	3 метра
10	4.1	Деловое управление	не подлежат установлению		50%	не подлежит установлению	3 метра
11	4.9	Служебные гаражи	не подлежат установлению				3 метра
12	4.9.1.1	Заправка транспортных средств	не подлежат установлению				3 метра
13	4.9.1.3	Автомобильные мойки	не подлежат установлению				3 метра
14	4.9.1.4	Ремонт автомобилей	не подлежат установлению				3 метра
15	12.0	Земельные участки (территории) общего пользования	не подлежат установлению				
16	12.0.1	Улично-дорожная сеть	не подлежат установлению				
17	12.0.2	Благоустройство территории	не подлежат установлению				

№ и/п	Код ВРИ	Наименование ВРИ	Предельные (минимальные и (или) максимальные) размеры земельных участков, в том числе их площадь, м ²		Максимальный процент застройки в границах земельного участка	Предельное количество этажей или предельная высота зданий, строений, сооружений	Минимальные отступы от границ земельных участков в целях определения мест допустимого размещения зданий, строений, сооружений, за пределами которых запрещено строительство зданий, строений, сооружений
			min	max			
УСЛОВНО РАЗРЕШЕННЫЕ ВИДЫ ИСПОЛЬЗОВАНИЯ ЗЕМЕЛЬНЫХ УЧАСТКОВ И ОБЪЕКТОВ КАПИТАЛЬНОГО СТРОИТЕЛЬСТВА							
18			Не устанавливаются				

Ограничения использования земельных участков и объектов капитального строительства, устанавливаемые в соответствии с законодательством Российской Федерации, определяются пунктом 22 настоящих Правил.

5. Градостроительные регламенты территориальных зон ИТ1/1, ИТ1/2, ИТ1/3, ИТ1

№ и/п	Код ВРИ	Наименование ВРИ	Предельные (минимальные и (или) максимальные) размеры земельных участков, в том числе их площадь, м ²		Максимальный процент застройки в границах земельного участка	Предельное количество этажей или предельная высота зданий, строений, сооружений	Минимальные отступы от границ земельных участков в целях определения мест допустимого размещения зданий, строений, сооружений, за пределами которых запрещено строительство зданий, строений, сооружений
			min	max			
ОСНОВНЫЕ ВИДЫ РАЗРЕШЕННОГО ИСПОЛЬЗОВАНИЯ ЗЕМЕЛЬНЫХ УЧАСТКОВ И ОБЪЕКТОВ КАПИТАЛЬНОГО СТРОИТЕЛЬСТВА							
1	7.2.1	Размещение автомобильных дорог	не подлежат установлению				
2	7.2.2	Обслуживание перевозок пассажиров	не подлежат установлению				
3	7.2.3	Стоянки транспорта общего пользования	не подлежат установлению				
			3 метра				

№ и/п	Код ВРИ	Наименование ВРИ	Предельные (минимальные и (или) максимальные) размеры земельных участков, в том числе их площадь, м ²		Максимальный процент застройки в границах земельного участка	Предельное количество этажей или предельная высота зданий, строений, сооружений	Минимальные отступы от границ земельных участков в целях определения мест допустимого размещения зданий, строений, сооружений, за пределами которых запрещено строительство зданий, строений, сооружений
			min	max			
4	3.1.1	Предоставление коммунальных услуг	не подлежат установлению				
5	12.0	Земельные участки (территории) общего пользования	не подлежат установлению				
6	12.0.1	Улично-дорожная сеть	не подлежат установлению				
7	12.0.2	Благоустройство территории	не подлежат установлению				
УСЛОВНО РАЗРЕШЕННЫЕ ВИДЫ ИСПОЛЬЗОВАНИЯ ЗЕМЕЛЬНЫХ УЧАСТКОВ И ОБЪЕКТОВ КАПИТАЛЬНОГО СТРОИТЕЛЬСТВА							
8	4.9.1	Объекты дорожного сервиса	не подлежат установлению				3 метра

Ограничения использования земельных участков и объектов капитального строительства, устанавливаемые в соответствии с законодательством Российской Федерации, определяются пунктом 22 настоящих Правил.

6. Градостроительный регламент территориальной зоны ИТ2

№ и/п	Код ВРИ	Наименование ВРИ	Предельные (минимальные и (или) максимальные) размеры земельных участков, в том числе их площадь, м ²		Максимальный процент застройки в границах земельного участка	Предельное количество этажей или предельная высота зданий, строений, сооружений	Минимальные отступы от границ земельных участков в целях определения мест допустимого размещения зданий, строений, сооружений, за пределами которых запрещено строительство зданий, строений, сооружений
			min	max			
ОСНОВНЫЕ ВИДЫ РАЗРЕШЕННОГО ИСПОЛЬЗОВАНИЯ ЗЕМЕЛЬНЫХ УЧАСТКОВ И ОБЪЕКТОВ КАПИТАЛЬНОГО СТРОИТЕЛЬСТВА							

№ и/п	Код ВРИ	Наименование ВРИ	Предельные (минимальные и (или) максимальные) размеры земельных участков, в том числе их площадь, м ²		Максимальный процент застройки в границах земельного участка	Предельное количество этажей или предельная высота зданий, строений, сооружений	Минимальные отступы от границ земельных участков в целях определения мест допустимого размещения зданий, строений, сооружений, за пределами которых запрещено строительство зданий, строений, сооружений
			min	max			
1	7.1	Железнодорожный транспорт	не подлежат установлению				3 метра
2	3.1.1	Предоставление коммунальных услуг	не подлежат установлению				
УСЛОВНО РАЗРЕШЕННЫЕ ВИДЫ ИСПОЛЬЗОВАНИЯ ЗЕМЕЛЬНЫХ УЧАСТКОВ И ОБЪЕКТОВ КАПИТАЛЬНОГО СТРОИТЕЛЬСТВА							
3	2.1	Для индивидуального жилищного строительства	400	5000	50%	3 этажа	3 метра
4	2.3	Блокированная жилая застройка	80	3000	50%	3 этажа	3 метра; 0 метров – при примыкании к соседним зданиям
5	2.1.1	Малозэтажная многоквартирная жилая застройка	600	не подлежит установлению	45%	4 этажа	6 метров
6	4.1	Деловое управление	не подлежат установлению	не подлежат установлению	50%	не подлежит установлению	3 метра

Ограничения использования земельных участков и объектов капитального строительства, устанавливаемые в соответствии с законодательством Российской Федерации, определяются пунктом 22 настоящих Правил.

7. Градостроительные регламенты территориальных зон СХ1/1, СХ1/3

№ п/п	Код ВРИ	Наименование ВРИ	Предельные (минимальные и (или) максимальные) размеры земельных участков, в том числе их площадь, м ²		Максимальный процент застройки в границах земельного участка	Предельное количество этажей или предельная высота зданий, строений, сооружений	Минимальные отступы от границ земельных участков в целях определения мест допустимого размещения зданий, строений, сооружений, за пределами которых запрещено строительство зданий, строений, сооружений
			min	max			
ОСНОВНЫЕ ВИДЫ РАЗРЕШЕННОГО ИСПОЛЬЗОВАНИЯ ЗЕМЕЛЬНЫХ УЧАСТКОВ И ОБЪЕКТОВ КАПИТАЛЬНОГО СТРОИТЕЛЬСТВА							
1	1.2	Выращивание зерновых и иных сельскохозяйственных культур	не подлежат установлению				
2	1.3	Овощеводство	не подлежат установлению				
3	1.4	Выращивание тонизирующих, лекарственных, цветочных культур	не подлежат установлению				
4	1.5	Садоводство	не подлежат установлению				
5	1.12	Пчеловодство	не подлежат установлению				
6	1.16	Ведение личного подсобного хозяйства на полевых участках	не подлежат установлению				
7	1.17	Питомники	не подлежат установлению				
8	1.19	Сенокосение	не подлежат установлению				
9	1.20	Выпас сельскохозяйственных животных	не подлежат установлению				
10	3.1.1	Предоставление коммунальных услуг	не подлежат установлению				
11	11.1	Общее пользование водными объектами	не подлежат установлению				
12	12.0	Земельные участки (территории) общего пользования	не подлежат установлению				
13	12.0.1	Улично-дорожная сеть	не подлежат установлению				
14	12.0.2	Благоустройство территории	не подлежат установлению				
15	13.1	Ведение огородничества	100	45(00)	0%		не подлежат установлению
УСЛОВНО РАЗРЕШЕННЫЕ ВИДЫ ИСПОЛЬЗОВАНИЯ ЗЕМЕЛЬНЫХ УЧАСТКОВ И ОБЪЕКТОВ КАПИТАЛЬНОГО СТРОИТЕЛЬСТВА							

№ и/п	Код ВРИ	Наименование ВРИ	Предельные (минимальные и (или) максимальные) размеры земельных участков, в том числе их площадь, м ²		Максимальный процент застройки в границах земельного участка	Предельное количество этажей или предельная высота зданий, строений, сооружений	Минимальные отступы от границ земельных участков в целях определения мест допустимого размещения зданий, строений, сооружений, за пределами которых запрещено строительство зданий, строений, сооружений
			min	max			
16	1.15	Хранение и переработка сельскохозяйственной продукции	не подлежат установлению				3 метра
17	5.4	Причалы для маломерных судов	не подлежат установлению				
18	6.8	Связь	не подлежат установлению				3 метра

Ограничения использования земельных участков и объектов капитального строительства, устанавливаемые в соответствии с законодательством Российской Федерации, определяются пунктом 22 настоящих Правил.

8. Градостроительные регламенты территориальных зон СХ2/1, СХ2/3

№ и/п	Код ВРИ	Наименование ВРИ	Предельные (минимальные и (или) максимальные) размеры земельных участков, в том числе их площадь, м ²		Максимальный процент застройки в границах земельного участка	Предельное количество этажей или предельная высота зданий, строений, сооружений	Минимальные отступы от границ земельных участков в целях определения мест допустимого размещения зданий, строений, сооружений, за пределами которых запрещено строительство зданий, строений, сооружений
			min	max			
ОСНОВНЫЕ ВИДЫ РАЗРЕШЕННОГО ИСПОЛЬЗОВАНИЯ ЗЕМЕЛЬНЫХ УЧАСТКОВ И ОБЪЕКТОВ КАПИТАЛЬНОГО СТРОИТЕЛЬСТВА							
1	1.1	Растениеводство	не подлежат установлению				
2	1.12	Пчеловодство	не подлежат установлению				
3	1.14	Научное обеспечение сельского хозяйства	не подлежат установлению				

№ и/п	Код ВРИ	Наименование ВРИ	Предельные (минимальные и (или) максимальные) размеры земельных участков, в том числе их площадь, м ²		Максимальный процент застройки в границах земельного участка	Предельное количество этажей или предельная высота зданий, строений, сооружений	Минимальные отступы от границ земельных участков в целях определения мест допустимого размещения зданий, строений, сооружений, за пределами которых запрещено строительство зданий, строений, сооружений
			min	max			
4	1.15	Хранение и переработка сельскохозяйственной продукции	не подлежат установлению				3 метра
5	1.16	Ведение личного подсобного хозяйства на полевых участках	не подлежат установлению				
6	1.17	Питомники	не подлежат установлению				
7	1.18	Обеспечение сельскохозяйственного производства	не подлежат установлению				3 метра
8	3.1.1	Предоставление коммунальных услуг	не подлежат установлению				
9	4.1	Деловое управление	не подлежат установлению		50%	не подлежит установлению	3 метра
10	4.4	Магазины	не подлежат установлению		50%	не подлежит установлению	3 метра
11	4.9.1.1	Заправка транспортных средств	не подлежат установлению			1 этаж	3 метра
12	6.9	Склад	не подлежат установлению		60%	не подлежит установлению	3 метра
13	6.9.1	Складские площадки	не подлежат установлению				
14	9.3	Историко-культурная деятельность	не подлежат установлению				
15	12.0	Земельные участки (территории) общего пользования	не подлежат установлению				
16	12.0.1	Улично-дорожная сеть	не подлежат установлению				
17	12.0.2	Благоустройство территории	не подлежат установлению				
УСЛОВНО РАЗРЕШЕННЫЕ ВИДЫ ИСПОЛЬЗОВАНИЯ ЗЕМЕЛЬНЫХ УЧАСТКОВ И ОБЪЕКТОВ КАПИТАЛЬНОГО СТРОИТЕЛЬСТВА							
18	1.8	Скотоводство	не подлежат установлению				3 метра
19	6.4	Пищевая промышленность	не подлежат установлению				3 метра

Ограничения использования земельных участков и объектов капитального строительства, устанавливаемые в соответствии с законодательством Российской Федерации, определяются пунктом 22 настоящих Правил.

9. Градостроительные регламенты территориальных зон Р1/1, Р1

№ п/п	Код ВРИ	Наименование ВРИ	Предельные (минимальные и (или) максимальные) размеры земельных участков, в том числе их площадь, м ²		Максимальный процент застройки в границах земельного участка	Предельное количество этажей или предельная высота зданий, строений, сооружений	Минимальные отступы от границ земельных участков в целях определения мест допустимого размещения зданий, строений, сооружений, за пределами которых запрещено строительство зданий, строений, сооружений
			min	max			
ОСНОВНЫЕ ВИДЫ РАЗРЕШЕННОГО ИСПОЛЬЗОВАНИЯ ЗЕМЕЛЬНЫХ УЧАСТКОВ И ОБЪЕКТОВ КАПИТАЛЬНОГО СТРОИТЕЛЬСТВА							
1	3.6.2.	Парки культуры и отдыха	не подлежат установлению				
2	5.1.3	Площадки для занятий спортом	не подлежат установлению				
3	12.0	Земельные участки (территории) общего пользования	не подлежат установлению				
4	12.0.1	Улично-дорожная сеть	не подлежат установлению				
5	12.0.2	Благоустройство территории	не подлежат установлению				
6	3.1.1	Предоставление коммунальных услуг	не подлежат установлению				
УСЛОВНО РАЗРЕШЕННЫЕ ВИДЫ ИСПОЛЬЗОВАНИЯ ЗЕМЕЛЬНЫХ УЧАСТКОВ И ОБЪЕКТОВ КАПИТАЛЬНОГО СТРОИТЕЛЬСТВА							
7	3.6.1	Объекты культурно-досуговой деятельности	200	3000	45%	не подлежит установлению	3 метра
8	3.7.1	Осуществление религиозных обрядов	не подлежат установлению				3 метра
9	4.6	Общественное питание	200	1000	50%	не подлежит установлению	3 метра
10	5.1.4	Оборудованные площадки для занятий спортом	не подлежат установлению				3 метра

Ограничения использования земельных участков и объектов капитального строительства, устанавливаемые в соответствии с законодательством Российской Федерации, определяются пунктом 22 настоящих Правил.

10. Градостроительные регламенты территориальных зон СН1/1, СН1/3

№ п/п	Код ВРИ	Наименование ВРИ	Предельные (минимальные и (или) максимальные) размеры земельных участков, в том числе их площадь, м ²		Максимальный процент застройки в границах земельного участка	Предельное количество этажей или предельная высота зданий, строений, сооружений	Минимальные отступы от границ земельных участков в целях определения мест допустимого размещения зданий, строений, сооружений, за пределами которых запрещено строительство зданий, строений, сооружений
			min	max			
ОСНОВНЫЕ ВИДЫ РАЗРЕШЕННОГО ИСПОЛЬЗОВАНИЯ ЗЕМЕЛЬНЫХ УЧАСТКОВ И ОБЪЕКТОВ КАПИТАЛЬНОГО СТРОИТЕЛЬСТВА							
1	12.1	Ритуальная деятельность	не подлежит установлению	400000	не подлежат установлению		3 метра
2	9.3	Историко-культурная деятельность	не подлежат установлению				
3	12.0	Земельные участки (территории) общего пользования	не подлежат установлению				
4	12.0.1	Улично-дорожная сеть	не подлежат установлению				
5	12.0.2	Благоустройство территории	не подлежат установлению				
6	3.1.1	Предоставление коммунальных услуг	не подлежат установлению				
7	8.3	Обеспечение внутреннего правопорядка	не подлежат установлению				3 метра
УСЛОВНО РАЗРЕШЕННЫЕ ВИДЫ ИСПОЛЬЗОВАНИЯ ЗЕМЕЛЬНЫХ УЧАСТКОВ И ОБЪЕКТОВ КАПИТАЛЬНОГО СТРОИТЕЛЬСТВА							
8	3.7.1	Осуществление религиозных обрядов	не подлежат установлению				3 метра

Ограничения использования земельных участков и объектов капитального строительства, устанавливаемые в соответствии с законодательством Российской Федерации, определяются пунктом 22 настоящих Правил.

11. Градостроительные регламенты территориальных зон СО1/Л, СО1

№ п/п	Код ВРИ	Наименование ВРИ	Предельные (минимальные и (или) максимальные) размеры земельных участков, в том числе их площадь, м ²		Максимальный процент застройки в границах земельного участка	Предельное количество этажей или предельная высота зданий, строений, сооружений	Минимальные отступы от границ земельных участков в целях определения мест допустимого размещения зданий, строений, сооружений, за пределами которых запрещено строительство зданий, строений, сооружений	
			min	max				
ОСНОВНЫЕ ВИДЫ РАЗРЕШЕННОГО ИСПОЛЬЗОВАНИЯ ЗЕМЕЛЬНЫХ УЧАСТКОВ И ОБЪЕКТОВ КАПИТАЛЬНОГО СТРОИТЕЛЬСТВА								
1	13.0	Земельные участки общего назначения	100	2000	50%	13 метров	3 метра	
2	13.1	Ведение огородничества	100	4500	0%	не подлежат установлению		
3	13.2	Ведение садоводства	400	2000	30%	3 этажа /13 метров	3 метра	
4	3.1.1	Предоставление коммунальных услуг	не подлежат установлению					
5	12.0	Земельные участки (территории) общего пользования	не подлежат установлению					
6	12.0.1	Улично-дорожная сеть	не подлежат установлению					
7	12.0.2	Благоустройство территории	не подлежат установлению					
УСЛОВНО РАЗРЕШЕННЫЕ ВИДЫ ИСПОЛЬЗОВАНИЯ ЗЕМЕЛЬНЫХ УЧАСТКОВ И ОБЪЕКТОВ КАПИТАЛЬНОГО СТРОИТЕЛЬСТВА								
8	Не устанавливаются							

Ограничения использования земельных участков и объектов капитального строительства, устанавливаемые в соответствии с законодательством Российской Федерации, определяются пунктом 22 настоящих Правил.

22. Ограничения использования земельных участков и объектов капитального строительства, устанавливаемые в соответствии с законодательством Российской Федерации

1. На территории Новооляшанского сельского поселения Нижнедевицкого муниципального района Воронежской области располагаются следующие зоны с особыми условиями использования территории:

- 1) защитная зона объекта культурного наследия;
- 2) охранная зона объектов электроэнергетики (объектов электросетевого хозяйства и объектов по производству электрической энергии);
- 3) охранная зона трубопроводов (газопроводов, нефтепроводов и нефтепродуктопроводов, аммиакопроводов);
- 4) водоохранная (рыбоохранная) зона;
- 5) приборежная защитная полоса;
- 6) зоны санитарной охраны источников питьевого и хозяйственно-бытового водоснабжения, а также устанавливаемые в случаях, предусмотренных Водным кодексом Российской Федерации, в отношении подземных водных объектов зоны специальной охраны;
- 7) санитарно-защитная зона.

2. Ограничения для зон с особыми условиями использования территории установлены в соответствии с действующими нормативами.

№ п/п	Вид зоны	Ограничения в использовании земельных участков и объектов капитального строительства	Основания установления ограничений
1	Защитная зона объекта культурного наследия	Запрещается строительство объектов капитального строительства и их реконструкция, связанная с изменением их параметров (высоты, количества этажей, площади), за исключением строительства и реконструкции линейных объектов.	Приказ управления по охране объектов культурного наследия Воронежской области от 11.11.2019 № 71-01/278 «Об утверждении графического описания местоположения

2	<p>Охранная зона объектов электроэнергетики (объектов электросетевого хозяйства и объектов по производству электрической энергии)</p>	<p>1. В охранных зонах объектов электросетевого хозяйства, размещенных на земельных участках, запрещается осуществлять любые действия, которые могут нарушить безопасную работу объектов электросетевого хозяйства, в том числе привести к их повреждению или уничтожению, и (или) повлечь причинение вреда жизни, здоровью граждан и имуществу физических или юридических лиц, а также повлечь нанесение экологического ущерба и возникновение пожаров, в том числе:</p> <ul style="list-style-type: none"> - набрасывать на провода и опоры воздушных линий электропередачи посторонние предметы, а также подниматься на опоры воздушных линий электропередачи; - размещать любые объекты и предметы (материалы) в пределах созданных в соответствии с требованиями нормативно-технических документов проходов и подъездов для доступа к объектам электросетевого хозяйства, а также проводить любые работы и возводить сооружения, которые могут препятствовать доступу к объектам электросетевого хозяйства, без создания необходимых для такого доступа проходов и подъездов; - находиться в пределах огороженной территории и помещениях распределительных устройств и подстанций, открывать двери и люки распределительных устройств и подстанций, производить переключения и подключения в электрических сетях (указанное требование не распространяется на работников, занятых выполнением разрешенных в установленном порядке работ), разводить огонь в пределах охранных зон вводных и распределительных устройств, подстанций, воздушных линий электропередачи, а также в охранных зонах кабельных линий электропередачи; - размещать свалки; - производить работы ударными механизмами, сбрасывать тяжести массой свыше 5 тонн, производить сброс и слив слухов и коррозионных веществ и горюче-смазочных материалов (в охранных зонах подземных кабельных линий электропередачи). 	<p>гранц (с перечнем координат характерных точек этих гранц) защитных зон объектов культурного наследия, расположенных на территории Воронежской области»</p> <p>Постановление Правительства Российской Федерации от 24.02.2009 № 160 «О порядке установления охранных зон объектов электросетевого хозяйства и особых условий использования земельных участков, расположенных в границах таких зон»</p> <p>Постановление Правительства Российской Федерации от 18.11.2013 № 1033 «О порядке установления охранных зон объектов по производству электрической энергии и особых условий использования земельных участков, расположенных в границах таких зон»</p>
---	---	--	--

2. Для объектов электросетевого хозяйства напряжением свыше 1000 вольт, помимо действий, предусмотренных пунктом 1, запрещается:
- складировать или размещать хранилища любых, в том числе горюче-смазочных материалов;
 - размещать детские и спортивные площадки, стадионы, рынки, торговые точки, полевые станы, загоны для скота, гаражи и стоянки всех видов машин и механизмов, проводить любые мероприятия, связанные с большим скоплением людей, не занятых выполнением разрешённых в установленном порядке работ (в охранных зонах воздушных линий электропередачи);
 - использовать (запускать) любые летательные аппараты, в том числе воздушных змеев, спортивные модели летательных аппаратов (в охранных зонах воздушных линий электропередачи);
 - бросать якоря с судов и осуществлять их проход с отданными якорями, цепями, лотами, волокушами и тралами (в охранных зонах подводных кабельных линий электропередачи);
 - осуществлять проход судов с поднятыми стрелами кранов и других механизмов (в охранных зонах воздушных линий электропередачи).
3. Без письменного решения о согласовании сетевой организации запрещается:
- строительство, капитальный ремонт, реконструкция или снос зданий и сооружений;
 - горные, взрывные, мелноративные работы, в том числе связанные с временным затоплением земель;
 - посадка и вырубка деревьев и кустарников;
 - дноуглубительные, землечерпальные и погрузочно-разгрузочные работы, добыча рыбы, других водных животных и растений придонными орудиями лова, устройство водоемов, колка и заготовка льда (в охранных зонах подводных кабельных линий электропередачи);
 - проход судов, у которых расстояние по вертикали от верхнего крайнего габарита с грузом или без груза до нижней точки провеса проводов переходов воздушных линий электропередачи через водоемы менее минимально допустимого расстояния, в том числе с учётом максимального уровня подъёма воды при паводке;

	<ul style="list-style-type: none">- проезд машин и механизмов, имеющих общую высоту с грузом или без груза от поверхности дороги более 4,5 метра (в охранных зонах воздушных линий электропередачи);- земляные работы на глубине более 0,3 метра (на вспахиваемых землях на глубине более 0,45 метра), а также планировка грунта (в охранных зонах подземных кабельных линий электропередачи);- полив сельскохозяйственных культур в случае, если высота струи воды может составить свыше 3 метров (в охранных зонах воздушных линий электропередачи);- полевые сельскохозяйственные работы с применением сельскохозяйственных машин и оборудования высотой более 4 метров (в охранных зонах воздушных линий электропередачи) или полевые сельскохозяйственные работы, связанные с вспашкой земли (в охранных зонах кабельных линий электропередачи).	
	<p>4. Для объектов электросетевого хозяйства напряжением до 1000 вольт, помимо действий, предусмотренных пунктом 3, без письменного решения о согласовании сетевых организаций запрещается:</p> <ul style="list-style-type: none">- размещать детские и спортивные площадки, стадионы, рынки, торговые точки, полевые станы, загоны для скота, гаражи и стоянки всех видов машин и механизмов, садовые, огородные земельные участки и иные объекты недвижимости, расположенные в границах территории ведения гражданами садоводства или огородничества для собственных нужд объекты жилищного строительства, в том числе индивидуального (в охранных зонах воздушных линий электропередачи);- складировать или размещать хранилища любых, в том числе тороче-смазочных материалов;- устранять причалы для стоянки судов, барж и плавучих кранов, бросать якоря с судов и осуществлять их проход с отпавшими якорями, цепями, лотами, волокушами и тралями (в охранных зонах подводных кабельных линий электропередачи).	
	<p>5. В охранных зонах объектов по производству электрической энергии запрещается осуществлять действия, которые могут нарушить безопасную работу объектов, в том числе привести к их повреждению или уничтожению и (или) повлечь причинение вреда</p>	

		<p>жизни, здоровью граждан и имуществу физических или юридических лиц, а также нанесение вреда окружающей среде и возникновение пожаров и чрезвычайных ситуаций, а именно:</p> <ul style="list-style-type: none"> - убирать, перемещать, засыпать и повреждать предупреждающие знаки; - размещать кладбища, скотомогильники, захоронения отходов производства и потребления, радиоактивных, химических, взрывчатых, токсичных, отравляющих и ядовитых веществ; - производить сброс и слив едких и коррозионных веществ, в том числе растворов кислот, щелочей и солей, а также горюче-смазочных материалов; - разводить огонь и размещать какие-либо открытые или закрытые источники огня; - проводить работы, размещать объекты и предметы, возводить сооружения, которые могут препятствовать доступу к объектам, без создания необходимых для такого доступа проходов и подъездов; - производить работы ударными механизмами, сбрасывать тяжести массой свыше 5 тонн; - складировать любые материалы, в том числе взрывоопасные, пожароопасные и горюче-смазочные. <p>6. Без письменного согласования владельцев объектов по производству электрической энергии запрещается:</p> <ul style="list-style-type: none"> - размещать детские и спортивные площадки, стадионы, рынки, торговые точки, полевые станы, загоны для скота, гаражи и стоянки всех видов машин и механизмов; - проводить любые мероприятия, связанные с пребыванием людей, не занятых выполнением работ, разрешенных в установленном порядке; - осуществлять горные, взрывные, мелiorативные работы, в том числе связанные с временным затоплением земель. 	
3	<p>Охранная зона трубопроводов (газопроводов, нефтепроводов и нефтепродуктопроводов, аммиакопроводов)</p>	<p>1. В охранных зонах трубопроводов запрещается производить всякого рода действия, могущие нарушить нормальную эксплуатацию трубопроводов либо привести к их повреждению, в частности:</p> <ul style="list-style-type: none"> - перемещать, засыпать и ломать опознавательные и сигнальные знаки, контролировать - измерительные пункты; - открывать люки, калитки и двери обслуживаемых усилительных 	<p>Федеральный закон от 31.03.1999 № 69-ФЗ «О газоснабжении в Российской Федерации»</p> <p>«Правила охраны магистральных трубопроводов», утвержденные Минтопэнерго России 29.04.1992, постановлением Госгортехнадзора России от</p>

	<p>пунктов кабельной связи, ограждений узлов линейной арматуры, стальной катодной и дренажной защиты, линейных и смотровых колодцев и других линейных устройств, открывать и закрывать краны и задвижки, отключать или включать средства связи, энергоснабжения и телемеханики трубопроводов;</p> <p>- устранять всякого рода свалки, выливать растворы кислот, солей и щелочей;</p> <p>- разрушать берегоукрепительные сооружения, водопропускные устройства, земляные и иные сооружения (устройства), предохраняющие трубопроводы от разрушения, а прилегающую территорию и окружающую местность - от аварийного разлива транспортируемой продукции;</p> <p>- бросать якоря, проходить с отданными якорями, цепями, лотами, волокушами и тралами, производить дноуглубительные и землечерпальные работы;</p> <p>- разводить огонь и размещать какие-либо открытые или закрытые источники огня.</p> <p>2. В охранных зонах трубопроводов без письменного разрешения предприятий трубопроводного транспорта запрещается:</p> <p>- возводить любые постройки и сооружения; на расстоянии ближе 1000 м от оси амниакпровода запрещается: строить коллективные сады с жилыми домами, устраивать массовые спортивные соревнования, соревнования с участием зрителей, купания, массовый отдых людей, любительское рыболовство, расположение временных полевых жилищ и станов любого назначения, загоны для скота;</p> <p>- высаживать деревья и кустарники всех видов, складировать корма, удобрений, материалы, сено и солому, располагать коновязи, содержать скот, выделять рыбопромысловые участки, производить добычу рыбы, а также водных животных и растений, устраивать водопон, производить колку и заготовку льда;</p> <p>- сооружать проезды и переезды через трассы трубопроводов, устраивать стоянки автомобильного транспорта, тракторов и механизмов, размещать сады и огороды;</p> <p>- производить мелиоративные земляные работы, сооружать оросительные и осушительные системы;</p> <p>- производить всякого рода открытые и подземные, горные,</p>	<p>22.04.1992 № 9</p> <p>Постановление Госгортехнадзора России от 23.11.1994 № 61 «О распространении «Правил охраны магистральных трубопроводов» на магистральные амниакпроводы»</p> <p>Постановление Правительства Российской Федерации от 08.09.2017 № 1083 «Об утверждении Правил охраны магистральных газопроводов и о внесении изменений в Положение о представлении в федеральный орган исполнительной власти (его территориальные органы), уполномоченный Правительством Российской Федерации на осуществление государственного кадастрового учета, государственной регистрацией прав, ведение Единого государственного реестра недвижимости и предоставление сведений, содержащихся в Едином государственном реестре недвижимости, федеральными органами исполнительной власти, органами государственной власти субъектов Российской Федерации и органами местного самоуправления дополнительных сведений, воспроизводимых на публичных кадастровых картах»</p> <p>Постановление Правительства Российской Федерации от 20.11.2000 № 878 «Об утверждении Правил охраны газораспределительных сетей»</p>
--	--	--

	<p>строительные, монтажные и взрывные работы, планировку грунта.</p> <p>3. В охранных зонах магистральных газопроводов запрещается:</p> <ul style="list-style-type: none"> - перемещать, засыпать, повреждать и разрушать контрольно-измерительные и контрольно-диагностические пункты, предупредительные надписи, опознавательные и сигнальные знаки местонахождения магистральных газопроводов; - открывать двери и люки необслуживаемых усилительных пунктов на кабельных линиях связи, калитки ограждений узлов линейной арматуры, двери установок электрохимической защиты, люки линейных и смотровых колодезев, открывать и закрывать краны, задвижки, отключать и включать средства связи, энергооборудования, устройства телемеханики магистральных газопроводов; - устраивать свалки, осуществлять сброс и слив едких и коррозионно-агрессивных веществ и горюче-смазочных материалов; - складировать любые материалы, в том числе горюче-смазочные, или размещать хранилища любых материалов; - повреждать берегозащитные, водовыпускные сооружения, земляные и иные сооружения (устройства), предохраняющие магистральный газопровод от разрушения; - осуществлять постановку судов и плавучих объектов на якорь, добычу морских млекопитающих, рыболовство придонными орудиями добычи (вылова) водных биологических ресурсов, плавание с вытравленной якорь-цепью; - проводить дноуглубительные и другие работы, связанные с изменением дна и берегов водных объектов, за исключением работ, необходимых для технического обслуживания объекта магистрального газопровода; - проводить работы с использованием ударно-импульсных устройств и вспомогательных механизмов, сбрасывать грузы; - осуществлять рекреационную деятельность (кроме деятельности по размещению туристских стоянок), разводить костры и размещать источники огня; - огораживать и перегораживать охранные зоны; - размещать какие-либо здания, строения, сооружения, не относящиеся к объектам, указанным в пункте 2 Правил, за исключением объектов, указанных в подпунктах «д» – «к» и «м» пункта 6 Правил, утвержденных Постановлением Правительства
--	---

	<p>Российской Федерации от 08.09.2017 № 1083;</p> <ul style="list-style-type: none"> - осуществлять несанкционированное подключение (присоединение) к магистральному газопроводу. <p>4. В охранных зонах магистральных газопроводов без письменного разрешения собственника магистрального газопровода или организации, эксплуатирующей магистральный газопровод не допускается:</p> <ul style="list-style-type: none"> - проведение горных, взрывных, стронгельных, монтажных, мелноративных работ, в том числе работ, связанных с затоплением земель; - осуществление посадки и вырубки деревьев и кустарников; - проведение погрузочно-разгрузочных работ, устройство водопоев скота, колака и заготовка льда; - проведение земляных работ на глубине более чем 0,3 метра, планировка грунта; - сооружение запруд на реках и ручьях; - складирование кормов, удобрений, сена, соломы, размещение полевых станков и загонов для скота; - размещение туристских стоянок; - размещение гаражей, стоянок и парковок транспортных средств; - сооружение переездов через магистральные газопроводы; - прокладка инженерных коммуникаций; - проведение инженерных изысканий, связанных с бурением скважин и устройством шурфов; - устройство причалов для судов и пляжей; - проведение работ на объектах транспортной инфраструктуры, находящихся на территории охранной зоны; - проведение работ, связанных с временным затоплением земель, не относящихся к землям сельскохозяйственного назначения. <p>5. В границах охранной зоны газораспределительных сетей запрещается:</p> <ul style="list-style-type: none"> - строить объекты жилищно-гражданского и производственного назначения; - сносить и реконструировать мосты, коллекторы, автомобильные и железные дороги с расположенными на них газораспределительными сетями без предварительного выноса этих
--	--

		<p>газопроводов по согласованию с эксплуатационными организациями;</p> <ul style="list-style-type: none"> - разрушать берегоукрепительные сооружения, водопропускные устройства, земляные и иные сооружения, предохраняющие газораспределительные сети от разрушений; - перемещать, повреждать, засыпать и уничтожать опознавательные знаки, контрольно-измерительные пункты и другие устройства газораспределительных сетей; - устранять свалки и склады, разливать растворы кислот, солей, щелочей и других химически активных веществ; - огораживать и переторжживать охранные зоны, препятствовать доступу персонала эксплуатационных организаций к газораспределительным сетям, проведению обслуживания и устранению повреждений газораспределительных сетей; - разводить огонь и размещать источники огня; - рыть погреба, копать и обрабатывать почву сельскохозяйственными и мелноративными орудиями и механизмами на глубину более 0,3 метра; - открывать калитки и двери газорегуляторных пунктов, станций катодной и дренажной защиты, люки подземных колодцев, включать или отключать электроснабжение средств связи, освещения и систем телемеханики; - набрасывать, приставлять и привязывать к опорам и надземным газопроводам, ограждениям и зданиям газораспределительных сетей посторонние предметы, лестницы, влезать на них; - самостоятельно подключаться к газораспределительным сетям. 	
4	Водоохранная зона	<p>В границах водоохранной зоны запрещается:</p> <ul style="list-style-type: none"> - использование сточных вод в целях регулирования плодородия почв; - размещение кладбищ, скотомогильников, объектов размещения отходов производства и потребления, химических, взрывчатых, токсичных, отравляющих и ядовитых веществ, пунктов захоронения радиоактивных отходов; - осуществление авиационных мер по борьбе с вредными организмами; - движение и стоянка транспортных средств (кроме специальных транспортных средств), за исключением их движения по дорогам и стоянки на дорогах и в специально оборудованных местах, 	Водный кодекс Российской Федерации

	<p>имеющих твердое покрытие;</p> <ul style="list-style-type: none"> - строительство и реконструкция автозаправочных станций, складов горюче-смазочных материалов (за исключением случаев, если автозаправочные станции, склады горюче-смазочных материалов размещены на территориях портов, инфра­структуры внутренних водных путей, в том числе баз (сооружений) для стоянки маломерных судов, объектов органов федеральной службы безопасности), станций технического обслуживания, используемых для технического осмотра и ремонта транспортных средств, осуществление мойки транспортных средств; - хранение пестицидов и агрохимикатов (за исключением хранения агрохимикатов в специализированных хранилищах на территориях морских портов за пределами границ прибрежных защитных полос), применение пестицидов и агрохимикатов; - сброс сточных, в том числе дренажных, вод; - разведка и добыча общераспространенных полезных ископаемых (за исключением случаев, если разведка и добыча общераспространенных полезных ископаемых осуществляются пользователями недр, осуществляющими разведку и добычу иных видов полезных ископаемых, в границах предоставленных им в соответствии с законодательством Российской Федерации о недрах горных отводов и (или) геологических отводов на основании утвержденного технического проекта в соответствии со ст. 19.1 Закона Российской Федерации от 21 февраля 1992 года № 2395-1 «О недрах»). 	
5 Прибрежная защитная полоса	<p>В границах прибрежных защитных полос запрещается:</p> <ul style="list-style-type: none"> - использование сточных вод в целях регулирования плодородия почв; - размещение кладбищ, скотомогильников, объектов размещения отходов производства и потребления, химических, взрывчатых, токсичных, отравляющих и ядовитых веществ, пунктов захоронения радиоактивных отходов; - осуществление авиационных мер по борьбе с вредными организмами; - движение и стоянка транспортных средств (кроме специальных транспортных средств), за исключением их движения по дорогам и стоянки на дорогах и в специально оборудованных местах, имеющих твердое покрытие; 	Водный кодекс Российской Федерации

		<p>- строительство и реконструкция автозаправочных станций, складов горюче-смазочных материалов (за исключением случаев, если автозаправочные станции, склады горюче-смазочных материалов размещены на территориях портов, инфраструктуры внутренних водных путей, в том числе баз (сооружений) для стоянки маломерных судов, объектов органов федеральной службы безопасности), станций технического обслуживания, используемых для технического осмотра и ремонта транспортных средств, осуществление мойки транспортных средств;</p> <p>- хранение пестицидов и агрохимикатов (за исключением хранения агрохимикатов в специализированных хранилищах на территориях морских портов за пределами границ прибрежных защитных полос), применение пестицидов и агрохимикатов;</p> <p>- сброс сточных, в том числе дренажных, вод;</p> <p>- разведка и добыча общераспространенных полезных ископаемых (за исключением случаев, если разведка и добыча общераспространенных полезных ископаемых осуществляются пользователями недр, осуществляющими разведку и добычу иных видов полезных ископаемых, в границах предоставленных им в соответствии с законодательством Российской Федерации о недрах горных отвалов и (или) геологических отвалов на основании утвержденного технического проекта в соответствии со ст. 19.1 Закона Российской Федерации от 21 февраля 1992 года № 2395-1 «О недрах»);</p> <p>- распашка земель;</p> <p>- размещение отвалов размываемых грунтов;</p> <p>- выпас сельскохозяйственных животных и организация для них летних лагерей, ванн.</p>	
6	<p>Зоны санитарной охраны источников питьевого и хозяйственно-бытового водоснабжения, а также устанавливаемые в случаях, предусмотренных Водным кодексом Российской Федерации, в отношении подземных водных объектов зоны</p>	<p>В зоне санитарной охраны источников питьевого и хозяйственно-бытового водоснабжения запрещается сброс сточных, в том числе дренажных, вод.</p> <p>На территории зоны санитарной охраны подземных источников водоснабжения:</p> <p>1. В первом поясе не допускается:</p> <ul style="list-style-type: none"> - посадка высокоствольных деревьев; - все виды строительства, не имеющие непосредственного отношения к эксплуатации, реконструкции и расширению водопроводных сооружений, в том числе прокладка трубопроводов 	<p>Водный кодекс Российской Федерации</p> <p>СанПиН 2.1.4.1110-02 «Зоны санитарной охраны источников водоснабжения и водопроводов питьевого назначения»</p>

<p>специальной охраны</p>	<p>различного назначения;</p> <ul style="list-style-type: none"> - размещение жилых и хозяйственно-бытовых зданий; - проживание людей; - применение ядохимикатов и удобрений. <p>2. Во втором поясе запрещено:</p> <ul style="list-style-type: none"> - закачка отработанных вод в подземные горизонты, подземное складирование твёрдых отходов и разработка недр земли; - размещение кладбищ, скотомогильников, полей ассенизации, полей фильтрации, навозохранилищ, силосных траншей, животноводческих и птицеводческих предприятий и других объектов, обуславливающих опасность микробного загрязнения подземных вод; - применение удобрений и ядохимикатов; - рубка леса главного пользования и реконструкция; - размещение складов горюче-смазочных материалов, ядохимикатов и минеральных удобрений, накопителей промстоков, шламоохранилищ и других объектов, обуславливающих опасность химического загрязнения подземных вод. <p>Бурение новых скважин и новое строительство, связанное с нарушением почвенного покрова, производится при обязательном согласовании с центром государственного санитарно-эпидемиологического надзора.</p> <p>3. В третьем поясе запрещено:</p> <ul style="list-style-type: none"> - закачка отработанных вод в подземные горизонты, подземное складирование твёрдых отходов и разработка недр земли; - размещение складов горюче-смазочных материалов, ядохимикатов и минеральных удобрений, накопителей промстоков, шламоохранилищ и других объектов, обуславливающих опасность химического загрязнения подземных вод. Размещение таких объектов допускается в пределах третьего пояса зоны санитарной охраны только при использовании защищённых подземных вод, при условии выполнения специальных мероприятий по защите водоносного горизонта от загрязнения при наличии санитарно-эпидемиологического заключения центра государственного санитарно-эпидемиологического надзора, выданного с учётом заключения органов геологического контроля.
---------------------------	--

	<p>Бурение новых скважин и новое строительство, связанное с нарушением почвенного покрова, производится при обязательном согласовании с центром государственного санитарно-эпидемиологического надзора.</p> <p>На территории зоны санитарной охраны поверхностных источников водоснабжения:</p> <p>1. В первом поясе не допускается:</p> <ul style="list-style-type: none"> - посадка высокоствольных деревьев; - все виды строительства, не имеющие непосредственного отношения к эксплуатации, реконструкции и расширению водопроводных сооружений, в том числе прокладка трубопроводов различного назначения; - размещение жилых и хозяйственно-бытовых зданий; - проживание людей; - применение ядохимикатов и удобрений; - спуск любых сточных вод, в том числе сточных вод водного транспорта; - купание, стирка белья, водопой скота и другие виды водопользования, оказывающие влияние на качество воды. <p>2. Во втором поясе не допускается:</p> <ul style="list-style-type: none"> - рубка леса главного пользования и реконструкции, а также закрепление за лесозаготовительными предприятиями древесины на корню и лесосечного фонда долгосрочного пользования (допускается только рубки ухода и санитарные рубки леса); - расположение стойбищ и выпас скота, а также всякое другое использование водоема и земельных участков, лесных угодий в пределах прибрежной полосы шириной не менее 500 м, которое может привести к ухудшению качества или уменьшению количества воды источника водоснабжения; - отведение сточных вод в зоне водосбора источника водоснабжения, включая его притоки, не отвечающих гигиеническим требованиям к охране поверхностных вод; - размещение кладбищ, скотомогильников, полей ассенизации, полей фильтрации, навозохранилищ, силосных траншей, животноводческих и птицеводческих предприятий и других объектов, обуславливающих опасность микробного загрязнения
--	---

	<p>подземных вод;</p> <ul style="list-style-type: none"> - применение удобрений и ядохимикатов; - рубка леса главного пользования и реконструкции; - сброс промышленных, сельскохозяйственных, городских и ливневых сточных вод, содержание в которых химических веществ и микроорганизмов превышает установленные санитарными правилами гигиенические нормативы качества воды (с учетом Определения Верховного Суда Российской Федерации от 25.09.2014 № АПЛ14-393); - размещение складов горюче-смазочных материалов, ядохимикатов и минеральных удобрений, накопителей промстоков, шламохранилищ и других объектов, обуславливающих опасность химического загрязнения подземных вод.
	<p>Регулирование отведения территории для нового строительства жилых, промышленных и сельскохозяйственных объектов, а также согласование изменений технологий действующих предприятий, связанных с повышением степени опасности загрязнения сточными водами источника водоснабжения производится при согласовании с центром государственного санитарно-эпидемиологического надзора.</p> <p>Все работы, в том числе добыча песка, гравия, доноуглубительные, в пределах акватории зоны санитарной охраны допускаются по согласованию с центром государственного санитарно - эпидемиологического надзора лишь при обосновании гидрологическими расчетами отсутствия ухудшения качества воды в створе водозабора.</p> <p>Использование химических методов борьбы с эвтрофикацией водоемов допускается при условии применения препаратов, имеющих положительное санитарно - эпидемиологическое заключение государственной санитарно - эпидемиологической службы Российской Федерации.</p> <p>Использование источников водоснабжения в пределах второго пояса зоны санитарной охраны для купания, туризма, водного спорта и рыбной ловли допускается в установленных местах при условии соблюдения гигиенических требований к охране поверхностных вод, а также гигиенических требований к зонам рекреации водных объектов.</p>

		<p>3. В третьем поясе не допускается отведение сточных вод в зоне водосбора источника водоснабжения, включая его притоки, не отвечающих гигиеническим требованиям к охране поверхностных вод.</p> <p>Регулирование отведения территории для нового строительства жилых, промышленных и сельскохозяйственных объектов, а также согласование изменений технологий действующих предприятий, связанных с повышением степени опасности загрязнения сточными водами источника водоснабжения производится при согласовании с центром государственного санитарно-эпидемиологического надзора.</p> <p>Все работы, в том числе добыча песка, гравия, доломитовых известняков, в пределах акватории зоны санитарной охраны допускаются по согласованию с центром государственного санитарно-эпидемиологического надзора лишь при обосновании гидрологических расчетами отсутствия ухудшения качества воды в створе водозабора.</p> <p>Использование химических методов борьбы с эвтрофикацией водоемов допускается при условии применения препаратов, имеющих положительное санитарно-эпидемиологическое заключение государственной санитарно-эпидемиологической службы Российской Федерации.</p>	<p>Постановление Правительства Российской Федерации от 03.03.2018 № 222 «Об утверждении Правил установления санитарно-защитных зон и использования земельных участков, расположенных в границах санитарно-защитных зон»</p>
7	Санитарно-защитная зона	<p>В границах санитарно-защитной зоны не допускается использование земельных участков в целях:</p> <ul style="list-style-type: none"> - размещения жилой застройки, объектов образовательного и медицинского назначения, спортивных сооружений открытого типа, организаций отдыха детей и их оздоровления, зон рекреационного назначения и для ведения садоводства; - размещения объектов для производства и хранения лекарственных средств, объектов пищевых отраслей промышленности, оптовых складов продовольственного сырья и пищевой продукции, комплексов водопроводных сооружений для подготовки и хранения питьевой воды, использования земельных участков в целях производства, хранения и переработки сельскохозяйственной продукции, предназначенной для дальнейшего использования в качестве пищевой продукции, если химическое, физическое и (или) биологическое воздействие объекта, в отношении которого 	

		установлена санитарно-защитная зона, приведет к нарушению качества и безопасности таких средств, сырья, воды и продукции в соответствии с установленными требованиями.	
--	--	--	--

Приложение № 1
к правилам землепользования и застройки
Новоольшанского сельского поселения
Нижедевицкого муниципального района
Воронежской области

СВЕДЕНИЯ О ГРАНИЦАХ ТЕРРИТОРИАЛЬНЫХ ЗОН,
СОДЕРЖАЩИЕ ГРАФИЧЕСКОЕ ОПИСАНИЕ МЕСТОПОЛОЖЕНИЯ
ГРАНИЦ ТЕРРИТОРИАЛЬНЫХ ЗОН, ПЕРЕЧЕНЬ КООРДИНАТ
ХАРАКТЕРНЫХ ТОЧЕК ГРАНИЦ ТЕРРИТОРИАЛЬНЫХ ЗОН
СЕЛА НОВАЯ ОЛЬШАНКА

ОПИСАНИЕ МЕСТОПОЛОЖЕНИЯ ГРАНИЦ

Зона застройки индивидуальными жилыми домами села Новая Ольшанка – Ж1/1

(наименование объекта, местоположение границ которого описано
(далее - объект)

Раздел I

Сведения об объекте		
№ п/п	Характеристики объекта	Описание характеристик
1	2	3
1	Местоположение объекта	Воронежская область, Нижнедевицкий муниципальный район, Новоольшанское сельское поселение, село Новая Ольшанка
2	Площадь объекта \pm величина погрешности определения площади ($P \pm \Delta P$)	3928792 \pm 34687 м ²
3	Иные характеристики объекта	-

Раздел 2

Сведения о местоположении границ объекта					
1. Система координат: МСК - 36, зона 1					
2. Сведения о характерных точках границ объекта					
Обозначение характерных точек границ	Координаты, м		Метод определения координат характерной точки	Средняя квадратическая погрешность положения характерной точки (M _t), м	Описание обозначения точки на местности (при наличии)
	X	Y			
1	2	3	4	5	6
1	513135.80	1241809.27	Картометрический	5.00	-
2	513275.61	1241936.47	Картометрический	5.00	-
3	513306.14	1241980.83	Картометрический	5.00	-
4	513297.45	1242016.93	Картометрический	5.00	-
5	513204.90	1242133.69	Картометрический	5.00	-
6	513144.82	1242225.99	Картометрический	5.00	-
7	513106.99	1242292.23	Картометрический	5.00	-
8	513045.92	1242323.81	Картометрический	5.00	-
9	512877.93	1242217.68	Картометрический	5.00	-
10	512814.99	1242138.96	Картометрический	5.00	-
11	512843.24	1242110.94	Картометрический	5.00	-
12	512894.28	1242071.58	Картометрический	5.00	-
13	512930.74	1242035.61	Картометрический	5.00	-
14	512971.21	1241994.52	Картометрический	5.00	-
15	513001.27	1241966.85	Картометрический	5.00	-
16	513034.41	1241933.54	Картометрический	5.00	-
17	513053.04	1241919.71	Картометрический	5.00	-
18	513075.74	1241895.02	Картометрический	5.00	-
19	513095.41	1241875.61	Картометрический	5.00	-
20	513087.57	1241853.76	Картометрический	5.00	-
21	513096.43	1241843.05	Картометрический	5.00	-
22	513117.50	1241834.47	Картометрический	5.00	-
23	513130.04	1241821.54	Картометрический	5.00	-
1	513135.80	1241809.27	Картометрический	5.00	-
24	513282.72	1242396.84	Картометрический	5.00	-
25	513293.22	1242451.50	Картометрический	5.00	-
26	513268.34	1242570.65	Картометрический	5.00	-
27	513259.80	1242612.15	Картометрический	5.00	-
28	513234.67	1242699.90	Картометрический	5.00	-
29	513232.35	1242752.63	Картометрический	5.00	-
30	513169.22	1242824.97	Картометрический	5.00	-
31	513162.32	1242841.01	Картометрический	5.00	-
32	513303.30	1242927.87	Картометрический	5.00	-
33	513327.22	1242943.97	Картометрический	5.00	-

1	2	3	4	5	6
34	513178.78	1242916.63	Картометрический	5.00	-
35	513155.29	1242899.23	Картометрический	5.00	-
36	513157.90	1242933.17	Картометрический	5.00	-
37	513107.44	1242975.82	Картометрический	5.00	-
38	513079.60	1242932.30	Картометрический	5.00	-
39	513030.88	1242919.24	Картометрический	5.00	-
40	513013.48	1242962.77	Картометрический	5.00	-
41	513032.62	1242984.53	Картометрический	5.00	-
42	513052.63	1242991.49	Картометрический	5.00	-
43	513044.35	1243094.27	Картометрический	5.00	-
44	513026.09	1243151.75	Картометрический	5.00	-
45	513005.81	1243154.97	Картометрический	5.00	-
46	512956.26	1243129.10	Картометрический	5.00	-
47	512976.17	1243075.02	Картометрический	5.00	-
48	512935.87	1243052.63	Картометрический	5.00	-
49	512904.66	1243050.66	Картометрический	5.00	-
50	512879.26	1243059.76	Картометрический	5.00	-
51	512832.25	1243122.92	Картометрический	5.00	-
52	512805.55	1243181.17	Картометрический	5.00	-
53	512796.77	1243161.21	Картометрический	5.00	-
54	512745.44	1243079.39	Картометрический	5.00	-
55	512771.54	1243012.37	Картометрический	5.00	-
56	512898.55	1242977.55	Картометрический	5.00	-
57	513001.42	1242926.10	Картометрический	5.00	-
58	513064.93	1242808.59	Картометрический	5.00	-
59	513063.19	1242575.32	Картометрический	5.00	-
60	513149.32	1242336.82	Картометрический	5.00	-
61	513257.75	1242378.02	Картометрический	5.00	-
24	513282.72	1242396.84	Картометрический	5.00	-
62	512810.15	1242341.09	Картометрический	5.00	-
63	512856.67	1242353.50	Картометрический	5.00	-
64	512828.50	1242427.21	Картометрический	5.00	-
65	512990.13	1242562.59	Картометрический	5.00	-
66	512925.17	1242659.65	Картометрический	5.00	-
67	512921.71	1242759.31	Картометрический	5.00	-
68	512903.52	1242782.71	Картометрический	5.00	-
69	512867.14	1242781.84	Картометрический	5.00	-
70	512842.02	1242746.31	Картометрический	5.00	-
71	512829.03	1242762.78	Картометрический	5.00	-
72	512842.02	1242798.31	Картометрический	5.00	-
73	512721.63	1242865.90	Картометрический	5.00	-
74	512687.74	1242855.53	Картометрический	5.00	-
75	512570.91	1242712.15	Картометрический	5.00	-
76	512605.83	1242677.90	Картометрический	5.00	-
77	512591.77	1242613.96	Картометрический	5.00	-
78	512547.95	1242513.79	Картометрический	5.00	-
79	512665.22	1242459.90	Картометрический	5.00	-

1	2	3	4	5	6
80	512710.91	1242557.71	Картометрический	5.00	-
81	512761.47	1242517.63	Картометрический	5.00	-
82	512725.18	1242479.69	Картометрический	5.00	-
83	512704.48	1242435.21	Картометрический	5.00	-
84	512785.36	1242370.44	Картометрический	5.00	-
62	512810.15	1242341.09	Картометрический	5.00	-
85	512698.76	1243320.94	Картометрический	5.00	-
86	512661.59	1243317.07	Картометрический	5.00	-
87	512629.47	1243272.19	Картометрический	5.00	-
88	512634.45	1243229.52	Картометрический	5.00	-
89	512657.16	1243215.11	Картометрический	5.00	-
90	512697.59	1243216.78	Картометрический	5.00	-
91	512729.73	1243257.64	Картометрический	5.00	-
92	512815.65	1243275.35	Картометрический	5.00	-
93	512805.13	1243316.80	Картометрический	5.00	-
94	512709.08	1243299.84	Картометрический	5.00	-
85	512698.76	1243320.94	Картометрический	5.00	-
95	512464.13	1243428.51	Картометрический	5.00	-
96	512454.16	1243444.20	Картометрический	5.00	-
97	512451.99	1243447.61	Картометрический	5.00	-
98	512431.30	1243494.90	Картометрический	5.00	-
99	512404.81	1243529.42	Картометрический	5.00	-
100	512412.73	1243544.95	Картометрический	5.00	-
101	512385.13	1243589.28	Картометрический	5.00	-
102	512438.67	1243633.51	Картометрический	5.00	-
103	512452.51	1243648.67	Картометрический	5.00	-
104	512473.93	1243677.16	Картометрический	5.00	-
105	512493.05	1243699.02	Картометрический	5.00	-
106	512525.66	1243730.10	Картометрический	5.00	-
107	512596.17	1243783.56	Картометрический	5.00	-
108	512647.64	1243817.51	Картометрический	5.00	-
109	512686.44	1243844.32	Картометрический	5.00	-
110	512716.28	1243864.89	Картометрический	5.00	-
111	512737.69	1243878.63	Картометрический	5.00	-
112	512752.65	1243886.31	Картометрический	5.00	-
113	512792.18	1243903.51	Картометрический	5.00	-
114	512994.93	1243972.28	Картометрический	5.00	-
115	513003.49	1243976.70	Картометрический	5.00	-
116	513005.00	1243981.81	Картометрический	5.00	-
117	513016.48	1243988.15	Картометрический	5.00	-
118	513021.50	1243990.98	Картометрический	5.00	-
119	513019.13	1243992.58	Картометрический	5.00	-
120	513011.57	1243999.42	Картометрический	5.00	-
121	512968.92	1244037.91	Картометрический	5.00	-
122	512909.05	1244123.00	Картометрический	5.00	-
123	512871.51	1244076.05	Картометрический	5.00	-

1	2	3	4	5	6
124	512829.10	1244098.56	Картометрический	5.00	-
125	512835.71	1244114.72	Картометрический	5.00	-
126	512812.83	1244124.69	Картометрический	5.00	-
127	512808.76	1244108.55	Картометрический	5.00	-
128	512760.47	1244127.62	Картометрический	5.00	-
129	512729.08	1244054.45	Картометрический	5.00	-
130	512640.47	1243936.07	Картометрический	5.00	-
131	512580.15	1243887.17	Картометрический	5.00	-
132	512501.41	1243851.61	Картометрический	5.00	-
133	512390.28	1243811.61	Картометрический	5.00	-
134	512284.87	1243812.24	Картометрический	5.00	-
135	512203.86	1243781.18	Картометрический	5.00	-
136	512152.84	1243759.48	Картометрический	5.00	-
137	512126.31	1243741.50	Картометрический	5.00	-
138	512119.73	1243672.19	Картометрический	5.00	-
139	512181.12	1243539.75	Картометрический	5.00	-
140	512262.06	1243487.40	Картометрический	5.00	-
141	512279.89	1243486.51	Картометрический	5.00	-
142	512289.96	1243478.67	Картометрический	5.00	-
143	512296.41	1243460.32	Картометрический	5.00	-
144	512334.23	1243360.70	Картометрический	5.00	-
95	512464.13	1243428.51	Картометрический	5.00	-
145	513706.40	1244143.17	Картометрический	5.00	-
146	513689.47	1244240.50	Картометрический	5.00	-
147	513643.60	1244226.53	Картометрический	5.00	-
148	513663.66	1244156.78	Картометрический	5.00	-
149	513629.20	1244141.22	Картометрический	5.00	-
150	513612.07	1244168.61	Картометрический	5.00	-
151	513552.53	1244127.40	Картометрический	5.00	-
152	513570.18	1244089.41	Картометрический	5.00	-
153	513608.40	1244109.25	Картометрический	5.00	-
154	513633.07	1244133.20	Картометрический	5.00	-
155	513643.36	1244115.91	Картометрический	5.00	-
145	513706.40	1244143.17	Картометрический	5.00	-
156	513519.30	1243933.84	Картометрический	5.00	-
157	513536.92	1243945.01	Картометрический	5.00	-
158	513525.38	1243961.02	Картометрический	5.00	-
159	513513.96	1244009.66	Картометрический	5.00	-
160	513432.91	1244103.46	Картометрический	5.00	-
161	513407.41	1244077.80	Картометрический	5.00	-
162	513424.30	1244030.91	Картометрический	5.00	-
163	513449.93	1243997.65	Картометрический	5.00	-
156	513519.30	1243933.84	Картометрический	5.00	-
164	513349.49	1244134.51	Картометрический	5.00	-
165	513391.33	1244173.03	Картометрический	5.00	-

1	2	3	4	5	6
166	513363.56	1244210.08	Картометрический	5.00	-
167	513344.89	1244243.51	Картометрический	5.00	-
168	513338.49	1244273.86	Картометрический	5.00	-
169	513289.06	1244280.63	Картометрический	5.00	-
170	513257.93	1244179.05	Картометрический	5.00	-
164	513349.49	1244134.51	Картометрический	5.00	-
171	512494.42	1242920.39	Картометрический	5.00	-
172	512473.15	1242904.83	Картометрический	5.00	-
173	512341.54	1242990.23	Картометрический	5.00	-
174	512234.39	1243117.24	Картометрический	5.00	-
175	512186.13	1243191.53	Картометрический	5.00	-
176	512164.54	1243233.76	Картометрический	5.00	-
177	512144.22	1243235.98	Картометрический	5.00	-
178	512111.13	1243274.69	Картометрический	5.00	-
179	512116.28	1243293.12	Картометрический	5.00	-
180	512120.41	1243319.48	Картометрический	5.00	-
181	512067.70	1243390.29	Картометрический	5.00	-
182	512033.73	1243404.26	Картометрический	5.00	-
183	512021.98	1243408.38	Картометрический	5.00	-
184	512003.57	1243426.16	Картометрический	5.00	-
185	511983.08	1243387.07	Картометрический	5.00	-
186	511957.47	1243455.33	Картометрический	5.00	-
187	511914.66	1243487.76	Картометрический	5.00	-
188	511867.67	1243562.69	Картометрический	5.00	-
189	511843.54	1243614.76	Картометрический	5.00	-
190	511783.22	1243695.40	Картометрический	5.00	-
191	511718.45	1243805.26	Картометрический	5.00	-
192	511500.86	1244129.52	Картометрический	5.00	-
193	511411.11	1244158.96	Картометрический	5.00	-
194	511379.36	1244209.76	Картометрический	5.00	-
195	511394.60	1244232.62	Картометрический	5.00	-
196	511374.32	1244287.42	Картометрический	5.00	-
197	511345.83	1244301.27	Картометрический	5.00	-
198	511246.75	1244354.88	Картометрический	5.00	-
199	511204.26	1244381.36	Картометрический	5.00	-
200	511167.59	1244410.42	Картометрический	5.00	-
201	511108.53	1244422.16	Картометрический	5.00	-
202	511032.98	1244403.08	Картометрический	5.00	-
203	511011.39	1244344.83	Картометрический	5.00	-
204	510989.50	1244331.31	Картометрический	5.00	-
205	510986.05	1244263.68	Картометрический	5.00	-
206	510971.86	1244192.63	Картометрический	5.00	-
207	510970.45	1244189.44	Картометрический	5.00	-
208	510969.95	1244188.95	Картометрический	5.00	-
209	510966.51	1244185.66	Картометрический	5.00	-
210	510964.34	1244179.97	Картометрический	5.00	-
211	510962.26	1244173.32	Картометрический	5.00	-

1	2	3	4	5	6
212	510962.67	1244167.65	Картометрический	5.00	-
213	510959.27	1244150.80	Картометрический	5.00	-
214	510957.33	1244118.17	Картометрический	5.00	-
215	510956.77	1244113.85	Картометрический	5.00	-
216	510939.94	1243941.39	Картометрический	5.00	-
217	510937.31	1243909.58	Картометрический	5.00	-
218	511121.34	1243791.36	Картометрический	5.00	-
219	511030.30	1243772.95	Картометрический	5.00	-
220	511042.89	1243563.63	Картометрический	5.00	-
221	511178.59	1243444.97	Картометрический	5.00	-
222	511122.41	1243295.74	Картометрический	5.00	-
223	511074.95	1243311.24	Картометрический	5.00	-
224	511032.34	1243188.17	Картометрический	5.00	-
225	511042.02	1243140.69	Картометрический	5.00	-
226	511031.37	1243104.83	Картометрический	5.00	-
227	511002.31	1243104.83	Картометрический	5.00	-
228	510993.60	1243092.24	Картометрический	5.00	-
229	510938.39	1243106.77	Картометрический	5.00	-
230	510922.89	1243067.04	Картометрический	5.00	-
231	511113.05	1242978.92	Картометрический	5.00	-
232	511138.52	1243037.34	Картометрический	5.00	-
233	511227.36	1243025.53	Картометрический	5.00	-
234	511299.39	1243020.94	Картометрический	5.00	-
235	511290.18	1243081.54	Картометрический	5.00	-
236	511276.37	1243178.62	Картометрический	5.00	-
237	511264.16	1243298.70	Картометрический	5.00	-
238	511259.27	1243379.02	Картометрический	5.00	-
239	511260.06	1243428.37	Картометрический	5.00	-
240	511259.88	1243501.79	Картометрический	5.00	-
241	511263.72	1243695.00	Картометрический	5.00	-
242	511263.55	1243755.34	Картометрический	5.00	-
243	511266.76	1243798.05	Картометрический	5.00	-
244	511273.95	1243839.11	Картометрический	5.00	-
245	511270.21	1243854.70	Картометрический	5.00	-
246	511260.97	1243863.45	Аналитический	0.10	-
247	511251.22	1243879.32	Картометрический	5.00	-
248	511230.02	1243913.78	Картометрический	5.00	-
249	511249.49	1243929.49	Картометрический	5.00	-
250	511264.15	1243944.40	Картометрический	5.00	-
251	511285.17	1243964.83	Картометрический	5.00	-
252	511281.52	1243968.58	Аналитический	0.10	-
253	511267.99	1243979.52	Аналитический	0.10	-
254	511236.35	1244015.48	Аналитический	0.10	-
255	511228.87	1244023.18	Аналитический	0.10	-
256	511217.58	1244011.89	Аналитический	0.10	-
257	511206.80	1244000.39	Аналитический	0.10	-
258	511200.84	1244009.69	Аналитический	0.10	-
259	511238.95	1244055.06	Аналитический	0.10	-

1	2	3	4	5	6
260	511258.73	1244073.37	Аналитический	0.10	-
261	511312.58	1244032.15	Аналитический	0.10	-
262	511336.56	1244013.35	Аналитический	0.10	-
263	511336.19	1244008.16	Аналитический	0.10	-
264	511335.37	1244005.67	Аналитический	0.10	-
265	511317.39	1243964.69	Картометрический	5.00	-
266	511349.84	1243927.67	Картометрический	5.00	-
267	511335.38	1243912.42	Картометрический	5.00	-
268	511354.71	1243889.99	Аналитический	0.10	-
269	511374.75	1243870.31	Аналитический	0.10	-
270	511360.93	1243824.49	Картометрический	5.00	-
271	511325.94	1243751.85	Картометрический	5.00	-
272	511281.61	1243709.65	Картометрический	5.00	-
273	511280.16	1243654.97	Картометрический	5.00	-
274	511279.29	1243533.75	Картометрический	5.00	-
275	511279.09	1243365.50	Картометрический	5.00	-
276	511289.10	1243356.70	Картометрический	5.00	-
277	511289.45	1243340.47	Картометрический	5.00	-
278	511291.52	1243339.89	Картометрический	5.00	-
279	511339.80	1243336.55	Аналитический	0.10	-
280	511381.79	1243334.30	Картометрический	5.00	-
281	511389.24	1243328.72	Картометрический	5.00	-
282	511395.78	1243315.85	Картометрический	5.00	-
283	511401.66	1243292.83	Картометрический	5.00	-
284	511406.20	1243270.01	Картометрический	5.00	-
285	511407.31	1243187.71	Картометрический	5.00	-
286	511406.18	1243171.27	Картометрический	5.00	-
287	511401.05	1243165.76	Картометрический	5.00	-
288	511388.88	1243161.67	Картометрический	5.00	-
289	511310.15	1243073.18	Картометрический	5.00	-
290	511331.08	1242906.25	Картометрический	5.00	-
291	511342.62	1242832.52	Картометрический	5.00	-
292	511353.69	1242776.34	Картометрический	5.00	-
293	511480.40	1242721.42	Картометрический	5.00	-
294	511583.45	1242662.23	Картометрический	5.00	-
295	511617.89	1242641.21	Картометрический	5.00	-
296	511561.13	1242491.33	Картометрический	5.00	-
297	511507.73	1242335.44	Картометрический	5.00	-
298	511502.87	1242321.24	Картометрический	5.00	-
299	511458.32	1242304.67	Картометрический	5.00	-
300	511428.65	1242293.63	Картометрический	5.00	-
301	511429.38	1242289.59	Картометрический	5.00	-
302	511442.47	1242209.00	Картометрический	5.00	-
303	511444.06	1242185.23	Картометрический	5.00	-
304	511450.91	1242082.87	Картометрический	5.00	-
305	511452.25	1242057.31	Картометрический	5.00	-
306	511600.00	1242063.23	Картометрический	5.00	-
307	511899.42	1242082.30	Картометрический	5.00	-

1	2	3	4	5	6
308	511907.30	1242071.92	Картометрический	5.00	-
309	511914.13	1242059.49	Картометрический	5.00	-
310	511926.80	1242052.97	Картометрический	5.00	-
311	511954.62	1242180.24	Картометрический	5.00	-
312	511985.39	1242167.91	Картометрический	5.00	-
313	512018.38	1242175.86	Картометрический	5.00	-
314	512031.36	1242183.29	Картометрический	5.00	-
315	512081.90	1242217.49	Картометрический	5.00	-
316	512133.90	1242247.86	Картометрический	5.00	-
317	512137.66	1242245.72	Картометрический	5.00	-
318	512140.70	1242253.78	Картометрический	5.00	-
319	512197.91	1242303.09	Картометрический	5.00	-
320	512339.08	1242413.13	Картометрический	5.00	-
321	512415.46	1242501.09	Картометрический	5.00	-
322	512463.23	1242611.49	Картометрический	5.00	-
323	512465.33	1242632.15	Картометрический	5.00	-
324	512467.29	1242646.87	Картометрический	5.00	-
325	512440.61	1242674.83	Картометрический	5.00	-
326	512483.43	1242663.03	Картометрический	5.00	-
327	512606.13	1242853.68	Картометрический	5.00	-
171	512494.42	1242920.39	Картометрический	5.00	-
328	512307.69	1242739.24	Картометрический	5.00	-
329	512241.30	1242693.11	Картометрический	5.00	-
330	512150.71	1242703.37	Картометрический	5.00	-
331	512118.11	1242655.81	Картометрический	5.00	-
332	512291.80	1242567.71	Картометрический	5.00	-
333	512423.38	1242682.87	Картометрический	5.00	-
328	512307.69	1242739.24	Картометрический	5.00	-
334	511738.46	1242827.50	Картометрический	5.00	-
335	511823.72	1242915.98	Картометрический	5.00	-
336	511889.59	1243063.09	Картометрический	5.00	-
337	511830.25	1243115.26	Картометрический	5.00	-
338	511810.60	1243087.60	Картометрический	5.00	-
339	511694.62	1242852.69	Картометрический	5.00	-
334	511738.46	1242827.50	Картометрический	5.00	-
340	511681.51	1243331.08	Картометрический	5.00	-
341	511629.11	1243372.56	Картометрический	5.00	-
342	511621.83	1243378.32	Картометрический	5.00	-
343	511609.92	1243387.75	Картометрический	5.00	-
344	511599.86	1243399.77	Картометрический	5.00	-
345	511548.95	1243332.16	Картометрический	5.00	-
346	511560.47	1243324.03	Картометрический	5.00	-
347	511551.30	1243308.27	Картометрический	5.00	-
348	511559.33	1243302.05	Картометрический	5.00	-
349	511548.21	1243287.72	Картометрический	5.00	-

1	2	3	4	5	6
350	511610.78	1243238.42	Картометрический	5.00	-
351	511636.93	1243272.63	Картометрический	5.00	-
352	511669.81	1243250.46	Картометрический	5.00	-
353	511675.62	1243257.09	Картометрический	5.00	-
354	511670.39	1243261.39	Картометрический	5.00	-
355	511676.09	1243269.42	Картометрический	5.00	-
356	511651.83	1243292.14	Картометрический	5.00	-
340	511681.51	1243331.08	Картометрический	5.00	-
357	511833.26	1242492.75	Картометрический	5.00	-
358	511850.80	1242528.53	Картометрический	5.00	-
359	511853.23	1242536.25	Картометрический	5.00	-
360	511772.25	1242572.88	Картометрический	5.00	-
361	511754.43	1242545.15	Картометрический	5.00	-
362	511729.34	1242479.82	Картометрический	5.00	-
363	511699.93	1242401.99	Картометрический	5.00	-
364	511742.07	1242391.59	Картометрический	5.00	-
365	511782.94	1242375.76	Картометрический	5.00	-
357	511833.26	1242492.75	Картометрический	5.00	-
366	512231.85	1243883.68	Картометрический	5.00	-
367	512282.65	1243897.02	Картометрический	5.00	-
368	512318.84	1243912.89	Картометрический	5.00	-
369	512323.92	1243916.11	Картометрический	5.00	-
370	512339.02	1243922.77	Картометрический	5.00	-
371	512346.78	1243939.62	Картометрический	5.00	-
372	512349.44	1243956.26	Картометрический	5.00	-
373	512346.34	1243979.55	Картометрический	5.00	-
374	512337.31	1244000.62	Картометрический	5.00	-
375	512308.87	1243994.19	Картометрический	5.00	-
376	512290.91	1243987.76	Картометрический	5.00	-
377	512284.13	1244004.84	Картометрический	5.00	-
378	512178.21	1244158.50	Картометрический	5.00	-
379	512162.49	1244158.50	Картометрический	5.00	-
380	512089.85	1244086.71	Картометрический	5.00	-
381	512039.43	1244128.18	Картометрический	5.00	-
382	511940.23	1244032.10	Картометрический	5.00	-
383	511910.52	1244063.22	Картометрический	5.00	-
384	511929.25	1244090.90	Картометрический	5.00	-
385	511904.58	1244113.78	Картометрический	5.00	-
386	511893.92	1244101.34	Картометрический	5.00	-
387	511862.84	1244125.55	Картометрический	5.00	-
388	511901.69	1244170.41	Картометрический	5.00	-
389	511967.32	1244111.36	Картометрический	5.00	-
390	511990.42	1244132.03	Картометрический	5.00	-
391	512024.85	1244171.60	Картометрический	5.00	-
392	511997.56	1244200.72	Картометрический	5.00	-
393	511964.43	1244240.06	Картометрический	5.00	-

1	2	3	4	5	6
394	511891.48	1244243.66	Картометрический	5.00	-
395	511880.64	1244231.14	Картометрический	5.00	-
396	511884.19	1244269.16	Картометрический	5.00	-
397	511874.24	1244294.40	Картометрический	5.00	-
398	511856.43	1244310.76	Картометрический	5.00	-
399	511831.67	1244313.92	Картометрический	5.00	-
400	511775.04	1244317.89	Картометрический	5.00	-
401	511801.33	1244339.57	Картометрический	5.00	-
402	511752.85	1244452.50	Картометрический	5.00	-
403	511719.97	1244446.39	Картометрический	5.00	-
404	511698.57	1244434.05	Картометрический	5.00	-
405	511685.73	1244422.22	Картометрический	5.00	-
406	511689.73	1244465.73	Картометрический	5.00	-
407	511624.37	1244524.59	Картометрический	5.00	-
408	511574.02	1244468.93	Картометрический	5.00	-
409	511531.57	1244506.14	Картометрический	5.00	-
410	511571.10	1244555.29	Картометрический	5.00	-
411	511527.74	1244590.09	Картометрический	5.00	-
412	511487.24	1244608.37	Картометрический	5.00	-
413	511461.75	1244580.78	Картометрический	5.00	-
414	511421.94	1244610.19	Картометрический	5.00	-
415	511448.56	1244666.24	Картометрический	5.00	-
416	511409.58	1244692.86	Картометрический	5.00	-
417	511334.38	1244617.33	Картометрический	5.00	-
418	511314.39	1244592.50	Картометрический	5.00	-
419	511322.84	1244583.14	Картометрический	5.00	-
420	511392.06	1244519.95	Картометрический	5.00	-
421	511485.88	1244449.47	Картометрический	5.00	-
422	511523.66	1244413.27	Картометрический	5.00	-
423	511552.00	1244394.52	Картометрический	5.00	-
424	511595.74	1244360.25	Картометрический	5.00	-
425	511563.83	1244316.28	Картометрический	5.00	-
426	511583.19	1244260.56	Картометрический	5.00	-
427	511616.85	1244243.41	Картометрический	5.00	-
428	511642.39	1244261.34	Картометрический	5.00	-
429	511722.77	1244184.99	Картометрический	5.00	-
430	511732.74	1244137.37	Картометрический	5.00	-
431	511814.33	1243972.27	Картометрический	5.00	-
432	511850.85	1243994.17	Картометрический	5.00	-
433	511867.04	1243978.93	Картометрический	5.00	-
434	511875.29	1243947.82	Картометрический	5.00	-
435	511884.50	1243926.54	Картометрический	5.00	-
436	511900.06	1243900.51	Картометрический	5.00	-
437	511934.67	1243857.01	Картометрический	5.00	-
438	511957.21	1243810.34	Картометрический	5.00	-
439	511987.34	1243843.62	Картометрический	5.00	-
440	512084.21	1243891.62	Картометрический	5.00	-
441	512146.44	1243891.94	Картометрический	5.00	-

1	2	3	4	5	6
366	512231.85	1243883.68	Картометрический	5.00	-
442	512074.86	1244375.06	Картометрический	5.00	-
443	512039.73	1244443.94	Картометрический	5.00	-
444	511979.20	1244419.54	Картометрический	5.00	-
445	511886.49	1244358.54	Картометрический	5.00	-
446	511903.56	1244310.15	Картометрический	5.00	-
447	511992.91	1244339.75	Картометрический	5.00	-
442	512074.86	1244375.06	Картометрический	5.00	-
448	510805.37	1245364.09	Картометрический	5.00	-
449	510744.50	1245466.12	Картометрический	5.00	-
450	510696.91	1245541.51	Картометрический	5.00	-
451	510602.54	1245668.66	Картометрический	5.00	-
452	510572.49	1245730.26	Картометрический	5.00	-
453	510504.08	1245791.79	Картометрический	5.00	-
454	510402.91	1245841.25	Картометрический	5.00	-
455	510362.10	1245822.27	Картометрический	5.00	-
456	510300.08	1245657.94	Картометрический	5.00	-
457	510367.65	1245612.14	Картометрический	5.00	-
458	510466.07	1245541.89	Картометрический	5.00	-
459	510546.24	1245504.98	Картометрический	5.00	-
460	510591.43	1245517.38	Картометрический	5.00	-
461	510629.42	1245479.76	Картометрический	5.00	-
462	510667.84	1245397.21	Картометрический	5.00	-
463	510701.51	1245331.47	Картометрический	5.00	-
464	510655.91	1245285.87	Картометрический	5.00	-
465	510694.32	1245221.87	Картометрический	5.00	-
466	510760.57	1245212.74	Картометрический	5.00	-
467	510855.65	1245311.13	Картометрический	5.00	-
448	510805.37	1245364.09	Картометрический	5.00	-
468	510876.39	1243497.71	Картометрический	5.00	-
469	510869.71	1243637.49	Картометрический	5.00	-
470	510921.93	1243630.37	Картометрический	5.00	-
471	510911.39	1243813.54	Картометрический	5.00	-
472	510857.71	1243816.42	Картометрический	5.00	-
473	510815.81	1243862.49	Картометрический	5.00	-
474	510804.03	1243927.66	Картометрический	5.00	-
475	510810.74	1243962.19	Картометрический	5.00	-
476	510817.45	1244251.22	Картометрический	5.00	-
477	510873.08	1244343.81	Картометрический	5.00	-
478	510907.69	1244398.34	Картометрический	5.00	-
479	510907.69	1244577.56	Картометрический	5.00	-
480	510860.75	1244697.03	Картометрический	5.00	-
481	510885.96	1244765.38	Картометрический	5.00	-
482	510877.82	1244846.37	Картометрический	5.00	-
483	510741.18	1244991.44	Картометрический	5.00	-

1	2	3	4	5	6
484	510622.12	1245032.72	Картометрический	5.00	-
485	510516.07	1245127.33	Картометрический	5.00	-
486	510472.58	1245176.23	Картометрический	5.00	-
487	510449.08	1245253.06	Картометрический	5.00	-
488	510423.05	1245349.58	Картометрический	5.00	-
489	510368.44	1245387.05	Картометрический	5.00	-
490	510306.21	1245435.94	Картометрический	5.00	-
491	510236.54	1245444.83	Картометрический	5.00	-
492	510165.21	1245475.23	Картометрический	5.00	-
493	510111.18	1245483.93	Картометрический	5.00	-
494	510046.00	1245475.26	Картометрический	5.00	-
495	509974.54	1245460.39	Картометрический	5.00	-
496	509882.01	1245446.75	Картометрический	5.00	-
497	509872.09	1245324.55	Картометрический	5.00	-
498	509790.87	1245346.88	Картометрический	5.00	-
499	509787.15	1245405.81	Картометрический	5.00	-
500	509736.25	1245439.32	Картометрический	5.00	-
501	509651.93	1245439.32	Картометрический	5.00	-
502	509539.64	1245444.31	Картометрический	5.00	-
503	509413.86	1245511.37	Картометрический	5.00	-
504	509418.57	1245589.57	Картометрический	5.00	-
505	509368.67	1245558.48	Картометрический	5.00	-
506	509332.89	1245614.06	Картометрический	5.00	-
507	509369.61	1245656.46	Картометрический	5.00	-
508	509369.61	1245679.07	Картометрический	5.00	-
509	509280.16	1245816.61	Картометрический	5.00	-
510	509196.35	1245882.56	Картометрический	5.00	-
511	509101.37	1245929.27	Картометрический	5.00	-
512	509043.02	1245848.66	Картометрический	5.00	-
513	509116.77	1245804.99	Картометрический	5.00	-
514	509265.67	1245701.22	Картометрический	5.00	-
515	509283.50	1245672.45	Картометрический	5.00	-
516	509182.36	1245639.39	Картометрический	5.00	-
517	509098.98	1245580.27	Картометрический	5.00	-
518	509178.99	1245521.23	Картометрический	5.00	-
519	509194.31	1245509.92	Картометрический	5.00	-
520	509217.24	1245493.00	Картометрический	5.00	-
521	509243.20	1245529.64	Картометрический	5.00	-
522	509554.75	1245280.21	Картометрический	5.00	-
523	509575.70	1245306.64	Картометрический	5.00	-
524	509727.68	1245169.10	Картометрический	5.00	-
525	509740.12	1245157.84	Картометрический	5.00	-
526	509741.50	1245086.66	Картометрический	5.00	-
527	509678.25	1244968.88	Картометрический	5.00	-
528	509611.07	1244877.19	Картометрический	5.00	-
529	509649.39	1244844.42	Картометрический	5.00	-
530	509676.21	1244878.52	Картометрический	5.00	-
531	509706.54	1244895.69	Картометрический	5.00	-

1	2	3	4	5	6
532	509976.69	1244721.15	Картометрический	5.00	-
533	509965.23	1244700.13	Картометрический	5.00	-
534	509973.38	1244694.22	Картометрический	5.00	-
535	509987.78	1244683.78	Картометрический	5.00	-
536	510035.84	1244648.95	Картометрический	5.00	-
537	510057.63	1244677.93	Картометрический	5.00	-
538	510101.10	1244635.02	Картометрический	5.00	-
539	510120.30	1244660.56	Картометрический	5.00	-
540	510122.88	1244664.00	Картометрический	5.00	-
541	510177.29	1244630.50	Картометрический	5.00	-
542	510261.93	1244759.02	Картометрический	5.00	-
543	510253.15	1244878.18	Картометрический	5.00	-
544	510171.01	1244950.23	Картометрический	5.00	-
545	510220.16	1245047.19	Картометрический	5.00	-
546	510292.29	1244957.04	Картометрический	5.00	-
547	510507.33	1244811.44	Картометрический	5.00	-
548	510437.13	1244688.53	Аналитический	0.10	-
549	510436.85	1244688.11	Аналитический	0.10	-
550	510428.92	1244673.66	Картометрический	5.00	-
551	510561.84	1244593.87	Картометрический	5.00	-
552	510663.03	1244508.66	Картометрический	5.00	-
553	510573.38	1244118.09	Картометрический	5.00	-
554	510562.27	1244101.87	Картометрический	5.00	-
555	510562.82	1244096.85	Картометрический	5.00	-
556	510572.87	1244006.23	Картометрический	5.00	-
557	510722.06	1244029.12	Картометрический	5.00	-
558	510717.91	1243994.97	Картометрический	5.00	-
559	510569.63	1243928.07	Картометрический	5.00	-
560	510568.57	1243902.79	Картометрический	5.00	-
561	510488.28	1243890.33	Картометрический	5.00	-
562	510487.19	1243808.96	Картометрический	5.00	-
563	510628.67	1243810.15	Картометрический	5.00	-
564	510642.15	1243793.15	Картометрический	5.00	-
565	510638.97	1243766.01	Картометрический	5.00	-
566	510573.62	1243689.50	Картометрический	5.00	-
567	510556.14	1243636.46	Картометрический	5.00	-
568	510564.71	1243627.30	Картометрический	5.00	-
569	510679.69	1243628.65	Картометрический	5.00	-
570	510715.22	1243619.64	Картометрический	5.00	-
571	510716.19	1243514.60	Картометрический	5.00	-
468	510876.39	1243497.71	Картометрический	5.00	-
572	509939.51	1245054.68	Картометрический	5.00	-
573	509926.34	1245030.89	Картометрический	5.00	-
574	509955.70	1245014.21	Картометрический	5.00	-
575	509969.04	1245037.62	Картометрический	5.00	-
572	509939.51	1245054.68	Картометрический	5.00	-

1	2	3	4	5	6
576	508740.87	1246262.14	Картометрический	5.00	-
577	508662.82	1246330.47	Картометрический	5.00	-
578	508460.72	1246405.42	Картометрический	5.00	-
579	508388.62	1246417.31	Картометрический	5.00	-
580	508333.71	1246423.30	Картометрический	5.00	-
581	508259.97	1246426.29	Картометрический	5.00	-
582	508171.71	1246424.79	Картометрический	5.00	-
583	508098.41	1246411.32	Картометрический	5.00	-
584	508119.27	1246320.65	Картометрический	5.00	-
585	508152.02	1246343.03	Картометрический	5.00	-
586	508189.02	1246356.90	Картометрический	5.00	-
587	508217.15	1246358.65	Картометрический	5.00	-
588	508246.02	1246351.28	Картометрический	5.00	-
589	508315.27	1246322.15	Картометрический	5.00	-
590	508379.40	1246294.65	Картометрический	5.00	-
591	508437.02	1246271.53	Картометрический	5.00	-
592	508473.65	1246260.90	Картометрический	5.00	-
593	508505.65	1246258.15	Картометрический	5.00	-
594	508541.90	1246251.78	Картометрический	5.00	-
595	508571.27	1246240.15	Картометрический	5.00	-
596	508593.02	1246230.15	Картометрический	5.00	-
597	508622.52	1246211.03	Картометрический	5.00	-
598	508640.52	1246194.53	Картометрический	5.00	-
599	508658.02	1246175.90	Картометрический	5.00	-
576	508740.87	1246262.14	Картометрический	5.00	-
600	507188.15	1246424.81	Картометрический	5.00	-
601	507171.13	1246238.21	Картометрический	5.00	-
602	507293.31	1246281.88	Картометрический	5.00	-
603	507270.80	1246432.73	Картометрический	5.00	-
600	507188.15	1246424.81	Картометрический	5.00	-
604	506994.39	1247013.42	Картометрический	5.00	-
605	507057.14	1247125.36	Картометрический	5.00	-
606	506995.50	1247157.08	Картометрический	5.00	-
607	507017.22	1247212.87	Картометрический	5.00	-
608	506919.78	1247262.21	Картометрический	5.00	-
609	506897.55	1247211.02	Картометрический	5.00	-
610	506872.82	1247219.92	Картометрический	5.00	-
611	506794.74	1247253.98	Картометрический	5.00	-
612	506757.40	1247178.73	Картометрический	5.00	-
613	506703.46	1247208.85	Картометрический	5.00	-
614	506756.88	1247331.01	Картометрический	5.00	-
615	506696.42	1247362.14	Картометрический	5.00	-
616	506650.44	1247384.46	Картометрический	5.00	-
617	506579.83	1247410.66	Картометрический	5.00	-
618	506562.59	1247367.70	Картометрический	5.00	-
619	506531.81	1247291.60	Картометрический	5.00	-

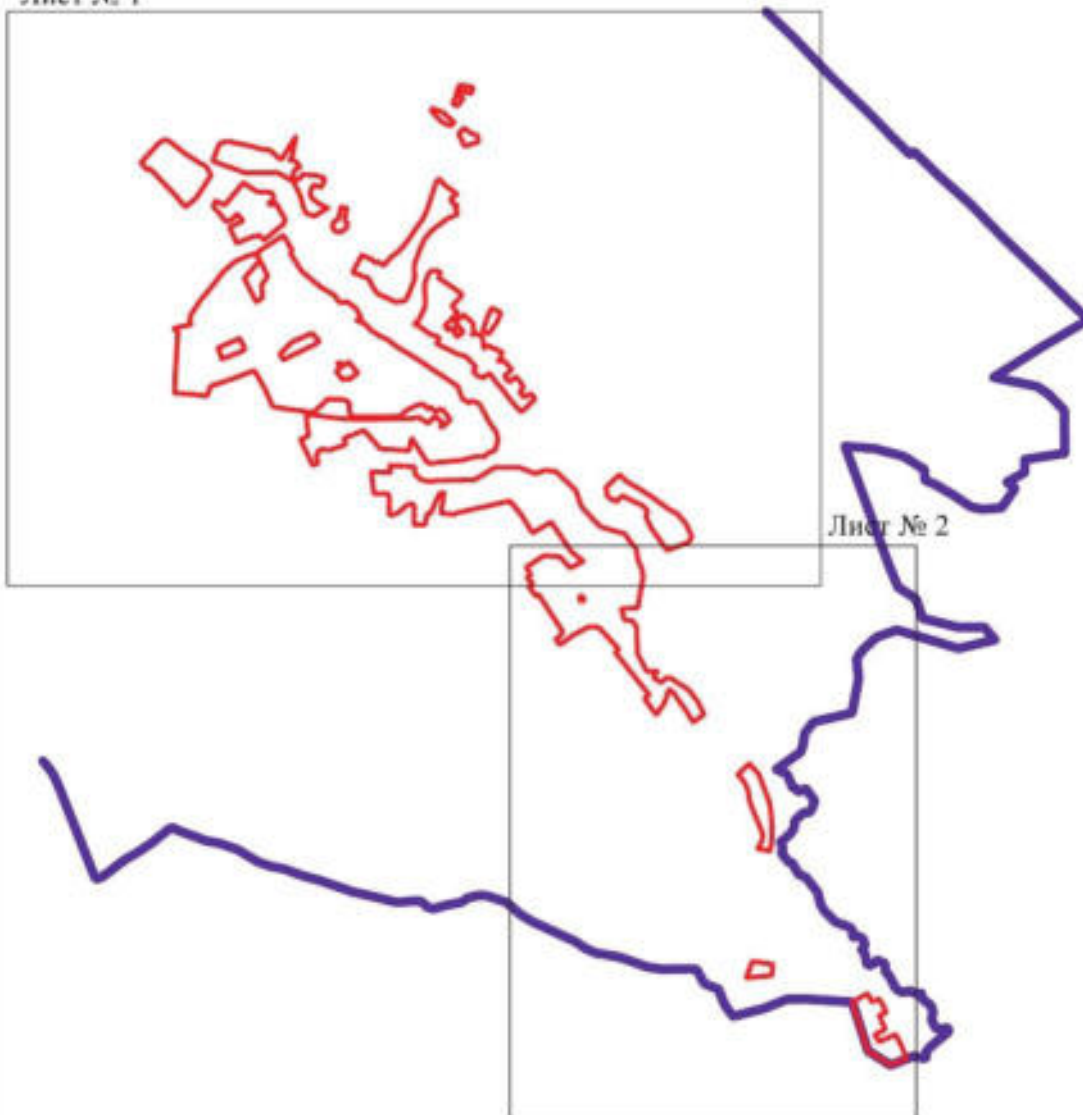
1	2	3	4	5	6
620	506639.58	1247127.48	Картометрический	5.00	-
621	506981.16	1247017.67	Картометрический	5.00	-
604	506994.39	1247013.42	Картометрический	5.00	-
3. Сведения о характерных точках части (частей) границы объекта					
Обозначение характерных точек части границы	Координаты, м		Метод определения координат характерной точки	Средняя квадратическая погрешность положения характерной точки (Mt), м	Описание обозначения точки на местности (при наличии)
	X	Y			
1	2	3	4	5	6
Часть №					
-	-	-	-	-	-

Раздел 4

План границ объекта

Схема расположения листов плана границ объекта

Лист № 1




Лист № 2

Масштаб 1:50000

Используемые условные знаки и обозначения:


	границы территориальной зоны
	границы муниципального образования
	область и номер листа плана границ объекта

Заместитель руководителя БУВО «Нормативно-проектный центр»

Подпись  А.В. Ромашов Дата « 22 » марта 2021 г.

Место для оттиска печати (при наличии) лица, составившего описание местоположения границ объекта





План территории

Лист № 1



Масштаб 1:1000

Исключительно для целей, указанных в документе:

- линия территориальной зоны
- линия организационного оформления
- линия организационного оформления
- 471 территория зона охраны культурного наследия

Заказчик работ: ООО «Курортно-туристический центр
 «Пальмира» (ИНН 77-07-000000) (ОГРН 5027703000000) 2021 г.
 Москва, ул. Мухоморова, д. 10, стр. 1, этаж 1-й, кв. 101



ОПИСАНИЕ МЕСТОПОЛОЖЕНИЯ ГРАНИЦ

Общественно-деловая зона села Новая Ольшанка – ОД/1

(наименование объекта, местоположение границ которого описано
(далее - объект)

Раздел I

Сведения об объекте		
№ п/п	Характеристики объекта	Описание характеристик
1	2	3
1	Местоположение объекта	Воронежская область, Нижнедевицкий муниципальный район, Новоольшанское сельское поселение, село Новая Ольшанка
2	Площадь объекта \pm величина погрешности определения площади ($P \pm \Delta P$)	42610 +/- 3612 м ²
3	Иные характеристики объекта	-

Раздел 2

Сведения о местоположении границ объекта					
1. Система координат: МСК - 36, зона 1					
2. Сведения о характерных точках границ объекта					
Обозначение характерных точек границ	Координаты, м		Метод определения координат характерной точки	Средняя квадратическая погрешность положения характерной точки (Mт), м	Описание обозначения точки на местности (при наличии)
	X	Y			
1	2	3	4	5	6
1	511675.62	1243257.09	Картометрический	5.00	-
2	511670.39	1243261.39	Картометрический	5.00	-
3	511676.09	1243269.42	Картометрический	5.00	-
4	511651.83	1243292.14	Картометрический	5.00	-
5	511681.51	1243331.08	Картометрический	5.00	-
6	511629.11	1243372.56	Картометрический	5.00	-
7	511621.83	1243378.32	Картометрический	5.00	-
8	511609.92	1243387.75	Картометрический	5.00	-
9	511599.86	1243399.77	Картометрический	5.00	-
10	511548.95	1243332.16	Картометрический	5.00	-
11	511560.47	1243324.03	Картометрический	5.00	-
12	511551.30	1243308.27	Картометрический	5.00	-
13	511559.33	1243302.05	Картометрический	5.00	-
14	511548.21	1243287.72	Картометрический	5.00	-
15	511610.78	1243238.42	Картометрический	5.00	-
16	511636.93	1243272.63	Картометрический	5.00	-
17	511669.81	1243250.46	Картометрический	5.00	-
1	511675.62	1243257.09	Картометрический	5.00	-
18	511388.88	1243161.67	Картометрический	5.00	-
19	511295.31	1243178.98	Картометрический	5.00	-
20	511302.84	1243119.49	Картометрический	5.00	-
21	511310.15	1243073.18	Картометрический	5.00	-
18	511388.88	1243161.67	Картометрический	5.00	-
22	511374.75	1243870.31	Аналитический	0.10	-
23	511354.71	1243889.99	Аналитический	0.10	-
24	511335.38	1243912.42	Картометрический	5.00	-
25	511349.84	1243927.67	Картометрический	5.00	-
26	511317.39	1243964.69	Картометрический	5.00	-
27	511335.37	1244005.67	Аналитический	0.10	-
28	511336.19	1244008.16	Аналитический	0.10	-
29	511336.56	1244013.35	Аналитический	0.10	-
30	511312.58	1244032.15	Аналитический	0.10	-
31	511258.73	1244073.37	Аналитический	0.10	-

1	2	3	4	5	6
32	511238.95	1244055.06	Аналитический	0.10	-
33	511200.84	1244009.69	Аналитический	0.10	-
34	511206.80	1244000.39	Аналитический	0.10	-
35	511217.58	1244011.89	Аналитический	0.10	-
36	511228.87	1244023.18	Аналитический	0.10	-
37	511236.35	1244015.48	Аналитический	0.10	-
38	511267.99	1243979.52	Аналитический	0.10	-
39	511281.52	1243968.58	Аналитический	0.10	-
40	511285.17	1243964.83	Картометрический	5.00	-
41	511264.15	1243944.40	Картометрический	5.00	-
42	511249.49	1243929.49	Картометрический	5.00	-
43	511230.02	1243913.78	Картометрический	5.00	-
44	511251.22	1243879.32	Картометрический	5.00	-
45	511260.97	1243863.45	Аналитический	0.10	-
46	511270.21	1243854.70	Картометрический	5.00	-
47	511276.87	1243862.28	Картометрический	5.00	-
48	511281.23	1243862.28	Картометрический	5.00	-
49	511285.37	1243870.54	Картометрический	5.00	-
50	511281.27	1243875.21	Картометрический	5.00	-
51	511283.30	1243884.32	Картометрический	5.00	-
52	511291.73	1243885.07	Картометрический	5.00	-
53	511295.71	1243899.48	Картометрический	5.00	-
54	511312.01	1243890.29	Картометрический	5.00	-
55	511294.77	1243851.19	Картометрический	5.00	-
56	511281.98	1243769.16	Картометрический	5.00	-
57	511280.85	1243725.93	Картометрический	5.00	-
58	511281.61	1243709.65	Картометрический	5.00	-
59	511325.94	1243751.85	Картометрический	5.00	-
60	511360.93	1243824.49	Картометрический	5.00	-
22	511374.75	1243870.31	Аналитический	0.10	-
61	509969.04	1245037.62	Картометрический	5.00	-
62	509939.51	1245054.68	Картометрический	5.00	-
63	509926.34	1245030.89	Картометрический	5.00	-
64	509955.70	1245014.21	Картометрический	5.00	-
61	509969.04	1245037.62	Картометрический	5.00	-

3. Сведения о характерных точках части (частей) границы объекта					
Обозначение характерных точек части границы	Координаты, м		Метод определения координат характерной точки	Средняя квадратическая погрешность положения характерной точки (Mt), м	Описание обозначения точки на местности (при наличии)
	X	Y			
1	2	3	4	5	6
Часть №					
-	-	-	-	-	-



Масштаб 1:5000

Легенда:
— граница зонирования
— граница населенного пункта
— граница территории, подлежащей изъятию для государственных нужд Республики Беларусь

Институт государственной кадастровой оценки Республики Беларусь
Учреждение «Институт государственной кадастровой оценки Республики Беларусь»
Министерство государственного управления, жилищно-коммунального хозяйства и информатизации Республики Беларусь



ОПИСАНИЕ МЕСТОПОЛОЖЕНИЯ ГРАНИЦ

Зона улиц, дорог, инженерной и транспортной инфраструктуры
села Новая Ольшанка – ИТ1/1

(наименование объекта, местоположение границ которого описано
(далее - объект)

Раздел 1

Сведения об объекте		
№ п/п	Характеристики объекта	Описание характеристик
1	2	3
1	Местоположение объекта	Воронежская область, Нижнедевицкий муниципальный район, Новоольшанское сельское поселение, село Новая Ольшанка
2	Площадь объекта \pm величина погрешности определения площади ($P \pm \Delta P$)	29547 +/- 3008 м ²
3	Иные характеристики объекта	-

Раздел 2

Сведения о местоположении границ объекта					
1. Система координат: МСК - 36, зона 1					
2. Сведения о характерных точках границ объекта					
Обозначение характерных точек границ	Координаты, м		Метод определения координат характерной точки	Средняя квадратическая погрешность положения характерной точки (Mt), м	Описание обозначения точки на местности (при наличии)
	X	Y			
1	2	3	4	5	6
1	511442.47	1242209.00	Картометрический	5.00	-
2	511429.38	1242289.59	Картометрический	5.00	-
3	511428.65	1242293.63	Картометрический	5.00	-
4	511415.10	1242368.74	Картометрический	5.00	-
5	511397.43	1242495.93	Картометрический	5.00	-
6	511370.11	1242669.54	Картометрический	5.00	-
7	511353.69	1242776.34	Картометрический	5.00	-
8	511342.62	1242832.52	Картометрический	5.00	-
9	511331.08	1242906.25	Картометрический	5.00	-
10	511310.15	1243073.18	Картометрический	5.00	-
11	511302.84	1243119.49	Картометрический	5.00	-
12	511295.31	1243178.98	Картометрический	5.00	-
13	511287.75	1243267.98	Картометрический	5.00	-
14	511282.06	1243332.16	Картометрический	5.00	-
15	511289.45	1243340.47	Картометрический	5.00	-
16	511289.10	1243356.70	Картометрический	5.00	-
17	511279.09	1243365.50	Картометрический	5.00	-
18	511279.29	1243533.75	Картометрический	5.00	-
19	511280.16	1243654.97	Картометрический	5.00	-
20	511281.61	1243709.65	Картометрический	5.00	-
21	511280.85	1243725.93	Картометрический	5.00	-
22	511281.98	1243769.16	Картометрический	5.00	-
23	511294.77	1243851.19	Картометрический	5.00	-
24	511312.01	1243890.29	Картометрический	5.00	-
25	511295.71	1243899.48	Картометрический	5.00	-
26	511291.73	1243885.07	Картометрический	5.00	-
27	511283.30	1243884.32	Картометрический	5.00	-
28	511281.27	1243875.21	Картометрический	5.00	-
29	511285.37	1243870.54	Картометрический	5.00	-
30	511281.23	1243862.28	Картометрический	5.00	-
31	511276.87	1243862.28	Картометрический	5.00	-
32	511270.21	1243854.70	Картометрический	5.00	-
33	511273.95	1243839.11	Картометрический	5.00	-
34	511266.76	1243798.05	Картометрический	5.00	-
35	511263.55	1243755.34	Картометрический	5.00	-

1	2	3	4	5	6
36	511263.72	1243695.00	Картометрический	5.00	-
37	511259.88	1243501.79	Картометрический	5.00	-
38	511260.06	1243428.37	Картометрический	5.00	-
39	511259.27	1243379.02	Картометрический	5.00	-
40	511264.16	1243298.70	Картометрический	5.00	-
41	511276.37	1243178.62	Картометрический	5.00	-
42	511290.18	1243081.54	Картометрический	5.00	-
43	511299.39	1243020.94	Картометрический	5.00	-
44	511306.28	1242977.10	Картометрический	5.00	-
45	511319.48	1242893.24	Картометрический	5.00	-
46	511338.76	1242773.81	Картометрический	5.00	-
47	511348.65	1242711.47	Картометрический	5.00	-
48	511364.61	1242610.30	Картометрический	5.00	-
49	511375.06	1242546.96	Картометрический	5.00	-
50	511390.27	1242441.72	Картометрический	5.00	-
51	511425.81	1242194.78	Картометрический	5.00	-
52	511426.59	1242182.84	Картометрический	5.00	-
53	511444.06	1242185.23	Картометрический	5.00	-
1	511442.47	1242209.00	Картометрический	5.00	-

3. Сведения о характерных точках части (частей) границы объекта

Обозначение характерных точек части границы	Координаты, м		Метод определения координат характерной точки	Средняя квадратическая погрешность положения характерной точки (M _t), м	Описание обозначения точки на местности (при наличии)
	X	Y			
1	2	3	4	5	6
Часть №					
-	-	-	-	-	-

Раздел 4
План границ объекта



Используются условные знаки и обозначения:

- границы территориальной зоны
- характеристическая точка границы территориальной зоны

Масштаб 1:5000

Заместитель руководителя БУНО «Нормативно-проектный центр»

Подпись:  А.В. Ромашов Дата: 22 марта 2021 г.

Место для отписки (визы) главы, составившего описание местоположения границ объекта



ОПИСАНИЕ МЕСТОПОЛОЖЕНИЯ ГРАНИЦ

Зона сельскохозяйственного использования в границах населенного пункта
села Новая Ольшанка – СХ1/1

(наименование объекта, местоположение границ которого описано
(далее - объект)

Раздел 1

Сведения об объекте		
№ п/п	Характеристики объекта	Описание характеристик
1	2	3
1	Местоположение объекта	Воронежская область, Нижнедевицкий муниципальный район, Новоольшанское сельское поселение, село Новая Ольшанка
2	Площадь объекта \pm величина погрешности определения площади ($P \pm \Delta P$)	3059917 +/- 30612 м ²
3	Иные характеристики объекта	-

Раздел 2

Сведения о местоположении границ объекта					
1. Система координат: МСК - 36, зона 1					
2. Сведения о характерных точках границ объекта					
Обозначение характерных точек границ	Координаты, м		Метод определения координат характерной точки	Средняя квадратическая погрешность положения характерной точки (Мт), м	Описание обозначения точки на местности (при наличии)
	X	Y			
1	2	3	4	5	6
1	513275.61	1241936.47	Картометрический	5.00	-
2	513135.80	1241809.27	Картометрический	5.00	-
3	513095.49	1241777.87	Картометрический	5.00	-
4	513081.45	1241768.11	Картометрический	5.00	-
5	513093.24	1241751.46	Картометрический	5.00	-
6	513103.73	1241742.04	Картометрический	5.00	-
7	513119.00	1241729.55	Картометрический	5.00	-
8	513134.67	1241719.90	Картометрический	5.00	-
9	513102.49	1241668.33	Картометрический	5.00	-
10	513073.11	1241624.55	Картометрический	5.00	-
11	513007.60	1241553.97	Картометрический	5.00	-
12	512959.45	1241499.78	Картометрический	5.00	-
13	512952.96	1241456.02	Картометрический	5.00	-
14	512962.93	1241449.58	Картометрический	5.00	-
15	513004.24	1241448.47	Картометрический	5.00	-
16	513025.71	1241452.91	Картометрический	5.00	-
17	513036.28	1241463.93	Картометрический	5.00	-
18	513042.35	1241493.45	Картометрический	5.00	-
19	513045.16	1241511.61	Картометрический	5.00	-
20	513072.98	1241549.28	Картометрический	5.00	-
21	513084.01	1241571.56	Картометрический	5.00	-
22	513109.00	1241597.60	Картометрический	5.00	-
23	513141.06	1241643.09	Картометрический	5.00	-
24	513157.24	1241666.39	Картометрический	5.00	-
25	513167.95	1241683.07	Картометрический	5.00	-
26	513182.64	1241694.08	Картометрический	5.00	-
27	513211.03	1241696.24	Картометрический	5.00	-
28	513230.40	1241685.82	Картометрический	5.00	-
29	513260.26	1241638.80	Картометрический	5.00	-
30	513254.67	1241660.24	Картометрический	5.00	-
31	513249.60	1241698.79	Картометрический	5.00	-
32	513252.32	1241738.61	Картометрический	5.00	-
33	513276.93	1241793.08	Картометрический	5.00	-
34	513302.63	1241813.71	Картометрический	5.00	-
35	513321.93	1241828.33	Картометрический	5.00	-

1	2	3	4	5	6
36	513300.10	1241912.35	Картометрический	5.00	-
1	513275.61	1241936.47	Картометрический	5.00	-
37	513260.28	1242366.80	Картометрический	5.00	-
38	513257.75	1242378.02	Картометрический	5.00	-
39	513149.32	1242336.82	Картометрический	5.00	-
40	513063.19	1242575.32	Картометрический	5.00	-
41	513064.93	1242808.59	Картометрический	5.00	-
42	513001.42	1242926.10	Картометрический	5.00	-
43	512898.55	1242977.55	Картометрический	5.00	-
44	512771.54	1243012.37	Картометрический	5.00	-
45	512745.44	1243079.39	Картометрический	5.00	-
46	512796.77	1243161.21	Картометрический	5.00	-
47	512805.55	1243181.17	Картометрический	5.00	-
48	512750.42	1243240.28	Картометрический	5.00	-
49	512729.73	1243257.64	Картометрический	5.00	-
50	512697.59	1243216.78	Картометрический	5.00	-
51	512657.16	1243215.11	Картометрический	5.00	-
52	512634.45	1243229.52	Картометрический	5.00	-
53	512629.47	1243272.19	Картометрический	5.00	-
54	512661.59	1243317.07	Картометрический	5.00	-
55	512698.76	1243320.94	Картометрический	5.00	-
56	512665.65	1243341.84	Картометрический	5.00	-
57	512599.89	1243334.48	Картометрический	5.00	-
58	512568.57	1243344.38	Картометрический	5.00	-
59	512538.78	1243372.09	Картометрический	5.00	-
60	512477.68	1243407.15	Картометрический	5.00	-
61	512464.13	1243428.51	Картометрический	5.00	-
62	512334.23	1243360.70	Картометрический	5.00	-
63	512296.41	1243460.32	Картометрический	5.00	-
64	512289.96	1243478.67	Картометрический	5.00	-
65	512279.89	1243486.51	Картометрический	5.00	-
66	512262.06	1243487.40	Картометрический	5.00	-
67	512181.12	1243539.75	Картометрический	5.00	-
68	512119.73	1243672.19	Картометрический	5.00	-
69	512126.31	1243741.50	Аналитический	0.10	-
70	512152.84	1243759.48	Аналитический	0.10	-
71	512203.86	1243781.18	Картометрический	5.00	-
72	512284.87	1243812.24	Картометрический	5.00	-
73	512197.88	1243802.72	Картометрический	5.00	-
74	512131.84	1243798.27	Картометрический	5.00	-
75	512101.36	1243767.16	Картометрический	5.00	-
76	512072.78	1243685.88	Картометрический	5.00	-
77	512166.12	1243524.98	Картометрический	5.00	-
78	512213.75	1243457.91	Картометрический	5.00	-
79	512279.16	1243357.27	Картометрический	5.00	-
80	512290.27	1243303.61	Картометрический	5.00	-
81	512342.02	1243195.66	Картометрический	5.00	-

1	2	3	4	5	6
82	512377.90	1243193.12	Картометрический	5.00	-
83	512408.70	1243139.78	Картометрический	5.00	-
84	512484.58	1243167.72	Картометрический	5.00	-
85	512524.90	1243176.61	Картометрический	5.00	-
86	512537.60	1243192.17	Картометрический	5.00	-
87	512540.46	1243220.74	Картометрический	5.00	-
88	512566.81	1243258.21	Картометрический	5.00	-
89	512592.85	1243278.53	Картометрический	5.00	-
90	512615.07	1243257.25	Картометрический	5.00	-
91	512605.86	1243211.22	Картометрический	5.00	-
92	512615.71	1243195.34	Картометрический	5.00	-
93	512768.74	1243168.35	Картометрический	5.00	-
94	512747.47	1243108.66	Картометрический	5.00	-
95	512735.71	1243049.34	Картометрический	5.00	-
96	512745.64	1243032.36	Картометрический	5.00	-
97	512763.50	1242998.24	Картометрический	5.00	-
98	512791.02	1242968.59	Картометрический	5.00	-
99	512805.17	1242935.20	Картометрический	5.00	-
100	512822.31	1242889.20	Картометрический	5.00	-
101	512875.02	1242878.88	Картометрический	5.00	-
102	512920.30	1242886.37	Картометрический	5.00	-
103	512936.62	1242891.59	Картометрический	5.00	-
104	512951.46	1242895.33	Картометрический	5.00	-
105	512967.80	1242893.12	Картометрический	5.00	-
106	512986.36	1242887.21	Картометрический	5.00	-
107	513001.20	1242893.17	Картометрический	5.00	-
108	513009.38	1242879.07	Картометрический	5.00	-
109	513016.81	1242874.63	Картометрический	5.00	-
110	513030.96	1242844.22	Картометрический	5.00	-
111	513043.58	1242839.78	Картометрический	5.00	-
112	513057.73	1242807.88	Картометрический	5.00	-
113	513056.26	1242798.97	Картометрический	5.00	-
114	513052.57	1242787.83	Картометрический	5.00	-
115	513045.17	1242767.04	Картометрический	5.00	-
116	513037.77	1242752.92	Картометрический	5.00	-
117	513040.76	1242741.05	Картометрический	5.00	-
118	513043.01	1242721.01	Картометрический	5.00	-
119	513044.51	1242712.85	Картометрический	5.00	-
120	513046.78	1242683.16	Картометрический	5.00	-
121	513039.39	1242658.65	Картометрический	5.00	-
122	513012.70	1242639.31	Картометрический	5.00	-
123	513007.52	1242625.20	Картометрический	5.00	-
124	513010.50	1242621.50	Картометрический	5.00	-
125	513012.74	1242615.56	Картометрический	5.00	-
126	513009.79	1242597.74	Картометрический	5.00	-
127	513003.87	1242583.63	Картометрический	5.00	-
128	513005.37	1242575.46	Картометрический	5.00	-
129	513009.10	1242565.08	Картометрический	5.00	-

1	2	3	4	5	6
130	513012.09	1242552.46	Картометрический	5.00	-
131	513015.81	1242542.08	Картометрический	5.00	-
132	513029.17	1242547.29	Картометрический	5.00	-
133	513039.56	1242545.82	Картометрический	5.00	-
134	513047.00	1242539.15	Картометрический	5.00	-
135	513054.44	1242523.58	Картометрический	5.00	-
136	513065.58	1242519.88	Картометрический	5.00	-
137	513077.46	1242516.19	Картометрический	5.00	-
138	513084.91	1242503.58	Картометрический	5.00	-
139	513084.93	1242485.02	Картометрический	5.00	-
140	513086.43	1242474.63	Картометрический	5.00	-
141	513088.69	1242453.85	Картометрический	5.00	-
142	513096.88	1242440.50	Картометрический	5.00	-
143	513108.04	1242422.71	Картометрический	5.00	-
144	513112.51	1242411.58	Картометрический	5.00	-
145	513115.50	1242398.96	Картометрический	5.00	-
146	513114.05	1242374.47	Картометрический	5.00	-
147	513111.09	1242368.52	Картометрический	5.00	-
148	513107.42	1242341.79	Картометрический	5.00	-
149	513111.89	1242329.92	Картометрический	5.00	-
150	513123.79	1242317.32	Картометрический	5.00	-
151	513154.32	1242300.73	Картометрический	5.00	-
152	513275.82	1242335.67	Картометрический	5.00	-
37	513260.28	1242366.80	Картометрический	5.00	-
153	512658.89	1243022.94	Картометрический	5.00	-
154	512609.99	1243047.07	Картометрический	5.00	-
155	512579.51	1243050.88	Картометрический	5.00	-
156	512579.51	1242994.05	Картометрический	5.00	-
157	512579.19	1242926.10	Картометрический	5.00	-
158	512606.13	1242853.68	Картометрический	5.00	-
159	512483.43	1242663.03	Картометрический	5.00	-
160	512529.12	1242645.33	Картометрический	5.00	-
161	512591.77	1242613.96	Картометрический	5.00	-
162	512605.83	1242677.90	Картометрический	5.00	-
163	512570.91	1242712.15	Картометрический	5.00	-
164	512687.74	1242855.53	Картометрический	5.00	-
165	512721.63	1242865.90	Картометрический	5.00	-
166	512842.02	1242798.31	Картометрический	5.00	-
167	512829.03	1242762.78	Картометрический	5.00	-
168	512842.02	1242746.31	Картометрический	5.00	-
169	512867.14	1242781.84	Картометрический	5.00	-
170	512903.52	1242782.71	Картометрический	5.00	-
171	512921.71	1242759.31	Картометрический	5.00	-
172	512925.17	1242659.65	Картометрический	5.00	-
173	512990.13	1242562.59	Картометрический	5.00	-
174	512828.50	1242427.21	Картометрический	5.00	-
175	512856.67	1242353.50	Картометрический	5.00	-

1	2	3	4	5	6
176	512810.14	1242341.09	Картометрический	5.00	-
177	512826.09	1242322.21	Картометрический	5.00	-
178	512841.61	1242293.08	Картометрический	5.00	-
179	512849.54	1242267.45	Картометрический	5.00	-
180	512848.62	1242254.31	Картометрический	5.00	-
181	512821.05	1242213.67	Картометрический	5.00	-
182	512793.92	1242181.25	Картометрический	5.00	-
183	512690.19	1242235.58	Картометрический	5.00	-
184	512631.21	1242139.85	Картометрический	5.00	-
185	512663.76	1242108.72	Картометрический	5.00	-
186	512611.10	1241978.50	Картометрический	5.00	-
187	512615.67	1241963.69	Картометрический	5.00	-
188	512621.28	1241973.16	Картометрический	5.00	-
189	512640.12	1242005.54	Картометрический	5.00	-
190	512660.53	1242038.56	Картометрический	5.00	-
191	512682.72	1242060.17	Картометрический	5.00	-
192	512713.86	1242089.80	Картометрический	5.00	-
193	512741.10	1242115.50	Картометрический	5.00	-
194	512758.02	1242132.80	Картометрический	5.00	-
195	512782.28	1242169.45	Картометрический	5.00	-
196	512814.99	1242138.96	Картометрический	5.00	-
197	512877.93	1242217.68	Картометрический	5.00	-
198	513045.92	1242323.81	Картометрический	5.00	-
199	513106.99	1242292.23	Картометрический	5.00	-
200	513135.41	1242295.28	Картометрический	5.00	-
201	513151.12	1242299.80	Картометрический	5.00	-
202	513123.42	1242315.84	Картометрический	5.00	-
203	513110.41	1242329.92	Картометрический	5.00	-
204	513106.31	1242341.42	Картометрический	5.00	-
205	513109.61	1242370.00	Картометрический	5.00	-
206	513112.20	1242374.46	Картометрический	5.00	-
207	513113.64	1242399.33	Картометрический	5.00	-
208	513111.40	1242411.95	Картометрический	5.00	-
209	513106.56	1242422.33	Картометрический	5.00	-
210	513087.21	1242451.99	Картометрический	5.00	-
211	513083.83	1242481.68	Картометрический	5.00	-
212	513083.79	1242502.47	Картометрический	5.00	-
213	513076.35	1242513.59	Картометрический	5.00	-
214	513053.33	1242522.46	Картометрический	5.00	-
215	513046.25	1242538.04	Картометрический	5.00	-
216	513039.19	1242544.71	Картометрический	5.00	-
217	513029.91	1242545.44	Картометрический	5.00	-
218	513014.33	1242539.85	Картометрический	5.00	-
219	513002.02	1242583.25	Картометрический	5.00	-
220	513007.94	1242597.37	Картометрический	5.00	-
221	513011.44	1242615.19	Картометрический	5.00	-
222	513009.76	1242621.49	Картометрический	5.00	-
223	513006.23	1242625.39	Картометрический	5.00	-

1	2	3	4	5	6
224	513011.03	1242640.98	Картометрический	5.00	-
225	513038.09	1242660.14	Картометрический	5.00	-
226	513045.48	1242683.53	Картометрический	5.00	-
227	513042.84	1242712.66	Картометрический	5.00	-
228	513040.02	1242740.68	Картометрический	5.00	-
229	513036.66	1242752.55	Картометрический	5.00	-
230	513043.50	1242768.34	Картометрический	5.00	-
231	513054.41	1242799.34	Картометрический	5.00	-
232	513056.25	1242807.51	Картометрический	5.00	-
233	513042.84	1242839.41	Картометрический	5.00	-
234	513029.47	1242843.10	Картометрический	5.00	-
235	513015.70	1242872.40	Картометрический	5.00	-
236	513007.53	1242878.70	Картометрический	5.00	-
237	513000.46	1242889.83	Картометрический	5.00	-
238	512986.73	1242885.35	Картометрический	5.00	-
239	512967.79	1242890.89	Картометрический	5.00	-
240	512953.32	1242892.36	Картометрический	5.00	-
241	512922.15	1242884.52	Картометрический	5.00	-
242	512876.14	1242877.40	Картометрический	5.00	-
243	512820.45	1242886.97	Картометрический	5.00	-
244	512804.05	1242935.57	Картометрический	5.00	-
245	512788.78	1242968.95	Картометрический	5.00	-
246	512761.64	1242998.61	Картометрический	5.00	-
247	512734.85	1243045.71	Картометрический	5.00	-
248	512734.83	1243045.76	Картометрический	5.00	-
249	512698.89	1242934.04	Картометрический	5.00	-
250	512688.73	1242963.25	Картометрический	5.00	-
153	512658.89	1243022.94	Картометрический	5.00	-
251	513549.66	1243099.20	Картометрический	5.00	-
252	513472.24	1243055.68	Картометрический	5.00	-
253	513461.93	1243070.17	Картометрический	5.00	-
254	513436.14	1243053.97	Картометрический	5.00	-
255	513443.30	1243038.80	Картометрический	5.00	-
256	513410.36	1243023.32	Картометрический	5.00	-
257	513304.62	1242967.72	Картометрический	5.00	-
258	513278.53	1242959.86	Картометрический	5.00	-
259	513259.07	1242965.63	Картометрический	5.00	-
260	513253.06	1242976.59	Картометрический	5.00	-
261	513323.24	1243145.10	Картометрический	5.00	-
262	513330.66	1243162.92	Картометрический	5.00	-
263	513256.65	1243135.14	Картометрический	5.00	-
264	513209.78	1243092.34	Картометрический	5.00	-
265	513090.08	1243077.72	Картометрический	5.00	-
266	513044.35	1243094.27	Картометрический	5.00	-
267	513052.63	1242991.49	Картометрический	5.00	-
268	513032.62	1242984.53	Картометрический	5.00	-
269	513013.48	1242962.77	Картометрический	5.00	-

1	2	3	4	5	6
270	513030.88	1242919.24	Картометрический	5.00	-
271	513079.60	1242932.30	Картометрический	5.00	-
272	513107.44	1242975.82	Картометрический	5.00	-
273	513157.90	1242933.17	Картометрический	5.00	-
274	513155.29	1242899.23	Картометрический	5.00	-
275	513178.78	1242916.63	Картометрический	5.00	-
276	513327.22	1242943.97	Картометрический	5.00	-
277	513353.88	1242941.11	Картометрический	5.00	-
278	513399.30	1242958.18	Картометрический	5.00	-
279	513418.79	1242971.41	Картометрический	5.00	-
280	513426.95	1242976.95	Картометрический	5.00	-
281	513455.91	1242992.55	Картометрический	5.00	-
282	513456.39	1242990.71	Картометрический	5.00	-
283	513457.90	1242984.95	Картометрический	5.00	-
284	513481.18	1242999.21	Картометрический	5.00	-
285	513485.48	1243010.07	Картометрический	5.00	-
286	513505.56	1243026.20	Картометрический	5.00	-
287	513536.75	1243052.13	Картометрический	5.00	-
288	513551.52	1243063.51	Картометрический	5.00	-
289	513560.75	1243073.27	Картометрический	5.00	-
290	513560.26	1243077.08	Картометрический	5.00	-
291	513558.71	1243088.99	Картометрический	5.00	-
292	513557.95	1243094.85	Картометрический	5.00	-
293	513551.41	1243098.28	Картометрический	5.00	-
251	513549.66	1243099.20	Картометрический	5.00	-
294	512307.69	1242739.24	Картометрический	5.00	-
295	512241.30	1242693.11	Картометрический	5.00	-
296	512150.71	1242703.37	Картометрический	5.00	-
297	512118.11	1242655.81	Картометрический	5.00	-
298	512291.80	1242567.71	Картометрический	5.00	-
299	512423.38	1242682.87	Картометрический	5.00	-
294	512307.69	1242739.24	Картометрический	5.00	-
300	511889.59	1243063.09	Картометрический	5.00	-
301	511830.25	1243115.26	Картометрический	5.00	-
302	511810.60	1243087.60	Картометрический	5.00	-
303	511694.62	1242852.69	Картометрический	5.00	-
304	511738.46	1242827.50	Картометрический	5.00	-
305	511823.72	1242915.98	Картометрический	5.00	-
300	511889.59	1243063.09	Картометрический	5.00	-
306	512028.97	1243527.13	Картометрический	5.00	-
307	512003.57	1243426.16	Картометрический	5.00	-
308	512021.98	1243408.38	Картометрический	5.00	-
309	512068.42	1243510.80	Картометрический	5.00	-
306	512028.97	1243527.13	Картометрический	5.00	-

1	2	3	4	5	6
310	510974.19	1242414.11	Картометрический	5.00	-
311	510949.05	1242514.61	Картометрический	5.00	-
312	510947.36	1242527.60	Картометрический	5.00	-
313	510946.42	1242562.14	Картометрический	5.00	-
314	510946.26	1242638.38	Картометрический	5.00	-
315	511034.50	1242628.20	Картометрический	5.00	-
316	511083.95	1242622.05	Картометрический	5.00	-
317	510992.51	1242831.07	Картометрический	5.00	-
318	511183.92	1242967.86	Картометрический	5.00	-
319	511227.36	1243025.53	Картометрический	5.00	-
320	511138.52	1243037.34	Картометрический	5.00	-
321	511113.05	1242978.92	Картометрический	5.00	-
322	510922.89	1243067.04	Картометрический	5.00	-
323	510938.39	1243106.77	Картометрический	5.00	-
324	510993.60	1243092.24	Картометрический	5.00	-
325	511002.31	1243104.83	Картометрический	5.00	-
326	511031.37	1243104.83	Картометрический	5.00	-
327	511042.02	1243140.69	Картометрический	5.00	-
328	511032.34	1243188.17	Картометрический	5.00	-
329	511074.95	1243311.24	Картометрический	5.00	-
330	510976.61	1243371.88	Картометрический	5.00	-
331	510972.31	1243319.99	Картометрический	5.00	-
332	510942.89	1243262.69	Картометрический	5.00	-
333	510910.76	1243192.44	Картометрический	5.00	-
334	510892.24	1243097.34	Картометрический	5.00	-
335	510841.60	1243006.19	Картометрический	5.00	-
336	510788.95	1242859.08	Картометрический	5.00	-
337	510725.70	1242854.28	Картометрический	5.00	-
338	510706.04	1242881.23	Картометрический	5.00	-
339	510680.75	1242878.47	Картометрический	5.00	-
340	510627.22	1242849.69	Картометрический	5.00	-
341	510639.24	1242826.05	Картометрический	5.00	-
342	510584.51	1242790.05	Картометрический	5.00	-
343	510599.92	1242766.43	Картометрический	5.00	-
344	510487.00	1242704.57	Картометрический	5.00	-
345	510583.74	1242536.76	Картометрический	5.00	-
346	510605.50	1242539.31	Картометрический	5.00	-
347	510667.89	1242515.02	Картометрический	5.00	-
348	510713.45	1242448.51	Картометрический	5.00	-
349	510752.58	1242399.94	Картометрический	5.00	-
350	510756.57	1242394.99	Картометрический	5.00	-
351	510777.59	1242334.22	Картометрический	5.00	-
352	510789.41	1242309.81	Картометрический	5.00	-
353	510793.59	1242262.69	Картометрический	5.00	-
354	510798.42	1242202.22	Картометрический	5.00	-
355	510871.60	1242237.27	Картометрический	5.00	-
356	510896.47	1242249.34	Картометрический	5.00	-
357	510914.02	1242252.60	Картометрический	5.00	-

1	2	3	4	5	6
358	510942.23	1242256.89	Картометрический	5.00	-
359	510954.38	1242282.65	Картометрический	5.00	-
360	510965.45	1242287.81	Картометрический	5.00	-
361	511001.72	1242304.04	Картометрический	5.00	-
362	510997.44	1242321.17	Картометрический	5.00	-
310	510974.19	1242414.11	Картометрический	5.00	-
363	510869.71	1243637.49	Картометрический	5.00	-
364	510876.39	1243497.71	Картометрический	5.00	-
365	510716.19	1243514.60	Картометрический	5.00	-
366	510716.46	1243485.71	Картометрический	5.00	-
367	510682.71	1243461.21	Картометрический	5.00	-
368	510618.70	1243422.59	Картометрический	5.00	-
369	510636.87	1243387.94	Картометрический	5.00	-
370	510645.24	1243371.98	Картометрический	5.00	-
371	510674.04	1243317.07	Картометрический	5.00	-
372	510674.49	1243316.21	Картометрический	5.00	-
373	510680.02	1243320.95	Картометрический	5.00	-
374	510705.18	1243337.27	Картометрический	5.00	-
375	510765.81	1243352.22	Картометрический	5.00	-
376	510803.81	1243258.46	Картометрический	5.00	-
377	510870.20	1243289.56	Картометрический	5.00	-
378	510882.67	1243309.17	Картометрический	5.00	-
379	510855.63	1243403.87	Картометрический	5.00	-
380	510850.11	1243452.99	Картометрический	5.00	-
381	510910.63	1243389.10	Картометрический	5.00	-
382	510920.67	1243398.51	Картометрический	5.00	-
383	510862.73	1243457.34	Картометрический	5.00	-
384	510964.45	1243489.57	Картометрический	5.00	-
385	510921.93	1243630.37	Картометрический	5.00	-
363	510869.71	1243637.49	Картометрический	5.00	-
386	512729.08	1244054.45	Картометрический	5.00	-
387	512600.19	1244120.28	Картометрический	5.00	-
388	512546.37	1244191.01	Картометрический	5.00	-
389	512537.71	1244213.82	Картометрический	5.00	-
390	512566.77	1244388.09	Картометрический	5.00	-
391	512491.65	1244448.21	Картометрический	5.00	-
392	512460.90	1244488.63	Картометрический	5.00	-
393	512427.54	1244606.34	Картометрический	5.00	-
394	512397.62	1244668.63	Картометрический	5.00	-
395	512338.78	1244733.38	Картометрический	5.00	-
396	512277.53	1244786.24	Картометрический	5.00	-
397	512280.38	1244740.44	Картометрический	5.00	-
398	512303.74	1244695.59	Картометрический	5.00	-
399	512326.80	1244676.16	Картометрический	5.00	-
400	512350.60	1244647.21	Картометрический	5.00	-
401	512332.47	1244627.30	Картометрический	5.00	-

1	2	3	4	5	6
402	512275.01	1244574.58	Картометрический	5.00	-
403	512274.19	1244573.83	Картометрический	5.00	-
404	512247.19	1244553.16	Картометрический	5.00	-
405	512220.73	1244543.90	Картометрический	5.00	-
406	512189.34	1244566.60	Картометрический	5.00	-
407	512155.53	1244588.24	Картометрический	5.00	-
408	512132.67	1244597.77	Картометрический	5.00	-
409	512105.50	1244598.40	Картометрический	5.00	-
410	512088.98	1244586.86	Картометрический	5.00	-
411	512018.20	1244518.63	Картометрический	5.00	-
412	511967.97	1244480.52	Картометрический	5.00	-
413	511898.17	1244436.45	Картометрический	5.00	-
414	511855.69	1244437.85	Картометрический	5.00	-
415	511794.04	1244448.28	Картометрический	5.00	-
416	511768.38	1244454.10	Картометрический	5.00	-
417	511752.85	1244452.50	Картометрический	5.00	-
418	511801.33	1244339.57	Картометрический	5.00	-
419	511775.04	1244317.89	Картометрический	5.00	-
420	511831.67	1244313.92	Картометрический	5.00	-
421	511856.43	1244310.76	Картометрический	5.00	-
422	511874.24	1244294.40	Картометрический	5.00	-
423	511884.19	1244269.16	Картометрический	5.00	-
424	511880.64	1244231.14	Картометрический	5.00	-
425	511891.48	1244243.66	Картометрический	5.00	-
426	511964.43	1244240.06	Картометрический	5.00	-
427	511997.56	1244200.72	Картометрический	5.00	-
428	512024.85	1244171.60	Картометрический	5.00	-
429	511990.42	1244132.03	Картометрический	5.00	-
430	511967.32	1244111.36	Картометрический	5.00	-
431	511901.69	1244170.41	Картометрический	5.00	-
432	511862.84	1244125.55	Картометрический	5.00	-
433	511893.92	1244101.34	Картометрический	5.00	-
434	511904.58	1244113.78	Картометрический	5.00	-
435	511929.25	1244090.90	Картометрический	5.00	-
436	511910.52	1244063.22	Картометрический	5.00	-
437	511940.23	1244032.10	Картометрический	5.00	-
438	512039.43	1244128.18	Картометрический	5.00	-
439	512089.85	1244086.71	Картометрический	5.00	-
440	512162.49	1244158.50	Картометрический	5.00	-
441	512178.21	1244158.50	Картометрический	5.00	-
442	512284.13	1244004.84	Картометрический	5.00	-
443	512290.91	1243987.76	Картометрический	5.00	-
444	512308.87	1243994.19	Картометрический	5.00	-
445	512337.31	1244000.62	Картометрический	5.00	-
446	512346.34	1243979.55	Картометрический	5.00	-
447	512349.44	1243956.26	Картометрический	5.00	-
448	512346.78	1243939.62	Картометрический	5.00	-
449	512339.02	1243922.77	Картометрический	5.00	-

1	2	3	4	5	6
450	512323.92	1243916.11	Картометрический	5.00	-
451	512318.84	1243912.89	Картометрический	5.00	-
452	512334.72	1243900.19	Картометрический	5.00	-
453	512346.15	1243902.73	Картометрический	5.00	-
454	512419.81	1243937.34	Картометрический	5.00	-
455	512390.28	1244032.91	Картометрический	5.00	-
456	512438.86	1244056.40	Картометрический	5.00	-
457	512479.18	1243957.03	Картометрический	5.00	-
458	512560.46	1243993.86	Картометрический	5.00	-
459	512616.36	1244000.13	Картометрический	5.00	-
460	512640.47	1243936.07	Картометрический	5.00	-
386	512729.08	1244054.45	Картометрический	5.00	-
461	512303.95	1244479.08	Картометрический	5.00	-
462	512251.26	1244460.09	Картометрический	5.00	-
463	512262.84	1244395.51	Картометрический	5.00	-
464	512235.38	1244383.97	Картометрический	5.00	-
465	512251.39	1244341.67	Картометрический	5.00	-
466	512332.29	1244368.86	Картометрический	5.00	-
467	512370.05	1244450.95	Картометрический	5.00	-
461	512303.95	1244479.08	Картометрический	5.00	-
468	512039.73	1244443.94	Картометрический	5.00	-
469	511979.20	1244419.54	Картометрический	5.00	-
470	511886.49	1244358.54	Картометрический	5.00	-
471	511903.56	1244310.15	Картометрический	5.00	-
472	511992.91	1244339.75	Картометрический	5.00	-
473	512074.86	1244375.06	Картометрический	5.00	-
468	512039.73	1244443.94	Картометрический	5.00	-
474	511689.73	1244465.73	Картометрический	5.00	-
475	511717.44	1244518.26	Картометрический	5.00	-
476	511659.54	1244564.60	Картометрический	5.00	-
477	511574.02	1244630.66	Картометрический	5.00	-
478	511545.25	1244657.30	Картометрический	5.00	-
479	511504.42	1244710.13	Картометрический	5.00	-
480	511448.56	1244666.24	Картометрический	5.00	-
481	511421.94	1244610.19	Картометрический	5.00	-
482	511461.75	1244580.78	Картометрический	5.00	-
483	511487.24	1244608.37	Картометрический	5.00	-
484	511527.74	1244590.09	Картометрический	5.00	-
485	511571.10	1244555.29	Картометрический	5.00	-
486	511531.57	1244506.14	Картометрический	5.00	-
487	511574.02	1244468.93	Картометрический	5.00	-
488	511624.37	1244524.59	Картометрический	5.00	-
474	511689.73	1244465.73	Картометрический	5.00	-
489	511321.15	1244987.18	Картометрический	5.00	-

1	2	3	4	5	6
490	511295.28	1244955.59	Картометрический	5.00	-
491	511257.18	1244878.12	Картометрический	5.00	-
492	511211.62	1244876.02	Картометрический	5.00	-
493	511198.25	1244952.19	Картометрический	5.00	-
494	511205.72	1244965.82	Картометрический	5.00	-
495	511177.40	1245016.43	Картометрический	5.00	-
496	511086.41	1245091.07	Картометрический	5.00	-
497	511006.56	1245147.16	Картометрический	5.00	-
498	511000.38	1245175.93	Картометрический	5.00	-
499	511045.12	1245265.33	Картометрический	5.00	-
500	511012.01	1245287.07	Картометрический	5.00	-
501	510963.37	1245253.59	Картометрический	5.00	-
502	510926.19	1245258.35	Картометрический	5.00	-
503	510855.65	1245311.13	Картометрический	5.00	-
504	510760.57	1245212.74	Картометрический	5.00	-
505	510818.07	1245204.80	Картометрический	5.00	-
506	511048.51	1244957.31	Картометрический	5.00	-
507	511061.32	1244769.57	Картометрический	5.00	-
508	511059.00	1244680.61	Картометрический	5.00	-
509	511111.71	1244679.02	Картометрический	5.00	-
510	511136.47	1244683.15	Картометрический	5.00	-
511	511173.30	1244693.63	Картометрический	5.00	-
512	511219.66	1244666.00	Картометрический	5.00	-
513	511276.81	1244630.13	Картометрический	5.00	-
514	511314.39	1244592.50	Картометрический	5.00	-
515	511334.38	1244617.33	Картометрический	5.00	-
516	511409.58	1244692.86	Картометрический	5.00	-
517	511394.41	1244703.46	Картометрический	5.00	-
518	511361.55	1244725.61	Картометрический	5.00	-
519	511346.60	1244731.23	Картометрический	5.00	-
520	511273.47	1244758.74	Картометрический	5.00	-
521	511269.24	1244769.76	Картометрический	5.00	-
522	511275.23	1244842.67	Картометрический	5.00	-
523	511344.85	1244940.80	Картометрический	5.00	-
524	511347.90	1244954.49	Картометрический	5.00	-
525	511345.34	1244957.62	Картометрический	5.00	-
489	511321.15	1244987.18	Картометрический	5.00	-
526	511032.98	1244403.08	Картометрический	5.00	-
527	510971.70	1244359.94	Картометрический	5.00	-
528	510907.69	1244398.34	Картометрический	5.00	-
529	510873.08	1244343.81	Картометрический	5.00	-
530	510817.45	1244251.22	Картометрический	5.00	-
531	510810.74	1243962.19	Картометрический	5.00	-
532	510804.03	1243927.66	Картометрический	5.00	-
533	510815.81	1243862.49	Картометрический	5.00	-
534	510857.71	1243816.42	Картометрический	5.00	-
535	510911.39	1243813.54	Картометрический	5.00	-

1	2	3	4	5	6
536	510937.31	1243909.58	Картометрический	5.00	-
537	510939.94	1243941.39	Картометрический	5.00	-
538	510956.77	1244113.85	Картометрический	5.00	-
539	510957.33	1244118.17	Картометрический	5.00	-
540	510959.27	1244150.80	Картометрический	5.00	-
541	510962.67	1244167.65	Картометрический	5.00	-
542	510962.26	1244173.32	Картометрический	5.00	-
543	510964.34	1244179.97	Картометрический	5.00	-
544	510966.51	1244185.66	Картометрический	5.00	-
545	510969.95	1244188.95	Картометрический	5.00	-
546	510970.45	1244189.44	Картометрический	5.00	-
547	510971.86	1244192.63	Картометрический	5.00	-
548	510986.05	1244263.68	Картометрический	5.00	-
549	510989.50	1244331.31	Картометрический	5.00	-
550	511011.39	1244344.83	Картометрический	5.00	-
526	511032.98	1244403.08	Картометрический	5.00	-
551	510964.33	1244269.28	Картометрический	5.00	-
552	510887.02	1244330.08	Картометрический	5.00	-
553	510869.21	1244324.12	Картометрический	5.00	-
554	510822.53	1244228.27	Картометрический	5.00	-
555	510823.45	1244078.26	Картометрический	5.00	-
556	510823.51	1244032.22	Картометрический	5.00	-
557	510837.64	1244018.12	Картометрический	5.00	-
558	510822.81	1243992.11	Картометрический	5.00	-
559	510819.17	1243938.64	Картометрический	5.00	-
560	510854.11	1243907.49	Картометрический	5.00	-
561	510877.88	1243904.55	Картометрический	5.00	-
562	510909.04	1243925.38	Картометрический	5.00	-
563	510924.61	1243949.16	Картометрический	5.00	-
564	510937.08	1244076.91	Картометрический	5.00	-
565	510942.13	1244200.19	Картометрический	5.00	-
566	510962.16	1244219.52	Картометрический	5.00	-
551	510964.33	1244269.28	Картометрический	5.00	-
567	510722.06	1244029.12	Картометрический	5.00	-
568	510572.87	1244006.23	Картометрический	5.00	-
569	510569.63	1243928.07	Картометрический	5.00	-
570	510717.91	1243994.97	Картометрический	5.00	-
567	510722.06	1244029.12	Картометрический	5.00	-
571	510663.03	1244508.66	Картометрический	5.00	-
572	510561.84	1244593.87	Картометрический	5.00	-
573	510426.14	1244380.22	Картометрический	5.00	-
574	510478.78	1244367.44	Картометрический	5.00	-
575	510554.20	1244465.47	Картометрический	5.00	-
571	510663.03	1244508.66	Картометрический	5.00	-

1	2	3	4	5	6
576	510292.29	1244957.04	Картометрический	5.00	-
577	510220.16	1245047.19	Картометрический	5.00	-
578	510171.01	1244950.23	Картометрический	5.00	-
579	510253.15	1244878.18	Картометрический	5.00	-
576	510292.29	1244957.04	Картометрический	5.00	-
580	510816.27	1245674.31	Картометрический	5.00	-
581	510761.50	1245738.04	Картометрический	5.00	-
582	510673.53	1245796.04	Картометрический	5.00	-
583	510561.89	1245866.88	Картометрический	5.00	-
584	510543.59	1245892.27	Картометрический	5.00	-
585	510511.04	1245925.20	Картометрический	5.00	-
586	510415.46	1245987.61	Картометрический	5.00	-
587	510416.52	1246034.62	Картометрический	5.00	-
588	510420.42	1246043.45	Картометрический	5.00	-
589	510423.12	1246149.59	Картометрический	5.00	-
590	510336.50	1246230.08	Картометрический	5.00	-
591	510331.26	1246231.88	Картометрический	5.00	-
592	510280.61	1246218.97	Картометрический	5.00	-
593	510241.78	1246196.73	Картометрический	5.00	-
594	510149.46	1246167.38	Картометрический	5.00	-
595	510047.30	1246069.20	Картометрический	5.00	-
596	510019.97	1246005.01	Картометрический	5.00	-
597	510008.77	1245870.55	Картометрический	5.00	-
598	509984.01	1245853.31	Картометрический	5.00	-
599	509850.84	1245821.61	Картометрический	5.00	-
600	509811.86	1245822.33	Картометрический	5.00	-
601	509811.15	1245826.21	Картометрический	5.00	-
602	509792.91	1245823.09	Картометрический	5.00	-
603	509769.20	1245822.27	Картометрический	5.00	-
604	509768.86	1245819.14	Картометрический	5.00	-
605	509768.10	1245819.15	Картометрический	5.00	-
606	509728.55	1245790.18	Картометрический	5.00	-
607	509694.92	1245759.54	Картометрический	5.00	-
608	509675.43	1245781.51	Картометрический	5.00	-
609	509678.28	1245901.08	Картометрический	5.00	-
610	509662.25	1245920.52	Картометрический	5.00	-
611	509595.64	1245906.72	Картометрический	5.00	-
612	509582.83	1245946.53	Картометрический	5.00	-
613	509605.13	1245976.36	Картометрический	5.00	-
614	509665.31	1246003.63	Картометрический	5.00	-
615	509732.60	1246062.61	Картометрический	5.00	-
616	509681.26	1246071.27	Картометрический	5.00	-
617	509581.32	1246124.58	Картометрический	5.00	-
618	509560.70	1246171.91	Картометрический	5.00	-
619	509477.19	1246217.49	Картометрический	5.00	-
620	509466.84	1246252.19	Картометрический	5.00	-
621	509473.71	1246329.02	Картометрический	5.00	-

1	2	3	4	5	6
622	509482.00	1246421.80	Картометрический	5.00	-
623	509445.08	1246453.09	Картометрический	5.00	-
624	509308.20	1246502.64	Картометрический	5.00	-
625	509228.85	1246513.38	Картометрический	5.00	-
626	509177.45	1246493.70	Картометрический	5.00	-
627	509119.52	1246417.18	Картометрический	5.00	-
628	509075.20	1246313.58	Картометрический	5.00	-
629	509052.44	1246305.87	Картометрический	5.00	-
630	509044.45	1246308.32	Картометрический	5.00	-
631	509041.48	1246309.24	Картометрический	5.00	-
632	508937.00	1246217.42	Картометрический	5.00	-
633	508934.91	1246221.62	Картометрический	5.00	-
634	508866.68	1246229.93	Картометрический	5.00	-
635	508865.25	1246213.10	Картометрический	5.00	-
636	508869.36	1246192.68	Картометрический	5.00	-
637	508863.62	1246158.13	Картометрический	5.00	-
638	508867.54	1246139.37	Картометрический	5.00	-
639	508883.54	1246110.78	Картометрический	5.00	-
640	508902.86	1246095.94	Картометрический	5.00	-
641	508925.89	1246097.81	Картометрический	5.00	-
642	508954.49	1246103.41	Картометрический	5.00	-
643	508976.05	1246086.34	Картометрический	5.00	-
644	508979.41	1246062.57	Картометрический	5.00	-
645	508986.85	1246049.57	Картометрический	5.00	-
646	509001.35	1246036.59	Картометрический	5.00	-
647	509067.86	1246000.24	Картометрический	5.00	-
648	509094.26	1245973.52	Картометрический	5.00	-
649	509124.35	1245968.34	Картометрический	5.00	-
650	509160.00	1245981.37	Картометрический	5.00	-
651	509198.97	1246011.86	Картометрический	5.00	-
652	509215.66	1246041.59	Картометрический	5.00	-
653	509245.76	1246027.50	Картометрический	5.00	-
654	509300.38	1246004.51	Картометрический	5.00	-
655	509334.97	1245946.60	Картометрический	5.00	-
656	509349.08	1245944.38	Картометрический	5.00	-
657	509362.08	1245953.68	Картометрический	5.00	-
658	509397.72	1245966.71	Картометрический	5.00	-
659	509429.68	1245943.33	Картометрический	5.00	-
660	509434.54	1245905.83	Картометрический	5.00	-
661	509413.03	1245871.27	Картометрический	5.00	-
662	509426.07	1245829.68	Картометрический	5.00	-
663	509438.70	1245821.52	Картометрический	5.00	-
664	509456.15	1245828.59	Картометрический	5.00	-
665	509460.59	1245851.62	Картометрический	5.00	-
666	509496.27	1245823.42	Картометрический	5.00	-
667	509485.89	1245798.16	Картометрический	5.00	-
668	509504.48	1245772.55	Картометрический	5.00	-
669	509494.84	1245753.97	Картометрический	5.00	-

1	2	3	4	5	6
670	509506.01	1245727.24	Картометрический	5.00	-
671	509517.15	1245726.87	Картометрический	5.00	-
672	509548.36	1245712.05	Картометрический	5.00	-
673	509568.06	1245692.38	Картометрический	5.00	-
674	509584.04	1245690.91	Картометрический	5.00	-
675	509621.93	1245672.37	Картометрический	5.00	-
676	509623.05	1245666.06	Картометрический	5.00	-
677	509643.85	1245667.93	Картометрический	5.00	-
678	509658.31	1245694.31	Картометрический	5.00	-
679	509790.48	1245749.02	Картометрический	5.00	-
680	509852.49	1245759.48	Картометрический	5.00	-
681	509907.89	1245697.13	Картометрический	5.00	-
682	509945.56	1245719.63	Картометрический	5.00	-
683	509934.02	1245749.15	Картометрический	5.00	-
684	509954.63	1245757.89	Картометрический	5.00	-
685	510008.12	1245744.01	Картометрический	5.00	-
686	510047.49	1245733.84	Картометрический	5.00	-
687	510060.13	1245723.63	Картометрический	5.00	-
688	510079.99	1245726.06	Картометрический	5.00	-
689	510095.79	1245712.52	Картометрический	5.00	-
690	510124.61	1245668.36	Картометрический	5.00	-
691	510134.65	1245654.62	Картометрический	5.00	-
692	510163.63	1245634.23	Картометрический	5.00	-
693	510167.55	1245617.15	Картометрический	5.00	-
694	510190.21	1245601.20	Картометрический	5.00	-
695	510203.76	1245610.31	Картометрический	5.00	-
696	510215.47	1245597.88	Картометрический	5.00	-
697	510219.39	1245578.57	Картометрический	5.00	-
698	510242.80	1245552.41	Картометрический	5.00	-
699	510256.40	1245503.22	Картометрический	5.00	-
700	510256.99	1245466.64	Картометрический	5.00	-
701	510275.56	1245465.17	Картометрический	5.00	-
702	510328.47	1245479.89	Картометрический	5.00	-
703	510365.69	1245453.05	Картометрический	5.00	-
704	510546.24	1245504.98	Картометрический	5.00	-
705	510466.07	1245541.89	Картометрический	5.00	-
706	510367.65	1245612.14	Картометрический	5.00	-
707	510300.08	1245657.94	Картометрический	5.00	-
708	510362.10	1245822.27	Картометрический	5.00	-
709	510402.91	1245841.25	Картометрический	5.00	-
710	510504.08	1245791.79	Картометрический	5.00	-
711	510572.49	1245730.26	Картометрический	5.00	-
712	510602.54	1245668.66	Картометрический	5.00	-
713	510696.91	1245541.52	Картометрический	5.00	-
714	510744.50	1245466.12	Картометрический	5.00	-
715	510775.16	1245480.25	Картометрический	5.00	-
716	510782.27	1245482.06	Картометрический	5.00	-
717	510784.75	1245484.67	Картометрический	5.00	-

1	2	3	4	5	6
718	510817.61	1245499.82	Картометрический	5.00	-
719	510846.04	1245528.89	Картометрический	5.00	-
720	510857.66	1245549.34	Картометрический	5.00	-
721	510882.03	1245560.57	Картометрический	5.00	-
580	510816.27	1245674.31	Картометрический	5.00	-
722	510363.71	1245452.48	Картометрический	5.00	-
723	510327.36	1245478.40	Картометрический	5.00	-
724	510275.38	1245463.50	Картометрический	5.00	-
725	510255.32	1245465.71	Картометрический	5.00	-
726	510254.55	1245502.85	Картометрический	5.00	-
727	510241.88	1245551.11	Картометрический	5.00	-
728	510218.09	1245577.83	Картометрический	5.00	-
729	510213.61	1245597.13	Картометрический	5.00	-
730	510203.20	1245609.01	Картометрический	5.00	-
731	510190.59	1245598.60	Картометрический	5.00	-
732	510164.58	1245614.17	Картометрический	5.00	-
733	510161.59	1245633.48	Картометрический	5.00	-
734	510132.61	1245653.51	Картометрический	5.00	-
735	510094.67	1245712.15	Картометрический	5.00	-
736	510079.07	1245724.76	Картометрический	5.00	-
737	510059.76	1245722.52	Картометрический	5.00	-
738	510047.12	1245732.16	Картометрический	5.00	-
739	509955.00	1245756.59	Картометрический	5.00	-
740	509936.44	1245749.15	Картометрический	5.00	-
741	509948.35	1245718.71	Картометрический	5.00	-
742	509943.89	1245714.99	Картометрический	5.00	-
743	509907.52	1245694.16	Картометрический	5.00	-
744	509853.24	1245755.76	Картометрический	5.00	-
745	509791.60	1245747.54	Картометрический	5.00	-
746	509661.66	1245692.46	Картометрический	5.00	-
747	509646.08	1245665.71	Картометрический	5.00	-
748	509618.60	1245661.97	Картометрический	5.00	-
749	509620.08	1245671.63	Картометрический	5.00	-
750	509600.01	1245680.52	Картометрический	5.00	-
751	509582.92	1245688.68	Картометрический	5.00	-
752	509567.32	1245690.15	Картометрический	5.00	-
753	509546.51	1245710.19	Картометрический	5.00	-
754	509515.30	1245724.27	Картометрический	5.00	-
755	509504.15	1245725.01	Картометрический	5.00	-
756	509490.76	1245753.96	Картометрический	5.00	-
757	509501.14	1245773.29	Картометрический	5.00	-
758	509483.29	1245797.04	Картометрический	5.00	-
759	509492.92	1245823.79	Картометрический	5.00	-
760	509461.70	1245849.02	Картометрический	5.00	-
761	509458.01	1245826.73	Картометрический	5.00	-
762	509439.45	1245818.55	Картометрический	5.00	-
763	509423.84	1245827.45	Картометрический	5.00	-

1	2	3	4	5	6
764	509411.92	1245861.61	Картометрический	5.00	-
765	509409.69	1245871.26	Картометрический	5.00	-
766	509431.20	1245906.94	Картометрический	5.00	-
767	509427.46	1245941.85	Картометрический	5.00	-
768	509396.98	1245964.11	Картометрический	5.00	-
769	509363.56	1245952.19	Картометрический	5.00	-
770	509350.20	1245940.30	Картометрический	5.00	-
771	509333.11	1245944.00	Картометрический	5.00	-
772	509297.41	1246004.14	Картометрический	5.00	-
773	509246.13	1246024.15	Картометрический	5.00	-
774	509215.66	1246038.99	Картометрический	5.00	-
775	509203.06	1246010.75	Картометрический	5.00	-
776	509161.48	1245980.26	Картометрический	5.00	-
777	509125.09	1245968.34	Картометрический	5.00	-
778	509094.63	1245971.29	Картометрический	5.00	-
779	509067.12	1245998.01	Картометрический	5.00	-
780	509034.42	1246016.55	Картометрический	5.00	-
781	509000.98	1246035.10	Картометрический	5.00	-
782	508986.11	1246047.72	Картометрический	5.00	-
783	508977.18	1246061.82	Картометрический	5.00	-
784	508974.93	1246085.60	Картометрический	5.00	-
785	508954.12	1246101.92	Картометрический	5.00	-
786	508926.64	1246095.96	Картометрический	5.00	-
787	508902.86	1246094.45	Картометрический	5.00	-
788	508882.79	1246109.29	Картометрический	5.00	-
789	508865.68	1246139.74	Картометрический	5.00	-
790	508861.95	1246157.57	Картометрический	5.00	-
791	508867.13	1246193.23	Картометрический	5.00	-
792	508863.40	1246212.55	Картометрический	5.00	-
793	508864.74	1246230.17	Картометрический	5.00	-
794	508763.28	1246242.54	Картометрический	5.00	-
795	508740.87	1246262.14	Картометрический	5.00	-
796	508658.02	1246175.90	Картометрический	5.00	-
797	508697.52	1246148.90	Картометрический	5.00	-
798	508714.77	1246129.28	Картометрический	5.00	-
799	508722.77	1246107.28	Картометрический	5.00	-
800	508714.00	1246088.52	Картометрический	5.00	-
801	508689.77	1246053.65	Картометрический	5.00	-
802	508658.77	1246038.53	Картометрический	5.00	-
803	508645.90	1246044.28	Картометрический	5.00	-
804	508629.77	1246047.40	Картометрический	5.00	-
805	508623.65	1246039.78	Картометрический	5.00	-
806	508625.15	1246031.03	Картометрический	5.00	-
807	508628.77	1246011.53	Картометрический	5.00	-
808	508602.27	1245973.22	Картометрический	5.00	-
809	508582.14	1245947.25	Картометрический	5.00	-
810	508565.54	1245875.12	Картометрический	5.00	-
811	508538.92	1245824.63	Картометрический	5.00	-

1	2	3	4	5	6
812	508524.56	1245778.31	Картометрический	5.00	-
813	508548.25	1245761.44	Картометрический	5.00	-
814	508564.25	1245770.82	Картометрический	5.00	-
815	508610.42	1245833.73	Картометрический	5.00	-
816	508680.30	1245872.13	Картометрический	5.00	-
817	508705.33	1245923.11	Картометрический	5.00	-
818	508707.82	1245934.57	Картометрический	5.00	-
819	508703.52	1246003.15	Картометрический	5.00	-
820	508719.02	1246023.15	Картометрический	5.00	-
821	508749.27	1246005.90	Картометрический	5.00	-
822	508785.02	1245973.90	Картометрический	5.00	-
823	508796.27	1245968.65	Картометрический	5.00	-
824	508834.02	1245975.65	Картометрический	5.00	-
825	508923.52	1245911.65	Картометрический	5.00	-
826	508868.03	1245807.05	Картометрический	5.00	-
827	508856.12	1245787.96	Картометрический	5.00	-
828	508810.08	1245691.98	Картометрический	5.00	-
829	508815.16	1245686.91	Картометрический	5.00	-
830	508865.57	1245742.21	Картометрический	5.00	-
831	508876.79	1245758.13	Картометрический	5.00	-
832	508947.52	1245902.40	Картометрический	5.00	-
833	509043.02	1245848.66	Картометрический	5.00	-
834	509101.37	1245929.27	Картометрический	5.00	-
835	509196.35	1245882.56	Картометрический	5.00	-
836	509280.16	1245816.61	Картометрический	5.00	-
837	509369.61	1245679.07	Картометрический	5.00	-
838	509369.61	1245656.46	Картометрический	5.00	-
839	509332.89	1245614.06	Картометрический	5.00	-
840	509368.67	1245558.48	Картометрический	5.00	-
841	509418.57	1245589.57	Картометрический	5.00	-
842	509413.86	1245511.37	Картометрический	5.00	-
843	509539.64	1245444.31	Картометрический	5.00	-
844	509651.93	1245439.32	Картометрический	5.00	-
845	509736.25	1245439.32	Картометрический	5.00	-
846	509787.15	1245405.81	Картометрический	5.00	-
847	509790.87	1245346.88	Картометрический	5.00	-
848	509872.09	1245324.55	Картометрический	5.00	-
849	509882.01	1245446.75	Картометрический	5.00	-
850	509974.54	1245460.39	Картометрический	5.00	-
851	510046.00	1245475.26	Картометрический	5.00	-
852	510111.18	1245483.93	Картометрический	5.00	-
853	510165.21	1245475.23	Картометрический	5.00	-
854	510236.54	1245444.83	Картометрический	5.00	-
855	510306.21	1245435.94	Картометрический	5.00	-
722	510363.71	1245452.48	Картометрический	5.00	-
856	508545.60	1246435.14	Картометрический	5.00	-
857	508357.23	1246493.76	Картометрический	5.00	-

1	2	3	4	5	6
858	508034.91	1246481.21	Картометрический	5.00	-
859	507905.15	1246569.14	Картометрический	5.00	-
860	507804.68	1246623.56	Картометрический	5.00	-
861	507658.17	1246732.43	Картометрический	5.00	-
862	507545.15	1246803.60	Картометрический	5.00	-
863	507453.05	1246883.15	Картометрический	5.00	-
864	507235.39	1247063.19	Картометрический	5.00	-
865	507263.08	1247135.61	Картометрический	5.00	-
866	507270.58	1247162.77	Картометрический	5.00	-
867	507300.82	1247197.64	Картометрический	5.00	-
868	507277.00	1247248.43	Картометрический	5.00	-
869	507246.60	1247255.96	Картометрический	5.00	-
870	507217.07	1247255.01	Картометрический	5.00	-
871	507190.76	1247282.80	Картометрический	5.00	-
872	507098.67	1247328.36	Картометрический	5.00	-
873	507073.23	1247361.34	Картометрический	5.00	-
874	507067.16	1247386.09	Картометрический	5.00	-
875	507075.77	1247436.21	Картометрический	5.00	-
876	507058.48	1247468.97	Картометрический	5.00	-
877	507059.14	1247516.45	Картометрический	5.00	-
878	507014.39	1247526.47	Картометрический	5.00	-
879	506969.43	1247589.90	Картометрический	5.00	-
880	506922.13	1247603.30	Картометрический	5.00	-
881	506867.33	1247592.09	Картометрический	5.00	-
882	506849.70	1247600.06	Картометрический	5.00	-
883	506839.44	1247604.71	Картометрический	5.00	-
884	506803.92	1247625.78	Картометрический	5.00	-
885	506794.54	1247650.34	Картометрический	5.00	-
886	506805.31	1247704.64	Картометрический	5.00	-
887	506795.13	1247717.33	Картометрический	5.00	-
888	506773.21	1247714.70	Картометрический	5.00	-
889	506696.79	1247616.93	Картометрический	5.00	-
890	506643.85	1247559.93	Картометрический	5.00	-
891	506616.05	1247550.51	Картометрический	5.00	-
892	506586.27	1247550.51	Картометрический	5.00	-
893	506584.07	1247527.50	Картометрический	5.00	-
894	506601.02	1247463.19	Картометрический	5.00	-
895	506579.83	1247410.66	Картометрический	5.00	-
896	506650.44	1247384.46	Картометрический	5.00	-
897	506696.42	1247362.14	Картометрический	5.00	-
898	506756.88	1247331.01	Картометрический	5.00	-
899	506703.46	1247208.85	Картометрический	5.00	-
900	506757.40	1247178.73	Картометрический	5.00	-
901	506794.74	1247253.98	Картометрический	5.00	-
902	506872.82	1247219.92	Картометрический	5.00	-
903	506897.55	1247211.02	Картометрический	5.00	-
904	506919.78	1247262.21	Картометрический	5.00	-
905	507017.22	1247212.87	Картометрический	5.00	-

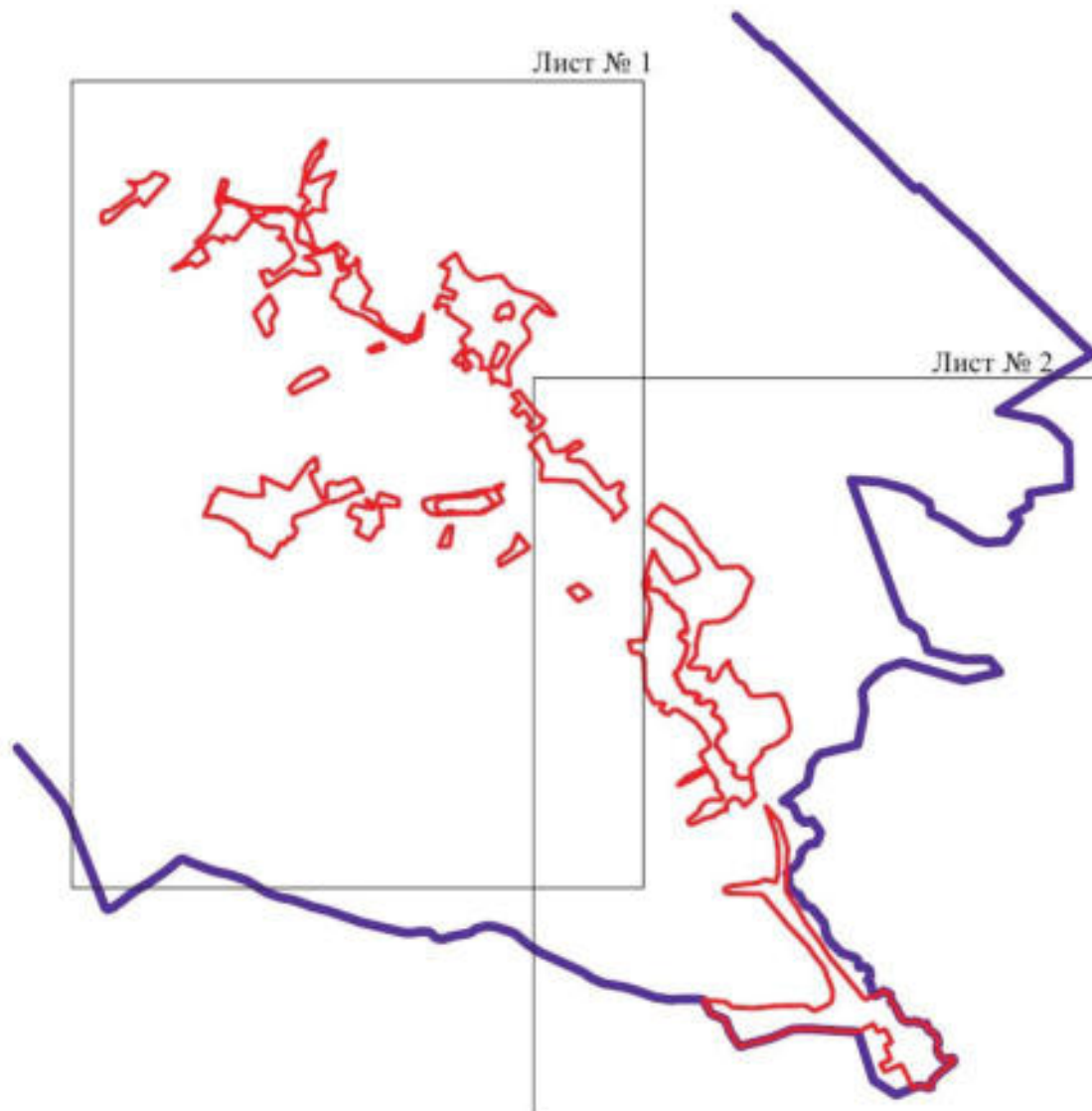
1	2	3	4	5	6
906	506995.50	1247157.08	Картометрический	5.00	-
907	507057.14	1247125.36	Картометрический	5.00	-
908	506994.39	1247013.42	Картометрический	5.00	-
909	507018.39	1246670.10	Картометрический	5.00	-
910	507015.57	1246533.94	Картометрический	5.00	-
911	506948.75	1246366.53	Картометрический	5.00	-
912	506890.52	1246143.10	Картометрический	5.00	-
913	506957.00	1246093.30	Картометрический	5.00	-
914	507000.49	1246068.87	Картометрический	5.00	-
915	507086.68	1246036.11	Картометрический	5.00	-
916	507130.10	1245931.97	Картометрический	5.00	-
917	507232.41	1245874.67	Картометрический	5.00	-
918	507214.88	1246048.43	Картометрический	5.00	-
919	507178.47	1246082.22	Картометрический	5.00	-
920	507171.13	1246238.21	Картометрический	5.00	-
921	507188.15	1246424.81	Картометрический	5.00	-
922	507189.07	1246627.46	Картометрический	5.00	-
923	507148.86	1246693.37	Картометрический	5.00	-
924	507174.27	1246745.40	Картометрический	5.00	-
925	507194.02	1246787.15	Картометрический	5.00	-
926	507211.27	1246811.15	Картометрический	5.00	-
927	507233.02	1246821.65	Картометрический	5.00	-
928	507269.77	1246826.65	Картометрический	5.00	-
929	507309.27	1246825.15	Картометрический	5.00	-
930	507403.27	1246785.65	Картометрический	5.00	-
931	507417.02	1246782.53	Картометрический	5.00	-
932	507442.02	1246774.40	Картометрический	5.00	-
933	507475.90	1246759.06	Картометрический	5.00	-
934	507566.77	1246685.40	Картометрический	5.00	-
935	507615.25	1246655.00	Картометрический	5.00	-
936	507793.72	1246487.14	Картометрический	5.00	-
937	507898.25	1246400.48	Картометрический	5.00	-
938	507987.42	1246326.55	Картометрический	5.00	-
939	508009.64	1246308.14	Картометрический	5.00	-
940	508012.57	1246231.15	Картометрический	5.00	-
941	508018.73	1246061.61	Картометрический	5.00	-
942	508027.48	1246030.09	Картометрический	5.00	-
943	508046.89	1246029.31	Картометрический	5.00	-
944	508060.33	1246046.32	Картометрический	5.00	-
945	508071.98	1246089.60	Картометрический	5.00	-
946	508094.93	1246267.74	Картометрический	5.00	-
947	508102.02	1246296.90	Картометрический	5.00	-
948	508119.27	1246320.65	Картометрический	5.00	-
949	508098.41	1246411.32	Картометрический	5.00	-
950	508171.71	1246424.79	Картометрический	5.00	-
951	508259.97	1246426.29	Картометрический	5.00	-
952	508333.71	1246423.30	Картометрический	5.00	-
953	508388.62	1246417.31	Картометрический	5.00	-

1	2	3	4	5	6
954	508460.72	1246405.42	Картометрический	5.00	-
955	508662.82	1246330.47	Картометрический	5.00	-
856	508545.60	1246435.14	Картометрический	5.00	-
3. Сведения о характерных точках части (частей) границы объекта					
Обозначение характерных точек части границы	Координаты, м		Метод определения координат характерной точки	Средняя квадратическая погрешность положения характерной точки (Mt), м	Описание обозначения точки на местности (при наличии)
	X	Y			
1	2	3	4	5	6
Часть №					
-	-	-	-	-	-

Раздел 4

План границ объекта

Схема расположения листов плана границ объекта




Масштаб 1:50000

Используемые условные знаки и обозначения:

	границы территориальной зоны
	границы муниципального образования
	область и номер листа плана границ объекта


Заместитель руководителя БУВО «Нормативно-проектный центр»

Подпись  А.В. Ромашов Дата « 22 » марта 2021 г.

Место для оттиска печати (для наличия) лица, составившего описание местоположения границ объекта




Figure 1



Legend
- - - - -
● ● ● ● ●

Department of Environmental Engineering
Faculty of Engineering
University of Lagos
Lagos, Nigeria



ОПИСАНИЕ МЕСТОПОЛОЖЕНИЯ ГРАНИЦ

Зона сельскохозяйственного производства села Новая Ольшанка – СХ2/1

(наименование объекта, местоположение границ которого описано
(далее - объект)

Раздел I

Сведения об объекте

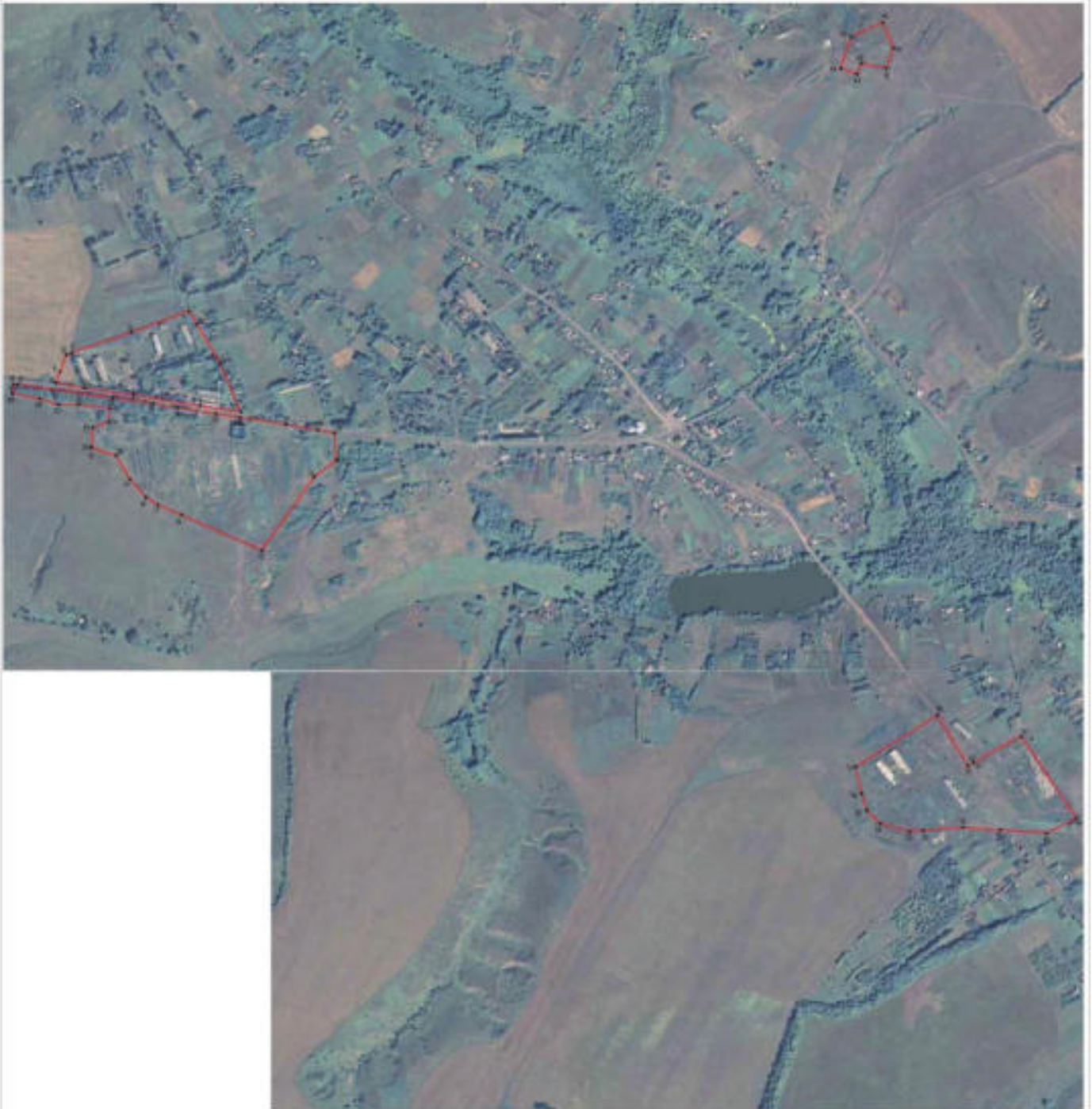
Сведения об объекте		
№ п/п	Характеристики объекта	Описание характеристик
1	2	3
1	Местоположение объекта	Воронежская область, Нижнедевицкий муниципальный район, Новоольшанское сельское поселение, село Новая Ольшанка
2	Площадь объекта \pm величина погрешности определения площади ($P \pm \text{Дельта } P$)	347736 +/- 10320 м ²
3	Иные характеристики объекта	-

Раздел 2

Сведения о местоположении границ объекта					
1. Система координат: МСК - 36, зона 1					
2. Сведения о характерных точках границ объекта					
Обозначение характерных точек границ	Координаты, м		Метод определения координат характерной точки	Средняя квадратическая погрешность положения характерной точки (Mт), м	Описание обозначения точки на местности (при наличии)
	X	Y			
1	2	3	4	5	6
1	511617.89	1242641.21	Картометрический	5.00	-
2	511583.45	1242662.23	Картометрический	5.00	-
3	511480.40	1242721.42	Картометрический	5.00	-
4	511353.69	1242776.34	Картометрический	5.00	-
5	511370.11	1242669.54	Картометрический	5.00	-
6	511397.43	1242495.93	Картометрический	5.00	-
7	511415.10	1242368.74	Картометрический	5.00	-
8	511428.65	1242293.63	Картометрический	5.00	-
9	511458.32	1242304.67	Картометрический	5.00	-
10	511502.87	1242321.24	Картометрический	5.00	-
11	511507.73	1242335.44	Картометрический	5.00	-
12	511561.13	1242491.33	Картометрический	5.00	-
1	511617.89	1242641.21	Картометрический	5.00	-
13	511227.36	1243025.53	Картометрический	5.00	-
14	511183.92	1242967.86	Картометрический	5.00	-
15	510992.51	1242831.07	Картометрический	5.00	-
16	511083.95	1242622.05	Картометрический	5.00	-
17	511110.93	1242559.72	Картометрический	5.00	-
18	511130.73	1242528.53	Картометрический	5.00	-
19	511176.87	1242487.13	Картометрический	5.00	-
20	511239.57	1242450.54	Картометрический	5.00	-
21	511259.86	1242386.43	Картометрический	5.00	-
22	511261.42	1242386.52	Картометрический	5.00	-
23	511312.42	1242389.60	Картометрический	5.00	-
24	511327.75	1242431.95	Картометрический	5.00	-
25	511363.22	1242434.48	Картометрический	5.00	-
26	511372.59	1242352.69	Картометрический	5.00	-
27	511372.59	1242301.22	Картометрический	5.00	-
28	511387.93	1242251.85	Картометрический	5.00	-
29	511401.82	1242179.64	Картометрический	5.00	-
30	511426.59	1242182.84	Картометрический	5.00	-
31	511425.81	1242194.78	Картометрический	5.00	-
32	511390.27	1242441.72	Картометрический	5.00	-
33	511375.06	1242546.96	Картометрический	5.00	-

1	2	3	4	5	6
34	511364.61	1242610.30	Картометрический	5.00	-
35	511348.65	1242711.47	Картометрический	5.00	-
36	511338.76	1242773.81	Картометрический	5.00	-
37	511319.48	1242893.24	Картометрический	5.00	-
38	511306.28	1242977.10	Картометрический	5.00	-
39	511299.39	1243020.94	Картометрический	5.00	-
13	511227.36	1243025.53	Картометрический	5.00	-
40	512303.95	1244479.08	Картометрический	5.00	-
41	512251.26	1244460.09	Картометрический	5.00	-
42	512262.84	1244395.51	Картометрический	5.00	-
43	512235.38	1244383.97	Картометрический	5.00	-
44	512251.39	1244341.67	Картометрический	5.00	-
45	512332.29	1244368.86	Картометрический	5.00	-
46	512370.05	1244450.95	Картометрический	5.00	-
40	512303.95	1244479.08	Картометрический	5.00	-
47	510507.33	1244811.44	Картометрический	5.00	-
48	510292.29	1244957.04	Картометрический	5.00	-
49	510253.15	1244878.18	Картометрический	5.00	-
50	510261.93	1244759.02	Картометрический	5.00	-
51	510268.26	1244660.14	Картометрический	5.00	-
52	510261.00	1244556.34	Картометрический	5.00	-
53	510258.53	1244520.93	Картометрический	5.00	-
54	510279.37	1244443.94	Картометрический	5.00	-
55	510313.44	1244409.32	Картометрический	5.00	-
56	510356.72	1244397.05	Картометрический	5.00	-
57	510426.14	1244380.22	Картометрический	5.00	-
58	510561.84	1244593.87	Картометрический	5.00	-
59	510428.92	1244673.66	Картометрический	5.00	-
60	510436.85	1244688.11	Картометрический	5.00	-
61	510437.13	1244688.53	Картометрический	5.00	-
47	510507.33	1244811.44	Картометрический	5.00	-

3. Сведения о характерных точках части (частей) границы объекта					
Обозначение характерных точек части границы	Координаты, м		Метод определения координат характерной точки	Средняя квадратическая погрешность положения характерной точки (Mt), м	Описание обозначения точки на местности (при наличии)
	X	Y			
1	2	3	4	5	6
Часть №					
-	-	-	-	-	-



Масштаб 1:1000

Границы участка, выделенного в аренду
 Границы арендуемого участка
 Границы участка, выделенного в аренду

Государственный кадастровый реестр недвижимости
 Дата: 22.08.2021 г.
 Место: Московская область, Истринский район, с/пос. Истринское, д. Истринское



ОПИСАНИЕ МЕСТОПОЛОЖЕНИЯ ГРАНИЦ

Зона рекреационного назначения - объектов отдыха села Новая Ольшанка – Р1/1

(наименование объекта, местоположение границ которого описано
(далее - объект)

Раздел I

Сведения об объекте		
№ п/п	Характеристики объекта	Описание характеристик
1	2	3
1	Местоположение объекта	Воронежская область, Нижнедевицкий муниципальный район, Новоольшанское сельское поселение, село Новая Ольшанка
2	Площадь объекта \pm величина погрешности определения площади ($P \pm \Delta P$)	78474 \pm 4910 м ²
3	Иные характеристики объекта	-

Раздел 2

Сведения о местоположении границ объекта					
1. Система координат: МСК - 36, зона 1					
2. Сведения о характерных точках границ объекта					
Обозначение характерных точек границ	Координаты, м		Метод определения координат характерной точки	Средняя квадратическая погрешность положения характерной точки (Mt), м	Описание обозначения точки на местности (при наличии)
	X	Y			
1	2	3	4	5	6
1	511121.34	1243791.36	Картометрический	5.00	-
2	510937.31	1243909.58	Картометрический	5.00	-
3	510911.39	1243813.54	Картометрический	5.00	-
4	510921.93	1243630.37	Картометрический	5.00	-
5	510964.45	1243489.57	Картометрический	5.00	-
6	510974.36	1243439.69	Картометрический	5.00	-
7	510976.61	1243371.88	Картометрический	5.00	-
8	511074.95	1243311.24	Картометрический	5.00	-
9	511122.41	1243295.74	Картометрический	5.00	-
10	511178.59	1243444.97	Картометрический	5.00	-
11	511042.89	1243563.63	Картометрический	5.00	-
12	511030.30	1243772.95	Картометрический	5.00	-
1	511121.34	1243791.36	Картометрический	5.00	-
3. Сведения о характерных точках части (частей) границы объекта					
Обозначение характерных точек части границы	Координаты, м		Метод определения координат характерной точки	Средняя квадратическая погрешность положения характерной точки (Mt), м	Описание обозначения точки на местности (при наличии)
	X	Y			
1	2	3	4	5	6
Часть №					
-	-	-	-	-	-

Рисунок 4

План границ объекта



Масштаб 1:2000

Используемые условные знаки и обозначения:

-  границы территориальной зоны
-  характеристика точка границ территориальной зоны



Заместитель руководителя БУИО: Нормативно-проектный центр

Подпись:  А. В. Ромашов Дата от 22 марта 2021 г.

Место для отнесения к кадастровому плану, составленного описание местоположения границ объекта

ОПИСАНИЕ МЕСТОПОЛОЖЕНИЯ ГРАНИЦ

Зона ритуальных объектов села Новая Ольшанка – СН1/1

(наименование объекта, местоположение границ которого описано
(далее - объект)

Раздел 1

Сведения об объекте		
№ п/п	Характеристики объекта	Описание характеристик
1	2	3
1	Местоположение объекта	Воронежская область, Нижнедевицкий муниципальный район, Новоольшанское сельское поселение, село Новая Ольшанка
2	Площадь объекта \pm величина погрешности определения площади ($P \pm \Delta P$)	19108 +/- 2419 м ²
3	Иные характеристики объекта	-

Раздел 2

Сведения о местоположении границ объекта					
1. Система координат: МСК - 36, зона 1					
2. Сведения о характерных точках границ объекта					
Обозначение характерных точек границ	Координаты, м		Метод определения координат характерной точки	Средняя квадратическая погрешность положения характерной точки (Mt), м	Описание обозначения точки на местности (при наличии)
	X	Y			
1	2	3	4	5	6
1	511381.79	1243334.30	Картометрический	5.00	-
2	511339.80	1243336.55	Картометрический	5.00	-
3	511291.52	1243339.89	Картометрический	5.00	-
4	511289.45	1243340.47	Картометрический	5.00	-
5	511282.06	1243332.16	Картометрический	5.00	-
6	511287.75	1243267.98	Картометрический	5.00	-
7	511295.31	1243178.98	Картометрический	5.00	-
8	511388.88	1243161.67	Картометрический	5.00	-
9	511401.05	1243165.76	Картометрический	5.00	-
10	511406.18	1243171.27	Картометрический	5.00	-
11	511407.31	1243187.71	Картометрический	5.00	-
12	511406.20	1243270.01	Картометрический	5.00	-
13	511401.66	1243292.83	Картометрический	5.00	-
14	511395.78	1243315.85	Картометрический	5.00	-
15	511389.24	1243328.72	Картометрический	5.00	-
1	511381.79	1243334.30	Картометрический	5.00	-
3. Сведения о характерных точках части (частей) границы объекта					
Обозначение характерных точек части границы	Координаты, м		Метод определения координат характерной точки	Средняя квадратическая погрешность положения характерной точки (Mt), м	Описание обозначения точки на местности (при наличии)
	X	Y			
1	2	3	4	5	6
Часть №					
-	-	-	-	-	-



Раздел 4

План границ объекта




Масштаб 1:2000

Используемые условные знаки и обозначения:

- | | |
|---|---|
|  | границы территориальной зоны |
|  | характерная точка границ территориальной зоны |

Заместитель руководителя БУВО «Нормативно-проектный центр»

Подпись  А.В. Ромашов Дата « 22 » марта 2021 г.

Место для оттиска печати (при наличии) лица, составившего описание местоположения границ объекта



ОПИСАНИЕ МЕСТОПОЛОЖЕНИЯ ГРАНИЦ

Зона садоводства и огородничества села Новая Ольшанка – СО1/1

(наименование объекта, местоположение границ которого описано
(далее - объект)

Раздел I

Сведения об объекте		
№ п/п	Характеристики объекта	Описание характеристик
1	2	3
1	Местоположение объекта	Воронежская область, Нижнедевицкий муниципальный район, Новоольшанское сельское поселение, село Новая Ольшанка
2	Площадь объекта \pm величина погрешности определения площади ($P \pm \Delta P$)	636771 +/- 13965 м ²
3	Иные характеристики объекта	-

Раздел 2

Сведения о местоположении границ объекта					
1. Система координат: МСК - 36, зона 1					
2. Сведения о характерных точках границ объекта					
Обозначение характерных точек границ	Координаты, м		Метод определения координат характерной точки	Средняя квадратическая погрешность положения характерной точки (Mт), м	Описание обозначения точки на местности (при наличии)
	X	Y			
1	2	3	4	5	6
1	511850.80	1242528.53	Картометрический	5.00	-
2	511853.23	1242536.25	Картометрический	5.00	-
3	511772.25	1242572.88	Картометрический	5.00	-
4	511754.43	1242545.15	Картометрический	5.00	-
5	511729.34	1242479.82	Картометрический	5.00	-
6	511699.93	1242401.99	Картометрический	5.00	-
7	511742.07	1242391.59	Картометрический	5.00	-
8	511782.94	1242375.76	Картометрический	5.00	-
9	511833.26	1242492.75	Картометрический	5.00	-
1	511850.80	1242528.53	Картометрический	5.00	-
10	509910.99	1244486.14	Картометрический	5.00	-
11	509841.44	1244394.93	Картометрический	5.00	-
12	509818.18	1244337.12	Картометрический	5.00	-
13	509848.80	1244316.16	Картометрический	5.00	-
14	509946.77	1244453.35	Картометрический	5.00	-
10	509910.99	1244486.14	Картометрический	5.00	-
15	513404.86	1246140.59	Картометрический	5.00	-
16	513335.99	1246185.75	Картометрический	5.00	-
17	513334.22	1246202.58	Картометрический	5.00	-
18	513313.45	1246206.99	Картометрический	5.00	-
19	513271.91	1246201.32	Картометрический	5.00	-
20	513234.77	1246202.58	Картометрический	5.00	-
21	513185.05	1246236.03	Картометрический	5.00	-
22	513194.21	1246252.34	Картометрический	5.00	-
23	513138.91	1246289.36	Картометрический	5.00	-
24	513052.23	1246375.57	Картометрический	5.00	-
25	512999.72	1246390.16	Картометрический	5.00	-
26	512963.67	1246368.51	Картометрический	5.00	-
27	512955.39	1246347.11	Картометрический	5.00	-
28	512816.56	1246330.30	Картометрический	5.00	-
29	512819.05	1246355.64	Картометрический	5.00	-
30	512833.39	1246392.70	Картометрический	5.00	-
31	512824.06	1246396.39	Картометрический	5.00	-

1	2	3	4	5	6
32	512841.65	1246444.51	Картометрический	5.00	-
33	512789.93	1246464.20	Картометрический	5.00	-
34	512750.72	1246412.23	Картометрический	5.00	-
35	512704.76	1246435.03	Картометрический	5.00	-
36	512719.23	1246490.41	Картометрический	5.00	-
37	512696.43	1246497.29	Картометрический	5.00	-
38	512672.18	1246439.74	Картометрический	5.00	-
39	512690.28	1246419.47	Картометрический	5.00	-
40	512683.76	1246413.67	Картометрический	5.00	-
41	512670.37	1246404.63	Картометрический	5.00	-
42	512673.99	1246359.38	Картометрический	5.00	-
43	512657.71	1246365.02	Картометрический	5.00	-
44	512540.15	1246420.74	Картометрический	5.00	-
45	512507.05	1246436.00	Картометрический	5.00	-
46	512432.11	1246455.35	Картометрический	5.00	-
47	512233.31	1246492.69	Картометрический	5.00	-
48	512161.15	1246527.37	Картометрический	5.00	-
49	512106.96	1246589.53	Картометрический	5.00	-
50	512078.80	1246639.92	Картометрический	5.00	-
51	512011.72	1246709.42	Картометрический	5.00	-
52	512003.45	1246695.33	Картометрический	5.00	-
53	511986.54	1246624.75	Картометрический	5.00	-
54	511967.55	1246588.90	Картометрический	5.00	-
55	511953.80	1246573.89	Картометрический	5.00	-
56	511933.91	1246578.30	Картометрический	5.00	-
57	511960.55	1246670.31	Картометрический	5.00	-
58	511921.46	1246692.03	Картометрический	5.00	-
59	511868.62	1246697.82	Картометрический	5.00	-
60	511846.54	1246603.34	Картометрический	5.00	-
61	511773.42	1246628.32	Картометрический	5.00	-
62	511778.12	1246646.06	Картометрический	5.00	-
63	511725.64	1246655.83	Картометрический	5.00	-
64	511611.98	1246661.62	Картометрический	5.00	-
65	511534.52	1246704.69	Картометрический	5.00	-
66	511528.09	1246698.35	Картометрический	5.00	-
67	511538.60	1246680.08	Картометрический	5.00	-
68	511568.08	1246644.99	Картометрический	5.00	-
69	511596.53	1246624.16	Картометрический	5.00	-
70	511642.84	1246630.07	Картометрический	5.00	-
71	511660.78	1246606.16	Картометрический	5.00	-
72	511641.16	1246577.49	Картометрический	5.00	-
73	511619.88	1246552.80	Картометрический	5.00	-
74	511633.00	1246539.27	Картометрический	5.00	-
75	511672.80	1246529.18	Картометрический	5.00	-
76	511695.10	1246499.26	Картометрический	5.00	-
77	511704.22	1246440.57	Картометрический	5.00	-
78	511721.38	1246417.05	Картометрический	5.00	-
79	511738.27	1246416.00	Картометрический	5.00	-

1	2	3	4	5	6
80	511726.71	1246502.74	Картометрический	5.00	-
81	511760.62	1246516.62	Картометрический	5.00	-
82	511821.37	1246526.23	Картометрический	5.00	-
83	511944.30	1246483.48	Картометрический	5.00	-
84	511905.82	1246380.84	Картометрический	5.00	-
85	511909.16	1246348.24	Картометрический	5.00	-
86	511922.34	1246339.51	Картометрический	5.00	-
87	511944.36	1246378.23	Картометрический	5.00	-
88	512002.72	1246347.85	Картометрический	5.00	-
89	512071.61	1246349.88	Картометрический	5.00	-
90	512147.39	1246404.70	Картометрический	5.00	-
91	512207.26	1246410.13	Картометрический	5.00	-
92	512272.48	1246391.04	Картометрический	5.00	-
93	512305.56	1246413.50	Картометрический	5.00	-
94	512447.05	1246369.53	Картометрический	5.00	-
95	512458.57	1246322.21	Картометрический	5.00	-
96	512487.51	1246301.81	Картометрический	5.00	-
97	512583.78	1246298.80	Картометрический	5.00	-
98	512575.31	1246265.20	Картометрический	5.00	-
99	512608.44	1246247.40	Картометрический	5.00	-
100	512621.50	1246225.61	Картометрический	5.00	-
101	512661.38	1246159.06	Картометрический	5.00	-
102	512722.43	1246208.17	Картометрический	5.00	-
103	512874.47	1246200.36	Картометрический	5.00	-
104	513084.75	1246156.42	Картометрический	5.00	-
105	513130.40	1246115.04	Картометрический	5.00	-
106	513210.00	1246093.17	Картометрический	5.00	-
107	513367.05	1246053.64	Картометрический	5.00	-
108	513388.34	1246102.58	Картометрический	5.00	-
15	513404.86	1246140.59	Картометрический	5.00	-
109	511222.87	1246626.15	Картометрический	5.00	-
110	511202.60	1246652.93	Картометрический	5.00	-
111	511163.15	1246672.84	Картометрический	5.00	-
112	511140.44	1246682.57	Картометрический	5.00	-
113	511124.82	1246648.00	Картометрический	5.00	-
114	511067.67	1246677.98	Картометрический	5.00	-
115	510946.72	1246736.93	Картометрический	5.00	-
116	510970.44	1246789.87	Картометрический	5.00	-
117	510944.19	1246805.62	Картометрический	5.00	-
118	510925.27	1246814.51	Картометрический	5.00	-
119	510914.01	1246800.40	Картометрический	5.00	-
120	510894.62	1246772.29	Картометрический	5.00	-
121	510913.66	1246731.42	Картометрический	5.00	-
122	510963.20	1246682.46	Картометрический	5.00	-
123	511063.96	1246619.74	Картометрический	5.00	-
124	511119.86	1246608.42	Картометрический	5.00	-
125	511216.92	1246568.71	Картометрический	5.00	-

1	2	3	4	5	6
126	511244.38	1246530.91	Картометрический	5.00	-
109	511222.87	1246626.15	Картометрический	5.00	-
127	511303.34	1247373.05	Картометрический	5.00	-
128	511254.64	1247387.26	Картометрический	5.00	-
129	511242.69	1247392.07	Картометрический	5.00	-
130	511199.73	1247298.27	Картометрический	5.00	-
131	511177.28	1247253.18	Картометрический	5.00	-
132	511137.77	1247093.72	Картометрический	5.00	-
133	511114.79	1247038.33	Картометрический	5.00	-
134	511132.77	1247016.09	Картометрический	5.00	-
135	511158.44	1247002.23	Картометрический	5.00	-
136	511181.24	1247022.50	Картометрический	5.00	-
137	511196.81	1247058.70	Картометрический	5.00	-
138	511175.09	1247069.56	Картометрический	5.00	-
139	511220.70	1247257.13	Картометрический	5.00	-
140	511279.77	1247295.18	Картометрический	5.00	-
141	511290.84	1247313.71	Картометрический	5.00	-
127	511303.34	1247373.05	Картометрический	5.00	-
142	510986.66	1246965.11	Картометрический	5.00	-
143	510992.59	1246985.05	Картометрический	5.00	-
144	510860.63	1247033.47	Картометрический	5.00	-
145	510673.37	1247104.32	Картометрический	5.00	-
146	510206.41	1247274.84	Картометрический	5.00	-
147	510037.99	1247344.46	Картометрический	5.00	-
148	510150.94	1247218.10	Картометрический	5.00	-
149	510255.59	1247241.12	Картометрический	5.00	-
150	510601.49	1247104.00	Картометрический	5.00	-
151	510585.25	1247084.64	Картометрический	5.00	-
152	510629.36	1247045.98	Картометрический	5.00	-
153	510692.52	1247013.65	Картометрический	5.00	-
154	510707.83	1247055.07	Картометрический	5.00	-
155	510810.23	1247012.94	Картометрический	5.00	-
156	510944.19	1246908.26	Картометрический	5.00	-
157	510969.30	1246830.81	Картометрический	5.00	-
158	510973.36	1246891.88	Картометрический	5.00	-
159	510983.99	1246950.39	Картометрический	5.00	-
142	510986.66	1246965.11	Картометрический	5.00	-
160	510059.27	1247128.90	Картометрический	5.00	-
161	510049.02	1247171.34	Картометрический	5.00	-
162	509916.52	1247329.05	Картометрический	5.00	-
163	509991.87	1247396.04	Картометрический	5.00	-
164	509947.45	1247479.12	Картометрический	5.00	-
165	509803.83	1247527.80	Картометрический	5.00	-
166	509738.52	1247786.98	Картометрический	5.00	-
167	509740.49	1247975.28	Картометрический	5.00	-

1	2	3	4	5	6
168	509645.73	1248057.18	Картометрический	5.00	-
169	509583.46	1247789.87	Картометрический	5.00	-
170	509719.32	1247340.11	Картометрический	5.00	-
171	509665.88	1247191.54	Картометрический	5.00	-
172	509565.88	1247083.51	Картометрический	5.00	-
173	509506.97	1247044.30	Картометрический	5.00	-
174	509360.10	1247059.04	Картометрический	5.00	-
175	509111.37	1247010.69	Картометрический	5.00	-
176	509077.23	1246803.59	Картометрический	5.00	-
177	509057.48	1246781.19	Картометрический	5.00	-
178	509087.85	1246761.32	Картометрический	5.00	-
179	509190.69	1246945.45	Картометрический	5.00	-
180	509218.69	1246969.52	Картометрический	5.00	-
181	509444.78	1246978.79	Картометрический	5.00	-
182	509523.31	1246960.41	Картометрический	5.00	-
183	509690.91	1247041.55	Картометрический	5.00	-
184	509765.94	1247060.47	Картометрический	5.00	-
185	509805.97	1247185.25	Картометрический	5.00	-
186	509828.31	1247176.06	Картометрический	5.00	-
187	509855.79	1247173.56	Картометрический	5.00	-
188	509880.59	1247202.71	Картометрический	5.00	-
189	509918.09	1247209.39	Картометрический	5.00	-
190	510057.69	1247108.98	Картометрический	5.00	-
160	510059.27	1247128.90	Картометрический	5.00	-

3. Сведения о характерных точках части (частей) границы объекта

Обозначение характерных точек части границы	Координаты, м		Метод определения координат характерной точки	Средняя квадратическая погрешность положения характерной точки (M _t), м	Описание обозначения точки на местности (при наличии)
	X	Y			
1	2	3	4	5	6
Часть №					
-	-	-	-	-	-



План границ объекта


Лист № 1



Масштаб 1:2000

Используемые условные знаки и обозначения:

- | | |
|---|---|
|  | границы территориальной зоны |
|  | характерная точка границ территориальной зоны |

Заместитель руководителя БУНО «Нормативно-проектный центр»
 Подпись  А.И. Ромашов Дата « 22 » марта 2021 г.
 Место для оттиска печати (для каждого листа, составившего описание местоположения границ объекта)





План границ объекта

Лист № 2



Масштаб 1:2000

Используемые условные знаки и обозначения:

- | | |
|---|---|
|  | границы территориальной зоны |
|  | характерная точка границ территориальной зоны |

Заместитель руководителя БУНО «Нормативно-проектный центр»

Подпись  А.В. Ромашов Дата « 22 » марта 2021 г.

Место для оттиска печати (или подписи) лица, составившего описание местоположения границ объекта







Legend

- Red line
- Purple line
- Blue line
- White line

Logo and text in the bottom right corner, including the year 2011.

Приложение № 2
к правилам землепользования и застройки
Новоольшанского сельского поселения
Нижедевицкого муниципального района
Воронежской области

СВЕДЕНИЯ О ГРАНИЦАХ ТЕРРИТОРИАЛЬНЫХ ЗОН,
СОДЕРЖАЩИЕ ГРАФИЧЕСКОЕ ОПИСАНИЕ МЕСТОПОЛОЖЕНИЯ
ГРАНИЦ ТЕРРИТОРИАЛЬНЫХ ЗОН, ПЕРЕЧЕНЬ КООРДИНАТ
ХАРАКТЕРНЫХ ТОЧЕК ГРАНИЦ ТЕРРИТОРИАЛЬНЫХ ЗОН
ХУТОРА ГУБАНОВО

ОПИСАНИЕ МЕСТОПОЛОЖЕНИЯ ГРАНИЦ

Зона застройки индивидуальными жилыми домами хутора Губаново – Ж1/2

(наименование объекта, местоположение границ которого описано
(далее - объект)

Раздел I

Сведения об объекте		
№ п/п	Характеристики объекта	Описание характеристик
1	2	3
1	Местоположение объекта	Воронежская область, Нижнедевицкий муниципальный район, Новоольшанское сельское поселение, хутор Губаново
2	Площадь объекта \pm величина погрешности определения площади ($P \pm \text{Дельта } P$)	453246 +/- 11782 м ²
3	Иные характеристики объекта	-

Раздел 2

Сведения о местоположении границ объекта					
1. Система координат: МСК - 36, зона 1					
2. Сведения о характерных точках границ объекта					
Обозначение характерных точек границ	Координаты, м		Метод определения координат характерной точки	Средняя квадратическая погрешность положения характерной точки (M _t), м	Описание обозначения точки на местности (при наличии)
	X	Y			
1	2	3	4	5	6
1	513680.52	1239224.50	Картометрический	5.00	-
2	513684.51	1239238.61	Картометрический	5.00	-
3	513687.40	1239247.66	Картометрический	5.00	-
4	513681.97	1239263.95	Картометрический	5.00	-
5	513678.35	1239274.45	Картометрический	5.00	-
6	513674.01	1239291.82	Картометрический	5.00	-
7	513670.39	1239309.56	Картометрический	5.00	-
8	513664.60	1239325.85	Картометрический	5.00	-
9	513671.19	1239355.38	Картометрический	5.00	-
10	513666.11	1239388.92	Картометрический	5.00	-
11	513665.51	1239392.94	Картометрический	5.00	-
12	513664.08	1239402.36	Картометрический	5.00	-
13	513697.17	1239447.47	Картометрический	5.00	-
14	513720.34	1239453.62	Картометрический	5.00	-
15	513764.86	1239483.66	Картометрический	5.00	-
16	513778.98	1239498.50	Картометрический	5.00	-
17	513685.23	1239563.30	Картометрический	5.00	-
18	513648.67	1239579.22	Картометрический	5.00	-
19	513636.36	1239573.43	Картометрический	5.00	-
20	513631.66	1239552.07	Картометрический	5.00	-
21	513627.68	1239532.89	Картометрический	5.00	-
22	513618.63	1239514.07	Картометрический	5.00	-
23	513605.24	1239494.16	Картометрический	5.00	-
24	513576.99	1239497.96	Картометрический	5.00	-
25	513532.14	1239450.13	Картометрический	5.00	-
26	513524.53	1239449.96	Картометрический	5.00	-
27	513421.24	1239447.68	Картометрический	5.00	-
28	513392.71	1239447.04	Картометрический	5.00	-
29	513383.68	1239475.05	Картометрический	5.00	-
30	513376.75	1239496.54	Картометрический	5.00	-
31	513370.20	1239495.90	Картометрический	5.00	-
32	513349.51	1239493.89	Картометрический	5.00	-
33	513358.98	1239513.03	Картометрический	5.00	-
34	513346.58	1239527.70	Картометрический	5.00	-
35	513340.00	1239532.70	Картометрический	5.00	-

1	2	3	4	5	6
36	513332.23	1239552.28	Картометрический	5.00	-
37	513343.43	1239559.94	Картометрический	5.00	-
38	513351.84	1239565.70	Картометрический	5.00	-
39	513342.27	1239585.36	Картометрический	5.00	-
40	513316.95	1239577.00	Картометрический	5.00	-
41	513293.48	1239584.53	Картометрический	5.00	-
42	513281.90	1239644.21	Картометрический	5.00	-
43	513317.31	1239669.13	Картометрический	5.00	-
44	513342.30	1239693.69	Картометрический	5.00	-
45	513348.76	1239699.39	Картометрический	5.00	-
46	513338.62	1239712.97	Картометрический	5.00	-
47	513351.12	1239720.22	Картометрический	5.00	-
48	513350.93	1239720.61	Картометрический	5.00	-
49	513381.34	1239733.72	Картометрический	5.00	-
50	513384.92	1239736.10	Картометрический	5.00	-
51	513373.46	1239755.76	Картометрический	5.00	-
52	513358.17	1239781.75	Картометрический	5.00	-
53	513349.95	1239777.27	Картометрический	5.00	-
54	513395.53	1240029.79	Картометрический	5.00	-
55	513396.09	1240032.86	Картометрический	5.00	-
56	513386.43	1240083.65	Картометрический	5.00	-
57	513376.72	1240155.41	Картометрический	5.00	-
58	513407.73	1240169.51	Картометрический	5.00	-
59	513387.88	1240238.69	Картометрический	5.00	-
60	513369.35	1240289.45	Картометрический	5.00	-
61	513302.92	1240468.99	Картометрический	5.00	-
62	513309.15	1240488.48	Картометрический	5.00	-
63	513305.89	1240538.43	Картометрический	5.00	-
64	513259.92	1240562.68	Картометрический	5.00	-
65	513225.17	1240572.09	Картометрический	5.00	-
66	513165.09	1240467.48	Картометрический	5.00	-
67	513152.37	1240419.55	Картометрический	5.00	-
68	513154.21	1240402.33	Картометрический	5.00	-
69	513153.74	1240345.78	Картометрический	5.00	-
70	513139.31	1240297.44	Картометрический	5.00	-
71	513122.29	1240265.60	Картометрический	5.00	-
72	513117.15	1240260.32	Картометрический	5.00	-
73	513087.54	1240229.88	Картометрический	5.00	-
74	513081.80	1240225.75	Картометрический	5.00	-
75	513073.65	1240219.90	Картометрический	5.00	-
76	513066.99	1240215.11	Картометрический	5.00	-
77	513023.63	1240183.94	Картометрический	5.00	-
78	513020.82	1240181.92	Картометрический	5.00	-
79	512960.28	1240194.44	Картометрический	5.00	-
80	512926.70	1240193.04	Картометрический	5.00	-
81	512898.17	1240198.64	Картометрический	5.00	-
82	512849.36	1240204.20	Картометрический	5.00	-
83	512844.29	1240204.78	Картометрический	5.00	-



1	2	3	4	5	6
84	512729.16	1240203.10	Картометрический	5.00	-
85	512725.80	1240203.05	Картометрический	5.00	-
86	512732.21	1240177.66	Картометрический	5.00	-
87	512732.27	1240154.78	Картометрический	5.00	-
88	512721.59	1240122.97	Картометрический	5.00	-
89	512705.92	1240064.46	Картометрический	5.00	-
90	512706.08	1240012.36	Картометрический	5.00	-
91	512711.19	1239996.50	Картометрический	5.00	-
92	512738.49	1239981.35	Картометрический	5.00	-
93	512760.08	1239966.19	Картометрический	5.00	-
94	512766.15	1239962.34	Картометрический	5.00	-
95	512796.90	1239942.83	Картометрический	5.00	-
96	512834.29	1239939.80	Картометрический	5.00	-
97	512878.67	1239931.71	Картометрический	5.00	-
98	512963.65	1239911.71	Картометрический	5.00	-
99	512994.11	1239894.68	Картометрический	5.00	-
100	513016.36	1239871.26	Картометрический	5.00	-
101	513032.28	1239845.91	Картометрический	5.00	-
102	513103.33	1239816.32	Картометрический	5.00	-
103	513116.66	1239810.02	Картометрический	5.00	-
104	513128.87	1239751.62	Картометрический	5.00	-
105	513162.76	1239646.92	Картометрический	5.00	-
106	513215.09	1239521.32	Картометрический	5.00	-
107	513249.60	1239457.00	Картометрический	5.00	-
108	513272.87	1239413.63	Картометрический	5.00	-
109	513289.17	1239365.35	Картометрический	5.00	-
110	513302.34	1239334.21	Картометрический	5.00	-
111	513310.49	1239281.54	Картометрический	5.00	-
112	513299.28	1239239.33	Картометрический	5.00	-
113	513305.52	1239238.33	Картометрический	5.00	-
114	513308.78	1239242.45	Картометрический	5.00	-
115	513309.40	1239245.76	Картометрический	5.00	-
116	513314.28	1239245.76	Картометрический	5.00	-
117	513315.46	1239242.77	Картометрический	5.00	-
118	513319.78	1239237.03	Картометрический	5.00	-
119	513535.23	1239210.55	Картометрический	5.00	-
120	513623.85	1239205.82	Картометрический	5.00	-
121	513664.13	1239204.15	Картометрический	5.00	-
122	513679.08	1239208.93	Картометрический	5.00	-
1	513680.52	1239224.50	Картометрический	5.00	-

3. Сведения о характерных точках части (частей) границы объекта					
Обозначение характерных точек части границы	Координаты, м		Метод определения координат характерной точки	Средняя квадратическая погрешность положения характерной точки (Mt), м	Описание обозначения точки на местности (при наличии)
	X	Y			
1	2	3	4	5	6
Часть №					
-	-	-	-	-	-



Масштаб 1:5000

Пояснительные условия знака и обозначения:

-  границы территориальной зоны
-  характерные точки границ территориальной зоны

Заместитель руководителя БУОМ «Корпоративно-проспективный центр»
 Подпись:  И.И. Руднев Дата с 22 по марта 2021 г.
 Место для печати печати (подпись) лица, составившего описание многоугольника границ объекта



ОПИСАНИЕ МЕСТОПОЛОЖЕНИЯ ГРАНИЦ

Зона улиц, дорог, инженерной и транспортной инфраструктуры
хутора Губаново – ИТ1/2

(наименование объекта, местоположение границ которого описано
(далее - объект)

Раздел I

Сведения об объекте		
№ п/п	Характеристики объекта	Описание характеристик
1	2	3
1	Местоположение объекта	Воронежская область, Нижнедевицкий муниципальный район, Новоольшанское сельское поселение, хутор Губаново
2	Площадь объекта \pm величина погрешности определения площади ($P \pm \Delta P$)	3553 \pm 1043 м ²
3	Иные характеристики объекта	-

Раздел 2



Сведения о местоположении границ объекта					
1. Система координат: МСК - 36, зона 1					
2. Сведения о характерных точках границ объекта					
Обозначение характерных точек границ	Координаты, м		Метод определения координат характерной точки	Средняя квадратическая погрешность положения характерной точки (Мт), м	Описание обозначения точки на местности (при наличии)
	X	Y			
1	2	3	4	5	6
1	513665.21	1239195.50	Картометрический	5.00	-
2	513664.13	1239204.15	Картометрический	5.00	-
3	513623.85	1239205.82	Картометрический	5.00	-
4	513535.23	1239210.55	Картометрический	5.00	-
5	513319.78	1239237.03	Картометрический	5.00	-
6	513315.46	1239242.77	Картометрический	5.00	-
7	513314.28	1239245.76	Картометрический	5.00	-
8	513309.40	1239245.76	Картометрический	5.00	-
9	513308.78	1239242.45	Картометрический	5.00	-
10	513305.52	1239238.33	Картометрический	5.00	-
11	513299.28	1239239.33	Картометрический	5.00	-
12	513297.23	1239231.61	Картометрический	5.00	-
13	513450.73	1239209.44	Картометрический	5.00	-
14	513570.85	1239199.21	Картометрический	5.00	-
1	513665.21	1239195.50	Картометрический	5.00	-
3. Сведения о характерных точках части (частей) границы объекта					
Обозначение характерных точек части границы	Координаты, м		Метод определения координат характерной точки	Средняя квадратическая погрешность положения характерной точки (Мт), м	Описание обозначения точки на местности (при наличии)
	X	Y			
1	2	3	4	5	6
Часть №					
-	-	-	-	-	-

Раздел 4
План границ объекта



Масштаб 1:2000

Используемые условные знаки и обозначения:

- | | |
|---|---|
|  | границы территориальной зоны |
|  | характерная точка границ территориальной зоны |

Заместитель руководителя БУНО «Нормативно-проектный центр»
 Подпись  А.В. Ромашов Дата « 22 » марта 2021 г.
 Место для оттиска печати (или подписи) лица, составившего описание местоположения границ объекта



Приложение № 3
к правилам землепользования и застройки
Новоольшанского сельского поселения
Нижедевицкого муниципального района
Воронежской области

СВЕДЕНИЯ О ГРАНИЦАХ ТЕРРИТОРИАЛЬНЫХ ЗОН,
СОДЕРЖАЩИЕ ГРАФИЧЕСКОЕ ОПИСАНИЕ МЕСТОПОЛОЖЕНИЯ
ГРАНИЦ ТЕРРИТОРИАЛЬНЫХ ЗОН, ПЕРЕЧЕНЬ КООРДИНАТ
ХАРАКТЕРНЫХ ТОЧЕК ГРАНИЦ ТЕРРИТОРИАЛЬНЫХ ЗОН
ПОСЁЛКА НИЖНЕДЕВИЦК

ОПИСАНИЕ МЕСТОПОЛОЖЕНИЯ ГРАНИЦ

Зона застройки индивидуальными жилыми домами посёлка Нижнедевицк – Ж1/3

(наименование объекта, местоположение границ которого описано
(далее - объект)

Раздел I

Сведения об объекте		
№ п/п	Характеристики объекта	Описание характеристик
1	2	3
1	Местоположение объекта	Воронежская область, Нижнедевицкий муниципальный район, Новоольшанское сельское поселение, посёлок Нижнедевицк
2	Площадь объекта \pm величина погрешности определения площади ($P \pm \Delta P$)	2252170 +/- 26263 м ²
3	Иные характеристики объекта	-

Раздел 2

Сведения о местоположении границ объекта					
1. Система координат: МСК - 36, зона 1					
2. Сведения о характерных точках границ объекта					
Обозначение характерных точек границ	Координаты, м		Метод определения координат характерной точки	Средняя квадратическая погрешность положения характерной точки (M _t), м	Описание обозначения точки на местности (при наличии)
	X	Y			
1	2	3	4	5	6
1	516410.43	1237586.25	Картометрический	5.00	-
2	516367.21	1237700.01	Картометрический	5.00	-
3	516324.98	1237761.90	Картометрический	5.00	-
4	516263.15	1237814.66	Картометрический	5.00	-
5	516242.83	1237820.06	Картометрический	5.00	-
6	516216.48	1237854.98	Картометрический	5.00	-
7	516192.03	1237899.75	Картометрический	5.00	-
8	516175.52	1237901.97	Картометрический	5.00	-
9	516147.58	1237892.45	Картометрический	5.00	-
10	516151.71	1237868.00	Картометрический	5.00	-
11	516133.23	1237816.65	Картометрический	5.00	-
12	516172.54	1237660.01	Картометрический	5.00	-
13	516172.54	1237610.82	Картометрический	5.00	-
14	516145.04	1237651.78	Картометрический	5.00	-
15	516129.96	1237659.47	Картометрический	5.00	-
16	516084.20	1237762.29	Картометрический	5.00	-
17	516036.23	1237745.24	Картометрический	5.00	-
18	516054.96	1237785.10	Картометрический	5.00	-
19	516087.40	1237931.75	Картометрический	5.00	-
20	516036.23	1238124.66	Картометрический	5.00	-
21	516016.77	1238287.73	Картометрический	5.00	-
22	516005.66	1238347.42	Картометрический	5.00	-
23	516017.09	1238350.60	Картометрический	5.00	-
24	516018.68	1238371.87	Картометрический	5.00	-
25	516012.33	1238396.95	Картометрический	5.00	-
26	515999.31	1238396.95	Картометрический	5.00	-
27	515990.74	1238453.79	Картометрический	5.00	-
28	515989.15	1238484.27	Картометрический	5.00	-
29	515981.21	1238533.48	Картометрический	5.00	-
30	515991.06	1238538.88	Картометрический	5.00	-
31	515983.12	1238558.56	Картометрический	5.00	-
32	515972.01	1238557.61	Картометрический	5.00	-
33	515952.64	1238666.51	Картометрический	5.00	-
34	515933.09	1238828.86	Картометрический	5.00	-
35	515903.69	1238840.72	Картометрический	5.00	-

1	2	3	4	5	6
36	515883.48	1238863.82	Картометрический	5.00	-
37	515861.54	1238891.78	Картометрический	5.00	-
38	515854.72	1238910.03	Картометрический	5.00	-
39	515844.57	1238977.33	Картометрический	5.00	-
40	515842.05	1238993.86	Картометрический	5.00	-
41	515840.05	1239001.34	Картометрический	5.00	-
42	515826.78	1239028.57	Картометрический	5.00	-
43	515731.63	1239037.05	Картометрический	5.00	-
44	515731.13	1239072.44	Картометрический	5.00	-
45	515731.13	1239088.39	Картометрический	5.00	-
46	515721.12	1239091.79	Аналитический	0.10	-
47	515722.08	1239104.09	Аналитический	0.10	-
48	515717.27	1239106.57	Аналитический	0.10	-
49	515715.44	1239108.53	Аналитический	0.10	-
50	515716.26	1239115.68	Аналитический	0.10	-
51	515701.45	1239117.86	Аналитический	0.10	-
52	515702.15	1239126.50	Аналитический	0.10	-
53	515703.92	1239146.36	Аналитический	0.10	-
54	515689.31	1239147.84	Картометрический	5.00	-
55	515675.47	1239149.23	Картометрический	5.00	-
56	515652.06	1239151.76	Картометрический	5.00	-
57	515645.56	1239099.86	Картометрический	5.00	-
58	515639.36	1239065.93	Картометрический	5.00	-
59	515641.10	1239064.99	Картометрический	5.00	-
60	515645.74	1239064.38	Картометрический	5.00	-
61	515645.87	1239060.64	Картометрический	5.00	-
62	515639.96	1239059.51	Картометрический	5.00	-
63	515637.55	1239058.64	Картометрический	5.00	-
64	515622.48	1239029.78	Картометрический	5.00	-
65	515610.32	1239018.29	Картометрический	5.00	-
66	515599.61	1239011.07	Картометрический	5.00	-
67	515589.44	1239008.23	Картометрический	5.00	-
68	515585.12	1239008.24	Картометрический	5.00	-
69	515571.69	1239005.72	Картометрический	5.00	-
70	515568.47	1238989.46	Картометрический	5.00	-
71	515567.95	1238985.06	Картометрический	5.00	-
72	515560.04	1238897.94	Картометрический	5.00	-
73	515554.60	1238828.21	Картометрический	5.00	-
74	515561.54	1238775.71	Картометрический	5.00	-
75	515570.79	1238715.88	Картометрический	5.00	-
76	515637.34	1238506.28	Картометрический	5.00	-
77	515728.78	1238304.65	Картометрический	5.00	-
78	515749.36	1238267.78	Картометрический	5.00	-
79	515753.64	1238257.83	Картометрический	5.00	-
80	515802.78	1238258.52	Картометрический	5.00	-
81	515809.97	1238227.52	Картометрический	5.00	-
82	515906.12	1237995.65	Картометрический	5.00	-
83	515923.03	1237958.34	Картометрический	5.00	-

1	2	3	4	5	6
84	516020.81	1237742.93	Картометрический	5.00	-
85	516141.46	1237470.77	Картометрический	5.00	-
86	516152.49	1237434.41	Картометрический	5.00	-
87	516178.83	1237462.51	Картометрический	5.00	-
88	516205.72	1237482.00	Картометрический	5.00	-
89	516226.04	1237484.00	Картометрический	5.00	-
90	516263.29	1237493.00	Картометрический	5.00	-
91	516285.04	1237501.50	Картометрический	5.00	-
92	516314.29	1237521.25	Картометрический	5.00	-
93	516339.79	1237538.50	Картометрический	5.00	-
94	516366.79	1237555.75	Картометрический	5.00	-
95	516396.29	1237569.00	Картометрический	5.00	-
1	516410.43	1237586.25	Картометрический	5.00	-
96	516475.06	1237840.95	Картометрический	5.00	-
97	516392.61	1237850.51	Картометрический	5.00	-
98	516430.70	1237756.57	Картометрический	5.00	-
99	516443.77	1237740.53	Картометрический	5.00	-
100	516496.03	1237743.50	Картометрический	5.00	-
101	516504.83	1237752.31	Картометрический	5.00	-
96	516475.06	1237840.95	Картометрический	5.00	-
102	516324.16	1237937.06	Картометрический	5.00	-
103	516320.70	1237953.95	Картометрический	5.00	-
104	516300.48	1238052.54	Картометрический	5.00	-
105	516297.46	1238117.34	Картометрический	5.00	-
106	516300.75	1238185.36	Картометрический	5.00	-
107	516299.98	1238227.31	Картометрический	5.00	-
108	516299.69	1238243.21	Картометрический	5.00	-
109	516292.26	1238303.52	Картометрический	5.00	-
110	516279.36	1238347.91	Картометрический	5.00	-
111	516265.71	1238379.59	Картометрический	5.00	-
112	516263.26	1238384.80	Картометрический	5.00	-
113	516246.84	1238394.72	Картометрический	5.00	-
114	516224.53	1238413.20	Картометрический	5.00	-
115	516192.09	1238420.13	Картометрический	5.00	-
116	516135.59	1238545.16	Картометрический	5.00	-
117	516133.23	1238545.65	Картометрический	5.00	-
118	516127.02	1238357.69	Картометрический	5.00	-
119	516124.02	1238303.16	Картометрический	5.00	-
120	516126.11	1238283.14	Картометрический	5.00	-
121	516183.48	1238228.42	Картометрический	5.00	-
122	516182.00	1238194.94	Картометрический	5.00	-
123	516170.77	1238192.49	Картометрический	5.00	-
124	516158.55	1238189.62	Картометрический	5.00	-
125	516160.16	1238178.82	Картометрический	5.00	-
126	516158.68	1238179.06	Картометрический	5.00	-
127	516160.43	1238169.71	Картометрический	5.00	-

1	2	3	4	5	6
128	516165.52	1238157.64	Картометрический	5.00	-
129	516169.44	1238157.69	Картометрический	5.00	-
130	516179.48	1238128.66	Картометрический	5.00	-
131	516176.92	1238068.83	Картометрический	5.00	-
132	516181.29	1237981.38	Картометрический	5.00	-
133	516312.36	1237877.21	Картометрический	5.00	-
134	516357.53	1237881.38	Картометрический	5.00	-
102	516324.16	1237937.06	Картометрический	5.00	-
135	516299.69	1239341.42	Картометрический	5.00	-
136	516281.99	1239351.17	Картометрический	5.00	-
137	516275.72	1239329.22	Картометрический	5.00	-
138	516257.78	1239299.46	Картометрический	5.00	-
139	516273.75	1239249.29	Картометрический	5.00	-
140	516274.00	1239207.98	Картометрический	5.00	-
141	516271.79	1239171.09	Картометрический	5.00	-
142	516257.01	1239167.16	Картометрический	5.00	-
143	516237.59	1239189.05	Картометрический	5.00	-
144	516228.99	1239231.35	Картометрический	5.00	-
145	516210.55	1239234.30	Картометрический	5.00	-
146	516183.96	1239223.22	Картометрический	5.00	-
147	516161.70	1239182.61	Картометрический	5.00	-
148	516109.14	1239133.53	Картометрический	5.00	-
149	516134.88	1239122.13	Картометрический	5.00	-
150	516152.22	1239114.08	Картометрический	5.00	-
151	516184.02	1239109.38	Картометрический	5.00	-
152	516182.52	1239029.99	Картометрический	5.00	-
153	516156.04	1239020.29	Картометрический	5.00	-
154	516130.43	1238973.75	Картометрический	5.00	-
155	516130.39	1238947.67	Картометрический	5.00	-
156	516151.52	1238868.81	Картометрический	5.00	-
157	516192.20	1238729.86	Картометрический	5.00	-
158	516228.15	1238627.46	Картометрический	5.00	-
159	516238.45	1238605.41	Картометрический	5.00	-
160	516284.64	1238617.11	Картометрический	5.00	-
161	516299.82	1238591.03	Картометрический	5.00	-
162	516321.82	1238562.98	Картометрический	5.00	-
163	516352.16	1238562.24	Картометрический	5.00	-
164	516360.17	1238562.62	Картометрический	5.00	-
165	516380.63	1238598.47	Картометрический	5.00	-
166	516383.17	1238602.91	Картометрический	5.00	-
167	516416.22	1238693.99	Картометрический	5.00	-
168	516420.12	1238704.73	Картометрический	5.00	-
169	516431.54	1238718.25	Картометрический	5.00	-
170	516442.54	1238742.00	Картометрический	5.00	-
171	516459.29	1238784.25	Картометрический	5.00	-
172	516464.29	1238807.50	Картометрический	5.00	-
173	516460.29	1238828.00	Картометрический	5.00	-

1	2	3	4	5	6
174	516451.79	1238856.00	Картометрический	5.00	-
175	516432.54	1238885.50	Картометрический	5.00	-
176	516413.64	1238932.98	Картометрический	5.00	-
177	516394.01	1238963.49	Картометрический	5.00	-
178	516392.49	1238965.88	Картометрический	5.00	-
179	516361.74	1239010.12	Картометрический	5.00	-
180	516360.78	1239053.97	Картометрический	5.00	-
181	516364.94	1239089.60	Картометрический	5.00	-
182	516315.67	1239238.58	Картометрический	5.00	-
183	516313.50	1239274.16	Картометрический	5.00	-
184	516322.64	1239322.52	Картометрический	5.00	-
135	516299.69	1239341.42	Картометрический	5.00	-
185	515946.80	1239510.30	Картометрический	5.00	-
186	515920.87	1239542.84	Картометрический	5.00	-
187	515868.11	1239610.67	Картометрический	5.00	-
188	515864.33	1239649.77	Картометрический	5.00	-
189	515889.14	1239750.00	Картометрический	5.00	-
190	515859.12	1239699.66	Картометрический	5.00	-
191	515828.39	1239638.09	Картометрический	5.00	-
192	515798.54	1239631.70	Картометрический	5.00	-
193	515795.53	1239653.07	Картометрический	5.00	-
194	515781.03	1239750.62	Картометрический	5.00	-
195	515762.30	1239779.03	Картометрический	5.00	-
196	515755.02	1239786.71	Картометрический	5.00	-
197	515747.10	1239807.12	Картометрический	5.00	-
198	515730.71	1239863.17	Картометрический	5.00	-
199	515725.29	1239876.48	Картометрический	5.00	-
200	515725.01	1239879.78	Картометрический	5.00	-
201	515724.18	1239883.48	Картометрический	5.00	-
202	515745.99	1239896.83	Картометрический	5.00	-
203	515765.95	1239902.07	Картометрический	5.00	-
204	515777.70	1239845.71	Картометрический	5.00	-
205	515804.68	1239816.34	Картометрический	5.00	-
206	515806.75	1239814.12	Картометрический	5.00	-
207	515839.04	1239788.37	Картометрический	5.00	-
208	515890.21	1239792.63	Картометрический	5.00	-
209	515889.20	1239750.34	Картометрический	5.00	-
210	515890.33	1239754.81	Картометрический	5.00	-
211	515897.50	1239807.85	Картометрический	5.00	-
212	515904.19	1239866.24	Картометрический	5.00	-
213	515907.73	1239883.92	Картометрический	5.00	-
214	515910.07	1239900.88	Картометрический	5.00	-
215	515911.88	1239912.51	Картометрический	5.00	-
216	515952.04	1240171.86	Картометрический	5.00	-
217	515901.97	1240313.02	Картометрический	5.00	-
218	515881.50	1240371.05	Картометрический	5.00	-
219	515863.90	1240429.11	Картометрический	5.00	-

1	2	3	4	5	6
220	515859.69	1240459.78	Картометрический	5.00	-
221	515859.34	1240460.77	Картометрический	5.00	-
222	515779.81	1240461.54	Картометрический	5.00	-
223	515780.03	1240409.55	Картометрический	5.00	-
224	515761.44	1240408.67	Картометрический	5.00	-
225	515761.08	1240386.95	Картометрический	5.00	-
226	515768.38	1240385.65	Картометрический	5.00	-
227	515760.91	1240222.17	Картометрический	5.00	-
228	515729.80	1240227.92	Картометрический	5.00	-
229	515689.90	1239965.92	Картометрический	5.00	-
230	515680.33	1239901.12	Картометрический	5.00	-
231	515674.78	1239863.56	Картометрический	5.00	-
232	515661.98	1239762.42	Картометрический	5.00	-
233	515653.64	1239683.93	Картометрический	5.00	-
234	515668.58	1239671.35	Картометрический	5.00	-
235	515686.66	1239663.49	Картометрический	5.00	-
236	515703.76	1239655.82	Картометрический	5.00	-
237	515709.85	1239648.94	Картометрический	5.00	-
238	515712.21	1239642.26	Картометрический	5.00	-
239	515705.61	1239591.89	Картометрический	5.00	-
240	515716.81	1239590.58	Картометрический	5.00	-
241	515724.92	1239588.92	Картометрический	5.00	-
242	515744.53	1239588.35	Картометрический	5.00	-
243	515744.57	1239589.88	Картометрический	5.00	-
244	515771.38	1239591.97	Картометрический	5.00	-
245	515774.30	1239590.13	Картометрический	5.00	-
246	515788.04	1239584.21	Картометрический	5.00	-
247	515781.99	1239549.34	Картометрический	5.00	-
248	515751.83	1239553.01	Картометрический	5.00	-
249	515744.62	1239554.69	Картометрический	5.00	-
250	515741.13	1239556.57	Картометрический	5.00	-
251	515741.39	1239557.63	Картометрический	5.00	-
252	515740.08	1239557.80	Картометрический	5.00	-
253	515725.22	1239559.69	Картометрический	5.00	-
254	515716.50	1239561.88	Картометрический	5.00	-
255	515701.99	1239564.53	Картометрический	5.00	-
256	515694.91	1239511.37	Картометрический	5.00	-
257	515680.08	1239425.12	Картометрический	5.00	-
258	515687.67	1239424.61	Картометрический	5.00	-
259	515681.12	1239375.58	Картометрический	5.00	-
260	515696.13	1239373.67	Картометрический	5.00	-
261	515701.04	1239372.92	Аналитический	0.10	-
262	515720.47	1239370.65	Аналитический	5.00	-
263	515719.69	1239361.98	Аналитический	5.00	-
264	515729.10	1239362.38	Аналитический	5.00	-
265	515729.14	1239326.99	Аналитический	5.00	-
266	515756.55	1239323.92	Аналитический	5.00	-
267	515805.05	1239325.81	Картометрический	5.00	-

1	2	3	4	5	6
268	515906.89	1239327.28	Картометрический	5.00	-
269	515915.64	1239338.05	Картометрический	5.00	-
270	515930.27	1239355.65	Картометрический	5.00	-
271	515914.49	1239362.99	Картометрический	5.00	-
272	515990.39	1239446.34	Картометрический	5.00	-
185	515946.80	1239510.30	Картометрический	5.00	-
273	515815.80	1237873.79	Картометрический	5.00	-
274	515749.70	1238025.78	Картометрический	5.00	-
275	515688.09	1238172.31	Картометрический	5.00	-
276	515663.54	1238232.71	Картометрический	5.00	-
277	515629.32	1238218.11	Картометрический	5.00	-
278	515592.21	1238201.36	Картометрический	5.00	-
279	515545.97	1238180.83	Картометрический	5.00	-
280	515498.70	1238303.44	Картометрический	5.00	-
281	515495.14	1238312.29	Картометрический	5.00	-
282	515611.28	1238361.39	Картометрический	5.00	-
283	515557.93	1238492.76	Картометрический	5.00	-
284	515487.26	1238763.86	Картометрический	5.00	-
285	515483.07	1238817.33	Картометрический	5.00	-
286	515491.92	1238981.88	Картометрический	5.00	-
287	515491.73	1239030.48	Картометрический	5.00	-
288	515492.53	1239070.31	Картометрический	5.00	-
289	515496.98	1239106.32	Картометрический	5.00	-
290	515493.85	1239108.14	Картометрический	5.00	-
291	515463.35	1239111.31	Картометрический	5.00	-
292	515412.02	1239114.61	Картометрический	5.00	-
293	515299.88	1239118.61	Картометрический	5.00	-
294	515248.14	1239120.43	Картометрический	5.00	-
295	515246.06	1239119.09	Картометрический	5.00	-
296	515242.95	1239118.61	Картометрический	5.00	-
297	515240.46	1239119.17	Картометрический	5.00	-
298	515238.47	1239120.90	Картометрический	5.00	-
299	515207.25	1239122.23	Картометрический	5.00	-
300	515198.07	1239122.48	Картометрический	5.00	-
301	515198.54	1239120.50	Картометрический	5.00	-
302	515193.79	1239119.49	Картометрический	5.00	-
303	515191.46	1239119.07	Картометрический	5.00	-
304	515190.79	1239122.69	Картометрический	5.00	-
305	515161.89	1239123.49	Картометрический	5.00	-
306	515113.79	1239125.44	Картометрический	5.00	-
307	515110.28	1239124.43	Картометрический	5.00	-
308	515104.75	1239124.60	Картометрический	5.00	-
309	515101.79	1239125.89	Картометрический	5.00	-
310	515077.53	1239126.74	Картометрический	5.00	-
311	515075.55	1239123.58	Картометрический	5.00	-
312	515074.77	1239115.54	Картометрический	5.00	-
313	515065.05	1239115.71	Картометрический	5.00	-

1	2	3	4	5	6
314	515064.15	1239123.58	Картометрический	5.00	-
315	515061.98	1239126.88	Картометрический	5.00	-
316	515007.58	1239129.72	Картометрический	5.00	-
317	514992.14	1239130.24	Картометрический	5.00	-
318	514990.19	1239127.22	Картометрический	5.00	-
319	514989.05	1239121.90	Картометрический	5.00	-
320	514982.29	1239121.63	Картометрический	5.00	-
321	514979.18	1239128.01	Картометрический	5.00	-
322	514976.90	1239130.91	Картометрический	5.00	-
323	514926.18	1239132.90	Картометрический	5.00	-
324	514922.27	1239131.45	Картометрический	5.00	-
325	514918.13	1239131.40	Картометрический	5.00	-
326	514914.45	1239133.46	Картометрический	5.00	-
327	514872.80	1239134.99	Картометрический	5.00	-
328	514867.38	1239132.87	Картометрический	5.00	-
329	514864.25	1239130.08	Картометрический	5.00	-
330	514865.00	1239125.02	Картометрический	5.00	-
331	514862.76	1239124.72	Картометрический	5.00	-
332	514858.91	1239124.21	Картометрический	5.00	-
333	514857.44	1239129.35	Картометрический	5.00	-
334	514854.87	1239133.32	Картометрический	5.00	-
335	514851.91	1239136.00	Картометрический	5.00	-
336	514606.98	1239145.67	Картометрический	5.00	-
337	514587.72	1239146.34	Картометрический	5.00	-
338	514597.02	1238918.31	Картометрический	5.00	-
339	514606.93	1238683.18	Картометрический	5.00	-
340	514626.86	1238656.45	Картометрический	5.00	-
341	514635.63	1238644.69	Картометрический	5.00	-
342	514640.80	1238635.55	Картометрический	5.00	-
343	514661.18	1238619.12	Картометрический	5.00	-
344	514679.10	1238601.74	Картометрический	5.00	-
345	514688.33	1238591.24	Картометрический	5.00	-
346	514701.36	1238576.77	Картометрический	5.00	-
347	514715.83	1238564.46	Картометрический	5.00	-
348	514733.93	1238553.24	Картометрический	5.00	-
349	514768.68	1238539.48	Картометрический	5.00	-
350	514792.57	1238527.54	Картометрический	5.00	-
351	514802.71	1238521.39	Картометрический	5.00	-
352	514816.10	1238506.91	Картометрический	5.00	-
353	514834.20	1238494.60	Картометрический	5.00	-
354	514884.87	1238465.28	Картометрический	5.00	-
355	514930.48	1238451.53	Картометрический	5.00	-
356	514959.08	1238439.94	Картометрический	5.00	-
357	514999.62	1238431.62	Картометрический	5.00	-
358	515047.03	1238410.26	Картометрический	5.00	-
359	515051.79	1238405.40	Картометрический	5.00	-
360	515156.08	1238334.79	Картометрический	5.00	-
361	515163.91	1238332.02	Картометрический	5.00	-

1	2	3	4	5	6
362	515166.80	1238333.45	Картометрический	5.00	-
363	515197.61	1238302.98	Картометрический	5.00	-
364	515216.77	1238352.88	Картометрический	5.00	-
365	515323.56	1238351.08	Картометрический	5.00	-
366	515318.03	1238330.65	Картометрический	5.00	-
367	515305.68	1238296.12	Картометрический	5.00	-
368	515306.62	1238239.50	Картометрический	5.00	-
369	515353.95	1238114.68	Картометрический	5.00	-
370	515358.44	1238012.00	Картометрический	5.00	-
371	515432.65	1238041.21	Картометрический	5.00	-
372	515473.41	1237927.57	Картометрический	5.00	-
373	515425.34	1237907.15	Картометрический	5.00	-
374	515447.73	1237849.03	Картометрический	5.00	-
375	515513.34	1237870.84	Картометрический	5.00	-
376	515539.85	1237845.21	Картометрический	5.00	-
377	515573.95	1237826.55	Картометрический	5.00	-
378	515585.84	1237809.72	Картометрический	5.00	-
379	515590.89	1237796.59	Картометрический	5.00	-
380	515590.87	1237769.40	Картометрический	5.00	-
381	515590.08	1237761.74	Картометрический	5.00	-
382	515593.93	1237759.28	Картометрический	5.00	-
383	515813.78	1237868.89	Картометрический	5.00	-
273	515815.80	1237873.79	Картометрический	5.00	-
384	515348.25	1238649.83	Картометрический	5.00	-
385	515332.72	1238687.45	Картометрический	5.00	-
386	515332.72	1238726.85	Картометрический	5.00	-
387	515321.38	1238764.46	Картометрический	5.00	-
388	515309.44	1238787.74	Картометрический	5.00	-
389	515293.32	1238828.94	Картометрический	5.00	-
390	515283.49	1238838.06	Картометрический	5.00	-
391	515271.22	1238849.84	Картометрический	5.00	-
392	515256.85	1238872.70	Картометрический	5.00	-
393	515238.02	1238861.08	Картометрический	5.00	-
394	515227.59	1238895.08	Картометрический	5.00	-
395	515242.98	1238904.98	Картометрический	5.00	-
396	515234.21	1238923.26	Картометрический	5.00	-
397	515222.98	1238942.67	Картометрический	5.00	-
398	515196.13	1238977.48	Картометрический	5.00	-
399	515193.29	1238975.13	Картометрический	5.00	-
400	515181.62	1238986.29	Картометрический	5.00	-
401	515177.82	1238987.68	Картометрический	5.00	-
402	515177.05	1238988.84	Картометрический	5.00	-
403	515178.64	1238990.37	Картометрический	5.00	-
404	515173.37	1238996.11	Картометрический	5.00	-
405	515170.66	1238998.22	Картометрический	5.00	-
406	515154.74	1239007.70	Картометрический	5.00	-
407	515132.72	1239053.42	Картометрический	5.00	-

1	2	3	4	5	6
408	515119.52	1239102.69	Картометрический	5.00	-
409	515110.20	1239099.99	Картометрический	5.00	-
410	515114.20	1239084.45	Картометрический	5.00	-
411	515123.75	1239061.21	Картометрический	5.00	-
412	515132.72	1239036.65	Картометрический	5.00	-
413	515152.71	1238998.55	Картометрический	5.00	-
414	515175.78	1238956.92	Картометрический	5.00	-
415	515201.44	1238914.58	Картометрический	5.00	-
416	515215.70	1238874.30	Картометрический	5.00	-
417	515222.12	1238858.29	Картометрический	5.00	-
418	515225.26	1238846.85	Картометрический	5.00	-
419	515245.74	1238816.55	Картометрический	5.00	-
420	515273.10	1238770.97	Картометрический	5.00	-
421	515280.89	1238774.19	Картометрический	5.00	-
422	515290.93	1238743.56	Картометрический	5.00	-
423	515293.42	1238719.15	Картометрический	5.00	-
424	515294.71	1238700.10	Картометрический	5.00	-
425	515295.67	1238684.04	Картометрический	5.00	-
426	515295.90	1238682.55	Картометрический	5.00	-
427	515299.53	1238660.20	Картометрический	5.00	-
428	515301.67	1238647.44	Картометрический	5.00	-
429	515306.17	1238612.76	Картометрический	5.00	-
430	515310.61	1238602.01	Картометрический	5.00	-
431	515316.84	1238581.59	Картометрический	5.00	-
432	515323.39	1238582.85	Картометрический	5.00	-
433	515356.01	1238580.59	Картометрический	5.00	-
384	515348.25	1238649.83	Картометрический	5.00	-
434	515215.22	1238218.97	Картометрический	5.00	-
435	515220.97	1238227.97	Картометрический	5.00	-
436	515222.72	1238245.22	Картометрический	5.00	-
437	515214.22	1238267.60	Картометрический	5.00	-
438	515202.97	1238279.72	Картометрический	5.00	-
439	515194.80	1238289.84	Картометрический	5.00	-
440	515120.80	1238296.96	Картометрический	5.00	-
441	515112.91	1238296.24	Картометрический	5.00	-
442	515122.32	1238258.24	Картометрический	5.00	-
443	515118.70	1238243.03	Картометрический	5.00	-
444	515117.31	1238229.69	Картометрический	5.00	-
445	515129.90	1238218.56	Картометрический	5.00	-
446	515196.47	1238198.76	Картометрический	5.00	-
447	515200.40	1238197.85	Картометрический	5.00	-
448	515213.09	1238205.54	Картометрический	5.00	-
434	515215.22	1238218.97	Картометрический	5.00	-
449	515659.12	1240183.46	Картометрический	5.00	-
450	515563.11	1240175.90	Картометрический	5.00	-
451	515522.76	1240169.29	Картометрический	5.00	-

1	2	3	4	5	6
452	515511.89	1240158.10	Картометрический	5.00	-
453	515497.22	1240109.62	Картометрический	5.00	-
454	515453.27	1240034.53	Картометрический	5.00	-
455	515419.21	1239982.62	Картометрический	5.00	-
456	515397.85	1239949.82	Картометрический	5.00	-
457	515338.97	1239858.49	Картометрический	5.00	-
458	515335.35	1239851.93	Картометрический	5.00	-
459	515331.99	1239846.65	Картометрический	5.00	-
460	515321.05	1239842.29	Картометрический	5.00	-
461	515277.90	1239821.98	Картометрический	5.00	-
462	515152.76	1239828.77	Картометрический	5.00	-
463	515019.59	1239838.87	Картометрический	5.00	-
464	514917.07	1239899.68	Картометрический	5.00	-
465	514903.98	1239901.55	Картометрический	5.00	-
466	514897.26	1239901.17	Картометрический	5.00	-
467	514879.28	1239899.55	Картометрический	5.00	-
468	514858.65	1239916.46	Картометрический	5.00	-
469	514753.19	1239848.37	Картометрический	5.00	-
470	514691.99	1239628.07	Картометрический	5.00	-
471	514680.10	1239603.01	Картометрический	5.00	-
472	514663.58	1239580.41	Картометрический	5.00	-
473	514620.68	1239565.05	Картометрический	5.00	-
474	514574.29	1239736.55	Картометрический	5.00	-
475	514542.67	1239781.13	Картометрический	5.00	-
476	514519.40	1239832.14	Картометрический	5.00	-
477	514494.96	1239875.10	Картометрический	5.00	-
478	514432.37	1239983.33	Картометрический	5.00	-
479	514262.62	1239925.07	Картометрический	5.00	-
480	514325.70	1239803.92	Картометрический	5.00	-
481	514346.61	1239806.56	Картометрический	5.00	-
482	514371.54	1239711.43	Картометрический	5.00	-
483	514384.36	1239673.66	Картометрический	5.00	-
484	514403.94	1239549.38	Картометрический	5.00	-
485	514425.11	1239503.54	Картометрический	5.00	-
486	514500.62	1239564.08	Картометрический	5.00	-
487	514537.43	1239451.23	Картометрический	5.00	-
488	514574.54	1239449.63	Картометрический	5.00	-
489	514667.73	1239448.92	Картометрический	5.00	-
490	514702.29	1239452.57	Картометрический	5.00	-
491	514844.59	1239466.39	Картометрический	5.00	-
492	514968.69	1239476.25	Картометрический	5.00	-
493	515066.38	1239495.48	Картометрический	5.00	-
494	515089.95	1239491.21	Картометрический	5.00	-
495	515132.33	1239498.94	Картометрический	5.00	-
496	515165.59	1239503.19	Картометрический	5.00	-
497	515187.63	1239502.14	Картометрический	5.00	-
498	515243.70	1239510.20	Картометрический	5.00	-
499	515269.49	1239513.91	Картометрический	5.00	-

1	2	3	4	5	6
500	515304.77	1239518.98	Картометрический	5.00	-
501	515351.75	1239519.16	Картометрический	5.00	-
502	515419.38	1239521.31	Картометрический	5.00	-
503	515416.64	1239450.54	Картометрический	5.00	-
504	515411.85	1239385.55	Картометрический	5.00	-
505	515415.12	1239342.11	Картометрический	5.00	-
506	515419.01	1239339.28	Картометрический	5.00	-
507	515437.89	1239322.20	Картометрический	5.00	-
508	515464.67	1239299.34	Картометрический	5.00	-
509	515481.67	1239285.79	Картометрический	5.00	-
510	515489.25	1239271.98	Картометрический	5.00	-
511	515497.11	1239255.50	Картометрический	5.00	-
512	515320.57	1239269.36	Картометрический	5.00	-
513	515294.09	1239146.35	Картометрический	5.00	-
514	515293.02	1239138.29	Картометрический	5.00	-
515	515294.64	1239135.95	Картометрический	5.00	-
516	515297.88	1239135.78	Картометрический	5.00	-
517	515411.88	1239131.98	Картометрический	5.00	-
518	515462.76	1239129.37	Картометрический	5.00	-
519	515477.16	1239128.12	Картометрический	5.00	-
520	515492.05	1239126.30	Картометрический	5.00	-
521	515499.15	1239123.86	Картометрический	5.00	-
522	515508.00	1239194.01	Картометрический	5.00	-
523	515512.03	1239234.01	Картометрический	5.00	-
524	515515.23	1239253.52	Картометрический	5.00	-
525	515546.56	1239371.37	Картометрический	5.00	-
526	515582.40	1239644.29	Картометрический	5.00	-
527	515595.79	1239778.22	Картометрический	5.00	-
528	515605.23	1239850.67	Картометрический	5.00	-
529	515622.70	1239922.76	Картометрический	5.00	-
530	515625.88	1239944.22	Картометрический	5.00	-
531	515629.86	1239965.68	Картометрический	5.00	-
532	515635.48	1239983.15	Картометрический	5.00	-
533	515640.98	1240014.33	Картометрический	5.00	-
534	515647.23	1240035.81	Картометрический	5.00	-
535	515659.26	1240100.53	Картометрический	5.00	-
536	515655.29	1240127.55	Картометрический	5.00	-
449	515659.12	1240183.46	Картометрический	5.00	-
537	514446.00	1239286.87	Картометрический	5.00	-
538	514376.12	1239313.99	Картометрический	5.00	-
539	514152.55	1239269.75	Картометрический	5.00	-
540	514165.80	1239220.01	Картометрический	5.00	-
541	514169.59	1239191.41	Картометрический	5.00	-
542	514177.23	1239192.68	Картометрический	5.00	-
543	514178.39	1239187.73	Картометрический	5.00	-
544	514182.91	1239181.96	Картометрический	5.00	-
545	514221.69	1239180.47	Картометрический	5.00	-

1	2	3	4	5	6
546	514280.57	1239177.95	Картометрический	5.00	-
547	514282.62	1239182.52	Картометрический	5.00	-
548	514284.14	1239186.63	Картометрический	5.00	-
549	514293.28	1239186.86	Картометрический	5.00	-
550	514294.36	1239182.40	Картометрический	5.00	-
551	514296.31	1239177.28	Картометрический	5.00	-
552	514313.97	1239176.52	Картометрический	5.00	-
553	514428.63	1239171.28	Картометрический	5.00	-
554	514431.29	1239179.08	Картометрический	5.00	-
555	514436.73	1239178.89	Картометрический	5.00	-
556	514438.50	1239170.49	Картометрический	5.00	-
557	514573.92	1239164.03	Картометрический	5.00	-
558	514585.63	1239163.56	Картометрический	5.00	-
559	514581.56	1239278.53	Картометрический	5.00	-
537	514446.00	1239286.87	Картометрический	5.00	-
3. Сведения о характерных точках части (частей) границы объекта					
Обозначение характерных точек части границы	Координаты, м		Метод определения координат характерной точки	Средняя квадратическая погрешность положения характерной точки (Mt), м	Описание обозначения точки на местности (при наличии)
	X	Y			
1	2	3	4	5	6
Часть №					
-	-	-	-	-	-

Рис. 1
Участок застройки



1 - граница участка застройки
 2 - граница участка застройки
 3 - граница участка застройки
 4 - граница участка застройки

Масштаб 1:1000



ОПИСАНИЕ МЕСТОПОЛОЖЕНИЯ ГРАНИЦ

Зона застройки малоэтажными многоквартирными жилыми домами
посёлка Нижнедевицк – Ж2/3

(наименование объекта, местоположение границ которого описано
(далее - объект)

Раздел I

Сведения об объекте		
№ п/п	Характеристики объекта	Описание характеристик
1	2	3
1	Местоположение объекта	Воронежская область, Нижнедевицкий муниципальный район, Новоольшанское сельское поселение, посёлок Нижнедевицк
2	Площадь объекта \pm величина погрешности определения площади ($P \pm \Delta P$)	6770 +/- 1440 м ²
3	Иные характеристики объекта	-

Раздел 2

Сведения о местоположении границ объекта					
1. Система координат: МСК - 36, зона 1					
2. Сведения о характерных точках границ объекта					
Обозначение характерных точек границ	Координаты, м		Метод определения координат характерной точки	Средняя квадратическая погрешность положения характерной точки (M _t), м	Описание обозначения точки на местности (при наличии)
	X	Y			
1	2	3	4	5	6
1	515703.51	1239148.03	Аналитический	0.10	-
2	515704.94	1239161.14	Аналитический	0.10	-
3	515707.18	1239173.36	Аналитический	0.10	-
4	515709.24	1239185.16	Аналитический	0.10	-
5	515706.64	1239185.37	Аналитический	0.10	-
6	515704.49	1239188.08	Аналитический	0.10	-
7	515705.11	1239192.95	Аналитический	0.10	-
8	515708.92	1239202.27	Аналитический	0.10	-
9	515710.62	1239202.10	Аналитический	0.10	-
10	515711.96	1239212.29	Аналитический	0.10	-
11	515716.91	1239241.96	Аналитический	0.10	-
12	515718.43	1239256.78	Аналитический	0.10	-
13	515695.43	1239275.22	Аналитический	0.10	-
14	515694.12	1239273.81	Картометрический	5.00	-
15	515692.60	1239275.22	Аналитический	0.10	-
16	515691.17	1239276.46	Картометрический	5.00	-
17	515692.60	1239278.05	Аналитический	0.10	-
18	515693.82	1239279.41	Картометрический	5.00	-
19	515695.43	1239278.05	Аналитический	0.10	-
20	515696.67	1239276.98	Картометрический	5.00	-
21	515695.95	1239276.12	Аналитический	0.10	-
22	515718.53	1239258.01	Аналитический	0.10	-
23	515721.06	1239281.63	Аналитический	0.10	-
24	515710.86	1239282.21	Картометрический	5.00	-
25	515678.66	1239283.92	Картометрический	5.00	-
26	515673.14	1239284.01	Картометрический	5.00	-
27	515668.79	1239281.88	Картометрический	5.00	-
28	515665.57	1239260.74	Картометрический	5.00	-
29	515658.89	1239207.03	Картометрический	5.00	-
30	515662.92	1239204.19	Картометрический	5.00	-
31	515670.21	1239202.48	Картометрический	5.00	-
32	515668.42	1239189.03	Картометрический	5.00	-
33	515661.90	1239189.01	Картометрический	5.00	-
34	515656.56	1239188.33	Картометрический	5.00	-
35	515652.06	1239151.76	Картометрический	5.00	-

1	2	3	4	5	6
36	515675.47	1239149.23	Картометрический	5.00	-
37	515689.31	1239147.84	Картометрический	5.00	-
38	515703.92	1239146.36	Аналитический	0.10	-
1	515703.51	1239148.03	Аналитический	0.10	-
3. Сведения о характерных точках части (частей) границы объекта					
Обозначение характерных точек части границы	Координаты, м		Метод определения координат характерной точки	Средняя квадратическая погрешность положения характерной точки (Mt), м	Описание обозначения точки на местности (при наличии)
	X	Y			
1	2	3	4	5	6
Часть №					
-	-	-	-	-	-

Раздел 4

План границ объекта




Масштаб 1:2000

Используемые условные знаки и обозначения:




границы территориальной зоны



• 1 характерная точка границ территориальной зоны

Заместитель руководителя БУВО «Нормативно-проектный центр»

Подпись  А.В. Ромашов Дата « 22 » марта 2021 г.

Место для оттиска печати (при наличии) лица, составившего описание местоположения границ объекта



ОПИСАНИЕ МЕСТОПОЛОЖЕНИЯ ГРАНИЦ

Общественно-деловая зона посёлка Нижнедевицк – ОД/З

(наименование объекта, местоположение границ которого описано
(далее - объект)

Раздел I

Сведения об объекте		
№ п/п	Характеристики объекта	Описание характеристик
1	2	3
1	Местоположение объекта	Воронежская область, Нижнедевицкий муниципальный район, Новоольшанское сельское поселение, посёлок Нижнедевицк
2	Площадь объекта \pm величина погрешности определения площади ($P \pm \Delta P$)	6667 \pm 1429 м ²
3	Иные характеристики объекта	-

Раздел 2

Сведения о местоположении границ объекта					
1. Система координат: МСК - 36, зона 1					
2. Сведения о характерных точках границ объекта					
Обозначение характерных точек границ	Координаты, м		Метод определения координат характерной точки	Средняя квадратическая погрешность положения характерной точки (Mт), м	Описание обозначения точки на местности (при наличии)
	X	Y			
1	2	3	4	5	6
1	515712.12	1239292.99	Картометрический	5.00	-
2	515717.17	1239328.45	Аналитический	0.10	-
3	515723.30	1239327.52	Аналитический	0.10	-
4	515729.14	1239326.99	Аналитический	0.10	-
5	515729.10	1239362.38	Аналитический	0.10	-
6	515719.69	1239361.98	Аналитический	0.10	-
7	515720.47	1239370.65	Аналитический	0.10	-
8	515701.04	1239372.92	Аналитический	0.10	-
9	515696.13	1239373.67	Аналитический	0.10	-
10	515681.12	1239375.58	Картометрический	5.00	-
11	515672.96	1239316.03	Картометрический	5.00	-
12	515682.02	1239314.34	Картометрический	5.00	-
13	515680.42	1239299.22	Картометрический	5.00	-
14	515671.38	1239299.68	Картометрический	5.00	-
15	515670.48	1239292.55	Картометрический	5.00	-
16	515674.21	1239290.15	Картометрический	5.00	-
17	515679.40	1239288.62	Картометрический	5.00	-
18	515678.66	1239283.92	Картометрический	5.00	-
19	515710.86	1239282.21	Картометрический	5.00	-
1	515712.12	1239292.99	Картометрический	5.00	-
20	515788.04	1239584.21	Картометрический	5.00	-
21	515774.30	1239590.13	Картометрический	5.00	-
22	515771.38	1239591.97	Картометрический	5.00	-
23	515744.57	1239589.88	Картометрический	5.00	-
24	515744.53	1239588.35	Картометрический	5.00	-
25	515724.92	1239588.92	Картометрический	5.00	-
26	515716.81	1239590.58	Картометрический	5.00	-
27	515705.61	1239591.89	Картометрический	5.00	-
28	515701.99	1239564.53	Картометрический	5.00	-
29	515716.50	1239561.88	Картометрический	5.00	-
30	515725.22	1239559.69	Картометрический	5.00	-
31	515740.08	1239557.80	Картометрический	5.00	-
32	515741.39	1239557.63	Картометрический	5.00	-
33	515741.13	1239556.57	Картометрический	5.00	-

1	2	3	4	5	6
34	515744.62	1239554.69	Картометрический	5.00	-
35	515751.83	1239553.01	Картометрический	5.00	-
36	515781.99	1239549.34	Картометрический	5.00	-
20	515788.04	1239584.21	Картометрический	5.00	-
3. Сведения о характерных точках части (частей) границы объекта					
Обозначение характерных точек части границы	Координаты, м		Метод определения координат характерной точки	Средняя квадратическая погрешность положения характерной точки (Mт), м	Описание обозначения точки на местности (при наличии)
	X	Y			
1	2	3	4	5	6
Часть №					
-	-	-	-	-	-

Рис. 3.4

План граница объекта



Масштаб 1:2000

Используемые условные знаки и обозначения:

— границы территориальной зоны

• 1. характеристика точка граница территориальной зоны

Заместитель руководителя БУРЮ «Нормативно-проектный центр»

Подпись: *А.В. Ромашов* Дата и 22 марта 2021 г.

Место для отгиска печати (или электронная печать, составившего описание местоположения граница объекта



ОПИСАНИЕ МЕСТОПОЛОЖЕНИЯ ГРАНИЦ

Производственная зона посёлка Нижнедевицк – П1/3

(наименование объекта, местоположение границ которого описано
(далее - объект)

Раздел I

Сведения об объекте		
№ п/п	Характеристики объекта	Описание характеристик
1	2	3
1	Местоположение объекта	Воронежская область, Нижнедевицкий муниципальный район, Новоольшанское сельское поселение, посёлок Нижнедевицк
2	Площадь объекта \pm величина погрешности определения площади ($P \pm \Delta P$)	252860 \pm 8800 м ²
3	Иные характеристики объекта	-

Раздел 2

Сведения о местоположении границ объекта					
1. Система координат: МСК - 36, зона 1					
2. Сведения о характерных точках границ объекта					
Обозначение характерных точек границ	Координаты, м		Метод определения координат характерной точки	Средняя квадратическая погрешность положения характерной точки (M _t), м	Описание обозначения точки на местности (при наличии)
	X	Y			
1	2	3	4	5	6
1	515897.29	1239191.44	Аналитический	0.10	-
2	515857.35	1239204.53	Картометрический	5.00	-
3	515856.65	1239226.18	Аналитический	0.10	-
4	515855.65	1239281.70	Аналитический	0.10	-
5	515844.54	1239282.41	Аналитический	0.10	-
6	515829.04	1239282.71	Аналитический	0.10	-
7	515823.28	1239282.97	Аналитический	0.10	-
8	515763.13	1239282.65	Аналитический	0.10	-
9	515721.06	1239281.63	Аналитический	0.10	-
10	515718.53	1239258.01	Аналитический	0.10	-
11	515695.95	1239276.12	Аналитический	0.10	-
12	515696.67	1239276.98	Картометрический	5.00	-
13	515695.43	1239278.05	Аналитический	0.10	-
14	515693.82	1239279.41	Картометрический	5.00	-
15	515692.60	1239278.05	Аналитический	0.10	-
16	515691.17	1239276.46	Картометрический	5.00	-
17	515692.60	1239275.22	Аналитический	0.10	-
18	515694.12	1239273.81	Картометрический	5.00	-
19	515695.43	1239275.22	Аналитический	0.10	-
20	515718.43	1239256.78	Аналитический	0.10	-
21	515716.91	1239241.96	Аналитический	0.10	-
22	515711.96	1239212.29	Аналитический	0.10	-
23	515711.17	1239206.54	Аналитический	0.10	-
24	515710.62	1239202.10	Аналитический	0.10	-
25	515708.92	1239202.27	Аналитический	0.10	-
26	515705.11	1239192.95	Аналитический	0.10	-
27	515704.49	1239188.08	Аналитический	0.10	-
28	515706.64	1239185.37	Аналитический	0.10	-
29	515709.24	1239185.16	Аналитический	0.10	-
30	515707.18	1239173.36	Аналитический	0.10	-
31	515704.94	1239161.14	Аналитический	0.10	-
32	515703.51	1239148.03	Аналитический	0.10	-
33	515703.92	1239146.36	Аналитический	0.10	-
34	515702.15	1239126.50	Аналитический	0.10	-
35	515701.45	1239117.86	Аналитический	0.10	-

1	2	3	4	5	6
36	515716.26	1239115.68	Аналитический	0.10	-
37	515715.44	1239108.53	Аналитический	0.10	-
38	515717.27	1239106.57	Аналитический	0.10	-
39	515722.08	1239104.09	Аналитический	0.10	-
40	515721.12	1239091.79	Аналитический	0.10	-
41	515731.13	1239088.39	Картометрический	5.00	-
42	515763.25	1239088.51	Аналитический	0.10	-
43	515766.58	1239125.82	Аналитический	0.10	-
44	515814.65	1239128.04	Аналитический	0.10	-
45	515854.07	1239131.17	Картометрический	5.00	-
46	515858.77	1239158.33	Картометрический	5.00	-
47	515889.63	1239155.32	Аналитический	0.10	-
48	515891.03	1239161.79	Аналитический	0.10	-
1	515897.29	1239191.44	Аналитический	0.10	-
49	515489.25	1239271.98	Картометрический	5.00	-
50	515481.67	1239285.79	Картометрический	5.00	-
51	515464.67	1239299.34	Картометрический	5.00	-
52	515437.89	1239322.20	Картометрический	5.00	-
53	515419.01	1239339.28	Картометрический	5.00	-
54	515415.12	1239342.11	Картометрический	5.00	-
55	515411.85	1239385.55	Картометрический	5.00	-
56	515416.64	1239450.54	Картометрический	5.00	-
57	515419.38	1239521.31	Картометрический	5.00	-
58	515351.75	1239519.16	Картометрический	5.00	-
59	515304.77	1239518.98	Картометрический	5.00	-
60	515269.49	1239513.91	Картометрический	5.00	-
61	515243.70	1239510.20	Картометрический	5.00	-
62	515187.63	1239502.14	Картометрический	5.00	-
63	515165.59	1239503.19	Картометрический	5.00	-
64	515132.33	1239498.94	Картометрический	5.00	-
65	515089.95	1239491.21	Картометрический	5.00	-
66	515075.81	1239452.13	Картометрический	5.00	-
67	515073.90	1239434.26	Картометрический	5.00	-
68	515064.95	1239422.68	Картометрический	5.00	-
69	515033.06	1239430.22	Картометрический	5.00	-
70	515000.13	1239431.15	Картометрический	5.00	-
71	515000.19	1239441.17	Картометрический	5.00	-
72	514973.19	1239442.93	Картометрический	5.00	-
73	514915.13	1239433.68	Картометрический	5.00	-
74	514845.42	1239417.92	Картометрический	5.00	-
75	514675.52	1239340.43	Картометрический	5.00	-
76	514673.75	1239334.81	Картометрический	5.00	-
77	514606.82	1239302.82	Картометрический	5.00	-
78	514596.49	1239294.49	Картометрический	5.00	-
79	514638.29	1239173.48	Картометрический	5.00	-
80	514639.56	1239161.20	Картометрический	5.00	-
81	514803.15	1239155.02	Картометрический	5.00	-

1	2	3	4	5	6
82	514806.88	1239161.92	Картометрический	5.00	-
83	514823.87	1239161.27	Картометрический	5.00	-
84	514825.88	1239154.15	Картометрический	5.00	-
85	514865.27	1239152.66	Картометрический	5.00	-
86	514915.99	1239150.93	Картометрический	5.00	-
87	514919.42	1239151.72	Картометрический	5.00	-
88	514923.33	1239151.78	Картометрический	5.00	-
89	514926.15	1239150.58	Картометрический	5.00	-
90	515006.36	1239147.83	Картометрический	5.00	-
91	515019.05	1239147.69	Картометрический	5.00	-
92	515020.57	1239151.49	Картометрический	5.00	-
93	515021.89	1239154.78	Картометрический	5.00	-
94	515026.83	1239154.82	Картометрический	5.00	-
95	515028.28	1239150.86	Картометрический	5.00	-
96	515029.82	1239146.87	Картометрический	5.00	-
97	515041.05	1239146.25	Картометрический	5.00	-
98	515077.45	1239144.23	Картометрический	5.00	-
99	515102.13	1239143.76	Картометрический	5.00	-
100	515104.64	1239144.99	Картометрический	5.00	-
101	515110.84	1239144.77	Картометрический	5.00	-
102	515114.25	1239143.54	Картометрический	5.00	-
103	515162.26	1239142.54	Картометрический	5.00	-
104	515175.29	1239141.87	Картометрический	5.00	-
105	515207.97	1239140.16	Картометрический	5.00	-
106	515239.77	1239138.72	Картометрический	5.00	-
107	515242.47	1239143.57	Картометрический	5.00	-
108	515245.86	1239144.48	Картометрический	5.00	-
109	515249.75	1239143.42	Картометрический	5.00	-
110	515252.80	1239140.18	Картометрический	5.00	-
111	515261.37	1239139.85	Картометрический	5.00	-
112	515266.77	1239138.81	Картометрический	5.00	-
113	515270.16	1239137.20	Картометрический	5.00	-
114	515277.28	1239136.84	Картометрический	5.00	-
115	515280.80	1239138.88	Картометрический	5.00	-
116	515285.16	1239147.51	Картометрический	5.00	-
117	515294.09	1239146.35	Картометрический	5.00	-
118	515320.57	1239269.36	Картометрический	5.00	-
119	515497.11	1239255.50	Картометрический	5.00	-
49	515489.25	1239271.98	Картометрический	5.00	-



3. Сведения о характерных точках части (частей) границы объекта					
Обозначение характерных точек части границы	Координаты, м		Метод определения координат характерной точки	Средняя квадратическая погрешность положения характерной точки (M _t), м	Описание обозначения точки на местности (при наличии)
	X	Y			
1	2	3	4	5	6
Часть №					
-	-	-	-	-	-

Раздел 4
План границ объекта




Масштаб 1:5000

Используемые условные знаки и обозначения:

- | | |
|---|---|
|  | границы территориальной зоны |
|  | характерная точка границ территориальной зоны |

Заместитель руководителя БУВД «Нормативно-проектный центр»

Подпись  А.В. Ромашов Дата « 22 » марта 2021 г.

Место для оттиска печати (для личного лица, составившего заявление относительно местоположения границ объекта)



ОПИСАНИЕ МЕСТОПОЛОЖЕНИЯ ГРАНИЦ

Зона улиц, дорог, инженерной и транспортной инфраструктуры
посёлка Нижнедевицк – ИТ1/3

(наименование объекта, местоположение границ которого описано
(далее - объект)

Раздел I

Сведения об объекте		
№ п/п	Характеристики объекта	Описание характеристик
1	2	3
1	Местоположение объекта	Воронежская область, Нижнедевицкий муниципальный район, Новоольшанское сельское поселение, посёлок Нижнедевицк
2	Площадь объекта \pm величина погрешности определения площади ($P \pm \Delta P$)	25889 +/- 2816 м ²
3	Иные характеристики объекта	-

Раздел 2

Сведения о местоположении границ объекта					
1. Система координат: МСК - 36, зона 1					
2. Сведения о характерных точках границ объекта					
Обозначение характерных точек границ	Координаты, м		Метод определения координат характерной точки	Средняя квадратическая погрешность положения характерной точки (M _t), м	Описание обозначения точки на местности (при наличии)
	X	Y			
1	2	3	4	5	6
1	515680.08	1239425.12	Картометрический	5.00	-
2	515653.95	1239232.89	Картометрический	5.00	-
3	515628.83	1239048.12	Картометрический	5.00	-
4	515602.47	1239026.60	Картометрический	5.00	-
5	515571.69	1239005.72	Картометрический	5.00	-
6	515585.12	1239008.24	Картометрический	5.00	-
7	515589.44	1239008.23	Картометрический	5.00	-
8	515599.61	1239011.07	Картометрический	5.00	-
9	515610.32	1239018.29	Картометрический	5.00	-
10	515622.48	1239029.78	Картометрический	5.00	-
11	515637.55	1239058.64	Картометрический	5.00	-
12	515639.96	1239059.51	Картометрический	5.00	-
13	515645.87	1239060.64	Картометрический	5.00	-
14	515645.74	1239064.38	Картометрический	5.00	-
15	515641.10	1239064.99	Картометрический	5.00	-
16	515639.36	1239065.93	Картометрический	5.00	-
17	515645.56	1239099.86	Картометрический	5.00	-
18	515656.56	1239188.33	Картометрический	5.00	-
19	515661.90	1239189.01	Картометрический	5.00	-
20	515668.42	1239189.03	Картометрический	5.00	-
21	515670.21	1239202.48	Картометрический	5.00	-
22	515662.92	1239204.19	Картометрический	5.00	-
23	515658.89	1239207.03	Картометрический	5.00	-
24	515665.57	1239260.74	Картометрический	5.00	-
25	515668.79	1239281.88	Картометрический	5.00	-
26	515673.14	1239284.01	Картометрический	5.00	-
27	515678.66	1239283.92	Картометрический	5.00	-
28	515679.40	1239288.62	Картометрический	5.00	-
29	515674.21	1239290.15	Картометрический	5.00	-
30	515670.48	1239292.55	Картометрический	5.00	-
31	515671.38	1239299.68	Картометрический	5.00	-
32	515680.42	1239299.22	Картометрический	5.00	-
33	515682.02	1239314.34	Картометрический	5.00	-
34	515672.96	1239316.03	Картометрический	5.00	-
35	515681.12	1239375.58	Картометрический	5.00	-

1	2	3	4	5	6
36	515687.67	1239424.61	Картометрический	5.00	-
1	515680.08	1239425.12	Картометрический	5.00	-
37	515499.15	1239123.86	Картометрический	5.00	-
38	515492.05	1239126.30	Картометрический	5.00	-
39	515477.16	1239128.12	Картометрический	5.00	-
40	515462.76	1239129.37	Картометрический	5.00	-
41	515411.88	1239131.98	Картометрический	5.00	-
42	515297.88	1239135.78	Картометрический	5.00	-
43	515294.64	1239135.95	Картометрический	5.00	-
44	515293.02	1239138.29	Картометрический	5.00	-
45	515294.09	1239146.35	Картометрический	5.00	-
46	515285.16	1239147.51	Картометрический	5.00	-
47	515280.80	1239138.88	Картометрический	5.00	-
48	515277.28	1239136.84	Картометрический	5.00	-
49	515270.16	1239137.20	Картометрический	5.00	-
50	515266.77	1239138.81	Картометрический	5.00	-
51	515261.37	1239139.85	Картометрический	5.00	-
52	515252.80	1239140.18	Картометрический	5.00	-
53	515249.75	1239143.42	Картометрический	5.00	-
54	515245.86	1239144.48	Картометрический	5.00	-
55	515242.47	1239143.57	Картометрический	5.00	-
56	515239.77	1239138.72	Картометрический	5.00	-
57	515207.97	1239140.16	Картометрический	5.00	-
58	515162.26	1239142.54	Картометрический	5.00	-
59	515114.25	1239143.54	Картометрический	5.00	-
60	515110.84	1239144.77	Картометрический	5.00	-
61	515104.64	1239144.99	Картометрический	5.00	-
62	515102.13	1239143.76	Картометрический	5.00	-
63	515077.45	1239144.23	Картометрический	5.00	-
64	515029.82	1239146.87	Картометрический	5.00	-
65	515028.28	1239150.86	Картометрический	5.00	-
66	515026.83	1239154.82	Картометрический	5.00	-
67	515021.89	1239154.78	Картометрический	5.00	-
68	515020.57	1239151.49	Картометрический	5.00	-
69	515019.05	1239147.69	Картометрический	5.00	-
70	515006.36	1239147.83	Картометрический	5.00	-
71	514926.15	1239150.58	Картометрический	5.00	-
72	514923.33	1239151.78	Картометрический	5.00	-
73	514919.42	1239151.72	Картометрический	5.00	-
74	514915.99	1239150.93	Картометрический	5.00	-
75	514865.27	1239152.66	Картометрический	5.00	-
76	514825.88	1239154.15	Картометрический	5.00	-
77	514823.87	1239161.27	Картометрический	5.00	-
78	514806.88	1239161.92	Картометрический	5.00	-
79	514803.15	1239155.02	Картометрический	5.00	-
80	514679.78	1239159.61	Картометрический	5.00	-
81	514863.34	1239140.55	Картометрический	5.00	-

1	2	3	4	5	6
82	514862.59	1239131.03	Картометрический	5.00	-
83	514862.76	1239124.72	Картометрический	5.00	-
84	514865.00	1239125.02	Картометрический	5.00	-
85	514864.25	1239130.08	Картометрический	5.00	-
86	514867.38	1239132.87	Картометрический	5.00	-
87	514872.80	1239134.99	Картометрический	5.00	-
88	514914.45	1239133.46	Картометрический	5.00	-
89	514918.13	1239131.40	Картометрический	5.00	-
90	514922.27	1239131.45	Картометрический	5.00	-
91	514926.18	1239132.90	Картометрический	5.00	-
92	514976.90	1239130.91	Картометрический	5.00	-
93	514979.18	1239128.01	Картометрический	5.00	-
94	514982.29	1239121.63	Картометрический	5.00	-
95	514989.05	1239121.90	Картометрический	5.00	-
96	514990.19	1239127.22	Картометрический	5.00	-
97	514992.14	1239130.24	Картометрический	5.00	-
98	515007.58	1239129.72	Картометрический	5.00	-
99	515061.98	1239126.88	Картометрический	5.00	-
100	515064.15	1239123.58	Картометрический	5.00	-
101	515065.05	1239115.71	Картометрический	5.00	-
102	515074.77	1239115.54	Картометрический	5.00	-
103	515075.55	1239123.58	Картометрический	5.00	-
104	515077.53	1239126.74	Картометрический	5.00	-
105	515101.79	1239125.89	Картометрический	5.00	-
106	515104.75	1239124.60	Картометрический	5.00	-
107	515110.28	1239124.43	Картометрический	5.00	-
108	515113.79	1239125.44	Картометрический	5.00	-
109	515161.89	1239123.49	Картометрический	5.00	-
110	515190.79	1239122.69	Картометрический	5.00	-
111	515191.46	1239119.07	Картометрический	5.00	-
112	515193.79	1239119.49	Картометрический	5.00	-
113	515198.54	1239120.50	Картометрический	5.00	-
114	515198.07	1239122.48	Картометрический	5.00	-
115	515207.25	1239122.23	Картометрический	5.00	-
116	515238.47	1239120.90	Картометрический	5.00	-
117	515240.46	1239119.17	Картометрический	5.00	-
118	515242.95	1239118.61	Картометрический	5.00	-
119	515246.06	1239119.09	Картометрический	5.00	-
120	515248.14	1239120.43	Картометрический	5.00	-
121	515299.88	1239118.61	Картометрический	5.00	-
122	515412.02	1239114.61	Картометрический	5.00	-
123	515463.35	1239111.31	Картометрический	5.00	-
124	515493.85	1239108.14	Картометрический	5.00	-
125	515496.98	1239106.32	Картометрический	5.00	-
37	515499.15	1239123.86	Картометрический	5.00	-
126	514616.15	1239173.60	Картометрический	5.00	-
127	514611.51	1239173.50	Картометрический	5.00	-



1	2	3	4	5	6
128	514609.83	1239166.58	Картометрический	5.00	-
129	514607.99	1239164.24	Картометрический	5.00	-
130	514620.72	1239164.31	Картометрический	5.00	-
131	514618.82	1239167.08	Картометрический	5.00	-
126	514616.15	1239173.60	Картометрический	5.00	-
132	514438.50	1239170.49	Картометрический	5.00	-
133	514436.73	1239178.89	Картометрический	5.00	-
134	514431.29	1239179.08	Картометрический	5.00	-
135	514428.63	1239171.28	Картометрический	5.00	-
136	514313.97	1239176.52	Картометрический	5.00	-
137	514298.96	1239177.20	Картометрический	5.00	-
138	514296.31	1239177.28	Картометрический	5.00	-
139	514294.36	1239182.40	Картометрический	5.00	-
140	514293.28	1239186.86	Картометрический	5.00	-
141	514284.14	1239186.63	Картометрический	5.00	-
142	514282.62	1239182.52	Картометрический	5.00	-
143	514280.57	1239177.95	Картометрический	5.00	-
144	514221.69	1239180.47	Картометрический	5.00	-
145	514182.91	1239181.96	Картометрический	5.00	-
146	514178.39	1239187.73	Картометрический	5.00	-
147	514177.23	1239192.68	Картометрический	5.00	-
148	514169.59	1239191.41	Картометрический	5.00	-
149	514168.96	1239182.50	Картометрический	5.00	-
150	514141.99	1239183.53	Картометрический	5.00	-
151	513914.41	1239193.37	Картометрический	5.00	-
152	513914.65	1239184.28	Картометрический	5.00	-
153	514098.30	1239176.89	Картометрический	5.00	-
154	514098.58	1239164.37	Картометрический	5.00	-
155	514141.08	1239162.60	Картометрический	5.00	-
156	514173.60	1239161.84	Картометрический	5.00	-
157	514175.72	1239160.11	Картометрический	5.00	-
158	514178.00	1239153.11	Картометрический	5.00	-
159	514185.32	1239153.11	Картометрический	5.00	-
160	514186.42	1239158.62	Картометрический	5.00	-
161	514187.52	1239161.37	Картометрический	5.00	-
162	514220.18	1239159.97	Картометрический	5.00	-
163	514312.56	1239156.24	Картометрический	5.00	-
164	514344.92	1239155.08	Картометрический	5.00	-
165	514343.52	1239161.00	Картометрический	5.00	-
166	514399.11	1239162.98	Картометрический	5.00	-
167	514573.92	1239164.03	Картометрический	5.00	-
132	514438.50	1239170.49	Картометрический	5.00	-

3. Сведения о характерных точках части (частей) границы объекта					
Обозначение характерных точек части границы	Координаты, м		Метод определения координат характерной точки	Средняя квадратическая погрешность положения характерной точки (M _t), м	Описание обозначения точки на местности (при наличии)
	X	Y			
1	2	3	4	5	6
Часть №					
-	-	-	-	-	-



Масштаб 1:5000

Нормативные условия знака и обозначения:

- | | |
|---|---|
|  | границы территории объекта |
|  | характерная точка границ территории объекта |

Заместитель руководителя БУЗСО «Иркутско-слюдянский центр»
 Подпись:  И.В. Романов Дата: 22 июля 2021 г.
 Место для печати:  отдел, составленного согласно законодательству границ области

ОПИСАНИЕ МЕСТОПОЛОЖЕНИЯ ГРАНИЦ

Зона сельскохозяйственного использования в границах населенного пункта
посёлка Нижнедевицк – СХ1/3

(наименование объекта, местоположение границ которого описано
(далее - объект)

Раздел I

Сведения об объекте		
№ п/п	Характеристики объекта	Описание характеристик
1	2	3
1	Местоположение объекта	Воронежская область, Нижнедевицкий муниципальный район, Новоольшанское сельское поселение, посёлок Нижнедевицк
2	Площадь объекта \pm величина погрешности определения площади ($P \pm \Delta P$)	475503 +/- 12067 м ²
3	Иные характеристики объекта	-

Раздел 2

Сведения о местоположении границ объекта					
1. Система координат: МСК - 36, зона 1					
2. Сведения о характерных точках границ объекта					
Обозначение характерных точек границ	Координаты, м		Метод определения координат характерной точки	Средняя квадратическая погрешность положения характерной точки (M _t), м	Описание обозначения точки на местности (при наличии)
	X	Y			
1	2	3	4	5	6
1	516534.69	1237663.46	Картометрический	5.00	-
2	516504.83	1237752.31	Картометрический	5.00	-
3	516496.03	1237743.50	Картометрический	5.00	-
4	516443.77	1237740.53	Картометрический	5.00	-
5	516430.70	1237756.57	Картометрический	5.00	-
6	516392.61	1237850.51	Картометрический	5.00	-
7	516357.53	1237881.38	Картометрический	5.00	-
8	516312.36	1237877.21	Картометрический	5.00	-
9	516263.15	1237814.66	Картометрический	5.00	-
10	516324.98	1237761.90	Картометрический	5.00	-
11	516367.21	1237700.01	Картометрический	5.00	-
12	516410.43	1237586.25	Картометрический	5.00	-
13	516457.27	1237593.58	Картометрический	5.00	-
14	516495.31	1237591.34	Картометрический	5.00	-
15	516538.36	1237594.84	Картометрический	5.00	-
16	516543.39	1237601.24	Картометрический	5.00	-
1	516534.69	1237663.46	Картометрический	5.00	-
17	515432.65	1238041.21	Картометрический	5.00	-
18	515358.44	1238012.00	Картометрический	5.00	-
19	515359.30	1237992.06	Картометрический	5.00	-
20	515362.01	1237985.87	Картометрический	5.00	-
21	515370.91	1237965.46	Картометрический	5.00	-
22	515324.65	1237847.44	Аналитический	0.10	-
23	515357.77	1237848.18	Аналитический	0.10	-
24	515447.73	1237849.03	Картометрический	5.00	-
25	515425.34	1237907.15	Картометрический	5.00	-
26	515473.41	1237927.57	Картометрический	5.00	-
17	515432.65	1238041.21	Картометрический	5.00	-
27	515611.28	1238361.39	Картометрический	5.00	-
28	515495.14	1238312.29	Картометрический	5.00	-
29	515498.70	1238303.44	Картометрический	5.00	-
30	515545.97	1238180.83	Картометрический	5.00	-
31	515592.21	1238201.36	Картометрический	5.00	-

1	2	3	4	5	6
32	515629.32	1238218.11	Картометрический	5.00	-
33	515663.54	1238232.71	Картометрический	5.00	-
27	515611.28	1238361.39	Картометрический	5.00	-
34	516321.82	1238562.98	Картометрический	5.00	-
35	516299.82	1238591.03	Картометрический	5.00	-
36	516284.64	1238617.11	Картометрический	5.00	-
37	516238.45	1238605.41	Картометрический	5.00	-
38	516228.15	1238627.46	Картометрический	5.00	-
39	516192.20	1238729.86	Картометрический	5.00	-
40	516151.52	1238868.81	Картометрический	5.00	-
41	516130.39	1238947.67	Картометрический	5.00	-
42	516130.43	1238973.75	Картометрический	5.00	-
43	516156.04	1239020.29	Картометрический	5.00	-
44	516182.52	1239029.99	Картометрический	5.00	-
45	516184.02	1239109.38	Картометрический	5.00	-
46	516152.22	1239114.08	Картометрический	5.00	-
47	516134.88	1239122.13	Картометрический	5.00	-
48	516136.15	1239112.60	Картометрический	5.00	-
49	516124.41	1239096.73	Картометрический	5.00	-
50	516108.37	1239089.07	Картометрический	5.00	-
51	516082.73	1239058.85	Картометрический	5.00	-
52	516082.02	1239051.01	Картометрический	5.00	-
53	516063.92	1239024.34	Картометрический	5.00	-
54	516045.51	1239013.54	Картометрический	5.00	-
55	516034.80	1239002.36	Картометрический	5.00	-
56	516033.03	1238870.72	Картометрический	5.00	-
57	516076.74	1238760.95	Картометрический	5.00	-
58	516082.07	1238597.88	Картометрический	5.00	-
59	516133.23	1238545.65	Картометрический	5.00	-
60	516135.59	1238545.16	Картометрический	5.00	-
61	516192.09	1238420.13	Картометрический	5.00	-
62	516224.53	1238413.20	Картометрический	5.00	-
63	516246.84	1238394.72	Картометрический	5.00	-
64	516263.26	1238384.80	Картометрический	5.00	-
65	516265.71	1238379.59	Картометрический	5.00	-
66	516309.99	1238474.61	Картометрический	5.00	-
67	516360.17	1238562.62	Картометрический	5.00	-
68	516352.16	1238562.24	Картометрический	5.00	-
34	516321.82	1238562.98	Картометрический	5.00	-
69	516189.69	1239476.66	Картометрический	5.00	-
70	516005.25	1239550.23	Картометрический	5.00	-
71	515864.33	1239649.77	Картометрический	5.00	-
72	515868.11	1239610.67	Картометрический	5.00	-
73	515920.87	1239542.84	Картометрический	5.00	-
74	515946.80	1239510.30	Картометрический	5.00	-
75	515990.39	1239446.34	Картометрический	5.00	-

1	2	3	4	5	6
76	515914.49	1239362.99	Картометрический	5.00	-
77	515930.27	1239355.65	Картометрический	5.00	-
78	515915.64	1239338.05	Картометрический	5.00	-
79	515906.89	1239327.28	Картометрический	5.00	-
80	515805.05	1239325.81	Картометрический	5.00	-
81	515756.55	1239323.92	Картометрический	5.00	-
82	515729.14	1239326.99	Аналитический	0.10	-
83	515723.30	1239327.52	Аналитический	0.10	-
84	515717.17	1239328.45	Аналитический	0.10	-
85	515712.12	1239292.99	Картометрический	5.00	-
86	515710.86	1239282.21	Картометрический	5.00	-
87	515721.06	1239281.63	Аналитический	0.10	-
88	515763.13	1239282.65	Аналитический	0.10	-
89	515823.28	1239282.97	Аналитический	0.10	-
90	515829.04	1239282.71	Аналитический	0.10	-
91	515844.54	1239282.41	Аналитический	0.10	-
92	515855.65	1239281.70	Аналитический	0.10	-
93	515856.65	1239226.18	Аналитический	0.10	-
94	515857.35	1239204.53	Картометрический	5.00	-
95	515897.29	1239191.44	Аналитический	0.10	-
96	515891.03	1239161.79	Аналитический	0.10	-
97	515889.63	1239155.32	Аналитический	0.10	-
98	515858.77	1239158.33	Картометрический	5.00	-
99	515854.07	1239131.17	Картометрический	5.00	-
100	515814.65	1239128.04	Аналитический	0.10	-
101	515766.58	1239125.82	Аналитический	0.10	-
102	515763.25	1239088.51	Аналитический	0.10	-
103	515731.13	1239088.39	Картометрический	5.00	-
104	515731.13	1239072.44	Картометрический	5.00	-
105	515731.63	1239037.05	Картометрический	5.00	-
106	515826.78	1239028.57	Картометрический	5.00	-
107	515840.05	1239001.34	Картометрический	5.00	-
108	515842.05	1238993.86	Картометрический	5.00	-
109	515844.57	1238977.33	Картометрический	5.00	-
110	515930.92	1238982.20	Картометрический	5.00	-
111	515938.86	1238955.75	Картометрический	5.00	-
112	515987.75	1239017.60	Картометрический	5.00	-
113	516005.98	1239030.69	Картометрический	5.00	-
114	516047.89	1239070.21	Картометрический	5.00	-
115	516060.27	1239090.38	Картометрический	5.00	-
116	516040.80	1239097.31	Картометрический	5.00	-
117	516049.48	1239114.76	Картометрический	5.00	-
118	516064.65	1239128.52	Картометрический	5.00	-
119	516074.46	1239137.08	Картометрический	5.00	-
120	516081.62	1239170.66	Картометрический	5.00	-
121	516088.47	1239178.84	Картометрический	5.00	-
122	516124.59	1239199.87	Картометрический	5.00	-
123	516132.32	1239228.82	Картометрический	5.00	-

1	2	3	4	5	6
124	516172.28	1239273.79	Картометрический	5.00	-
125	516167.04	1239294.55	Картометрический	5.00	-
126	516225.13	1239364.41	Картометрический	5.00	-
127	516261.50	1239342.89	Картометрический	5.00	-
128	516275.72	1239329.22	Картометрический	5.00	-
129	516281.99	1239351.17	Картометрический	5.00	-
130	516276.34	1239354.29	Картометрический	5.00	-
131	516227.85	1239381.02	Картометрический	5.00	-
132	516208.70	1239391.58	Картометрический	5.00	-
133	516204.64	1239394.07	Картометрический	5.00	-
134	516193.42	1239401.00	Картометрический	5.00	-
69	516189.69	1239476.66	Картометрический	5.00	-
135	514597.02	1238918.31	Аналитический	0.10	-
136	514587.72	1239146.34	Картометрический	5.00	-
137	514401.35	1239152.84	Картометрический	5.00	-
138	514407.13	1239041.98	Картометрический	5.00	-
139	514416.09	1238963.60	Картометрический	5.00	-
140	514430.52	1238952.30	Картометрический	5.00	-
141	514462.84	1238917.60	Картометрический	5.00	-
142	514492.84	1238834.10	Картометрический	5.00	-
143	514499.59	1238823.10	Картометрический	5.00	-
144	514511.34	1238818.85	Картометрический	5.00	-
145	514531.34	1238812.60	Картометрический	5.00	-
146	514546.09	1238808.35	Картометрический	5.00	-
147	514554.31	1238800.63	Картометрический	5.00	-
148	514573.34	1238763.10	Картометрический	5.00	-
149	514583.46	1238724.42	Картометрический	5.00	-
150	514596.98	1238699.12	Картометрический	5.00	-
151	514606.93	1238683.18	Картометрический	5.00	-
135	514597.02	1238918.31	Аналитический	0.10	-
152	515066.38	1239495.48	Картометрический	5.00	-
153	514968.69	1239476.25	Картометрический	5.00	-
154	514844.59	1239466.39	Картометрический	5.00	-
155	514702.29	1239452.57	Картометрический	5.00	-
156	514667.73	1239448.92	Картометрический	5.00	-
157	514574.54	1239449.63	Картометрический	5.00	-
158	514537.43	1239451.23	Картометрический	5.00	-
159	514500.62	1239564.08	Картометрический	5.00	-
160	514425.11	1239503.54	Картометрический	5.00	-
161	514403.94	1239549.38	Картометрический	5.00	-
162	514384.36	1239673.66	Картометрический	5.00	-
163	514371.54	1239711.43	Картометрический	5.00	-
164	514337.42	1239701.73	Картометрический	5.00	-
165	514370.84	1239536.02	Картометрический	5.00	-
166	514402.08	1239474.48	Картометрический	5.00	-
167	514461.77	1239437.25	Картометрический	5.00	-

1	2	3	4	5	6
168	514376.12	1239313.99	Картометрический	5.00	-
169	514446.00	1239286.87	Картометрический	5.00	-
170	514581.56	1239278.53	Картометрический	5.00	-
171	514585.63	1239163.56	Картометрический	5.00	-
172	514606.67	1239162.47	Картометрический	5.00	-
173	514607.99	1239164.24	Картометрический	5.00	-
174	514609.83	1239166.58	Картометрический	5.00	-
175	514611.51	1239173.50	Картометрический	5.00	-
176	514616.15	1239173.60	Картометрический	5.00	-
177	514618.82	1239167.08	Картометрический	5.00	-
178	514620.72	1239164.31	Картометрический	5.00	-
179	514622.35	1239161.88	Картометрический	5.00	-
180	514639.56	1239161.20	Картометрический	5.00	-
181	514638.29	1239173.48	Картометрический	5.00	-
182	514596.49	1239294.49	Картометрический	5.00	-
183	514606.82	1239302.82	Картометрический	5.00	-
184	514673.75	1239334.81	Картометрический	5.00	-
185	514675.52	1239340.43	Картометрический	5.00	-
186	514845.42	1239417.92	Картометрический	5.00	-
187	514915.13	1239433.68	Картометрический	5.00	-
188	514973.19	1239442.93	Картометрический	5.00	-
189	515000.19	1239441.17	Картометрический	5.00	-
190	515000.13	1239431.15	Картометрический	5.00	-
191	515033.06	1239430.22	Картометрический	5.00	-
192	515064.95	1239422.68	Картометрический	5.00	-
193	515073.90	1239434.26	Картометрический	5.00	-
194	515075.81	1239452.13	Картометрический	5.00	-
195	515089.95	1239491.21	Картометрический	5.00	-
152	515066.38	1239495.48	Картометрический	5.00	-
196	514432.37	1239983.33	Картометрический	5.00	-
197	514236.14	1240126.97	Картометрический	5.00	-
198	514218.94	1240132.04	Картометрический	5.00	-
199	514234.01	1240113.27	Картометрический	5.00	-
200	514262.62	1239925.07	Картометрический	5.00	-
196	514432.37	1239983.33	Картометрический	5.00	-

3. Сведения о характерных точках части (частей) границы объекта

Обозначение характерных точек части границы	Координаты, м		Метод определения координат характерной точки	Средняя квадратическая погрешность положения характерной точки (M _t), м	Описание обозначения точки на местности (при наличии)
	X	Y			
1	2	3	4	5	6
Часть №					
-	-	-	-	-	-

Рисунок 1
Схема границ водозабора



Масштаб 1:1000

- Легенда:
- граница водозабора
 - граница территории водозабора
 - граница территории водозабора
 - граница территории водозабора

ОПИСАНИЕ МЕСТОПОЛОЖЕНИЯ ГРАНИЦ

Зона сельскохозяйственного производства посёлка Нижнедевицк – СХ2/3

(наименование объекта, местоположение границ которого описано
(далее - объект)

Раздел I

Сведения об объекте		
№ п/п	Характеристики объекта	Описание характеристик
1	2	3
1	Местоположение объекта	Воронежская область, Нижнедевицкий муниципальный район, Новоольшанское сельское поселение, посёлок Нижнедевицк
2	Площадь объекта \pm величина погрешности определения площади ($P \pm \Delta P$)	573503 +/- 3253 м ²
3	Иные характеристики объекта	-

Раздел 2

Сведения о местоположении границ объекта					
1. Система координат: МСК - 36, зона 1					
2. Сведения о характерных точках границ объекта					
Обозначение характерных точек границ	Координаты, м		Метод определения координат характерной точки	Средняя квадратическая погрешность положения характерной точки (Мт), м	Описание обозначения точки на местности (при наличии)
	X	Y			
1	2	3	4	5	6
1	515593.93	1237759.28	Картометрический	5.00	-
2	515590.08	1237761.74	Картометрический	5.00	-
3	515590.87	1237769.40	Картометрический	5.00	-
4	515590.89	1237796.59	Картометрический	5.00	-
5	515585.84	1237809.72	Картометрический	5.00	-
6	515573.95	1237826.55	Картометрический	5.00	-
7	515539.85	1237845.21	Картометрический	5.00	-
8	515513.34	1237870.84	Картометрический	5.00	-
9	515447.73	1237849.03	Картометрический	5.00	-
10	515357.77	1237848.18	Картометрический	5.00	-
11	515324.65	1237847.44	Картометрический	5.00	-
12	515315.57	1237846.50	Картометрический	5.00	-
13	515305.29	1237851.34	Картометрический	5.00	-
14	515304.05	1237850.56	Картометрический	5.00	-
15	515293.76	1237868.25	Картометрический	5.00	-
16	515273.15	1237913.54	Картометрический	5.00	-
17	515167.84	1237876.41	Картометрический	5.00	-
18	515185.72	1237828.83	Картометрический	5.00	-
19	515234.82	1237557.93	Картометрический	5.00	-
20	515290.22	1237568.93	Картометрический	5.00	-
21	515306.72	1237578.32	Картометрический	5.00	-
22	515341.30	1237593.02	Картометрический	5.00	-
23	515367.64	1237605.84	Картометрический	5.00	-
24	515399.65	1237626.81	Картометрический	5.00	-
25	515435.51	1237647.55	Картометрический	5.00	-
26	515469.80	1237663.84	Картометрический	5.00	-
27	515503.30	1237684.45	Картометрический	5.00	-
28	515522.88	1237698.54	Картометрический	5.00	-
29	515532.63	1237713.01	Картометрический	5.00	-
30	515532.69	1237713.60	Картометрический	5.00	-
31	515573.05	1237748.86	Картометрический	5.00	-
1	515593.93	1237759.28	Картометрический	5.00	-
32	514407.13	1239041.98	Картометрический	5.00	-
33	514401.35	1239152.84	Картометрический	5.00	-

1	2	3	4	5	6
34	514344.92	1239155.08	Картометрический	5.00	-
35	514312.56	1239156.24	Картометрический	5.00	-
36	514220.18	1239159.97	Картометрический	5.00	-
37	514192.74	1239161.14	Картометрический	5.00	-
38	514218.65	1238965.58	Картометрический	5.00	-
39	514341.35	1238962.90	Картометрический	5.00	-
40	514401.84	1238959.85	Картометрический	5.00	-
41	514416.09	1238963.60	Картометрический	5.00	-
32	514407.13	1239041.98	Картометрический	5.00	-
42	514461.77	1239437.25	Картометрический	5.00	-
43	514402.08	1239474.48	Картометрический	5.00	-
44	514370.84	1239536.02	Картометрический	5.00	-
45	514337.42	1239701.73	Картометрический	5.00	-
46	514371.54	1239711.43	Картометрический	5.00	-
47	514346.61	1239806.56	Картометрический	5.00	-
48	514325.70	1239803.92	Картометрический	5.00	-
49	514262.62	1239925.07	Картометрический	5.00	-
50	514234.01	1240113.27	Картометрический	5.00	-
51	514218.94	1240132.04	Картометрический	5.00	-
52	514169.49	1240140.10	Картометрический	5.00	-
53	514163.95	1240083.53	Картометрический	5.00	-
54	513946.83	1240006.44	Картометрический	5.00	-
55	513879.68	1240201.00	Картометрический	5.00	-
56	513836.90	1240324.96	Картометрический	5.00	-
57	513799.54	1240315.92	Картометрический	5.00	-
58	513764.32	1240440.31	Картометрический	5.00	-
59	513777.62	1240442.90	Картометрический	5.00	-
60	513764.83	1240483.52	Картометрический	5.00	-
61	513754.70	1240480.93	Картометрический	5.00	-
62	513681.88	1240460.95	Картометрический	5.00	-
63	513688.92	1240439.38	Картометрический	5.00	-
64	513732.43	1240295.96	Картометрический	5.00	-
65	513711.54	1240289.52	Картометрический	5.00	-
66	513728.82	1240230.50	Картометрический	5.00	-
67	513672.47	1240213.76	Картометрический	5.00	-
68	513692.30	1240150.93	Картометрический	5.00	-
69	513843.94	1240191.39	Картометрический	5.00	-
70	513901.87	1239996.73	Картометрический	5.00	-
71	513792.35	1239958.18	Картометрический	5.00	-
72	513822.38	1239875.06	Картометрический	5.00	-
73	513784.42	1239853.95	Картометрический	5.00	-
74	513910.10	1239352.50	Картометрический	5.00	-
75	513914.41	1239193.37	Картометрический	5.00	-
76	514141.99	1239183.53	Картометрический	5.00	-
77	514168.96	1239182.50	Картометрический	5.00	-
78	514169.59	1239191.41	Картометрический	5.00	-
79	514165.80	1239220.01	Картометрический	5.00	-

1	2	3	4	5	6
80	514152.55	1239269.75	Картометрический	5.00	-
81	514376.12	1239313.99	Картометрический	5.00	-
42	514461.77	1239437.25	Картометрический	5.00	-
3. Сведения о характерных точках части (частей) границы объекта					
Обозначение характерных точек части границы	Координаты, м		Метод определения координат характерной точки	Средняя квадратическая погрешность положения характерной точки (M _t), м	Описание обозначения точки на местности (при наличии)
	X	Y			
1	2	3	4	5	6
Часть №					
-	-	-	-	-	-

Figure 1
Map of the area



1. Area of the project
 2. Area of the project
 3. Area of the project

Figure 1

ОПИСАНИЕ МЕСТОПОЛОЖЕНИЯ ГРАНИЦ

Зона ритуальных объектов посёлка Нижнедевицк – СН1/3

(наименование объекта, местоположение границ которого описано
(далее - объект)

Раздел I

Сведения об объекте		
№ п/п	Характеристики объекта	Описание характеристик
1	2	3
1	Местоположение объекта	Воронежская область, Нижнедевицкий муниципальный район, Новоольшанское сельское поселение, посёлок Нижнедевицк
2	Площадь объекта \pm величина погрешности определения площади ($P \pm \Delta P$)	9596 +/- 1714 м ²
3	Иные характеристики объекта	-

Раздел 2

Сведения о местоположении границ объекта					
1. Система координат: МСК - 36, зона 1					
2. Сведения о характерных точках границ объекта					
Обозначение характерных точек границ	Координаты, м		Метод определения координат характерной точки	Средняя квадратическая погрешность положения характерной точки (Mt), м	Описание обозначения точки на местности (при наличии)
	X	Y			
1	2	3	4	5	6
1	515931.05	1238845.90	Картометрический	5.00	-
2	515926.45	1238936.81	Картометрический	5.00	-
3	515927.16	1238940.59	Картометрический	5.00	-
4	515938.86	1238955.75	Картометрический	5.00	-
5	515930.92	1238982.20	Картометрический	5.00	-
6	515844.57	1238977.33	Картометрический	5.00	-
7	515854.72	1238910.03	Картометрический	5.00	-
8	515861.54	1238891.78	Картометрический	5.00	-
9	515883.48	1238863.82	Картометрический	5.00	-
10	515903.69	1238840.72	Картометрический	5.00	-
11	515933.09	1238828.86	Картометрический	5.00	-
1	515931.05	1238845.90	Картометрический	5.00	-
3. Сведения о характерных точках части (частей) границы объекта					
Обозначение характерных точек части границы	Координаты, м		Метод определения координат характерной точки	Средняя квадратическая погрешность положения характерной точки (Mt), м	Описание обозначения точки на местности (при наличии)
	X	Y			
1	2	3	4	5	6
Часть №					
-	-	-	-	-	-



Раздел 4

План границ объекта




Масштаб 1:2000

Используемые условные знаки и обозначения:

	границы территориальной зоны
	характерная точка границ территориальной зоны

Заместитель руководителя БУВО «Нормативно-проектный центр»

Подпись  А.В. Ромашов Дата « 22 » марта 2021 г.

Место для оттиска печати (при наличии) лица, составившего описание местоположения границ объекта



Приложение № 4
к правилам землепользования и застройки
Новоольшанского сельского поселения
Нижедевицкого муниципального района
Воронежской области

СВЕДЕНИЯ О ГРАНИЦАХ ТЕРРИТОРИАЛЬНЫХ ЗОН,
СОДЕРЖАЩИЕ ГРАФИЧЕСКОЕ ОПИСАНИЕ МЕСТОПОЛОЖЕНИЯ
ГРАНИЦ ТЕРРИТОРИАЛЬНЫХ ЗОН, ПЕРЕЧЕНЬ КООРДИНАТ
ХАРАКТЕРНЫХ ТОЧЕК ГРАНИЦ ТЕРРИТОРИАЛЬНЫХ ЗОН
ХУТОРА ПОДОРОЖНОЕ

ОПИСАНИЕ МЕСТОПОЛОЖЕНИЯ ГРАНИЦ

Зона застройки индивидуальными жилыми домами хутора Подорожное – Ж1/4

(наименование объекта, местоположение границ которого описано
(далее - объект)

Раздел I

Сведения об объекте		
№ п/п	Характеристики объекта	Описание характеристик
1	2	3
1	Местоположение объекта	Воронежская область, Нижнедевицкий муниципальный район, Новоольшанское сельское поселение, хутор Подорожное
2	Площадь объекта \pm величина погрешности определения площади ($P \pm \Delta P$)	46254 +/- 3764 м ²
3	Иные характеристики объекта	-

Раздел 2

Сведения о местоположении границ объекта					
1. Система координат: МСК - 36, зона 1					
2. Сведения о характерных точках границ объекта					
Обозначение характерных точек границ	Координаты, м		Метод определения координат характерной точки	Средняя квадратическая погрешность положения характерной точки (Mt), м	Описание обозначения точки на местности (при наличии)
	X	Y			
1	2	3	4	5	6
1	515056.80	1240434.57	Картометрический	5.00	-
2	514997.77	1240482.68	Картометрический	5.00	-
3	514900.93	1240555.97	Картометрический	5.00	-
4	514773.48	1240632.06	Картометрический	5.00	-
5	514752.06	1240667.00	Картометрический	5.00	-
6	514713.02	1240696.68	Картометрический	5.00	-
7	514668.64	1240630.16	Картометрический	5.00	-
8	514679.84	1240605.71	Картометрический	5.00	-
9	514701.19	1240588.65	Картометрический	5.00	-
10	514725.85	1240572.44	Картометрический	5.00	-
11	514732.92	1240566.13	Картометрический	5.00	-
12	514825.49	1240488.15	Картометрический	5.00	-
13	514846.25	1240475.23	Картометрический	5.00	-
14	514836.57	1240417.20	Картометрический	5.00	-
15	514871.72	1240393.22	Картометрический	5.00	-
16	514903.86	1240365.04	Картометрический	5.00	-
17	514919.59	1240371.79	Картометрический	5.00	-
18	514949.19	1240375.03	Картометрический	5.00	-
19	515001.59	1240356.92	Картометрический	5.00	-
1	515056.80	1240434.57	Картометрический	5.00	-
3. Сведения о характерных точках части (частей) границы объекта					
Обозначение характерных точек части границы	Координаты, м		Метод определения координат характерной точки	Средняя квадратическая погрешность положения характерной точки (Mt), м	Описание обозначения точки на местности (при наличии)
	X	Y			
1	2	3	4	5	6
Часть №					
-	-	-	-	-	-

Приложение № 5
к правилам землепользования и застройки
Новоольшанского сельского поселения
Нижедевицкого муниципального района
Воронежской области

СВЕДЕНИЯ О ГРАНИЦАХ ТЕРРИТОРИАЛЬНЫХ ЗОН,
СОДЕРЖАЩИЕ ГРАФИЧЕСКОЕ ОПИСАНИЕ МЕСТОПОЛОЖЕНИЯ
ГРАНИЦ ТЕРРИТОРИАЛЬНЫХ ЗОН, ПЕРЕЧЕНЬ КООРДИНАТ
ХАРАКТЕРНЫХ ТОЧЕК ГРАНИЦ ТЕРРИТОРИАЛЬНЫХ ЗОН
ХУТОРА ПОЛЯНА

ОПИСАНИЕ МЕСТОПОЛОЖЕНИЯ ГРАНИЦ

Зона застройки индивидуальными жилыми домами хутора Поляна – Ж1/5

(наименование объекта, местоположение границ которого описано
(далее - объект)

Раздел I

Сведения об объекте		
№ п/п	Характеристики объекта	Описание характеристик
1	2	3
1	Местоположение объекта	Воронежская область, Нижнедевицкий муниципальный район, Новоольшанское сельское поселение, хутор Поляна
2	Площадь объекта \pm величина погрешности определения площади ($P \pm \Delta P$)	155188 \pm 6894 м ²
3	Иные характеристики объекта	-

Раздел 2

Сведения о местоположении границ объекта					
1. Система координат: МСК - 36, зона 1					
2. Сведения о характерных точках границ объекта					
Обозначение характерных точек границ	Координаты, м		Метод определения координат характерной точки	Средняя квадратическая погрешность положения характерной точки (M _t), м	Описание обозначения точки на местности (при наличии)
	X	Y			
1	2	3	4	5	6
1	514915.97	1241272.23	Картометрический	5.00	-
2	514931.55	1241353.71	Картометрический	5.00	-
3	514911.79	1241478.34	Картометрический	5.00	-
4	514879.59	1241537.82	Картометрический	5.00	-
5	514843.97	1241647.70	Картометрический	5.00	-
6	514844.47	1241685.00	Картометрический	5.00	-
7	514851.52	1241715.32	Картометрический	5.00	-
8	514843.97	1241736.87	Картометрический	5.00	-
9	514793.37	1241688.59	Картометрический	5.00	-
10	514825.08	1241658.27	Картометрический	5.00	-
11	514773.48	1241575.29	Картометрический	5.00	-
12	514792.37	1241545.35	Картометрический	5.00	-
13	514830.07	1241496.24	Картометрический	5.00	-
14	514869.43	1241426.89	Картометрический	5.00	-
15	514829.23	1241323.93	Картометрический	5.00	-
16	514825.17	1241220.94	Картометрический	5.00	-
17	514746.02	1241221.35	Картометрический	5.00	-
18	514767.85	1241417.18	Картометрический	5.00	-
19	514653.39	1241562.92	Картометрический	5.00	-
20	514562.23	1241493.47	Картометрический	5.00	-
21	514454.60	1241475.49	Картометрический	5.00	-
22	514431.67	1241468.60	Картометрический	5.00	-
23	514414.46	1241413.77	Картометрический	5.00	-
24	514347.21	1241396.49	Картометрический	5.00	-
25	514355.13	1241349.67	Картометрический	5.00	-
26	514353.31	1241323.95	Картометрический	5.00	-
27	514393.53	1241329.92	Картометрический	5.00	-
28	514385.87	1241266.90	Картометрический	5.00	-
29	514390.26	1241246.90	Картометрический	5.00	-
30	514397.40	1241210.25	Картометрический	5.00	-
31	514446.39	1241196.35	Картометрический	5.00	-
32	514500.36	1241184.67	Картометрический	5.00	-
33	514544.74	1241179.76	Картометрический	5.00	-
34	514582.14	1241183.41	Картометрический	5.00	-
35	514673.97	1241192.34	Картометрический	5.00	-



1	2	3	4	5	6
36	514782.59	1241199.97	Картометрический	5.00	-
37	514828.57	1241202.98	Картометрический	5.00	-
38	514841.09	1241192.00	Картометрический	5.00	-
39	514851.48	1241183.64	Аналитический	0.10	-
40	514913.23	1241133.93	Картометрический	5.00	-
41	514920.77	1241127.86	Картометрический	5.00	-
42	514926.13	1241124.50	Картометрический	5.00	-
1	514915.97	1241272.23	Картометрический	5.00	-
3. Сведения о характерных точках части (частей) границы объекта					
Обозначение характерных точек части границы	Координаты, м		Метод определения координат характерной точки	Средняя квадратическая погрешность положения характерной точки (M _t), м	Описание обозначения точки на местности (при наличии)
	X	Y			
1	2	3	4	5	6
Часть №					
-	-	-	-	-	-

Рисунок 4
План границ объекта



Масштаб 1:2000

Шкала условных знаков и обозначений:

-  граница территориальной зоны
-  характерная точка грани территориальной зоны

Земельный участок расположен в границах проектного центра

Получен   Дата « 22 » апреля 2021 г.

Место для отнесения земель к территориальной зоне, основанного на анализе использования земель объекта



Приложение № 6
к правилам землепользования и застройки
Новоольшанского сельского поселения
Нижедевицкого муниципального района
Воронежской области

СВЕДЕНИЯ О ГРАНИЦАХ ТЕРРИТОРИАЛЬНЫХ ЗОН,
СОДЕРЖАЩИЕ ГРАФИЧЕСКОЕ ОПИСАНИЕ МЕСТОПОЛОЖЕНИЯ
ГРАНИЦ ТЕРРИТОРИАЛЬНЫХ ЗОН, ПЕРЕЧЕНЬ КООРДИНАТ
ХАРАКТЕРНЫХ ТОЧЕК ГРАНИЦ ТЕРРИТОРИАЛЬНЫХ ЗОН,
РАСПОЛОЖЕННЫХ ЗА ГРАНИЦАМИ НАСЕЛЕННЫХ ПУНКТОВ НА
ТЕРРИТОРИИ НОВООЛЬШАНСКОГО СЕЛЬСКОГО ПОСЕЛЕНИЯ

ОПИСАНИЕ МЕСТОПОЛОЖЕНИЯ ГРАНИЦ

Производственная зона за границами населенных пунктов – П1

(наименование объекта, местоположение границ которого описано
(далее - объект)

Раздел 1

Сведения об объекте		
№ п/п	Характеристики объекта	Описание характеристик
1	2	3
1	Местоположение объекта	Воронежская область, Нижнедевицкий муниципальный район, Новоольшанское сельское поселение
2	Площадь объекта \pm величина погрешности определения площади ($P \pm \Delta P$)	397957 +/- 11040 м ²
3	Иные характеристики объекта	-

Раздел 2



Сведения о местоположении границ объекта					
1. Система координат: МСК - 36, зона 1					
2. Сведения о характерных точках границ объекта					
Обозначение характерных точек границ	Координаты, м		Метод определения координат характерной точки	Средняя квадратическая погрешность положения характерной точки (Mt), м	Описание обозначения точки на местности (при наличии)
	X	Y			
1	2	3	4	5	6
1	515571.55	1233821.53	Аналитический	0.30	-
2	514989.24	1233640.21	Аналитический	0.30	-
3	514840.24	1233595.39	Аналитический	0.30	-
4	514758.83	1233581.52	Аналитический	0.30	-
5	514851.52	1233268.02	Аналитический	0.30	-
6	515740.70	1233211.76	Аналитический	0.30	-
7	515736.94	1233223.68	Аналитический	0.30	-
8	515618.50	1233625.58	Аналитический	0.30	-
1	515571.55	1233821.53	Аналитический	0.30	-
3. Сведения о характерных точках части (частей) границы объекта					
Обозначение характерных точек части границы	Координаты, м		Метод определения координат характерной точки	Средняя квадратическая погрешность положения характерной точки (Mt), м	Описание обозначения точки на местности (при наличии)
	X	Y			
1	2	3	4	5	6
Часть №					
-	-	-	-	-	-

Раздел 4
План границ объекта




Масштаб 1:5000

Используемые условные знаки и обозначения:

- | | |
|---|---|
|  | границы территориальной зоны |
|  | характерная точка границ территориальной зоны |

Заместитель руководителя БУНО «Нормативно-проектный центр»

Подпись  А.В. Романов Дата « 22 » марта 2021 г.

Место для отписки печати (для подписи) лица, составившего описание местоположения границ объекта



ОПИСАНИЕ МЕСТОПОЛОЖЕНИЯ ГРАНИЦ

Зона улиц, дорог, инженерной и транспортной инфраструктуры за границами населенных пунктов – ИТ1

(наименование объекта, местоположение границ которого описано
(далее - объект)

Раздел 1

Сведения об объекте		
№ п/п	Характеристики объекта	Описание характеристик
1	2	3
1	Местоположение объекта	Воронежская область, Нижнедевицкий муниципальный район, Новоольшанское сельское поселение
2	Площадь объекта \pm величина погрешности определения площади ($P \pm \Delta P$)	124632 \pm 6178 м ²
3	Иные характеристики объекта	-

Раздел 2

Сведения о местоположении границ объекта					
1. Система координат: МСК - 36, зона 1					
2. Сведения о характерных точках границ объекта					
Обозначение характерных точек границ	Координаты, м		Метод определения координат характерной точки	Средняя квадратическая погрешность положения характерной точки (Mt), м	Описание обозначения точки на местности (при наличии)
	X	Y			
1	2	3	4	5	6
1	514863.34	1239140.55	Аналитический	0.20	-
2	514679.78	1239159.61	Аналитический	0.20	-
3	514622.35	1239161.88	Аналитический	0.20	-
4	514620.72	1239164.31	Аналитический	0.20	-
5	514607.99	1239164.24	Аналитический	0.20	-
6	514606.67	1239162.47	Картометрический	5.00	-
7	514573.92	1239164.03	Аналитический	0.20	-
8	514399.11	1239162.98	Аналитический	0.20	-
9	514343.52	1239161.00	Аналитический	0.20	-
10	514344.92	1239155.08	Аналитический	0.20	-
11	514606.98	1239145.67	Картометрический	5.00	-
12	514851.91	1239136.00	Картометрический	5.00	-
13	514854.87	1239133.32	Картометрический	5.00	-
14	514857.44	1239129.35	Картометрический	5.00	-
15	514858.91	1239124.21	Картометрический	5.00	-
16	514862.76	1239124.72	Аналитический	0.20	-
17	514862.59	1239131.03	Аналитический	0.20	-
1	514863.34	1239140.55	Аналитический	0.20	-
18	514098.30	1239176.89	Аналитический	0.20	-
19	513914.65	1239184.28	Аналитический	0.20	-
20	513914.41	1239193.37	Аналитический	0.20	-
21	513789.66	1239198.77	Картометрический	5.00	-
22	513664.13	1239204.15	Аналитический	0.20	-
23	513665.21	1239195.50	Аналитический	0.20	-
24	513570.85	1239199.21	Аналитический	0.20	-
25	513450.73	1239209.44	Аналитический	0.20	-
26	513297.23	1239231.61	Аналитический	0.20	-
27	513299.28	1239239.33	Аналитический	0.20	-
28	512741.91	1239314.81	Аналитический	0.30	-
29	512724.97	1239317.11	Аналитический	0.30	-
30	512700.20	1239320.46	Аналитический	0.30	-
31	512683.49	1239323.09	Аналитический	0.30	-
32	512678.29	1239327.08	Аналитический	0.30	-
33	512643.44	1239358.91	Аналитический	0.30	-

1	2	3	4	5	6
34	512625.08	1239375.68	Аналитический	0.30	-
35	512570.76	1239424.98	Аналитический	0.30	-
36	512386.09	1239607.99	Аналитический	0.30	-
37	512351.52	1239642.56	Аналитический	0.30	-
38	512353.82	1239650.62	Аналитический	0.30	-
39	512347.79	1239655.19	Аналитический	0.30	-
40	512341.05	1239652.07	Аналитический	0.30	-
41	512276.59	1239717.89	Аналитический	0.30	-
42	512227.44	1239766.63	Аналитический	0.30	-
43	512175.04	1239820.66	Аналитический	0.30	-
44	512067.85	1239926.65	Аналитический	0.30	-
45	511992.30	1240001.79	Аналитический	0.30	-
46	511900.87	1240092.39	Аналитический	0.30	-
47	511813.13	1240183.37	Аналитический	0.30	-
48	511696.55	1240296.30	Аналитический	0.30	-
49	511636.44	1240354.38	Аналитический	0.30	-
50	511604.48	1240388.85	Аналитический	0.30	-
51	511566.98	1240456.33	Аналитический	0.30	-
52	511547.48	1240501.42	Аналитический	0.30	-
53	511536.92	1240529.45	Аналитический	0.30	-
54	511531.64	1240556.66	Аналитический	0.30	-
55	511525.54	1240620.03	Аналитический	0.30	-
56	511517.45	1240747.67	Аналитический	0.30	-
57	511521.77	1240750.95	Аналитический	0.30	-
58	511521.42	1240760.28	Аналитический	0.30	-
59	511516.59	1240763.21	Аналитический	0.30	-
60	511514.43	1240812.40	Аналитический	0.30	-
61	511511.03	1240901.29	Аналитический	0.30	-
62	511500.48	1241165.50	Аналитический	0.30	-
63	511492.76	1241324.28	Аналитический	0.30	-
64	511485.03	1241415.51	Аналитический	0.30	-
65	511475.35	1241617.96	Аналитический	0.30	-
66	511469.66	1241728.04	Аналитический	0.30	-
67	511460.74	1241894.19	Аналитический	0.30	-
68	511450.91	1242082.87	Аналитический	0.30	-
69	511444.06	1242185.23	Аналитический	0.20	-
70	511426.59	1242182.84	Аналитический	0.20	-
71	511429.06	1242145.23	Аналитический	0.30	-
72	511418.71	1242141.44	Аналитический	0.30	-
73	511420.87	1242128.47	Аналитический	0.30	-
74	511430.05	1242126.85	Аналитический	0.30	-
75	511455.44	1241612.27	Аналитический	0.30	-
76	511465.18	1241420.92	Аналитический	0.30	-
77	511467.14	1241383.67	Аналитический	0.30	-
78	511473.17	1241265.44	Аналитический	0.30	-
79	511474.83	1241217.65	Аналитический	0.30	-
80	511477.87	1241152.50	Аналитический	0.30	-
81	511480.02	1241101.23	Аналитический	0.30	-

1	2	3	4	5	6
82	511483.16	1241044.09	Аналитический	0.30	-
83	511487.07	1240972.26	Аналитический	0.30	-
84	511489.99	1240934.16	Аналитический	0.30	-
85	511492.14	1240889.26	Аналитический	0.30	-
86	511495.37	1240837.39	Аналитический	0.30	-
87	511498.01	1240791.47	Аналитический	0.30	-
88	511498.47	1240746.41	Аналитический	0.30	-
89	511506.46	1240608.28	Аналитический	0.30	-
90	511509.84	1240563.96	Аналитический	0.30	-
91	511516.84	1240530.49	Аналитический	0.30	-
92	511529.52	1240493.12	Аналитический	0.30	-
93	511549.42	1240445.67	Аналитический	0.30	-
94	511579.20	1240392.49	Аналитический	0.30	-
95	511595.30	1240368.62	Аналитический	0.30	-
96	511606.89	1240355.12	Аналитический	0.30	-
97	511643.93	1240318.75	Аналитический	0.30	-
98	511868.97	1240093.50	Аналитический	0.30	-
99	512087.48	1239880.26	Аналитический	0.30	-
100	512370.24	1239598.84	Аналитический	0.30	-
101	512558.72	1239412.71	Аналитический	0.30	-
102	512613.04	1239363.41	Аналитический	0.30	-
103	512628.74	1239347.64	Аналитический	0.30	-
104	512630.76	1239340.96	Аналитический	0.30	-
105	512624.92	1239334.17	Картометрический	5.00	-
106	512601.62	1239335.97	Картометрический	5.00	-
107	511519.42	1239483.98	Картометрический	5.00	-
108	511516.76	1239485.97	Картометрический	5.00	-
109	511523.35	1239463.40	Картометрический	5.00	-
110	511522.49	1239460.09	Картометрический	5.00	-
111	512118.06	1239379.47	Картометрический	5.00	-
112	512118.68	1239370.59	Картометрический	5.00	-
113	512125.28	1239369.57	Картометрический	5.00	-
114	512127.92	1239378.14	Картометрический	5.00	-
115	512601.11	1239314.12	Картометрический	5.00	-
116	512686.10	1239301.64	Картометрический	5.00	-
117	512696.56	1239292.96	Картометрический	5.00	-
118	512700.95	1239288.26	Картометрический	5.00	-
119	512710.05	1239291.29	Картометрический	5.00	-
120	512704.41	1239298.82	Картометрический	5.00	-
121	512731.01	1239294.89	Картометрический	5.00	-
122	513309.46	1239216.87	Картометрический	5.00	-
123	513533.55	1239189.15	Картометрический	5.00	-
124	513623.85	1239184.51	Картометрический	5.00	-
125	513789.05	1239177.68	Картометрический	5.00	-
126	514098.58	1239164.37	Аналитический	0.20	-
18	514098.30	1239176.89	Аналитический	0.20	-

3. Сведения о характерных точках части (частей) границы объекта					
Обозначение характерных точек части границы	Координаты, м		Метод определения координат характерной точки	Средняя квадратическая погрешность положения характерной точки (Mt), м	Описание обозначения точки на местности (при наличии)
	X	Y			
1	2	3	4	5	6
Часть №					
-	-	-	-	-	-



Legenda:
- - - - - linija projekta
- - - - - linija postojećeg objekta
- - - - - linija postojećeg objekta
- - - - - linija postojećeg objekta

Projekt: ...
Datum: ...
Mjerilo: ...
Autor: ...

ОПИСАНИЕ МЕСТОПОЛОЖЕНИЯ ГРАНИЦ

Зона железнодорожного транспорта за границами населенных пунктов – ИТ2

(наименование объекта, местоположение границ которого описано
(далее - объект)

Раздел 1

Сведения об объекте		
№ п/п	Характеристики объекта	Описание характеристик
1	2	3
1	Местоположение объекта	Воронежская область, Нижнедевицкий муниципальный район, Новоольшанское сельское поселение
2	Площадь объекта \pm величина погрешности определения площади ($P \pm \Delta P$)	653881 +/- 14151 м ²
3	Иные характеристики объекта	-

Раздел 2

Сведения о местоположении границ объекта					
1. Система координат: МСК - 36, зона 1					
2. Сведения о характерных точках границ объекта					
Обозначение характерных точек границ	Координаты, м		Метод определения координат характерной точки	Средняя квадратическая погрешность положения характерной точки (Mt), м	Описание обозначения точки на местности (при наличии)
	X	Y			
1	2	3	4	5	6
1	517304.83	1233053.80	Картометрический	5.00	-
2	517293.77	1233094.11	Картометрический	5.00	-
3	517240.29	1233282.26	Картометрический	5.00	-
4	517177.88	1233526.92	Картометрический	5.00	-
5	517108.27	1233785.08	Картометрический	5.00	-
6	517036.39	1234063.56	Картометрический	5.00	-
7	516975.95	1234280.05	Картометрический	5.00	-
8	516877.73	1234655.74	Картометрический	5.00	-
9	516828.44	1234839.23	Картометрический	5.00	-
10	516769.10	1235036.79	Картометрический	5.00	-
11	516715.72	1235219.20	Картометрический	5.00	-
12	516669.55	1235396.40	Картометрический	5.00	-
13	516586.80	1235716.70	Картометрический	5.00	-
14	516528.48	1235926.56	Картометрический	5.00	-
15	516454.80	1236197.38	Картометрический	5.00	-
16	516398.31	1236408.87	Картометрический	5.00	-
17	516321.11	1236692.07	Картометрический	5.00	-
18	516251.49	1236947.68	Картометрический	5.00	-
19	516164.85	1237224.32	Картометрический	5.00	-
20	516142.55	1237302.72	Картометрический	5.00	-
21	516097.75	1237469.53	Картометрический	5.00	-
22	516004.10	1237706.01	Картометрический	5.00	-
23	515889.57	1237946.21	Картометрический	5.00	-
24	515923.03	1237958.34	Картометрический	5.00	-
25	515906.12	1237995.65	Картометрический	5.00	-
26	515809.97	1238227.52	Картометрический	5.00	-
27	515802.78	1238258.52	Картометрический	5.00	-
28	515753.64	1238257.83	Картометрический	5.00	-
29	515749.36	1238267.78	Картометрический	5.00	-
30	515728.78	1238304.65	Картометрический	5.00	-
31	515637.34	1238506.28	Картометрический	5.00	-
32	515570.79	1238715.88	Картометрический	5.00	-
33	515561.54	1238775.71	Картометрический	5.00	-
34	515554.60	1238828.21	Картометрический	5.00	-
35	515560.04	1238897.94	Картометрический	5.00	-

1	2	3	4	5	6
36	515567.95	1238985.06	Картометрический	5.00	-
37	515568.47	1238989.46	Картометрический	5.00	-
38	515571.69	1239005.72	Картометрический	5.00	-
39	515602.47	1239026.60	Аналитический	0.20	-
40	515628.83	1239048.12	Аналитический	0.20	-
41	515653.95	1239232.89	Аналитический	0.20	-
42	515680.08	1239425.12	Аналитический	0.20	-
43	515694.91	1239511.37	Картометрический	5.00	-
44	515712.21	1239642.26	Картометрический	5.00	-
45	515709.85	1239648.94	Картометрический	5.00	-
46	515703.76	1239655.82	Картометрический	5.00	-
47	515686.66	1239663.49	Картометрический	5.00	-
48	515668.58	1239671.35	Картометрический	5.00	-
49	515653.64	1239683.93	Картометрический	5.00	-
50	515661.98	1239762.42	Аналитический	0.30	-
51	515674.78	1239863.56	Картометрический	5.00	-
52	515689.90	1239965.92	Картометрический	5.00	-
53	515720.41	1240166.31	Картометрический	5.00	-
54	515708.28	1240168.28	Картометрический	5.00	-
55	515730.92	1240387.38	Картометрический	5.00	-
56	515728.03	1240547.54	Картометрический	5.00	-
57	515717.20	1240707.53	Картометрический	5.00	-
58	515701.12	1240821.43	Картометрический	5.00	-
59	515663.53	1241100.61	Картометрический	5.00	-
60	515616.37	1241487.16	Картометрический	5.00	-
61	515574.26	1241818.31	Картометрический	5.00	-
62	515531.76	1242123.12	Картометрический	5.00	-
63	515499.10	1242397.05	Картометрический	5.00	-
64	515476.74	1242542.07	Картометрический	5.00	-
65	515447.11	1242723.90	Картометрический	5.00	-
66	515422.81	1242904.89	Картометрический	5.00	-
67	515386.10	1243175.02	Картометрический	5.00	-
68	515345.86	1243461.64	Картометрический	5.00	-
69	515311.23	1243454.47	Картометрический	5.00	-
70	515364.23	1243063.71	Картометрический	5.00	-
71	515405.75	1242724.58	Картометрический	5.00	-
72	515442.73	1242445.81	Картометрический	5.00	-
73	515477.23	1242198.57	Картометрический	5.00	-
74	515511.02	1241949.14	Картометрический	5.00	-
75	515564.03	1241561.62	Картометрический	5.00	-
76	515615.12	1241183.65	Картометрический	5.00	-
77	515646.36	1240955.28	Картометрический	5.00	-
78	515682.78	1240652.58	Картометрический	5.00	-
79	515694.88	1240463.58	Картометрический	5.00	-
80	515704.89	1240388.21	Картометрический	5.00	-
81	515686.22	1240297.48	Картометрический	5.00	-
82	515672.09	1240182.62	Картометрический	5.00	-
83	515659.12	1240183.46	Аналитический	5.00	-

1	2	3	4	5	6
84	515655.29	1240127.55	Картометрический	5.00	-
85	515659.26	1240100.53	Картометрический	5.00	-
86	515647.23	1240035.81	Картометрический	5.00	-
87	515640.98	1240014.33	Картометрический	5.00	-
88	515635.48	1239983.15	Картометрический	5.00	-
89	515629.86	1239965.68	Картометрический	5.00	-
90	515625.88	1239944.22	Картометрический	5.00	-
91	515622.70	1239922.76	Картометрический	5.00	-
92	515605.23	1239850.67	Картометрический	5.00	-
93	515595.79	1239778.22	Картометрический	5.00	-
94	515582.40	1239644.29	Картометрический	5.00	-
95	515546.56	1239371.37	Картометрический	5.00	-
96	515515.23	1239253.52	Картометрический	5.00	-
97	515512.03	1239234.01	Картометрический	5.00	-
98	515508.00	1239194.01	Картометрический	5.00	-
99	515499.15	1239123.86	Аналитический	0.20	-
100	515496.98	1239106.32	Аналитический	0.20	-
101	515492.53	1239070.31	Картометрический	5.00	-
102	515491.73	1239030.48	Картометрический	5.00	-
103	515491.92	1238981.88	Картометрический	5.00	-
104	515483.07	1238817.33	Картометрический	5.00	-
105	515487.26	1238763.86	Картометрический	5.00	-
106	515557.93	1238492.76	Картометрический	5.00	-
107	515688.09	1238172.31	Картометрический	5.00	-
108	515749.70	1238025.78	Картометрический	5.00	-
109	515815.80	1237873.79	Картометрический	5.00	-
110	515859.20	1237912.73	Картометрический	5.00	-
111	515957.41	1237699.50	Картометрический	5.00	-
112	516047.95	1237480.05	Картометрический	5.00	-
113	516145.07	1237159.45	Картометрический	5.00	-
114	516210.10	1236912.58	Картометрический	5.00	-
115	516301.29	1236569.83	Картометрический	5.00	-
116	516410.53	1236164.36	Картометрический	5.00	-
117	516496.71	1235831.17	Картометрический	5.00	-
118	516600.19	1235403.29	Картометрический	5.00	-
119	516682.44	1235085.61	Картометрический	5.00	-
120	516800.75	1234690.27	Картометрический	5.00	-
121	516863.87	1234432.55	Картометрический	5.00	-
122	516953.98	1234131.71	Картометрический	5.00	-
123	517015.19	1233905.88	Картометрический	5.00	-
124	517129.47	1233444.28	Картометрический	5.00	-
125	517203.55	1233165.51	Картометрический	5.00	-
126	517254.59	1232991.96	Картометрический	5.00	-
1	517304.83	1233053.80	Картометрический	5.00	-

3. Сведения о характерных точках части (частей) границы объекта					
Обозначение характерных точек части границы	Координаты, м		Метод определения координат характерной точки	Средняя квадратическая погрешность положения характерной точки (Mt), м	Описание обозначения точки на местности (при наличии)
	X	Y			
1	2	3	4	5	6
Часть №					
-	-	-	-	-	-



Scale: 1" = 100'



ОПИСАНИЕ МЕСТОПОЛОЖЕНИЯ ГРАНИЦ

Зона рекреационного назначения - объектов отдыха за границами
населенных пунктов – Р1

(наименование объекта, местоположение границ которого описано
(далее - объект)

Раздел 1

Сведения об объекте		
№ п/п	Характеристики объекта	Описание характеристик
1	2	3
1	Местоположение объекта	Воронежская область, Нижнедевицкий муниципальный район, Новоольшанское сельское поселение
2	Площадь объекта \pm величина погрешности определения площади ($P \pm \Delta P$)	18149 +/- 2358 м ²
3	Иные характеристики объекта	-

Раздел 2

Сведения о местоположении границ объекта					
1. Система координат: МСК - 36, зона 1					
2. Сведения о характерных точках границ объекта					
Обозначение характерных точек границ	Координаты, м		Метод определения координат характерной точки	Средняя квадратическая погрешность положения характерной точки (Mt), м	Описание обозначения точки на местности (при наличии)
	X	Y			
1	2	3	4	5	6
1	515859.12	1239699.66	Картометрический	5.00	-
2	515889.14	1239750.00	Картометрический	5.00	-
3	515890.21	1239792.63	Картометрический	5.00	-
4	515839.04	1239788.37	Картометрический	5.00	-
5	515806.75	1239814.12	Картометрический	5.00	-
6	515804.68	1239816.34	Картометрический	5.00	-
7	515777.70	1239845.71	Картометрический	5.00	-
8	515765.95	1239902.07	Картометрический	5.00	-
9	515745.99	1239896.83	Картометрический	5.00	-
10	515724.18	1239883.48	Картометрический	5.00	-
11	515725.01	1239879.78	Картометрический	5.00	-
12	515725.29	1239876.48	Картометрический	5.00	-
13	515730.71	1239863.17	Картометрический	5.00	-
14	515747.10	1239807.12	Картометрический	5.00	-
15	515755.02	1239786.71	Картометрический	5.00	-
16	515762.30	1239779.03	Картометрический	5.00	-
17	515781.03	1239750.62	Картометрический	5.00	-
18	515795.53	1239653.07	Картометрический	5.00	-
19	515798.54	1239631.70	Картометрический	5.00	-
20	515828.39	1239638.09	Картометрический	5.00	-
1	515859.12	1239699.66	Картометрический	5.00	-
3. Сведения о характерных точках части (частей) границы объекта					
Обозначение характерных точек части границы	Координаты, м		Метод определения координат характерной точки	Средняя квадратическая погрешность положения характерной точки (Mt), м	Описание обозначения точки на местности (при наличии)
	X	Y			
1	2	3	4	5	6
Часть №					
-	-	-	-	-	-

Раздел 4

План границ объекта




Масштаб 1:2000

Используемые условные знаки и обозначения :




границы территориальной зоны



• 1 характерная точка границ территориальной зоны

Заместитель руководителя БУВО «Нормативно-проектный центр»

Подпись  А.В. Ромашов Дата « 22 » марта 2021 г.

Место для оттиска печата (при наличии) лица, составившего описание местоположения границ объекта



ОПИСАНИЕ МЕСТОПОЛОЖЕНИЯ ГРАНИЦ

Зона садоводства и огородничества за границами населенных пунктов – СО1

(наименование объекта, местоположение границ которого описано
(далее - объект)

Раздел 1

Сведения об объекте		
№ п/п	Характеристики объекта	Описание характеристик
1	2	3
1	Местоположение объекта	Воронежская область, Нижнедевицкий муниципальный район, Новоольшанское сельское поселение
2	Площадь объекта \pm величина погрешности определения площади ($P \pm \Delta P$)	41755 +/- 3576 м ²
3	Иные характеристики объекта	-

Раздел 2

Сведения о местоположении границ объекта					
1. Система координат: МСК - 36, зона 1					
2. Сведения о характерных точках границ объекта					
Обозначение характерных точек границ	Координаты, м		Метод определения координат характерной точки	Средняя квадратическая погрешность положения характерной точки (Mt), м	Описание обозначения точки на местности (при наличии)
	X	Y			
1	2	3	4	5	6
1	510177.29	1244630.50	Аналитический	0.30	-
2	510122.88	1244664.00	Аналитический	0.30	-
3	510120.30	1244660.56	Аналитический	0.30	-
4	510101.10	1244635.02	Картометрический	5.00	-
5	510057.63	1244677.93	Картометрический	5.00	-
6	510035.84	1244648.95	Аналитический	0.30	-
7	510026.00	1244637.57	Аналитический	2.50	-
8	510011.36	1244620.65	Аналитический	0.30	-
9	510008.63	1244616.90	Аналитический	0.30	-
10	509988.33	1244589.03	Аналитический	0.30	-
11	509948.94	1244535.00	Аналитический	0.30	-
12	509926.03	1244506.15	Аналитический	0.30	-
13	509910.99	1244486.14	Аналитический	0.30	-
14	509946.77	1244453.35	Аналитический	0.30	-
15	509848.80	1244316.16	Аналитический	0.30	-
16	509850.49	1244291.74	Аналитический	0.30	-
17	509904.67	1244320.13	Аналитический	0.30	-
18	509987.23	1244401.40	Аналитический	0.30	-
19	510038.39	1244461.43	Аналитический	0.30	-
20	510080.35	1244512.47	Аналитический	0.30	-
21	510101.62	1244538.33	Аналитический	0.30	-
22	510118.72	1244559.18	Аналитический	2.50	-
23	510122.68	1244563.94	Аналитический	0.30	-
24	510142.04	1244549.75	Аналитический	0.30	-
25	510198.01	1244610.59	Аналитический	0.30	-
26	510201.38	1244614.25	Аналитический	0.30	-
1	510177.29	1244630.50	Аналитический	0.30	-

3. Сведения о характерных точках части (частей) границы объекта					
Обозначение характерных точек части границы	Координаты, м		Метод определения координат характерной точки	Средняя квадратическая погрешность положения характерной точки (M _t), м	Описание обозначения точки на местности (при наличии)
	X	Y			
1	2	3	4	5	6
Часть №					
-	-	-	-	-	-



Масштаб 1:2000

Используемые условные знаки и обозначения:




границы территориальной зоны



характерная точка границ территориальной зоны

Заместитель руководителя БУНО «Нормативно-проектный центр»

Подпись  А.В. Ромашов Дата « 22 » марта 2021 г.

Место для отгвоздки печати (при наличии) лица, составившего описание местоположения границ объекта

