




**ДЕПАРТАМЕНТ
АРХИТЕКТУРЫ И ГРАДОСТРОИТЕЛЬСТВА
ВОРОНЕЖСКОЙ ОБЛАСТИ**



ПРИКАЗ

30.07.2021

№ 45-01-04/883

г. Воронеж

**Об утверждении правил землепользования и застройки
Большеверейского сельского поселения Рамонского муниципального
района Воронежской области**

В соответствии с Градостроительным кодексом Российской Федерации, Федеральным законом от 06.10.2003 № 131-ФЗ «Об общих принципах организации местного самоуправления в Российской Федерации», Законом Воронежской области от 07.07.2006 № 61-ОЗ «О регулировании градостроительной деятельности в Воронежской области», Законом Воронежской области от 20.12.2018 № 173-ОЗ «О перераспределении полномочий по утверждению правил землепользования и застройки между органами местного самоуправления поселений Воронежской области, городского округа город Нововоронеж, Борисоглебского городского округа и исполнительными органами государственной власти Воронежской области», постановлением правительства Воронежской области от 31.12.2014 № 1240 «Об утверждении Положения о департаменте архитектуры и градостроительства Воронежской области», на основании приказа департамента архитектуры и градостроительства Воронежской области от 01.03.2019 № 45-01-04/27 «О подготовке проектов правил землепользования и застройки поселений Аннинского, Бобровского, Верхнемамонского, Верхнехавского, Воробьевского, Каширского, Лискинского, Новоусманского,

Ольховатского, Павловского, Панинского, Подгоренского, Рамонского, Семилукского и Хохольского муниципальных районов и городского округа город Нововоронеж Воронежской области», с учетом заключения о результатах публичных слушаний от 22.03.2021

п р и к а з ы в а ю:

1. Утвердить прилагаемые правила землепользования и застройки Большеверейского сельского поселения Рамонского муниципального района Воронежской области.

2. Признать утратившими силу следующие решения Совета народных депутатов Большеверейского сельского поселения Рамонского муниципального района Воронежской области:

- от 26.12.2011 № 74 «Об утверждении Правил землепользования и застройки Большеверейского сельского поселения Рамонского муниципального района Воронежской области»;

- от 31.10.2016 № 51 «О внесении изменения в правила землепользования и застройки Большеверейского сельского поселения Рамонского муниципального района Воронежской области»;

- от 22.05.2017 № 78 «О внесении изменения в Правила землепользования и застройки Большеверейского сельского поселения Рамонского муниципального района Воронежской области».

3. Контроль исполнения настоящего приказа оставляю за собой.

Заместитель руководителя департамента
архитектуры и градостроительства
Воронежской области – начальник отдела
территориального планирования



С.М. Беляева

УТВЕРЖДЕНЫ
приказом департамента
архитектуры и градостроительства
Воронежской области
от 30.07.2021 № 45-01-04/883

**ПРАВИЛА ЗЕМЛЕПОЛЬЗОВАНИЯ И ЗАСТРОЙКИ
БОЛЬШЕВЕРЕЙСКОГО СЕЛЬСКОГО ПОСЕЛЕНИЯ
РАМОНСКОГО МУНИЦИПАЛЬНОГО РАЙОНА
ВОРОНЕЖСКОЙ ОБЛАСТИ**

**ЧАСТЬ I. ПОРЯДОК ПРИМЕНЕНИЯ ПРАВИЛ
ЗЕМЛЕПОЛЬЗОВАНИЯ И ЗАСТРОЙКИ И ВНЕСЕНИЯ В НИХ
ИЗМЕНЕНИЙ**

Раздел 1. Общие положения

1. Предмет регулирования и цели подготовки правил землепользования и застройки Большеверейского сельского поселения Рамонского муниципального района Воронежской области

1. Правила землепользования и застройки Большеверейского сельского поселения Рамонского муниципального района Воронежской области (далее – Правила) являются документом градостроительного зонирования, который утверждается нормативным правовым актом департамента архитектуры и градостроительства Воронежской области и в котором устанавливаются территориальные зоны, градостроительные регламенты, порядок применения такого документа и порядок внесения в него изменений.

2. Правила разработаны в соответствии с Градостроительным кодексом Российской Федерации (далее – ГрК РФ), Земельным кодексом Российской Федерации, Федеральным законом от 06.10.2003 № 131-ФЗ «Об общих принципах организации местного самоуправления в Российской Федерации», иными нормативными правовыми актами Российской Федерации, Воронежской области, муниципальными правовыми актами

муниципального образования с учетом положений нормативных актов и документов, определяющих основные направления социально-экономического и градостроительного развития муниципального образования, а также сведений Единого государственного реестра недвижимости, сведений, документов и материалов, содержащихся в государственных информационных системах обеспечения градостроительной деятельности.

3. Правила разработаны в целях:

- создания условий для устойчивого развития территории муниципального образования, сохранения окружающей среды и объектов культурного наследия;

- создания условий для планировки территории муниципального образования;

- обеспечения прав и законных интересов физических и юридических лиц, в том числе правообладателей земельных участков и объектов капитального строительства;

- создания условий для привлечения инвестиций, в том числе путем предоставления возможности выбора наиболее эффективных видов разрешенного использования земельных участков и объектов капитального строительства.

2. Основные понятия, используемые в Правилах

В настоящих Правилах используются основные понятия, установленные законодательством Российской Федерации.

3. Сфера применения Правил

1. Действие настоящих Правил распространяется на всю территорию Большеверейского сельского поселения Рамонского муниципального района Воронежской области. Правила обязательны для соблюдения органами государственной власти, органами местного самоуправления, физическими и юридическими лицами, при осуществлении ими градостроительной деятельности на территории Большеверейского

сельского поселения Рамонского муниципального района Воронежской области.

2. Настоящие Правила применяются наряду с:

– техническими регламентами и иными обязательными требованиями, установленными в соответствии с законодательством в целях обеспечения безопасности жизни и здоровья людей, надежности и безопасности зданий, строений и сооружений, сохранения окружающей природной среды и объектов культурного наследия;

– региональными и местными нормативами градостроительного проектирования.

4. Содержание и порядок применения Правил

1. Правила включают в себя:

- 1) порядок их применения и внесения изменений в Правила;
- 2) карту градостроительного зонирования;
- 3) градостроительные регламенты.

Обязательным приложением к настоящим Правилам являются сведения о границах территориальных зон, которые должны содержать графическое описание местоположения границ территориальных зон, перечень координат характерных точек этих границ в системе координат, используемой для ведения Единого государственного реестра недвижимости.

2. Порядок применения Правил и внесения в них изменений включает в себя положения:

- 1) о регулировании землепользования и застройки;
- 2) об изменении видов разрешенного использования земельных участков и объектов капитального строительства физическими и юридическими лицами;
- 3) о подготовке документации по планировке территории органами местного самоуправления;
- 4) о проведении общественных обсуждений или публичных слушаний по вопросам землепользования и застройки;

- 5) о внесении изменений в Правила;
- 6) о регулировании иных вопросов землепользования и застройки.

5. Использование объектов недвижимости, не соответствующих настоящим Правилам

1. Земельные участки или объекты капитального строительства, виды разрешенного использования, предельные (минимальные и (или) максимальные) размеры и предельные параметры которых не соответствуют градостроительному регламенту, могут использоваться без установления срока приведения их в соответствие с градостроительным регламентом, за исключением случаев, если использование таких земельных участков и объектов капитального строительства опасно для жизни или здоровья человека, для окружающей среды, объектов культурного наследия.

2. Реконструкция указанных в подпункте 1 настоящего пункта объектов капитального строительства может осуществляться только путем приведения таких объектов в соответствие с градостроительным регламентом или путем уменьшения их несоответствия предельным параметрам разрешенного строительства, реконструкции. Изменение видов разрешенного использования указанных земельных участков и объектов капитального строительства может осуществляться путем приведения их в соответствие с видами разрешенного использования земельных участков и объектов капитального строительства, установленными градостроительным регламентом.

3. В случае если использование указанных в подпункте 1 настоящего пункта земельных участков и объектов капитального строительства продолжается и опасно для жизни или здоровья человека, для окружающей среды, объектов культурного наследия, в соответствии с федеральными законами может быть наложен запрет на использование таких земельных участков и объектов.

6. Открытость и доступность информации о землепользовании и застройке

1. Настоящие Правила являются открытыми и общедоступными.
2. Настоящие Правила подлежат опубликованию в порядке, установленном для официального опубликования нормативных правовых актов Воронежской области, и размещению в федеральной государственной информационной системе территориального планирования и в государственной информационной системе обеспечения градостроительной деятельности.

Раздел 2. Положения о регулировании землепользования и застройки

7. Перераспределение полномочий между органами местного самоуправления Большеверейского сельского поселения Рамонского муниципального района Воронежской области и департаментом архитектуры и градостроительства Воронежской области

1. На основании Закона Воронежской области от 20.12.2018 № 173-ОЗ «О перераспределении полномочий по утверждению правил землепользования и застройки между органами местного самоуправления поселений Воронежской области, городского округа город Нововоронеж, Борисоглебского городского округа и исполнительными органами государственной власти Воронежской области» (далее – Закон Воронежской области) и в соответствии со статьей 8.2 ГрК РФ, пунктом 6.1 статьи 26.3 Федерального закона от 06.10.1999 № 184-ФЗ «Об общих принципах организации законодательных (представительных) и исполнительных органов государственной власти субъектов Российской Федерации», частью 1.2 статьи 17 Федерального закона от 06.10.2003 № 131-ФЗ «Об общих принципах организации местного самоуправления в Российской Федерации» полномочия по утверждению Правил перераспределены между органами местного самоуправления Большеверейского сельского поселения Рамонского муниципального района Воронежской области и департаментом

архитектуры и градостроительства Воронежской области (далее – Уполномоченный орган) на срок, установленный Законом Воронежской области.

2. После истечения срока, указанного в Законе Воронежской области, полномочия Уполномоченного органа, предусмотренные настоящими Правилами, осуществляются органами местного самоуправления Большеверейского сельского поселения Рамонского муниципального района Воронежской области в соответствии с требованиями ГрК РФ.

8. Полномочия Уполномоченного органа по вопросам землепользования и застройки

1. Полномочия Уполномоченного органа по вопросам землепользования и застройки включают:

1) принятие решений о подготовке проекта Правил, о подготовке проекта о внесении изменений в Правила;

2) утверждение Правил, утверждение внесения изменений в Правила;

3) принятие решений о предоставлении разрешений на условно разрешенный вид использования объектов капитального строительства или земельного участка;

4) принятие решений о предоставлении разрешения на отклонение от предельных параметров разрешенного строительства, реконструкции объектов капитального строительства;

5) иные полномочия в соответствии с действующим законодательством.

9. Комиссия по подготовке проектов Правил

1. Комиссия по подготовке проектов правил землепользования и застройки поселений Воронежской области, городского округа город Нововоронеж, Борисоглебского городского округа (далее – Комиссия) является специально созданным постоянно действующим коллегиальным

органом при Уполномоченном органе в целях реализации полномочий, указанных в пункте 8 настоящих Правил, перераспределенных в соответствии с Законом Воронежской области и обеспечения выполнения задач градостроительного зонирования.

2. Комиссия создается и прекращает свою деятельность приказом Уполномоченного органа.

3. Состав и порядок деятельности Комиссии утверждается приказом Уполномоченного органа.

Раздел 3. Положения об изменении видов разрешенного использования земельных участков и объектов капитального строительства физическими и юридическими лицами

10. Изменение видов разрешенного использования земельных участков и объектов капитального строительства

1. Для каждой из установленных настоящими Правилами территориальных зон могут устанавливаться основные, условно разрешенные и вспомогательные виды разрешенного использования земельных участков и объектов капитального строительства.

2. Изменение одного вида разрешенного использования земельных участков и объектов капитального строительства на другой вид такого использования осуществляется в соответствии с градостроительным регламентом при условии соблюдения требований технических регламентов.

3. Основные и вспомогательные виды разрешенного использования земельных участков и объектов капитального строительства правообладателями земельных участков и объектов капитального строительства, за исключением органов государственной власти, органов местного самоуправления, государственных и муниципальных учреждений, государственных и муниципальных унитарных предприятий, выбираются самостоятельно без дополнительных разрешений и согласования.

4. Решения об изменении одного вида разрешенного использования земельных участков и объектов капитального строительства, расположенных на землях, на которые действие градостроительных регламентов не распространяется или для которых градостроительные регламенты не устанавливаются, на другой вид такого использования принимаются в соответствии с федеральными законами.

11. Предоставление разрешения на условно разрешенный вид использования земельного участка или объекта капитального строительства

1. Физическое или юридическое лицо, заинтересованное в предоставлении разрешения на условно разрешенный вид использования земельного участка или объекта капитального строительства (далее - разрешение на условно разрешенный вид использования), направляет заявление о предоставлении разрешения на условно разрешенный вид использования в Комиссию. Заявление о предоставлении разрешения на условно разрешенный вид использования может быть направлено в форме электронного документа, подписанного электронной подписью в соответствии с требованиями Федерального закона от 06.04.2011 № 63-ФЗ «Об электронной подписи».

2. Порядок предоставления разрешения на условно разрешенный вид использования земельного участка или объекта капитального строительства определен статьей 39 ГрК РФ.

3. Проект решения о предоставлении разрешения на условно разрешенный вид использования подлежит рассмотрению на общественных обсуждениях или публичных слушаниях, проводимых в порядке, установленном статьей 5.1 ГрК РФ, с учетом положений статьи 39 ГрК РФ.

12. Предоставление разрешения на отклонение от предельных параметров разрешенного строительства, реконструкции объектов капитального строительства

1. Правообладатели земельных участков, размеры которых меньше установленных градостроительным регламентом минимальных размеров

земельных участков либо конфигурация, инженерно-геологические или иные характеристики которых неблагоприятны для застройки, вправе обратиться за разрешениями на отклонение от предельных параметров разрешенного строительства, реконструкции объектов капитального строительства (далее также – разрешение на отклонение от предельных параметров).

2. Правообладатели земельных участков вправе обратиться за разрешениями на отклонение от предельных параметров разрешенного строительства, реконструкции объектов капитального строительства, если такое отклонение необходимо в целях однократного изменения одного или нескольких предельных параметров разрешенного строительства, реконструкции объектов капитального строительства, установленных градостроительным регламентом для конкретной территориальной зоны, не более чем на десять процентов.

3. Порядок предоставления разрешения на отклонение от предельных параметров определен статьей 40 ГрК РФ.

4. Проект решения о предоставлении разрешения на отклонение от предельных параметров подлежит рассмотрению на общественных обсуждениях или публичных слушаниях, проводимых в порядке, установленном статьей 5.1 ГрК РФ, с учетом положений статьи 39 ГрК РФ, за исключением случая, указанного в части 1.1 статьи 40 ГрК РФ.

Раздел 4. Положения о подготовке документации по планировке территории органами местного самоуправления

13. Общие положения о подготовке документации по планировке территории

1. Подготовка документации по планировке территории осуществляется в целях обеспечения устойчивого развития территорий, в том числе выделения элементов планировочной структуры, установления границ земельных участков, установления границ зон планируемого размещения объектов капитального строительства.

2. Подготовка документации по планировке территории осуществляется в соответствии с главой 5 ГрК РФ.

3. Состав и содержание документации по планировке территории определяется ГрК РФ.

Раздел 5. Положения о проведении общественных обсуждений или публичных слушаний по вопросам землепользования и застройки

14. Общие положения о порядке проведения общественных обсуждений или публичных слушаний в сфере градостроительной деятельности

1. В целях соблюдения права человека на благоприятные условия жизнедеятельности, прав и законных интересов правообладателей земельных участков и объектов капитального строительства по проектам правил землепользования и застройки, проектам планировки территории, проектам межевания территории, проектам, предусматривающим внесение изменений в один из указанных утвержденных документов, проектам решений о предоставлении разрешения на условно разрешенный вид использования земельного участка или объекта капитального строительства, проектам решений о предоставлении разрешения на отклонение от предельных параметров разрешенного строительства, реконструкции объектов капитального строительства в соответствии с уставом муниципального образования и (или) нормативным правовым актом представительного органа муниципального образования и с учетом положений ГрК РФ проводятся общественные обсуждения или публичные слушания, за исключением случаев, предусмотренных ГрК РФ и другими федеральными законами.

2. Порядок проведения общественных обсуждений или публичных слушаний определяется ГрК РФ, Уставом Большеверейского сельского поселения Рамонского муниципального района Воронежской области и (или) нормативным правовым актом представительного органа муниципального образования.

Раздел 6. Положения о внесении изменений в Правила

15. Основания и порядок внесения изменений в Правила

1. Основания для рассмотрения вопроса о внесении изменений в настоящие Правила предусмотрены статьей 33 ГрК РФ.
2. Внесение изменений в Правила осуществляется в порядке, предусмотренном статьями 31 и 32 ГрК РФ, с учетом особенностей, установленных статьей 33 ГрК РФ.

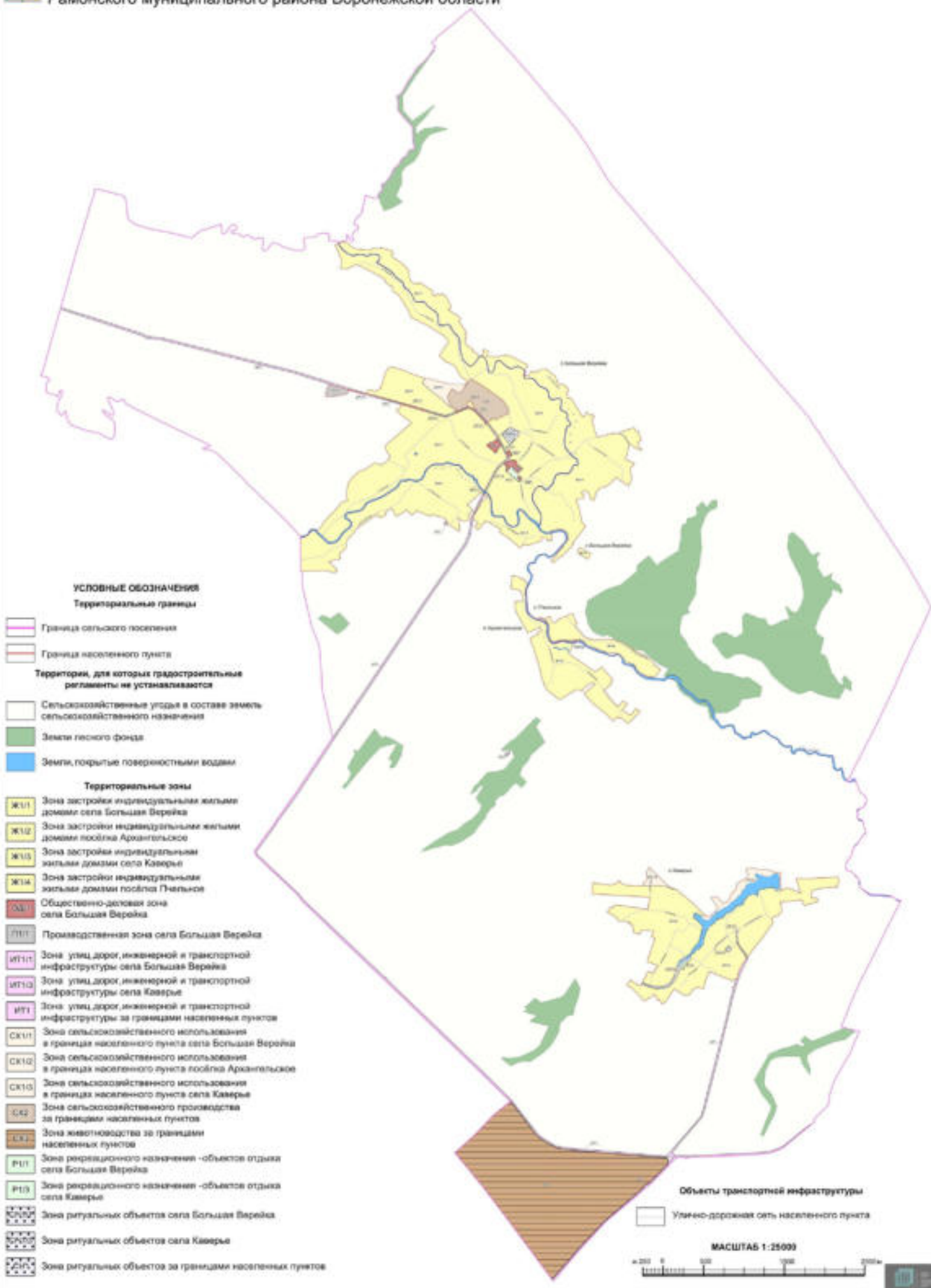
Раздел 7. Положения о регулировании иных вопросов землепользования и застройки

16. Общие принципы регулирования иных вопросов землепользования и застройки на территории Большеверейского сельского поселения Рамонского муниципального района Воронежской области

Иные вопросы землепользования и застройки на территории Большеверейского сельского поселения Рамонского муниципального района Воронежской области регулируются законодательством Российской Федерации, Воронежской области, муниципальными правовыми актами Большеверейского сельского поселения Рамонского муниципального района Воронежской области.

ЧАСТЬ II. КАРТА ГРАДОСТРОИТЕЛЬНОГО ЗОНИРОВАНИЯ**17. Карты градостроительного зонирования**

1. Карта градостроительного зонирования территории Большеверейского сельского поселения Рамонского муниципального района Воронежской области.



2. Карта градостроительного зонирования с отображением зон с особыми условиями использования территории Большеверейского сельского поселения Рамонского муниципального района Воронежской области.



ПРАВИЛА ЗЕМЛЕПОЛЬЗОВАНИЯ И ЗАСТРОЙКИ

Карта градостроительного зонирования с отображением зон с особыми условиями использования территории Большеверейского сельского поселения Рамонского муниципального района Воронежской области

УСЛОВНЫЕ ОБОЗНАЧЕНИЯ

Территориальные границы

- Граница сельского поселения
- Граница населенного пункта

Территории, для которых градостроительные регламенты не устанавливаются

- Сельскохозяйственные угодья в составе земель сельскохозяйственного назначения
- Земли лесного фонда
- Земли, покрытые поверхностными водами

Виды территориальных зон

- Зона застройки индивидуальными жилыми домами
- Общественно-деловая зона
- Производственная зона
- Зона улиц, дорог, инженерной и транспортной инфраструктуры
- Зона сельскохозяйственного использования в границах населенных пунктов
- Зона сельскохозяйственного производства
- Зона животноводства
- Зона рекреационного назначения - объектов отдыха
- Зона ритуальных объектов

Схема с отображением зон ограничений от аэродрома



Приаэродромная территория

- ПОДЗОНА №3 приаэродромной территории аэродрома Воронеж (Чертовицкое) (международный аэропорт имени Петра I)
- ПОДЗОНА №5 приаэродромной территории аэродрома Воронеж (Чертовицкое) (международный аэропорт имени Петра I)

Зоны с особыми условиями использования территории

- Защитная зона объекта культурного наследия
- Охранная зона объектов электроэнергетики
- Охранная зона трубопроводов
- Водозащитная зона
- Рыбоохранная зона
- Прибрежная защитная полоса
- Зона санитарной охраны источников питьевого и хозяйственно-бытового водоснабжения (первый пояс)
- Зоны затопления и подтопления
- Санитарно-защитная зона
- Охранная зона пунктов государственной геодезической сети, государственной инженерной сети и государственной триангуляционной сети

Прочие объекты

- Объект культурного наследия

МАСШТАБ 1:25000

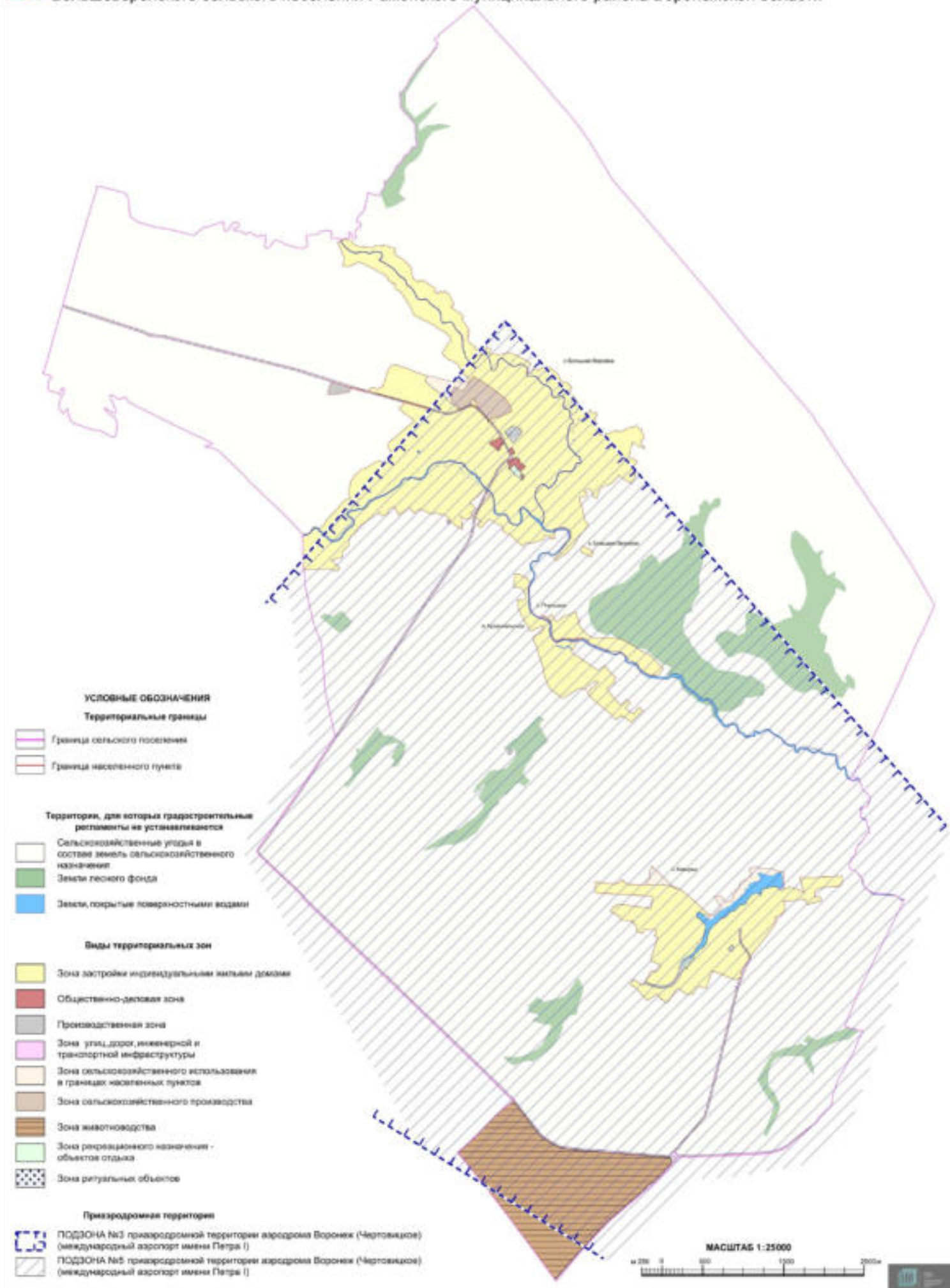


2.1. На территории Большеверейского сельского поселения Рамонского муниципального района Воронежской области располагаются следующие объекты культурного наследия:

№ п/п	Наименование объекта культурного наследия	Сведения о границах территории объекта культурного наследия	Сведения о границах защитной зоны объекта культурного наследия	Сведения о границах зоны охраны объекта культурного наследия
1.	Братская могила № 132	Не установлена	Установлена приказом управления по охране объектов культурного наследия Воронежской области от 04.12.2019 № 71-01-07/339 «Об утверждении графического описания местоположения границ (с перечнем координат характерных точек этих границ) защитных зон объектов культурного наследия, расположенных на территории Воронежской области»	Не установлена

3. Карта градостроительного зонирования с отображением зон приаэродромных территорий Большеверейского сельского поселения Рамонского муниципального района Воронежской области.

ПРАВИЛА ЗЕМЛЕПОЛЬЗОВАНИЯ И ЗАСТРОЙКИ
Карта градостроительного зонирования с отображением зон приаэродромных территорий
Большеверейского сельского поселения Рамонского муниципального района Воронежской области



18. Перечень территориальных зон, установленных на карте градостроительного зонирования

1. Порядок установления территориальных зон определен статьей 34 ГрК РФ. На карте градостроительного зонирования установлены следующие виды территориальных зон:

Наименование территориальной зоны	Кодовое обозначение территориальной зоны
Жилые зоны	
Зона застройки индивидуальными жилыми домами	Ж1
Общественно-деловые зоны	
Общественно-деловая зона	ОД
Производственные и коммунально-складские зоны	
Производственная зона	П1
Зоны инженерной и транспортной инфраструктуры	
Зона улиц, дорог, инженерной и транспортной инфраструктуры	ИТ1
Зоны сельскохозяйственного использования	
Зона сельскохозяйственного использования в границах населенных пунктов	СХ1
Зона сельскохозяйственного производства	СХ2
Зона животноводства	СХ3
Зоны рекреационного назначения	
Зона рекреационного назначения - объектов отдыха	Р1
Зоны специального назначения	
Зона ритуальных объектов	СН1

2. Настоящими Правилами на территории Большеверейского сельского поселения Рамонского муниципального района Воронежской области установлены следующие территориальные зоны:

Наименование территориальной зоны	Кодовое обозначение территориальной зоны
Жилые зоны	
Зона застройки индивидуальными жилыми домами села Большая Верейка	Ж1/1
Зона застройки индивидуальными жилыми домами посёлка Архангельское	Ж1/2
Зона застройки индивидуальными жилыми домами села Каверье	Ж1/3
Зона застройки индивидуальными жилыми домами посёлка Пчельное	Ж1/4
Общественно-деловые зоны	
Общественно-деловая зона села Большая Верейка	ОД/1
Производственные и коммунально-складские зоны	
Производственная зона села Большая Верейка	П1/1
Зоны инженерной и транспортной инфраструктуры	
Зона улиц, дорог, инженерной и транспортной инфраструктуры села Большая Верейка	ИТ1/1
Зона улиц, дорог, инженерной и транспортной инфраструктуры села Каверье	ИТ1/3

Наименование территориальной зоны	Кодовое обозначение территориальной зоны
Зона улиц, дорог, инженерной и транспортной инфраструктуры за границами населенных пунктов	ИТ1
Зоны сельскохозяйственного использования	
Зона сельскохозяйственного использования в границах населенного пункта села Большая Верейка	CX1/1
Зона сельскохозяйственного использования в границах населенного пункта посёлка Архангельское	CX1/2
Зона сельскохозяйственного использования в границах населенного пункта села Каверье	CX1/3
Зона сельскохозяйственного производства за границами населенных пунктов	CX2
Зона животноводства за границами населенных пунктов	CX3
Зоны рекреационного назначения	
Зона рекреационного назначения - объектов отдыха села Большая Верейка	P1/1
Зона рекреационного назначения - объектов отдыха села Каверье	P1/3
Зоны специального назначения	
Зона ритуальных объектов села Большая Верейка	CH1/1
Зона ритуальных объектов села Каверье	CH1/3
Зона ритуальных объектов за границами населенных пунктов	CH1

3. Сведения о границах территориальных зон, содержащие графическое описание местоположения границ территориальных зон, перечень координат характерных точек границ территориальных зон села Большая Верейка, являются приложением № 1 к настоящим Правилам.

4. Сведения о границах территориальных зон, содержащие графическое описание местоположения границ территориальных зон, перечень координат характерных точек границ территориальных зон посёлка Архангельское, являются приложением № 2 к настоящим Правилам.

5. Сведения о границах территориальных зон, содержащие графическое описание местоположения границ территориальных зон, перечень координат характерных точек границ территориальных зон села Каверье, являются приложением № 3 к настоящим Правилам.

6. Сведения о границах территориальных зон, содержащие графическое описание местоположения границ территориальных зон, перечень координат характерных точек границ территориальных зон посёлка Пчельное, являются приложением № 4 к настоящим Правилам.

7. Сведения о границах территориальных зон, содержащие графическое описание местоположения границ территориальных зон, перечень координат характерных точек границ территориальных зон, расположенных за границами населенных пунктов на территории Большеверейского сельского поселения, являются приложением № 5 к настоящим Правилам.

ЧАСТЬ III. ГРАДОСТРОИТЕЛЬНЫЕ РЕГЛАМЕНТЫ

19. Общие положения о градостроительном регламенте

1. Градостроительным регламентом определяется правовой режим земельных участков, равно как всего, что находится над и под поверхностью земельных участков и используется в процессе их застройки и последующей эксплуатации объектов капитального строительства.

2. Действие градостроительного регламента распространяется в равной мере на все земельные участки и объекты капитального строительства, расположенные в пределах границ территориальной зоны, обозначенной на карте градостроительного зонирования.

3. Земли и земельные участки, на которые действие градостроительных регламентов не распространяется или для которых градостроительные регламенты не устанавливаются, определены статьей 36 ГрК РФ.

20. Виды разрешенного использования

1. Разрешенное использование земельных участков и объектов капитального строительства может быть следующих видов:

- основные виды разрешенного использования;
- условно разрешенные виды использования;
- вспомогательные виды разрешенного использования,

допустимые только в качестве дополнительных по отношению к основным видам разрешенного использования и условно разрешенным видам использования и осуществляемые совместно с ними.

2. Виды разрешенного использования (далее – ВРИ) земельных участков в настоящих Правилах определяются в соответствии с приказом Федеральной службы государственной регистрации, кадастра и картографии от 10.11.2020 № П/0412 «Об утверждении классификатора видов разрешенного использования земельных участков».

21. Градостроительные регламенты территориальных зон

1. Градостроительные регламенты территориальных зон Ж1/1, Ж1/2, Ж1/3, Ж1/4

№ п/п	Код ВРИ	Наименование ВРИ	Предельные (минимальные и (или) максимальные) размеры земельных участков, в том числе их площадь, м ²		Максимальный процент застройки в границах земельного участка	Предельное количество этажей или предельная высота зданий, строений, сооружений	Минимальные отступы от границ земельных участков в целях определения мест допустимого размещения зданий, строений, сооружений, за пределами которых запрещено строительство зданий, строений, сооружений
			min	max			
ОСНОВНЫЕ ВИДЫ РАЗРЕШЕННОГО ИСПОЛЬЗОВАНИЯ ЗЕМЕЛЬНЫХ УЧАСТКОВ И ОБЪЕКТОВ КАПИТАЛЬНОГО СТРОИТЕЛЬСТВА							
1	2.1	Для индивидуального жилищного строительства	400	5000	50%	3 этажа	3 метра
2	2.3	Блокированная жилая застройка	80	3000	50%	3 этажа	3 метра; 0 метров – при примыкании к соседним зданиям
3	2.2	Для ведения личного подсобного хозяйства (присадебный земельный участок)	300	5000	30%	3 этажа	3 метра
4	1.19	Сенокосение	600	50000	0%	не подлежат установлению	
5	1.20	Выпас сельскохозяйственных животных	300	50000	0%	не подлежат установлению	
6	3.1.1	Предоставление коммунальных услуг	не подлежит установлению	5000		не подлежат установлению	
7	3.1.2	Административные здания организаций, обеспечивающих предоставление коммунальных услуг	не подлежат установлению		60%	3 этажа	3 метра
8	3.2.2	Оказание социальной помощи населению	не подлежат установлению		60%	3 этажа	3 метра
9	3.2.3	Оказание услуг связи	не подлежат установлению		60%	3 этажа	3 метра
10	3.4.1	Амбулаторно-поликлиническое обслуживание	не подлежат установлению		60%	3 этажа	3 метра

№ п/п	Код ВРИ	Наименование ВРИ	Пределы (или) максимальные и (или) минимальные размеры земельных участков, в том числе их площадь, м ²		Максимальный процент застройки в границах земельного участка	Пределное количество этажей или предельная высота зданий, строений, сооружений	Минимальные отступы от границ земельных участков в целях определения мест допустимого размещения зданий, строений, сооружений, за пределами которых запрещено строительство зданий, строений, сооружений
			min	max			
11	3.5.1	Дошкольное, начальное и среднее общее образование	не подлежат установлению			4 этажа	3 метра
12	3.6.2.	Парки культуры и отдыха	не подлежат установлению				
13	5.1.3	Площадки для занятий спортом	не подлежат установлению				
14	11.0	Водные объекты	не подлежат установлению				
15	11.1	Общее пользование водными объектами	не подлежат установлению				
16	12.0	Земельные участки (территории) общего пользования	не подлежат установлению				
17	12.0.1	Улично-дорожная сеть	не подлежат установлению				
18	12.0.2	Благоустройство территории	не подлежат установлению				
УСЛОВНО РАЗРЕШЕННЫЕ ВИДЫ ИСПОЛЬЗОВАНИЯ ЗЕМЕЛЬНЫХ УЧАСТКОВ И ОБЪЕКТОВ КАПИТАЛЬНОГО СТРОИТЕЛЬСТВА							
19	2.1.1	Малоэтажная многоквартирная жилая застройка	600	не подлежат установлению	45%	4 этажа	6 метров
20	2.7.1	Хранение автотранспорта	не подлежат установлению				
21	3.3	Бытовое обслуживание	200	5000	60%	3 этажа	3 метра
22	3.6.1	Объекты культурно-досуговой деятельности	200	5000	60%	3 этажа	3 метра
23	3.7.1	Осуществление религиозных обрядов	не подлежат установлению				3 метра
24	3.10.1	Амбулаторное ветеринарное обслуживание	200	5000	60%	3 этажа	3 метра
25	4.1	Деловое управление	не подлежат установлению				3 метра
26	4.4	Магазины	200	5000	60%	3 этажа	3 метра
27	4.5	Банковская и страховая деятельность	не подлежат установлению				3 метра
28	4.6	Общественное питание	200	5000	50%	3 этажа	3 метра

№ п/п	Код ВРИ	Наименование ВРИ	Предельные (минимальные и (или) максимальные) размеры земельных участков, в том числе их площадь, м ²		Максимальный процент застройки в границах земельного участка	Предельное количество этажей или предельная высота зданий, строений, сооружений	Минимальные отступы от границ земельных участков в целях определения мест допустимого размещения зданий, строений, сооружений, за пределами которых запрещено строительство зданий, строений, сооружений
			min	max			
29	5.1.2	Обеспечение занятий спортом в помещениях	не подлежат установлению		45%	не подлежит установлению	3 метра
30	6.4	Пищевая промышленность	не подлежит установлению	5000	не подлежит установлению	1,5 метров	3 метра
31	8.3	Обеспечение внутреннего правопорядка	не подлежат установлению				3 метра

Ограничения использования земельных участков и объектов капитального строительства, устанавливаемые в соответствии с законодательством Российской Федерации, определяются пунктом 22 настоящих Правил.

2. Градостроительный регламент территориальной зоны ОД/1

№ п/п	Код ВРИ	Наименование ВРИ	Предельные (минимальные и (или) максимальные) размеры земельных участков, в том числе их площадь, м ²		Максимальный процент застройки в границах земельного участка	Предельное количество этажей или предельная высота зданий, строений, сооружений	Минимальные отступы от границ земельных участков в целях определения мест допустимого размещения зданий, строений, сооружений, за пределами которых запрещено строительство зданий, строений, сооружений
			min	max			
1	3.1.1	Предоставление коммунальных услуг	не подлежит установлению	5000	не подлежит установлению		
ОСНОВНЫЕ ВИДЫ РАЗРЕШЕННОГО ИСПОЛЬЗОВАНИЯ ЗЕМЕЛЬНЫХ УЧАСТКОВ И ОБЪЕКТОВ КАПИТАЛЬНОГО СТРОИТЕЛЬСТВА							

№ п/п	Код ВРИ	Наименование ВРИ	Пределы (минимальные и (или) максимальные) размеры земельных участков, в том числе их площадь, м ²		Максимальный процент застройки в границах земельного участка	Пределное количество этажей или предельная высота зданий, строений, сооружений	Минимальные отступы от границ земельных участков в целях определения мест допустимого размещения зданий, строений, сооружений, за пределами которых запрещено строительство зданий, строений, сооружений
			min	max			
2	3.1.2	Административные здания организаций, обеспечивающих предоставление коммунальных услуг	не подлежат установлению		60%	не подлежит установлению	3 метра
3	3.2.2	Оказание социальной помощи населению	не подлежат установлению		60%	не подлежит установлению	6 метров
4	3.2.3	Оказание услуг связи	не подлежат установлению		60%	не подлежит установлению	6 метров
5	3.2.4	Общегития	600	не подлежит установлению	45%	не подлежит установлению	6 метров
6	3.3	Бытовое обслуживание	200	не подлежит установлению	60%	не подлежит установлению	6 метров
7	3.4.1	Амбулаторно-поликлиническое обслуживание	не подлежат установлению			не подлежит установлению	6 метров
8	3.5.1	Дошкольное, начальное и среднее общее образование	не подлежат установлению			4 этажа	6 метров
9	3.6.1	Объекты культурно-досуговой деятельности	не подлежат установлению		60%	не подлежит установлению	6 метров
10	3.6.2.	Парки культуры и отдыха	не подлежат установлению				
11	3.7.1	Осуществление религиозных обрядов	не подлежат установлению				6 метров
12	3.8.1	Государственное управление	не подлежат установлению		60%	не подлежит установлению	6 метров
13	4.1	Деловое управление	не подлежат установлению		50%	не подлежит установлению	6 метров
14	4.3	Рынки	не подлежат установлению		45%	не подлежит установлению	6 метров
15	4.4	Магазины	200	не подлежит установлению	60%	не подлежит установлению	3 метра

№ п/п	Код ВРИ	Наименование ВРИ	Предельные (минимальные и (или) максимальные) размеры земельных участков, в том числе их площадь, м ²		Максимальный процент застройки в границах земельного участка	Предельное количество этажей или предельная высота зданий, строений, сооружений	Минимальные отступы от границ земельных участков в целях определения мест допустимого размещения зданий, строений, сооружений, за пределами которых запрещено строительство зданий, строений, сооружений
			min	max			
16	4.5	Банковская и страховая деятельность	не подлежат установлению		60%	не подлежат установлению	6 метров
17	4.6	Общественное питание	400	не подлежат установлению	50%	не подлежат установлению	6 метров
18	4.9	Служебные гаражи	не подлежат установлению				3 метра
19	5.1.2	Обеспечение занятий спортом в помещениях	не подлежат установлению		45%	не подлежат установлению	6 метров
20	5.1.3	Площадки для занятий спортом	не подлежат установлению				
21	8.3	Обеспечение внутреннего правопорядка	не подлежат установлению				3 метра
22	9.3	Историко-культурная деятельность	не подлежат установлению				
23	12.0	Земельные участки (территории) общего пользования	не подлежат установлению				
24	12.0.1	Лично-дорожная сеть	не подлежат установлению				
25	12.0.2	Благоустройство территории	не подлежат установлению				
УСЛОВНО РАЗРЕШЕННЫЕ ВИДЫ ИСПОЛЬЗОВАНИЯ ЗЕМЕЛЬНЫХ УЧАСТКОВ И ОБЪЕКТОВ КАПИТАЛЬНОГО СТРОИТЕЛЬСТВА							
26	2.7.1	Хранение автотранспорта	не подлежат установлению				1 метр
27	4.9.1.3	Автомобильные мойки	не подлежат установлению			1 этаж	3 метра
28	6.4	Пищевая промышленность	400	5000	50%	15 метров	3 метра

Ограничения использования земельных участков и объектов капитального строительства, устанавливаемые в соответствии с законодательством Российской Федерации, определяются пунктом 22 настоящих Правил.

3. Градостроительный регламент территориальной зоны П1/1

№ п/п	Код ВРИ	Наименование ВРИ	Пределы (минимальные и (или) максимальные) размеры земельных участков, в том числе их площадь, м ²		Максимальный процент застройки в границах земельного участка	Пределное количество этажей или предельная высота зданий, строений, сооружений	Минимальные отступы от границ земельных участков в целях определения мест допустимого размещения зданий, строений, сооружений, за пределами которых запрещено строительство зданий, строений, сооружений
			min	max			
ОСНОВНЫЕ ВИДЫ РАЗРЕШЕННОГО ИСПОЛЬЗОВАНИЯ ЗЕМЕЛЬНЫХ УЧАСТКОВ И ОБЪЕКТОВ КАПИТАЛЬНОГО СТРОИТЕЛЬСТВА							
1	1.15	Хранение и переработка сельскохозяйственной продукции	не подлежат установлению				3 метра
2	1.18	Обеспечение сельскохозяйственного производства	не подлежат установлению				3 метра
3	3.1	Коммунальное обслуживание	не подлежат установлению				
4	6.4	Пищевая промышленность	не подлежат установлению				3 метра
5	6.9	Склад	не подлежат установлению		60%	не подлежит установлению	3 метра
6	6.9.1	Складские площадки	не подлежат установлению				
7	3.3	Бытовое обслуживание	200	не подлежит установлению	60%	не подлежит установлению	3 метра
8	4.1	Деловое управление	не подлежат установлению		50%	не подлежит установлению	3 метра
9	4.4	Магазины	200	не подлежит установлению	50%	не подлежит установлению	3 метра
10	4.6	Общественное питание	400	не подлежит установлению	50%	не подлежит установлению	3 метра
11	4.9.1.1	Заправка транспортных средств	не подлежат установлению				3 метра
12	4.9.1.3	Автомобильные мойки	не подлежат установлению				3 метра
13	4.9.1.4	Ремонт автомобилей	не подлежат установлению				3 метра
14	12.0	Земельные участки (территории) общего пользования	не подлежат установлению				3 метра

№ п/п	Код ВРИ	Наименование ВРИ	Предельные (минимальные и (или) максимальные) размеры земельных участков, в том числе их площадь, м ²		Максимальный процент застройки в границах земельного участка	Предельное количество этажей или предельная высота зданий, строений, сооружений	Минимальные отступы от границ земельных участков в целях определения мест допустимого размещения зданий, строений, сооружений, за пределами которых запрещено строительство зданий, строений, сооружений
			min	max			
15	12.0.1	Улично-дорожная сеть	не подлежат установлению				
16	12.0.2	Благоустройство территории	не подлежат установлению				
УСЛОВНО РАЗРЕШЕННЫЕ ВИДЫ ИСПОЛЬЗОВАНИЯ ЗЕМЕЛЬНЫХ УЧАСТКОВ И ОБЪЕКТОВ КАПИТАЛЬНОГО СТРОИТЕЛЬСТВА							
17	6.7	Энергетика	не подлежат установлению				3 метра
18	6.8	Связь	не подлежат установлению				3 метра

Ограничения использования земельных участков и объектов капитального строительства, устанавливаемые в соответствии с законодательством Российской Федерации, определяются пунктом 22 настоящих Правил.

4. Градостроительные регламенты территориальных зон ИТ1/1, ИТ1/3, ИТ1

№ п/п	Код ВРИ	Наименование ВРИ	Предельные (минимальные и (или) максимальные) размеры земельных участков, в том числе их площадь, м ²		Максимальный процент застройки в границах земельного участка	Предельное количество этажей или предельная высота зданий, строений, сооружений	Минимальные отступы от границ земельных участков в целях определения мест допустимого размещения зданий, строений, сооружений, за пределами которых запрещено строительство зданий, строений, сооружений
			min	max			
ОСНОВНЫЕ ВИДЫ РАЗРЕШЕННОГО ИСПОЛЬЗОВАНИЯ ЗЕМЕЛЬНЫХ УЧАСТКОВ И ОБЪЕКТОВ КАПИТАЛЬНОГО СТРОИТЕЛЬСТВА							
1	7.2.1	Размещение автомобильных дорог	не подлежат установлению				
2	3.1.1	Предоставление коммунальных	не подлежат установлению				

№ п/п	Код ВРИ	Наименование ВРИ	Предельные (минимальные и (или) максимальные) размеры земельных участков, в том числе их площадь, м ²		Максимальный процент застройки в границах земельного участка	Предельное количество этажей или предельная высота зданий, строений, сооружений	Минимальные отступы от границ земельных участков в целях определения мест допустимого размещения зданий, строений, сооружений, за пределами которых запрещено строительство зданий, строений, сооружений
			min	max			
3	6.7	Энергетика	не подлежат установлению				
4	12.0	Земельные участки (территории) общего пользования	не подлежат установлению				
5	12.0.1	Лично-дорожная сеть	не подлежат установлению				
6	12.0.2	Благоустройство территории	не подлежат установлению				
УСЛОВНО РАЗРЕШЕННЫЕ ВИДЫ ИСПОЛЬЗОВАНИЯ ЗЕМЕЛЬНЫХ УЧАСТКОВ И ОБЪЕКТОВ КАПИТАЛЬНОГО СТРОИТЕЛЬСТВА							
7	4.9.1	Объекты дорожного сервиса	не подлежат установлению				3 метра

Ограничения использования земельных участков и объектов капитального строительства, устанавливаемые в соответствии с законодательством Российской Федерации, определяются пунктом 22 настоящих Правил.

5. Градостроительные регламенты территориальных зон СХ1/1, СХ1/2, СХ1/3

№ п/п	Код ВРИ	Наименование ВРИ	Предельные (минимальные и (или) максимальные) размеры земельных участков, в том числе их площадь, м ²		Максимальный процент застройки в границах земельного участка	Предельное количество этажей или предельная высота зданий, строений, сооружений	Минимальные отступы от границ земельных участков в целях определения мест допустимого размещения зданий, строений, сооружений, за пределами которых запрещено строительство зданий, строений, сооружений
			min	max			
1	1.2	Выращивание зерновых и иных	не подлежат установлению				

ОСНОВНЫЕ ВИДЫ РАЗРЕШЕННОГО ИСПОЛЬЗОВАНИЯ ЗЕМЕЛЬНЫХ УЧАСТКОВ И ОБЪЕКТОВ КАПИТАЛЬНОГО СТРОИТЕЛЬСТВА

№ п/п	Код ВРИ	Наименование ВРИ	Пределы (или) максимальные и минимальные размеры земельных участков, в том числе их площадь, м ²		Максимальный процент застройки в границах земельного участка	Пределное количество этажей или предельная высота зданий, строений, сооружений	Минимальные отступы от границ земельных участков в целях определения мест допустимого размещения зданий, строений, сооружений, за пределами которых запрещено строительство зданий, строений, сооружений
			min	max			
2	1.3	сельскохозяйственных культур	не подлежат установлению				
3	1.4	Овощеводство Выращивание тонизирующих, лекарственных, цветочных культур	не подлежат установлению				
4	1.5	Садоводство	не подлежат установлению				
5	1.12	Пчеловодство	не подлежат установлению				
6	1.16	Ведение личного подсобного хозяйства на полевых участках	не подлежат установлению				
7	1.17	Питомники	не подлежат установлению				
8	1.19	Сенокосные	не подлежат установлению				
9	1.20	Выпас сельскохозяйственных животных	не подлежат установлению				
10	3.1.1	Предоставление коммунальных услуг	не подлежат установлению				
11	11.0	Водные объекты	не подлежат установлению				
12	11.1	Общее пользование водными объектами	не подлежат установлению				
13	12.0	Земельные участки (территории) общего пользования	не подлежат установлению				
14	12.0.1	Улично-дорожная сеть	не подлежат установлению				
15	12.0.2	Благоустройство территории	не подлежат установлению				
16	13.1	Ведение огородничества	400	5000	0%		не подлежат установлению
УСЛОВНО РАЗРЕШЕННЫЕ ВИДЫ ИСПОЛЬЗОВАНИЯ ЗЕМЕЛЬНЫХ УЧАСТКОВ И ОБЪЕКТОВ КАПИТАЛЬНОГО СТРОИТЕЛЬСТВА							
17	1.15	Хранение и переработка сельскохозяйственной продукции	не подлежат установлению				3 метра

№ п/п	Код ВРИ	Наименование ВРИ	Предельные (минимальные и (или) максимальные) размеры земельных участков, в том числе их площадь, м ²		Максимальный процент застройки в границах земельного участка	Предельное количество этажей или предельная высота зданий, строений, сооружений	Минимальные отступы от границ земельных участков в целях определения мест допустимого размещения зданий, строений, сооружений, за пределами которых запрещено строительство зданий, строений, сооружений
			min	max			
18	6.8	Связь	не подлежат установлению				3 метра

Ограничения использования земельных участков и объектов капитального строительства, устанавливаемые в соответствии с законодательством Российской Федерации, определяются пунктом 22 настоящих Правил.

6. Градостроительный регламент территориальной зоны СХ2

№ п/п	Код ВРИ	Наименование ВРИ	Предельные (минимальные и (или) максимальные) размеры земельных участков, в том числе их площадь, м ²		Максимальный процент застройки в границах земельного участка	Предельное количество этажей или предельная высота зданий, строений, сооружений	Минимальные отступы от границ земельных участков в целях определения мест допустимого размещения зданий, строений, сооружений, за пределами которых запрещено строительство зданий, строений, сооружений
			min	max			
ОСНОВНЫЕ ВИДЫ РАЗРЕШЕННОГО ИСПОЛЬЗОВАНИЯ ЗЕМЕЛЬНЫХ УЧАСТКОВ И ОБЪЕКТОВ КАПИТАЛЬНОГО СТРОИТЕЛЬСТВА							
1	1.1	Растениеводство	не подлежат установлению				
2	1.12	Пчеловодство	не подлежат установлению				
3	1.15	Хранение и переработка сельскохозяйственной продукции	не подлежат установлению				3 метра
4	1.16	Ведение личного подсобного хозяйства на полевых участках	не подлежат установлению				

№ п/п	Код ВРИ	Наименование ВРИ	Пределы (минимальные и (или) максимальные) размеры земельных участков, в том числе их площадь, м ²		Максимальный процент застройки в границах земельного участка	Пределное количество этажей или предельная высота зданий, строений, сооружений	Минимальные отступы от границ земельных участков в целях определения мест допустимого размещения зданий, строений, сооружений, за пределами которых запрещено строительство зданий, строений, сооружений
			min	max			
5	1.17	Питомники	не подлежат установлению				
6	1.18	Обеспечение сельскохозяйственного производства	не подлежат установлению				3 метра
7	3.1.1	Предоставление коммунальных услуг	не подлежат установлению				
8	4.1	Деловое управление	не подлежат установлению		50%	не подлежит установлению	3 метра
9	4.4	Магазины	не подлежат установлению		50%	не подлежит установлению	3 метра
10	4.9.1.1	Заправка транспортных средств	не подлежат установлению		50%	не подлежит установлению	3 метра
11	6.9	Склад	не подлежат установлению		60%	не подлежит установлению	3 метра
12	6.9.1	Складские площадки	не подлежат установлению			не подлежит установлению	3 метра
13	8.3	Обеспечение внутреннего правопорядка	не подлежат установлению			не подлежит установлению	3 метра
14	9.3	Историко-культурная деятельность	не подлежат установлению			не подлежит установлению	3 метра
15	12.0	Земельные участки (территории) общего пользования	не подлежат установлению				
16	12.0.1	Улично-дорожная сеть	не подлежат установлению				
17	12.0.2	Благоустройство территории	не подлежат установлению				
УСЛОВНО РАЗРЕШЕННЫЕ ВИДЫ ИСПОЛЬЗОВАНИЯ ЗЕМЕЛЬНЫХ УЧАСТКОВ И ОБЪЕКТОВ КАПИТАЛЬНОГО СТРОИТЕЛЬСТВА							
18	1.8	Скотоводство	не подлежат установлению				3 метра
19	6.4	Пищевая промышленность	не подлежат установлению				3 метра

Ограничения использования земельных участков и объектов капитального строительства, устанавливаемые в соответствии с законодательством Российской Федерации, определяются пунктом 22 настоящих Правил.

7. Градостроительный регламент территориальной зоны СХЗ

№ п/п	Код ВРИ	Наименование ВРИ	Предельные (минимальные и (или) максимальные) размеры земельных участков, в том числе их площадь, м ²		Максимальный процент застройки в границах земельного участка	Предельное количество этажей или предельная высота зданий, строений, сооружений	Минимальные отступы от границ земельных участков в целях определения мест допустимого размещения зданий, строений, сооружений, за пределами которых запрещено строительство зданий, строений, сооружений
			min	max			
ОСНОВНЫЕ ВИДЫ РАЗРЕШЕННОГО ИСПОЛЬЗОВАНИЯ ЗЕМЕЛЬНЫХ УЧАСТКОВ И ОБЪЕКТОВ КАПИТАЛЬНОГО СТРОИТЕЛЬСТВА							
1	1.10	Птицеводство	не подлежат установлению				3 метра
2	1.15	Хранение и переработка сельскохозяйственной продукции	не подлежат установлению				3 метра
3	1.18	Обеспечение сельскохозяйственного производства	не подлежат установлению				3 метра
4	3.1.1	Предоставление коммунальных услуг	не подлежат установлению				
УСЛОВНО РАЗРЕШЕННЫЕ ВИДЫ ИСПОЛЬЗОВАНИЯ ЗЕМЕЛЬНЫХ УЧАСТКОВ И ОБЪЕКТОВ КАПИТАЛЬНОГО СТРОИТЕЛЬСТВА							
5	Не установлены						

Ограничения использования земельных участков и объектов капитального строительства, устанавливаемые в соответствии с законодательством Российской Федерации, определяются пунктом 22 настоящих Правил.

8. Градостроительные регламенты территориальных зон Р1/1, Р1/3

№ п/п	Код ВРИ	Наименование ВРИ	Предельные (минимальные и (или) максимальные) размеры земельных участков, в том числе их площадь, м ²		Максимальный процент застройки в границах земельного участка	Предельное количество этажей или предельная высота зданий, строений, сооружений	Минимальные отступы от границ земельных участков в целях определения мест допустимого размещения зданий, строений, сооружений, за пределами которых запрещено строительство зданий, строений, сооружений
			min	max			
ОСНОВНЫЕ ВИДЫ РАЗРЕШЕННОГО ИСПОЛЬЗОВАНИЯ ЗЕМЕЛЬНЫХ УЧАСТКОВ И ОБЪЕКТОВ КАПИТАЛЬНОГО СТРОИТЕЛЬСТВА							
1	3.6.2.	Парки культуры и отдыха	не подлежат установлению				
2	5.1.3	Площадки для занятий спортом	не подлежат установлению				
3	9.3	Историко-культурная деятельность	не подлежат установлению				
4	11.1	Общее пользование водными объектами	не подлежат установлению				
5	12.0.1	Улично-дорожная сеть	не подлежат установлению				
6	12.0.2	Благоустройство территории	не подлежат установлению				
УСЛОВНО РАЗРЕШЕННЫЕ ВИДЫ ИСПОЛЬЗОВАНИЯ ЗЕМЕЛЬНЫХ УЧАСТКОВ И ОБЪЕКТОВ КАПИТАЛЬНОГО СТРОИТЕЛЬСТВА							
7	3.1.1	Предоставление коммунальных услуг	200	1000	50%	не подлежит установлению	3 метра
8	4.6	Общественное питание					

Ограничения использования земельных участков и объектов капитального строительства, устанавливаемые в соответствии с законодательством Российской Федерации, определяются пунктом 22 настоящих Правил.

9. Градостроительные регламенты территориальных зон СН1/1, СН1/3, СН1

№ п/п	Код ВРИ	Наименование ВРИ	Предельные (минимальные и (или) максимальные) размеры земельных участков, в том числе их площадь, м ²		Максимальный процент застройки в границах земельного участка	Предельное количество этажей или предельная высота зданий, строений, сооружений	Минимальные отступы от границ земельных участков в целях определения мест допустимого размещения зданий, строений, сооружений, за пределами которых запрещено строительство зданий, строений, сооружений
			min	max			
ОСНОВНЫЕ ВИДЫ РАЗРЕШЕННОГО ИСПОЛЬЗОВАНИЯ ЗЕМЕЛЬНЫХ УЧАСТКОВ И ОБЪЕКТОВ КАПИТАЛЬНОГО СТРОИТЕЛЬСТВА							
1	12.1	Ритуальная деятельность	не подлежит установлению	400000	не подлежат установлению		3 метра
2	12.0	Земельные участки (территории) общего пользования	не подлежат установлению				
3	12.0.1	Улично-дорожная сеть	не подлежат установлению				
4	12.0.2	Благоустройство территории	не подлежат установлению				
5	3.1.1	Предоставление коммунальных услуг	не подлежат установлению				
УСЛОВНО РАЗРЕШЕННЫЕ ВИДЫ ИСПОЛЬЗОВАНИЯ ЗЕМЕЛЬНЫХ УЧАСТКОВ И ОБЪЕКТОВ КАПИТАЛЬНОГО СТРОИТЕЛЬСТВА							
6	Не установлены						

Ограничения использования земельных участков и объектов капитального строительства, устанавливаемые в соответствии с законодательством Российской Федерации, определяются пунктом 22 настоящих Правил.

22. Ограничения использования земельных участков и объектов капитального строительства, устанавливаемые в соответствии с законодательством Российской Федерации

1. На территории Большеверейского сельского поселения Рамонского муниципального района Воронежской области располагаются следующие зоны с особыми условиями использования территории:

- 1) защитная зона объекта культурного наследия;
- 2) охранный зона объектов электроэнергетики (объектов электросетевого хозяйства и объектов по производству электрической энергии);
- 3) охранный зона трубопроводов (газопроводов, нефтепроводов и нефтепродуктопроводов, аммиакопроводов);
- 4) природоохранная территория;
- 5) водоохранная (рыбоохранная) зона;
- 6) прибрежная защитная полоса;
- 7) зоны санитарной охраны источников питьевого и хозяйственно-бытового водоснабжения, а также устанавливаемые в случаях, предусмотренных Водным кодексом Российской Федерации, в отношении подземных водных объектов зоны специальной охраны;
- 8) зоны затопления и подтопления;
- 9) санитарно-защитная зона;
- 10) охранный зона пунктов государственной геодезической сети, государственной нивелирной сети и государственной гравиметрической сети.

2. Ограничения для зон с особыми условиями использования территории установлены в соответствии с действующими нормативами.

№ п/п	Вид зоны	Ограничения в использовании земельных участков и объектов капитального строительства	Основания установления ограничений
1	Защитная зона объекта культурного наследия	Запрещается строительство объектов капитального строительства и их реконструкция, связанная с изменением их параметров (высоты, количества этажей, площади), за исключением строительства и реконструкции линейных объектов.	Приказ управления по охране объектов культурного наследия Воронежской области от 04.12.2019 № 71-01-07/339 «Об утверждении графического описания местоположения границ (с перечнем координат характерных точек этих границ) защитных зон объектов культурного наследия, расположенных на территории Воронежской области»
2	Охранная зона объектов электроэнергетики (объектов электросетевого хозяйства и объектов по производству электрической энергии)	<p>1. В охранных зонах объектов электросетевого хозяйства, размещенных на земельных участках, запрещается осуществлять любые действия, которые могут нарушить безопасную работу объектов электросетевого хозяйства, в том числе привести к их повреждению или уничтожению, и (или) повлечь причинение вреда жизни, здоровью граждан и имуществу физических или юридических лиц, а также повлечь нанесение экологического ущерба и возникновение пожаров, в том числе:</p> <ul style="list-style-type: none"> - набрасывать на провода и опоры воздушных линий электропередачи посторонние предметы, а также подниматься на опоры воздушных линий электропередачи; - размещать любые объекты и предметы (материалы) в пределах созданных в соответствии с требованиями нормативно-технических документов проходов и подъездов для доступа к объектам электросетевого хозяйства, а также проводить любые работы и возводить сооружения, которые могут препятствовать доступу к объектам электросетевого хозяйства, без создания необходимых для такого доступа проходов и подъездов; - находиться в пределах огороженной территории и помещениях распределительных устройств и подстанций, открывать двери и люки распределительных устройств и подстанций, производить переключения и подключения в электрических сетях (указанное требование не распространяется на работников, занятых выполнением разрешенных в установленном порядке работ); - разводить огонь в пределах охранных зон вводных и распределительных устройств, подстанций, воздушных линий 	<p>Постановление Правительства Российской Федерации от 24.02.2009 № 160 «О порядке установления охранных зон объектов электросетевого хозяйства и особых условий использования земельных участков, расположенных в границах таких зон»</p> <p>Постановление Правительства Российской Федерации от 18.11.2013 № 1033 «О порядке установления охранных зон объектов по производству электрической энергии и особых условий использования земельных участков, расположенных в границах таких зон»</p>

электропередачи, а также в охранных зонах кабельных линий электропередачи;

- размещать свалки;

- производить работы ударными механизмами, сбрасывать тяжести массой свыше 5 тонн, производить сброс и слив едких и коррозионных веществ и горюче-смазочных материалов (в охранных зонах подземных кабельных линий электропередачи).

2. Для объектов электросетевого хозяйства напряжением свыше 1000 вольт, помимо действий, предусмотренных пунктом 1, запрещается:

- складировать или размещать хранилища любых, в том числе горюче-смазочных материалов;

- размещать детские и спортивные площадки, стадионы, рынки, торговые точки, полевые станы, загоны для скота, гаражи и стоянки всех видов машин и механизмов, проводить любые мероприятия, связанные с большим скоплением людей, не занятых выполнением разрешённых в установленном порядке работ (в охранных зонах воздушных линий электропередачи);

- использовать (запускать) любые летательные аппараты, в том числе воздушных змеев, спортивные модели летательных аппаратов (в охранных зонах воздушных линий электропередачи);

- бросать якоря с судов и осуществлять их проход с огдынными якорями, цепями, лотами, волокушами и тралами (в охранных зонах подводных кабельных линий электропередачи);

- осуществлять проход судов с поднятыми стрелами кранов и других механизмов (в охранных зонах воздушных линий электропередачи).

3. Без письменного решения о согласовании сетевой организации запрещается:

- строительство, капитальный ремонт, реконструкция или снос зданий и сооружений;

- горные, взрывные, мелиоративные работы, в том числе связанные с временным затоплением земель;

- посадка и вырубка деревьев и кустарников;

- дноуглубительные, землечерпальные и погрузочно-разгрузочные работы, добыча рыбы, других водных животных и растений

	<p>придонными орудиями лова, устройство водопоя, копка и заготовка льда (в охранных зонах подводных кабельных линий электропередачи);</p> <ul style="list-style-type: none"> - проход судов, у которых расстояние по вертикали от верхнего крайнего габарита с грузом или без груза до нижней точки провеса проводов переходов воздушных линий электропередачи через водоёмы менее минимально допустимого расстояния, в том числе с учётом максимального уровня подъёма воды при паводке; - проезд машин и механизмов, имеющих общую высоту с грузом или без груза от поверхности дороги более 4,5 метра (в охранных зонах воздушных линий электропередачи); - земляные работы на глубине более 0,3 метра (на вспахиваемых землях на глубине более 0,45 метра), а также планировка грунта (в охранных зонах подземных кабельных линий электропередачи); - полив сельскохозяйственных культур в случае, если высота струи воды может составить свыше 3 метров (в охранных зонах воздушных линий электропередачи); - полевые сельскохозяйственные работы с применением сельскохозяйственных машин и оборудования высотой более 4 метров (в охранных зонах воздушных линий электропередачи) или полевые сельскохозяйственные работы, связанные с вспашкой земли (в охранных зонах кабельных линий электропередачи). <p>4. Для объектов электросетевого хозяйства напряжением до 1000 вольт, помимо действий, предусмотренных пунктом 3, без письменного решения о согласовании сетевых организаций запрещается:</p> <ul style="list-style-type: none"> - размещать летние и спортивные площадки, стадионы, рынки, торговые точки, полевые станы, загоны для скота, гаражи и стоянки всех видов машин и механизмов, садовые, огородные земельные участки и иные объекты недвижимости, расположенные в границах территории ведения гражданами садоводства или огородничества для собственных нужд объектов жилищного строительства, в том числе индивидуального (в охранных зонах воздушных линий электропередачи); - складировать или размещать хранилища любых, в том числе горюче-смазочных материалов; - устраивать причалы для стоянки судов, барж и плавучих кранов.
--	---

	<p>бросать якоря с судов и осуществлять их проход с отданными якорями, цепями, лотами, волокушами и талпами (в охранных зонах подводных кабельных линий электропередачи).</p>
	<p>5. В охранных зонах объектов по производству электрической энергии запрещается осуществлять действия, которые могут нарушить безопасную работу объектов, в том числе привести к их повреждению или уничтожению и (или) повлечь причинение вреда жизни, здоровью граждан и имуществу физических или юридических лиц, а также нанесение вреда окружающей среде и возникновение пожаров и чрезвычайных ситуаций, а именно:</p> <ul style="list-style-type: none"> - убирать, перемещать, засыпать и повреждать предупреждающие знаки; - размещать кладбища, скотомогильники, захоронения отходов производства и потребления, радиоактивных, химических, взрывчатых, токсичных, отравляющих и ядовитых веществ; - производить сброс и слив едких и коррозионных веществ, в том числе растворов кислот, щелочей и солей, а также горюче-смазочных материалов; - разводить огонь и размещать какие-либо открытые или закрытые источники огня; - проводить работы, размещать объекты и предметы, возводить сооружения, которые могут препятствовать доступу к объектам, без создания необходимых для такого доступа проходов и подъездов; - производить работы ударными механизмами, сбрасывать тяжести массой свыше 5 тонн; - складировать любые материалы, в том числе взрывоопасные, пожароопасные и горюче-смазочные. <p>6. Без письменного согласования владельцев объектов по производству электрической энергии запрещается:</p> <ul style="list-style-type: none"> - размещать детские и спортивные площадки, стадионы, рынки, торговые точки, полевые станы, загоны для скота, гаражи и стоянки всех видов машин и механизмов; - проводить любые мероприятия, связанные с пребыванием людей, не занятых выполнением работ, разрешенных в установленном порядке; - осуществлять горные, взрывные, мелиоративные работы, в том

3	<p>Охранная зона трубопроводов (газопроводов, нефтепроводов и нефтепродуктопроводов)</p>	<p>числе связанные с временным затоплением земель.</p> <p>1. В охранных зонах трубопроводов запрещается производить всякого рода действия, могущие нарушить нормальную эксплуатацию трубопроводов либо привести к их повреждению, в частности:</p> <ul style="list-style-type: none"> - перемещать, засыпать и ломать опознавательные и сигнальные знаки, контрольно - измерительные пункты; - открывать люки, калитки и двери необслуживаемых усилительных пунктов кабельной связи, ограждений узлов линейной арматуры, станций катодной и дренажной защиты, линейных и смотровых колодцев и других линейных устройств, открывать и закрывать краны и задвижки, отключать или включать средства связи, энергоснабжения и телемеханики трубопроводов; - устранять всякого рода свалки, выливать растворы кислот, солей и щелочей; - разрушать берегоукрепительные сооружения, водопропускные устройства, земляные и иные сооружения (устройства), предохраняющие трубопроводы от разрушения, а прилегающую территорию и окружающую местность - от аварийного разлива транспортируемой продукции; - бросать якоря, проходить с отданными якорями, цепями, лотами, волокушами и тралами, производить дноуглубительные и землечерпальные работы; - разводить огонь и размещать какие-либо открытые или закрытые источники огня. <p>2. В охранных зонах трубопроводов без письменного разрешения предприятия трубопроводного транспорта запрещается:</p> <ul style="list-style-type: none"> - возводить любые постройки и сооружения; на расстоянии ближе 1000 м от оси аммиакопровода запрещается: строить коллективные сады с жилыми домами, устраивать массовые спортивные соревнования, соревнования с участием зрителей, купания, массовый отдых людей, любительское рыболовство, расположение временных полевых жилищ и станов любого назначения, загоны для скота; - высаживать деревья и кустарники всех видов, складировать корма, удобренья, материалы, сено и солому, располагать конюшни. 	<p>Федеральный закон от 31.03.1999 № 69-ФЗ «О газоснабжении в Российской Федерации»</p> <p>«Правила охраны магистральных трубопроводов», утвержденные Минтопэнерго РФ 29.04.1992, Постановлением Госгортехнадзора РФ от 22.04.1992 № 9</p> <p>Постановление Госгортехнадзора Российской Федерации от 23.11.1994 № 61 «О распространении «Правил охраны магистральных трубопроводов» на магистральные аммиакопроводы»</p> <p>Постановление Правительства Российской Федерации от 08.09.2017 № 1083 «Об утверждении Правил охраны магистральных газопроводов и о внесении изменений в Положение о представлении в федеральный орган исполнительной власти (его территориальные органы), уполномоченный Правительством Российской Федерации на осуществление государственного кадастрового учета, государственной регистрации прав, ведение Единого государственного реестра недвижимости и предоставление сведений, содержащихся в Едином государственном реестре недвижимости, федеральными органами исполнительной власти, органами государственной власти субъектов Российской Федерации и органами местного самоуправления дополнительных сведений, воспроизводимых на публичных кадастровых картах»</p>
---	--	---	--

	<p>содержать скот, выделять рыбопромысловые участки, производить добычу рыбы, а также водных животных и растений, устраивать водолон, производить колку и заготовку льда;</p> <p>- соорудить проезды и переезды через трассы трубопроводов, устраивать стоянки автомобильного транспорта, тракторов и механизмов, размещать сады и огороды;</p> <p><i>проектировать, проектирование, земляные работы, соорудить оросительные и осушительные системы;</i></p> <p>- производить всякого рода открытые и подземные, горные, строительные, монтажные и взрывные работы, планировку грунта.</p> <p>3. В охранных зонах магистральных газопроводов запрещается:</p> <ul style="list-style-type: none"> - перемешать, засыпать, повреждать и разрушать контрольно-измерительные и контрольно-диагностические пункты, предупредительные надписи, опознавательные и сигнальные знаки местонахождения магистральных газопроводов; - открывать двери и люки необслуживаемых усилительных пунктов на кабельных линиях связи, калитки ограждений узлов линейной арматуры, двери установок электрохимической защиты, люки линейных и смотровых колодцев, открывать и закрывать краны, задвижки, отключать и включать средства связи, энергоснабжения, устройства телемеханики магистральных газопроводов; - устраивать свалки, осуществлять сброс и слив едких и коррозионно-агрессивных веществ и горюче-смазочных материалов; - складировать любые материалы, в том числе горюче-смазочные, или размещать хранилища любых материалов; - повреждать берегозащитные, водовыпускные сооружения, земляные и иные сооружения (устройства), предохраняющие магистральный газопровод от разрушения; - осуществлять постановку судов и плавучих объектов на якорь, добычу морских млекопитающих, рыболовство придонными орудиями добычи (вылова) водных биологических ресурсов, плавание с вытравленной якорь-цепью; - проводить дноуглубительные и другие работы, связанные с изменением дна и берегов водных объектов, за исключением работ, необходимых для технического обслуживания объекта магистрального газопровода; - проводить работы с использованием ударно-импульсных 	<p>Постановление Правительства Российской Федерации от 20.11.2000 № 878 «Об утверждении Правил газораспределительных сетей»</p>
--	--	---

	<p>устройств и вспомогательных механизмов, сбрасывать грузы;</p> <ul style="list-style-type: none"> - осуществлять рекреационную деятельность (кроме деятельности по размещению туристских стоянок), разводить костры и размещать источники огня; - огораживать и перегораживать охранные зоны; - размещать какие-либо здания, строения, сооружения, не относящиеся к объектам, указанным в пункте 2 статьи 21, за исключением объектов, указанных в подпунктах «д» – «ж» и «м» пункта 6 Правил, утвержденных Постановлением Правительства Российской Федерации от 08.09.2017 № 1083; - осуществлять несанкционированное подключение (присоединение) к магистральному газопроводу.
	<p>4. В охранных зонах магистральных газопроводов без письменного разрешения собственника магистрального газопровода или организации, эксплуатирующей магистральный газопровод не допускается:</p> <ul style="list-style-type: none"> - проведение горных, взрывных, строительных, монтажных, мелиоративных работ, в том числе работ, связанных с затоплением земель; - осуществление посадки и вырубки деревьев и кустарников; - проведение погрузочно-разгрузочных работ, устройство водопоев скота, колка и заготовка льда; - проведение земляных работ на глубине более чем 0,3 метра, планировка грунта; - сооружение запруд на реках и ручьях; - складирование кормов, удобрений, сена, соломы, размещение полевых станков и загонов для скота; - размещение туристских стоянок; - размещение гаражей, стоянок и парковок транспортных средств; - сооружение проездов через магистральные газопроводы; - прокладка инженерных коммуникаций; - проведение инженерных изысканий, связанных с бурением скважин и устройством шурфов; - устройство причалов для судов и пляжей; - проведение работ на объектах транспортной инфраструктуры, находящихся на территории охранной зоны; - проведение работ, связанных с временным затоплением земель, не

	<p>относящихся к землям сельскохозяйственного назначения.</p> <p>5. В границах охранной зоны газораспределительных сетей запрещается:</p> <ul style="list-style-type: none"> - строить объекты жилищно-гражданского и производственного назначения; 	
	<ul style="list-style-type: none"> - строить и реконструировать объекты, возвышения, шпалобетонные и железные дороги с расположенными на них газораспределительными сетями без предварительного выноса этих газопроводов по согласованию с эксплуатационными организациями; - разрушать берегоукрепительные сооружения, водопропускные устройства, земляные и иные сооружения, предохраняющие газораспределительные сети от разрушений; - перемещать, повреждать, засыпать и уничтожать опознавательные знаки, контрольно-измерительные пункты и другие устройства газораспределительных сетей; - устраивать свалки и склады, разливать растворы кислот, солей, щелочей и других химически активных веществ; - огораживать и перегораживать охранные зоны, препятствовать доступу персонала эксплуатационных организаций к газораспределительным сетям, проведению обслуживания и устранению повреждений газораспределительных сетей; - разводить огонь и размещать источники огня; - рыть погребя, копать и обрабатывать почву сельскохозяйственными и мелиоративными орудиями и механизмами на глубину более 0,3 метра; - открывать калитки и двери газорегуляторных пунктов, станций катодной и дренажной защиты, люки подземных колодцев, включать или отключать электроснабжение средств связи, освещения и систем телемеханики; - набрасывать, приставлять и привязывать к опорам и надземным газопроводам, ограждениям и зданиям газораспределительных сетей посторонние предметы, лестницы, влезать на них; - самовольно подключаться к газораспределительным сетям. 	
4	Приаэродромная территория	Воздушный кодекс Российской Федерации

	<p>недвижимости и осуществления деятельности:</p> <ul style="list-style-type: none"> - в первой подзоне запрещается размещать объекты, не предназначенные для организации и обслуживания воздушного движения и воздушных перевозок, обеспечения взлета, посадки, руления и стоянки воздушных судов; - во второй подзоне запрещается размещать объекты, не предназначенные для обслуживания пассажиров и обработки багажа, грузов и почты, обслуживания воздушных судов, хранения авиационного топлива и заправки воздушных судов, обеспечения энергоснабжения, а также объекты, не относящиеся к инфраструктуре аэропорта; - в третьей подзоне запрещается размещать объекты, высота которых превышает ограничения, установленные уполномоченным Правительством Российской Федерации федеральным органом исполнительной власти при установлении соответствующей приаэродромной территории; - в четвертой подзоне запрещается размещать объекты, создающие помехи в работе наземных объектов средств и систем обслуживания воздушного движения, навигации, посадки и связи, предназначенных для организации воздушного движения и расположенных вне первой подзоны; - в пятой подзоне запрещается размещать опасные производственные объекты, функционирование которых может повлиять на безопасность полетов воздушных судов; - в шестой подзоне запрещается размещать объекты, способствующие привлечению и массовому скоплению птиц; - в седьмой подзоне, ввиду превышения уровня шумового и электромагнитного воздействий, концентраций загрязняющих веществ в атмосферном воздухе, запрещается размещать объекты, виды которых в зависимости от их функционального назначения определяются уполномоченным федеральным органом исполнительной власти при установлении соответствующей приаэродромной территории с учетом требований законодательства в области обеспечения санитарно-эпидемиологического благополучия населения, если иное не установлено федеральными законами. 	<p>Постановление Правительства Российской Федерации от 02.12.2017 № 1460 «Об утверждении Правил установления приаэродромной территории, Правил выделения на приаэродромной территории подзон и Правил разрешения разногласий, возникающих между высшими исполнительными органами государственной власти субъектов Российской Федерации и уполномоченными Правительством Российской Федерации федеральными органами исполнительной власти при согласовании проекта решения об установлении приаэродромной территории»</p> <p>Приказ Министерства транспорта Российской Федерации от 26.02.2021 № 113-П «Об установлении приаэродромной территории аэродрома Воронеж (Чертовицкое)»</p>
5	<p>Водоохранная зона</p> <ul style="list-style-type: none"> - В границах водоохранной зоны запрещается: - использование сточных вод в целях регулирования плодородия 	<p>Водный кодекс Российской Федерации</p>

	<p>почв;</p> <ul style="list-style-type: none"> - размещение кладбищ, скотомогильников, объектов размещения отходов производства и потребления, химических, взрывчатых, токсичных, отравляющих и ядовитых веществ, пунктов захоронения радиоактивных отходов; - осуществление авиационных мер по борьбе с вредными 	
	<p>участки;</p> <ul style="list-style-type: none"> - движение и стоянка транспортных средств (кроме специальных транспортных средств), за исключением их движения по дорогам и стоянки на дорогах и в специально оборудованных местах, имеющих твердое покрытие; - строительство и реконструкция автозаправочных станций, складов горюче-смазочных материалов (за исключением случаев, если автозаправочные станции, склады горюче-смазочных материалов размещены на территориях портов, инфраструктуры внутренних водных путей, в том числе баз (сооружений) для стоянки маломерных судов, объектов органов федерального служб безопасности), станций технического обслуживания, используемых для технического осмотра и ремонта транспортных средств, осуществление мойки транспортных средств; - хранение пестицидов и агрохимикатов (за исключением хранения агрохимикатов в специализированных хранилищах на территориях морских портов за пределами границ прибрежных защитных полос), применение пестицидов и агрохимикатов; - сброс сточных, в том числе дренажных, вод; - разведка и добыча общераспространенных полезных ископаемых (за исключением случаев, если разведка и добыча общераспространенных полезных ископаемых осуществляются пользователями недр, осуществляющими разведку и добычу иных видов полезных ископаемых, в границах предоставленных им в соответствии с законодательством Российской Федерации о недрах горных отводов и (или) геологических отводов на основании утвержденного технического проекта в соответствии со ст. 19.1 Закона Российской Федерации от 21 февраля 1992 года № 2395-1 «О недрах»). 	
<p>Рыбоохранная зона</p>	<p>В границах рыбоохранной зоны запрещается:</p> <ul style="list-style-type: none"> - использование сточных вод в целях регулирования плодородия почв; 	<p>Постановление Правительства Российской Федерации от 06.10.2008 № 743 «Об утверждении Правил установления</p>

	<p>рыбоохранных зон»</p> <ul style="list-style-type: none"> - размещение кладбищ, скотомогильников, объектов размещения отходов производства и потребления, химических, взрывчатых, токсичных, отравляющих и ядовитых веществ, пунктов захоронения радиоактивных отходов; - осуществление авиационных мер по борьбе с вредными организмами; - размещение транспортных средств), за исключением их движения по дорогам и стоянки на дорогах и в специально оборудованных местах, имеющих твердое покрытие; - размещение автозаправочных станций, складов горюче-смазочных материалов (за исключением случаев, если автозаправочные станции, склады горюче-смазочных материалов размещены на территориях портов, судостроительных и судоремонтных организаций, инфраструктуры внутренних водных путей при условии соблюдения требований законодательства в области охраны окружающей среды и Водного кодекса Российской Федерации), станций технического обслуживания, используемых для технического осмотра и ремонта транспортных средств, осуществление мойки транспортного средства; - размещение специализированных хранилищ пестицидов и агрохимикатов, применение пестицидов и агрохимикатов; - сброс сточных, в том числе дренажных, вод; - разведка и добыча общераспространенных полезных ископаемых (за исключением случаев, если разведка и добыча общераспространенных полезных ископаемых осуществляются пользователями недр, осуществляющими разведку и добычу иных видов полезных ископаемых, в границах предоставленных им в соответствии с законодательством Российской Федерации о недрах участков недр на основании утвержденного технического проекта в соответствии со статьей 19.1 Закона Российской Федерации «О недрах»); - распашка земель; - размещение отвалов размываемых грунтов; - выпас сельскохозяйственных животных и организация для них летних лагерей, ванн.
6 Прибрежная защитная	<p>В границах прибрежных защитных полос запрещается:</p> <p style="text-align: right;">Водный кодекс Российской Федерации</p>

волоса	<ul style="list-style-type: none"> - использование сточных вод в целях регулирования плодородия почв; - размещение кладбищ, скотомогильников, объектов размещения отходов производства и потребления, химических, взрывчатых, токсичных, отравляющих и ядовитых веществ, пунктов захоронения радиоактивных отходов;
	<p>Судебные органы не вправе вводить ограничения на деятельность организаций;</p> <ul style="list-style-type: none"> - движение и стоянка транспортных средств (кроме специальных транспортных средств), за исключением их движения по дорогам и стоянки на дорогах и в специально оборудованных местах, имеющих твердое покрытие; - строительство и реконструкция автозаправочных станций, складов горюче-смазочных материалов (за исключением случаев, если автозаправочные станции, склады горюче-смазочных материалов размещены на территориях портов, инфраструктуры внутренних водных путей, в том числе баз (сооружений) для стоянки маломерных судов, объектов органов федеральной службы безопасности), станций технического обслуживания, используемых для технического осмотра и ремонта транспортных средств, осуществление мойки транспортных средств; - хранение пестицидов и агрохимикатов (за исключением хранения агрохимикатов в специализированных хранилищах на территориях морских портов за пределами границ прибрежных защитных полос), применение пестицидов и агрохимикатов; - сброс сточных, в том числе дренажных, вод; - разведка и добыча общераспространенных полезных ископаемых (за исключением случаев, если разведка и добыча общераспространенных полезных ископаемых осуществляются пользователями недр, осуществляющими разведку и добычу иных видов полезных ископаемых, в границах предоставленных им в соответствии с законодательством Российской Федерации о недрах горных отвалов и (или) геологических отвалов на основании утвержденного технического проекта в соответствии со ст. 19.1 Закона Российской Федерации от 21 февраля 1992 года № 2395-1 «О недрах»); - распахка земель; - размещение отвалов размываемых грунтов;

	<p>- выладе сельскохозяйственных животных и организация для них летних лагерей, ванн.</p>	<p>Водный кодекс Российской Федерации</p> <p>СанПиН 2.1.4.1110-02 «Зоны санитарной охраны источников водоснабжения и водопроводов питьевого назначения»</p>
<p>7</p>	<p>Зоны санитарной охраны источников питьевого и хозяйственно-бытового водоснабжения, а также <i>установленные в</i> случаях, предусмотренных Водным кодексом Российской Федерации, в отношении подземных водных объектов зоны специальной охраны</p>	<p>В зоне санитарной охраны источников питьевого и хозяйственно-бытового водоснабжения запрещается сброс сточных, в том числе дренажных, вод.</p> <p>На территории зоны санитарной охраны подземных источников <i>водоснабжения</i></p> <p>1. В первом поясе не допускается:</p> <ul style="list-style-type: none"> - посадка высокоствольных деревьев; - все виды строительства, не имеющие непосредственного отношения к эксплуатации, реконструкции и расширению водопроводных сооружений, в том числе прокладка трубопроводов различного назначения; - размещение жилых и хозяйственно-бытовых зданий; - проживание людей; - применение ядохимикатов и удобрений. <p>2. Во втором поясе запрещено:</p> <ul style="list-style-type: none"> - закачка отработанных вод в подземные горизонты, подземное складирование твердых отходов и разработка недр земли; - размещение кладбищ, скотомогильников, полей ассенизации, полей фильтрации, навозохранилищ, силосных траншей, животноводческих и птицеводческих предприятий и других объектов, обуславливающих опасность микробного загрязнения подземных вод; - применение удобрений и ядохимикатов; - рубка леса главного пользования и реконструкции; - размещение складов горюче-смазочных материалов, ядохимикатов и минеральных удобрений, накопителей промстоков, шламоохранилищ и других объектов, обуславливающих опасность химического загрязнения подземных вод. <p>Бурение новых скважин и новое строительство, связанное с нарушением почвенного покрова, производится при обязательном согласовании с центром государственного санитарно-эпидемиологического надзора.</p> <p>3. В третьем поясе запрещено:</p> <ul style="list-style-type: none"> - закачка отработанных вод в подземные горизонты, подземное

	<p>складирование твёрдых отходов и разработка недр земли;</p> <ul style="list-style-type: none"> - размещение складов горюче-смазочных материалов, ядохимикатов и минеральных удобрений, накопителей промстоков, шламохранилищ и других объектов, обуславливающих опасность химического загрязнения подземных вод. Размещение таких объектов допускается в пределах третьего пояса зоны санитарной охраны только при выполнении следующих дополнительных условий выполнения специальных мероприятий по защите водонесного горизонта от загрязнения при наличии санитарно-эпидемиологического заключения центра государственного санитарно-эпидемиологического надзора, выданного с учётом заключения органов геологического контроля. <p>Бурение новых скважин и новое строительство, связанное с нарушением почвенного покрова, производится при обязательном согласовании с центром государственного санитарно-эпидемиологического надзора.</p>
	<p>На территории зоны санитарной охраны поверхностных источников водоснабжения:</p> <ol style="list-style-type: none"> 1. В первом поясе не допускается: <ul style="list-style-type: none"> - посадка высокоствольных деревьев; - все виды строительства, не имеющие непосредственного отношения к эксплуатации, реконструкции и расширению водопроводных сооружений, в том числе прокладка трубопроводов различного назначения; - размещение жилых и хозяйственно-бытовых зданий; - проживание людей; - применение ядохимикатов и удобрений; - спуск любых сточных вод, в том числе сточных вод водного транспорта; - купание, стирка белья, водопой скота и другие виды водопользования, оказывающие влияние на качество воды. 2. Во втором поясе не допускается: <ul style="list-style-type: none"> - рубка леса главного пользования и реконструкция, а также закрепление за лесозаготовительными предприятиями древесины на корню и лесосечного фонда долгосрочного пользования (допускается только рубки ухода и санитарные рубки леса);

	<p>- расположение стойбищ и выпас скота, а также всякое другое использование водоема и земельных участков, лесных угодий в пределах прибрежной полосы шириной не менее 500 м, которое может привести к ухудшению качества или уменьшению количества воды источника водоснабжения;</p> <p>- отведение сточных вод в зоне водосбора источника</p>
	<p>водоснабжения; наличие или отсутствие санитарно-гигиенических требований к охране поверхностных вод;</p> <p>- размещение кладбищ, скотомогильников, полей ассенизации, полей фильтрации, навозохранилищ, силосных траншей, животноводческих и птицеводческих предприятий и других объектов, обуславливающих опасность микробного загрязнения подземных вод;</p> <p>- применение удобрений и ядохимикатов;</p> <p>- рубка леса главного пользования и реконструкции;</p> <p>- сброс промышленных, сельскохозяйственных, городских и ливневых сточных вод, содержание в которых химических веществ и микроорганизмов превышает установленные санитарными правилами гигиенические нормативы качества воды (с учетом Определения Верховного Суда Российской Федерации от 25.09.2014 № АПЛ14-393);</p> <p>- размещение складов горюче-смазочных материалов, ядохимикатов и минеральных удобрений, накопителей промстоков, шламохранилищ и других объектов, обуславливающих опасность химического загрязнения подземных вод.</p> <p>Регулирование отведения территории для нового строительства жилых, промышленных и сельскохозяйственных объектов, а также согласование изменений технологий действующих предприятий, связанных с повышением степени опасности загрязнения сточными водами источника водоснабжения производится при согласовании с центром государственного санитарно-эпидемиологического надзора.</p> <p>Все работы, в том числе добыча песка, гравия, донноуглубительные, в пределах акватории зоны санитарной охраны допускаются по согласованию с центром государственного санитарно-эпидемиологического надзора лишь при обосновании гидрологическими расчетами отсутствия ухудшения качества воды</p>

	<p>в створе водозабора.</p> <p>Использование химических методов борьбы с эвтрофикацией водоемов допускается при условии применения препаратов, имеющих положительное санитарно - эпидемиологическое заключение государственной санитарно - эпидемиологической службы Российской Федерации.</p> <p>Использование источников водоснабжения в пределах створов пояса зоны санитарной охраны для купания, туризма, водного спорта и рыбной ловли допускается в установленных местах при условии соблюдения гигиенических требований к охране поверхностных вод, а также гигиенических требований к зонам рекреации водных объектов.</p> <p>3. В третьем поясе не допускается отведение сточных вод в зоне водосбора источника водоснабжения, включая его притоки, не отвечающих гигиеническим требованиям к охране поверхностных вод.</p> <p>Регулирование отведения территории для нового строительства жилых, промышленных и сельскохозяйственных объектов, а также согласование изменений технологий действующих предприятий, связанных с повышением степени опасности загрязнения сточными водами источника водоснабжения производится при согласовании с центром государственного санитарно-эпидемиологического надзора.</p> <p>Все работы, в том числе добыча песка, гравия, донноуглубительные, в пределах акватории зоны санитарной охраны допускаются по согласованию с центром государственного санитарно - эпидемиологического надзора лишь при обосновании гидрологическими расчетами отсутствия ухудшения качества воды в створе водозабора.</p> <p>Использование химических методов борьбы с эвтрофикацией водоемов допускается при условии применения препаратов, имеющих положительное санитарно - эпидемиологическое заключение государственной санитарно - эпидемиологической службы Российской Федерации.</p>	
8	<p>Зоны затопления и подтопления</p> <p>- размещение новых населенных пунктов и строительство объектов капитального строительства без обеспечения инженерной защиты</p>	Водный кодекс Российской Федерации

		<p>таких населенных пунктов и объектов от затопления, подтопления;</p> <ul style="list-style-type: none"> - использование сточных вод в целях регулирования плодородия почв; - размещение кладбищ, скотомогильников, объектов размещения отходов производства и потребления, химических, взрывчатых, токсичных, отравляющих и ядовитых веществ, пунктов хранения и захоронения радиоактивных веществ; - осуществление авиационных мер по борьбе с вредными организмами. 	
9	Санитарно-защитная зона	<p>В границах санитарно-защитной зоны не допускается использование земельных участков в целях:</p> <ul style="list-style-type: none"> - размещения жилой застройки, объектов образовательного и медицинского назначения, спортивных сооружений открытого типа, организаций отдыха детей и их оздоровления, зон рекреационного назначения и для ведения садоводства; - размещения объектов для производства и хранения лекарственных средств, объектов пищевых отраслей промышленности, оптовых складов продовольственного сырья и пищевой продукции, комплексов водопроводных сооружений для подготовки и хранения питьевой воды, использования земельных участков в целях производства, хранения и переработки сельскохозяйственной продукции, предназначенной для дальнейшего использования в качестве пищевой продукции, если химическое, физическое и (или) биологическое воздействие объекта, в отношении которого установлена санитарно-защитная зона, приведет к нарушению качества и безопасности таких средств, сырья, воды и продукции в соответствии с установленными требованиями. 	<p>Постановление Правительства Российской Федерации от 03.03.2018 № 222 «Об утверждении Правил установления санитарно-защитных зон и использования земельных участков, расположенных в границах санитарно-защитных зон»</p>
10	Охранная зона пунктов государственной геодезической сети, государственной нивелирной сети и государственной гравиметрической сети	<p>В пределах границ охранных зон пунктов запрещается использование земельных участков для осуществления видов деятельности, приводящих к повреждению или уничтожению наружных опознавательных знаков пунктов, нарушению неизменности местоположения их центров, уничтожению, перемещению, засылке или повреждению составных частей пунктов.</p> <p>Также на земельных участках в границах охранных зон пунктов запрещается проведение работ, размещение объектов и предметов,</p>	<p>Постановление Правительства РФ от 21.08.2019 № 1080 «Об охранных зонах пунктов государственной геодезической сети, государственной нивелирной сети и государственной гравиметрической сети»</p>

		которые могут препятствовать доступу к пунктам.	
--	--	---	--

Приложение № 1
к правилам землепользования и застройки
Большеверейского сельского поселения
Рамонского муниципального района
Воронежской области

СВЕДЕНИЯ О ГРАНИЦАХ ТЕРРИТОРИАЛЬНЫХ ЗОН,
СОДЕРЖАЩИЕ ГРАФИЧЕСКОЕ ОПИСАНИЕ МЕСТОПОЛОЖЕНИЯ
ГРАНИЦ ТЕРРИТОРИАЛЬНЫХ ЗОН, ПЕРЕЧЕНЬ КООРДИНАТ
ХАРАКТЕРНЫХ ТОЧЕК ГРАНИЦ ТЕРРИТОРИАЛЬНЫХ ЗОН
СЕЛА БОЛЬШАЯ ВЕРЕЙКА

ОПИСАНИЕ МЕСТОПОЛОЖЕНИЯ ГРАНИЦ

Зона застройки индивидуальными жилыми домами села Большая Верейка - Ж1/1

(наименование объекта, местоположение границ которого описано
(далее - объект)

Раздел 1

Сведения об объекте		
№ п/п	Характеристики объекта	Описание характеристик
1	2	3
1	Местоположение объекта	Воронежская область, Рамонский муниципальный район, Большеверейское сельское поселение, село Большая Верейка
2	Площадь объекта \pm величина погрешности определения площади ($P \pm \Delta P$)	5883072 \pm 42446 м ²
3	Иные характеристики объекта	-

Раздел 2

Сведения о местоположении границ объекта					
1. Система координат: МСК - 36, зона 1					
2. Сведения о характерных точках границ объекта					
Обозначение характерных точек границ	Координаты, м		Метод определения координат характерной точки	Средняя квадратическая погрешность положения характерной точки (Mt), м	Описание обозначения точки на местности (при наличии)
	X	Y			
1	2	3	4	5	6
1	554885.78	1278751.50	Картометрический	5.00	-
2	554898.43	1278783.08	Картометрический	5.00	-
3	554903.53	1278795.82	Картометрический	5.00	-
4	554902.99	1278796.00	Картометрический	5.00	-
5	554861.99	1278821.99	Картометрический	5.00	-
6	554829.01	1278849.97	Картометрический	5.00	-
7	554805.00	1278874.02	Картометрический	5.00	-
8	554776.04	1278918.98	Картометрический	5.00	-
9	554754.00	1278964.01	Картометрический	5.00	-
10	554754.90	1278999.00	Картометрический	5.00	-
11	554768.03	1279065.04	Картометрический	1.00	-
12	554765.04	1279110.10	Картометрический	1.00	-
13	554748.00	1279142.02	Картометрический	1.00	-
14	554750.02	1279161.00	Картометрический	1.00	-
15	554769.03	1279204.06	Картометрический	1.00	-
16	554771.05	1279252.15	Картометрический	1.00	-
17	554765.00	1279281.10	Картометрический	1.00	-
18	554752.00	1279304.01	Картометрический	1.00	-
19	554732.99	1279311.02	Картометрический	1.00	-
20	554710.93	1279308.01	Картометрический	1.00	-
21	554696.02	1279296.02	Картометрический	1.00	-
22	554672.96	1279269.98	Картометрический	1.00	-
23	554658.00	1279276.03	Картометрический	1.00	-
24	554643.00	1279319.05	Картометрический	1.00	-
25	554572.03	1279430.98	Картометрический	1.00	-
26	554535.01	1279472.01	Картометрический	1.00	-
27	554489.02	1279503.03	Картометрический	1.00	-
28	554472.91	1279523.13	Картометрический	1.00	-
29	554434.99	1279580.08	Картометрический	1.00	-
30	554416.07	1279596.17	Картометрический	1.00	-
31	554361.00	1279613.00	Картометрический	1.00	-
32	554350.97	1279624.03	Картометрический	1.00	-
33	554329.99	1279660.04	Картометрический	1.00	-
34	554306.00	1279683.05	Картометрический	1.00	-
35	554268.99	1279706.06	Картометрический	1.00	-
36	554200.95	1279738.07	Картометрический	1.00	-

1	2	3	4	5	6
37	554179.01	1279761.02	Картометрический	1.00	-
38	554173.04	1279788.03	Картометрический	1.00	-
39	554180.07	1279811.98	Картометрический	1.00	-
40	554181.12	1279854.98	Картометрический	1.00	-
41	554169.10	1279870.96	Картометрический	1.00	-
42	554120.03	1279908.99	Картометрический	1.00	-
43	554056.01	1280002.05	Картометрический	1.00	-
44	554011.96	1280030.05	Картометрический	1.00	-
45	553984.03	1280035.04	Картометрический	1.00	-
46	553915.94	1280037.02	Картометрический	1.00	-
47	553893.05	1280048.04	Картометрический	1.00	-
48	553886.00	1280068.08	Картометрический	1.00	-
49	553890.05	1280106.09	Картометрический	1.00	-
50	553904.03	1280149.99	Картометрический	1.00	-
51	553899.06	1280167.99	Картометрический	1.00	-
52	553868.15	1280189.96	Картометрический	1.00	-
53	553809.76	1280222.28	Картометрический	1.00	-
54	553789.12	1280238.99	Картометрический	1.00	-
55	553766.00	1280269.01	Картометрический	1.00	-
56	553731.03	1280292.00	Картометрический	1.00	-
57	553694.03	1280302.05	Картометрический	1.00	-
58	553573.00	1280306.01	Картометрический	1.00	-
59	553508.02	1280330.01	Картометрический	1.00	-
60	553483.99	1280334.12	Картометрический	1.00	-
61	553455.95	1280347.12	Картометрический	1.00	-
62	553428.02	1280372.04	Картометрический	1.00	-
63	553409.03	1280396.03	Картометрический	1.00	-
64	553382.12	1280415.00	Картометрический	1.00	-
65	553380.05	1280435.05	Картометрический	1.00	-
66	553391.09	1280458.08	Картометрический	1.00	-
67	553429.02	1280497.99	Картометрический	1.00	-
68	553489.01	1280537.96	Картометрический	1.00	-
69	553500.03	1280555.92	Картометрический	1.00	-
70	553501.02	1280585.99	Картометрический	1.00	-
71	553494.01	1280603.00	Картометрический	1.00	-
72	553464.00	1280624.04	Картометрический	1.00	-
73	553419.00	1280642.03	Картометрический	1.00	-
74	553343.99	1280653.01	Картометрический	1.00	-
75	553306.02	1280669.01	Картометрический	1.00	-
76	553298.00	1280685.00	Картометрический	1.00	-
77	553301.02	1280702.00	Картометрический	1.00	-
78	553321.00	1280722.99	Картометрический	1.00	-
79	553363.01	1280737.96	Картометрический	1.00	-
80	553383.94	1280741.96	Картометрический	1.00	-
81	553423.99	1280748.96	Картометрический	1.00	-
82	553442.00	1280759.98	Картометрический	1.00	-
83	553450.02	1280783.01	Картометрический	1.00	-
84	553447.02	1280800.01	Картометрический	1.00	-

1	2	3	4	5	6
85	553366.02	1280899.01	Картометрический	1.00	-
86	553353.01	1280932.01	Картометрический	1.00	-
87	553353.01	1280963.00	Картометрический	1.00	-
88	553375.01	1280999.98	Картометрический	1.00	-
89	553380.07	1281026.03	Картометрический	1.00	-
90	553366.06	1281057.11	Картометрический	1.00	-
91	553342.47	1281090.40	Картометрический	1.00	-
92	553334.64	1281101.24	Картометрический	1.00	-
93	553322.83	1281103.96	Картометрический	1.00	-
94	553310.13	1281104.14	Картометрический	1.00	-
95	553282.09	1281096.93	Картометрический	1.00	-
96	553272.77	1281096.22	Картометрический	1.00	-
97	553254.01	1281098.03	Картометрический	1.00	-
98	553234.01	1281108.00	Картометрический	1.00	-
99	553226.01	1281115.00	Картометрический	1.00	-
100	553236.02	1281173.02	Картометрический	1.00	-
101	553222.01	1281211.00	Картометрический	1.00	-
102	553209.99	1281230.98	Картометрический	1.00	-
103	553149.01	1281274.99	Картометрический	1.00	-
104	553135.01	1281292.99	Картометрический	1.00	-
105	553098.87	1281368.96	Картометрический	1.00	-
106	553082.02	1281387.92	Картометрический	1.00	-
107	553053.00	1281398.89	Картометрический	1.00	-
108	553005.93	1281404.09	Картометрический	1.00	-
109	552979.06	1281418.04	Картометрический	1.00	-
110	552968.02	1281436.00	Картометрический	1.00	-
111	552966.03	1281460.97	Картометрический	1.00	-
112	552980.97	1281516.04	Картометрический	1.00	-
113	552978.96	1281539.98	Картометрический	1.00	-
114	552966.03	1281558.03	Картометрический	1.00	-
115	552946.00	1281562.98	Картометрический	1.00	-
116	552862.02	1281551.94	Картометрический	1.00	-
117	552841.98	1281554.96	Картометрический	1.00	-
118	552833.01	1281566.01	Картометрический	1.00	-
119	552815.01	1281610.00	Картометрический	1.00	-
120	552799.01	1281627.03	Картометрический	1.00	-
121	552781.99	1281638.04	Картометрический	1.00	-
122	552729.00	1281633.02	Картометрический	1.00	-
123	552711.00	1281639.04	Картометрический	1.00	-
124	552677.02	1281676.03	Картометрический	1.00	-
125	552662.98	1281679.02	Картометрический	1.00	-
126	552648.97	1281671.00	Картометрический	1.00	-
127	552637.98	1281640.03	Картометрический	1.00	-
128	552610.99	1281625.03	Картометрический	1.00	-
129	552574.11	1281615.05	Картометрический	1.00	-
130	552493.93	1281602.01	Картометрический	1.00	-
131	552467.98	1281596.02	Картометрический	1.00	-
132	552400.97	1281604.05	Картометрический	1.00	-

1	2	3	4	5	6
133	552353.01	1281620.02	Картометрический	1.00	-
134	552261.04	1281700.05	Картометрический	1.00	-
135	552220.08	1281757.06	Картометрический	1.00	-
136	552168.99	1281764.08	Картометрический	1.00	-
137	552158.94	1281760.02	Картометрический	1.00	-
138	552155.99	1281719.99	Картометрический	1.00	-
139	552146.98	1281705.01	Картометрический	1.00	-
140	552134.96	1281700.03	Картометрический	1.00	-
141	552118.98	1281701.02	Картометрический	1.00	-
142	552067.04	1281668.97	Картометрический	1.00	-
143	552047.99	1281642.01	Картометрический	1.00	-
144	552054.03	1281583.80	Картометрический	1.00	-
145	552050.98	1281525.00	Картометрический	1.00	-
146	552035.94	1281501.02	Картометрический	1.00	-
147	552002.97	1281478.08	Картометрический	1.00	-
148	551970.18	1281469.79	Картометрический	1.00	-
149	551936.94	1281459.01	Картометрический	1.00	-
150	551901.98	1281433.02	Картометрический	1.00	-
151	551859.10	1281389.87	Картометрический	1.00	-
152	551849.95	1281368.03	Картометрический	1.00	-
153	551873.22	1281343.72	Картометрический	1.00	-
154	551892.95	1281318.02	Картометрический	1.00	-
155	551891.03	1281275.13	Картометрический	1.00	-
156	551852.96	1281236.00	Картометрический	1.00	-
157	551805.85	1281210.96	Картометрический	1.00	-
158	551763.00	1281200.95	Картометрический	1.00	-
159	551724.71	1281205.02	Картометрический	1.00	-
160	551693.05	1281215.01	Картометрический	1.00	-
161	551559.07	1281298.94	Картометрический	1.00	-
162	551527.18	1281307.95	Картометрический	1.00	-
163	551487.91	1281314.02	Картометрический	1.00	-
164	551438.27	1281299.96	Картометрический	1.00	-
165	551395.33	1281290.15	Картометрический	1.00	-
166	551406.30	1281285.68	Картометрический	1.00	-
167	551424.68	1281274.03	Картометрический	1.00	-
168	551443.18	1281261.23	Картометрический	1.00	-
169	551453.68	1281250.41	Картометрический	1.00	-
170	551463.09	1281235.37	Картометрический	1.00	-
171	551471.68	1281220.23	Картометрический	1.00	-
172	551480.28	1281206.84	Картометрический	1.00	-
173	551487.71	1281194.67	Картометрический	1.00	-
174	551499.89	1281172.26	Картометрический	1.00	-
175	551515.43	1281155.57	Картометрический	1.00	-
176	551527.41	1281144.17	Картометрический	1.00	-
177	551537.88	1281136.31	Картометрический	1.00	-
178	551553.30	1281125.33	Картометрический	1.00	-
179	551569.85	1281112.36	Картометрический	1.00	-
180	551586.72	1281092.73	Картометрический	1.00	-

1	2	3	4	5	6
181	551596.28	1281080.85	Картометрический	1.00	-
182	551602.21	1281070.18	Картометрический	1.00	-
183	551605.21	1281061.03	Картометрический	1.00	-
184	551607.24	1281053.02	Картометрический	1.00	-
185	551608.51	1281045.88	Картометрический	1.00	-
186	551607.61	1281039.14	Картометрический	1.00	-
187	551605.98	1281034.01	Картометрический	1.00	-
188	551602.55	1281028.54	Картометрический	1.00	-
189	551595.92	1281022.17	Картометрический	1.00	-
190	551589.13	1281017.55	Картометрический	1.00	-
191	551581.60	1281013.32	Картометрический	1.00	-
192	551572.69	1281011.53	Картометрический	1.00	-
193	551556.19	1281011.36	Картометрический	1.00	-
194	551541.45	1281013.24	Картометрический	1.00	-
195	551531.40	1281016.96	Картометрический	1.00	-
196	551515.28	1281024.10	Картометрический	1.00	-
197	551497.48	1281028.42	Картометрический	1.00	-
198	551483.19	1281029.69	Картометрический	1.00	-
199	551464.08	1281030.37	Картометрический	1.00	-
200	551443.73	1281027.55	Картометрический	1.00	-
201	551425.10	1281020.75	Картометрический	1.00	-
202	551412.61	1281011.61	Картометрический	1.00	-
203	551401.09	1280995.14	Картометрический	1.00	-
204	551396.24	1280978.14	Картометрический	1.00	-
205	551395.55	1280961.98	Картометрический	1.00	-
206	551397.77	1280945.17	Картометрический	1.00	-
207	551404.66	1280924.75	Картометрический	1.00	-
208	551411.51	1280910.82	Картометрический	1.00	-
209	551419.19	1280901.74	Картометрический	1.00	-
210	551432.74	1280891.72	Картометрический	1.00	-
211	551442.56	1280885.33	Картометрический	1.00	-
212	551453.79	1280880.64	Картометрический	1.00	-
213	551471.71	1280873.59	Картометрический	1.00	-
214	551491.07	1280865.01	Картометрический	1.00	-
215	551502.32	1280857.62	Картометрический	1.00	-
216	551510.96	1280850.64	Картометрический	1.00	-
217	551517.50	1280841.03	Картометрический	1.00	-
218	551521.88	1280828.07	Картометрический	1.00	-
219	551523.61	1280813.54	Картометрический	1.00	-
220	551523.86	1280798.29	Картометрический	1.00	-
221	551523.04	1280783.95	Картометрический	1.00	-
222	551522.45	1280763.57	Картометрический	1.00	-
223	551523.32	1280746.60	Картометрический	1.00	-
224	551526.36	1280732.73	Картометрический	1.00	-
225	551531.00	1280723.49	Картометрический	1.00	-
226	551539.89	1280716.76	Картометрический	1.00	-
227	551548.98	1280713.36	Картометрический	1.00	-
228	551560.79	1280711.29	Картометрический	1.00	-

1	2	3	4	5	6
229	551575.29	1280709.86	Картометрический	1.00	-
230	551590.55	1280705.26	Картометрический	1.00	-
231	551607.20	1280699.77	Картометрический	1.00	-
232	551614.61	1280698.65	Картометрический	1.00	-
233	551627.00	1280699.45	Картометрический	1.00	-
234	551648.94	1280699.12	Картометрический	1.00	-
235	551669.43	1280698.62	Картометрический	1.00	-
236	551690.00	1280697.68	Картометрический	1.00	-
237	551712.65	1280694.04	Картометрический	1.00	-
238	551728.51	1280689.85	Картометрический	1.00	-
239	551747.38	1280684.10	Картометрический	1.00	-
240	551768.32	1280675.37	Картометрический	1.00	-
241	551786.35	1280663.78	Картометрический	1.00	-
242	551803.20	1280650.79	Картометрический	1.00	-
243	551816.29	1280638.58	Картометрический	1.00	-
244	551823.57	1280628.01	Картометрический	1.00	-
245	551824.42	1280626.30	Картометрический	1.00	-
246	551835.02	1280631.35	Аналитический	0.10	-
247	551947.06	1280691.22	Аналитический	0.10	-
248	552063.09	1280749.69	Аналитический	0.10	-
249	552125.63	1280795.54	Аналитический	0.10	-
250	552161.78	1280830.86	Аналитический	0.10	-
251	552180.13	1280856.22	Аналитический	0.10	-
252	552171.59	1280859.16	Картометрический	1.00	-
253	552107.50	1280886.97	Картометрический	1.00	-
254	552099.67	1280876.18	Аналитический	0.10	-
255	552084.11	1280871.61	Аналитический	0.10	-
256	552030.80	1280946.55	Аналитический	0.10	-
257	552019.42	1280938.71	Аналитический	0.10	-
258	551980.04	1281005.08	Аналитический	0.10	-
259	551952.29	1281030.37	Аналитический	0.10	-
260	551954.85	1281040.47	Аналитический	0.10	-
261	551957.52	1281046.51	Аналитический	0.10	-
262	551951.27	1281049.95	Картометрический	1.00	-
263	551978.93	1281065.70	Картометрический	1.00	-
264	551986.29	1281065.78	Картометрический	1.00	-
265	551994.53	1281062.14	Картометрический	1.00	-
266	552011.34	1281049.14	Картометрический	1.00	-
267	552019.31	1281043.01	Аналитический	0.10	-
268	552053.21	1281016.89	Картометрический	1.00	-
269	552080.18	1281050.97	Картометрический	1.00	-
270	552113.36	1281085.03	Картометрический	1.00	-
271	552139.09	1281046.71	Картометрический	1.00	-
272	552160.31	1281015.10	Картометрический	1.00	-
273	552173.88	1281007.50	Картометрический	1.00	-
274	552188.29	1281018.30	Аналитический	0.10	-
275	552219.41	1280989.67	Картометрический	1.00	-
276	552205.36	1280966.76	Картометрический	1.00	-

1	2	3	4	5	6
277	552220.71	1280958.62	Картометрический	1.00	-
278	552215.41	1280948.89	Картометрический	1.00	-
279	552211.21	1280950.95	Картометрический	1.00	-
280	552201.22	1280930.26	Картометрический	1.00	-
281	552207.93	1280926.85	Аналитический	0.10	-
282	552230.29	1280917.23	Аналитический	0.10	-
283	552254.31	1280907.09	Картометрический	1.00	-
284	552257.01	1280912.15	Картометрический	1.00	-
285	552259.29	1280916.75	Картометрический	1.00	-
286	552277.01	1280952.61	Картометрический	1.00	-
287	552303.91	1280939.32	Картометрический	1.00	-
288	552330.30	1280926.03	Картометрический	1.00	-
289	552339.42	1280919.43	Картометрический	1.00	-
290	552340.05	1280915.48	Картометрический	1.00	-
291	552331.41	1280897.24	Картометрический	1.00	-
292	552316.95	1280878.89	Картометрический	1.00	-
293	552400.15	1280838.83	Аналитический	0.10	-
294	552487.37	1280793.02	Аналитический	0.10	-
295	552500.93	1280785.93	Аналитический	0.10	-
296	552515.93	1280795.92	Аналитический	0.10	-
297	552520.90	1280791.30	Аналитический	0.10	-
298	552515.46	1280778.00	Аналитический	0.10	-
299	552530.48	1280769.11	Аналитический	0.10	-
300	552615.88	1280701.19	Аналитический	0.10	-
301	552637.61	1280684.58	Аналитический	0.10	-
302	552651.83	1280673.72	Аналитический	0.10	-
303	552662.14	1280665.84	Аналитический	0.10	-
304	552685.61	1280644.48	Аналитический	0.20	-
305	552690.11	1280651.87	Аналитический	0.20	-
306	552725.48	1280710.18	Картометрический	1.00	-
307	552736.73	1280729.82	Картометрический	1.00	-
308	552715.60	1280740.52	Аналитический	0.10	-
309	552797.11	1280913.47	Аналитический	0.10	-
310	552838.01	1280904.49	Аналитический	0.10	-
311	552869.25	1280891.79	Аналитический	0.10	-
312	552939.22	1280845.37	Аналитический	0.10	-
313	552967.50	1280819.99	Аналитический	0.10	-
314	552985.96	1280801.35	Аналитический	0.10	-
315	552989.72	1280795.11	Аналитический	0.10	-
316	553007.08	1280766.36	Картометрический	1.00	-
317	553010.43	1280763.03	Картометрический	1.00	-
318	553067.73	1280688.52	Картометрический	1.00	-
319	553134.85	1280590.99	Картометрический	1.00	-
320	553178.69	1280521.76	Картометрический	1.00	-
321	553226.53	1280437.22	Картометрический	1.00	-
322	553158.08	1280389.11	Картометрический	1.00	-
323	553211.34	1280384.09	Картометрический	1.00	-
324	553229.46	1280348.08	Картометрический	1.00	-

1	2	3	4	5	6
325	553247.14	1280326.92	Картометрический	1.00	-
326	553262.22	1280314.67	Картометрический	1.00	-
327	553329.02	1280268.88	Картометрический	1.00	-
328	553353.89	1280260.37	Картометрический	1.00	-
329	553378.56	1280244.12	Картометрический	1.00	-
330	553386.33	1280236.59	Картометрический	1.00	-
331	553391.55	1280228.22	Картометрический	1.00	-
332	553413.82	1280192.55	Картометрический	1.00	-
333	553415.84	1280186.35	Картометрический	1.00	-
334	553427.65	1280152.35	Картометрический	1.00	-
335	553435.92	1280128.37	Картометрический	1.00	-
336	553445.49	1280118.80	Картометрический	1.00	-
337	553470.04	1280094.28	Картометрический	1.00	-
338	553493.02	1280071.33	Картометрический	1.00	-
339	553513.68	1280051.09	Картометрический	1.00	-
340	553583.57	1280091.09	Картометрический	1.00	-
341	553685.55	1280165.43	Картометрический	1.00	-
342	553714.95	1280149.75	Картометрический	1.00	-
343	553770.00	1280094.75	Картометрический	1.00	-
344	553819.22	1280008.97	Картометрический	1.00	-
345	553858.00	1279956.71	Картометрический	1.00	-
346	553870.52	1279927.04	Картометрический	1.00	-
347	553888.39	1279903.25	Картометрический	1.00	-
348	553923.45	1279831.47	Картометрический	1.00	-
349	553932.18	1279801.09	Картометрический	1.00	-
350	553936.72	1279797.56	Картометрический	1.00	-
351	553954.20	1279780.31	Картометрический	1.00	-
352	553977.86	1279715.92	Картометрический	1.00	-
353	553992.62	1279698.30	Картометрический	1.00	-
354	554006.01	1279689.60	Картометрический	1.00	-
355	554077.98	1279664.20	Картометрический	1.00	-
356	554213.17	1279578.35	Картометрический	1.00	-
357	554264.24	1279545.26	Картометрический	1.00	-
358	554289.96	1279514.30	Картометрический	1.00	-
359	554314.59	1279468.12	Картометрический	1.00	-
360	554379.76	1279469.51	Картометрический	1.00	-
361	554383.79	1279463.08	Картометрический	1.00	-
362	554369.65	1279446.23	Картометрический	1.00	-
363	554435.08	1279369.97	Картометрический	1.00	-
364	554450.27	1279385.66	Картометрический	1.00	-
365	554479.33	1279350.00	Картометрический	1.00	-
366	554541.75	1279235.38	Картометрический	1.00	-
367	554609.84	1279105.41	Картометрический	1.00	-
368	554646.40	1279013.27	Картометрический	1.00	-
369	554629.75	1278986.31	Картометрический	5.00	-
370	554594.38	1278917.33	Картометрический	5.00	-
371	554590.47	1278904.97	Картометрический	5.00	-
372	554590.88	1278884.47	Картометрический	5.00	-

1	2	3	4	5	6
373	554598.96	1278821.44	Картометрический	5.00	-
374	554650.67	1278832.48	Картометрический	5.00	-
375	554685.96	1278837.33	Картометрический	5.00	-
376	554712.62	1278833.02	Картометрический	5.00	-
377	554775.11	1278806.09	Картометрический	5.00	-
378	554839.75	1278779.96	Картометрический	5.00	-
379	554867.36	1278767.30	Картометрический	5.00	-
1	554885.78	1278751.50	Картометрический	5.00	-
380	552612.76	1280917.58	Спутниковых геодезических измерений (определений)	0.10	-
381	552614.07	1280927.71	Спутниковых геодезических измерений (определений)	0.10	-
382	552614.38	1280938.37	Спутниковых геодезических измерений (определений)	0.10	-
383	552604.21	1280973.13	Спутниковых геодезических измерений (определений)	0.10	-
384	552598.51	1280979.11	Спутниковых геодезических измерений (определений)	0.10	-
385	552584.42	1280981.40	Спутниковых геодезических измерений (определений)	0.10	-
386	552576.17	1281000.61	Спутниковых геодезических измерений (определений)	0.10	-
387	552584.59	1281009.22	Спутниковых геодезических измерений (определений)	0.10	-
388	552577.82	1281026.58	Спутниковых геодезических измерений (определений)	0.10	-

1	2	3	4	5	6
389	552563.99	1281034.24	Спутниковых геодезических измерений (определений)	0.10	-
390	552546.16	1281039.70	Спутниковых геодезических измерений (определений)	0.10	-
391	552534.85	1281036.20	Спутниковых геодезических измерений (определений)	0.10	-
392	552520.02	1281026.69	Спутниковых геодезических измерений (определений)	0.10	-
393	552482.11	1280997.79	Спутниковых геодезических измерений (определений)	0.10	-
394	552446.40	1280967.77	Спутниковых геодезических измерений (определений)	0.10	-
395	552434.00	1280955.00	Спутниковых геодезических измерений (определений)	0.10	-
396	552422.14	1280939.90	Спутниковых геодезических измерений (определений)	0.10	-
397	552408.15	1280928.87	Спутниковых геодезических измерений (определений)	0.10	-
398	552432.10	1280905.12	Спутниковых геодезических измерений (определений)	0.10	-
399	552478.87	1280868.89	Спутниковых геодезических измерений (определений)	0.10	-
400	552540.33	1280822.78	Спутниковых геодезических измерений (определений)	0.10	-

1	2	3	4	5	6
380	552612.76	1280917.58	Спутниковых геодезических измерений (определений)	0.10	-
401	554904.83	1278799.10	Картометрический	5.00	-
402	554912.32	1278817.79	Картометрический	5.00	-
403	554922.83	1278844.04	Картометрический	5.00	-
404	554916.14	1278900.07	Картометрический	5.00	-
405	554906.32	1278920.57	Картометрический	5.00	-
406	554860.48	1278962.89	Картометрический	5.00	-
407	554845.70	1278990.26	Картометрический	5.00	-
408	554838.72	1279028.51	Картометрический	1.00	-
409	554821.12	1279193.17	Картометрический	1.00	-
410	554849.65	1279229.94	Картометрический	1.00	-
411	554847.69	1279265.56	Картометрический	1.00	-
412	554836.67	1279315.74	Картометрический	1.00	-
413	554856.31	1279326.40	Картометрический	1.00	-
414	554816.90	1279450.79	Картометрический	1.00	-
415	554800.37	1279474.80	Картометрический	1.00	-
416	554784.30	1279475.08	Картометрический	1.00	-
417	554767.06	1279455.90	Картометрический	1.00	-
418	554730.99	1279475.18	Картометрический	1.00	-
419	554693.88	1279533.44	Картометрический	1.00	-
420	554649.27	1279599.46	Картометрический	1.00	-
421	554596.82	1279651.21	Картометрический	1.00	-
422	554559.50	1279669.06	Картометрический	1.00	-
423	554546.17	1279670.27	Картометрический	1.00	-
424	554504.55	1279675.93	Картометрический	1.00	-
425	554463.48	1279683.33	Картометрический	1.00	-
426	554434.22	1279693.90	Картометрический	1.00	-
427	554392.94	1279756.47	Картометрический	1.00	-
428	554416.89	1279771.29	Картометрический	1.00	-
429	554402.04	1279795.28	Картометрический	1.00	-
430	554420.85	1279806.81	Картометрический	1.00	-
431	554308.88	1279973.28	Картометрический	1.00	-
432	554295.55	1279964.39	Картометрический	1.00	-
433	554279.92	1279959.68	Картометрический	1.00	-
434	554273.32	1279962.10	Картометрический	1.00	-
435	554247.33	1279994.96	Картометрический	1.00	-
436	554284.49	1280022.00	Картометрический	1.00	-
437	554259.05	1280053.41	Картометрический	1.00	-
438	554273.61	1280067.46	Картометрический	1.00	-
439	554288.99	1280082.49	Картометрический	1.00	-
440	554243.34	1280134.69	Картометрический	1.00	-
441	554230.43	1280143.56	Картометрический	1.00	-
442	554120.59	1280194.85	Картометрический	1.00	-
443	554099.12	1280187.30	Картометрический	1.00	-

1	2	3	4	5	6
444	554089.10	1280156.94	Картометрический	1.00	-
445	554067.63	1280183.54	Картометрический	1.00	-
446	554056.02	1280199.80	Картометрический	1.00	-
447	554027.48	1280245.11	Картометрический	1.00	-
448	554002.06	1280282.14	Картометрический	1.00	-
449	553969.57	1280314.34	Картометрический	1.00	-
450	553944.51	1280288.66	Картометрический	1.00	-
451	553916.88	1280308.07	Картометрический	1.00	-
452	553877.10	1280335.31	Картометрический	1.00	-
453	553845.92	1280355.52	Картометрический	1.00	-
454	553820.17	1280373.37	Картометрический	1.00	-
455	553802.03	1280386.30	Картометрический	1.00	-
456	553784.88	1280363.28	Картометрический	1.00	-
457	553746.90	1280387.66	Картометрический	1.00	-
458	553733.43	1280364.90	Картометрический	1.00	-
459	553728.52	1280366.92	Картометрический	1.00	-
460	553712.45	1280379.28	Картометрический	1.00	-
461	553678.88	1280362.82	Картометрический	1.00	-
462	553639.55	1280393.02	Картометрический	1.00	-
463	553606.18	1280441.02	Картометрический	1.00	-
464	553591.13	1280470.84	Картометрический	1.00	-
465	553568.24	1280459.26	Картометрический	1.00	-
466	553548.31	1280499.40	Картометрический	1.00	-
467	553508.27	1280538.94	Картометрический	1.00	-
468	553522.55	1280588.70	Картометрический	1.00	-
469	553588.71	1280597.04	Картометрический	1.00	-
470	553573.49	1280654.85	Картометрический	1.00	-
471	553514.09	1280645.56	Картометрический	1.00	-
472	553500.45	1280638.98	Картометрический	1.00	-
473	553498.99	1280768.57	Картометрический	1.00	-
474	553522.68	1280880.85	Картометрический	1.00	-
475	553490.13	1280968.55	Картометрический	1.00	-
476	553400.38	1281138.39	Картометрический	1.00	-
477	553388.61	1281143.64	Картометрический	1.00	-
478	553373.32	1281140.48	Картометрический	1.00	-
479	553350.08	1281116.90	Картометрический	1.00	-
480	553335.65	1281102.16	Картометрический	1.00	-
481	553368.01	1281059.03	Картометрический	1.00	-
482	553382.95	1281026.99	Картометрический	1.00	-
483	553377.97	1280997.97	Картометрический	1.00	-
484	553354.95	1280962.07	Картометрический	1.00	-
485	553355.96	1280932.96	Картометрический	1.00	-
486	553369.02	1280899.92	Картометрический	1.00	-
487	553449.99	1280801.00	Картометрический	1.00	-
488	553452.94	1280782.02	Картометрический	1.00	-
489	553443.97	1280757.97	Картометрический	1.00	-
490	553425.99	1280746.04	Картометрический	1.00	-
491	553362.95	1280736.00	Картометрический	1.00	-

1	2	3	4	5	6
492	553320.99	1280721.00	Картометрический	1.00	-
493	553302.99	1280700.99	Картометрический	1.00	-
494	553299.98	1280685.00	Картометрический	1.00	-
495	553307.99	1280670.99	Картометрический	1.00	-
496	553344.00	1280655.99	Картометрический	1.00	-
497	553419.99	1280644.98	Картометрический	1.00	-
498	553466.02	1280625.95	Картометрический	1.00	-
499	553497.01	1280603.92	Картометрический	1.00	-
500	553503.95	1280585.98	Картометрический	1.00	-
501	553501.98	1280554.99	Картометрический	1.00	-
502	553489.97	1280536.00	Картометрический	1.00	-
503	553430.05	1280495.05	Картометрический	1.00	-
504	553392.94	1280456.01	Картометрический	1.00	-
505	553382.97	1280433.00	Картометрический	1.00	-
506	553384.97	1280416.96	Картометрический	1.00	-
507	553412.00	1280397.97	Картометрический	1.00	-
508	553430.02	1280373.88	Картометрический	1.00	-
509	553457.95	1280348.99	Картометрический	1.00	-
510	553485.03	1280336.97	Картометрический	1.00	-
511	553508.04	1280333.95	Картометрический	1.00	-
512	553570.90	1280310.00	Картометрический	1.00	-
513	553693.17	1280306.95	Картометрический	1.00	-
514	553733.00	1280295.99	Картометрический	1.00	-
515	553769.00	1280271.99	Картометрический	1.00	-
516	553792.04	1280241.88	Картометрический	1.00	-
517	553812.00	1280223.96	Картометрический	1.00	-
518	553871.02	1280192.90	Картометрический	1.00	-
519	553901.96	1280170.97	Картометрический	1.00	-
520	553907.92	1280148.99	Картометрический	1.00	-
521	553893.95	1280106.05	Картометрический	1.00	-
522	553889.96	1280068.00	Картометрический	1.00	-
523	553895.97	1280050.97	Картометрический	1.00	-
524	553915.98	1280040.94	Картометрический	1.00	-
525	553985.10	1280038.98	Картометрический	1.00	-
526	554013.11	1280033.97	Картометрический	1.00	-
527	554059.12	1280004.87	Картометрический	1.00	-
528	554123.00	1279910.98	Картометрический	1.00	-
529	554172.08	1279872.92	Картометрический	1.00	-
530	554185.00	1279855.96	Картометрический	1.00	-
531	554183.95	1279810.85	Картометрический	1.00	-
532	554176.98	1279788.01	Картометрический	1.00	-
533	554182.95	1279763.02	Картометрический	1.00	-
534	554188.89	1279756.09	Картометрический	1.00	-
535	554203.98	1279740.97	Картометрический	1.00	-
536	554271.12	1279708.86	Картометрический	1.00	-
537	554307.02	1279685.95	Картометрический	1.00	-
538	554334.97	1279661.96	Картометрический	1.00	-
539	554353.98	1279627.97	Картометрический	1.00	-

1	2	3	4	5	6
540	554364.03	1279616.94	Картометрический	1.00	-
541	554417.00	1279599.94	Картометрический	1.00	-
542	554437.93	1279583.98	Картометрический	1.00	-
543	554476.00	1279525.96	Картометрический	1.00	-
544	554493.07	1279505.83	Картометрический	1.00	-
545	554538.07	1279474.89	Картометрический	1.00	-
546	554575.97	1279433.00	Картометрический	1.00	-
547	554647.00	1279320.00	Картометрический	1.00	-
548	554655.98	1279298.02	Картометрический	1.00	-
549	554661.98	1279279.97	Картометрический	1.00	-
550	554672.02	1279274.99	Картометрический	1.00	-
551	554692.99	1279298.98	Картометрический	1.00	-
552	554709.03	1279310.98	Картометрический	1.00	-
553	554732.99	1279315.01	Картометрический	1.00	-
554	554754.00	1279306.99	Картометрический	1.00	-
555	554768.99	1279282.98	Картометрический	1.00	-
556	554777.00	1279253.00	Картометрический	1.00	-
557	554773.99	1279204.00	Картометрический	1.00	-
558	554753.99	1279160.00	Картометрический	1.00	-
559	554753.98	1279143.97	Картометрический	1.00	-
560	554769.00	1279112.01	Картометрический	1.00	-
561	554773.03	1279062.99	Картометрический	1.00	-
562	554760.00	1278998.00	Картометрический	1.00	-
563	554759.00	1278964.00	Картометрический	1.00	-
564	554778.98	1278921.04	Картометрический	5.00	-
565	554808.98	1278877.00	Картометрический	5.00	-
566	554831.01	1278852.97	Картометрический	5.00	-
567	554863.91	1278825.06	Картометрический	5.00	-
401	554904.83	1278799.10	Картометрический	5.00	-
568	553270.01	1281098.98	Картометрический	1.00	-
569	553271.60	1281101.13	Картометрический	1.00	-
570	553260.02	1281149.76	Картометрический	1.00	-
571	553322.53	1281197.11	Картометрический	1.00	-
572	553301.90	1281232.98	Картометрический	1.00	-
573	553321.71	1281255.56	Аналитический	0.10	-
574	553311.79	1281271.79	Аналитический	0.10	-
575	553334.93	1281290.93	Аналитический	0.10	-
576	553344.50	1281330.21	Картометрический	1.00	-
577	553345.98	1281364.33	Картометрический	1.00	-
578	553341.32	1281386.45	Картометрический	1.00	-
579	553321.68	1281408.45	Картометрический	1.00	-
580	553310.24	1281417.06	Картометрический	1.00	-
581	553298.01	1281443.58	Картометрический	1.00	-
582	553282.29	1281450.91	Картометрический	1.00	-
583	553269.08	1281473.12	Картометрический	1.00	-
584	553249.03	1281491.20	Картометрический	1.00	-
585	553191.79	1281513.21	Картометрический	1.00	-

1	2	3	4	5	6
586	553174.15	1281522.78	Картометрический	1.00	-
587	553154.26	1281551.02	Картометрический	1.00	-
588	553159.88	1281587.35	Картометрический	1.00	-
589	553087.35	1281662.93	Картометрический	1.00	-
590	553062.25	1281626.04	Картометрический	1.00	-
591	553048.09	1281641.49	Картометрический	1.00	-
592	553012.42	1281633.55	Картометрический	1.00	-
593	552986.24	1281638.17	Картометрический	1.00	-
594	552986.87	1281680.50	Картометрический	1.00	-
595	552750.37	1281830.47	Картометрический	1.00	-
596	552770.28	1281859.82	Картометрический	1.00	-
597	552784.75	1281864.68	Картометрический	1.00	-
598	552790.68	1281866.56	Картометрический	1.00	-
599	552809.57	1281885.15	Картометрический	1.00	-
600	552763.55	1281927.96	Картометрический	1.00	-
601	552784.34	1281952.30	Картометрический	1.00	-
602	552751.30	1281974.85	Картометрический	1.00	-
603	552714.53	1281938.92	Картометрический	1.00	-
604	552643.12	1281961.61	Картометрический	1.00	-
605	552623.22	1281967.20	Картометрический	1.00	-
606	552503.18	1282000.92	Картометрический	1.00	-
607	552511.67	1282059.23	Картометрический	1.00	-
608	552525.23	1282117.46	Картометрический	1.00	-
609	552550.92	1282193.30	Картометрический	1.00	-
610	552550.89	1282224.97	Картометрический	1.00	-
611	552543.08	1282251.63	Картометрический	1.00	-
612	552555.20	1282291.90	Картометрический	1.00	-
613	552579.71	1282340.92	Картометрический	1.00	-
614	552595.06	1282386.71	Картометрический	1.00	-
615	552602.20	1282419.84	Картометрический	1.00	-
616	552620.65	1282462.26	Картометрический	1.00	-
617	552562.29	1282501.38	Картометрический	1.00	-
618	552577.84	1282522.32	Картометрический	1.00	-
619	552545.65	1282521.10	Картометрический	1.00	-
620	552517.77	1282531.27	Картометрический	1.00	-
621	552492.44	1282543.46	Картометрический	1.00	-
622	552461.20	1282551.01	Картометрический	1.00	-
623	552436.15	1282509.80	Картометрический	1.00	-
624	552405.44	1282514.92	Картометрический	1.00	-
625	552376.09	1282528.38	Картометрический	1.00	-
626	552364.77	1282533.50	Картометрический	1.00	-
627	552338.09	1282561.91	Картометрический	1.00	-
628	552359.12	1282491.75	Картометрический	1.00	-
629	552415.41	1282410.14	Картометрический	1.00	-
630	552409.72	1282406.07	Картометрический	1.00	-
631	552225.68	1282358.80	Картометрический	1.00	-
632	552204.00	1282414.00	Картометрический	1.00	-
633	552172.86	1282470.08	Картометрический	1.00	-

1	2	3	4	5	6
634	552120.86	1282422.10	Картометрический	1.00	-
635	552057.52	1282417.77	Картометрический	1.00	-
636	551998.57	1282437.42	Картометрический	1.00	-
637	551896.11	1282399.64	Картометрический	1.00	-
638	551932.12	1282338.52	Аналитический	0.20	-
639	551940.90	1282323.64	Аналитический	0.20	-
640	551959.60	1282297.84	Аналитический	0.20	-
641	551973.19	1282279.77	Аналитический	0.20	-
642	552001.57	1282242.12	Картометрический	1.00	-
643	551913.74	1282156.38	Картометрический	1.00	-
644	551886.75	1282113.53	Картометрический	1.00	-
645	551875.31	1282049.28	Картометрический	1.00	-
646	551814.45	1281994.41	Картометрический	1.00	-
647	551717.23	1281971.20	Картометрический	1.00	-
648	551731.00	1281925.81	Картометрический	1.00	-
649	551765.69	1281920.70	Картометрический	1.00	-
650	551803.84	1281908.74	Картометрический	1.00	-
651	551807.51	1281901.62	Картометрический	1.00	-
652	551836.06	1281867.55	Картометрический	1.00	-
653	551838.68	1281857.92	Картометрический	1.00	-
654	551830.81	1281844.66	Картометрический	1.00	-
655	551808.58	1281807.62	Картометрический	1.00	-
656	551799.26	1281808.51	Картометрический	1.00	-
657	551784.52	1281848.12	Картометрический	1.00	-
658	551737.12	1281835.39	Картометрический	1.00	-
659	551738.49	1281794.76	Картометрический	1.00	-
660	551739.26	1281751.93	Картометрический	1.00	-
661	551674.21	1281758.73	Картометрический	1.00	-
662	551621.34	1281782.67	Картометрический	1.00	-
663	551611.29	1281786.41	Картометрический	1.00	-
664	551582.34	1281797.20	Картометрический	1.00	-
665	551573.75	1281795.55	Картометрический	1.00	-
666	551555.43	1281792.03	Картометрический	1.00	-
667	551528.56	1281798.86	Картометрический	1.00	-
668	551479.15	1281819.38	Картометрический	1.00	-
669	551461.78	1281811.65	Картометрический	1.00	-
670	551450.00	1281814.76	Картометрический	1.00	-
671	551424.52	1281831.13	Картометрический	1.00	-
672	551401.47	1281862.70	Картометрический	1.00	-
673	551336.97	1281825.71	Картометрический	1.00	-
674	551287.39	1281781.05	Картометрический	1.00	-
675	551208.00	1281720.00	Картометрический	1.00	-
676	551187.00	1281698.00	Картометрический	1.00	-
677	551170.00	1281713.00	Картометрический	1.00	-
678	551112.68	1281658.05	Картометрический	1.00	-
679	551011.34	1281562.26	Картометрический	1.00	-
680	551019.40	1281551.16	Картометрический	1.00	-
681	550995.59	1281523.40	Картометрический	1.00	-

1	2	3	4	5	6
682	550942.00	1281461.00	Картометрический	1.00	-
683	550974.00	1281437.00	Картометрический	1.00	-
684	551029.00	1281496.00	Картометрический	1.00	-
685	551055.00	1281515.00	Картометрический	1.00	-
686	551059.28	1281511.89	Картометрический	1.00	-
687	551155.79	1281593.67	Картометрический	1.00	-
688	551161.35	1281587.19	Картометрический	1.00	-
689	551230.22	1281647.53	Картометрический	1.00	-
690	551266.08	1281644.42	Картометрический	1.00	-
691	551292.90	1281643.30	Картометрический	1.00	-
692	551319.06	1281633.14	Картометрический	1.00	-
693	551337.38	1281615.49	Картометрический	5.00	-
694	551348.47	1281588.85	Картометрический	1.00	-
695	551360.40	1281548.83	Картометрический	1.00	-
696	551361.64	1281535.76	Картометрический	1.00	-
697	551352.00	1281490.00	Картометрический	1.00	-
698	551347.94	1281469.78	Картометрический	1.00	-
699	551339.25	1281437.19	Картометрический	1.00	-
700	551328.20	1281440.07	Картометрический	1.00	-
701	551327.62	1281436.90	Картометрический	1.00	-
702	551324.23	1281422.69	Картометрический	1.00	-
703	551321.20	1281403.12	Картометрический	1.00	-
704	551320.20	1281387.52	Картометрический	1.00	-
705	551320.35	1281368.22	Картометрический	1.00	-
706	551326.58	1281348.02	Картометрический	1.00	-
707	551335.22	1281329.66	Картометрический	1.00	-
708	551348.70	1281311.39	Картометрический	1.00	-
709	551362.41	1281302.79	Картометрический	1.00	-
710	551383.99	1281294.90	Картометрический	1.00	-
711	551389.20	1281292.67	Картометрический	1.00	-
712	551435.66	1281303.76	Картометрический	1.00	-
713	551486.97	1281318.05	Картометрический	1.00	-
714	551529.41	1281310.84	Картометрический	1.00	-
715	551562.19	1281301.98	Картометрический	1.00	-
716	551695.91	1281219.04	Картометрический	1.00	-
717	551724.82	1281209.17	Картометрический	1.00	-
718	551761.19	1281204.99	Картометрический	1.00	-
719	551805.38	1281215.11	Картометрический	1.00	-
720	551851.04	1281239.02	Картометрический	1.00	-
721	551887.00	1281274.03	Картометрический	1.00	-
722	551887.03	1281314.98	Картометрический	1.00	-
723	551872.00	1281337.05	Картометрический	1.00	-
724	551839.02	1281366.00	Картометрический	1.00	-
725	551841.04	1281377.99	Картометрический	1.00	-
726	551854.09	1281398.14	Картометрический	1.00	-
727	551898.00	1281439.99	Картометрический	1.00	-
728	551936.99	1281466.95	Картометрический	1.00	-
729	551996.99	1281482.02	Картометрический	1.00	-

1	2	3	4	5	6
730	552030.02	1281503.99	Картометрический	1.00	-
731	552044.05	1281527.00	Картометрический	1.00	-
732	552048.03	1281580.09	Картометрический	1.00	-
733	552044.03	1281645.00	Картометрический	1.00	-
734	552064.98	1281672.00	Картометрический	1.00	-
735	552118.00	1281706.98	Картометрический	1.00	-
736	552136.97	1281704.97	Картометрический	1.00	-
737	552143.04	1281707.99	Картометрический	1.00	-
738	552152.01	1281720.00	Картометрический	1.00	-
739	552152.01	1281765.99	Картометрический	1.00	-
740	552165.02	1281769.92	Картометрический	1.00	-
741	552225.04	1281763.08	Картометрический	1.00	-
742	552263.00	1281707.94	Картометрический	1.00	-
743	552356.01	1281625.96	Картометрический	1.00	-
744	552400.97	1281609.96	Картометрический	1.00	-
745	552468.01	1281601.97	Картометрический	1.00	-
746	552491.97	1281607.98	Картометрический	1.00	-
747	552571.05	1281620.98	Картометрический	1.00	-
748	552609.01	1281628.98	Картометрический	1.00	-
749	552635.02	1281642.99	Картометрический	1.00	-
750	552645.03	1281672.00	Картометрический	1.00	-
751	552661.00	1281682.97	Картометрический	1.00	-
752	552678.98	1281678.97	Картометрический	1.00	-
753	552712.98	1281641.98	Картометрический	1.00	-
754	552729.00	1281637.98	Картометрический	1.00	-
755	552782.98	1281641.99	Картометрический	1.00	-
756	552801.99	1281629.97	Картометрический	1.00	-
757	552818.99	1281611.99	Картометрический	1.00	-
758	552837.00	1281568.00	Картометрический	1.00	-
759	552844.02	1281560.05	Картометрический	1.00	-
760	552863.02	1281557.06	Картометрический	1.00	-
761	552947.00	1281568.02	Картометрический	1.00	-
762	552971.03	1281561.04	Картометрический	1.00	-
763	552984.97	1281541.99	Картометрический	1.00	-
764	552985.93	1281516.00	Картометрический	1.00	-
765	552971.98	1281461.02	Картометрический	1.00	-
766	552974.04	1281436.03	Картометрический	1.00	-
767	552985.03	1281421.03	Картометрический	1.00	-
768	553007.02	1281410.07	Картометрический	1.00	-
769	553057.02	1281404.09	Картометрический	1.00	-
770	553087.04	1281392.08	Картометрический	1.00	-
771	553104.08	1281371.13	Картометрический	1.00	-
772	553139.08	1281295.00	Картометрический	1.00	-
773	553154.01	1281279.07	Картометрический	1.00	-
774	553215.01	1281235.02	Картометрический	1.00	-
775	553228.03	1281213.04	Картометрический	1.00	-
776	553236.02	1281185.95	Картометрический	1.00	-
777	553239.03	1281174.02	Картометрический	1.00	-

1	2	3	4	5	6
778	553237.94	1281167.86	Картометрический	1.00	-
779	553227.99	1281116.00	Картометрический	1.00	-
780	553236.00	1281109.99	Картометрический	1.00	-
781	553254.99	1281100.99	Картометрический	1.00	-
568	553270.01	1281098.98	Картометрический	1.00	-
782	551130.33	1281790.82	Картометрический	1.00	-
783	551056.92	1281928.66	Картометрический	1.00	-
784	550989.16	1281890.92	Картометрический	1.00	-
785	551020.26	1281838.69	Картометрический	1.00	-
786	551044.33	1281783.66	Картометрический	1.00	-
787	551087.72	1281763.91	Картометрический	1.00	-
782	551130.33	1281790.82	Картометрический	1.00	-
788	553376.16	1279431.26	Картометрический	1.00	-
789	553370.47	1279450.77	Картометрический	1.00	-
790	553374.54	1279457.56	Картометрический	1.00	-
791	553371.29	1279482.31	Картометрический	1.00	-
792	553363.52	1279479.39	Картометрический	1.00	-
793	553356.27	1279518.33	Картометрический	1.00	-
794	553329.24	1279612.92	Картометрический	1.00	-
795	553295.92	1279682.17	Картометрический	1.00	-
796	553288.71	1279700.86	Картометрический	1.00	-
797	553229.13	1279873.08	Картометрический	1.00	-
798	553175.26	1279839.22	Картометрический	1.00	-
799	553090.26	1279926.40	Картометрический	1.00	-
800	553022.39	1280019.80	Картометрический	1.00	-
801	552961.16	1280092.62	Картометрический	1.00	-
802	552959.49	1280094.61	Картометрический	1.00	-
803	552894.54	1280158.42	Картометрический	1.00	-
804	552830.43	1280257.59	Картометрический	1.00	-
805	552815.38	1280247.54	Аналитический	0.10	-
806	552787.40	1280179.53	Аналитический	0.10	-
807	552773.06	1280126.44	Аналитический	0.10	-
808	552783.21	1280075.20	Аналитический	0.10	-
809	552825.28	1279930.33	Аналитический	0.10	-
810	552905.31	1279658.18	Аналитический	0.10	-
811	552996.24	1279321.02	Аналитический	0.10	-
812	553024.07	1279224.11	Аналитический	0.10	-
813	553043.58	1279140.91	Аналитический	0.10	-
814	553092.20	1279174.54	Картометрический	1.00	-
815	553068.40	1279263.11	Картометрический	1.00	-
816	553101.42	1279303.65	Картометрический	1.00	-
817	553101.42	1279318.66	Картометрический	1.00	-
818	553144.96	1279330.67	Картометрический	1.00	-
819	553187.00	1279348.69	Картометрический	1.00	-
820	553271.07	1279369.71	Картометрический	1.00	-
821	553328.12	1279396.73	Картометрический	1.00	-

1	2	3	4	5	6
788	553376.16	1279431.26	Картометрический	1.00	-
822	552928.38	1280399.30	Картометрический	1.00	-
823	552952.61	1280420.42	Картометрический	1.00	-
824	552955.00	1280437.50	Картометрический	1.00	-
825	552883.26	1280476.83	Картометрический	1.00	-
826	552854.30	1280494.30	Картометрический	1.00	-
827	552849.52	1280487.19	Картометрический	1.00	-
828	552851.71	1280478.31	Картометрический	1.00	-
829	552872.57	1280440.87	Картометрический	1.00	-
830	552880.61	1280407.15	Картометрический	1.00	-
831	552883.99	1280403.78	Картометрический	1.00	-
822	552928.38	1280399.30	Картометрический	1.00	-
832	552909.56	1279566.03	Картометрический	1.00	-
833	552886.59	1279650.67	Картометрический	1.00	-
834	552815.33	1279893.99	Аналитический	0.10	-
835	552807.14	1279920.86	Аналитический	0.10	-
836	552763.68	1280070.35	Аналитический	0.10	-
837	552752.98	1280128.94	Аналитический	0.10	-
838	552768.34	1280185.98	Аналитический	0.10	-
839	552849.52	1280374.21	Аналитический	0.10	-
840	552860.07	1280407.44	Аналитический	0.10	-
841	552854.93	1280434.79	Аналитический	0.10	-
842	552825.36	1280486.13	Аналитический	0.10	-
843	552813.75	1280497.50	Аналитический	0.10	-
844	552685.57	1280617.33	Аналитический	0.10	-
845	552678.00	1280619.45	Аналитический	0.10	-
846	552669.50	1280614.30	Аналитический	0.10	-
847	552665.20	1280619.69	Аналитический	0.10	-
848	552670.71	1280625.58	Аналитический	0.10	-
849	552670.59	1280631.33	Аналитический	0.10	-
850	552665.14	1280639.22	Аналитический	0.10	-
851	552657.52	1280649.79	Аналитический	0.10	-
852	552653.13	1280653.71	Аналитический	0.10	-
853	552603.38	1280688.34	Аналитический	0.10	-
854	552519.12	1280752.49	Аналитический	0.10	-
855	552482.82	1280772.68	Картометрический	1.00	-
856	552479.55	1280767.45	Картометрический	1.00	-
857	552437.88	1280711.48	Картометрический	1.00	-
858	552424.19	1280693.12	Аналитический	0.10	-
859	552436.17	1280684.89	Аналитический	0.10	-
860	552425.34	1280669.28	Аналитический	0.10	-
861	552407.87	1280643.90	Аналитический	0.10	-
862	552403.70	1280637.65	Аналитический	0.10	-
863	552390.55	1280647.94	Аналитический	0.10	-
864	552390.21	1280647.49	Картометрический	1.00	-
865	552375.23	1280659.30	Картометрический	1.00	-

1	2	3	4	5	6
866	552345.00	1280710.35	Картометрический	1.00	-
867	552301.43	1280743.44	Картометрический	1.00	-
868	552332.21	1280775.55	Картометрический	1.00	-
869	552345.08	1280764.37	Картометрический	1.00	-
870	552377.26	1280795.12	Картометрический	1.00	-
871	552397.47	1280818.40	Картометрический	1.00	-
872	552397.15	1280820.34	Аналитический	0.10	-
873	552277.66	1280876.60	Аналитический	0.10	-
874	552234.18	1280893.33	Аналитический	0.10	-
875	552221.85	1280879.32	Аналитический	0.10	-
876	552177.04	1280817.70	Аналитический	0.10	-
877	552139.15	1280780.68	Аналитический	0.10	-
878	552073.71	1280732.58	Аналитический	0.10	-
879	551960.04	1280675.84	Аналитический	0.10	-
880	551843.87	1280614.42	Аналитический	0.10	-
881	551833.48	1280609.23	Картометрический	1.00	-
882	551843.93	1280594.31	Картометрический	1.00	-
883	551858.20	1280578.06	Картометрический	1.00	-
884	551876.34	1280562.05	Картометрический	1.00	-
885	551889.90	1280550.09	Картометрический	1.00	-
886	551902.33	1280540.61	Картометрический	1.00	-
887	551917.13	1280533.07	Картометрический	1.00	-
888	551932.10	1280527.07	Картометрический	1.00	-
889	551942.59	1280522.96	Картометрический	1.00	-
890	551948.97	1280521.02	Картометрический	1.00	-
891	551956.67	1280518.71	Картометрический	1.00	-
892	551965.23	1280517.52	Картометрический	1.00	-
893	551973.20	1280516.64	Картометрический	1.00	-
894	551977.87	1280514.97	Картометрический	1.00	-
895	551980.49	1280510.93	Картометрический	1.00	-
896	551981.19	1280505.47	Картометрический	1.00	-
897	551980.41	1280501.75	Картометрический	1.00	-
898	551977.73	1280498.92	Картометрический	1.00	-
899	551974.25	1280496.56	Картометрический	1.00	-
900	551972.32	1280493.88	Картометрический	1.00	-
901	551972.05	1280490.77	Картометрический	1.00	-
902	551974.30	1280487.76	Картометрический	1.00	-
903	551978.32	1280485.33	Картометрический	1.00	-
904	551982.83	1280484.78	Картометрический	1.00	-
905	551988.17	1280485.43	Картометрический	1.00	-
906	551995.09	1280484.98	Картометрический	1.00	-
907	552000.46	1280482.97	Картометрический	1.00	-
908	552006.60	1280479.44	Картометрический	1.00	-
909	552012.63	1280474.99	Картометрический	1.00	-
910	552017.37	1280468.17	Картометрический	1.00	-
911	552021.46	1280458.00	Картометрический	1.00	-
912	552031.50	1280441.43	Картометрический	1.00	-
913	552038.62	1280427.92	Картометрический	1.00	-

1	2	3	4	5	6
914	552044.46	1280415.92	Картометрический	1.00	-
915	552048.49	1280403.21	Картометрический	1.00	-
916	552050.48	1280395.57	Картометрический	1.00	-
917	552053.92	1280389.52	Картометрический	1.00	-
918	552058.80	1280384.40	Картометрический	1.00	-
919	552068.84	1280376.89	Картометрический	1.00	-
920	552081.68	1280367.81	Картометрический	1.00	-
921	552090.39	1280359.87	Картометрический	1.00	-
922	552097.21	1280352.92	Картометрический	1.00	-
923	552104.25	1280346.62	Картометрический	1.00	-
924	552110.50	1280342.74	Картометрический	1.00	-
925	552118.14	1280339.61	Картометрический	1.00	-
926	552122.06	1280337.50	Картометрический	1.00	-
927	552123.90	1280335.10	Картометрический	1.00	-
928	552124.49	1280332.54	Картометрический	1.00	-
929	552123.91	1280330.38	Картометрический	1.00	-
930	552122.87	1280328.04	Картометрический	1.00	-
931	552122.28	1280326.31	Картометрический	1.00	-
932	552122.00	1280324.86	Картометрический	1.00	-
933	552122.99	1280323.81	Картометрический	1.00	-
934	552125.44	1280323.22	Картометрический	1.00	-
935	552128.85	1280323.39	Картометрический	1.00	-
936	552132.15	1280323.62	Картометрический	1.00	-
937	552135.03	1280323.71	Картометрический	1.00	-
938	552137.90	1280322.84	Картометрический	1.00	-
939	552141.91	1280320.17	Картометрический	1.00	-
940	552148.40	1280314.05	Картометрический	1.00	-
941	552153.30	1280307.63	Картометрический	1.00	-
942	552159.21	1280297.85	Картометрический	1.00	-
943	552161.91	1280292.87	Картометрический	1.00	-
944	552162.55	1280288.00	Картометрический	1.00	-
945	552161.86	1280283.79	Картометрический	1.00	-
946	552160.63	1280277.91	Картометрический	1.00	-
947	552159.17	1280267.47	Картометрический	1.00	-
948	552159.32	1280256.39	Картометрический	1.00	-
949	552162.11	1280242.70	Картометрический	1.00	-
950	552166.06	1280229.84	Картометрический	1.00	-
951	552169.38	1280219.78	Картометрический	1.00	-
952	552173.95	1280206.35	Картометрический	1.00	-
953	552181.38	1280187.14	Картометрический	1.00	-
954	552187.95	1280168.68	Картометрический	1.00	-
955	552190.07	1280154.62	Картометрический	1.00	-
956	552188.44	1280143.14	Картометрический	1.00	-
957	552186.21	1280133.16	Картометрический	1.00	-
958	552182.66	1280124.66	Картометрический	1.00	-
959	552178.24	1280116.50	Картометрический	1.00	-
960	552173.04	1280107.04	Картометрический	1.00	-
961	552169.65	1280098.10	Картометрический	1.00	-

1	2	3	4	5	6
962	552167.34	1280088.70	Картометрический	1.00	-
963	552166.76	1280076.78	Картометрический	1.00	-
964	552166.65	1280060.75	Картометрический	1.00	-
965	552167.17	1280050.12	Картометрический	1.00	-
966	552168.43	1280036.68	Картометрический	1.00	-
967	552169.73	1280025.63	Картометрический	1.00	-
968	552169.88	1280010.72	Картометрический	1.00	-
969	552168.80	1279993.81	Картометрический	1.00	-
970	552165.44	1279976.00	Картометрический	1.00	-
971	552160.64	1279961.56	Картометрический	1.00	-
972	552151.10	1279945.98	Картометрический	1.00	-
973	552142.05	1279933.54	Картометрический	1.00	-
974	552129.84	1279917.59	Картометрический	1.00	-
975	552116.08	1279901.57	Картометрический	1.00	-
976	552101.93	1279887.16	Картометрический	1.00	-
977	552090.47	1279878.68	Картометрический	1.00	-
978	552078.07	1279871.35	Картометрический	1.00	-
979	552062.98	1279864.71	Картометрический	1.00	-
980	552044.41	1279856.07	Картометрический	1.00	-
981	552029.10	1279849.68	Картометрический	1.00	-
982	552015.86	1279843.89	Картометрический	1.00	-
983	552001.27	1279836.63	Картометрический	1.00	-
984	551991.19	1279828.08	Картометрический	1.00	-
985	551983.27	1279820.22	Картометрический	1.00	-
986	551976.25	1279809.04	Картометрический	1.00	-
987	551971.37	1279797.14	Картометрический	1.00	-
988	551967.82	1279785.28	Картометрический	1.00	-
989	551964.30	1279777.96	Картометрический	1.00	-
990	551963.86	1279772.03	Картометрический	1.00	-
991	551965.41	1279769.79	Картометрический	1.00	-
992	551968.65	1279765.90	Картометрический	1.00	-
993	551969.03	1279762.25	Картометрический	1.00	-
994	551968.13	1279756.57	Картометрический	1.00	-
995	551967.35	1279754.47	Картометрический	1.00	-
996	551965.27	1279751.05	Картометрический	1.00	-
997	551964.09	1279748.07	Картометрический	1.00	-
998	551963.26	1279744.09	Картометрический	1.00	-
999	551963.70	1279738.64	Картометрический	1.00	-
1000	551966.12	1279736.66	Картометрический	1.00	-
1001	551968.27	1279736.88	Картометрический	1.00	-
1002	551970.23	1279732.82	Картометрический	1.00	-
1003	551973.26	1279710.18	Картометрический	1.00	-
1004	551975.44	1279696.16	Картометрический	1.00	-
1005	551977.34	1279684.89	Картометрический	1.00	-
1006	551978.94	1279677.35	Картометрический	1.00	-
1007	551982.14	1279666.56	Картометрический	1.00	-
1008	551983.56	1279659.00	Картометрический	1.00	-
1009	551983.12	1279653.74	Картометрический	1.00	-

1	2	3	4	5	6
1010	551981.30	1279649.88	Картометрический	1.00	-
1011	551978.28	1279647.00	Картометрический	1.00	-
1012	551974.02	1279643.68	Картометрический	1.00	-
1013	551969.34	1279638.96	Картометрический	1.00	-
1014	551966.32	1279633.54	Картометрический	1.00	-
1015	551965.06	1279627.98	Картометрический	1.00	-
1016	551965.04	1279622.08	Картометрический	1.00	-
1017	551966.00	1279615.82	Картометрический	1.00	-
1018	551967.76	1279611.37	Картометрический	1.00	-
1019	551970.51	1279607.36	Картометрический	1.00	-
1020	551972.60	1279602.06	Картометрический	1.00	-
1021	551972.27	1279593.48	Картометрический	1.00	-
1022	551969.26	1279586.05	Картометрический	1.00	-
1023	551963.27	1279576.16	Картометрический	1.00	-
1024	551953.08	1279563.69	Картометрический	1.00	-
1025	551940.91	1279553.09	Картометрический	1.00	-
1026	551920.44	1279540.49	Картометрический	1.00	-
1027	551902.31	1279529.79	Картометрический	1.00	-
1028	551891.67	1279522.59	Картометрический	1.00	-
1029	551882.49	1279512.99	Картометрический	1.00	-
1030	551869.80	1279496.34	Картометрический	1.00	-
1031	551862.42	1279485.49	Картометрический	1.00	-
1032	551852.45	1279470.33	Картометрический	1.00	-
1033	551843.55	1279456.73	Картометрический	1.00	-
1034	551833.36	1279441.26	Картометрический	1.00	-
1035	551824.85	1279429.08	Картометрический	1.00	-
1036	551813.96	1279413.55	Картометрический	1.00	-
1037	551803.56	1279397.75	Картометрический	1.00	-
1038	551792.86	1279381.08	Картометрический	1.00	-
1039	551782.80	1279363.89	Картометрический	1.00	-
1040	551772.91	1279346.58	Картометрический	1.00	-
1041	551763.49	1279329.21	Картометрический	1.00	-
1042	551754.48	1279311.86	Картометрический	1.00	-
1043	551747.97	1279295.46	Картометрический	1.00	-
1044	551741.20	1279276.81	Картометрический	1.00	-
1045	551734.93	1279255.75	Картометрический	1.00	-
1046	551728.36	1279233.89	Картометрический	1.00	-
1047	551723.31	1279219.59	Картометрический	1.00	-
1048	551717.13	1279204.48	Картометрический	1.00	-
1049	551710.30	1279190.10	Картометрический	1.00	-
1050	551703.04	1279175.74	Картометрический	1.00	-
1051	551695.38	1279161.15	Картометрический	1.00	-
1052	551689.24	1279150.60	Картометрический	1.00	-
1053	551678.45	1279138.41	Картометрический	1.00	-
1054	551662.86	1279126.58	Картометрический	1.00	-
1055	551646.37	1279116.58	Картометрический	1.00	-
1056	551631.28	1279107.65	Картометрический	1.00	-
1057	551620.09	1279098.61	Картометрический	1.00	-

1	2	3	4	5	6
1058	551611.09	1279086.86	Картометрический	1.00	-
1059	551602.99	1279074.77	Картометрический	1.00	-
1060	551595.56	1279059.47	Картометрический	1.00	-
1061	551590.80	1279044.44	Картометрический	1.00	-
1062	551586.67	1279024.82	Картометрический	1.00	-
1063	551583.04	1279006.18	Картометрический	1.00	-
1064	551580.18	1278985.89	Картометрический	1.00	-
1065	551577.79	1278967.25	Картометрический	1.00	-
1066	551574.91	1278949.34	Картометрический	1.00	-
1067	551573.09	1278937.07	Картометрический	1.00	-
1068	551571.50	1278927.71	Картометрический	1.00	-
1069	551568.56	1278919.26	Картометрический	1.00	-
1070	551564.29	1278911.07	Картометрический	1.00	-
1071	551558.17	1278900.74	Картометрический	1.00	-
1072	551552.24	1278892.13	Картометрический	1.00	-
1073	551547.25	1278886.25	Картометрический	1.00	-
1074	551539.21	1278879.26	Картометрический	1.00	-
1075	551529.61	1278873.82	Картометрический	1.00	-
1076	551519.75	1278872.25	Картометрический	1.00	-
1077	551509.39	1278874.25	Картометрический	1.00	-
1078	551499.65	1278878.36	Картометрический	1.00	-
1079	551491.70	1278885.46	Картометрический	1.00	-
1080	551482.30	1278898.30	Картометрический	1.00	-
1081	551473.73	1278912.55	Картометрический	1.00	-
1082	551462.86	1278929.71	Картометрический	1.00	-
1083	551455.26	1278939.63	Картометрический	1.00	-
1084	551448.85	1278945.20	Картометрический	1.00	-
1085	551444.23	1278947.60	Картометрический	1.00	-
1086	551438.32	1278949.35	Картометрический	1.00	-
1087	551425.87	1278951.47	Картометрический	1.00	-
1088	551414.32	1278950.95	Картометрический	1.00	-
1089	551403.61	1278946.82	Картометрический	1.00	-
1090	551393.19	1278939.35	Картометрический	1.00	-
1091	551377.52	1278921.54	Картометрический	1.00	-
1092	551369.40	1278910.52	Картометрический	1.00	-
1093	551358.59	1278895.38	Картометрический	1.00	-
1094	551345.84	1278880.18	Картометрический	1.00	-
1095	551327.88	1278861.41	Картометрический	1.00	-
1096	551307.80	1278843.32	Картометрический	1.00	-
1097	551292.74	1278830.18	Картометрический	1.00	-
1098	551283.05	1278822.55	Картометрический	1.00	-
1099	551274.62	1278817.21	Картометрический	1.00	-
1100	551262.20	1278810.51	Картометрический	1.00	-
1101	551250.11	1278803.68	Картометрический	1.00	-
1102	551233.20	1278789.12	Картометрический	1.00	-
1103	551219.68	1278772.81	Картометрический	1.00	-
1104	551209.91	1278757.31	Картометрический	1.00	-
1105	551204.33	1278742.31	Картометрический	1.00	-

1	2	3	4	5	6
1106	551198.38	1278724.05	Картометрический	1.00	-
1107	551193.08	1278705.96	Картометрический	1.00	-
1108	551193.50	1278693.28	Картометрический	1.00	-
1109	551198.01	1278681.95	Картометрический	1.00	-
1110	551204.68	1278671.95	Картометрический	1.00	-
1111	551219.61	1278655.08	Картометрический	1.00	-
1112	551233.43	1278639.76	Картометрический	1.00	-
1113	551246.12	1278625.69	Картометрический	1.00	-
1114	551255.25	1278615.57	Картометрический	1.00	-
1115	551268.30	1278601.12	Картометрический	1.00	-
1116	551283.50	1278584.16	Картометрический	1.00	-
1117	551294.80	1278571.30	Картометрический	1.00	-
1118	551302.82	1278562.63	Картометрический	1.00	-
1119	551307.57	1278557.59	Картометрический	1.00	-
1120	551310.31	1278554.15	Картометрический	1.00	-
1121	551311.80	1278550.71	Картометрический	1.00	-
1122	551312.67	1278547.52	Картометрический	1.00	-
1123	551313.69	1278543.64	Картометрический	1.00	-
1124	551314.53	1278540.53	Картометрический	1.00	-
1125	551315.72	1278538.38	Картометрический	1.00	-
1126	551317.35	1278536.87	Картометрический	1.00	-
1127	551319.89	1278536.17	Картометрический	1.00	-
1128	551325.33	1278536.04	Картометрический	1.00	-
1129	551330.05	1278535.63	Картометрический	1.00	-
1130	551334.40	1278534.56	Картометрический	1.00	-
1131	551337.91	1278533.05	Картометрический	1.00	-
1132	551340.72	1278530.88	Картометрический	1.00	-
1133	551343.69	1278526.61	Картометрический	1.00	-
1134	551347.59	1278519.07	Картометрический	1.00	-
1135	551349.27	1278541.17	Картометрический	1.00	-
1136	551373.99	1278574.95	Картометрический	1.00	-
1137	551457.79	1278627.92	Картометрический	1.00	-
1138	551546.14	1278709.74	Картометрический	1.00	-
1139	551576.83	1278746.43	Картометрический	1.00	-
1140	551680.92	1278831.17	Картометрический	1.00	-
1141	551709.61	1278875.88	Картометрический	1.00	-
1142	551703.61	1278898.56	Картометрический	1.00	-
1143	551720.87	1278915.08	Картометрический	1.00	-
1144	551765.75	1278893.02	Картометрический	1.00	-
1145	551842.07	1278903.12	Картометрический	1.00	-
1146	551907.78	1278915.91	Картометрический	1.00	-
1147	551946.82	1278930.59	Картометрический	1.00	-
1148	551965.64	1278944.50	Картометрический	1.00	-
1149	551997.97	1278968.40	Картометрический	1.00	-
1150	552072.26	1279047.58	Картометрический	1.00	-
1151	552095.06	1279116.53	Картометрический	1.00	-
1152	552177.80	1279245.31	Картометрический	1.00	-
1153	552182.47	1279271.33	Картометрический	1.00	-

1	2	3	4	5	6
1154	552180.46	1279290.01	Картометрический	1.00	-
1155	552146.22	1279319.61	Картометрический	1.00	-
1156	552227.09	1279425.48	Картометрический	1.00	-
1157	552252.86	1279435.50	Картометрический	1.00	-
1158	552258.28	1279431.82	Картометрический	1.00	-
1159	552266.04	1279433.40	Картометрический	1.00	-
1160	552345.01	1279386.52	Картометрический	1.00	-
1161	552389.23	1279372.43	Картометрический	1.00	-
1162	552679.10	1279706.50	Картометрический	1.00	-
1163	552768.52	1279587.72	Картометрический	1.00	-
1164	552833.43	1279515.26	Картометрический	1.00	-
1165	552844.74	1279527.43	Картометрический	1.00	-
1166	552862.23	1279557.48	Картометрический	1.00	-
1167	552875.18	1279566.22	Картометрический	1.00	-
1168	552890.53	1279571.34	Картометрический	1.00	-
832	552909.56	1279566.03	Картометрический	1.00	-
1169	551248.78	1278319.54	Картометрический	1.00	-
1170	551252.28	1278341.61	Картометрический	1.00	-
1171	551261.11	1278379.31	Картометрический	1.00	-
1172	551269.25	1278386.40	Картометрический	1.00	-
1173	551271.70	1278395.73	Картометрический	1.00	-
1174	551277.73	1278408.65	Картометрический	1.00	-
1175	551286.61	1278419.11	Картометрический	1.00	-
1176	551297.88	1278428.60	Картометрический	1.00	-
1177	551311.56	1278439.06	Картометрический	1.00	-
1178	551320.83	1278446.13	Картометрический	1.00	-
1179	551329.66	1278456.68	Картометрический	1.00	-
1180	551335.39	1278465.36	Картометрический	1.00	-
1181	551339.74	1278480.48	Картометрический	1.00	-
1182	551340.59	1278494.01	Картометрический	1.00	-
1183	551336.92	1278504.68	Картометрический	1.00	-
1184	551330.75	1278514.29	Картометрический	1.00	-
1185	551322.99	1278519.65	Картометрический	1.00	-
1186	551314.28	1278522.59	Картометрический	1.00	-
1187	551307.90	1278526.57	Картометрический	1.00	-
1188	551303.76	1278534.15	Картометрический	1.00	-
1189	551301.73	1278541.63	Картометрический	1.00	-
1190	551296.44	1278548.99	Картометрический	1.00	-
1191	551283.16	1278561.48	Картометрический	1.00	-
1192	551266.20	1278580.06	Картометрический	1.00	-
1193	551249.98	1278597.62	Картометрический	1.00	-
1194	551235.14	1278613.28	Картометрический	1.00	-
1195	551216.71	1278631.42	Картометрический	1.00	-
1196	551204.50	1278644.54	Картометрический	1.00	-
1197	551191.60	1278658.76	Картометрический	1.00	-
1198	551180.37	1278672.04	Картометрический	1.00	-
1199	551175.67	1278684.97	Картометрический	1.00	-

1	2	3	4	5	6
1200	551175.42	1278696.55	Картометрический	1.00	-
1201	551177.77	1278711.24	Картометрический	1.00	-
1202	551183.19	1278729.43	Картометрический	1.00	-
1203	551192.39	1278751.72	Картометрический	1.00	-
1204	551203.13	1278775.24	Картометрический	1.00	-
1205	551212.46	1278791.17	Картометрический	1.00	-
1206	551222.95	1278802.23	Картометрический	1.00	-
1207	551234.04	1278811.02	Картометрический	1.00	-
1208	551248.13	1278819.29	Картометрический	1.00	-
1209	551261.62	1278826.34	Картометрический	1.00	-
1210	551274.11	1278834.95	Картометрический	1.00	-
1211	551287.70	1278844.62	Картометрический	1.00	-
1212	551299.42	1278854.64	Картометрический	1.00	-
1213	551311.95	1278864.82	Картометрический	1.00	-
1214	551322.33	1278875.18	Картометрический	1.00	-
1215	551334.96	1278888.58	Картометрический	1.00	-
1216	551344.68	1278900.55	Картометрический	1.00	-
1217	551355.69	1278914.83	Картометрический	1.00	-
1218	551362.57	1278925.66	Картометрический	1.00	-
1219	551372.80	1278941.20	Картометрический	1.00	-
1220	551386.08	1278953.42	Картометрический	1.00	-
1221	551396.35	1278959.56	Картометрический	1.00	-
1222	551410.63	1278962.82	Картометрический	1.00	-
1223	551425.41	1278962.88	Картометрический	1.00	-
1224	551437.02	1278962.44	Картометрический	1.00	-
1225	551445.95	1278959.44	Картометрический	1.00	-
1226	551454.46	1278953.64	Картометрический	1.00	-
1227	551461.88	1278946.51	Картометрический	1.00	-
1228	551470.49	1278938.36	Картометрический	1.00	-
1229	551480.75	1278926.23	Картометрический	1.00	-
1230	551489.91	1278912.95	Картометрический	1.00	-
1231	551498.62	1278898.19	Картометрический	1.00	-
1232	551506.95	1278889.23	Картометрический	1.00	-
1233	551519.35	1278885.68	Картометрический	1.00	-
1234	551530.94	1278887.85	Картометрический	1.00	-
1235	551539.67	1278896.61	Картометрический	1.00	-
1236	551548.31	1278909.33	Картометрический	1.00	-
1237	551557.54	1278933.82	Картометрический	1.00	-
1238	551562.86	1278961.04	Картометрический	1.00	-
1239	551568.11	1278987.88	Картометрический	1.00	-
1240	551571.82	1279015.70	Картометрический	1.00	-
1241	551576.13	1279040.12	Картометрический	1.00	-
1242	551580.55	1279058.13	Картометрический	1.00	-
1243	551586.09	1279070.43	Картометрический	1.00	-
1244	551594.29	1279084.33	Картометрический	1.00	-
1245	551603.25	1279097.92	Картометрический	1.00	-
1246	551611.33	1279106.31	Картометрический	1.00	-
1247	551621.00	1279114.64	Картометрический	1.00	-

1	2	3	4	5	6
1248	551630.24	1279120.69	Картометрический	1.00	-
1249	551643.17	1279128.20	Картометрический	1.00	-
1250	551654.07	1279135.97	Картометрический	1.00	-
1251	551662.14	1279142.01	Картометрический	1.00	-
1252	551672.45	1279152.03	Картометрический	1.00	-
1253	551679.37	1279159.17	Картометрический	1.00	-
1254	551685.88	1279167.93	Картометрический	1.00	-
1255	551693.96	1279183.59	Картометрический	1.00	-
1256	551702.47	1279204.94	Картометрический	1.00	-
1257	551710.30	1279226.11	Картометрический	1.00	-
1258	551719.39	1279250.92	Картометрический	1.00	-
1259	551724.38	1279264.58	Картометрический	1.00	-
1260	551730.86	1279282.31	Картометрический	1.00	-
1261	551737.51	1279300.29	Картометрический	1.00	-
1262	551743.16	1279314.20	Картометрический	1.00	-
1263	551751.18	1279332.24	Картометрический	1.00	-
1264	551763.28	1279352.52	Картометрический	1.00	-
1265	551774.13	1279370.04	Картометрический	1.00	-
1266	551784.56	1279386.84	Картометрический	1.00	-
1267	551794.46	1279402.66	Картометрический	1.00	-
1268	551804.93	1279419.23	Картометрический	1.00	-
1269	551815.37	1279435.06	Картометрический	1.00	-
1270	551826.09	1279451.19	Картометрический	1.00	-
1271	551835.63	1279465.55	Картометрический	1.00	-
1272	551846.81	1279482.72	Картометрический	1.00	-
1273	551860.57	1279504.99	Картометрический	1.00	-
1274	551876.39	1279524.60	Картометрический	1.00	-
1275	551894.97	1279542.63	Картометрический	1.00	-
1276	551903.11	1279550.63	Картометрический	1.00	-
1277	551908.50	1279554.12	Картометрический	1.00	-
1278	551914.76	1279555.62	Картометрический	1.00	-
1279	551921.45	1279555.95	Картометрический	1.00	-
1280	551931.69	1279558.83	Картометрический	1.00	-
1281	551941.51	1279565.88	Картометрический	1.00	-
1282	551948.64	1279573.93	Картометрический	1.00	-
1283	551955.02	1279582.30	Картометрический	1.00	-
1284	551958.69	1279590.12	Картометрический	1.00	-
1285	551959.00	1279597.54	Картометрический	1.00	-
1286	551957.81	1279604.31	Картометрический	1.00	-
1287	551955.81	1279611.70	Картометрический	1.00	-
1288	551953.36	1279619.93	Картометрический	1.00	-
1289	551952.42	1279631.83	Картометрический	1.00	-
1290	551953.71	1279640.25	Картометрический	1.00	-
1291	551957.71	1279646.64	Картометрический	1.00	-
1292	551964.90	1279653.26	Картометрический	1.00	-
1293	551969.43	1279658.45	Картометрический	1.00	-
1294	551970.72	1279664.67	Картометрический	1.00	-
1295	551970.66	1279670.68	Картометрический	1.00	-

1	2	3	4	5	6
1296	551969.61	1279676.38	Картометрический	1.00	-
1297	551965.34	1279687.21	Картометрический	1.00	-
1298	551961.37	1279693.57	Картометрический	1.00	-
1299	551958.73	1279707.50	Картометрический	1.00	-
1300	551959.24	1279716.77	Картометрический	1.00	-
1301	551958.22	1279725.52	Картометрический	1.00	-
1302	551956.22	1279733.23	Картометрический	1.00	-
1303	551953.51	1279747.37	Картометрический	1.00	-
1304	551951.41	1279760.79	Картометрический	1.00	-
1305	551953.84	1279781.98	Картометрический	1.00	-
1306	551958.69	1279802.82	Картометрический	1.00	-
1307	551967.42	1279822.54	Картометрический	1.00	-
1308	551979.51	1279836.79	Картометрический	1.00	-
1309	551991.63	1279846.65	Картометрический	1.00	-
1310	552007.16	1279855.36	Картометрический	1.00	-
1311	552022.09	1279861.24	Картометрический	1.00	-
1312	552040.96	1279869.62	Картометрический	1.00	-
1313	552057.37	1279876.74	Картометрический	1.00	-
1314	552074.43	1279884.02	Картометрический	1.00	-
1315	552085.90	1279888.67	Картометрический	1.00	-
1316	552095.48	1279893.34	Картометрический	1.00	-
1317	552107.69	1279903.10	Картометрический	1.00	-
1318	552118.12	1279915.10	Картометрический	1.00	-
1319	552131.40	1279931.78	Картометрический	1.00	-
1320	552141.67	1279947.38	Картометрический	1.00	-
1321	552150.34	1279961.37	Картометрический	1.00	-
1322	552156.04	1279975.18	Картометрический	1.00	-
1323	552159.42	1279990.43	Картометрический	1.00	-
1324	552160.11	1280013.66	Картометрический	1.00	-
1325	552159.11	1280040.09	Картометрический	1.00	-
1326	552157.23	1280062.35	Картометрический	1.00	-
1327	552157.92	1280080.42	Картометрический	1.00	-
1328	552160.33	1280094.47	Картометрический	1.00	-
1329	552165.81	1280110.63	Картометрический	1.00	-
1330	552170.44	1280122.72	Картометрический	1.00	-
1331	552175.36	1280133.89	Картометрический	1.00	-
1332	552178.64	1280143.04	Картометрический	1.00	-
1333	552178.77	1280150.93	Картометрический	1.00	-
1334	552176.23	1280160.13	Картометрический	1.00	-
1335	552171.35	1280172.34	Картометрический	1.00	-
1336	552166.34	1280189.06	Картометрический	1.00	-
1337	552161.42	1280210.01	Картометрический	1.00	-
1338	552156.13	1280226.76	Картометрический	1.00	-
1339	552152.72	1280243.64	Картометрический	1.00	-
1340	552149.71	1280260.80	Картометрический	1.00	-
1341	552149.34	1280270.63	Картометрический	1.00	-
1342	552150.03	1280275.64	Картометрический	1.00	-
1343	552152.28	1280279.49	Картометрический	1.00	-

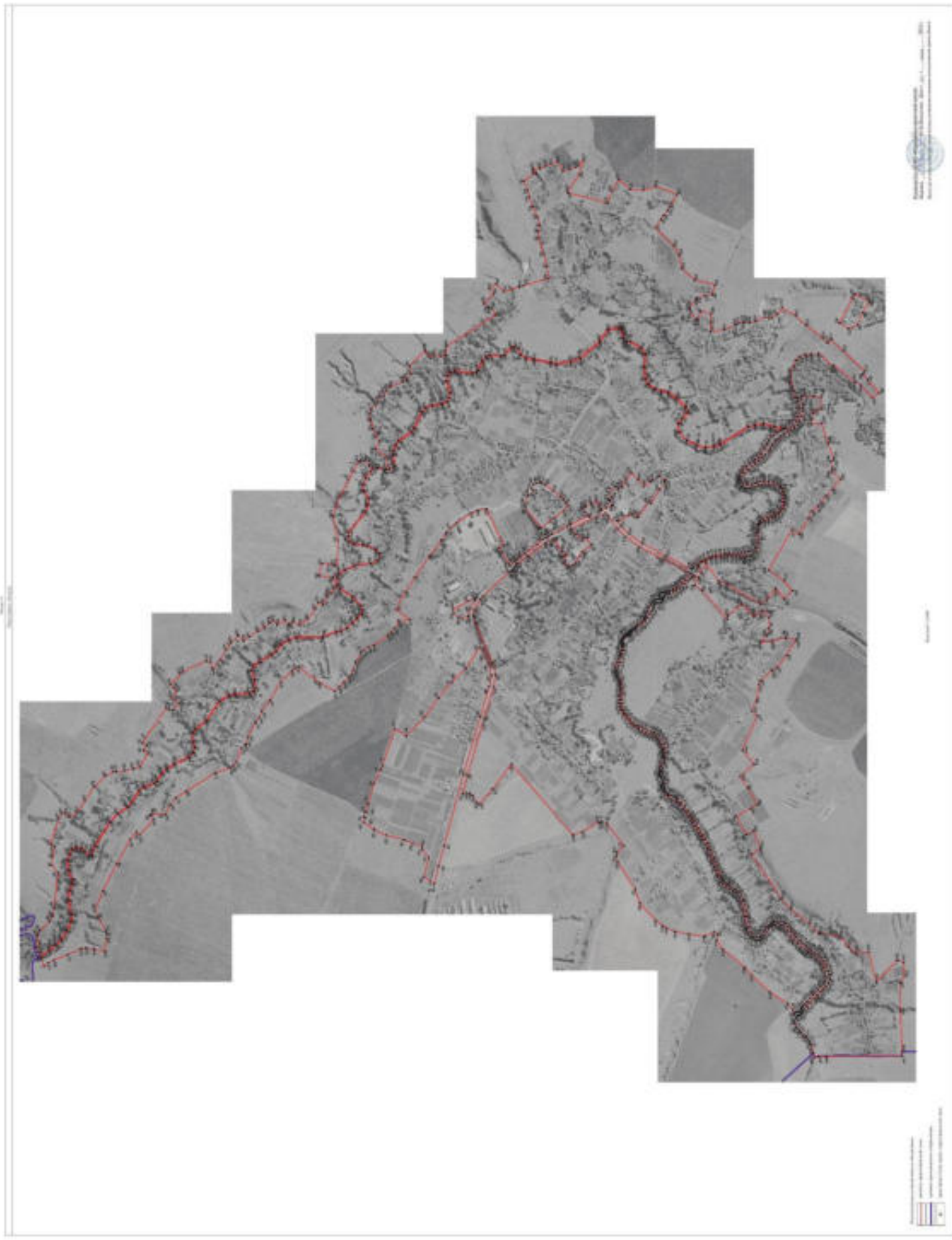
1	2	3	4	5	6
1344	552154.53	1280283.28	Картометрический	1.00	-
1345	552154.91	1280287.50	Картометрический	1.00	-
1346	552152.25	1280293.73	Картометрический	1.00	-
1347	552146.05	1280302.47	Картометрический	1.00	-
1348	552139.38	1280308.07	Картометрический	1.00	-
1349	552132.05	1280311.49	Картометрический	1.00	-
1350	552124.91	1280312.87	Картометрический	1.00	-
1351	552117.96	1280314.46	Картометрический	1.00	-
1352	552114.24	1280317.19	Картометрический	1.00	-
1353	552113.05	1280320.79	Картометрический	1.00	-
1354	552114.02	1280324.29	Картометрический	1.00	-
1355	552113.96	1280327.67	Картометрический	1.00	-
1356	552111.73	1280331.75	Картометрический	1.00	-
1357	552105.91	1280337.13	Картометрический	1.00	-
1358	552096.48	1280344.49	Картометрический	1.00	-
1359	552086.50	1280353.01	Картометрический	1.00	-
1360	552074.25	1280362.15	Картометрический	1.00	-
1361	552061.95	1280370.70	Картометрический	1.00	-
1362	552047.92	1280383.97	Картометрический	1.00	-
1363	552036.62	1280400.19	Картометрический	1.00	-
1364	552023.94	1280418.41	Картометрический	1.00	-
1365	552015.20	1280430.22	Картометрический	1.00	-
1366	552010.00	1280438.73	Картометрический	1.00	-
1367	552007.09	1280444.93	Картометрический	1.00	-
1368	552006.59	1280450.10	Картометрический	1.00	-
1369	552006.87	1280455.33	Картометрический	1.00	-
1370	552006.28	1280460.56	Картометрический	1.00	-
1371	552003.96	1280465.32	Картометрический	1.00	-
1372	551999.05	1280468.13	Картометрический	1.00	-
1373	551989.43	1280469.29	Картометрический	1.00	-
1374	551978.07	1280470.01	Картометрический	1.00	-
1375	551970.62	1280471.95	Картометрический	1.00	-
1376	551966.58	1280476.43	Картометрический	1.00	-
1377	551964.10	1280483.29	Картометрический	1.00	-
1378	551962.79	1280491.21	Картометрический	1.00	-
1379	551960.47	1280497.66	Картометрический	1.00	-
1380	551954.65	1280501.04	Картометрический	1.00	-
1381	551943.85	1280504.99	Картометрический	1.00	-
1382	551931.01	1280511.47	Картометрический	1.00	-
1383	551913.00	1280520.96	Картометрический	1.00	-
1384	551901.58	1280528.67	Картометрический	1.00	-
1385	551887.26	1280539.09	Картометрический	1.00	-
1386	551877.05	1280546.94	Картометрический	1.00	-
1387	551862.00	1280558.49	Картометрический	1.00	-
1388	551845.59	1280570.43	Картометрический	1.00	-
1389	551834.85	1280581.10	Картометрический	1.00	-
1390	551827.46	1280589.52	Картометрический	1.00	-
1391	551819.10	1280601.99	Картометрический	1.00	-

1	2	3	4	5	6
1392	551793.22	1280589.13	Картометрический	1.00	-
1393	551814.51	1280551.15	Картометрический	1.00	-
1394	551780.56	1280528.76	Картометрический	1.00	-
1395	551659.64	1280391.60	Картометрический	1.00	-
1396	551657.05	1280407.67	Картометрический	1.00	-
1397	551590.66	1280466.86	Аналитический	0.10	-
1398	551533.98	1280402.80	Аналитический	0.10	-
1399	551498.82	1280434.14	Аналитический	0.10	-
1400	551461.86	1280400.00	Аналитический	0.10	-
1401	551462.15	1280348.78	Картометрический	1.00	-
1402	551466.87	1280321.20	Картометрический	1.00	-
1403	551473.17	1280314.42	Картометрический	1.00	-
1404	551504.39	1280280.79	Картометрический	1.00	-
1405	551449.80	1280285.74	Картометрический	1.00	-
1406	551385.95	1280303.51	Аналитический	0.10	-
1407	551382.09	1280301.91	Аналитический	0.10	-
1408	551331.69	1280297.27	Аналитический	0.10	-
1409	551337.46	1280288.44	Картометрический	1.00	-
1410	551380.54	1280220.54	Картометрический	1.00	-
1411	551424.20	1280158.98	Картометрический	1.00	-
1412	551449.22	1280149.98	Картометрический	1.00	-
1413	551505.06	1280099.55	Картометрический	1.00	-
1414	551509.65	1280082.39	Аналитический	0.10	-
1415	551523.29	1280004.86	Аналитический	0.10	-
1416	551544.31	1279958.81	Аналитический	0.10	-
1417	551517.28	1279934.79	Аналитический	0.10	-
1418	551588.10	1279771.78	Аналитический	0.10	-
1419	551532.33	1279705.80	Аналитический	0.10	-
1420	551599.56	1279647.80	Аналитический	0.10	-
1421	551563.97	1279593.79	Аналитический	0.10	-
1422	551516.56	1279516.07	Аналитический	0.10	-
1423	551549.98	1279496.61	Аналитический	0.10	-
1424	551616.84	1279460.62	Аналитический	0.10	-
1425	551569.16	1279375.40	Аналитический	0.10	-
1426	551537.50	1279389.76	Аналитический	0.10	-
1427	551501.40	1279312.29	Аналитический	0.10	-
1428	551503.30	1279303.48	Аналитический	0.10	-
1429	551544.31	1279280.61	Аналитический	0.10	-
1430	551403.68	1279070.82	Аналитический	0.10	-
1431	551362.64	1279022.39	Аналитический	0.10	-
1432	551273.58	1278954.39	Аналитический	0.10	-
1433	551248.25	1278919.57	Аналитический	0.10	-
1434	551222.94	1278905.11	Аналитический	0.10	-
1435	551176.68	1278903.36	Аналитический	0.10	-
1436	551123.44	1278887.17	Аналитический	0.10	-
1437	551083.27	1278842.99	Аналитический	0.10	-
1438	551050.76	1278811.83	Аналитический	0.10	-
1439	550991.83	1278818.84	Аналитический	0.10	-

1	2	3	4	5	6
1440	550955.73	1278675.72	Аналитический	0.10	-
1441	550856.21	1278780.14	Аналитический	0.10	-
1442	550827.11	1278770.13	Аналитический	0.10	-
1443	550823.07	1278705.89	Картометрический	5.00	-
1444	550843.66	1278672.93	Картометрический	5.00	-
1445	550841.36	1278538.87	Картометрический	5.00	-
1446	550834.90	1278347.05	Картометрический	5.00	-
1447	550834.25	1278327.54	Картометрический	5.00	-
1448	551193.80	1278326.26	Картометрический	5.00	-
1449	551228.71	1278326.30	Картометрический	1.00	-
1169	551248.78	1278319.54	Картометрический	1.00	-
1450	551783.31	1280606.71	Картометрический	1.00	-
1451	551808.42	1280618.68	Картометрический	1.00	-
1452	551803.29	1280628.16	Картометрический	1.00	-
1453	551798.60	1280638.84	Картометрический	1.00	-
1454	551791.74	1280649.23	Картометрический	1.00	-
1455	551778.59	1280661.26	Картометрический	1.00	-
1456	551758.77	1280673.09	Картометрический	1.00	-
1457	551737.38	1280680.98	Картометрический	1.00	-
1458	551712.84	1280687.43	Картометрический	1.00	-
1459	551691.28	1280690.02	Картометрический	1.00	-
1460	551676.17	1280690.41	Картометрический	1.00	-
1461	551657.03	1280690.59	Картометрический	1.00	-
1462	551637.27	1280690.79	Картометрический	1.00	-
1463	551618.72	1280691.02	Картометрический	1.00	-
1464	551599.39	1280691.19	Картометрический	1.00	-
1465	551582.77	1280690.78	Картометрический	1.00	-
1466	551568.70	1280690.57	Картометрический	1.00	-
1467	551555.37	1280692.42	Картометрический	1.00	-
1468	551543.27	1280696.72	Картометрический	1.00	-
1469	551533.26	1280702.46	Картометрический	1.00	-
1470	551524.11	1280712.01	Картометрический	1.00	-
1471	551516.29	1280730.91	Картометрический	1.00	-
1472	551512.28	1280750.48	Картометрический	1.00	-
1473	551510.97	1280769.42	Картометрический	1.00	-
1474	551511.44	1280788.36	Картометрический	1.00	-
1475	551512.00	1280805.18	Картометрический	1.00	-
1476	551512.47	1280818.48	Картометрический	1.00	-
1477	551511.22	1280829.63	Картометрический	1.00	-
1478	551507.68	1280838.40	Картометрический	1.00	-
1479	551499.57	1280846.38	Картометрический	1.00	-
1480	551483.93	1280854.97	Картометрический	1.00	-
1481	551465.75	1280863.33	Картометрический	1.00	-
1482	551447.76	1280871.42	Картометрический	1.00	-
1483	551431.52	1280879.22	Картометрический	1.00	-
1484	551416.67	1280889.98	Картометрический	1.00	-
1485	551406.52	1280900.33	Картометрический	1.00	-

1	2	3	4	5	6
1486	551399.56	1280911.87	Картометрический	1.00	-
1487	551392.52	1280928.99	Картометрический	1.00	-
1488	551388.43	1280943.51	Картометрический	1.00	-
1489	551386.62	1280956.75	Картометрический	1.00	-
1490	551386.06	1280971.34	Картометрический	1.00	-
1491	551386.80	1280982.55	Картометрический	1.00	-
1492	551390.37	1280994.15	Картометрический	1.00	-
1493	551398.47	1281010.45	Картометрический	1.00	-
1494	551405.36	1281019.18	Картометрический	1.00	-
1495	551414.94	1281027.26	Картометрический	1.00	-
1496	551426.82	1281034.77	Картометрический	1.00	-
1497	551441.29	1281039.52	Картометрический	1.00	-
1498	551464.39	1281042.52	Картометрический	1.00	-
1499	551486.70	1281043.84	Картометрический	1.00	-
1500	551503.42	1281042.52	Картометрический	1.00	-
1501	551517.18	1281039.33	Картометрический	1.00	-
1502	551528.60	1281033.69	Картометрический	1.00	-
1503	551543.86	1281028.25	Картометрический	1.00	-
1504	551567.06	1281026.98	Картометрический	1.00	-
1505	551583.45	1281031.63	Картометрический	1.00	-
1506	551593.78	1281040.46	Картометрический	1.00	-
1507	551597.54	1281050.13	Картометрический	1.00	-
1508	551593.88	1281062.34	Картометрический	1.00	-
1509	551579.74	1281079.96	Картометрический	1.00	-
1510	551560.61	1281098.34	Картометрический	1.00	-
1511	551542.30	1281114.25	Картометрический	1.00	-
1512	551526.70	1281127.64	Картометрический	1.00	-
1513	551511.52	1281140.66	Картометрический	1.00	-
1514	551496.34	1281153.68	Картометрический	1.00	-
1515	551480.94	1281167.66	Картометрический	1.00	-
1516	551465.33	1281186.38	Картометрический	1.00	-
1517	551455.66	1281200.75	Картометрический	1.00	-
1518	551444.91	1281217.28	Картометрический	1.00	-
1519	551432.59	1281231.48	Картометрический	1.00	-
1520	551419.15	1281245.53	Картометрический	1.00	-
1521	551404.87	1281256.64	Картометрический	1.00	-
1522	551389.01	1281268.30	Картометрический	1.00	-
1523	551373.49	1281279.46	Картометрический	1.00	-
1524	551360.79	1281286.88	Картометрический	1.00	-
1525	551344.45	1281296.81	Картометрический	1.00	-
1526	551330.15	1281311.30	Картометрический	1.00	-
1527	551319.60	1281329.05	Картометрический	1.00	-
1528	551309.05	1281351.25	Картометрический	1.00	-
1529	551302.45	1281376.19	Картометрический	1.00	-
1530	551302.08	1281390.09	Картометрический	1.00	-
1531	551303.48	1281409.25	Картометрический	1.00	-
1532	551307.89	1281431.85	Картометрический	1.00	-
1533	551310.88	1281444.59	Картометрический	1.00	-

1	2	3	4	5	6
1534	551306.94	1281445.62	Картометрический	1.00	-
1535	551251.00	1281443.00	Картометрический	1.00	-
1536	551216.30	1281441.37	Картометрический	1.00	-
1537	551217.11	1281385.89	Картометрический	1.00	-
1538	551248.62	1281384.54	Картометрический	1.00	-
1539	551250.40	1281368.01	Картометрический	1.00	-
1540	551259.57	1281337.49	Картометрический	1.00	-
1541	551261.42	1281312.55	Картометрический	1.00	-
1542	551215.08	1281319.77	Картометрический	1.00	-
1543	551184.00	1281220.00	Картометрический	1.00	-
1544	551156.00	1281152.00	Картометрический	1.00	-
1545	551156.00	1281142.00	Картометрический	1.00	-
1546	551170.39	1281136.42	Картометрический	1.00	-
1547	551164.00	1281100.00	Картометрический	1.00	-
1548	551169.15	1281087.12	Картометрический	1.00	-
1549	551125.33	1281053.84	Картометрический	1.00	-
1550	551165.11	1281004.15	Картометрический	1.00	-
1551	551194.29	1280972.83	Картометрический	1.00	-
1552	551220.51	1280940.09	Картометрический	1.00	-
1553	551230.62	1280927.46	Картометрический	1.00	-
1554	551263.52	1280900.94	Картометрический	1.00	-
1555	551274.48	1280869.78	Картометрический	1.00	-
1556	551321.62	1280793.83	Картометрический	1.00	-
1557	551353.94	1280816.72	Картометрический	1.00	-
1558	551464.10	1280623.33	Картометрический	1.00	-
1559	551391.50	1280572.55	Аналитический	0.10	-
1560	551352.18	1280526.70	Аналитический	0.10	-
1561	551391.34	1280487.97	Аналитический	0.10	-
1562	551431.79	1280537.09	Аналитический	0.10	-
1563	551473.33	1280480.53	Картометрический	1.00	-
1564	551503.65	1280464.28	Картометрический	1.00	-
1565	551660.90	1280556.93	Картометрический	1.00	-
1566	551698.24	1280568.95	Картометрический	1.00	-
1567	551761.18	1280660.23	Картометрический	1.00	-
1450	551783.31	1280606.71	Картометрический	1.00	-
3. Сведения о характерных точках части (частей) границы объекта					
Обозначение характерных точек части границы	Координаты, м		Метод определения координат характерной точки	Средняя квадратическая погрешность положения характерной точки (Mt), м	Описание обозначения точки на местности (при наличии)
	X	Y			
1	2	3	4	5	6
Часть №					
-	-	-	-	-	-



ОПИСАНИЕ МЕСТОПОЛОЖЕНИЯ ГРАНИЦ

Общественно-деловая зона села Большая Верейка - ОД/1

(наименование объекта, местоположение границ которого описано
(далее - объект)

Раздел 1

Сведения об объекте		
№ п/п	Характеристики объекта	Описание характеристик
1	2	3
1	Местоположение объекта	Воронежская область, Рамонский муниципальный район, Большеверейское сельское поселение, село Большая Верейка
2	Площадь объекта \pm величина погрешности определения площади ($P \pm \Delta P$)	39838 \pm -698 м ²
3	Иные характеристики объекта	-

Раздел 2

Сведения о местоположении границ объекта					
1. Система координат: МСК - 36, зона 1					
2. Сведения о характерных точках границ объекта					
Обозначение характерных точек границ	Координаты, м		Метод определения координат характерной точки	Средняя квадратическая погрешность положения характерной точки (Mt), м	Описание обозначения точки на местности (при наличии)
	X	Y			
1	2	3	4	5	6
1	552482.82	1280772.68	Картометрический	1.00	-
2	552397.15	1280820.34	Аналитический	0.10	-
3	552397.47	1280818.40	Картометрический	1.00	-
4	552377.26	1280795.12	Картометрический	1.00	-
5	552345.08	1280764.37	Картометрический	1.00	-
6	552332.21	1280775.55	Картометрический	1.00	-
7	552301.43	1280743.44	Картометрический	1.00	-
8	552345.00	1280710.35	Картометрический	1.00	-
9	552375.23	1280659.30	Картометрический	1.00	-
10	552390.21	1280647.49	Картометрический	1.00	-
11	552390.55	1280647.94	Аналитический	0.10	-
12	552403.70	1280637.65	Аналитический	0.10	-
13	552407.87	1280643.90	Аналитический	0.10	-
14	552425.34	1280669.28	Аналитический	0.10	-
15	552436.17	1280684.89	Аналитический	0.10	-
16	552424.20	1280693.12	Аналитический	0.10	-
17	552437.88	1280711.48	Картометрический	1.00	-
18	552479.55	1280767.45	Картометрический	1.00	-
1	552482.82	1280772.68	Картометрический	1.00	-
19	552339.42	1280919.43	Картометрический	1.00	-
20	552330.30	1280926.03	Картометрический	1.00	-
21	552303.91	1280939.32	Картометрический	1.00	-
22	552277.01	1280952.61	Картометрический	1.00	-
23	552259.29	1280916.75	Картометрический	1.00	-
24	552257.01	1280912.15	Картометрический	1.00	-
25	552254.31	1280907.09	Картометрический	1.00	-
26	552287.45	1280893.09	Картометрический	1.00	-
27	552316.95	1280878.89	Картометрический	1.00	-
28	552331.41	1280897.24	Картометрический	1.00	-
29	552340.05	1280915.48	Картометрический	1.00	-
19	552339.42	1280919.43	Картометрический	1.00	-
30	552219.41	1280989.67	Картометрический	1.00	-
31	552188.29	1281018.30	Аналитический	0.10	-

1	2	3	4	5	6
32	552173.88	1281007.50	Картометрический	1.00	-
33	552160.31	1281015.10	Картометрический	1.00	-
34	552139.09	1281046.71	Картометрический	1.00	-
35	552113.36	1281085.03	Картометрический	1.00	-
36	552080.18	1281050.97	Картометрический	1.00	-
37	552053.21	1281016.89	Картометрический	1.00	-
38	552087.45	1280981.19	Картометрический	1.00	-
39	552096.82	1280973.78	Картометрический	1.00	-
40	552110.18	1280967.32	Картометрический	1.00	-
41	552140.61	1280945.80	Аналитический	0.10	-
42	552131.65	1280936.08	Аналитический	0.10	-
43	552081.97	1280887.97	Аналитический	0.10	-
44	552085.52	1280883.94	Аналитический	0.10	-
45	552099.67	1280876.18	Аналитический	0.10	-
46	552107.50	1280886.97	Картометрический	1.00	-
47	552171.59	1280859.16	Картометрический	1.00	-
48	552180.13	1280856.22	Картометрический	1.00	-
49	552199.96	1280883.60	Аналитический	0.10	-
50	552207.85	1280901.04	Аналитический	0.10	-
51	552201.28	1280909.82	Аналитический	0.10	-
52	552207.93	1280926.85	Аналитический	0.10	-
53	552201.22	1280930.26	Картометрический	1.00	-
54	552211.21	1280950.95	Картометрический	1.00	-
55	552215.41	1280948.89	Картометрический	1.00	-
56	552220.71	1280958.62	Картометрический	1.00	-
57	552205.36	1280966.76	Картометрический	1.00	-
30	552219.41	1280989.67	Картометрический	1.00	-
58	552006.09	1281019.84	Картометрический	1.00	-
59	552019.31	1281043.01	Картометрический	1.00	-
60	552011.34	1281049.14	Картометрический	1.00	-
61	551994.53	1281062.14	Картометрический	1.00	-
62	551986.29	1281065.78	Картометрический	1.00	-
63	551978.93	1281065.70	Картометрический	1.00	-
64	551951.27	1281049.95	Картометрический	1.00	-
58	552006.09	1281019.84	Картометрический	1.00	-

3. Сведения о характерных точках части (частей) границы объекта



Обозначение характерных точек части границы	Координаты, м		Метод определения координат характерной точки	Средняя квадратическая погрешность положения характерной точки (Mt), м	Описание обозначения точки на местности (при наличии)
	X	Y			
1	2	3	4	5	6
Часть №					
-	-	-	-	-	-

Рисун 4
План границ объекта




Масштаб 1:2000

Используемые условные знаки и обозначения:

- | | |
|---|---|
|  | границы территориальной зоны |
|  | характерная точка границ территориальной зоны |

Руководитель БУВО «Нормативно-проектный центр»

Подпись  Ю.В.Шалыгина Дата « 01 » июня 2021 г.

Место для отрисовки печати (при наличии) лица, составившего описание местоположения границ объекта



ОПИСАНИЕ МЕСТОПОЛОЖЕНИЯ ГРАНИЦ

Производственная зона села Большая Верейка - П1/1

(наименование объекта, местоположение границ которого описано
(далее - объект)

Раздел 1

Сведения об объекте		
№ п/п	Характеристики объекта	Описание характеристик
1	2	3
1	Местоположение объекта	Воронежская область, Рамонский муниципальный район, Большеверейское сельское поселение, село Большая Верейка
2	Площадь объекта \pm величина погрешности определения площади ($P \pm \Delta P$)	28965 \pm 2978 м ²
3	Иные характеристики объекта	-

Раздел 2

Сведения о местоположении границ объекта					
1. Система координат: МСК - 36, зона 1					
2. Сведения о характерных точках границ объекта					
Обозначение характерных точек границ	Координаты, м		Метод определения координат характерной точки	Средняя квадратическая погрешность положения характерной точки (Mt), м	Описание обозначения точки на местности (при наличии)
	X	Y			
1	2	3	4	5	6
1	553161.41	1278678.63	Картометрический	5.00	-
2	553106.09	1278860.00	Картометрический	5.00	-
3	553089.09	1278916.32	Аналитический	0.10	-
4	553081.03	1278916.66	Аналитический	0.10	-
5	553054.50	1278914.40	Картометрический	5.00	-
6	553033.75	1278892.23	Картометрический	5.00	-
7	553023.55	1278841.89	Картометрический	5.00	-
8	553014.36	1278772.02	Картометрический	5.00	-
9	553004.24	1278677.69	Картометрический	5.00	-
10	553002.25	1278665.98	Картометрический	5.00	-
11	553003.50	1278643.18	Картометрический	5.00	-
12	553043.16	1278637.68	Картометрический	5.00	-
1	553161.41	1278678.63	Картометрический	5.00	-
3. Сведения о характерных точках части (частей) границы объекта					
Обозначение характерных точек части границы	Координаты, м		Метод определения координат характерной точки	Средняя квадратическая погрешность положения характерной точки (Mt), м	Описание обозначения точки на местности (при наличии)
	X	Y			
1	2	3	4	5	6
Часть №					
-	-	-	-	-	-

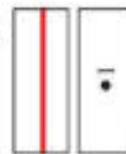
Раздел 4

План границ объекта



Масштаб 1:5000

Используемые условные знаки и обозначения :



Руководитель БУВО «Нормативно-проектный центр»

Подпись *Ю.В. Шалыгина* Ю.В. Шалыгина Дата « 01 » июня 2021 г.

Место для отнесения печати (при наличии) лица, составившего описание местоположения границ объекта



ОПИСАНИЕ МЕСТОПОЛОЖЕНИЯ ГРАНИЦ

Зона улиц, дорог, инженерной и транспортной инфраструктуры
села Большая Верейка - ИТ1/1

(наименование объекта, местоположение границ которого описано
(далее - объект)

Раздел 1

Сведения об объекте		
№ п/п	Характеристики объекта	Описание характеристик
1	2	3
1	Местоположение объекта	Воронежская область, Рамонский муниципальный район, Большеверейское сельское поселение, село Большая Верейка
2	Площадь объекта \pm величина погрешности определения площади ($P \pm \Delta P$)	39078 \pm 692 м ²
3	Иные характеристики объекта	-

Раздел 2

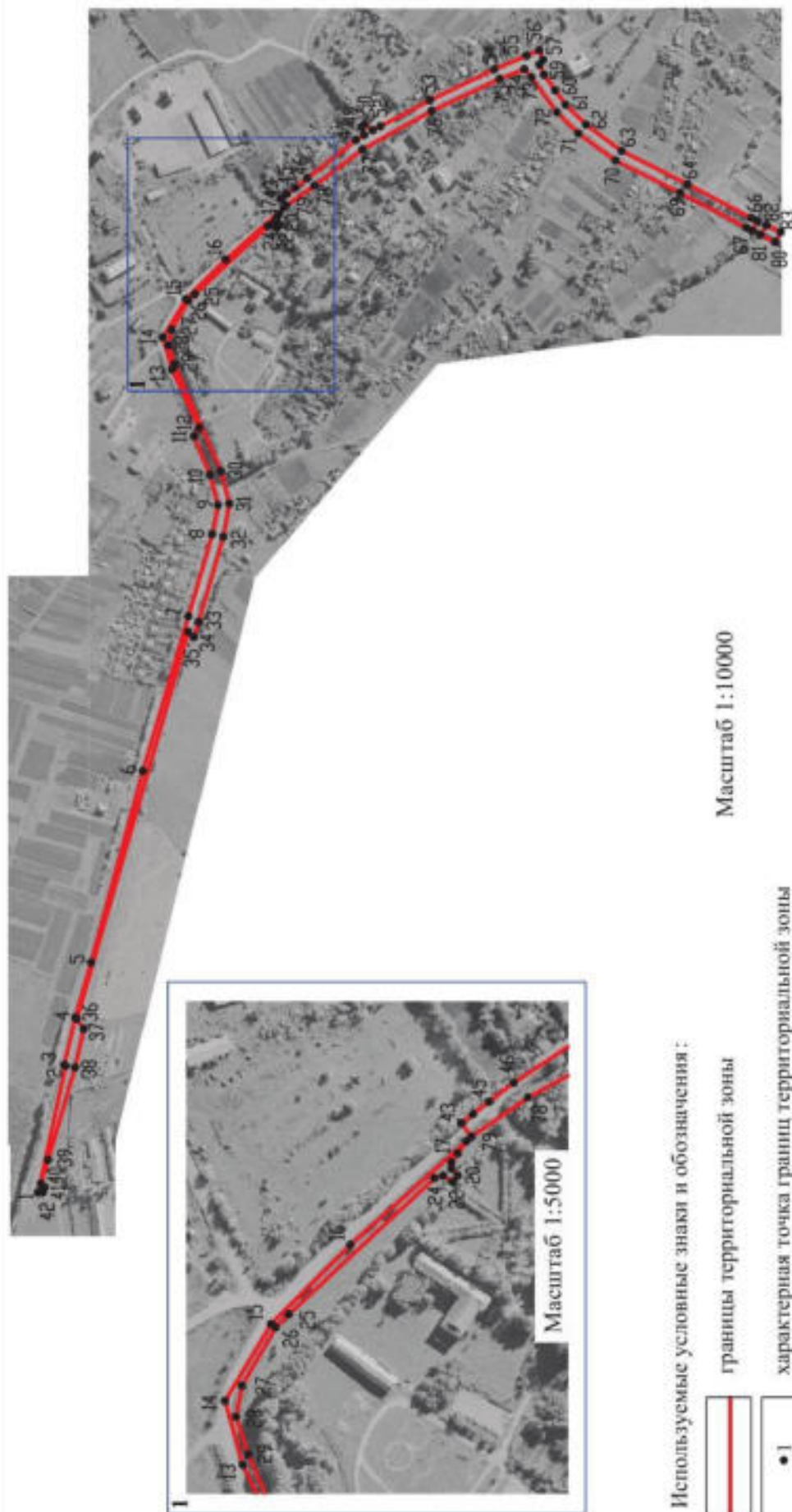
Сведения о местоположении границ объекта					
1. Система координат: МСК - 36, зона 1					
2. Сведения о характерных точках границ объекта					
Обозначение характерных точек границ	Координаты, м		Метод определения координат характерной точки	Средняя квадратическая погрешность положения характерной точки (Mt), м	Описание обозначения точки на местности (при наличии)
	X	Y			
1	2	3	4	5	6
1	553089.09	1278916.32	Аналитический	0.10	-
2	553040.85	1279139.02	Аналитический	0.10	-
3	553043.58	1279140.91	Аналитический	0.10	-
4	553024.07	1279224.11	Аналитический	0.10	-
5	552996.24	1279321.02	Аналитический	0.10	-
6	552905.31	1279658.18	Аналитический	0.10	-
7	552825.28	1279930.33	Аналитический	0.10	-
8	552783.21	1280075.20	Аналитический	0.10	-
9	552773.06	1280126.44	Аналитический	0.10	-
10	552787.40	1280179.53	Аналитический	0.10	-
11	552815.38	1280247.54	Аналитический	0.10	-
12	552806.55	1280262.16	Аналитический	0.10	-
13	552854.09	1280365.06	Аналитический	0.10	-
14	552869.85	1280421.36	Аналитический	0.10	-
15	552829.31	1280488.92	Аналитический	0.10	-
16	552759.50	1280558.73	Аналитический	0.10	-
17	552657.52	1280649.79	Аналитический	0.10	-
18	552665.14	1280639.22	Аналитический	0.10	-
19	552670.59	1280631.33	Аналитический	0.10	-
20	552670.71	1280625.58	Аналитический	0.10	-
21	552665.20	1280619.69	Аналитический	0.10	-
22	552669.50	1280614.30	Аналитический	0.10	-
23	552678.00	1280619.45	Аналитический	0.10	-
24	552685.57	1280617.33	Аналитический	0.10	-
25	552813.75	1280497.50	Аналитический	0.10	-
26	552825.36	1280486.13	Аналитический	0.10	-
27	552854.93	1280434.79	Аналитический	0.10	-
28	552860.07	1280407.44	Аналитический	0.10	-
29	552849.52	1280374.21	Аналитический	0.10	-
30	552768.34	1280185.98	Аналитический	0.10	-
31	552752.98	1280128.94	Аналитический	0.10	-
32	552763.68	1280070.35	Аналитический	0.10	-
33	552807.14	1279920.86	Аналитический	0.10	-
34	552815.33	1279893.99	Аналитический	0.10	-
35	552825.43	1279903.43	Аналитический	0.10	-
36	553021.32	1279221.51	Аналитический	0.10	-

1	2	3	4	5	6
37	553009.30	1279203.96	Аналитический	0.10	-
38	553024.58	1279136.38	Аналитический	0.10	-
39	553072.01	1278973.65	Аналитический	0.10	-
40	553084.58	1278931.56	Аналитический	0.10	-
41	553078.00	1278924.76	Аналитический	0.10	-
42	553081.03	1278916.66	Аналитический	0.10	-
1	553089.09	1278916.32	Аналитический	0.10	-
43	552662.14	1280665.84	Аналитический	0.10	-
44	552651.83	1280673.72	Картометрический	1.00	-
45	552637.61	1280684.58	Картометрический	1.00	-
46	552615.88	1280701.19	Аналитический	0.10	-
47	552530.48	1280769.11	Аналитический	0.10	-
48	552515.46	1280778.00	Аналитический	0.10	-
49	552520.90	1280791.30	Аналитический	0.10	-
50	552515.93	1280795.92	Аналитический	0.10	-
51	552500.93	1280785.93	Аналитический	0.10	-
52	552487.37	1280793.02	Аналитический	0.10	-
53	552400.15	1280838.83	Аналитический	0.10	-
54	552287.45	1280893.09	Аналитический	0.10	-
55	552230.29	1280917.23	Аналитический	0.10	-
56	552207.93	1280926.85	Аналитический	0.10	-
57	552201.28	1280909.82	Аналитический	0.10	-
58	552207.85	1280901.04	Аналитический	0.10	-
59	552199.96	1280883.60	Аналитический	0.10	-
60	552180.14	1280856.22	Аналитический	0.10	-
61	552161.78	1280830.86	Аналитический	0.10	-
62	552125.63	1280795.54	Аналитический	0.10	-
63	552063.09	1280749.69	Аналитический	0.10	-
64	551947.06	1280691.22	Аналитический	0.10	-
65	551835.02	1280631.35	Аналитический	0.10	-
66	551824.42	1280626.30	Картометрический	1.00	-
67	551833.48	1280609.23	Картометрический	1.00	-
68	551843.87	1280614.42	Аналитический	0.10	-
69	551960.04	1280675.84	Аналитический	0.10	-
70	552073.71	1280732.58	Аналитический	0.10	-
71	552139.15	1280780.68	Аналитический	0.10	-
72	552177.04	1280817.70	Аналитический	0.10	-
73	552221.85	1280879.32	Аналитический	0.10	-
74	552234.18	1280893.33	Аналитический	0.10	-
75	552277.66	1280876.60	Аналитический	0.10	-
76	552397.15	1280820.34	Аналитический	0.10	-
77	552519.12	1280752.49	Аналитический	0.10	-
78	552603.38	1280688.34	Аналитический	0.10	-

1	2	3	4	5	6
79	552653.13	1280653.71	Аналитический	0.10	-
43	552662.14	1280665.84	Аналитический	0.10	-
80	551793.22	1280589.13	Картометрический	1.00	-
81	551819.10	1280601.99	Картометрический	1.00	-
82	551808.42	1280618.68	Картометрический	1.00	-
83	551783.31	1280606.71	Картометрический	1.00	-
81	551793.22	1280589.13	Картометрический	1.00	-
3. Сведения о характерных точках части (частей) границы объекта					
Обозначение характерных точек части границы	Координаты, м		Метод определения координат характерной точки	Средняя квадратическая погрешность положения характерной точки (Mt), м	Описание обозначения точки на местности (при наличии)
	X	Y			
1	2	3	4	5	6
Часть №					
-	-	-	-	-	-

Раздел 4

План границ объекта



Руководитель БУВО «Нормативно-проектный центр»

Подпись *Ю.В. Шалыгина* Ю.В. Шалыгина Дата « 01 » ИЮНЯ 2021г.

Место для оттиска печати (при наличии) лица, составившего описание местоположения границ объекта

ОПИСАНИЕ МЕСТОПОЛОЖЕНИЯ ГРАНИЦ

Зона сельскохозяйственного использования в границах населенного пункта
села Большая Верейка - СХ1/1

(наименование объекта, местоположение границ которого описано
(далее - объект)

Раздел 1

Сведения об объекте		
№ п/п	Характеристики объекта	Описание характеристик
1	2	3
1	Местоположение объекта	Воронежская область, Рамонский муниципальный район, Большеверейское сельское поселение, село Большая Верейка
2	Площадь объекта \pm величина погрешности определения площади ($P \pm \text{Дельта } P$)	73849 \pm 951 м ²
3	Иные характеристики объекта	-

Раздел 2

Сведения о местоположении границ объекта					
1. Система координат: МСК - 36, зона 1					
2. Сведения о характерных точках границ объекта					
Обозначение характерных точек границ	Координаты, м		Метод определения координат характерной точки	Средняя квадратическая погрешность положения характерной точки (Mt), м	Описание обозначения точки на местности (при наличии)
	X	Y			
1	2	3	4	5	6
1	553175.26	1279839.22	Картометрический	1.00	-
2	553237.68	1279878.45	Картометрический	1.00	-
3	553205.96	1280001.49	Картометрический	1.00	-
4	553190.49	1280061.50	Картометрический	1.00	-
5	553189.49	1280065.37	Картометрический	1.00	-
6	553162.87	1280168.62	Картометрический	1.00	-
7	553165.09	1280218.58	Картометрический	1.00	-
8	553158.75	1280280.70	Картометрический	1.00	-
9	553157.39	1280305.27	Картометрический	1.00	-
10	553157.16	1280349.91	Картометрический	1.00	-
11	553158.28	1280372.67	Картометрический	1.00	-
12	553126.85	1280365.51	Картометрический	1.00	-
13	553097.43	1280343.46	Картометрический	1.00	-
14	553080.33	1280330.64	Картометрический	1.00	-
15	553044.13	1280303.51	Картометрический	1.00	-
16	553102.26	1280206.90	Картометрический	1.00	-
17	553006.19	1280149.09	Картометрический	1.00	-
18	552925.38	1280171.96	Картометрический	1.00	-
19	552923.44	1280172.51	Картометрический	1.00	-
20	552906.06	1280177.44	Картометрический	1.00	-
21	552847.23	1280268.45	Картометрический	1.00	-
22	552830.43	1280257.59	Картометрический	1.00	-
23	552894.54	1280158.42	Картометрический	1.00	-
24	552959.49	1280094.61	Картометрический	1.00	-
25	552961.16	1280092.62	Картометрический	1.00	-
26	553022.39	1280019.80	Картометрический	1.00	-
27	553090.26	1279926.40	Картометрический	1.00	-
1	553175.26	1279839.22	Картометрический	1.00	-
3. Сведения о характерных точках части (частей) границы объекта					
Обозначение характерных точек части границы	Координаты, м		Метод определения координат характерной точки	Средняя квадратическая погрешность положения характерной точки (Mt), м	Описание обозначения точки на местности (при наличии)
	X	Y			
1	2	3	4	5	6
Часть №					
-	-	-	-	-	-

Раздел 4
План границ объекта



Масштаб 1:2000

Используемые условные знаки и обозначения:

-  границы территориальной зоны
-  характеристика точки границ территориальной зоны

Руководитель БУВО «Нормально-проектный центр»
Подпись Ю.В.Шалыгина Дата « 01 » июня 2021г.
Место для отглаза печати (при наличии) ялана, составившего заявление местонахождения границ объекта



ОПИСАНИЕ МЕСТОПОЛОЖЕНИЯ ГРАНИЦ

Зона рекреационного назначения - объектов отдыха села Большая Верейка - P1/1

(наименование объекта, местоположение границ которого описано
(далее - объект)

Раздел 1

Сведения об объекте		
№ п/п	Характеристики объекта	Описание характеристик
1	2	3
1	Местоположение объекта	Воронежская область, Рамонский муниципальный район, Большеверейское сельское поселение, село Большая Верейка
2	Площадь объекта \pm величина погрешности определения площади ($P \pm \Delta P$)	12164 \pm 386 м ²
3	Иные характеристики объекта	-

Раздел 2



Сведения о местоположении границ объекта					
1. Система координат: МСК - 36, зона 1					
2. Сведения о характерных точках границ объекта					
Обозначение характерных точек границ	Координаты, м		Метод определения координат характерной точки	Средняя квадратическая погрешность положения характерной точки (Mt), м	Описание обозначения точки на местности (при наличии)
	X	Y			
1	2	3	4	5	6
1	1280945.80	552140.61	Аналитический	0.10	-
2	1280967.32	552110.18	Картометрический	1.00	-
3	1280973.78	552096.82	Картометрический	1.00	-
4	1280981.19	552087.45	Картометрический	1.00	-
5	1281016.89	552053.21	Картометрический	1.00	-
6	1281043.01	552019.31	Аналитический	0.10	-
7	1281019.84	552006.09	Аналитический	0.10	-
8	1281046.51	551957.52	Аналитический	0.10	-
9	1281040.47	551954.85	Аналитический	0.10	-
10	1281030.37	551952.29	Аналитический	0.10	-
11	1281005.08	551980.04	Аналитический	0.10	-
12	1280938.71	552019.42	Аналитический	0.10	-
13	1280946.55	552030.80	Аналитический	0.10	-
14	1280871.61	552084.11	Аналитический	0.10	-
15	1280876.18	552099.67	Аналитический	0.10	-
16	1280883.94	552085.52	Аналитический	0.10	-
17	1280887.97	552081.97	Аналитический	0.10	-
18	1280936.08	552131.65	Аналитический	0.10	-
1	1280945.80	552140.61	Аналитический	0.10	-
3. Сведения о характерных точках части (частей) границы объекта					
Обозначение характерных точек части границы	Координаты, м		Метод определения координат характерной точки	Средняя квадратическая погрешность положения характерной точки (Mt), м	Описание обозначения точки на местности (при наличии)
	X	Y			
1	2	3	4	5	6
Часть №					
-	-	-	-	-	-

Раздел 4
План границ объекта



Масштаб 1:1000

Используемые условные знаки и обозначения:

- | | |
|---|---|
|  | границы территориальной зоны |
|  | характерная точка границ территориальной зоны |

Руководитель БУВО «Нормативно-проектный центр»

Подпись  Ю.В. Шалыгина Дата « 01 » июня 2021 г.

Место для отрыва копий (при наличии) листа, составленного описания местоположения границ объекта



ОПИСАНИЕ МЕСТОПОЛОЖЕНИЯ ГРАНИЦ

Зона ритуальных объектов села Большая Верейка - СН1/1

(наименование объекта, местоположение границ которого описано
(далее - объект)

Раздел 1

Сведения об объекте		
№ п/п	Характеристики объекта	Описание характеристик
1	2	3
1	Местоположение объекта	Воронежская область, Рамонский муниципальный район, Большеверейское сельское поселение, село Большая Верейка
2	Площадь объекта \pm величина погрешности определения площади ($P \pm \Delta P$)	25218 \pm 556 м ²
3	Иные характеристики объекта	-

Раздел 2

Сведения о местоположении границ объекта					
1. Система координат: МСК - 36, зона 1					
2. Сведения о характерных точках границ объекта					
Обозначение характерных точек границ	Координаты, м		Метод определения координат характерной точки	Средняя квадратическая погрешность положения характерной точки (Mt), м	Описание обозначения точки на местности (при наличии)
	X	Y			
1	2	3	4	5	6
1	552612.76	1280917.58	Спутниковых геодезических измерений (определений)	0.10	-
2	552614.07	1280927.71	Спутниковых геодезических измерений (определений)	0.10	-
3	552614.38	1280938.37	Спутниковых геодезических измерений (определений)	0.10	-
4	552604.21	1280973.13	Спутниковых геодезических измерений (определений)	0.10	-
5	552598.51	1280979.11	Спутниковых геодезических измерений (определений)	0.10	-
6	552584.42	1280981.40	Спутниковых геодезических измерений (определений)	0.10	-
7	552576.17	1281000.61	Спутниковых геодезических измерений (определений)	0.10	-
8	552584.59	1281009.22	Спутниковых геодезических измерений (определений)	0.10	-

1	2	3	4	5	6
9	552577.82	1281026.58	Спутниковых геодезических измерений (определений)	0.10	-
10	552563.99	1281034.24	Спутниковых геодезических измерений (определений)	0.10	-
11	552546.16	1281039.70	Спутниковых геодезических измерений (определений)	0.10	-
12	552534.85	1281036.20	Спутниковых геодезических измерений (определений)	0.10	-
13	552520.02	1281026.69	Спутниковых геодезических измерений (определений)	0.10	-
14	552482.11	1280997.79	Спутниковых геодезических измерений (определений)	0.10	-
15	552446.40	1280967.77	Спутниковых геодезических измерений (определений)	0.10	-
16	552434.00	1280955.00	Спутниковых геодезических измерений (определений)	0.10	-
17	552422.14	1280939.90	Спутниковых геодезических измерений (определений)	0.10	-
18	552408.15	1280928.87	Спутниковых геодезических измерений (определений)	0.10	-
19	552432.10	1280905.12	Спутниковых геодезических измерений (определений)	0.10	-

1	2	3	4	5	6
20	552478.87	1280868.89	Спутниковых геодезических измерений (определений)	0.10	-
21	552540.33	1280822.78	Спутниковых геодезических измерений (определений)	0.10	-
1	552612.76	1280917.58	Спутниковых геодезических измерений (определений)	0.10	-
3. Сведения о характерных точках части (частей) границы объекта					
Обозначение характерных точек части границы	Координаты, м		Метод определения координат характерной точки	Средняя квадратическая погрешность положения характерной точки (Mt), м	Описание обозначения точки на местности (при наличии)
	X	Y			
1	2	3	4	5	6
Часть №					
-	-	-	-	-	-

Раздел 4

План границ объекта



Используемые условные знаки и обозначения:



границы территориальной зоны



характерная точка границ территориальной зоны

Масштаб 1:2000

Руководитель БУВО «Нормативно-проектный центр»

Подпись *Ю.В. Шалыгина* Ю.В. Шалыгина Дата « 01 » июня 2021 г.

Место для оттиска печати (при наличии) лица, составившего описание местоположения границ объекта



Приложение № 2
к правилам землепользования и застройки
Большеверейского сельского поселения
Рамонского муниципального района
Воронежской области

СВЕДЕНИЯ О ГРАНИЦАХ ТЕРРИТОРИАЛЬНЫХ ЗОН,
СОДЕРЖАЩИЕ ГРАФИЧЕСКОЕ ОПИСАНИЕ МЕСТОПОЛОЖЕНИЯ
ГРАНИЦ ТЕРРИТОРИАЛЬНЫХ ЗОН, ПЕРЕЧЕНЬ КООРДИНАТ
ХАРАКТЕРНЫХ ТОЧЕК ГРАНИЦ ТЕРРИТОРИАЛЬНЫХ ЗОН
ПОСЁЛКА АРХАНГЕЛЬСКОЕ

ОПИСАНИЕ МЕСТОПОЛОЖЕНИЯ ГРАНИЦ

Зона застройки индивидуальными жилыми домами посёлка Архангельское - Ж1/2

(наименование объекта, местоположение границ которого описано
(далее - объект)

Раздел 1

Сведения об объекте		
№ п/п	Характеристики объекта	Описание характеристик
1	2	3
1	Местоположение объекта	Воронежская область, Рамонский муниципальный район, Большеверейское сельское поселение, посёлок Архангельское
2	Площадь объекта \pm величина погрешности определения площади ($P \pm \Delta P$)	627503 \pm 2772 м ²
3	Иные характеристики объекта	-

Раздел 2

Сведения о местоположении границ объекта					
1. Система координат: МСК - 36, зона 1					
2. Сведения о характерных точках границ объекта					
Обозначение характерных точек границ	Координаты, м		Метод определения координат характерной точки	Средняя квадратическая погрешность положения характерной точки (Mt), м	Описание обозначения точки на местности (при наличии)
	X	Y			
1	2	3	4	5	6
1	550779.55	1280951.07	Картометрический	1.00	-
2	550779.65	1280993.89	Картометрический	1.00	-
3	550760.69	1281046.99	Картометрический	1.00	-
4	550737.33	1281072.66	Картометрический	1.00	-
5	550735.67	1281103.50	Картометрический	1.00	-
6	550691.47	1281120.59	Картометрический	1.00	-
7	550683.32	1281149.63	Картометрический	1.00	-
8	550671.54	1281143.69	Картометрический	1.00	-
9	550654.61	1281135.29	Картометрический	1.00	-
10	550638.97	1281127.76	Картометрический	1.00	-
11	550621.00	1281121.72	Картометрический	1.00	-
12	550597.45	1281118.48	Картометрический	1.00	-
13	550582.58	1281117.98	Картометрический	1.00	-
14	550563.67	1281118.01	Картометрический	1.00	-
15	550544.87	1281119.09	Картометрический	1.00	-
16	550528.99	1281120.42	Картометрический	1.00	-
17	550509.82	1281121.91	Картометрический	1.00	-
18	550490.46	1281122.40	Картометрический	1.00	-
19	550470.56	1281122.71	Картометрический	1.00	-
20	550450.57	1281123.03	Картометрический	1.00	-
21	550431.65	1281123.35	Картометрический	1.00	-
22	550418.12	1281123.77	Картометрический	1.00	-
23	550399.21	1281124.42	Картометрический	1.00	-
24	550379.34	1281125.29	Картометрический	1.00	-
25	550359.59	1281127.92	Картометрический	1.00	-
26	550336.45	1281134.55	Картометрический	1.00	-
27	550314.00	1281144.76	Картометрический	1.00	-
28	550297.63	1281157.68	Картометрический	1.00	-
29	550285.36	1281171.27	Картометрический	1.00	-
30	550272.20	1281187.01	Картометрический	1.00	-
31	550257.55	1281207.63	Картометрический	1.00	-
32	550246.03	1281228.70	Картометрический	1.00	-
33	550235.91	1281251.62	Картометрический	1.00	-
34	550228.96	1281271.60	Картометрический	1.00	-
35	550224.05	1281288.57	Картометрический	1.00	-
36	550218.63	1281308.36	Картометрический	1.00	-

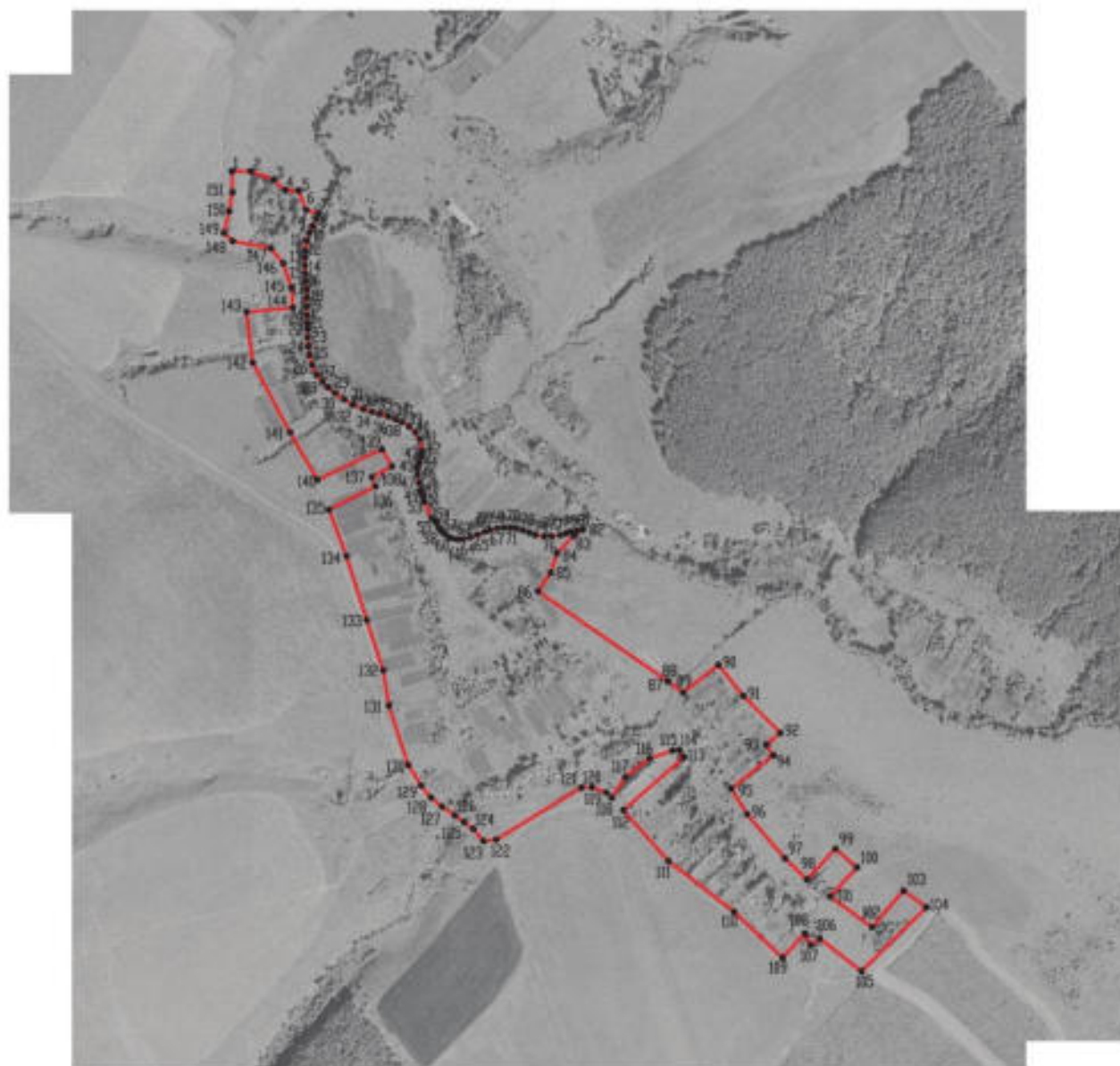
1	2	3	4	5	6
37	550212.77	1281324.95	Картометрический	1.00	-
38	550205.64	1281339.58	Картометрический	1.00	-
39	550195.11	1281355.67	Картометрический	1.00	-
40	550181.96	1281370.73	Картометрический	1.00	-
41	550165.95	1281381.07	Картометрический	1.00	-
42	550138.87	1281387.32	Картометрический	1.00	-
43	550127.92	1281385.26	Картометрический	1.00	-
44	550112.92	1281379.12	Картометрический	1.00	-
45	550100.37	1281375.96	Картометрический	1.00	-
46	550085.71	1281376.01	Картометрический	1.00	-
47	550066.91	1281379.00	Картометрический	1.00	-
48	550050.83	1281382.63	Картометрический	1.00	-
49	550043.39	1281386.62	Картометрический	1.00	-
50	550035.87	1281388.15	Картометрический	1.00	-
51	550035.45	1281388.21	Картометрический	1.00	-
52	550034.92	1281388.34	Картометрический	1.00	-
53	550023.23	1281390.71	Картометрический	1.00	-
54	549985.97	1281407.81	Картометрический	1.00	-
55	549977.98	1281416.12	Картометрический	1.00	-
56	549974.63	1281417.77	Картометрический	1.00	-
57	549962.94	1281424.61	Картометрический	1.00	-
58	549955.55	1281430.44	Картометрический	1.00	-
59	549949.81	1281436.70	Картометрический	1.00	-
60	549942.75	1281446.45	Картометрический	1.00	-
61	549938.49	1281456.86	Картометрический	1.00	-
62	549937.22	1281468.49	Картометрический	1.00	-
63	549938.39	1281480.81	Картометрический	1.00	-
64	549942.54	1281496.67	Картометрический	1.00	-
65	549947.87	1281512.83	Картометрический	1.00	-
66	549954.25	1281528.54	Картометрический	1.00	-
67	549958.60	1281540.78	Картометрический	1.00	-
68	549962.75	1281557.62	Картометрический	1.00	-
69	549964.34	1281573.03	Картометрический	1.00	-
70	549964.34	1281587.68	Картометрический	1.00	-
71	549962.81	1281601.31	Картометрический	1.00	-
72	549958.74	1281616.74	Картометрический	1.00	-
73	549952.90	1281630.95	Картометрический	1.00	-
74	549947.59	1281644.87	Картометрический	1.00	-
75	549944.57	1281664.93	Картометрический	1.00	-
76	549944.71	1281682.13	Картометрический	1.00	-
77	549947.07	1281701.71	Картометрический	1.00	-
78	549951.12	1281714.84	Картометрический	1.00	-
79	549954.32	1281724.07	Картометрический	1.00	-
80	549957.18	1281738.64	Картометрический	1.00	-
81	549958.93	1281751.68	Картометрический	1.00	-
82	549958.93	1281752.56	Картометрический	1.00	-
83	549945.98	1281733.28	Картометрический	1.00	-
84	549905.11	1281694.70	Картометрический	1.00	-

1	2	3	4	5	6
85	549860.83	1281680.10	Картометрический	1.00	-
86	549818.25	1281650.94	Картометрический	1.00	-
87	549613.35	1281947.14	Картометрический	1.00	-
88	549611.88	1281949.11	Картометрический	1.00	-
89	549586.54	1281983.10	Картометрический	1.00	-
90	549650.07	1282063.67	Картометрический	1.00	-
91	549579.06	1282121.00	Картометрический	1.00	-
92	549494.25	1282205.73	Картометрический	1.00	-
93	549467.28	1282173.16	Картометрический	1.00	-
94	549443.02	1282189.41	Картометрический	1.00	-
95	549367.31	1282093.41	Картометрический	1.00	-
96	549308.41	1282129.34	Картометрический	1.00	-
97	549207.11	1282215.77	Картометрический	1.00	-
98	549158.65	1282266.26	Картометрический	1.00	-
99	549229.08	1282331.42	Картометрический	1.00	-
100	549186.69	1282381.07	Картометрический	1.00	-
101	549119.74	1282319.34	Картометрический	1.00	-
102	549049.70	1282415.22	Картометрический	1.00	-
103	549133.15	1282487.24	Картометрический	1.00	-
104	549095.11	1282539.46	Картометрический	1.00	-
105	548949.00	1282391.15	Картометрический	1.00	-
106	549024.25	1282295.27	Картометрический	1.00	-
107	549008.58	1282274.70	Картометрический	1.00	-
108	549035.45	1282261.88	Картометрический	1.00	-
109	548979.80	1282210.43	Картометрический	1.00	-
110	549085.37	1282099.17	Картометрический	1.00	-
111	549201.26	1281949.36	Картометрический	1.00	-
112	549317.27	1281846.67	Картометрический	1.00	-
113	549438.19	1281984.68	Картометрический	1.00	-
114	549455.52	1281974.42	Картометрический	1.00	-
115	549453.75	1281959.00	Картометрический	1.00	-
116	549436.27	1281906.73	Картометрический	1.00	-
117	549393.63	1281851.02	Картометрический	1.00	-
118	549345.84	1281820.14	Картометрический	1.00	-
119	549357.95	1281807.30	Картометрический	1.00	-
120	549370.02	1281774.76	Картометрический	1.00	-
121	549369.09	1281749.92	Картометрический	1.00	-
122	549249.77	1281555.37	Картометрический	1.00	-
123	549247.09	1281526.25	Картометрический	1.00	-
124	549274.80	1281503.14	Картометрический	1.00	-
125	549290.12	1281481.90	Картометрический	1.00	-
126	549305.44	1281460.65	Картометрический	1.00	-
127	549325.81	1281431.23	Картометрический	1.00	-
128	549346.57	1281406.41	Картометрический	1.00	-
129	549373.41	1281383.31	Картометрический	1.00	-
130	549421.06	1281354.22	Картометрический	1.00	-
131	549556.29	1281309.79	Картометрический	1.00	-
132	549637.81	1281297.01	Картометрический	1.00	-

1	2	3	4	5	6
133	549752.24	1281259.42	Картометрический	1.00	-
134	549898.74	1281213.29	Картометрический	1.00	-
135	550005.36	1281173.12	Картометрический	1.00	-
136	550058.53	1281279.38	Картометрический	1.00	-
137	550080.20	1281270.84	Картометрический	1.00	-
138	550104.60	1281317.11	Картометрический	1.00	-
139	550143.59	1281294.02	Картометрический	1.00	-
140	550073.83	1281146.63	Картометрический	1.00	-
141	550182.12	1281084.19	Картометрический	1.00	-
142	550341.55	1280998.66	Картометрический	1.00	-
143	550457.76	1280984.20	Картометрический	1.00	-
144	550467.56	1281090.42	Картометрический	1.00	-
145	550512.67	1281087.04	Картометрический	1.00	-
146	550569.01	1281068.24	Картометрический	1.00	-
147	550603.65	1281040.00	Картометрический	1.00	-
148	550619.92	1280952.64	Картометрический	1.00	-
149	550638.96	1280932.96	Картометрический	1.00	-
150	550688.44	1280944.99	Картометрический	1.00	-
151	550731.83	1280951.88	Картометрический	1.00	-
1	550779.55	1280951.07	Картометрический	1.00	-



3. Сведения о характерных точках части (частей) границы объекта

Обозначение характерных точек части границы	Координаты, м		Метод определения координат характерной точки	Средняя квадратическая погрешность положения характерной точки (Mt), м	Описание обозначения точки на местности (при наличии)
	X	Y			
1	2	3	4	5	6
Часть №					
-	-	-	-	-	-



Масштаб 1:10000

Используемые условные знаки и обозначения:

- | | |
|---|---|
|  | границы территориальной зоны |
|  | характерная точка границ территориальной зоны |

Руководитель БУ ВО «Нормативно-проектный центр»

Подпись  Ю.В.Шалыгина Дата « 01 » _____ июня _____ 2021 г.

Место для отгоско печати (при наличии) лица, составившего описание местоположения границ объекта



ОПИСАНИЕ МЕСТОПОЛОЖЕНИЯ ГРАНИЦ

Зона сельскохозяйственного использования в границах населенного пункта
посёлка Архангельское - СХ1/2

(наименование объекта, местоположение границ которого описано
(далее - объект)

Раздел 1


Сведения об объекте		
№ п/п	Характеристики объекта	Описание характеристик
1	2	3
1	Местоположение объекта	Воронежская область, Рамонский муниципальный район, Большеверейское сельское поселение, посёлок Архангельское
2	Площадь объекта \pm величина погрешности определения площади ($P \pm \Delta P$)	2384 \pm 854 м ²
3	Иные характеристики объекта	-

Раздел 2

Сведения о местоположении границ объекта					
1. Система координат: МСК - 36, зона 1					
2. Сведения о характерных точках границ объекта					
Обозначение характерных точек границ	Координаты, м		Метод определения координат характерной точки	Средняя квадратическая погрешность положения характерной точки (Mt), м	Описание обозначения точки на местности (при наличии)
	X	Y			
1	2	3	4	5	6
1	549951.40	1281462.60	Картометрический	1.00	-
2	549953.17	1281479.73	Картометрический	1.00	-
3	549980.25	1281556.85	Картометрический	1.00	-
4	549982.05	1281583.41	Картометрический	1.00	-
5	549972.66	1281646.79	Картометрический	1.00	-
6	549971.00	1281679.33	Картометрический	1.00	-
7	549973.69	1281711.89	Картометрический	1.00	-
8	549982.50	1281769.29	Картометрический	1.00	-
9	549981.67	1281786.42	Картометрический	1.00	-
10	549973.30	1281773.95	Картометрический	1.00	-
11	549972.42	1281769.15	Картометрический	1.00	-
12	549970.35	1281758.75	Картометрический	1.00	-
13	549969.35	1281743.64	Картометрический	1.00	-
14	549968.52	1281731.93	Картометрический	1.00	-
15	549966.51	1281722.39	Картометрический	1.00	-
16	549962.44	1281710.05	Картометрический	1.00	-
17	549958.31	1281692.66	Картометрический	1.00	-
18	549957.27	1281677.78	Картометрический	1.00	-
19	549957.81	1281666.74	Картометрический	1.00	-
20	549960.63	1281655.34	Картометрический	1.00	-
21	549964.66	1281646.85	Картометрический	1.00	-
22	549968.96	1281637.64	Картометрический	1.00	-
23	549973.49	1281624.30	Картометрический	1.00	-
24	549974.95	1281608.44	Картометрический	1.00	-
25	549975.41	1281590.63	Картометрический	1.00	-
26	549974.93	1281572.79	Картометрический	1.00	-
27	549972.80	1281558.36	Картометрический	1.00	-
28	549970.12	1281547.24	Картометрический	1.00	-
29	549966.97	1281533.04	Картометрический	1.00	-
30	549962.32	1281520.16	Картометрический	1.00	-
31	549955.81	1281503.15	Картометрический	1.00	-
32	549951.27	1281489.23	Картометрический	1.00	-
33	549949.62	1281475.87	Картометрический	1.00	-
1	549951.40	1281462.60	Картометрический	1.00	-

3. Сведения о характерных точках части (частей) границы объекта					
Обозначение характерных точек части границы	Координаты, м		Метод определения координат характерной точки	Средняя квадратическая погрешность положения характерной точки (Mt), м	Описание обозначения точки на местности (при наличии)
	X	Y			
1	2	3	4	5	6
Часть №					
-	-	-	-	-	-

Раздел 4
План границ объекта



Масштаб 1:1000

Используемые условные знаки и обозначения:

-  границы территориальной зоны
-  характерная точка границ территориальной зоны

Руководитель БУ ВО «Нормативно-проектный центр»
 Подпись  Ю.В. Шалагина Дата « 01 » июня 2021 г.


Место для отбора проб (для извлечен) для составления описания местонахождения границ объекта

Приложение № 3
к правилам землепользования и застройки
Большеверейского сельского поселения
Рамонского муниципального района
Воронежской области

**СВЕДЕНИЯ О ГРАНИЦАХ ТЕРРИТОРИАЛЬНЫХ ЗОН,
СОДЕРЖАЩИЕ ГРАФИЧЕСКОЕ ОПИСАНИЕ МЕСТОПОЛОЖЕНИЯ
ГРАНИЦ ТЕРРИТОРИАЛЬНЫХ ЗОН, ПЕРЕЧЕНЬ КООРДИНАТ
ХАРАКТЕРНЫХ ТОЧЕК ГРАНИЦ ТЕРРИТОРИАЛЬНЫХ ЗОН
СЕЛА КАВЕРЬЕ**

ОПИСАНИЕ МЕСТОПОЛОЖЕНИЯ ГРАНИЦ

Зона застройки индивидуальными жилыми домами села Каверье - Ж1/3

(наименование объекта, местоположение границ которого описано
(далее - объект)

Раздел 1

Сведения об объекте		
№ п/п	Характеристики объекта	Описание характеристик
1	2	3
1	Местоположение объекта	Воронежская область, Рамонский муниципальный район, Большеверейское сельское поселение, село Каверье
2	Площадь объекта \pm величина погрешности определения площади ($P \pm \Delta P$)	1747129 \pm 23131 м ²
3	Иные характеристики объекта	-

Раздел 2

Сведения о местоположении границ объекта					
1. Система координат: МСК - 36, зона 1					
2. Сведения о характерных точках границ объекта					
Обозначение характерных точек границ	Координаты, м		Метод определения координат характерной точки	Средняя квадратическая погрешность положения характерной точки (Mt), м	Описание обозначения точки на местности (при наличии)
	X	Y			
1	2	3	4	5	6
1	546966.98	1281949.81	Картометрический	1.00	-
2	546967.24	1281979.97	Картометрический	1.00	-
3	546946.70	1282127.52	Картометрический	1.00	-
4	546941.23	1282173.30	Картометрический	1.00	-
5	546944.88	1282201.21	Картометрический	1.00	-
6	546954.42	1282225.67	Картометрический	1.00	-
7	546990.52	1282273.79	Картометрический	1.00	-
8	546990.18	1282286.81	Картометрический	1.00	-
9	546956.13	1282315.41	Картометрический	1.00	-
10	546944.52	1282338.39	Картометрический	1.00	-
11	546934.49	1282436.72	Картометрический	1.00	-
12	546933.30	1282574.76	Картометрический	1.00	-
13	546936.24	1282609.72	Картометрический	1.00	-
14	546931.27	1282681.64	Картометрический	1.00	-
15	546937.74	1282770.21	Картометрический	1.00	-
16	546920.92	1282881.41	Картометрический	1.00	-
17	546895.82	1282929.13	Картометрический	1.00	-
18	546884.95	1282992.70	Картометрический	1.00	-
19	546707.80	1283201.91	Картометрический	1.00	-
20	546640.01	1283269.77	Картометрический	1.00	-
21	546565.20	1283349.77	Аналитический	0.10	-
22	546554.20	1283335.44	Аналитический	0.10	-
23	546561.33	1283306.51	Аналитический	0.10	-
24	546575.81	1283263.38	Аналитический	0.10	-
25	546600.96	1283229.83	Аналитический	0.10	-
26	546581.60	1283203.73	Аналитический	0.10	-
27	546527.96	1283203.73	Аналитический	0.10	-
28	546527.96	1283219.14	Аналитический	0.10	-
29	546494.93	1283255.62	Аналитический	0.10	-
30	546429.93	1283316.25	Аналитический	0.10	-
31	546408.60	1283317.87	Аналитический	0.10	-
32	546380.13	1283303.38	Аналитический	0.10	-
33	546342.95	1283295.24	Аналитический	0.10	-
34	546322.72	1283288.89	Аналитический	0.10	-
35	546288.24	1283281.04	Аналитический	0.10	-
36	546256.87	1283273.30	Аналитический	0.10	-
37	546235.97	1283267.57	Аналитический	0.10	-
38	546210.94	1283250.43	Аналитический	0.10	-

1	2	3	4	5	6
39	546194.21	1283231.81	Аналитический	0.10	-
40	546162.71	1283205.85	Аналитический	0.10	-
41	546139.04	1283187.19	Аналитический	0.10	-
42	546128.30	1283176.13	Аналитический	0.10	-
43	546113.01	1283176.99	Аналитический	0.10	-
44	546087.66	1283161.00	Аналитический	0.10	-
45	546078.75	1283144.50	Аналитический	0.10	-
46	546024.30	1283056.21	Картометрический	1.00	-
47	545981.91	1283012.52	Картометрический	1.00	-
48	545923.21	1282989.04	Картометрический	1.00	-
49	545877.32	1282980.75	Картометрический	1.00	-
50	545827.44	1282965.73	Картометрический	1.00	-
51	545766.33	1282936.85	Картометрический	1.00	-
52	545714.26	1282895.35	Картометрический	1.00	-
53	545687.36	1282814.99	Картометрический	1.00	-
54	545685.71	1282752.15	Картометрический	1.00	-
55	545693.24	1282677.78	Картометрический	1.00	-
56	545701.33	1282643.39	Картометрический	1.00	-
57	545715.68	1282607.96	Картометрический	1.00	-
58	545735.33	1282567.48	Картометрический	1.00	-
59	545870.62	1282638.55	Картометрический	1.00	-
60	545850.87	1282693.79	Картометрический	1.00	-
61	545941.11	1282759.80	Картометрический	1.00	-
62	545994.74	1282625.48	Картометрический	1.00	-
63	546284.77	1282724.24	Картометрический	1.00	-
64	546298.70	1282679.22	Картометрический	1.00	-
65	546375.05	1282708.11	Картометрический	1.00	-
66	546381.11	1282548.85	Картометрический	1.00	-
67	546331.96	1282535.79	Картометрический	1.00	-
68	546355.67	1282453.42	Картометрический	1.00	-
69	546391.24	1282459.84	Картометрический	1.00	-
70	546431.63	1282441.66	Картометрический	1.00	-
71	546452.78	1282443.99	Картометрический	1.00	-
72	546463.31	1282396.47	Картометрический	1.00	-
73	546488.75	1282405.53	Картометрический	1.00	-
74	546497.60	1282271.65	Картометрический	1.00	-
75	546528.75	1282259.49	Картометрический	1.00	-
76	546562.95	1282212.58	Картометрический	1.00	-
77	546605.29	1282133.41	Картометрический	1.00	-
78	546661.44	1282170.97	Картометрический	1.00	-
79	546668.56	1282208.16	Картометрический	1.00	-
80	546697.40	1282218.88	Картометрический	1.00	-
81	546639.77	1282637.77	Картометрический	1.00	-
82	546792.94	1282656.58	Картометрический	1.00	-
83	546832.50	1281943.19	Картометрический	1.00	-
84	546890.84	1281946.00	Картометрический	1.00	-
1	546966.98	1281949.81	Картометрический	1.00	-

1	2	3	4	5	6
85	545763.65	1282418.59	Картометрический	1.00	-
86	545744.36	1282447.61	Картометрический	1.00	-
87	545685.37	1282536.22	Картометрический	1.00	-
88	545709.21	1282553.76	Картометрический	1.00	-
89	545708.57	1282565.44	Картометрический	1.00	-
90	545694.66	1282603.69	Картометрический	1.00	-
91	545677.64	1282650.49	Картометрический	1.00	-
92	545651.63	1282737.98	Картометрический	1.00	-
93	545657.96	1282827.78	Картометрический	1.00	-
94	545667.19	1282860.76	Картометрический	5.00	-
95	545680.07	1282895.34	Картометрический	1.00	-
96	545707.60	1282925.73	Картометрический	1.00	-
97	545750.13	1282964.04	Картометрический	1.00	-
98	545869.16	1283027.73	Картометрический	1.00	-
99	545911.68	1283042.84	Картометрический	1.00	-
100	545897.39	1283085.86	Картометрический	1.00	-
101	545933.73	1283085.97	Картометрический	1.00	-
102	546032.34	1283175.02	Картометрический	1.00	-
103	546042.41	1283142.44	Картометрический	1.00	-
104	546055.69	1283155.43	Аналитический	0.10	-
105	546054.01	1283163.26	Аналитический	0.10	-
106	546060.69	1283169.95	Аналитический	0.10	-
107	546078.55	1283176.66	Аналитический	0.10	-
108	546089.90	1283183.93	Аналитический	0.10	-
109	546099.14	1283201.88	Аналитический	0.10	-
110	546116.10	1283223.06	Аналитический	0.10	-
111	546142.85	1283237.93	Аналитический	0.10	-
112	546144.14	1283256.34	Аналитический	0.10	-
113	546164.90	1283285.48	Аналитический	0.10	-
114	546183.09	1283287.56	Аналитический	0.10	-
115	546186.04	1283303.77	Аналитический	0.10	-
116	546201.84	1283320.28	Аналитический	0.10	-
117	546275.91	1283326.79	Аналитический	0.10	-
118	546298.93	1283336.36	Аналитический	0.10	-
119	546309.92	1283342.85	Аналитический	0.10	-
120	546319.70	1283345.25	Аналитический	0.10	-
121	546355.01	1283351.11	Аналитический	0.10	-
122	546385.78	1283374.16	Аналитический	0.10	-
123	546392.85	1283374.16	Аналитический	0.10	-
124	546403.38	1283382.07	Аналитический	0.10	-
125	546419.50	1283389.53	Аналитический	0.10	-
126	546443.00	1283414.47	Аналитический	0.10	-
127	546444.42	1283422.59	Аналитический	0.10	-
128	546457.28	1283435.55	Аналитический	0.10	-
129	546462.84	1283445.66	Аналитический	0.10	-
130	546467.56	1283447.69	Аналитический	0.10	-
131	546469.17	1283451.89	Аналитический	0.10	-
132	546469.62	1283458.85	Аналитический	0.10	-

1	2	3	4	5	6
133	546479.10	1283465.29	Аналитический	0.10	-
134	546517.05	1283491.06	Аналитический	0.10	-
135	546510.43	1283499.56	Аналитический	0.10	-
136	546513.96	1283509.31	Аналитический	0.10	-
137	546523.64	1283507.74	Аналитический	0.10	-
138	546532.55	1283515.74	Аналитический	0.10	-
139	546529.55	1283548.11	Аналитический	0.10	-
140	546529.93	1283556.43	Аналитический	0.10	-
141	546560.02	1283582.42	Аналитический	0.10	-
142	546575.44	1283593.46	Аналитический	0.10	-
143	546604.74	1283629.07	Аналитический	0.10	-
144	546605.62	1283656.34	Аналитический	0.10	-
145	546609.12	1283664.72	Аналитический	0.10	-
146	546617.77	1283668.89	Аналитический	0.10	-
147	546635.31	1283690.72	Аналитический	0.10	-
148	546646.19	1283705.86	Аналитический	0.10	-
149	546654.04	1283712.78	Аналитический	0.10	-
150	546667.63	1283719.98	Аналитический	0.10	-
151	546677.10	1283730.88	Аналитический	0.10	-
152	546687.03	1283746.00	Аналитический	0.10	-
153	546693.34	1283776.29	Аналитический	0.10	-
154	546689.46	1283783.03	Аналитический	0.10	-
155	546690.35	1283787.84	Аналитический	0.10	-
156	546698.08	1283799.21	Аналитический	0.10	-
157	546711.19	1283821.40	Аналитический	0.10	-
158	546730.74	1283820.70	Аналитический	0.10	-
159	546746.05	1283823.01	Аналитический	0.10	-
160	546782.13	1283860.17	Аналитический	0.10	-
161	546803.62	1283875.07	Аналитический	0.10	-
162	546824.06	1283913.83	Аналитический	0.10	-
163	546835.19	1283933.88	Аналитический	0.10	-
164	546831.88	1283942.45	Аналитический	0.10	-
165	546830.13	1283958.73	Аналитический	0.10	-
166	546826.56	1283964.33	Аналитический	0.10	-
167	546822.32	1283976.80	Аналитический	0.10	-
168	546808.78	1283983.63	Аналитический	0.10	-
169	546803.38	1283987.62	Аналитический	0.10	-
170	546801.23	1283991.71	Аналитический	0.10	-
171	546849.80	1284004.12	Аналитический	0.10	-
172	546855.42	1284001.53	Аналитический	0.10	-
173	546874.35	1284006.91	Аналитический	0.10	-
174	546887.21	1284017.59	Аналитический	0.10	-
175	546887.17	1284033.96	Аналитический	0.10	-
176	546890.92	1284055.09	Аналитический	0.10	-
177	546903.54	1284103.14	Аналитический	0.10	-
178	546910.03	1284141.99	Аналитический	0.10	-
179	546913.34	1284187.19	Аналитический	0.10	-
180	546894.57	1284204.03	Аналитический	0.10	-
181	546871.79	1284224.47	Аналитический	0.10	-

1	2	3	4	5	6
182	546858.25	1284259.89	Аналитический	0.10	-
183	546867.95	1284280.06	Аналитический	0.10	-
184	546881.44	1284284.11	Аналитический	0.10	-
185	546890.17	1284312.81	Картометрический	1.00	-
186	546906.57	1284365.75	Картометрический	1.00	-
187	546897.33	1284397.96	Картометрический	1.00	-
188	546891.47	1284424.23	Картометрический	1.00	-
189	546870.41	1284464.93	Картометрический	1.00	-
190	546846.81	1284503.95	Картометрический	1.00	-
191	546843.45	1284512.42	Картометрический	1.00	-
192	546845.17	1284526.82	Картометрический	1.00	-
193	546851.98	1284538.36	Картометрический	1.00	-
194	546857.88	1284532.08	Картометрический	1.00	-
195	546869.37	1284520.72	Картометрический	1.00	-
196	546880.08	1284516.46	Картометрический	1.00	-
197	547026.70	1284476.22	Картометрический	1.00	-
198	547024.13	1284546.78	Картометрический	1.00	-
199	547021.54	1284618.27	Картометрический	1.00	-
200	547018.39	1284646.95	Картометрический	1.00	-
201	547023.79	1284685.32	Картометрический	1.00	-
202	547029.22	1284721.07	Картометрический	1.00	-
203	547027.56	1284758.98	Картометрический	1.00	-
204	547032.04	1284759.00	Картометрический	1.00	-
205	547032.08	1284795.57	Картометрический	1.00	-
206	547045.63	1284994.39	Картометрический	1.00	-
207	546991.85	1285005.38	Картометрический	5.00	-
208	546920.60	1284985.00	Картометрический	1.00	-
209	546907.52	1284802.04	Картометрический	1.00	-
210	546875.95	1284679.26	Картометрический	1.00	-
211	546838.69	1284658.14	Картометрический	1.00	-
212	546780.34	1284666.72	Картометрический	1.00	-
213	546783.87	1284731.10	Картометрический	1.00	-
214	546739.07	1284746.43	Картометрический	1.00	-
215	546688.79	1284575.40	Картометрический	1.00	-
216	546758.08	1284543.92	Картометрический	1.00	-
217	546736.92	1284372.75	Картометрический	1.00	-
218	546734.30	1284276.24	Картометрический	1.00	-
219	546692.73	1284287.11	Картометрический	1.00	-
220	546627.46	1284295.84	Картометрический	1.00	-
221	546572.25	1284258.85	Картометрический	1.00	-
222	546528.61	1284168.11	Картометрический	1.00	-
223	546477.89	1284189.96	Картометрический	1.00	-
224	546275.55	1284047.04	Картометрический	1.00	-
225	546233.03	1284010.19	Картометрический	1.00	-
226	546049.30	1283867.67	Картометрический	1.00	-
227	546055.34	1283867.11	Картометрический	1.00	-
228	546062.10	1283865.32	Картометрический	1.00	-
229	546067.86	1283862.38	Картометрический	1.00	-
230	546076.65	1283857.92	Картометрический	1.00	-
231	546085.41	1283852.22	Картометрический	1.00	-
232	546101.55	1283840.12	Картометрический	1.00	-

1	2	3	4	5	6
233	546125.59	1283822.17	Картометрический	1.00	-
234	546157.67	1283798.30	Картометрический	1.00	-
235	546173.77	1283786.46	Картометрический	1.00	-
236	546189.87	1283774.72	Картометрический	1.00	-
237	546206.38	1283763.98	Картометрический	1.00	-
238	546223.84	1283755.77	Картометрический	1.00	-
239	546233.00	1283753.00	Картометрический	1.00	-
240	546252.33	1283749.30	Картометрический	1.00	-
241	546262.13	1283748.13	Картометрический	1.00	-
242	546281.55	1283745.92	Картометрический	1.00	-
243	546305.76	1283744.40	Картометрический	1.00	-
244	546332.14	1283742.97	Картометрический	1.00	-
245	546344.26	1283742.21	Картометрический	1.00	-
246	546350.82	1283753.24	Картометрический	1.00	-
247	546356.11	1283757.49	Картометрический	1.00	-
248	546363.81	1283759.44	Картометрический	1.00	-
249	546371.22	1283757.90	Картометрический	1.00	-
250	546378.17	1283752.14	Картометрический	1.00	-
251	546380.94	1283745.87	Картометрический	1.00	-
252	546381.58	1283732.74	Картометрический	1.00	-
253	546380.74	1283723.52	Картометрический	1.00	-
254	546330.79	1283727.36	Картометрический	1.00	-
255	546292.80	1283730.17	Картометрический	1.00	-
256	546272.86	1283731.74	Картометрический	1.00	-
257	546247.48	1283733.69	Картометрический	1.00	-
258	546222.50	1283739.15	Картометрический	1.00	-
259	546203.78	1283747.03	Картометрический	1.00	-
260	546186.07	1283757.86	Картометрический	1.00	-
261	546169.73	1283769.67	Картометрический	1.00	-
262	546137.43	1283793.28	Картометрический	1.00	-
263	546113.22	1283810.98	Картометрический	1.00	-
264	546107.50	1283815.04	Картометрический	1.00	-
265	546088.92	1283828.39	Картометрический	1.00	-
266	546072.34	1283839.07	Картометрический	1.00	-
267	546063.62	1283843.86	Картометрический	1.00	-
268	546055.28	1283847.38	Картометрический	1.00	-
269	546046.33	1283850.17	Картометрический	1.00	-
270	546037.11	1283850.17	Картометрический	1.00	-
271	546027.87	1283848.91	Картометрический	1.00	-
272	546009.90	1283842.68	Картометрический	1.00	-
273	546002.80	1283839.14	Картометрический	1.00	-
274	545884.98	1283768.04	Картометрический	1.00	-
275	545779.00	1283739.31	Картометрический	1.00	-
276	545765.01	1283699.65	Картометрический	1.00	-
277	545757.32	1283677.84	Картометрический	1.00	-
278	545867.87	1283399.00	Картометрический	1.00	-
279	545728.47	1283339.74	Картометрический	1.00	-
280	545721.98	1283341.90	Картометрический	1.00	-
281	545717.15	1283342.03	Картометрический	1.00	-
282	545706.76	1283337.26	Картометрический	1.00	-
283	545695.96	1283338.39	Картометрический	1.00	-

1	2	3	4	5	6
284	545679.69	1283331.97	Картометрический	1.00	-
285	545656.45	1283323.31	Картометрический	1.00	-
286	545672.52	1283240.47	Картометрический	1.00	-
287	545653.73	1283198.81	Картометрический	1.00	-
288	545582.18	1283155.24	Картометрический	1.00	-
289	545574.12	1283091.11	Картометрический	1.00	-
290	545597.33	1283044.31	Картометрический	1.00	-
291	545615.35	1283023.43	Картометрический	1.00	-
292	545639.31	1282996.44	Картометрический	1.00	-
293	545648.87	1282971.65	Картометрический	1.00	-
294	545643.22	1282952.86	Картометрический	1.00	-
295	545618.31	1282941.64	Картометрический	1.00	-
296	545598.67	1282920.67	Картометрический	1.00	-
297	545545.12	1282889.86	Картометрический	1.00	-
298	545494.04	1282852.26	Картометрический	1.00	-
299	545466.60	1282811.88	Картометрический	1.00	-
300	545527.93	1282774.02	Картометрический	1.00	-
301	545513.40	1282757.23	Картометрический	1.00	-
302	545586.56	1282718.40	Картометрический	1.00	-
303	545567.31	1282689.19	Картометрический	1.00	-
304	545501.82	1282591.44	Картометрический	1.00	-
305	545660.81	1282444.16	Картометрический	1.00	-
306	545693.96	1282376.09	Картометрический	1.00	-
307	545701.58	1282380.76	Картометрический	1.00	-
85	545763.65	1282418.59	Картометрический	1.00	-
308	546183.93	1283633.48	Спутниковых геодезических измерений (определений)	0.10	-
309	546183.66	1283638.53	Спутниковых геодезических измерений (определений)	0.10	-
310	546179.05	1283650.91	Спутниковых геодезических измерений (определений)	0.10	-
311	546151.05	1283668.76	Спутниковых геодезических измерений (определений)	0.10	-
312	546149.94	1283667.39	Спутниковых геодезических измерений (определений)	0.10	-
313	546128.24	1283649.01	Спутниковых геодезических измерений (определений)	0.10	-

1	2	3	4	5	6
314	546117.09	1283629.96	Спутниковых геодезических измерений (определений)	0.10	-
315	546115.68	1283622.89	Спутниковых геодезических измерений (определений)	0.10	-
316	546119.56	1283612.31	Спутниковых геодезических измерений (определений)	0.10	-
317	546128.57	1283596.81	Спутниковых геодезических измерений (определений)	0.10	-
318	546151.00	1283598.96	Спутниковых геодезических измерений (определений)	0.10	-
319	546156.45	1283603.63	Спутниковых геодезических измерений (определений)	0.10	-
320	546171.93	1283618.91	Спутниковых геодезических измерений (определений)	0.10	-
321	546179.52	1283627.08	Спутниковых геодезических измерений (определений)	0.10	-
308	546183.93	1283633.48	Спутниковых геодезических измерений (определений)	0.10	-

3. Сведения о характерных точках части (частей) границы объекта


Обозначение характерных точек части границы	Координаты, м		Метод определения координат характерной точки	Средняя квадратическая погрешность положения характерной точки (Mt), м	Описание обозначения точки на местности (при наличии)
	X	Y			
1	2	3	4	5	6
Часть №					
-	-	-	-	-	-

Раздел 4
План граница объекта



Масштаб 1:10000

Используемые условные знаки и обозначения:



Руководитель БУВО «Нормативно-проектный центр»

Подпись Ю.В. Шалыгина Дата « 01 » июля 2021 г.

Место для отмены печати (при наличии) и/или составленного описания местонахождения граница объекта



ОПИСАНИЕ МЕСТОПОЛОЖЕНИЯ ГРАНИЦ

Зона улиц, дорог, инженерной и транспортной инфраструктуры села Каверье - ИТ1/3

(наименование объекта, местоположение границ которого описано
(далее - объект)

Раздел 1

Сведения об объекте		
№ п/п	Характеристики объекта	Описание характеристик
1	2	3
1	Местоположение объекта	Воронежская область, Рамонский муниципальный район, Большеверейское сельское поселение, село Каверье
2	Площадь объекта \pm величина погрешности определения площади ($P \pm \Delta P$)	6747 \pm 287 м ²
3	Иные характеристики объекта	-

Раздел 2

Сведения о местоположении границ объекта					
1. Система координат: МСК - 36, зона 1					
2. Сведения о характерных точках границ объекта					
Обозначение характерных точек границ	Координаты, м		Метод определения координат характерной точки	Средняя квадратическая погрешность положения характерной точки (Mt), м	Описание обозначения точки на местности (при наличии)
	X	Y			
1	2	3	4	5	6
1	546380.74	1283723.52	Картометрический	1.00	-
2	546381.58	1283732.74	Картометрический	1.00	-
3	546380.94	1283745.87	Картометрический	1.00	-
4	546378.17	1283752.14	Картометрический	1.00	-
5	546371.22	1283757.90	Картометрический	1.00	-
6	546363.81	1283759.44	Картометрический	1.00	-
7	546356.11	1283757.49	Картометрический	1.00	-
8	546350.82	1283753.24	Картометрический	1.00	-
9	546344.26	1283742.21	Картометрический	1.00	-
10	546332.14	1283742.97	Картометрический	1.00	-
11	546305.76	1283744.40	Картометрический	1.00	-
12	546281.55	1283745.92	Картометрический	1.00	-
13	546262.13	1283748.13	Картометрический	1.00	-
14	546252.33	1283749.30	Картометрический	1.00	-
15	546233.00	1283753.00	Картометрический	1.00	-
16	546223.84	1283755.77	Картометрический	1.00	-
17	546206.38	1283763.98	Картометрический	1.00	-
18	546189.87	1283774.72	Картометрический	1.00	-
19	546173.77	1283786.46	Картометрический	1.00	-
20	546157.67	1283798.30	Картометрический	1.00	-
21	546125.59	1283822.17	Картометрический	1.00	-
22	546101.55	1283840.12	Картометрический	1.00	-
23	546085.41	1283852.22	Картометрический	1.00	-
24	546076.65	1283857.92	Картометрический	1.00	-
25	546067.86	1283862.38	Картометрический	1.00	-
26	546062.10	1283865.32	Картометрический	1.00	-
27	546055.34	1283867.11	Картометрический	1.00	-
28	546049.30	1283867.67	Картометрический	1.00	-
29	546046.52	1283865.52	Картометрический	1.00	-
30	546002.80	1283839.14	Картометрический	1.00	-
31	546009.90	1283842.68	Картометрический	1.00	-
32	546027.87	1283848.91	Картометрический	1.00	-
33	546037.11	1283850.17	Картометрический	1.00	-
34	546046.33	1283850.17	Картометрический	1.00	-
35	546055.28	1283847.38	Картометрический	1.00	-
36	546063.62	1283843.86	Картометрический	1.00	-


1	2	3	4	5	6
37	546072.34	1283839.07	Картометрический	1.00	-
38	546088.92	1283828.39	Картометрический	1.00	-
39	546107.50	1283815.04	Картометрический	1.00	-
40	546113.22	1283810.98	Картометрический	1.00	-
41	546137.43	1283793.28	Картометрический	1.00	-
42	546169.73	1283769.67	Картометрический	1.00	-
43	546186.07	1283757.86	Картометрический	1.00	-
44	546203.78	1283747.03	Картометрический	1.00	-
45	546222.50	1283739.15	Картометрический	1.00	-
46	546247.48	1283733.69	Картометрический	1.00	-
47	546272.86	1283731.74	Картометрический	1.00	-
48	546292.80	1283730.17	Картометрический	1.00	-
49	546330.79	1283727.36	Картометрический	1.00	-
1	546380.74	1283723.52	Картометрический	1.00	-

3. Сведения о характерных точках части (частей) границы объекта

Обозначение характерных точек части границы	Координаты, м		Метод определения координат характерной точки	Средняя квадратическая погрешность положения характерной точки (Mt), м	Описание обозначения точки на местности (при наличии)
	X	Y			
1	2	3	4	5	6
Часть №					
-	-	-	-	-	-

Раздел 4

План границ объекта




Масштаб 1:2000

Используемые условные знаки и обозначения:



границы территориальной зоны



характерная точка границ территориальной зоны

Руководитель БУВО «Нормативно-проектный центр»

Подпись Ю.В. Шалыгина Ю.В. Шалыгина Дата « 01 » июня 2021 г.

Место для оттиска печати (при наличии) лица, составившего описание местоположения границ объекта



ОПИСАНИЕ МЕСТОПОЛОЖЕНИЯ ГРАНИЦ

Зона сельскохозяйственного использования в границах населенных пунктов
села Каверье – СХ1/3

(наименование объекта, местоположение границ которого описано
(далее - объект)

Раздел 1

Сведения об объекте		
№ п/п	Характеристики объекта	Описание характеристик
1	2	3
1	Местоположение объекта	Воронежская область, Рамонский муниципальный район, Большеверейское сельское поселение, село Каверье
2	Площадь объекта \pm величина погрешности определения площади ($P \pm \Delta P$)	316648 \pm 1970 м ²
3	Иные характеристики объекта	-

Раздел 2

Сведения о местоположении границ объекта					
1. Система координат: МСК - 36, зона 1					
2. Сведения о характерных точках границ объекта					
Обозначение характерных точек границ	Координаты, м		Метод определения координат характерной точки	Средняя квадратическая погрешность положения характерной точки (Мт), м	Описание обозначения точки на местности (при наличии)
	X	Y			
1	2	3	4	5	6
1	546600.96	1283229.83	Аналитический	0.10	-
2	546575.81	1283263.38	Аналитический	0.10	-
3	546561.33	1283306.51	Аналитический	0.10	-
4	546554.20	1283335.44	Аналитический	0.10	-
5	546565.20	1283349.77	Аналитический	0.10	-
6	546557.93	1283359.19	Аналитический	0.10	-
7	546550.67	1283394.83	Аналитический	0.10	-
8	546648.13	1283508.20	Аналитический	0.10	-
9	546648.23	1283508.19	Аналитический	0.10	-
10	546789.21	1283417.98	Аналитический	0.10	-
11	546789.35	1283417.89	Картометрический	1.00	-
12	546795.99	1283449.31	Картометрический	1.00	-
13	546799.47	1283479.07	Картометрический	1.00	-
14	546788.67	1283502.78	Картометрический	1.00	-
15	546757.23	1283532.29	Картометрический	1.00	-
16	546721.49	1283559.41	Картометрический	1.00	-
17	546717.06	1283577.42	Картометрический	1.00	-
18	546736.12	1283616.55	Картометрический	1.00	-
19	546755.08	1283637.80	Картометрический	1.00	-
20	546784.92	1283651.19	Картометрический	1.00	-
21	546805.14	1283651.45	Аналитический	0.10	-
22	546901.42	1283730.95	Аналитический	0.10	-
23	546964.92	1283741.33	Аналитический	0.10	-
24	546994.23	1283800.32	Картометрический	1.00	-
25	547044.88	1283881.12	Картометрический	1.00	-
26	547066.83	1283878.36	Картометрический	1.00	-
27	547118.96	1283849.90	Картометрический	1.00	-
28	547135.07	1283855.67	Картометрический	1.00	-
29	547149.71	1283883.47	Картометрический	1.00	-
30	547156.10	1283931.68	Картометрический	1.00	-
31	547137.33	1284001.30	Картометрический	1.00	-
32	547134.67	1284050.13	Картометрический	1.00	-
33	547136.76	1284126.42	Картометрический	1.00	-
34	547100.43	1284204.89	Картометрический	1.00	-
35	547096.83	1284279.45	Аналитический	0.10	-
36	547014.05	1284281.24	Аналитический	0.10	-

1	2	3	4	5	6
37	546881.44	1284284.11	Аналитический	0.10	-
38	546867.95	1284280.06	Аналитический	0.10	-
39	546858.25	1284259.89	Аналитический	0.10	-
40	546871.79	1284224.47	Аналитический	0.10	-
41	546894.57	1284204.03	Аналитический	0.10	-
42	546913.34	1284187.19	Аналитический	0.10	-
43	546910.03	1284141.99	Аналитический	0.10	-
44	546903.54	1284103.14	Аналитический	0.10	-
45	546890.92	1284055.09	Аналитический	0.10	-
46	546887.17	1284033.96	Аналитический	0.10	-
47	546887.21	1284017.59	Аналитический	0.10	-
48	546874.35	1284006.91	Аналитический	0.10	-
49	546855.42	1284001.53	Аналитический	0.10	-
50	546849.80	1284004.12	Аналитический	0.10	-
51	546801.23	1283991.71	Аналитический	0.10	-
52	546803.38	1283987.62	Аналитический	0.10	-
53	546808.78	1283983.63	Аналитический	0.10	-
54	546822.32	1283976.80	Аналитический	0.10	-
55	546826.56	1283964.33	Аналитический	0.10	-
56	546830.13	1283958.73	Аналитический	0.10	-
57	546831.88	1283942.45	Аналитический	0.10	-
58	546835.19	1283933.88	Аналитический	0.10	-
59	546824.06	1283913.83	Аналитический	0.10	-
60	546803.62	1283875.07	Аналитический	0.10	-
61	546782.13	1283860.17	Аналитический	0.10	-
62	546746.05	1283823.01	Аналитический	0.10	-
63	546730.74	1283820.70	Аналитический	0.10	-
64	546711.19	1283821.40	Аналитический	0.10	-
65	546698.08	1283799.21	Аналитический	0.10	-
66	546690.35	1283787.84	Аналитический	0.10	-
67	546689.46	1283783.03	Аналитический	0.10	-
68	546693.34	1283776.29	Аналитический	0.10	-
69	546687.03	1283746.00	Аналитический	0.10	-
70	546677.10	1283730.88	Аналитический	0.10	-
71	546667.63	1283719.98	Аналитический	0.10	-
72	546654.04	1283712.78	Аналитический	0.10	-
73	546646.19	1283705.86	Аналитический	0.10	-
74	546635.31	1283690.72	Аналитический	0.10	-
75	546617.77	1283668.89	Аналитический	0.10	-
76	546609.12	1283664.72	Аналитический	0.10	-
77	546605.62	1283656.34	Аналитический	0.10	-
78	546604.74	1283629.07	Аналитический	0.10	-
79	546575.44	1283593.46	Аналитический	0.10	-
80	546560.02	1283582.42	Аналитический	0.10	-
81	546529.93	1283556.43	Аналитический	0.10	-
82	546529.55	1283548.11	Аналитический	0.10	-
83	546532.55	1283515.74	Аналитический	0.10	-
84	546523.64	1283507.74	Аналитический	0.10	-

1	2	3	4	5	6
85	546513.96	1283509.31	Аналитический	0.10	-
86	546510.43	1283499.56	Аналитический	0.10	-
87	546517.05	1283491.06	Аналитический	0.10	-
88	546479.10	1283465.29	Аналитический	0.10	-
89	546469.62	1283458.85	Аналитический	0.10	-
90	546469.17	1283451.89	Аналитический	0.10	-
91	546467.56	1283447.69	Аналитический	0.10	-
92	546462.84	1283445.66	Аналитический	0.10	-
93	546457.28	1283435.55	Аналитический	0.10	-
94	546444.42	1283422.59	Аналитический	0.10	-
95	546443.00	1283414.47	Аналитический	0.10	-
96	546419.50	1283389.53	Аналитический	0.10	-
97	546403.38	1283382.07	Аналитический	0.10	-
98	546392.85	1283374.16	Аналитический	0.10	-
99	546385.78	1283374.16	Аналитический	0.10	-
100	546355.01	1283351.11	Аналитический	0.10	-
101	546319.70	1283345.25	Аналитический	0.10	-
102	546309.92	1283342.85	Аналитический	0.10	-
103	546298.93	1283336.36	Аналитический	0.10	-
104	546275.91	1283326.79	Аналитический	0.10	-
105	546201.84	1283320.28	Аналитический	0.10	-
106	546186.04	1283303.77	Аналитический	0.10	-
107	546183.09	1283287.56	Аналитический	0.10	-
108	546164.90	1283285.48	Аналитический	0.10	-
109	546144.14	1283256.34	Аналитический	0.10	-
110	546142.85	1283237.93	Аналитический	0.10	-
111	546116.10	1283223.06	Аналитический	0.10	-
112	546099.14	1283201.88	Аналитический	0.10	-
113	546089.90	1283183.93	Аналитический	0.10	-
114	546078.55	1283176.66	Аналитический	0.10	-
115	546060.69	1283169.95	Аналитический	0.10	-
116	546054.01	1283163.26	Аналитический	0.10	-
117	546055.69	1283155.43	Аналитический	0.10	-
118	546042.41	1283142.44	Аналитический	0.10	-
119	546036.55	1283136.71	Аналитический	0.10	-
120	545994.02	1283106.31	Аналитический	0.10	-
121	545959.33	1283059.78	Аналитический	0.10	-
122	545911.68	1283042.84	Аналитический	0.10	-
123	545869.16	1283027.73	Аналитический	0.10	-
124	545750.13	1282964.04	Аналитический	0.10	-
125	545707.60	1282925.73	Аналитический	0.10	-
126	545680.07	1282895.34	Аналитический	0.10	-
127	545667.19	1282860.76	Аналитический	0.10	-
128	545657.96	1282827.78	Аналитический	0.10	-
129	545651.63	1282737.98	Аналитический	0.10	-
130	545677.64	1282650.49	Аналитический	0.10	-
131	545694.66	1282603.69	Аналитический	0.10	-
132	545708.57	1282565.44	Аналитический	0.10	-

1	2	3	4	5	6
133	545709.21	1282553.76	Аналитический	0.10	-
134	545735.33	1282567.48	Аналитический	0.10	-
135	545715.68	1282607.96	Аналитический	0.10	-
136	545701.33	1282643.39	Аналитический	0.10	-
137	545693.24	1282677.78	Аналитический	0.10	-
138	545685.71	1282752.15	Аналитический	0.10	-
139	545687.36	1282814.99	Аналитический	0.10	-
140	545714.26	1282895.35	Аналитический	0.10	-
141	545766.33	1282936.85	Аналитический	0.10	-
142	545827.44	1282965.73	Аналитический	0.10	-
143	545877.32	1282980.75	Аналитический	0.10	-
144	545923.21	1282989.04	Аналитический	0.10	-
145	545981.91	1283012.52	Аналитический	0.10	-
146	546024.30	1283056.21	Аналитический	0.10	-
147	546078.75	1283144.50	Аналитический	0.10	-
148	546087.66	1283161.00	Аналитический	0.10	-
149	546113.01	1283176.99	Аналитический	0.10	-
150	546128.30	1283176.13	Аналитический	0.10	-
151	546139.04	1283187.19	Аналитический	0.10	-
152	546162.71	1283205.85	Аналитический	0.10	-
153	546194.21	1283231.81	Аналитический	0.10	-
154	546210.94	1283250.43	Аналитический	0.10	-
155	546235.97	1283267.57	Аналитический	0.10	-
156	546256.87	1283273.30	Аналитический	0.10	-
157	546288.24	1283281.04	Аналитический	0.10	-
158	546322.72	1283288.89	Аналитический	0.10	-
159	546342.95	1283295.24	Аналитический	0.10	-
160	546380.13	1283303.38	Аналитический	0.10	-
161	546408.60	1283317.87	Аналитический	0.10	-
162	546429.93	1283316.25	Аналитический	0.10	-
163	546494.93	1283255.62	Аналитический	0.10	-
164	546527.96	1283219.14	Аналитический	0.10	-
165	546527.96	1283203.73	Аналитический	0.10	-
166	546581.60	1283203.73	Аналитический	0.10	-
1	546600.96	1283229.83	Аналитический	0.10	-
167	546933.30	1282574.76	Картометрический	1.00	-
168	546967.96	1282576.11	Картометрический	1.00	-
169	547014.97	1282629.00	Картометрический	1.00	-
170	547106.10	1282613.71	Картометрический	1.00	-
171	547144.50	1282650.59	Картометрический	1.00	-
172	547170.65	1282646.10	Картометрический	1.00	-
173	546932.91	1282883.00	Картометрический	1.00	-
174	546902.09	1282929.87	Картометрический	1.00	-
175	546884.95	1282992.70	Картометрический	1.00	-
176	546895.82	1282929.13	Картометрический	1.00	-
177	546920.92	1282881.41	Картометрический	1.00	-
178	546937.74	1282770.21	Картометрический	1.00	-
179	546931.27	1282681.64	Картометрический	1.00	-
180	546936.24	1282609.72	Картометрический	1.00	-

1	2	3	4	5	6
167	546933.30	1282574.76	Картометрический	1,00	-
3. Сведения о характерных точках части (частей) границы объекта					
Обозначение характерных точек части границы	Координаты, м		Метод определения координат характерной точки	Средняя квадратическая погрешность положения характерной точки (Mt), м	Описание обозначения точки на местности (при наличии)
	X	Y			
1	2	3	4	5	6
Часть №					
-	-	-	-	-	-

Рисунг 4
 План границей участка



Исполнитель: ул.Совхозная, д.14, кв.1, 403111
 г.Тюмень
 М.П. ООО «Тюменский проектный центр»

Масштаб 1:5000

Исполнитель: ул.Совхозная, д.14, кв.1, 403111
 г.Тюмень
 М.П. ООО «Тюменский проектный центр»



Исполнитель: ул.Совхозная, д.14, кв.1, 403111
 г.Тюмень
 М.П. ООО «Тюменский проектный центр»

ОПИСАНИЕ МЕСТОПОЛОЖЕНИЯ ГРАНИЦ

Зона рекреационного назначения - объектов отдыха села Каверье - Р1/3

(наименование объекта, местоположение границ которого описано
(далее - объект)

Раздел 1


Сведения об объекте		
№ п/п	Характеристики объекта	Описание характеристик
1	2	3
1	Местоположение объекта	Воронежская область, Рамонский муниципальный район, Большеверейское сельское поселение, село Каверье
2	Площадь объекта \pm величина погрешности определения площади ($P \pm \Delta P$)	5358 \pm 256 м ²
3	Иные характеристики объекта	-

Раздел 2

Сведения о местоположении границ объекта					
1. Система координат: МСК - 36, зона 1					
2. Сведения о характерных точках границ объекта					
Обозначение характерных точек границ	Координаты, м		Метод определения координат характерной точки	Средняя квадратическая погрешность положения характерной точки (Mt), м	Описание обозначения точки на местности (при наличии)
	X	Y			
1	2	3	4	5	6
1	546042.41	1283142.44	Картометрический	1.00	-
2	546032.34	1283175.02	Картометрический	1.00	-
3	545933.73	1283085.97	Картометрический	1.00	-
4	545897.39	1283085.86	Картометрический	1.00	-
5	545911.68	1283042.84	Картометрический	1.00	-
6	545959.33	1283059.78	Картометрический	1.00	-
7	545994.02	1283106.31	Картометрический	1.00	-
8	546036.55	1283136.71	Картометрический	1.00	-
1	546042.41	1283142.44	Картометрический	1.00	-
3. Сведения о характерных точках части (частей) границы объекта					
Обозначение характерных точек части границы	Координаты, м		Метод определения координат характерной точки	Средняя квадратическая погрешность положения характерной точки (Mt), м	Описание обозначения точки на местности (при наличии)
	X	Y			
1	2	3	4	5	6
Часть №					
-	-	-	-	-	-



Раздел 4

План границ объекта



Масштаб 1:1000

Используемые условные знаки и обозначения:

	границы территориальной зоны
	характерная точка границ территориальной зоны

Руководитель БУВО «Нормативно-проектный центр»

Подпись *Ю.В. Шалыгина* Ю.В. Шалыгина Дата « 01 » июня 2021 г.

Место для оттиска печати (при наличии) лица, составившего описание местоположения границ объекта



ОПИСАНИЕ МЕСТОПОЛОЖЕНИЯ ГРАНИЦ

Зона ритуальных объектов села Каверье - СН1/3

 (наименование объекта, местоположение границ которого описано
 (далее - объект)

Раздел 1

Сведения об объекте		
№ п/п	Характеристики объекта	Описание характеристик
1	2	3
1	Местоположение объекта	Воронежская область, Рамонский муниципальный район, Большеверейское сельское поселение, село Каверье
2	Площадь объекта \pm величина погрешности определения площади ($P \pm \Delta P$)	3156 \pm 20 м ²
3	Иные характеристики объекта	-

Раздел 2

Сведения о местоположении границ объекта					
1. Система координат: МСК - 36, зона 1					
2. Сведения о характерных точках границ объекта					
Обозначение характерных точек границ	Координаты, м		Метод определения координат характерной точки	Средняя квадратическая погрешность положения характерной точки (Mt), м	Описание обозначения точки на местности (при наличии)
	X	Y			
1	2	3	4	5	6
1	546183.93	1283633.48	Спутниковых геодезических измерений (определений)	0.10	-
2	546183.66	1283638.53	Спутниковых геодезических измерений (определений)	0.10	-
3	546179.05	1283650.91	Спутниковых геодезических измерений (определений)	0.10	-
4	546151.05	1283668.76	Спутниковых геодезических измерений (определений)	0.10	-
5	546149.94	1283667.39	Спутниковых геодезических измерений (определений)	0.10	-
6	546128.24	1283649.01	Спутниковых геодезических измерений (определений)	0.10	-
7	546117.09	1283629.96	Спутниковых геодезических измерений (определений)	0.10	-
8	546115.68	1283622.89	Спутниковых геодезических измерений (определений)	0.10	-
9	546119.56	1283612.31	Спутниковых геодезических измерений (определений)	0.10	-

1	2	3	4	5	6
10	546128.57	1283596.81	Спутниковых геодезических измерений (определений)	0.10	-
11	546151.00	1283598.96	Спутниковых геодезических измерений (определений)	0.10	-
12	546156.45	1283603.63	Спутниковых геодезических измерений (определений)	0.10	-
13	546171.93	1283618.91	Спутниковых геодезических измерений (определений)	0.10	-
14	546179.52	1283627.08	Спутниковых геодезических измерений (определений)	0.10	-
1	546183.93	1283633.48	Спутниковых геодезических измерений (определений)	0.10	-
3. Сведения о характерных точках части (частей) границы объекта					
Обозначение характерных точек части границы	Координаты, м		Метод определения координат характерной точки	Средняя квадратическая погрешность положения характерной точки (M _t), м	Описание обозначения точки на местности (при наличии)
	X	Y			
1	2	3	4	5	6
Часть №					
-	-	-	-	-	-



Раздел 4

План границ объекта




Масштаб 1:1000

Используемые условные знаки и обозначения:

	границы территориальной зоны
	характерная точка границ территориальной зоны

Руководитель БУВО «Нормативно-проектный центр»

Подпись  Ю.В.Шалыгина Дата « 01 » июня 2021 г.

Место для оттиска печати (при наличии) лица, составившего описание местоположения границ объекта



Приложение № 4
к правилам землепользования и застройки
Большеверейского сельского поселения
Рамонского муниципального района
Воронежской области

**СВЕДЕНИЯ О ГРАНИЦАХ ТЕРРИТОРИАЛЬНЫХ ЗОН,
СОДЕРЖАЩИЕ ГРАФИЧЕСКОЕ ОПИСАНИЕ МЕСТОПОЛОЖЕНИЯ
ГРАНИЦ ТЕРРИТОРИАЛЬНЫХ ЗОН, ПЕРЕЧЕНЬ КООРДИНАТ
ХАРАКТЕРНЫХ ТОЧЕК ГРАНИЦ ТЕРРИТОРИАЛЬНЫХ ЗОН
ПОСЁЛКА ПЧЕЛЬНОЕ**

ОПИСАНИЕ МЕСТОПОЛОЖЕНИЯ ГРАНИЦ

Зона застройки индивидуальными жилыми домами посёлка Пчельное - Ж1/4

(наименование объекта, местоположение границ которого описано
(далее - объект)

Раздел 1

Сведения об объекте		
№ п/п	Характеристики объекта	Описание характеристик
1	2	3
1	Местоположение объекта	Воронежская область, Рамонский муниципальный район, Большеверейское сельское поселение, посёлок Пчельное
2	Площадь объекта \pm величина погрешности определения площади ($P \pm \Delta P$)	260184 \pm -1785 м ²
3	Иные характеристики объекта	-

Раздел 2


Сведения о местоположении границ объекта					
1. Система координат: МСК - 36, зона 1					
2. Сведения о характерных точках границ объекта					
Обозначение характерных точек границ	Координаты, м		Метод определения координат характерной точки	Средняя квадратическая погрешность положения характерной точки (Mt), м	Описание обозначения точки на местности (при наличии)
	X	Y			
1	2	3	4	5	6
1	550261.52	1281271.85	Картометрический	1.00	-
2	550259.90	1281318.10	Картометрический	1.00	-
3	550240.05	1281360.06	Картометрический	1.00	-
4	550276.61	1281412.34	Картометрический	1.00	-
5	550196.90	1281457.67	Картометрический	1.00	-
6	550197.83	1281484.22	Картометрический	1.00	-
7	550232.65	1281531.37	Картометрический	1.00	-
8	550249.15	1281536.52	Картометрический	1.00	-
9	550279.75	1281635.05	Картометрический	1.00	-
10	550301.51	1281666.77	Картометрический	1.00	-
11	550305.96	1281710.45	Картометрический	1.00	-
12	550237.45	1281724.10	Картометрический	1.00	-
13	550200.23	1281760.05	Картометрический	1.00	-
14	550178.48	1281735.19	Картометрический	1.00	-
15	550122.17	1281767.69	Картометрический	1.00	-
16	550045.98	1281831.87	Картометрический	1.00	-
17	550001.02	1281893.51	Картометрический	1.00	-
18	549983.98	1282024.55	Картометрический	1.00	-
19	549990.92	1282024.55	Картометрический	1.00	-
20	549995.63	1282179.60	Картометрический	1.00	-
21	549993.97	1282207.87	Картометрический	1.00	-
22	549968.11	1282280.65	Картометрический	1.00	-
23	549942.21	1282332.88	Картометрический	1.00	-
24	549898.13	1282402.23	Картометрический	1.00	-
25	549820.39	1282542.64	Картометрический	1.00	-
26	549798.81	1282585.45	Картометрический	1.00	-
27	549773.74	1282624.84	Картометрический	1.00	-
28	549735.69	1282675.34	Картометрический	1.00	-
29	549705.39	1282701.87	Картометрический	1.00	-
30	549666.42	1282729.25	Картометрический	1.00	-
31	549624.92	1282791.74	Картометрический	1.00	-
32	549525.00	1282729.78	Картометрический	1.00	-
33	549525.00	1282728.00	Картометрический	1.00	-
34	549532.00	1282710.00	Картометрический	1.00	-
35	549532.00	1282650.00	Картометрический	1.00	-
36	549531.00	1282633.00	Картометрический	1.00	-
37	549578.00	1282534.00	Картометрический	1.00	-

1	2	3	4	5	6
38	549619.00	1282493.00	Картометрический	1.00	-
39	549660.00	1282477.00	Картометрический	1.00	-
40	549677.00	1282460.00	Картометрический	1.00	-
41	549689.00	1282443.00	Картометрический	1.00	-
42	549699.00	1282415.00	Картометрический	1.00	-
43	549723.00	1282356.00	Картометрический	1.00	-
44	549737.00	1282340.00	Картометрический	1.00	-
45	549763.00	1282330.00	Картометрический	1.00	-
46	549809.32	1282280.00	Картометрический	1.00	-
47	549817.29	1282266.00	Картометрический	1.00	-
48	549821.88	1282244.00	Картометрический	1.00	-
49	549821.64	1282215.00	Картометрический	1.00	-
50	549821.00	1282177.00	Картометрический	1.00	-
51	549833.00	1282123.00	Картометрический	1.00	-
52	549864.42	1282033.55	Картометрический	1.00	-
53	549910.48	1281923.39	Картометрический	1.00	-
54	549919.00	1281892.00	Картометрический	1.00	-
55	549930.00	1281878.00	Картометрический	1.00	-
56	549964.00	1281843.00	Картометрический	1.00	-
57	549986.00	1281814.00	Картометрический	1.00	-
58	549990.00	1281796.00	Картометрический	1.00	-
59	549990.00	1281770.00	Картометрический	1.00	-
60	549979.00	1281699.00	Картометрический	1.00	-
61	549978.00	1281649.00	Картометрический	1.00	-
62	549982.24	1281603.23	Аналитический	0.10	-
63	549984.50	1281550.97	Аналитический	0.10	-
64	549978.00	1281522.00	Картометрический	1.00	-
65	549963.00	1281483.00	Картометрический	1.00	-
66	549963.00	1281454.00	Картометрический	1.00	-
67	549976.00	1281437.00	Картометрический	1.00	-
68	549999.00	1281425.00	Картометрический	1.00	-
69	550030.00	1281412.00	Картометрический	1.00	-
70	550054.00	1281407.00	Картометрический	1.00	-
71	550140.00	1281410.00	Картометрический	1.00	-
72	550187.00	1281399.00	Картометрический	1.00	-
73	550220.00	1281382.00	Картометрический	1.00	-
74	550237.00	1281355.00	Картометрический	1.00	-
1	550261.52	1281271.85	Картометрический	1.00	-

3. Сведения о характерных точках части (частей) границы объекта



Обозначение характерных точек части границы	Координаты, м		Метод определения координат характерной точки	Средняя квадратическая погрешность положения характерной точки (Mt), м	Описание обозначения точки на местности (при наличии)
	X	Y			
1	2	3	4	5	6
Часть №					
-	-	-	-	-	-

Раздел 4
План границ объекта



Масштаб 1:5000

Использованные условные знаки и обозначения:

-  границы территориальной зоны
-  характерная точка границ территориальной зоны

Руководитель БУВО «Нормопро-проектный центр»
 Подпись Ю. В. Шалыгина Дата « 01 » № _____ июля _____ 2021 г.
 Место для отбора проб (при наличии) или, составившего описание местоположения границ объекта

Приложение № 5
к правилам землепользования и застройки
Большеверейского сельского поселения
Рамонского муниципального района
Воронежской области

**СВЕДЕНИЯ О ГРАНИЦАХ ТЕРРИТОРИАЛЬНЫХ ЗОН,
СОДЕРЖАЩИЕ ГРАФИЧЕСКОЕ ОПИСАНИЕ МЕСТОПОЛОЖЕНИЯ
ГРАНИЦ ТЕРРИТОРИАЛЬНЫХ ЗОН, ПЕРЕЧЕНЬ КООРДИНАТ
ХАРАКТЕРНЫХ ТОЧЕК ГРАНИЦ ТЕРРИТОРИАЛЬНЫХ ЗОН,
РАСПОЛОЖЕННЫХ ЗА ГРАНИЦАМИ НАСЕЛЕННЫХ ПУНКТОВ НА
ТЕРРИТОРИИ БОЛЬШЕВЕРЕЙСКОГО СЕЛЬСКОГО ПОСЕЛЕНИЯ**

ОПИСАНИЕ МЕСТОПОЛОЖЕНИЯ ГРАНИЦ

Зона улиц, дорог, инженерной и транспортной инфраструктуры
за границами населенных пунктов - ИТ1

(наименование объекта, местоположение границ которого описано
(далее - объект)

Раздел 1

Сведения об объекте		
№ п/п	Характеристики объекта	Описание характеристик
1	2	3
1	Местоположение объекта	Воронежская область, Рамонский муниципальный район, Большеверейское сельское поселение
2	Площадь объекта \pm величина погрешности определения площади ($P \pm \Delta P$)	483900+/-12174 м ²
3	Иные характеристики объекта	-

Раздел 2

Сведения о местоположении границ объекта					
1. Система координат: МСК - 36, зона 1					
2. Сведения о характерных точках границ объекта					
Обозначение характерных точек границ	Координаты, м		Метод определения координат характерной точки	Средняя квадратическая погрешность положения характерной точки (Mt), м	Описание обозначения точки на местности (при наличии)
	X	Y			
1	2	3	4	5	6
1	554109.94	1275356.40	Картометрический	5.00	-
2	554108.19	1275361.34	Картометрический	5.00	-
3	554051.81	1275533.81	Картометрический	5.00	-
4	553989.40	1275739.01	Картометрический	5.00	-
5	553830.68	1276227.78	Картометрический	5.00	-
6	553787.23	1276358.73	Картометрический	5.00	-
7	553751.59	1276433.78	Картометрический	5.00	-
8	553746.60	1276464.15	Картометрический	5.00	-
9	553744.84	1276511.50	Картометрический	5.00	-
10	553729.32	1276626.65	Картометрический	5.00	-
11	553456.19	1277710.36	Картометрический	5.00	-
12	553325.88	1278235.64	Картометрический	5.00	-
13	553244.34	1278492.92	Картометрический	5.00	-
14	553208.35	1278612.46	Картометрический	5.00	-
15	553182.25	1278688.86	Картометрический	5.00	-
16	553169.34	1278732.22	Картометрический	5.00	-
17	553059.38	1279085.09	Аналитический	0.10	-
18	553045.87	1279132.59	Аналитический	0.10	-
19	553043.58	1279140.91	Аналитический	0.10	-
20	553040.85	1279139.03	Аналитический	0.10	-
21	553085.55	1278932.65	Аналитический	0.10	-
22	553089.09	1278916.32	Аналитический	0.10	-
23	553106.09	1278860.00	Картометрический	5.00	-
24	553161.41	1278678.63	Картометрический	5.00	-
25	553169.43	1278654.96	Картометрический	5.00	-
26	553200.23	1278564.00	Картометрический	5.00	-
27	553222.04	1278487.12	Картометрический	5.00	-
28	553303.72	1278229.42	Картометрический	5.00	-
29	553433.87	1277704.77	Картометрический	5.00	-
30	553706.69	1276622.28	Картометрический	5.00	-
31	553721.90	1276509.42	Картометрический	5.00	-
32	553724.25	1276459.91	Картометрический	5.00	-
33	553729.45	1276426.68	Картометрический	5.00	-

1	2	3	4	5	6
34	553765.71	1276350.59	Картометрический	5.00	-
35	553774.00	1276327.48	Картометрический	5.00	-
36	554091.17	1275352.04	Картометрический	5.00	-
37	554091.54	1275351.05	Картометрический	5.00	-
1	554109.94	1275356.40	Картометрический	5.00	-
38	553021.32	1279221.51	Картометрический	1.00	-
39	552825.43	1279903.43	Картометрический	1.00	-
40	552815.33	1279893.99	Картометрический	1.00	-
41	552886.59	1279650.67	Картометрический	1.00	-
42	553009.30	1279203.96	Картометрический	1.00	-
38	553021.32	1279221.51	Картометрический	1.00	-
43	552815.38	1280247.54	Картометрический	1.00	-
44	552869.25	1280372.79	Картометрический	1.00	-
45	552877.50	1280395.78	Картометрический	1.00	-
46	552881.95	1280395.78	Картометрический	1.00	-
47	552883.99	1280403.78	Картометрический	1.00	-
48	552880.61	1280407.15	Картометрический	1.00	-
49	552872.57	1280440.87	Картометрический	1.00	-
50	552851.71	1280478.31	Картометрический	1.00	-
51	552849.52	1280487.19	Картометрический	1.00	-
52	552854.30	1280494.30	Картометрический	1.00	-
53	552846.54	1280503.74	Картометрический	1.00	-
54	552840.51	1280501.41	Картометрический	1.00	-
55	552826.96	1280512.65	Картометрический	1.00	-
56	552698.42	1280632.81	Картометрический	1.00	-
57	552662.14	1280665.84	Картометрический	1.00	-
58	552653.13	1280653.71	Картометрический	1.00	-
59	552657.52	1280649.79	Картометрический	1.00	-
60	552759.50	1280558.73	Картометрический	1.00	-
61	552829.31	1280488.92	Картометрический	1.00	-
62	552869.85	1280421.36	Картометрический	1.00	-
63	552854.09	1280365.06	Картометрический	1.00	-
64	552806.55	1280262.17	Картометрический	1.00	-
43	552815.38	1280247.54	Картометрический	1.00	-
65	551442.86	1280108.67	Картометрический	1.00	-
66	551451.61	1280135.58	Картометрический	1.00	-
67	551412.58	1280148.45	Картометрический	1.00	-
68	551404.33	1280122.00	Картометрический	1.00	-
65	551442.86	1280108.67	Картометрический	1.00	-
69	551793.22	1280589.13	Картометрический	1.00	-

1	2	3	4	5	6
70	551783.31	1280606.71	Картометрический	1.00	-
71	551583.09	1280501.41	Картометрический	1.00	-
72	551503.89	1280463.45	Картометрический	1.00	-
73	551383.16	1280451.10	Картометрический	1.00	-
74	551290.21	1280435.02	Картометрический	1.00	-
75	551185.10	1280392.75	Картометрический	1.00	-
76	551133.67	1280360.96	Картометрический	1.00	-
77	550953.75	1280234.90	Картометрический	1.00	-
78	550885.12	1280185.90	Картометрический	1.00	-
79	550460.75	1279889.65	Картометрический	5.00	-
80	549974.86	1279564.60	Картометрический	5.00	-
81	549280.25	1279098.16	Картометрический	5.00	-
82	548739.93	1278730.96	Аналитический	0.50	-
83	548723.07	1278719.35	Аналитический	0.50	-
84	548104.73	1278310.66	Аналитический	0.50	-
85	547879.89	1278153.58	Аналитический	0.50	-
86	547734.84	1278047.05	Аналитический	0.50	-
87	547688.77	1278019.70	Картометрический	5.00	-
88	547508.46	1277888.34	Картометрический	5.00	-
89	547381.05	1277795.06	Картометрический	5.00	-
90	547359.75	1277780.11	Картометрический	5.00	-
91	547350.23	1277777.65	Картометрический	5.00	-
92	547319.98	1277792.41	Картометрический	5.00	-
93	547297.68	1277814.69	Картометрический	5.00	-
94	547271.86	1277842.83	Картометрический	5.00	-
95	547063.91	1278060.70	Картометрический	5.00	-
96	546817.98	1278318.36	Аналитический	0.50	-
97	546764.90	1278354.72	Аналитический	0.50	-
98	546498.77	1278634.08	Аналитический	0.50	-
99	546064.47	1279087.55	Аналитический	0.50	-
100	545795.53	1279372.67	Картометрический	5.00	-
101	545790.84	1279377.65	Картометрический	5.00	-
102	545795.28	1279386.36	Картометрический	5.00	-
103	545786.13	1279395.50	Картометрический	5.00	-
104	545776.85	1279392.64	Картометрический	5.00	-
105	545692.47	1279480.53	Картометрический	5.00	-
106	545597.02	1279574.90	Картометрический	5.00	-
107	545343.74	1279840.95	Картометрический	5.00	-
108	545295.66	1279890.88	Картометрический	5.00	-
109	545099.40	1280093.88	Картометрический	5.00	-
110	544924.02	1280275.98	Картометрический	5.00	-
111	544679.59	1280530.48	Картометрический	5.00	-
112	544611.48	1280601.06	Картометрический	5.00	-
113	544430.93	1280783.82	Аналитический	0.50	-

1	2	3	4	5	6
114	544267.18	1280946.71	Аналитический	0.50	-
115	543864.25	1281261.36	Картометрический	5.00	-
116	543805.81	1281321.21	Картометрический	5.00	-
117	543698.38	1281506.56	Картометрический	5.00	-
118	543695.42	1281529.71	Картометрический	5.00	-
119	543691.81	1281556.39	Картометрический	5.00	-
120	543677.56	1281675.07	Картометрический	5.00	-
121	543667.76	1281761.15	Картометрический	5.00	-
122	543640.04	1282130.67	Картометрический	5.00	-
123	543622.52	1282338.92	Картометрический	5.00	-
124	543578.69	1282819.89	Картометрический	5.00	-
125	543575.41	1282855.87	Аналитический	0.10	-
126	543576.20	1282867.57	Аналитический	0.10	-
127	544081.15	1283304.74	Аналитический	0.30	-
128	544089.21	1283296.85	Картометрический	5.00	-
129	544089.37	1283296.97	Картометрический	5.00	-
130	544155.22	1283319.57	Картометрический	5.00	-
131	544261.45	1283346.82	Картометрический	5.00	-
132	544416.51	1283386.26	Картометрический	5.00	-
133	544561.91	1283423.15	Картометрический	5.00	-
134	544726.67	1283465.06	Картометрический	5.00	-
135	544862.14	1283500.35	Картометрический	5.00	-
136	544998.00	1283534.14	Картометрический	5.00	-
137	545104.59	1283561.35	Картометрический	1.00	-
138	545240.14	1283596.23	Картометрический	1.00	-
139	545356.81	1283623.76	Картометрический	1.00	-
140	545425.12	1283639.01	Картометрический	1.00	-
141	545483.62	1283652.61	Картометрический	1.00	-
142	545551.66	1283669.46	Картометрический	1.00	-
143	545623.69	1283689.32	Картометрический	1.00	-
144	545633.32	1283682.07	Картометрический	1.00	-
145	545677.31	1283690.38	Картометрический	1.00	-
146	545676.16	1283701.92	Аналитический	2.50	-
147	545691.60	1283705.89	Аналитический	2.50	-
148	545716.61	1283714.35	Аналитический	2.50	-
149	545742.76	1283719.79	Аналитический	2.50	-
150	545779.00	1283739.31	Картометрический	1.00	-
151	545884.98	1283768.04	Картометрический	1.00	-
152	546002.80	1283839.14	Картометрический	1.00	-
153	546046.52	1283865.52	Картометрический	1.00	-
154	546049.30	1283867.67	Картометрический	1.00	-
155	546023.69	1283870.70	Картометрический	1.00	-
156	545993.74	1283857.52	Картометрический	1.00	-
157	545968.37	1283841.36	Картометрический	1.00	-

1	2	3	4	5	6
158	545915.11	1283815.42	Картометрический	1.00	-
159	545867.48	1283793.76	Картометрический	1.00	-
160	545804.89	1283768.87	Картометрический	1.00	-
161	545748.48	1283748.96	Картометрический	1.00	-
162	545662.89	1283721.21	Картометрический	1.00	-
163	545547.73	1283688.27	Картометрический	1.00	-
164	545499.41	1283675.86	Картометрический	1.00	-
165	545460.57	1283666.64	Картометрический	1.00	-
166	545402.08	1283653.42	Картометрический	1.00	-
167	545314.18	1283633.97	Картометрический	1.00	-
168	545109.97	1283584.69	Картометрический	1.00	-
169	544983.91	1283552.64	Картометрический	5.00	-
170	544838.77	1283515.58	Картометрический	5.00	-
171	544693.40	1283478.07	Картометрический	5.00	-
172	544573.29	1283447.35	Картометрический	5.00	-
173	544407.38	1283405.02	Картометрический	5.00	-
174	544231.05	1283360.35	Картометрический	5.00	-
175	544199.09	1283352.26	Картометрический	5.00	-
176	544172.04	1283345.25	Картометрический	5.00	-
177	544150.91	1283340.14	Картометрический	5.00	-
178	544131.27	1283333.44	Картометрический	5.00	-
179	544112.17	1283326.55	Картометрический	5.00	-
180	544093.47	1283318.50	Картометрический	5.00	-
181	544075.33	1283309.34	Картометрический	5.00	-
182	544041.00	1283287.56	Картометрический	5.00	-
183	544009.44	1283262.52	Картометрический	5.00	-
184	543960.96	1283220.79	Картометрический	5.00	-
185	543882.29	1283152.76	Картометрический	5.00	-
186	543780.65	1283064.22	Картометрический	5.00	-
187	543716.36	1283009.01	Картометрический	5.00	-
188	543700.59	1282995.51	Картометрический	5.00	-
189	543684.90	1282998.45	Картометрический	5.00	-
190	543677.99	1282992.79	Картометрический	5.00	-
191	543678.45	1282977.50	Картометрический	5.00	-
192	543657.86	1282961.49	Картометрический	5.00	-
193	543641.22	1282950.99	Картометрический	5.00	-
194	543623.63	1282942.66	Картометрический	5.00	-
195	543612.53	1282938.84	Картометрический	5.00	-
196	543592.00	1282961.00	Картометрический	5.00	-
197	543580.10	1282961.25	Картометрический	5.00	-
198	543582.16	1283014.30	Аналитический	0.10	-
199	543580.03	1283136.39	Аналитический	0.10	-
200	543588.59	1283339.98	Картометрический	5.00	-
201	543599.04	1283540.68	Картометрический	5.00	-

1	2	3	4	5	6
202	543618.47	1283934.78	Картометрический	5.00	-
203	543624.20	1284043.48	Картометрический	5.00	-
204	543626.74	1284081.04	Картометрический	5.00	-
205	543640.60	1284169.15	Картометрический	5.00	-
206	543649.35	1284193.15	Картометрический	5.00	-
207	543678.26	1284265.70	Картометрический	5.00	-
208	543680.68	1284270.76	Картометрический	5.00	-
209	543683.66	1284276.94	Картометрический	5.00	-
210	543697.98	1284305.63	Картометрический	5.00	-
211	543707.06	1284317.64	Картометрический	5.00	-
212	543782.76	1284417.76	Картометрический	5.00	-
213	543908.98	1284569.53	Картометрический	5.00	-
214	543998.34	1284694.66	Картометрический	5.00	-
215	543749.84	1284390.13	Картометрический	5.00	-
216	543692.02	1284328.08	Картометрический	5.00	-
217	543683.73	1284319.17	Картометрический	5.00	-
218	543682.19	1284317.52	Картометрический	5.00	-
219	543660.38	1284270.82	Картометрический	5.00	-
220	543645.12	1284232.53	Аналитический	0.10	-
221	543634.69	1284205.37	Аналитический	0.10	-
222	543622.88	1284174.72	Аналитический	0.10	-
223	543602.18	1284045.36	Аналитический	0.10	-
224	543576.19	1283545.16	Аналитический	0.10	-
225	543566.60	1283341.17	Аналитический	0.10	-
226	543562.13	1283126.50	Аналитический	0.10	-
227	543552.31	1283124.41	Аналитический	0.10	-
228	543551.72	1283102.27	Аналитический	0.10	-
229	543560.43	1283097.35	Аналитический	0.10	-
230	543562.05	1283008.40	Аналитический	0.10	-
231	543556.18	1282990.55	Аналитический	0.10	-
232	543547.97	1282974.71	Аналитический	0.10	-
233	543541.23	1282966.59	Аналитический	0.10	-
234	543474.44	1282902.59	Аналитический	0.10	-
235	543455.71	1282889.23	Аналитический	0.10	-
236	543234.90	1282672.29	Аналитический	0.10	-
237	543155.59	1282575.62	Аналитический	0.10	-
238	543097.16	1282511.22	Аналитический	0.10	-
239	542764.38	1282113.77	Аналитический	0.10	-
240	542763.91	1282113.33	Аналитический	0.10	-
241	542724.72	1282077.14	Аналитический	0.10	-
242	542381.65	1281760.33	Аналитический	0.10	-
243	542074.50	1281503.38	Аналитический	0.10	-
244	542026.56	1281463.27	Аналитический	0.10	-
245	542034.02	1281457.77	Аналитический	0.10	-

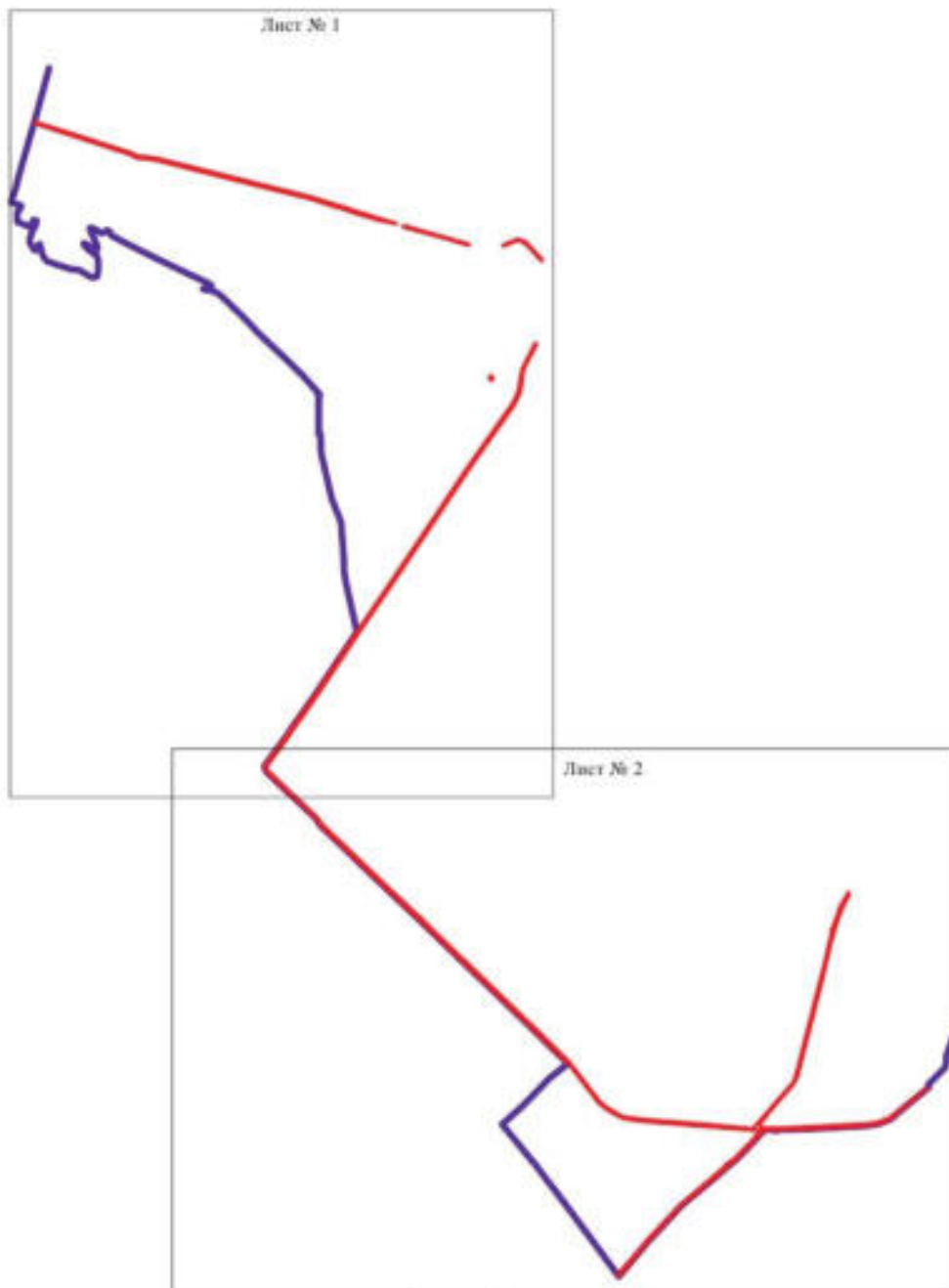
1	2	3	4	5	6
246	542046.31	1281448.72	Аналитический	0.10	-
247	542113.15	1281508.48	Аналитический	0.10	-
248	542215.42	1281596.92	Аналитический	0.10	-
249	542369.39	1281729.60	Аналитический	0.10	-
250	542435.89	1281787.48	Аналитический	0.10	-
251	542624.00	1281964.05	Аналитический	0.10	-
252	542770.82	1282103.55	Аналитический	0.10	-
253	542966.84	1282330.16	Аналитический	0.10	-
254	543179.89	1282575.06	Аналитический	0.10	-
255	543190.59	1282583.90	Аналитический	0.10	-
256	543200.05	1282580.59	Аналитический	0.10	-
257	543216.64	1282597.82	Аналитический	0.10	-
258	543217.35	1282609.93	Аналитический	0.10	-
259	543245.84	1282654.35	Аналитический	0.10	-
260	543329.96	1282739.93	Аналитический	0.10	-
261	543470.71	1282874.67	Аналитический	0.10	-
262	543505.14	1282895.24	Аналитический	0.10	-
263	543548.83	1282942.40	Аналитический	0.10	-
264	543561.98	1282936.76	Аналитический	0.10	-
265	543559.72	1282864.66	Аналитический	0.10	-
266	543559.30	1282853.00	Картометрический	5.00	-
267	543599.80	1282338.20	Картометрический	5.00	-
268	543631.02	1281946.05	Картометрический	5.00	-
269	543645.07	1281761.66	Картометрический	5.00	-
270	543655.24	1281672.78	Картометрический	5.00	-
271	543671.64	1281552.98	Картометрический	5.00	-
272	543683.60	1281501.20	Картометрический	5.00	-
273	543745.90	1281385.20	Картометрический	5.00	-
274	543802.03	1281297.91	Картометрический	5.00	-
275	543854.61	1281241.98	Картометрический	5.00	-
276	543968.80	1281156.00	Картометрический	5.00	-
277	544256.80	1280933.80	Картометрический	5.00	-
278	544256.83	1280933.78	Аналитический	0.50	-
279	544280.52	1280906.34	Аналитический	0.50	-
280	544414.93	1280767.25	Аналитический	0.50	-
281	544595.63	1280585.53	Аналитический	0.50	-
282	544663.03	1280514.53	Аналитический	0.50	-
283	545307.30	1279847.40	Аналитический	0.50	-
284	545675.81	1279465.82	Аналитический	0.50	-
285	545779.86	1279357.08	Аналитический	0.50	-
286	546315.02	1278791.50	Аналитический	0.50	-
287	546445.19	1278659.69	Аналитический	0.50	-
288	546730.55	1278362.07	Аналитический	0.50	-
289	546763.19	1278333.91	Аналитический	0.50	-

1	2	3	4	5	6
290	546824.51	1278292.15	Аналитический	0.50	-
291	546991.33	1278117.03	Картометрический	5.00	-
292	547127.25	1277968.04	Картометрический	5.00	-
293	547286.98	1277803.19	Картометрический	5.00	-
294	547308.97	1277781.37	Картометрический	5.00	-
295	547350.75	1277760.90	Аналитический	0.50	-
296	547355.86	1277758.25	Аналитический	0.50	-
297	547360.66	1277755.75	Аналитический	0.50	-
298	547702.25	1278004.60	Аналитический	0.50	-
299	547746.77	1278030.20	Аналитический	0.50	-
300	547894.28	1278135.58	Аналитический	0.50	-
301	548119.27	1278293.60	Аналитический	0.50	-
302	548737.38	1278703.54	Аналитический	0.50	-
303	548772.26	1278726.49	Аналитический	0.50	-
304	549293.08	1279079.09	Картометрический	5.00	-
305	549987.66	1279545.51	Картометрический	5.00	-
306	550473.73	1279870.67	Картометрический	5.00	-
307	550898.37	1280167.12	Картометрический	1.00	-
308	550967.03	1280216.13	Картометрический	1.00	-
309	551175.22	1280362.92	Картометрический	1.00	-
310	551195.49	1280372.16	Картометрический	1.00	-
311	551296.53	1280412.78	Картометрический	1.00	-
312	551387.00	1280428.44	Картометрический	1.00	-
313	551508.38	1280447.18	Картометрический	1.00	-
314	551592.54	1280488.33	Картометрический	1.00	-
69	551793.22	1280589.13	Картометрический	1.00	-
3. Сведения о характерных точках части (частей) границы объекта					
Обозначение характерных точек части границы	Координаты, м		Метод определения координат характерной точки	Средняя квадратическая погрешность положения характерной точки (Mt), м	Описание обозначения точки на местности (при наличии)
	X	Y			
1	2	3	4	5	6
Часть №					
-	-	-	-	-	-

Раздел 4

План границ объекта

Схема расположения листов плана границ объекта



Масштаб 1:50000

Используемые условные знаки и обозначения:

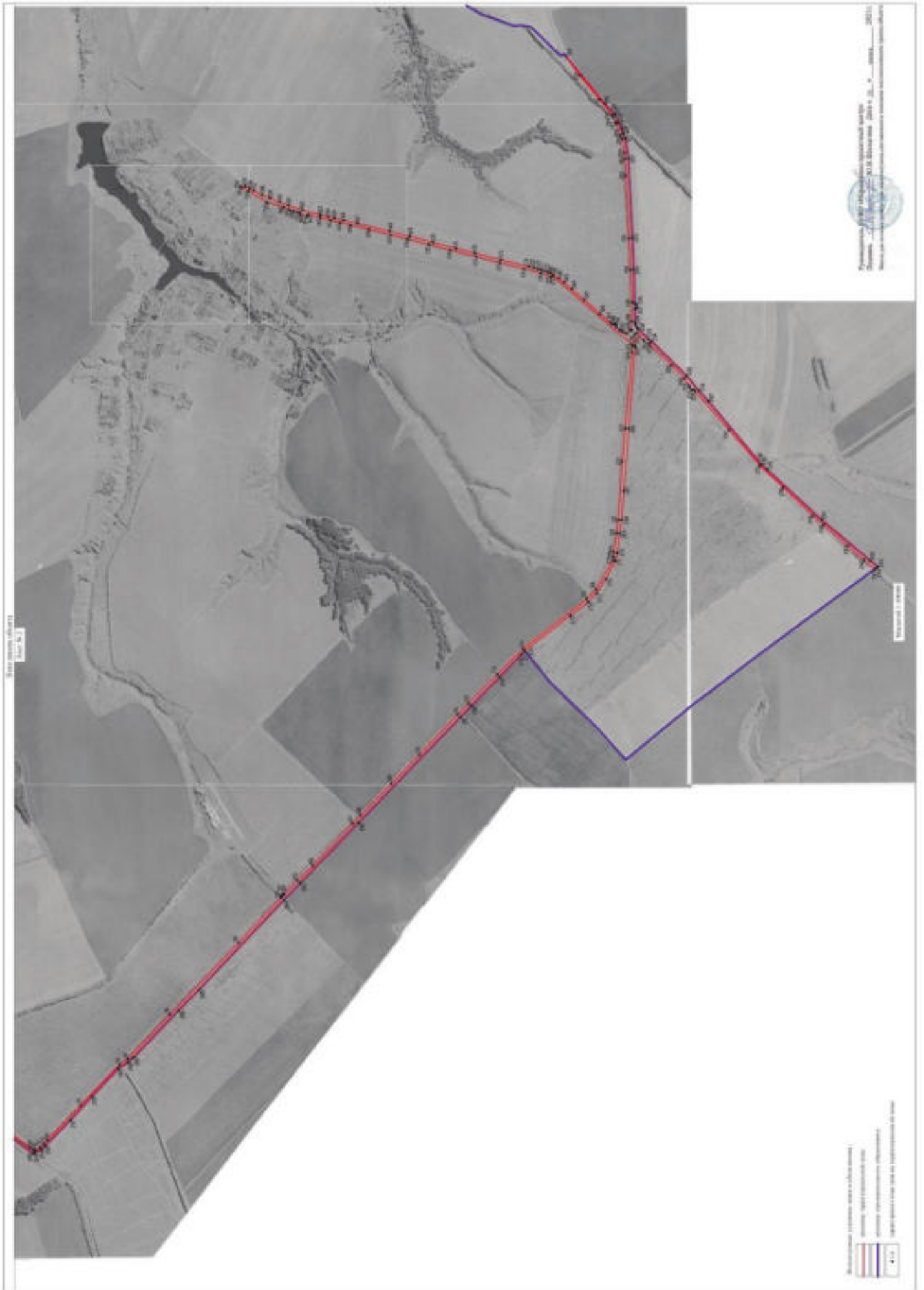
- | | |
|--|--|
| | границы территориальной зоны |
| | границы муниципального образования |
| | область и номер листа плана границ объекта |

Руководитель БУВО «Нормативно-проектный центр»

Подпись Ю.В. Шалыгина Дата « 01 » июня 2021 г.

Место для оттиска печати (при наличии) лица, составившего описание местоположения границ объекта





ОПИСАНИЕ МЕСТОПОЛОЖЕНИЯ ГРАНИЦ

Зона сельскохозяйственного производства за границами населенных пунктов - СХ2

(наименование объекта, местоположение границ которого описано
(далее - объект)

Раздел 1

Сведения об объекте		
№ п/п	Характеристики объекта	Описание характеристик
1	2	3
1	Местоположение объекта	Воронежская область, Рамонский муниципальный район, Большеверейское сельское поселение
2	Площадь объекта \pm величина погрешности определения площади ($P \pm \text{Дельта } P$)	203593 \pm 1579 м ²
3	Иные характеристики объекта	-

Раздел 2

Сведения о местоположении границ объекта					
1. Система координат: МСК - 36, зона 1					
2. Сведения о характерных точках границ объекта					
Обозначение характерных точек границ	Координаты, м		Метод определения координат характерной точки	Средняя квадратическая погрешность положения характерной точки (M _t), м	Описание обозначения точки на местности (при наличии)
	X	Y			
1	2	3	4	5	6
1	553226.53	1280437.22	Картометрический	1.00	-
2	553178.69	1280521.76	Картометрический	1.00	-
3	553134.85	1280590.99	Картометрический	1.00	-
4	553067.73	1280688.52	Картометрический	1.00	-
5	553010.43	1280763.03	Картометрический	1.00	-
6	553007.08	1280766.36	Аналитический	0.10	-
7	552989.72	1280795.11	Аналитический	0.10	-
8	552985.96	1280801.35	Аналитический	0.10	-
9	552967.50	1280819.99	Аналитический	0.10	-
10	552939.22	1280845.37	Аналитический	0.10	-
11	552869.25	1280891.79	Аналитический	0.10	-
12	552838.01	1280904.49	Аналитический	0.10	-
13	552797.11	1280913.47	Аналитический	0.10	-
14	552715.60	1280740.52	Аналитический	0.10	-
15	552737.07	1280729.52	Аналитический	0.10	-
16	552725.48	1280710.18	Картометрический	1.00	-
17	552690.11	1280651.87	Картометрический	1.00	-
18	552685.83	1280644.27	Картометрический	1.00	-
19	552698.42	1280632.81	Картометрический	1.00	-
20	552826.96	1280512.65	Картометрический	1.00	-
21	552840.51	1280501.41	Картометрический	1.00	-
22	552846.54	1280503.74	Картометрический	1.00	-
23	552854.30	1280494.30	Картометрический	1.00	-
24	552883.26	1280476.83	Картометрический	1.00	-
25	552955.00	1280437.50	Картометрический	1.00	-
26	552952.61	1280420.42	Картометрический	1.00	-
27	552928.38	1280399.30	Картометрический	1.00	-
28	552883.99	1280403.78	Картометрический	1.00	-
29	552881.95	1280395.78	Картометрический	1.00	-
30	552877.50	1280395.78	Картометрический	1.00	-
31	552869.25	1280372.79	Картометрический	1.00	-
32	552815.38	1280247.54	Аналитический	0.10	-
33	552830.43	1280257.59	Картометрический	1.00	-
34	552847.23	1280268.45	Картометрический	1.00	-

1	2	3	4	5	6
35	552906.06	1280177.44	Картометрический	1.00	-
36	552923.44	1280172.51	Картометрический	1.00	-
37	552925.38	1280171.96	Картометрический	1.00	-
38	553006.19	1280149.09	Картометрический	1.00	-
39	553102.26	1280206.90	Картометрический	1.00	-
40	553044.13	1280303.51	Картометрический	1.00	-
41	553080.33	1280330.64	Картометрический	1.00	-
42	553097.43	1280343.46	Картометрический	1.00	-
43	553126.85	1280365.51	Картометрический	1.00	-
44	553158.08	1280389.11	Картометрический	1.00	-
1	553226.53	1280437.22	Картометрический	1.00	-
3. Сведения о характерных точках части (частей) границы объекта					
Обозначение характерных точек части границы	Координаты, м		Метод определения координат характерной точки	Средняя квадратическая погрешность положения характерной точки (Mt), м	Описание обозначения точки на местности (при наличии)
	X	Y			
1	2	3	4	5	6
Часть №					
-	-	-	-	-	-

Раздел 4

План границ объекта



Масштаб 1:5000

Используемые условные знаки и обозначения:



границы территориальной зоны



характерная точка границ территориальной зоны

Руководитель БУВО «Нормативно-проектный центр»

Подпись *Ю.В. Шалыгина* Ю.В. Шалыгина Дата « 01 » июня 2021 г.

Место для оттиска печати (при наличии) лица, составившего описание местоположения границ объекта



ОПИСАНИЕ МЕСТОПОЛОЖЕНИЯ ГРАНИЦ

Зона животноводства за границами населенных пунктов - СХЗ

(наименование объекта, местоположение границ которого описано
(далее - объект)

Раздел 1

Сведения об объекте		
№ п/п	Характеристики объекта	Описание характеристик
1	2	3
1	Местоположение объекта	Воронежская область, Рамонский муниципальный район, Большеверейское сельское поселение
2	Площадь объекта \pm величина погрешности определения площади ($P \pm \text{Дельта } P$)	2494659 \pm 27640 м ²
3	Иные характеристики объекта	-

Раздел 2

Сведения о местоположении границ объекта					
1. Система координат: МСК - 36, зона 1					
2. Сведения о характерных точках границ объекта					
Обозначение характерных точек границ	Координаты, м		Метод определения координат характерной точки	Средняя квадратическая погрешность положения характерной точки (Mt), м	Описание обозначения точки на местности (при наличии)
	X	Y			
1	2	3	4	5	6
1	543619.15	1280242.50	Аналитический	0.20	-
2	543624.96	1280250.46	Аналитический	0.20	-
3	543803.28	1280449.90	Аналитический	0.20	-
4	543883.36	1280527.45	Аналитический	0.20	-
5	544097.62	1280734.92	Аналитический	0.20	-
6	544246.71	1280921.13	Аналитический	0.20	-
7	544256.80	1280933.80	Аналитический	0.20	-
8	543968.80	1281156.00	Аналитический	0.20	-
9	543854.61	1281241.98	Аналитический	0.20	-
10	543802.03	1281297.91	Аналитический	0.20	-
11	543745.90	1281385.20	Аналитический	0.20	-
12	543683.60	1281501.20	Аналитический	0.20	-
13	543671.64	1281552.98	Аналитический	0.20	-
14	543655.24	1281672.78	Аналитический	0.20	-
15	543645.07	1281761.66	Аналитический	0.20	-
16	543631.02	1281946.05	Аналитический	0.20	-
17	543599.80	1282338.20	Аналитический	0.20	-
18	543559.30	1282853.00	Аналитический	0.20	-
19	543559.72	1282864.66	Аналитический	0.20	-
20	543505.14	1282895.24	Аналитический	0.20	-
21	543470.71	1282874.67	Аналитический	0.20	-
22	543329.96	1282739.93	Аналитический	0.20	-
23	543245.84	1282654.35	Аналитический	0.20	-
24	543217.35	1282609.93	Аналитический	0.20	-
25	543216.64	1282597.82	Аналитический	0.20	-
26	543200.05	1282580.59	Аналитический	0.20	-
27	543190.59	1282583.90	Аналитический	0.20	-
28	543179.89	1282575.06	Аналитический	0.20	-
29	542966.84	1282330.16	Аналитический	0.20	-
30	542909.84	1282264.26	Аналитический	0.20	-
31	542905.85	1282259.65	Аналитический	0.20	-
32	542770.82	1282103.55	Аналитический	0.20	-
33	542624.00	1281964.05	Аналитический	0.20	-
34	542435.89	1281787.48	Аналитический	0.20	-
35	542369.39	1281729.6	Аналитический	0.20	-

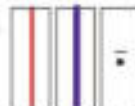
1	2	3	4	5	6
36	542215.42	1281596.92	Аналитический	0.20	-
37	542113.15	1281508.48	Аналитический	0.20	-
38	542046.31	1281448.72	Аналитический	0.20	-
39	542476.44	1281131.91	Аналитический	0.20	-
40	542854.05	1280851.36	Аналитический	0.20	-
41	542884.44	1280828.14	Аналитический	0.20	-
42	543114.4	1280652.47	Аналитический	0.20	-
43	543189.93	1280597.2	Аналитический	0.20	-
44	543240.31	1280554.18	Аналитический	0.20	-
45	543411.39	1280415.32	Аналитический	0.20	-
1	543619.15	1280242.50	Аналитический	0.20	-
3. Сведения о характерных точках части (частей) границы объекта					
Обозначение характерных точек части границы	Координаты, м		Метод определения координат характерной точки	Средняя квадратическая погрешность положения характерной точки (M _t), м	Описание обозначения точки на местности (при наличии)
	X	Y			
1	2	3	4	5	6
Часть №					
-	-	-	-	-	-

Раздел 4

План границ объекта



Используемые условные знаки и обозначения:



Масштаб 1:10000

Руководитель БУЮ «Нормативно-проектный центр»

Подпись Ю.В. Шалагина

Дата « 01 » июля 2021 г.

Место для оттиска печати (при наличии) лица, составившего описание местоположения границ объекта



ОПИСАНИЕ МЕСТОПОЛОЖЕНИЯ ГРАНИЦ

Зона ритуальных объектов за границами населенных пунктов - СН1

(наименование объекта, местоположение границ которого описано
(далее - объект)

Раздел 1


Сведения об объекте		
№ п/п	Характеристики объекта	Описание характеристик
1	2	3
1	Местоположение объекта	Воронежская область, Рамонский муниципальный район, Большеверейское сельское поселение
2	Площадь объекта \pm величина погрешности определения площади ($P \pm \Delta P$)	2374 \pm 853 м ²
3	Иные характеристики объекта	-

Раздел 2

Сведения о местоположении границ объекта					
1. Система координат: МСК - 36, зона I					
2. Сведения о характерных точках границ объекта					
Обозначение характерных точек границ	Координаты, м		Метод определения координат характерной точки	Средняя квадратическая погрешность положения характерной точки (M _t), м	Описание обозначения точки на местности (при наличии)
	X	Y			
1	2	3	4	5	6
1	548608.37	1280875.78	Спутниковых геодезических измерений (определений)	0.10	-
2	548610.94	1280894.21	Спутниковых геодезических измерений (определений)	0.10	-
3	548604.43	1280918.45	Спутниковых геодезических измерений (определений)	0.10	-
4	548577.94	1280918.12	Спутниковых геодезических измерений (определений)	0.10	-
5	548548.3	1280893.59	Спутниковых геодезических измерений (определений)	0.10	-
6	548554.07	1280869.05	Спутниковых геодезических измерений (определений)	0.10	-
7	548569.12	1280869.77	Спутниковых геодезических измерений (определений)	0.10	-
1	548608.37	1280875.78	Спутниковых геодезических измерений (определений)	0.10	-
3. Сведения о характерных точках части (частей) границы объекта					
Обозначение характерных точек части границы	Координаты, м		Метод определения координат характерной точки	Средняя квадратическая погрешность положения характерной точки (M _t), м	Описание обозначения точки на местности (при наличии)
	X	Y			
1	2	3	4	5	6
Часть №					
-	-	-	-	-	-

Раздел 4

План границ объекта



Масштаб 1:1000

Используемые условные знаки и обозначения:



границы территориальной зоны



характерная точка границ территориальной зоны

Руководитель БУВО «Нормативно-проектный центр»

Подпись Ю.В. Шалыгина Ю.В. Шалыгина Дата « 01 » июня 2021 г.

Место для оттиска печати (при наличии) лица, составившего описание местоположения границ объекта

