Правовое управление правительства Воронежской области
ЗАРЕГИСТРИРОВАНО
«15» 07 2021.
Регистрационный номер № 650

ДЕПАРТАМЕНТ АРХИТЕКТУРЫ И ГРАДОСТРОИТЕЛЬСТВА ВОРОНЕЖСКОЙ ОБЛАСТИ

ПРИКАЗ

05.07.2021 № 45-01-04/749

г. Воронеж

Об утверждении правил землепользования и застройки Ярковского сельского поселения Новохопёрского муниципального района Воронежской области

В соответствии с Градостроительным кодексом Российской Федерации, Федеральным законом от 06.10.2003 № 131-ФЗ «Об общих принципах организации местного самоуправления в Российской Федерации», Законами Воронежской области от 07.07.2006 № 61-ОЗ «О регулировании градостроительной деятельности в Воронежской области», от 20.12.2018 № 173-ОЗ «О перераспределении полномочий по утверждению правил землепользования и застройки между органами местного самоуправления поселений Воронежской области, городского округа город Нововоронеж, Борисоглебского городского округа и исполнительными органами государственной власти Воронежской области», постановлением правительства Воронежской области от 31.12.2014 № 1240 «Об утверждении Положения о департаменте архитектуры и градостроительства Воронежской области», на основании приказа департамента архитектуры и градостроительства Воронежской области от 30.12.2019 № 45-01-04/900 «О подготовке проектов правил землепользования и застройки поселений Богучарского, Бутурлиновского, Грибановского, Калачеевского, Каменского,

Кантемировского, Нижнедевицкого, Новохопёрского, Острогожского, Петропавловского, Поворинского, Репьёвского, Россошанского, Таловского, Терновского и Эртильского муниципальных районов и Борисоглебского городского округа Воронежской области», с учетом заключений о результатах публичных слушаний от 16.11.2020

п р и к а з ы в а ю:

1. Утвердить прилагаемые правила землепользования и застройки Ярковского сельского поселения Новохопёрского муниципального района Воронежской области.

2. Признать утратившими силу следующие решения Совета народных депутатов Ярковского сельского поселения Новохопёрского муниципального района Воронежской области:

- от 16.12.2016 № 77/1 «Об утверждении правил землепользования и застройки Ярковского сельского поселения в новой редакции»;

- от 23.06.2017 № 89/2 «О внесении изменений в решение Совета народных депутатов Ярковского сельского поселения Новохоперского муниципального района Воронежской области № 77/1 от 16.12.2016 г. «Об утверждении Правил землепользования и застройки Ярковского сельского поселения Новохоперского муниципального района Воронежской области».

3. Контроль исполнения настоящего приказа возложить на заместителя руководителя департамента архитектуры и градостроительства Воронежской области – начальника отдела территориального планирования Беляеву С.М.

Руководитель департамента
архитектуры и градостроительства
Воронежской области А.А. Еренков

УТВЕРЖДЕНЫ
приказом департамента
архитектуры и градостроительства
Воронежской области
от 05.07.2021 № 45-01-04/749

ПРАВИЛА ЗЕМЛЕПОЛЬЗОВАНИЯ И ЗАСТРОЙКИ ЯРКОВСКОГО СЕЛЬСКОГО ПОСЕЛЕНИЯ НОВОХОПЁРСКОГО МУНИЦИПАЛЬНОГО РАЙОНА ВОРОНЕЖСКОЙ ОБЛАСТИ

ЧАСТЬ I. ПОРЯДОК ПРИМЕНЕНИЯ ПРАВИЛ ЗЕМЛЕПОЛЬЗОВАНИЯ И ЗАСТРОЙКИ И ВНЕСЕНИЯ В НИХ ИЗМЕНЕНИЙ

Раздел 1. Общие положения

1. Предмет регулирования и цели подготовки правил землепользования и застройки Ярковского сельского поселения Новохопёрского муниципального района Воронежской области

1. Правила землепользования и застройки Ярковского сельского поселения Новохопёрского муниципального района Воронежской области (далее – Правила) являются документом градостроительного зонирования, который утверждается нормативным правовым актом департамента архитектуры и градостроительства Воронежской области и в котором устанавливаются территориальные зоны, градостроительные регламенты, порядок применения такого документа и порядок внесения в него изменений.

2. Правила разработаны в соответствии с Градостроительным кодексом Российской Федерации (далее – ГрК РФ), Земельным кодексом Российской Федерации, Федеральным законом от 06.10.2003 № 131-ФЗ «Об общих принципах организации местного самоуправления в Российской Федерации», иными нормативными правовыми актами Российской Федерации, Воронежской области, муниципальными правовыми актами муниципального образования с учетом положений нормативных актов и

документов, определяющих основные направления социально-экономического и градостроительного развития муниципального образования, а также сведений Единого государственного реестра недвижимости, сведений, документов и материалов, содержащихся в государственных информационных системах обеспечения градостроительной деятельности.

3. Правила разработаны в целях:

– создания условий для устойчивого развития территории муниципального образования, сохранения окружающей среды и объектов культурного наследия;

– создания условий для планировки территории муниципального образования;

– обеспечения прав и законных интересов физических и юридических лиц, в том числе правообладателей земельных участков и объектов капитального строительства;

– создания условий для привлечения инвестиций, в том числе путем предоставления возможности выбора наиболее эффективных видов разрешенного использования земельных участков и объектов капитального строительства.

2. Основные понятия, используемые в Правилах

В настоящих Правилах используются основные понятия, установленные законодательством Российской Федерации.

3. Сфера применения Правил

1. Действие настоящих Правил распространяется на всю территорию Ярковского сельского поселения Новохопёрского муниципального района Воронежской области. Правила обязательны для соблюдения органами государственной власти, органами местного самоуправления, физическими и юридическими лицами, при осуществлении ими градостроительной деятельности на территории Ярковского сельского поселения Новохопёрского муниципального района Воронежской области.

2. Настоящие Правила применяются наряду с:

– техническими регламентами и иными обязательными требованиями, установленными в соответствии с законодательством в целях обеспечения безопасности жизни и здоровья людей, надежности и безопасности зданий, строений и сооружений, сохранения окружающей природной среды и объектов культурного наследия;

– региональными и местными нормативами градостроительного проектирования.

4. Содержание и порядок применения Правил

1. Правила включают в себя:

1) порядок их применения и внесения изменений в Правила;

2) карту градостроительного зонирования;

3) градостроительные регламенты.

Обязательным приложением к настоящим Правилам являются сведения о границах территориальных зон, которые должны содержать графическое описание местоположения границ территориальных зон, перечень координат характерных точек этих границ в системе координат, используемой для ведения Единого государственного реестра недвижимости.

2. Порядок применения Правил и внесения в них изменений включает в себя положения:

1) о регулировании землепользования и застройки;

2) об изменении видов разрешенного использования земельных участков и объектов капитального строительства физическими и юридическими лицами;

3) о подготовке документации по планировке территории органами местного самоуправления;

4) о проведении общественных обсуждений или публичных слушаний по вопросам землепользования и застройки;

5) о внесении изменений в Правила;

6) о регулировании иных вопросов землепользования и застройки.

5. Использование объектов недвижимости, не соответствующих настоящим Правилам

1. Земельные участки или объекты капитального строительства, виды разрешенного использования, предельные (минимальные и (или) максимальные) размеры и предельные параметры которых не соответствуют градостроительному регламенту, могут использоваться без установления срока приведения их в соответствие с градостроительным регламентом, за исключением случаев, если использование таких земельных участков и объектов капитального строительства опасно для жизни или здоровья человека, для окружающей среды, объектов культурного наследия.

2. Реконструкция указанных в подпункте 1 настоящего пункта объектов капитального строительства может осуществляться только путем приведения таких объектов в соответствие с градостроительным регламентом или путем уменьшения их несоответствия предельным параметрам разрешенного строительства, реконструкции. Изменение видов разрешенного использования указанных земельных участков и объектов капитального строительства может осуществляться путем приведения их в соответствие с видами разрешенного использования земельных участков и объектов капитального строительства, установленными градостроительным регламентом.

3. В случае если использование указанных в подпункте 1 настоящего пункта земельных участков и объектов капитального строительства продолжается и опасно для жизни или здоровья человека, для окружающей среды, объектов культурного наследия, в соответствии с федеральными законами может быть наложен запрет на использование таких земельных участков и объектов.

6. Открытость и доступность информации о землепользовании и застройке

1. Настоящие Правила являются открытыми и общедоступными.

2. Настоящие Правила подлежат опубликованию в порядке, установленном для официального опубликования нормативных правовых актов Воронежской области, и размещению в федеральной государственной информационной системе территориального планирования и в государственной информационной системе обеспечения градостроительной деятельности.

Раздел 2. Положения о регулировании землепользования и застройки

7. Перераспределение полномочий между органами местного самоуправления Ярковского сельского поселения Новохопёрского муниципального района Воронежской области и департаментом архитектуры и градостроительства Воронежской области

1. На основании Закона Воронежской области от 20.12.2018 № 173-ОЗ «О перераспределении полномочий по утверждению правил землепользования и застройки между органами местного самоуправления поселений Воронежской области, городского округа город Нововоронеж, Борисоглебского городского округа и исполнительными органами государственной власти Воронежской области» (далее – Закон Воронежской области) и в соответствии со статьей 8.2 ГрК РФ, пунктом 6.1 статьи 26.3 Федерального закона от 06.10.1999 № 184-ФЗ «Об общих принципах организации законодательных (представительных) и исполнительных органов государственной власти субъектов Российской Федерации», частью 1.2 статьи 17 Федерального закона от 06.10.2003 № 131-ФЗ «Об общих принципах организации местного самоуправления в Российской Федерации» полномочия по утверждению Правил перераспределены между органами местного самоуправления Ярковского сельского поселения Новохопёрского муниципального района Воронежской области и департаментом архитектуры и градостроительства Воронежской области (далее – Уполномоченный орган) на срок, установленный Законом Воронежской области.

2. После истечения срока, указанного в Законе Воронежской области, полномочия Уполномоченного органа, предусмотренные настоящими Правилами, осуществляются органами местного самоуправления Ярковского сельского поселения Новохопёрского муниципального района Воронежской области в соответствии с требованиями ГрК РФ.

8. Полномочия Уполномоченного органа по вопросам землепользования и застройки

1. Полномочия Уполномоченного органа по вопросам землепользования и застройки включают:

1) принятие решений о подготовке проекта Правил, о подготовке проекта о внесении изменений в Правила;

2) утверждение Правил, утверждение внесения изменений в Правила;

3) принятие решений о предоставлении разрешений на условно разрешенный вид использования объектов капитального строительства или земельного участка;

4) принятие решений о предоставлении разрешения на отклонение от предельных параметров разрешенного строительства, реконструкции объектов капитального строительства;

5) иные полномочия в соответствии с действующим законодательством.

9. Комиссия по подготовке проектов Правил

1. Комиссия по подготовке проектов правил землепользования и застройки поселений Воронежской области, городского округа город Нововоронеж, Борисоглебского городского округа (далее – Комиссия) является специально созданным постоянно действующим коллегиальным органом при Уполномоченном органе в целях реализации полномочий, указанных в пункте 8 настоящих Правил, перераспределенных в

соответствии с Законом Воронежской области и обеспечения выполнения задач градостроительного зонирования.

2. Комиссия создается и прекращает свою деятельность приказом Уполномоченного органа.

3. Состав и порядок деятельности Комиссии утверждается приказом Уполномоченного органа.

Раздел 3. Положения об изменении видов разрешенного использования земельных участков и объектов капитального строительства физическими и юридическими лицами

10. Изменение видов разрешенного использования земельных участков и объектов капитального строительства

1. Для каждой из установленных настоящими Правилами территориальных зон могут устанавливаться основные, условно разрешенные и вспомогательные виды разрешенного использования земельных участков и объектов капитального строительства.

2. Изменение одного вида разрешенного использования земельных участков и объектов капитального строительства на другой вид такого использования осуществляется в соответствии с градостроительным регламентом при условии соблюдения требований технических регламентов.

3. Основные и вспомогательные виды разрешенного использования земельных участков и объектов капитального строительства правообладателями земельных участков и объектов капитального строительства, за исключением органов государственной власти, органов местного самоуправления, государственных и муниципальных учреждений, государственных и муниципальных унитарных предприятий, выбираются самостоятельно без дополнительных разрешений и согласования.

4. Решения об изменении одного вида разрешенного использования земельных участков и объектов капитального строительства, расположенных на землях, на которые действие градостроительных регламентов не

распространяется или для которых градостроительные регламенты не устанавливаются, на другой вид такого использования принимаются в соответствии с федеральными законами.

11. Предоставление разрешения на условно разрешенный вид использования земельного участка или объекта капитального строительства

1. Физическое или юридическое лицо, заинтересованное в предоставлении разрешения на условно разрешенный вид использования земельного участка или объекта капитального строительства (далее - разрешение на условно разрешенный вид использования), направляет заявление о предоставлении разрешения на условно разрешенный вид использования в Комиссию. Заявление о предоставлении разрешения на условно разрешенный вид использования может быть направлено в форме электронного документа, подписанного электронной подписью в соответствии с требованиями Федерального закона от 06.04.2011 № 63-ФЗ «Об электронной подписи».

2. Порядок предоставления разрешения на условно разрешенный вид использования земельного участка или объекта капитального строительства определен статьей 39 ГрК РФ.

3. Проект решения о предоставлении разрешения на условно разрешенный вид использования подлежит рассмотрению на общественных обсуждениях или публичных слушаниях, проводимых в порядке, установленном статьей 5.1 ГрК РФ, с учетом положений статьи 39 ГрК РФ.

12. Предоставление разрешения на отклонение от предельных параметров разрешенного строительства, реконструкции объектов капитального строительства

1. Правообладатели земельных участков, размеры которых меньше установленных градостроительным регламентом минимальных размеров земельных участков либо конфигурация, инженерно-геологические или иные характеристики которых неблагоприятны для застройки, вправе обратиться за разрешениями на отклонение от предельных параметров разрешенного

строительства, реконструкции объектов капитального строительства (далее также – разрешение на отклонение от предельных параметров).

2. Правообладатели земельных участков вправе обратиться за разрешениями на отклонение от предельных параметров разрешенного строительства, реконструкции объектов капитального строительства, если такое отклонение необходимо в целях однократного изменения одного или нескольких предельных параметров разрешенного строительства, реконструкции объектов капитального строительства, установленных градостроительным регламентом для конкретной территориальной зоны, не более чем на десять процентов.

3. Порядок предоставления разрешения на отклонение от предельных параметров определен статьей 40 ГрК РФ.

4. Проект решения о предоставлении разрешения на отклонение от предельных параметров подлежит рассмотрению на общественных обсуждениях или публичных слушаниях, проводимых в порядке, установленном статьей 5.1 ГрК РФ, с учетом положений статьи 39 ГрК РФ, за исключением случая, указанного в части 1.1 статьи 40 ГрК РФ.

Раздел 4. Положения о подготовке документации по планировке территории органами местного самоуправления

13. Общие положения о подготовке документации по планировке территории

1. Подготовка документации по планировке территории осуществляется в целях обеспечения устойчивого развития территорий, в том числе выделения элементов планировочной структуры, установления границ земельных участков, установления границ зон планируемого размещения объектов капитального строительства.

2. Подготовка документации по планировке территории осуществляется в соответствии с главой 5 ГрК РФ.

3. Состав и содержание документации по планировке территории определяется ГрК РФ.

Раздел 5. Положения о проведении общественных обсуждений или публичных слушаний по вопросам землепользования и застройки

14. Общие положения о порядке проведения общественных обсуждений или публичных слушаний в сфере градостроительной деятельности

1. В целях соблюдения права человека на благоприятные условия жизнедеятельности, прав и законных интересов правообладателей земельных участков и объектов капитального строительства по проектам правил землепользования и застройки, проектам планировки территории, проектам межевания территории, проектам, предусматривающим внесение изменений в один из указанных утвержденных документов, проектам решений о предоставлении разрешения на условно разрешенный вид использования земельного участка или объекта капитального строительства, проектам решений о предоставлении разрешения на отклонение от предельных параметров разрешенного строительства, реконструкции объектов капитального строительства в соответствии с уставом муниципального образования и (или) нормативным правовым актом представительного органа муниципального образования и с учетом положений ГрК РФ проводятся общественные обсуждения или публичные слушания, за исключением случаев, предусмотренных ГрК РФ и другими федеральными законами.

2. Порядок проведения общественных обсуждений или публичных слушаний определяется ГрК РФ, Уставом Ярковского сельского поселения Новохопёрского муниципального района Воронежской области и (или) нормативным правовым актом представительного органа муниципального образования.

Раздел 6. Положения о внесении изменений в Правила

15. Основания и порядок внесения изменений в Правила

1. Основания для рассмотрения вопроса о внесении изменений в настоящие Правила предусмотрены статьей 33 ГрК РФ.

2. Внесение изменений в Правила осуществляется в порядке, предусмотренном статьями 31 и 32 ГрК РФ, с учетом особенностей, установленных статьей 33 ГрК РФ.

Раздел 7. Положения о регулировании иных вопросов землепользования и застройки

16. Общие принципы регулирования иных вопросов землепользования и застройки на территории Ярковского сельского поселения Новохопёрского муниципального района Воронежской области

Иные вопросы землепользования и застройки на территории Ярковского сельского поселения Новохопёрского муниципального района Воронежской области регулируются законодательством Российской Федерации, Воронежской области, муниципальными правовыми актами Ярковского сельского поселения Новохопёрского муниципального района Воронежской области.

ЧАСТЬ II. КАРТА ГРАДОСТРОИТЕЛЬНОГО ЗОНИРОВАНИЯ

17. Карты градостроительного зонирования

1. Карта градостроительного зонирования территории Ярковского сельского поселения Новохопёрского муниципального района Воронежской области.

ПРАВИЛА ЗЕМЛЕПОЛЬЗОВАНИЯ И ЗАСТРОЙКИ

Карта градостроительного зонирования территории Ярковского сельского поселения Новохопёрского муниципального района Воронежской области

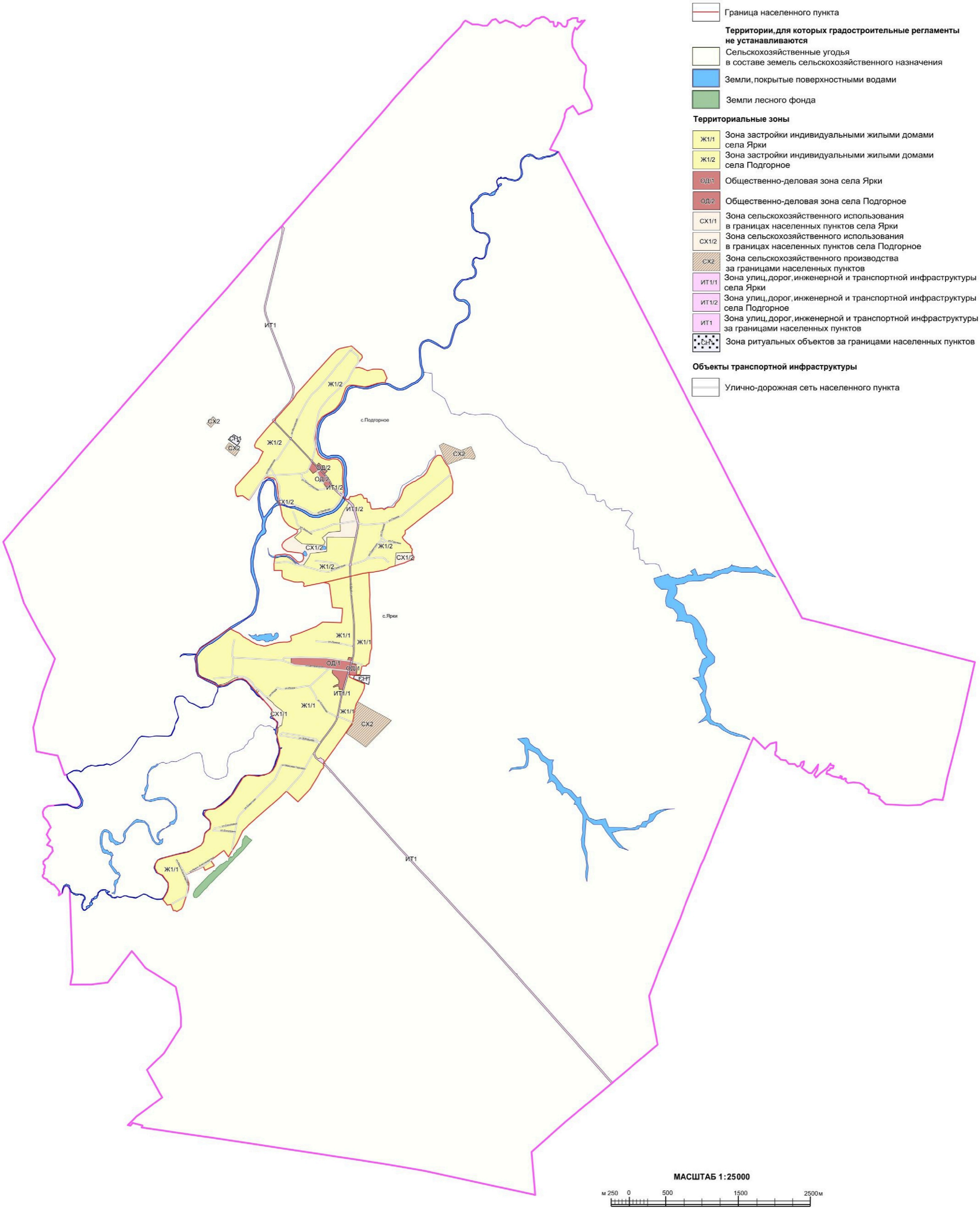

2. Карта градостроительного зонирования с отображением зон с особыми условиями использования территории Ярковского сельского поселения Новохопёрского муниципального района Воронежской области.

ПРАВИЛА ЗЕМЛЕПОЛЬЗОВАНИЯ И ЗАСТРОЙКИ

Карта градостроительного зонирования с отображением зон с особыми условиями использования территории Ярковского сельского поселения Новохопёрского муниципального района Воронежской области

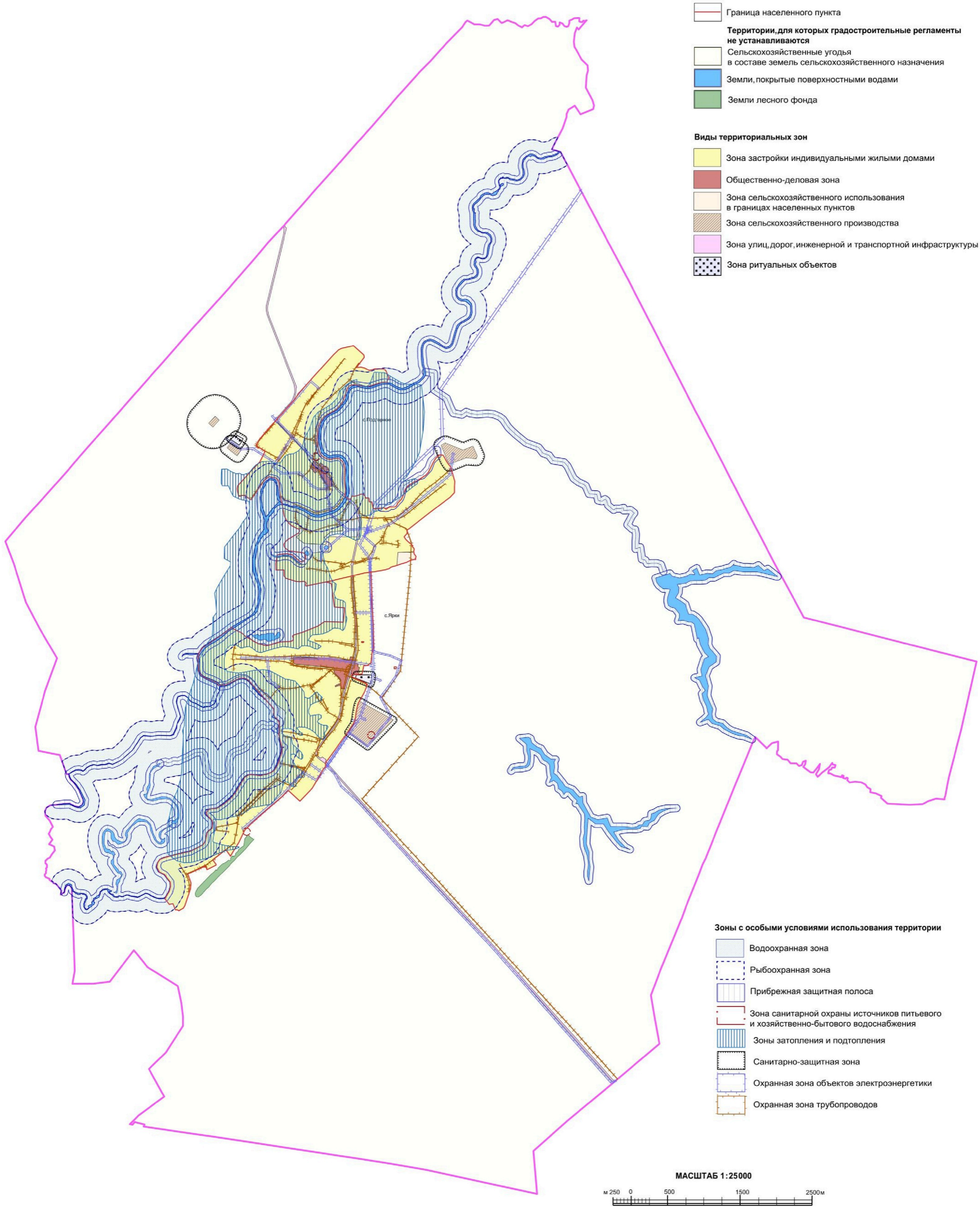

18. Перечень территориальных зон, установленных на карте градостроительного зонирования

1. Порядок установления территориальных зон определен статьей 34 ГрК РФ. На карте градостроительного зонирования установлены следующие виды территориальных зон:

Наименование территориальной зоны	Кодовое обозначение территориальной зоны
Жилые зоны	
Зона застройки индивидуальными жилыми домами	**Ж1**
Общественно-деловые зоны	
Общественно-деловая зона	**ОД**
Зоны инженерной и транспортной инфраструктуры	
Зона улиц, дорог, инженерной и транспортной инфраструктуры	**ИТ1**
Зоны сельскохозяйственного использования	
Зона сельскохозяйственного использования в границах населенных пунктов	**СХ1**
Зона сельскохозяйственного производства	**СХ2**
Зоны специального назначения	
Зона ритуальных объектов	**СН1**

2. Настоящими Правилами на территории Ярковского сельского поселения Новохопёрского муниципального района Воронежской области установлены следующие территориальные зоны:

Наименование территориальной зоны	Кодовое обозначение территориальной зоны
Жилые зоны	
Зона застройки индивидуальными жилыми домами села Ярки	**Ж1/1**
Зона застройки индивидуальными жилыми домами села Подгорное	**Ж1/2**
Общественно-деловые зоны	
Общественно-деловая зона села Ярки	**ОД/1**
Общественно-деловая зона села Подгорное	**ОД/2**
Зоны инженерной и транспортной инфраструктуры	
Зона улиц, дорог, инженерной и транспортной инфраструктуры села Ярки	**ИТ1/1**
Зона улиц, дорог, инженерной и транспортной инфраструктуры села Подгорное	**ИТ1/2**
Зона улиц, дорог, инженерной и транспортной инфраструктуры за границами населенных пунктов	**ИТ1**
Зоны сельскохозяйственного использования	
Зона сельскохозяйственного использования в границах населенного пункта села Ярки	**СХ1/1**
Зона сельскохозяйственного использования в границах населенного пункта села Подгорное	**СХ1/2**
Зона сельскохозяйственного производства за границами населенных пунктов	**СХ2**
Зоны специального назначения	
Зона ритуальных объектов за границами населенных пунктов	**СН1**

3. Сведения о границах территориальных зон, содержащие графическое описание местоположения границ территориальных зон, перечень координат характерных точек границ территориальных зон села Ярки, являются приложением № 1 к настоящим Правилам.

4. Сведения о границах территориальных зон, содержащие графическое описание местоположения границ территориальных зон, перечень координат характерных точек границ территориальных зон села Подгорное, являются приложением № 2 к настоящим Правилам.

5. Сведения о границах территориальных зон, содержащие графическое описание местоположения границ территориальных зон, перечень координат характерных точек границ территориальных зон, расположенных за границами населенных пунктов на территории Ярковского сельского поселения, являются приложением № 3 к настоящим Правилам.

ЧАСТЬ III. ГРАДОСТРОИТЕЛЬНЫЕ РЕГЛАМЕНТЫ

19. Общие положения о градостроительном регламенте

1. Градостроительным регламентом определяется правовой режим земельных участков, равно как всего, что находится над и под поверхностью земельных участков и используется в процессе их застройки и последующей эксплуатации объектов капитального строительства.

2. Действие градостроительного регламента распространяется в равной мере на все земельные участки и объекты капитального строительства, расположенные в пределах границ территориальной зоны, обозначенной на карте градостроительного зонирования.

3. Земли и земельные участки, на которые действие градостроительных регламентов не распространяется или для которых градостроительные регламенты не устанавливаются, определены статьей 36 ГрК РФ.

20. Виды разрешенного использования

1. Разрешенное использование земельных участков и объектов капитального строительства может быть следующих видов:

– основные виды разрешенного использования;

– условно разрешенные виды использования;

– вспомогательные виды разрешенного использования, допустимые только в качестве дополнительных по отношению к основным видам разрешенного использования и условно разрешенным видам использования и осуществляемые совместно с ними.

2. Виды разрешенного использования (далее – ВРИ) земельных участков в настоящих Правилах определяются в соответствии с приказом Федеральной службы государственной регистрации, кадастра и картографии от 10.11.2020 № П/0412 «Об утверждении классификатора видов разрешенного использования земельных участков».

21. Градостроительные регламенты территориальных зон

1. Градостроительные регламенты территориальных зон Ж1/1, Ж1/2

№ п/п	Код ВРИ	Наименование ВРИ	Предельные (минимальные и (или) максимальные) размеры земельных участков, в том числе их площадь, м²		Максимальный процент застройки в границах земельного участка	Предельное количество этажей или предельная высота зданий, строений, сооружений	Минимальные отступы от границ земельных участков в целях определения мест допустимого размещения зданий, строений, сооружений, за пределами которых запрещено строительство зданий, строений, сооружений
			min	max			
ОСНОВНЫЕ ВИДЫ РАЗРЕШЕННОГО ИСПОЛЬЗОВАНИЯ ЗЕМЕЛЬНЫХ УЧАСТКОВ И ОБЪЕКТОВ КАПИТАЛЬНОГО СТРОИТЕЛЬСТВА							
1	2.1	Для индивидуального жилищного строительства	400	5000	50%	3 этажа	3 метра
2	2.3	Блокированная жилая застройка	80	3000	50%	3 этажа	3 метра; 0 метров – при примыкании к соседним зданиям
3	2.2	Для ведения личного подсобного хозяйства (приусадебный земельный участок)	300	5000	30%	3 этажа	3 метра
4	1.19	Сенокошение	600	50000	0%	не подлежат установлению	
5	1.20	Выпас сельскохозяйственных животных	300	50000	0%	не подлежат установлению	
6	3.1.1	Предоставление коммунальных услуг	не подлежит установлению	5000	не подлежат установлению		
7	3.1.2	Административные здания организаций, обеспечивающих предоставление коммунальных услуг	не подлежат установлению		60%	3 этажа	3 метра
8	3.2.2	Оказание социальной помощи населению	не подлежат установлению		60%	3 этажа	3 метра
9	3.2.3	Оказание услуг связи	не подлежат установлению		60%	3 этажа	3 метра
10	3.4.1	Амбулаторно-поликлиническое обслуживание	не подлежат установлению			3 этажа	3 метра

№ п/п	Код ВРИ	Наименование ВРИ	Предельные (минимальные и (или) максимальные) размеры земельных участков, в том числе их площадь, м²		Максимальный процент застройки в границах земельного участка	Предельное количество этажей или предельная высота зданий, строений, сооружений	Минимальные отступы от границ земельных участков в целях определения мест допустимого размещения зданий, строений, сооружений, за пределами которых запрещено строительство зданий, строений, сооружений
			min	max			
11	3.5.1	Дошкольное, начальное и среднее общее образование	не подлежат установлению			4 этажа	3 метра
12	3.6.2.	Парки культуры и отдыха	не подлежат установлению				
13	5.1.3	Площадки для занятий спортом	не подлежат установлению				
14	9.3	Историко-культурная деятельность	не подлежат установлению				
15	12.0.1	Улично-дорожная сеть	не подлежат установлению				
16	12.0.2	Благоустройство территории	не подлежат установлению				
УСЛОВНО РАЗРЕШЕННЫЕ ВИДЫ ИСПОЛЬЗОВАНИЯ ЗЕМЕЛЬНЫХ УЧАСТКОВ И ОБЪЕКТОВ КАПИТАЛЬНОГО СТРОИТЕЛЬСТВА							
17	2.1.1	Малоэтажная многоквартирная жилая застройка	600	не подлежит установлению	45%	4 этажа	6 метров
18	2.7.1	Хранение автотранспорта	не подлежат установлению				
19	3.3	Бытовое обслуживание	200	5000	60%	3 этажа	3 метра
20	3.6.1	Объекты культурно-досуговой деятельности	200	5000	60%	3 этажа	3 метра
21	3.8.1	Государственное управление	не подлежат установлению		60%	4 этажа	3 метра
22	3.10.1	Амбулаторное ветеринарное обслуживание	200	5000	60%	3 этажа	3 метра
23	4.1	Деловое управление	не подлежат установлению		60%	4 этажа	3 метра
24	4.4	Магазины	200	5000	60%	3 этажа	3 метра
25	4.5	Банковская и страховая деятельность	не подлежат установлению		60%	3 этажа	3 метра
26	4.6	Общественное питание	200	5000	50%	3 этажа	3 метра
27	4.9	Служебные гаражи	не подлежит установлению	5000	60%	не подлежит установлению	3 метра
28	5.1.2	Обеспечение занятий спортом в помещениях	не подлежат установлению		45%	не подлежит установлению	3 метра

№ п/п	Код ВРИ	Наименование ВРИ	Предельные (минимальные и (или) максимальные) размеры земельных участков, в том числе их площадь, м²		Максимальный процент застройки в границах земельного участка	Предельное количество этажей или предельная высота зданий, строений, сооружений	Минимальные отступы от границ земельных участков в целях определения мест допустимого размещения зданий, строений, сооружений, за пределами которых запрещено строительство зданий, строений, сооружений
			min	max			
29	6.4	Пищевая промышленность	не подлежит установлению	5000	не подлежит установлению	15 метров	3 метра
30	8.3	Обеспечение внутреннего правопорядка	не подлежат установлению				3 метра
31	13.1	Ведение огородничества	100	4500	0%	не подлежат установлению	
32	13.2	Ведение садоводства	600	2000	30%	3 этажа	3 метра

Ограничения использования земельных участков и объектов капитального строительства, устанавливаемые в соответствии с законодательством Российской Федерации, определяются пунктом 22 настоящих Правил.

2. Градостроительные регламенты территориальных зон ОД/1, ОД/2

№ п/п	Код ВРИ	Наименование ВРИ	Предельные (минимальные и (или) максимальные) размеры земельных участков, в том числе их площадь, м²		Максимальный процент застройки в границах земельного участка	Предельное количество этажей или предельная высота зданий, строений, сооружений	Минимальные отступы от границ земельных участков в целях определения мест допустимого размещения зданий, строений, сооружений, за пределами которых запрещено строительство зданий, строений, сооружений
			min	max			
ОСНОВНЫЕ ВИДЫ РАЗРЕШЕННОГО ИСПОЛЬЗОВАНИЯ ЗЕМЕЛЬНЫХ УЧАСТКОВ И ОБЪЕКТОВ КАПИТАЛЬНОГО СТРОИТЕЛЬСТВА							
1	3.1.1	Предоставление коммунальных услуг	не подлежит установлению	5000	не подлежат установлению		

№ п/п	Код ВРИ	Наименование ВРИ	Предельные (минимальные и (или) максимальные) размеры земельных участков, в том числе их площадь, м²		Максимальный процент застройки в границах земельного участка	Предельное количество этажей или предельная высота зданий, строений, сооружений	Минимальные отступы от границ земельных участков в целях определения мест допустимого размещения зданий, строений, сооружений, за пределами которых запрещено строительство зданий, строений, сооружений
			min	max			
2	3.1.2	Административные здания организаций, обеспечивающих предоставление коммунальных услуг	не подлежат установлению		60%	не подлежит установлению	3 метра
3	3.2.2	Оказание социальной помощи населению	не подлежат установлению		60%	не подлежит установлению	6 метров
4	3.2.3	Оказание услуг связи	не подлежат установлению		60%	не подлежит установлению	6 метров
5	3.3	Бытовое обслуживание	200	не подлежит установлению	60%	не подлежит установлению	6 метров
6	3.4.1	Амбулаторно-поликлиническое обслуживание	не подлежат установлению			не подлежит установлению	6 метров
7	3.4.2	Стационарное медицинское обслуживание	не подлежат установлению		45%	не подлежит установлению	6 метров
8	3.5.1	Дошкольное, начальное и среднее общее образование	не подлежат установлению			4 этажа	6 метров
9	3.6.1	Объекты культурно-досуговой деятельности	не подлежат установлению		60%	не подлежит установлению	6 метров
10	3.6.2.	Парки культуры и отдыха	не подлежат установлению				
11	3.7.1	Осуществление религиозных обрядов	не подлежат установлению				6 метров
12	3.7.2	Религиозное управление и образование	не подлежат установлению				6 метров
13	3.8.1	Государственное управление	не подлежат установлению		60%	не подлежит установлению	6 метров
14	3.10.1	Амбулаторное ветеринарное обслуживание	не подлежат установлению		60%	3 этажа	3 метра
15	4.1	Деловое управление	не подлежат установлению		50%	не подлежит установлению	6 метров
16	4.3	Рынки	не подлежат установлению		45%	не подлежит установлению	6 метров
17	4.4	Магазины	200	не подлежит установлению	60%	не подлежит установлению	3 метра

№ п/п	Код ВРИ	Наименование ВРИ	Предельные (минимальные и (или) максимальные) размеры земельных участков, в том числе их площадь, м²		Максимальный процент застройки в границах земельного участка	Предельное количество этажей или предельная высота зданий, строений, сооружений	Минимальные отступы от границ земельных участков в целях определения мест допустимого размещения зданий, строений, сооружений, за пределами которых запрещено строительство зданий, строений, сооружений
			min	max			
18	4.5	Банковская и страховая деятельность	не подлежат установлению		60%	не подлежит установлению	6 метров
19	4.6	Общественное питание	400	не подлежит установлению	50%	не подлежит установлению	6 метров
20	4.9	Служебные гаражи	не подлежат установлению				3 метра
21	5.1.3	Площадки для занятий спортом	не подлежат установлению				
22	5.1.4	Оборудованные площадки для занятий спортом	не подлежат установлению				3 метра
23	8.3	Обеспечение внутреннего правопорядка	не подлежат установлению				3 метра
24	9.3	Историко-культурная деятельность	не подлежат установлению				
25	12.0.1	Улично-дорожная сеть	не подлежат установлению				
26	12.0.2	Благоустройство территории	не подлежат установлению				
УСЛОВНО РАЗРЕШЕННЫЕ ВИДЫ ИСПОЛЬЗОВАНИЯ ЗЕМЕЛЬНЫХ УЧАСТКОВ И ОБЪЕКТОВ КАПИТАЛЬНОГО СТРОИТЕЛЬСТВА							
27	2.1	Для индивидуального жилищного строительства	300	1000	50%	3 этажа	3 метра
28	2.2	Для ведения личного подсобного хозяйства (приусадебный земельный участок)	300	5000	40%	3 этажа	3 метра
29	2.3	Блокированная жилая застройка	80	3000	50%	3этажа	3 метра; 0 метров – при примыкании к соседним зданиям
30	6.4	Пищевая промышленность	400	5000	50%	15 метров	3 метра

Ограничения использования земельных участков и объектов капитального строительства, устанавливаемые в соответствии с законодательством Российской Федерации, определяются пунктом 22 настоящих Правил.

3. Градостроительные регламенты территориальных зон ИТ1/1, ИТ1/2, ИТ1

№ п/п	Код ВРИ	Наименование ВРИ	Предельные (минимальные и (или) максимальные) размеры земельных участков, в том числе их площадь, м²		Максимальный процент застройки в границах земельного участка	Предельное количество этажей или предельная высота зданий, строений, сооружений	Минимальные отступы от границ земельных участков в целях определения мест допустимого размещения зданий, строений, сооружений, за пределами которых запрещено строительство зданий, строений, сооружений
			min	max			
ОСНОВНЫЕ ВИДЫ РАЗРЕШЕННОГО ИСПОЛЬЗОВАНИЯ ЗЕМЕЛЬНЫХ УЧАСТКОВ И ОБЪЕКТОВ КАПИТАЛЬНОГО СТРОИТЕЛЬСТВА							
1	7.2.1	Размещение автомобильных дорог	не подлежат установлению				
2	7.2.3	Стоянки транспорта общего пользования	не подлежат установлению				
3	3.1.1	Предоставление коммунальных услуг	не подлежат установлению				
4	6.7	Энергетика	не подлежат установлению				3 метра
5	12.0.1	Улично-дорожная сеть	не подлежат установлению				
6	12.0.2	Благоустройство территории	не подлежат установлению				
УСЛОВНО РАЗРЕШЕННЫЕ ВИДЫ ИСПОЛЬЗОВАНИЯ ЗЕМЕЛЬНЫХ УЧАСТКОВ И ОБЪЕКТОВ КАПИТАЛЬНОГО СТРОИТЕЛЬСТВА							
7	4.9.1	Объекты дорожного сервиса	не подлежат установлению				3 метра

Ограничения использования земельных участков и объектов капитального строительства, устанавливаемые в соответствии с законодательством Российской Федерации, определяются пунктом 22 настоящих Правил.

4. Градостроительные регламенты территориальных зон СХ1/1, СХ1/2

№ п/п	Код ВРИ	Наименование ВРИ	Предельные (минимальные и (или) максимальные) размеры земельных участков, в том числе их площадь, м²		Максимальный процент застройки в границах земельного участка	Предельное количество этажей или предельная высота зданий, строений, сооружений	Минимальные отступы от границ земельных участков в целях определения мест допустимого размещения зданий, строений, сооружений, за пределами которых запрещено строительство зданий, строений, сооружений
			min	max			
ОСНОВНЫЕ ВИДЫ РАЗРЕШЕННОГО ИСПОЛЬЗОВАНИЯ ЗЕМЕЛЬНЫХ УЧАСТКОВ И ОБЪЕКТОВ КАПИТАЛЬНОГО СТРОИТЕЛЬСТВА							
1	1.2	Выращивание зерновых и иных сельскохозяйственных культур	не подлежат установлению				
2	1.3	Овощеводство	не подлежат установлению				
3	1.4	Выращивание тонизирующих, лекарственных, цветочных культур	не подлежат установлению				
4	1.5	Садоводство	не подлежат установлению				
5	1.12	Пчеловодство	не подлежат установлению				
6	1.14	Научное обеспечение сельского хозяйства	не подлежат установлению				
7	1.16	Ведение личного подсобного хозяйства на полевых участках	не подлежат установлению				
8	1.17	Питомники	не подлежат установлению				
9	1.19	Сенокошение	не подлежат установлению				
10	1.20	Выпас сельскохозяйственных животных	не подлежат установлению				
11	3.1.1	Предоставление коммунальных услуг	не подлежат установлению				
12	11.0	Водные объекты	не подлежат установлению				
13	11.1	Общее пользование водными объектами	не подлежат установлению				
14	12.0	Земельные участки (территории) общего пользования	не подлежат установлению				
15	13.1	Ведение огородничества	100	4500	0%	не подлежат установлению	
УСЛОВНО РАЗРЕШЕННЫЕ ВИДЫ ИСПОЛЬЗОВАНИЯ ЗЕМЕЛЬНЫХ УЧАСТКОВ И ОБЪЕКТОВ КАПИТАЛЬНОГО СТРОИТЕЛЬСТВА							

№ п/п	Код ВРИ	Наименование ВРИ	Предельные (минимальные и (или) максимальные) размеры земельных участков, в том числе их площадь, м²		Максимальный процент застройки в границах земельного участка	Предельное количество этажей или предельная высота зданий, строений, сооружений	Минимальные отступы от границ земельных участков в целях определения мест допустимого размещения зданий, строений, сооружений, за пределами которых запрещено строительство зданий, строений, сооружений
			min	max			
16	1.15	Хранение и переработка сельскохозяйственной продукции	не подлежат установлению				3 метра
17	11.3	Гидротехнические сооружения	не подлежат установлению				

Ограничения использования земельных участков и объектов капитального строительства, устанавливаемые в соответствии с законодательством Российской Федерации, определяются пунктом 22 настоящих Правил.

5. Градостроительный регламент территориальной зоны СХ2

№ п/п	Код ВРИ	Наименование ВРИ	Предельные (минимальные и (или) максимальные) размеры земельных участков, в том числе их площадь, м²		Максимальный процент застройки в границах земельного участка	Предельное количество этажей или предельная высота зданий, строений, сооружений	Минимальные отступы от границ земельных участков в целях определения мест допустимого размещения зданий, строений, сооружений, за пределами которых запрещено строительство зданий, строений, сооружений
			min	max			
ОСНОВНЫЕ ВИДЫ РАЗРЕШЕННОГО ИСПОЛЬЗОВАНИЯ ЗЕМЕЛЬНЫХ УЧАСТКОВ И ОБЪЕКТОВ КАПИТАЛЬНОГО СТРОИТЕЛЬСТВА							
1	1.1	Растениеводство	не подлежат установлению				
2	1.12	Пчеловодство	не подлежат установлению				
3	1.15	Хранение и переработка сельскохозяйственной продукции	не подлежат установлению				3 метра

№ п/п	Код ВРИ	Наименование ВРИ	Предельные (минимальные и (или) максимальные) размеры земельных участков, в том числе их площадь, м²		Максимальный процент застройки в границах земельного участка	Предельное количество этажей или предельная высота зданий, строений, сооружений	Минимальные отступы от границ земельных участков в целях определения мест допустимого размещения зданий, строений, сооружений, за пределами которых запрещено строительство зданий, строений, сооружений
			min	max			
4	1.16	Ведение личного подсобного хозяйства на полевых участках	не подлежат установлению				
5	1.18	Обеспечение сельскохозяйственного производства	не подлежат установлению				3 метра
6	3.1.1	Предоставление коммунальных услуг	не подлежат установлению				
7	4.1	Деловое управление	не подлежат установлению		50%	не подлежит установлению	3 метра
8	6.9	Склад	не подлежат установлению		60%	не подлежит установлению	3 метра
9	6.9.1	Складские площадки	не подлежат установлению				
10	12.0	Земельные участки (территории) общего пользования	не подлежат установлению				
УСЛОВНО РАЗРЕШЕННЫЕ ВИДЫ ИСПОЛЬЗОВАНИЯ ЗЕМЕЛЬНЫХ УЧАСТКОВ И ОБЪЕКТОВ КАПИТАЛЬНОГО СТРОИТЕЛЬСТВА							
11	1.8	Скотоводство	не подлежат установлению				3 метра
12	6.4	Пищевая промышленность	не подлежат установлению				3 метра
13	11.3	Гидротехнические сооружения	не подлежат установлению				

Ограничения использования земельных участков и объектов капитального строительства, устанавливаемые в соответствии с законодательством Российской Федерации, определяются пунктом 22 настоящих Правил.

6. Градостроительный регламент территориальной зоны СН1

№ п/п	Код ВРИ	Наименование ВРИ	Предельные (минимальные и (или) максимальные) размеры земельных участков, в том числе их площадь, м²		Максимальный процент застройки в границах земельного участка	Предельное количество этажей или предельная высота зданий, строений, сооружений	Минимальные отступы от границ земельных участков в целях определения мест допустимого размещения зданий, строений, сооружений, за пределами которых запрещено строительство зданий, строений, сооружений
			min	max			
ОСНОВНЫЕ ВИДЫ РАЗРЕШЕННОГО ИСПОЛЬЗОВАНИЯ ЗЕМЕЛЬНЫХ УЧАСТКОВ И ОБЪЕКТОВ КАПИТАЛЬНОГО СТРОИТЕЛЬСТВА							
1	12.1	Ритуальная деятельность	не подлежит установлению	400000	не подлежат установлению		3 метра
2	9.3	Историко-культурная деятельность	не подлежат установлению				
3	12.0	Земельные участки (территории) общего пользования	не подлежат установлению				
4	3.1.1	Предоставление коммунальных услуг	не подлежат установлению				
УСЛОВНО РАЗРЕШЕННЫЕ ВИДЫ ИСПОЛЬЗОВАНИЯ ЗЕМЕЛЬНЫХ УЧАСТКОВ И ОБЪЕКТОВ КАПИТАЛЬНОГО СТРОИТЕЛЬСТВА							
5	3.7.1	Осуществление религиозных обрядов	не подлежат установлению				3 метра

Ограничения использования земельных участков и объектов капитального строительства, устанавливаемые в соответствии с законодательством Российской Федерации, определяются пунктом 22 настоящих Правил.

22. Ограничения использования земельных участков и объектов капитального строительства, устанавливаемые в соответствии с законодательством Российской Федерации

1. На территории Ярковского сельского поселения Новохопёрского муниципального района Воронежской области располагаются следующие зоны с особыми условиями использования территории:

1) охранная зона объектов электроэнергетики (объектов электросетевого хозяйства и объектов по производству электрической энергии);

2) охранная зона трубопроводов (газопроводов, нефтепроводов и нефтепродуктопроводов, аммиакопроводов);

3) водоохранная (рыбоохранная) зона;

4) прибрежная защитная полоса;

5) зоны санитарной охраны источников питьевого и хозяйственно-бытового водоснабжения, а также устанавливаемые в случаях, предусмотренных Водным кодексом Российской Федерации, в отношении подземных водных объектов зоны специальной охраны;

6) зоны затопления и подтопления;

7) санитарно-защитная зона.

2. Ограничения для зон с особыми условиями использования территории установлены в соответствии с действующими нормативами.

№ п/п	Вид зоны	Ограничения в использовании земельных участков и объектов капитального строительства	Основания установления ограничений
1	Охранная зона объектов электроэнергетики (объектов электросетевого хозяйства и объектов по производству электрической энергии)	1. В охранных зонах объектов электросетевого хозяйства, размещенных на земельных участках, запрещается осуществлять любые действия, которые могут нарушить безопасную работу объектов электросетевого хозяйства, в том числе привести к их повреждению или уничтожению, и (или) повлечь причинение вреда жизни, здоровью граждан и имуществу физических или юридических лиц, а также повлечь нанесение экологического ущерба и возникновение пожаров, в том числе: - набрасывать на провода и опоры воздушных линий электропередачи посторонние предметы, а также подниматься на опоры воздушных линий электропередачи; - размещать любые объекты и предметы (материалы) в пределах созданных в соответствии с требованиями нормативно-технических	Постановление Правительства Российской Федерации от 24.02.2009 № 160 «О порядке установления охранных зон объектов электросетевого хозяйства и особых условий использования земельных участков, расположенных в границах таких зон» Постановление Правительства Российской Федерации от 18.11.2013 № 1033 «О порядке установления охранных зон объектов по производству электрической энергии и особых условий использования земельных участков, расположенных в границах

		документов проходов и подъездов для доступа к объектам электросетевого хозяйства, а также проводить любые работы и возводить сооружения, которые могут препятствовать доступу к объектам электросетевого хозяйства, без создания необходимых для такого доступа проходов и подъездов; - находиться в пределах огороженной территории и помещениях распределительных устройств и подстанций, открывать двери и люки распределительных устройств и подстанций, производить переключения и подключения в электрических сетях (указанное требование не распространяется на работников, занятых выполнением разрешённых в установленном порядке работ), разводить огонь в пределах охранных зон вводных и распределительных устройств, подстанций, воздушных линий электропередачи, а также в охранных зонах кабельных линий электропередачи; - размещать свалки; - производить работы ударными механизмами, сбрасывать тяжести массой свыше 5 тонн, производить сброс и слив едких и коррозионных веществ и горюче-смазочных материалов (в охранных зонах подземных кабельных линий электропередачи). 2. Для объектов электросетевого хозяйства напряжением свыше 1000 вольт, помимо действий, предусмотренных пунктом 1, запрещается: - складировать или размещать хранилища любых, в том числе горюче-смазочных материалов; - размещать детские и спортивные площадки, стадионы, рынки, торговые точки, полевые станы, загоны для скота, гаражи и стоянки всех видов машин и механизмов, проводить любые мероприятия, связанные с большим скоплением людей, не занятых выполнением разрешённых в установленном порядке работ (в охранных зонах воздушных линий электропередачи); - использовать (запускать) любые летательные аппараты, в том числе воздушных змеев, спортивные модели летательных аппаратов (в охранных зонах воздушных линий электропередачи); - бросать якоря с судов и осуществлять их проход с отданными якорями, цепями, лотами, волокушами и тралами (в охранных зонах подводных кабельных линий электропередачи);	таких зон»

		- осуществлять проход судов с поднятыми стрелами кранов и других механизмов (в охранных зонах воздушных линий электропередачи). 3. Без письменного решения о согласовании сетевой организации запрещается: - строительство, капитальный ремонт, реконструкция или снос зданий и сооружений; - горные, взрывные, мелиоративные работы, в том числе связанные с временным затоплением земель; - посадка и вырубка деревьев и кустарников; - дноуглубительные, землечерпальные и погрузочно-разгрузочные работы, добыча рыбы, других водных животных и растений придонными орудиями лова, устройство водопоев, колка и заготовка льда (в охранных зонах подводных кабельных линий электропередачи); - проход судов, у которых расстояние по вертикали от верхнего крайнего габарита с грузом или без груза до нижней точки провеса проводов переходов воздушных линий электропередачи через водоёмы менее минимально допустимого расстояния, в том числе с учётом максимального уровня подъёма воды при паводке; - проезд машин и механизмов, имеющих общую высоту с грузом или без груза от поверхности дороги более 4,5 метра (в охранных зонах воздушных линий электропередачи); - земляные работы на глубине более 0,3 метра (на вспахиваемых землях на глубине более 0,45 метра), а также планировка грунта (в охранных зонах подземных кабельных линий электропередачи); - полив сельскохозяйственных культур в случае, если высота струи воды может составить свыше 3 метров (в охранных зонах воздушных линий электропередачи); - полевые сельскохозяйственные работы с применением сельскохозяйственных машин и оборудования высотой более 4 метров (в охранных зонах воздушных линий электропередачи) или полевые сельскохозяйственные работы, связанные с вспашкой земли (в охранных зонах кабельных линий электропередачи). 4. Для объектов электросетевого хозяйства напряжением до 1000 вольт, помимо действий, предусмотренных пунктом 3, без	

		письменного решения о согласовании сетевых организаций запрещается: - размещать детские и спортивные площадки, стадионы, рынки, торговые точки, полевые станы, загоны для скота, гаражи и стоянки всех видов машин и механизмов, садовые, огородные земельные участки и иные объекты недвижимости, расположенные в границах территории ведения гражданами садоводства или огородничества для собственных нужд объекты жилищного строительства, в том числе индивидуального (в охранных зонах воздушных линий электропередачи); - складировать или размещать хранилища любых, в том числе горюче-смазочных материалов; - устраивать причалы для стоянки судов, барж и плавучих кранов, бросать якоря с судов и осуществлять их проход с отданными якорями, цепями, лотами, волокушами и тралами (в охранных зонах подводных кабельных линий электропередачи). 5. В охранных зонах объектов по производству электрической энергии запрещается осуществлять действия, которые могут нарушить безопасную работу объектов, в том числе привести к их повреждению или уничтожению и (или) повлечь причинение вреда жизни, здоровью граждан и имуществу физических или юридических лиц, а также нанесение вреда окружающей среде и возникновение пожаров и чрезвычайных ситуаций, а именно: - убирать, перемещать, засыпать и повреждать предупреждающие знаки; - размещать кладбища, скотомогильники, захоронения отходов производства и потребления, радиоактивных, химических, взрывчатых, токсичных, отравляющих и ядовитых веществ; - производить сброс и слив едких и коррозионных веществ, в том числе растворов кислот, щелочей и солей, а также горюче-смазочных материалов; - разводить огонь и размещать какие-либо открытые или закрытые источники огня; - проводить работы, размещать объекты и предметы, возводить сооружения, которые могут препятствовать доступу к объектам, без создания необходимых для такого доступа проходов и подъездов; - производить работы ударными механизмами, сбрасывать тяжести	

		массой свыше 5 тонн; - складировать любые материалы, в том числе взрывоопасные, пожароопасные и горюче-смазочные. 6. Без письменного согласования владельцев объектов по производству электрической энергии запрещается: - размещать детские и спортивные площадки, стадионы, рынки, торговые точки, полевые станы, загоны для скота, гаражи и стоянки всех видов машин и механизмов; - проводить любые мероприятия, связанные с пребыванием людей, не занятых выполнением работ, разрешенных в установленном порядке; - осуществлять горные, взрывные, мелиоративные работы, в том числе связанные с временным затоплением земель.	
2	Охранная зона трубопроводов (газопроводов, нефтепроводов и нефтепродуктопроводов, аммиакопроводов)	1. В охранных зонах трубопроводов запрещается производить всякого рода действия, могущие нарушить нормальную эксплуатацию трубопроводов либо привести к их повреждению, в частности: - перемещать, засыпать и ломать опознавательные и сигнальные знаки, контрольно - измерительные пункты; - открывать люки, калитки и двери необслуживаемых усилительных пунктов кабельной связи, ограждений узлов линейной арматуры, станций катодной и дренажной защиты, линейных и смотровых колодцев и других линейных устройств, открывать и закрывать краны и задвижки, отключать или включать средства связи, энергоснабжения и телемеханики трубопроводов; - устраивать всякого рода свалки, выливать растворы кислот, солей и щелочей; - разрушать берегоукрепительные сооружения, водопропускные устройства, земляные и иные сооружения (устройства), предохраняющие трубопроводы от разрушения, а прилегающую территорию и окружающую местность - от аварийного разлива транспортируемой продукции; - бросать якоря, проходить с отданными якорями, цепями, лотами, волокушами и тралами, производить дноуглубительные и землечерпальные работы; - разводить огонь и размещать какие-либо открытые или закрытые	Федеральный закон от 31.03.1999 № 69-ФЗ «О газоснабжении в Российской Федерации» «Правила охраны магистральных трубопроводов», утвержденные Минтопэнерго России 29.04.1992, Постановлением Госгортехнадзора России от 22.04.1992 № 9 Постановление Госгортехнадзора России от 23.11.1994 № 61 «О распространении «Правил охраны магистральных трубопроводов» на магистральные аммиакопроводы» Постановление Правительства Российской Федерации от 08.09.2017 № 1083 «Об утверждении Правил охраны магистральных газопроводов и о внесении изменений в Положение о представлении в федеральный орган исполнительной власти (его территориальные органы), уполномоченный Правительством Российской Федерации на осуществление государственного

		источники огня. 2. В охранных зонах трубопроводов без письменного разрешения предприятий трубопроводного транспорта запрещается: - возводить любые постройки и сооружения; на расстоянии ближе 1000 м от оси аммиакопровода запрещается: строить коллективные сады с жилыми домами, устраивать массовые спортивные соревнования, соревнования с участием зрителей, купания, массовый отдых людей, любительское рыболовство, расположение временных полевых жилищ и станов любого назначения, загоны для скота; - высаживать деревья и кустарники всех видов, складировать корма, удобрения, материалы, сено и солому, располагать коновязи, содержать скот, выделять рыбопромысловые участки, производить добычу рыбы, а также водных животных и растений, устраивать водопои, производить колку и заготовку льда; - сооружать проезды и переезды через трассы трубопроводов, устраивать стоянки автомобильного транспорта, тракторов и механизмов, размещать сады и огороды; - производить мелиоративные земляные работы, сооружать оросительные и осушительные системы; - производить всякого рода открытые и подземные, горные, строительные, монтажные и взрывные работы, планировку грунта. 3. В охранных зонах магистральных газопроводов запрещается: - перемещать, засыпать, повреждать и разрушать контрольно-измерительные и контрольно-диагностические пункты, предупредительные надписи, опознавательные и сигнальные знаки местонахождения магистральных газопроводов; - открывать двери и люки необслуживаемых усилительных пунктов на кабельных линиях связи, калитки ограждений узлов линейной арматуры, двери установок электрохимической защиты, люки линейных и смотровых колодцев, открывать и закрывать краны, задвижки, отключать и включать средства связи, энергоснабжения, устройства телемеханики магистральных газопроводов; - устраивать свалки, осуществлять сброс и слив едких и коррозионно-агрессивных веществ и горюче-смазочных материалов; - складировать любые материалы, в том числе горюче-смазочные,	кадастрового учета, государственной регистрации прав, ведение Единого государственного реестра недвижимости и предоставление сведений, содержащихся в Едином государственном реестре недвижимости, федеральными органами исполнительной власти, органами государственной власти субъектов Российской Федерации и органами местного самоуправления дополнительных сведений, воспроизводимых на публичных кадастровых картах» Постановление Правительства Российской Федерации от 20.11.2000 № 878 «Об утверждении Правил охраны газораспределительных сетей»

		или размещать хранилища любых материалов; - повреждать берегозащитные, водовыпускные сооружения, земляные и иные сооружения (устройства), предохраняющие магистральный газопровод от разрушения; - осуществлять постановку судов и плавучих объектов на якорь, добычу морских млекопитающих, рыболовство придонными орудиями добычи (вылова) водных биологических ресурсов, плавание с вытравленной якорь-цепью; - проводить дноуглубительные и другие работы, связанные с изменением дна и берегов водных объектов, за исключением работ, необходимых для технического обслуживания объекта магистрального газопровода; - проводить работы с использованием ударно-импульсных устройств и вспомогательных механизмов, сбрасывать грузы; - осуществлять рекреационную деятельность (кроме деятельности по размещению туристских стоянок), разводить костры и размещать источники огня; - огораживать и перегораживать охранные зоны; - размещать какие-либо здания, строения, сооружения, не относящиеся к объектам, указанным в пункте 2 Правил, за исключением объектов, указанных в подпунктах «д» – «к» и «м» пункта 6 Правил, утвержденных Постановлением Правительства Российской Федерации от 08.09.2017 № 1083; - осуществлять несанкционированное подключение (присоединение) к магистральному газопроводу. 4. В охранных зонах магистральных газопроводов без письменного разрешения собственника магистрального газопровода или организации, эксплуатирующей магистральный газопровод не допускается: - проведение горных, взрывных, строительных, монтажных, мелиоративных работ, в том числе работ, связанных с затоплением земель; - осуществление посадки и вырубки деревьев и кустарников; - проведение погрузочно-разгрузочных работ, устройство водопоев скота, колка и заготовка льда; - проведение земляных работ на глубине более чем 0,3 метра, планировка грунта;	

		- сооружение запруд на реках и ручьях; - складирование кормов, удобрений, сена, соломы, размещение полевых станов и загонов для скота; - размещение туристских стоянок; - размещение гаражей, стоянок и парковок транспортных средств; - сооружение переездов через магистральные газопроводы; - прокладка инженерных коммуникаций; - проведение инженерных изысканий, связанных с бурением скважин и устройством шурфов; - устройство причалов для судов и пляжей; - проведение работ на объектах транспортной инфраструктуры, находящихся на территории охранной зоны; - проведение работ, связанных с временным затоплением земель, не относящихся к землям сельскохозяйственного назначения. 5. В границах охранной зоны газораспределительных сетей запрещается: - строить объекты жилищно-гражданского и производственного назначения; - сносить и реконструировать мосты, коллекторы, автомобильные и железные дороги с расположенными на них газораспределительными сетями без предварительного выноса этих газопроводов по согласованию с эксплуатационными организациями; - разрушать берегоукрепительные сооружения, водопропускные устройства, земляные и иные сооружения, предохраняющие газораспределительные сети от разрушений; - перемещать, повреждать, засыпать и уничтожать опознавательные знаки, контрольно-измерительные пункты и другие устройства газораспределительных сетей; - устраивать свалки и склады, разливать растворы кислот, солей, щелочей и других химически активных веществ; - огораживать и перегораживать охранные зоны, препятствовать доступу персонала эксплуатационных организаций к газораспределительным сетям, проведению обслуживания и устранению повреждений газораспределительных сетей; - разводить огонь и размещать источники огня; - рыть погреба, копать и обрабатывать почву	

		сельскохозяйственными и мелиоративными орудиями и механизмами на глубину более 0,3 метра; - открывать калитки и двери газорегуляторных пунктов, станций катодной и дренажной защиты, люки подземных колодцев, включать или отключать электроснабжение средств связи, освещения и систем телемеханики; - набрасывать, приставлять и привязывать к опорам и надземным газопроводам, ограждениям и зданиям газораспределительных сетей посторонние предметы, лестницы, влезать на них; - самовольно подключаться к газораспределительным сетям.	
3	Водоохранная зона	В границах водоохраной зоны запрещается: - использование сточных вод в целях регулирования плодородия почв; - размещение кладбищ, скотомогильников, объектов размещения отходов производства и потребления, химических, взрывчатых, токсичных, отравляющих и ядовитых веществ, пунктов захоронения радиоактивных отходов; - осуществление авиационных мер по борьбе с вредными организмами; - движение и стоянка транспортных средств (кроме специальных транспортных средств), за исключением их движения по дорогам и стоянки на дорогах и в специально оборудованных местах, имеющих твердое покрытие; - строительство и реконструкция автозаправочных станций, складов горюче-смазочных материалов (за исключением случаев, если автозаправочные станции, склады горюче-смазочных материалов размещены на территориях портов, инфраструктуры внутренних водных путей, в том числе баз (сооружений) для стоянки маломерных судов, объектов органов федеральной службы безопасности), станций технического обслуживания, используемых для технического осмотра и ремонта транспортных средств, осуществление мойки транспортных средств; - хранение пестицидов и агрохимикатов (за исключением хранения агрохимикатов в специализированных хранилищах на территориях морских портов за пределами границ прибрежных защитных полос), применение пестицидов и агрохимикатов; - сброс сточных, в том числе дренажных, вод; - разведка и добыча общераспространенных полезных ископаемых	Водный кодекс Российской Федерации

		(за исключением случаев, если разведка и добыча общераспространенных полезных ископаемых осуществляются пользователями недр, осуществляющими разведку и добычу иных видов полезных ископаемых, в границах предоставленных им в соответствии с законодательством Российской Федерации о недрах горных отводов и (или) геологических отводов на основании утвержденного технического проекта в соответствии со ст. 19.1 Закона Российской Федерации от 21 февраля 1992 года № 2395-1 «О недрах»).	
	Рыбоохранная зона	В границах рыбоохранной зоны запрещается: - использование сточных вод в целях регулирования плодородия почв; - размещение кладбищ, скотомогильников, объектов размещения отходов производства и потребления, химических, взрывчатых, токсичных, отравляющих и ядовитых веществ, пунктов захоронения радиоактивных отходов; - осуществление авиационных мер по борьбе с вредными организмами; - движение и стоянка транспортных средств (кроме специальных транспортных средств), за исключением их движения по дорогам и стоянки на дорогах и в специально оборудованных местах, имеющих твердое покрытие; - размещение автозаправочных станций, складов горюче-смазочных материалов (за исключением случаев, если автозаправочные станции, склады горюче-смазочных материалов размещены на территориях портов, судостроительных и судоремонтных организаций, инфраструктуры внутренних водных путей при условии соблюдения требований законодательства в области охраны окружающей среды и Водного кодекса Российской Федерации), станций технического обслуживания, используемых для технического осмотра и ремонта транспортных средств, осуществление мойки транспортного средства; - размещение специализированных хранилищ пестицидов и агрохимикатов, применение пестицидов и агрохимикатов; - сброс сточных, в том числе дренажных, вод; - разведка и добыча общераспространенных полезных ископаемых (за исключением случаев, если разведка и добыча общераспространенных полезных ископаемых осуществляются	Постановление Правительства Российской Федерации от 06.10.2008 № 743 «Об утверждении Правил установления рыбоохранных зон»

		пользователями недр, осуществляющими разведку и добычу иных видов полезных ископаемых, в границах предоставленных им в соответствии с законодательством Российской Федерации о недрах участков недр на основании утвержденного технического проекта в соответствии со статьей 19.1 Закона Российской Федерации «О недрах»); - распашка земель; - размещение отвалов размываемых грунтов; - выпас сельскохозяйственных животных и организация для них летних лагерей, ванн.	
4	Прибрежная защитная полоса	В границах прибрежных защитных полос запрещается: - использование сточных вод в целях регулирования плодородия почв; - размещение кладбищ, скотомогильников, объектов размещения отходов производства и потребления, химических, взрывчатых, токсичных, отравляющих и ядовитых веществ, пунктов захоронения радиоактивных отходов; - осуществление авиационных мер по борьбе с вредными организмами; - движение и стоянка транспортных средств (кроме специальных транспортных средств), за исключением их движения по дорогам и стоянки на дорогах и в специально оборудованных местах, имеющих твердое покрытие; - строительство и реконструкция автозаправочных станций, складов горюче-смазочных материалов (за исключением случаев, если автозаправочные станции, склады горюче-смазочных материалов размещены на территориях портов, инфраструктуры внутренних водных путей, в том числе баз (сооружений) для стоянки маломерных судов, объектов органов федеральной службы безопасности), станций технического обслуживания, используемых для технического осмотра и ремонта транспортных средств, осуществление мойки транспортных средств; - хранение пестицидов и агрохимикатов (за исключением хранения агрохимикатов в специализированных хранилищах на территориях морских портов за пределами границ прибрежных защитных полос), применение пестицидов и агрохимикатов; - сброс сточных, в том числе дренажных, вод; - разведка и добыча общераспространенных полезных ископаемых	Водный кодекс Российской Федерации

		(за исключением случаев, если разведка и добыча общераспространенных полезных ископаемых осуществляются пользователями недр, осуществляющими разведку и добычу иных видов полезных ископаемых, в границах предоставленных им в соответствии с законодательством Российской Федерации о недрах горных отводов и (или) геологических отводов на основании утвержденного технического проекта в соответствии со ст. 19.1 Закона Российской Федерации от 21 февраля 1992 года № 2395-1 «О недрах»); - распашка земель; - размещение отвалов размываемых грунтов; - выпас сельскохозяйственных животных и организация для них летних лагерей, ванн.	
5	Зоны санитарной охраны источников питьевого и хозяйственно-бытового водоснабжения, а также устанавливаемые в случаях, предусмотренных Водным кодексом Российской Федерации, в отношении подземных водных объектов зоны специальной охраны	В зоне санитарной охраны источников питьевого и хозяйственно-бытового водоснабжения запрещается сброс сточных, в том числе дренажных, вод. На территории зоны санитарной охраны подземных источников водоснабжения: 1. В первом поясе не допускается: - посадка высокоствольных деревьев; - все виды строительства, не имеющие непосредственного отношения к эксплуатации, реконструкции и расширению водопроводных сооружений, в том числе прокладка трубопроводов различного назначения; - размещение жилых и хозяйственно-бытовых зданий; - проживание людей; - применение ядохимикатов и удобрений. 2. Во втором поясе запрещено: - закачка отработанных вод в подземные горизонты, подземное складирование твёрдых отходов и разработка недр земли; - размещение кладбищ, скотомогильников, полей ассенизации, полей фильтрации, навозохранилищ, силосных траншей, животноводческих и птицеводческих предприятий и других объектов, обусловливающих опасность микробного загрязнения подземных вод; - применение удобрений и ядохимикатов; - рубка леса главного пользования и реконструкции;	Водный кодекс Российской Федерации СанПиН 2.1.4.1110-02 «Зоны санитарной охраны источников водоснабжения и водопроводов питьевого назначения»

		- размещение складов горюче-смазочных материалов, ядохимикатов и минеральных удобрений, накопителей промстоков, шламохранилищ и других объектов, обусловливающих опасность химического загрязнения подземных вод. Бурение новых скважин и новое строительство, связанное с нарушением почвенного покрова, производится при обязательном согласовании с центром государственного санитарно-эпидемиологического надзора. 3. В третьем поясе запрещено: - закачка отработанных вод в подземные горизонты, подземное складирование твёрдых отходов и разработка недр земли; - размещение складов горюче-смазочных материалов, ядохимикатов и минеральных удобрений, накопителей промстоков, шламохранилищ и других объектов, обусловливающих опасность химического загрязнения подземных вод. Размещение таких объектов допускается в пределах третьего пояса зоны санитарной охраны только при использовании защищённых подземных вод, при условии выполнения специальных мероприятий по защите водоносного горизонта от загрязнения при наличии санитарно-эпидемиологического заключения центра государственного санитарно-эпидемиологического надзора, выданного с учётом заключения органов геологического контроля. Бурение новых скважин и новое строительство, связанное с нарушением почвенного покрова, производится при обязательном согласовании с центром государственного санитарно-эпидемиологического надзора. На территории зоны санитарной охраны поверхностных источников водоснабжения: 1. В первом поясе не допускается: - посадка высокоствольных деревьев; - все виды строительства, не имеющие непосредственного отношения к эксплуатации, реконструкции и расширению водопроводных сооружений, в том числе прокладка трубопроводов различного назначения; - размещение жилых и хозяйственно-бытовых зданий; - проживание людей;	

		- применение ядохимикатов и удобрений; - спуск любых сточных вод, в том числе сточных вод водного транспорта; - купание, стирка белья, водопой скота и другие виды водопользования, оказывающие влияние на качество воды. 2. Во втором поясе не допускается: - рубка леса главного пользования и реконструкции, а также закрепление за лесозаготовительными предприятиями древесины на корню и лесосечного фонда долгосрочного пользования (допускается только рубки ухода и санитарные рубки леса); - расположение стойбищ и выпас скота, а также всякое другое использование водоема и земельных участков, лесных угодий в пределах прибрежной полосы шириной не менее 500 м, которое может привести к ухудшению качества или уменьшению количества воды источника водоснабжения; - отведение сточных вод в зоне водосбора источника водоснабжения, включая его притоки, не отвечающих гигиеническим требованиям к охране поверхностных вод; - размещение кладбищ, скотомогильников, полей ассенизации, полей фильтрации, навозохранилищ, силосных траншей, животноводческих и птицеводческих предприятий и других объектов, обусловливающих опасность микробного загрязнения подземных вод; - применение удобрений и ядохимикатов; - рубка леса главного пользования и реконструкции; - сброс промышленных, сельскохозяйственных, городских и ливневых сточных вод, содержание в которых химических веществ и микроорганизмов превышает установленные санитарными правилами гигиенические нормативы качества воды (с учетом Определения Верховного Суда Российской Федерации от 25.09.2014 № АПЛ14-393); - размещение складов горюче-смазочных материалов, ядохимикатов и минеральных удобрений, накопителей промстоков, шламохранилищ и других объектов, обусловливающих опасность химического загрязнения подземных вод. Регулирование отведения территории для нового строительства	

		жилых, промышленных и сельскохозяйственных объектов, а также согласование изменений технологий действующих предприятий, связанных с повышением степени опасности загрязнения сточными водами источника водоснабжения производится при согласовании с центром государственного санитарно-эпидемиологического надзора. Все работы, в том числе добыча песка, гравия, донноуглубительные, в пределах акватории зоны санитарной охраны допускаются по согласованию с центром государственного санитарно - эпидемиологического надзора лишь при обосновании гидрологическими расчетами отсутствия ухудшения качества воды в створе водозабора. Использование химических методов борьбы с эвтрофикацией водоемов допускается при условии применения препаратов, имеющих положительное санитарно - эпидемиологическое заключение государственной санитарно - эпидемиологической службы Российской Федерации. Использование источников водоснабжения в пределах второго пояса зоны санитарной охраны для купания, туризма, водного спорта и рыбной ловли допускается в установленных местах при условии соблюдения гигиенических требований к охране поверхностных вод, а также гигиенических требований к зонам рекреации водных объектов. 3. В третьем поясе не допускается отведение сточных вод в зоне водосбора источника водоснабжения, включая его притоки, не отвечающих гигиеническим требованиям к охране поверхностных вод. Регулирование отведения территории для нового строительства жилых, промышленных и сельскохозяйственных объектов, а также согласование изменений технологий действующих предприятий, связанных с повышением степени опасности загрязнения сточными водами источника водоснабжения производится при согласовании с центром государственного санитарно-эпидемиологического надзора. Все работы, в том числе добыча песка, гравия, донноуглубительные, в пределах акватории зоны санитарной охраны допускаются по согласованию с центром государственного санитарно -	

		эпидемиологического надзора лишь при обосновании гидрологическими расчетами отсутствия ухудшения качества воды в створе водозабора. Использование химических методов борьбы с эвтрофикацией водоемов допускается при условии применения препаратов, имеющих положительное санитарно - эпидемиологическое заключение государственной санитарно - эпидемиологической службы Российской Федерации.	
6	Зоны затопления и подтопления	В зонах затопления и подтопления запрещается: - размещение новых населенных пунктов и строительство объектов капитального строительства без обеспечения инженерной защиты таких населенных пунктов и объектов от затопления, подтопления; - использование сточных вод в целях регулирования плодородия почв; - размещение кладбищ, скотомогильников, объектов размещения отходов производства и потребления, химических, взрывчатых, токсичных, отравляющих и ядовитых веществ, пунктов хранения и захоронения радиоактивных отходов; - осуществление авиационных мер по борьбе с вредными организмами.	Водный кодекс Российской Федерации
7	Санитарно-защитная зона	В границах санитарно-защитной зоны не допускается использования земельных участков в целях: - размещения жилой застройки, объектов образовательного и медицинского назначения, спортивных сооружений открытого типа, организаций отдыха детей и их оздоровления, зон рекреационного назначения и для ведения садоводства; - размещения объектов для производства и хранения лекарственных средств, объектов пищевых отраслей промышленности, оптовых складов продовольственного сырья и пищевой продукции, комплексов водопроводных сооружений для подготовки и хранения питьевой воды, использования земельных участков в целях производства, хранения и переработки сельскохозяйственной продукции, предназначенной для дальнейшего использования в качестве пищевой продукции, если химическое, физическое и (или) биологическое воздействие объекта, в отношении которого установлена санитарно-защитная зона, приведет к нарушению качества и безопасности таких средств, сырья, воды и продукции в	Постановление Правительства Российской Федерации от 03.03.2018 № 222 «Об утверждении Правил установления санитарно-защитных зон и использования земельных участков, расположенных в границах санитарно-защитных зон»

		соответствии с установленными требованиями.	

Приложение № 1
к правилам землепользования и застройки
Ярковского сельского поселения
Новохопёрского муниципального района
Воронежской области

СВЕДЕНИЯ О ГРАНИЦАХ ТЕРРИТОРИАЛЬНЫХ ЗОН, СОДЕРЖАЩИЕ ГРАФИЧЕСКОЕ ОПИСАНИЕ МЕСТОПОЛОЖЕНИЯ ГРАНИЦ ТЕРРИТОРИАЛЬНЫХ ЗОН, ПЕРЕЧЕНЬ КООРДИНАТ ХАРАКТЕРНЫХ ТОЧЕК ГРАНИЦ ТЕРРИТОРИАЛЬНЫХ ЗОН СЕЛА ЯРКИ

ОПИСАНИЕ МЕСТОПОЛОЖЕНИЯ ГРАНИЦ

Зона застройки индивидуальными жилыми домами села Ярки – Ж1/1

(наименование объекта, местоположение границ которого описано
(далее - объект)

Раздел 1

Сведения об объекте		
№ п/п	Характеристики объекта	Описание характеристик
1	2	3
1	Местоположение объекта	Воронежская область, Новохопёрский муниципальный район, Ярковское сельское поселение, село Ярки
2	Площадь объекта ± величина погрешности определения площади (Р ± Дельта Р)	3999066+/-6999 м²
3	Иные характеристики объекта	-

Раздел 2

Сведения о местоположении границ объекта					
1. Система координат: МСК - 36, зона 2					
2. Сведения о характерных точках границ объекта					
Обозначение характерных точек границ	Координаты, м		Метод определения координат характерной точки	Средняя квадратическая погрешность положения характерной точки (Mt), м	Описание обозначения точки на местности (при наличии)
	X	Y			
1	2	3	4	5	6
1	479021.45	2226630.42	Аналитический	0.01	-
2	479032.20	2226687.30	Аналитический	0.10	-
3	479104.23	2226992.50	Аналитический	0.10	-
4	479067.18	2226993.84	Картометрический	1.00	-
5	478936.24	2226998.21	Картометрический	1.00	-
6	478874.03	2227002.08	Картометрический	1.00	-
7	478630.21	2227025.84	Картометрический	1.00	-
8	478586.22	2227030.24	Картометрический	1.00	-
9	478482.69	2227039.82	Картометрический	1.00	-
10	478440.08	2227042.03	Картометрический	1.00	-
11	478347.89	2227043.54	Картометрический	1.00	-
12	478260.81	2227042.36	Картометрический	1.00	-
13	478154.63	2227040.45	Картометрический	1.00	-
14	478149.37	2227039.33	Картометрический	1.00	-
15	478145.41	2227037.05	Картометрический	1.00	-
16	478141.96	2227029.36	Картометрический	1.00	-
17	478136.66	2227029.04	Картометрический	1.00	-
18	478130.70	2227036.35	Картометрический	1.00	-
19	478127.85	2227038.25	Картометрический	1.00	-
20	478122.06	2227040.04	Картометрический	1.00	-
21	478089.04	2227039.71	Картометрический	1.00	-
22	478062.82	2227038.70	Картометрический	1.00	-
23	478027.71	2227035.42	Картометрический	1.00	-
24	477982.87	2227026.06	Картометрический	1.00	-
25	477981.01	2227007.89	Картометрический	1.00	-
26	477988.26	2226975.15	Картометрический	1.00	-
27	477938.42	2226957.28	Картометрический	1.00	-
28	477973.07	2226667.70	Картометрический	1.00	-
29	477987.22	2226302.59	Картометрический	1.00	-
30	477982.70	2226182.11	Картометрический	1.00	-
31	477901.98	2226179.16	Картометрический	1.00	-
32	477884.73	2226219.14	Картометрический	1.00	-
33	477861.24	2226460.10	Картометрический	1.00	-
34	477823.79	2226753.33	Картометрический	1.00	-
35	477773.78	2226746.57	Аналитический	0.10	-

1	2	3	4	5	6
36	477743.80	2226769.34	Аналитический	0.10	-
37	477706.27	2226812.05	Аналитический	0.10	-
38	477679.34	2226833.21	Аналитический	0.10	-
39	477662.06	2226842.43	Аналитический	0.10	-
40	477617.25	2226837.21	Аналитический	0.10	-
41	477603.46	2226792.14	Аналитический	0.10	-
42	477583.88	2226760.38	Аналитический	0.10	-
43	477571.09	2226767.77	Аналитический	0.10	-
44	477585.95	2226801.58	Аналитический	0.10	-
45	477587.64	2226838.62	Аналитический	0.10	-
46	477545.12	2226846.11	Аналитический	0.10	-
47	477543.29	2226870.70	Аналитический	0.10	-
48	477541.35	2226894.48	Картометрический	1.00	-
49	477465.52	2226872.79	Картометрический	1.00	-
50	477449.67	2226869.55	Картометрический	1.00	-
51	477328.32	2226846.76	Картометрический	1.00	-
52	477176.61	2226816.62	Картометрический	1.00	-
53	477169.16	2226813.33	Картометрический	1.00	-
54	477162.40	2226806.19	Картометрический	1.00	-
55	477155.48	2226804.55	Картометрический	1.00	-
56	477145.07	2226807.26	Картометрический	1.00	-
57	477137.83	2226806.17	Картометрический	1.00	-
58	477128.33	2226802.86	Картометрический	1.00	-
59	477111.43	2226794.83	Картометрический	1.00	-
60	477051.90	2226756.81	Картометрический	1.00	-
61	476967.82	2226698.08	Картометрический	1.00	-
62	476850.56	2226609.37	Картометрический	1.00	-
63	476801.82	2226574.26	Картометрический	1.00	-
64	476797.37	2226571.05	Картометрический	1.00	-
65	476746.32	2226538.65	Картометрический	1.00	-
66	476718.60	2226522.73	Картометрический	1.00	-
67	476678.99	2226499.94	Картометрический	1.00	-
68	476647.30	2226480.30	Картометрический	1.00	-
69	476640.67	2226493.52	Картометрический	1.00	-
70	476636.08	2226497.06	Картометрический	1.00	-
71	476612.14	2226505.09	Картометрический	1.00	-
72	476595.62	2226515.95	Картометрический	1.00	-
73	476580.82	2226529.20	Картометрический	1.00	-
74	476566.55	2226545.87	Картометрический	1.00	-
75	476514.44	2226616.28	Картометрический	1.00	-
76	476501.73	2226630.84	Аналитический	0.10	-
77	476458.30	2226626.90	Аналитический	0.10	-
78	476427.20	2226595.70	Аналитический	0.10	-
79	476349.50	2226556.30	Аналитический	0.10	-
80	476166.90	2226446.73	Аналитический	0.10	-
81	475988.10	2226274.00	Аналитический	0.01	-
82	476133.50	2226115.30	Аналитический	0.10	-
83	476032.40	2226008.00	Аналитический	0.10	-

1	2	3	4	5	6
84	475669.70	2225591.60	Аналитический	0.10	-
85	475583.30	2225510.20	Аналитический	0.10	-
86	475416.80	2225429.40	Аналитический	0.10	-
87	475295.80	2225355.04	Аналитический	0.10	-
88	475225.30	2225313.40	Аналитический	0.10	-
89	475240.05	2225302.95	Аналитический	0.10	-
90	475315.40	2225249.60	Аналитический	0.10	-
91	475182.10	2225076.70	Аналитический	0.10	-
92	475168.10	2225074.10	Аналитический	0.10	-
93	475112.20	2225113.40	Аналитический	0.10	-
94	475102.57	2225112.03	Аналитический	0.01	-
95	475041.26	2224989.80	Аналитический	0.10	-
96	475090.97	2224968.03	Аналитический	0.10	-
97	474978.90	2224724.20	Аналитический	0.10	-
98	474853.50	2224768.40	Аналитический	0.10	-
99	474770.80	2224761.00	Аналитический	0.10	-
100	474685.70	2224734.30	Аналитический	0.10	-
101	474541.20	2224683.80	Аналитический	0.10	-
102	474506.50	2224662.40	Аналитический	0.10	-
103	474470.33	2224602.39	Аналитический	0.10	-
104	474483.39	2224581.29	Аналитический	0.10	-
105	474483.39	2224551.12	Аналитический	0.10	-
106	474568.10	2224520.30	Аналитический	0.10	-
107	474557.10	2224468.20	Аналитический	0.10	-
108	474612.52	2224427.10	Аналитический	0.10	-
109	474632.93	2224408.34	Аналитический	0.01	-
110	474746.94	2224470.88	Аналитический	0.10	-
111	474807.14	2224486.00	Аналитический	0.10	-
112	474869.26	2224481.23	Аналитический	0.10	-
113	474924.50	2224436.20	Аналитический	0.10	-
114	474969.60	2224405.30	Аналитический	0.10	-
115	475006.20	2224334.00	Аналитический	0.10	-
116	475074.41	2224296.37	Аналитический	0.10	-
117	475132.60	2224308.07	Аналитический	0.10	-
118	475182.80	2224339.97	Аналитический	0.10	-
119	475210.58	2224415.41	Аналитический	0.10	-
120	475251.47	2224575.16	Аналитический	0.10	-
121	475292.54	2224760.47	Аналитический	0.10	-
122	475384.82	2224934.88	Аналитический	0.10	-
123	475434.20	2224969.10	Аналитический	0.10	-
124	475548.60	2224988.90	Аналитический	0.10	-
125	475581.56	2225021.98	Аналитический	0.10	-
126	475609.12	2225059.22	Аналитический	0.10	-
127	475688.10	2225069.50	Аналитический	0.10	-
128	475719.90	2225056.80	Аналитический	0.10	-
129	475794.60	2224989.46	Аналитический	0.10	-
130	475828.29	2224980.95	Аналитический	0.10	-
131	475861.42	2225000.15	Аналитический	0.10	-

1	2	3	4	5	6
132	475880.22	2225039.56	Аналитический	0.10	-
133	475887.81	2225122.56	Аналитический	0.10	-
134	475940.60	2225210.65	Аналитический	0.10	-
135	476029.80	2225320.60	Аналитический	0.10	-
136	476101.00	2225378.34	Аналитический	0.10	-
137	476319.80	2225511.70	Аналитический	0.10	-
138	476354.62	2225571.10	Аналитический	0.10	-
139	476357.54	2225628.74	Аналитический	0.10	-
140	476339.40	2225727.70	Аналитический	0.10	-
141	476384.12	2225877.89	Аналитический	0.10	-
142	476423.22	2225924.58	Аналитический	0.10	-
143	476490.02	2225964.47	Аналитический	0.10	-
144	476649.19	2226018.62	Аналитический	0.10	-
145	476713.91	2226025.57	Аналитический	0.10	-
146	476910.90	2225982.46	Аналитический	0.10	-
147	476964.58	2225996.52	Картометрический	1.00	-
148	477020.17	2225998.69	Картометрический	1.00	-
149	477020.51	2226019.58	Картометрический	1.00	-
150	477043.49	2226025.41	Картометрический	1.00	-
151	477041.50	2226045.89	Картометрический	1.00	-
152	477074.09	2226054.78	Картометрический	1.00	-
153	477218.02	2226082.52	Картометрический	1.00	-
154	477258.74	2226042.47	Картометрический	1.00	-
155	477307.82	2225975.32	Картометрический	1.00	-
156	477336.23	2225942.45	Картометрический	1.00	-
157	477351.02	2225933.22	Картометрический	1.00	-
158	477371.91	2225911.84	Картометрический	1.00	-
159	477444.18	2225826.27	Аналитический	0.10	-
160	477461.19	2225805.83	Аналитический	0.10	-
161	477530.40	2225741.44	Аналитический	0.10	-
162	477499.82	2225715.65	Аналитический	0.10	-
163	477522.01	2225695.16	Аналитический	0.10	-
164	477548.77	2225717.72	Аналитический	0.10	-
165	477586.09	2225673.89	Картометрический	1.00	-
166	477632.82	2225646.45	Картометрический	1.00	-
167	477697.65	2225575.75	Картометрический	1.00	-
168	477719.18	2225515.67	Картометрический	1.00	-
169	477719.46	2225463.16	Картометрический	1.00	-
170	477694.16	2225389.21	Картометрический	1.00	-
171	477648.32	2225316.11	Картометрический	1.00	-
172	477619.55	2225253.36	Картометрический	1.00	-
173	477601.08	2225165.34	Картометрический	1.00	-
174	477619.13	2225153.09	Картометрический	1.00	-
175	477637.40	2225130.29	Картометрический	1.00	-
176	477648.79	2225107.80	Картометрический	1.00	-
177	477668.25	2225062.66	Картометрический	1.00	-
178	477693.74	2224995.02	Картометрический	1.00	-
179	477714.95	2224947.33	Картометрический	1.00	-

1	2	3	4	5	6
180	477747.78	2224904.67	Картометрический	1.00	-
181	477783.95	2224893.36	Картометрический	1.00	-
182	477832.41	2224889.48	Картометрический	1.00	-
183	477890.00	2224887.76	Картометрический	1.00	-
184	477929.55	2224880.91	Картометрический	1.00	-
185	477966.84	2224880.04	Картометрический	1.00	-
186	478002.57	2224883.55	Картометрический	1.00	-
187	478019.08	2224896.16	Картометрический	1.00	-
188	478031.83	2224902.87	Картометрический	1.00	-
189	478065.18	2224928.74	Картометрический	1.00	-
190	478091.14	2224951.66	Картометрический	1.00	-
191	478131.58	2224995.13	Картометрический	1.00	-
192	478161.80	2225040.91	Картометрический	1.00	-
193	478184.81	2225091.12	Картометрический	1.00	-
194	478257.38	2225193.43	Картометрический	1.00	-
195	478300.89	2225238.40	Картометрический	1.00	-
196	478343.47	2225292.41	Картометрический	1.00	-
197	478380.33	2225349.94	Картометрический	1.00	-
198	478372.22	2225356.48	Картометрический	1.00	-
199	478340.27	2225419.25	Аналитический	0.10	-
200	478322.76	2225459.51	Аналитический	0.10	-
201	478305.26	2225482.28	Аналитический	0.10	-
202	478276.79	2225511.98	Аналитический	0.10	-
203	478268.61	2225520.17	Аналитический	0.10	-
204	478261.80	2225540.60	Аналитический	0.10	-
205	478245.45	2225562.39	Аналитический	0.10	-
206	478230.46	2225595.09	Аналитический	0.10	-
207	478204.57	2225630.52	Аналитический	0.10	-
208	478185.50	2225665.95	Аналитический	0.10	-
209	478165.06	2225710.91	Аналитический	0.10	-
210	478152.80	2225758.61	Аналитический	0.10	-
211	478141.90	2225802.20	Аналитический	0.10	-
212	478143.26	2225830.82	Аналитический	0.10	-
213	478152.80	2225867.60	Аналитический	0.10	-
214	478169.15	2225912.57	Аналитический	0.10	-
215	478182.77	2225961.62	Аналитический	0.10	-
216	478193.67	2226018.84	Аналитический	0.10	-
217	478197.76	2226071.99	Аналитический	0.10	-
218	478197.76	2226129.20	Аналитический	0.10	-
219	478204.57	2226160.55	Аналитический	0.10	-
220	478222.28	2226183.71	Аналитический	0.10	-
221	478245.45	2226183.71	Аналитический	0.10	-
222	478275.42	2226172.80	Аналитический	0.10	-
223	478286.90	2226184.46	Аналитический	0.10	-
224	478325.78	2226309.00	Аналитический	0.10	-
225	478412.03	2226525.39	Аналитический	0.10	-
226	478473.56	2226615.26	Аналитический	0.10	-
227	478465.40	2226876.20	Аналитический	0.10	-

1	2	3	4	5	6
228	478608.82	2226890.71	Аналитический	0.10	-
229	478663.70	2226890.60	Аналитический	0.10	-
230	478677.70	2226751.30	Аналитический	0.10	-
231	478990.20	2226711.10	Аналитический	0.10	-
232	479007.06	2226698.38	Аналитический	0.10	-
1	479021.45	2226630.42	Аналитический	0.01	-
233	479107.95	2227007.23	Аналитический	0.10	-
234	479107.95	2227007.24	Аналитический	0.10	-
235	479146.40	2227163.70	Аналитический	0.10	-
236	479161.84	2227258.20	Аналитический	0.10	-
237	479008.78	2227263.55	Аналитический	0.10	-
238	478856.53	2227270.57	Аналитический	0.10	-
239	478765.12	2227266.93	Аналитический	0.10	-
240	478433.80	2227289.40	Аналитический	0.10	-
241	478108.60	2227295.30	Аналитический	0.10	-
242	478074.20	2227279.30	Аналитический	0.10	-
243	478033.51	2227273.28	Аналитический	0.10	-
244	478009.88	2227270.55	Аналитический	0.10	-
245	477904.60	2227258.00	Аналитический	0.10	-
246	477880.89	2227222.64	Аналитический	0.10	-
247	477865.99	2227218.26	Аналитический	0.10	-
248	477867.30	2227158.80	Аналитический	0.10	-
249	477748.20	2227133.70	Аналитический	0.10	-
250	477743.20	2227082.66	Картометрический	1.00	-
251	477760.20	2227085.65	Аналитический	0.10	-
252	477839.31	2227097.36	Аналитический	0.10	-
253	477846.52	2227076.76	Аналитический	0.10	-
254	477891.18	2227083.18	Аналитический	0.10	-
255	477900.88	2227037.99	Аналитический	0.10	-
256	477905.52	2227020.46	Картометрический	1.00	-
257	477910.79	2227022.22	Картометрический	1.00	-
258	477914.56	2227025.70	Картометрический	1.00	-
259	477917.46	2227034.30	Картометрический	1.00	-
260	477919.96	2227035.20	Картометрический	1.00	-
261	477922.46	2227036.10	Картометрический	1.00	-
262	477924.27	2227034.75	Картометрический	1.00	-
263	477929.93	2227030.52	Картометрический	1.00	-
264	477934.63	2227029.55	Картометрический	1.00	-
265	477938.66	2227030.14	Картометрический	1.00	-
266	477976.23	2227040.53	Картометрический	1.00	-
267	478023.78	2227051.02	Картометрический	1.00	-
268	478061.18	2227054.74	Картометрический	1.00	-
269	478087.40	2227055.75	Картометрический	1.00	-
270	478137.07	2227056.29	Картометрический	1.00	-
271	478260.48	2227057.37	Картометрический	1.00	-
272	478348.97	2227058.41	Картометрический	1.00	-
273	478441.50	2227057.15	Картометрический	1.00	-

1	2	3	4	5	6
274	478485.04	2227054.59	Картометрический	1.00	-
275	478591.35	2227044.40	Картометрический	1.00	-
276	478631.64	2227040.47	Картометрический	1.00	-
277	478875.46	2227016.71	Картометрический	1.00	-
278	478937.68	2227012.83	Картометрический	1.00	-
279	479067.56	2227008.69	Картометрический	1.00	-
233	479107.95	2227007.23	Аналитический	0.10	-
280	477752.40	2226983.86	Картометрический	1.00	-
281	477744.74	2226991.77	Аналитический	0.01	-
282	477713.10	2226988.40	Аналитический	0.10	-
283	477670.90	2227076.10	Аналитический	0.10	-
284	477627.70	2227179.90	Аналитический	0.10	-
285	477619.72	2227193.06	Аналитический	0.10	-
286	477618.60	2227194.90	Аналитический	0.10	-
287	477612.50	2227196.81	Аналитический	0.10	-
288	477601.90	2227197.60	Аналитический	0.10	-
289	477594.14	2227197.71	Аналитический	0.10	-
290	477555.80	2227190.00	Аналитический	0.10	-
291	477492.70	2227164.70	Аналитический	0.10	-
292	477373.65	2227096.57	Аналитический	0.10	-
293	477345.18	2227081.84	Аналитический	0.10	-
294	477322.60	2227074.23	Аналитический	0.10	-
295	477275.96	2227063.19	Аналитический	0.10	-
296	477224.66	2227053.37	Аналитический	0.10	-
297	477131.13	2227040.36	Аналитический	0.10	-
298	477086.21	2227028.58	Аналитический	0.10	-
299	477060.74	2227014.21	Аналитический	0.10	-
300	477038.58	2226998.30	Аналитический	0.10	-
301	476891.60	2226901.40	Аналитический	0.10	-
302	476646.60	2226724.00	Аналитический	0.10	-
303	476523.24	2226633.98	Аналитический	0.10	-
304	476523.24	2226633.97	Картометрический	1.00	-
305	476528.64	2226627.04	Картометрический	1.00	-
306	476562.14	2226637.15	Картометрический	1.00	-
307	476599.29	2226585.18	Картометрический	1.00	-
308	476582.99	2226557.31	Картометрический	1.00	-
309	476593.59	2226543.72	Картометрический	1.00	-
310	476608.40	2226530.46	Картометрический	1.00	-
311	476624.91	2226519.61	Картометрический	1.00	-
312	476652.39	2226511.10	Картометрический	1.00	-
313	476670.00	2226513.08	Картометрический	1.00	-
314	476709.55	2226534.28	Картометрический	1.00	-
315	476736.90	2226551.38	Картометрический	1.00	-
316	476787.95	2226583.79	Картометрический	1.00	-
317	476841.13	2226622.10	Картометрический	1.00	-
318	476958.40	2226710.81	Картометрический	1.00	-
319	477042.48	2226769.54	Картометрический	1.00	-

1	2	3	4	5	6
320	477102.01	2226807.57	Картометрический	1.00	-
321	477118.91	2226815.59	Картометрический	1.00	-
322	477130.02	2226820.12	Картометрический	1.00	-
323	477144.28	2226824.32	Картометрический	1.00	-
324	477154.99	2226829.02	Картометрический	1.00	-
325	477160.84	2226834.26	Картометрический	1.00	-
326	477167.86	2226835.90	Картометрический	1.00	-
327	477176.96	2226833.26	Картометрический	1.00	-
328	477186.28	2226834.35	Картометрический	1.00	-
329	477320.96	2226860.80	Картометрический	1.00	-
330	477442.31	2226883.59	Картометрический	1.00	-
331	477458.40	2226887.45	Картометрический	1.00	-
332	477662.32	2226946.64	Картометрический	1.00	-
333	477665.48	2226951.29	Картометрический	1.00	-
334	477670.27	2226952.24	Картометрический	1.00	-
335	477673.17	2226949.90	Картометрический	1.00	-
336	477741.15	2226970.27	Картометрический	1.00	-
337	477745.93	2226972.37	Картометрический	1.00	-
338	477749.64	2226974.81	Картометрический	1.00	-
280	477752.40	2226983.86	Картометрический	1.00	-

3. Сведения о характерных точках части (частей) границы объекта

Обозначение характерных точек части границы	Координаты, м		Метод определения координат характерной точки	Средняя квадратическая погрешность положения характерной точки (Mt), м	Описание обозначения точки на местности (при наличии)
	X	Y			
1	2	3	4	5	6
Часть №					
-	-	-	-	-	-

Раздел 3

Сведения о местоположении измененных (уточненных) границ объекта							
1. Система координат: -							
2. Сведения о характерных точках границ объекта							
Обозначение характерных точек границ	Существующие координаты, м		Измененные (уточненные) координаты, м		Метод определения координат характерной точки	Средняя квадратическая погрешность положения характерной точки (Mt), м	Описание обозначения точки на местности (при наличии)
	X	Y	X	Y			
1	2	3	4	5	6	7	8
-	-	-	-	-	-	-	-
3.Сведения о характерных точках части (частей) границы объекта							
Часть №							
-	-	-	-	-	-	-	-

Лист 4

Схема границы области

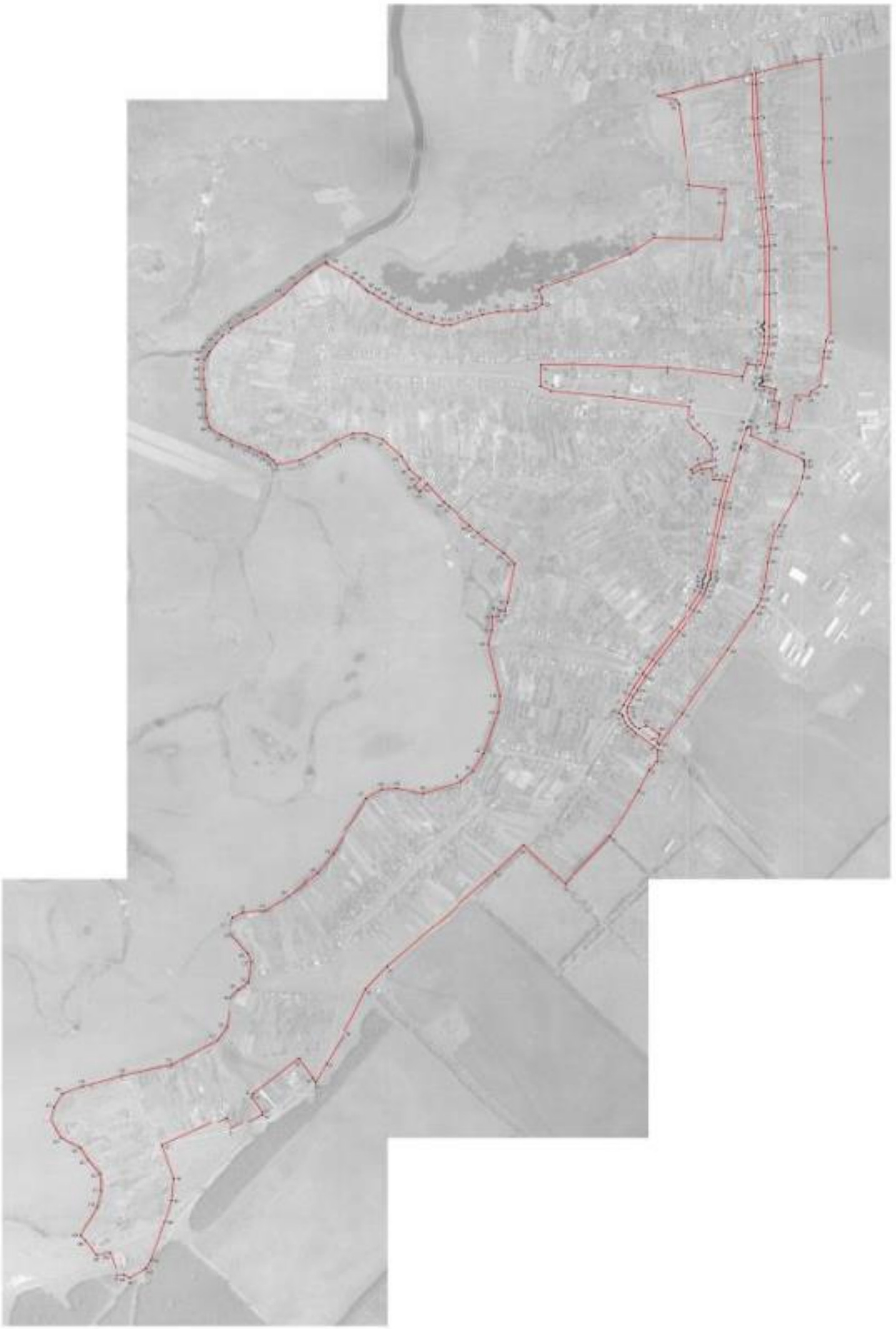

Масштаб 1:5000

ОПИСАНИЕ МЕСТОПОЛОЖЕНИЯ ГРАНИЦ

Общественно-деловая зона села Ярки – ОД/1

(наименование объекта, местоположение границ которого описано (далее - объект)

Раздел 1

Сведения об объекте		
№ п/п	Характеристики объекта	Описание характеристик
1	2	3
1	Местоположение объекта	Воронежская область, Новохопёрский муниципальный район, Ярковское сельское поселение, село Ярки
2	Площадь объекта ± величина погрешности определения площади (Р ± Дельта Р)	153630+/-1372 м²
3	Иные характеристики объекта	-

Раздел 2

Сведения о местоположении границ объекта					
1. Система координат: МСК - 36, зона 2					
2. Сведения о характерных точках границ объекта					
Обозначение характерных точек границ	Координаты, м		Метод определения координат характерной точки	Средняя квадратическая погрешность положения характерной точки (Mt), м	Описание обозначения точки на местности (при наличии)
	X	Y			
1	2	3	4	5	6
1	477982.70	2226182.11	Картометрический	1.00	-
2	477987.22	2226302.59	Картометрический	1.00	-
3	477973.07	2226667.70	Картометрический	1.00	-
4	477938.42	2226957.28	Картометрический	1.00	-
5	477988.26	2226975.15	Картометрический	1.00	-
6	477981.01	2227007.89	Картометрический	1.00	-
7	477982.87	2227026.06	Картометрический	1.00	-
8	477945.06	2227015.14	Картометрический	1.00	-
9	477939.53	2227012.68	Картометрический	1.00	-
10	477936.98	2227010.12	Картометрический	1.00	-
11	477934.53	2227000.81	Картометрический	1.00	-
12	477932.02	2226999.97	Картометрический	1.00	-
13	477929.50	2226999.14	Картометрический	1.00	-
14	477929.39	2226999.21	Картометрический	1.00	-
15	477922.07	2227003.98	Картометрический	1.00	-
16	477917.78	2227005.72	Картометрический	1.00	-
17	477911.39	2227005.48	Картометрический	1.00	-
18	477809.16	2226974.25	Картометрический	1.00	-
19	477804.94	2226971.81	Картометрический	1.00	-
20	477802.80	2226969.17	Картометрический	1.00	-
21	477799.49	2226959.85	Картометрический	1.00	-
22	477794.50	2226958.05	Картометрический	1.00	-
23	477787.98	2226963.01	Картометрический	1.00	-
24	477784.54	2226965.01	Картометрический	1.00	-
25	477777.77	2226964.64	Картометрический	1.00	-
26	477670.44	2226931.41	Картометрический	1.00	-
27	477541.35	2226894.48	Картометрический	1.00	-
28	477543.29	2226870.70	Аналитический	0.10	-
29	477545.12	2226846.11	Аналитический	0.10	-
30	477587.64	2226838.62	Аналитический	0.10	-
31	477585.95	2226801.58	Аналитический	0.10	-
32	477571.09	2226767.77	Аналитический	0.10	-
33	477583.88	2226760.38	Аналитический	0.10	-
34	477603.46	2226792.14	Аналитический	0.10	-
35	477617.25	2226837.21	Аналитический	0.10	-

1	2	3	4	5	6
36	477662.06	2226842.43	Аналитический	0.10	-
37	477679.34	2226833.21	Аналитический	0.10	-
38	477706.27	2226812.05	Аналитический	0.10	-
39	477743.80	2226769.34	Аналитический	0.10	-
40	477773.78	2226746.57	Аналитический	0.10	-
41	477823.79	2226753.33	Картометрический	1.00	-
42	477861.24	2226460.10	Картометрический	1.00	-
43	477884.73	2226219.14	Картометрический	1.00	-
44	477901.98	2226179.16	Картометрический	1.00	-
1	477982.70	2226182.11	Картометрический	1.00	-
45	477905.52	2227020.46	Картометрический	1.00	-
46	477900.88	2227037.99	Аналитический	0.10	-
47	477891.18	2227083.18	Аналитический	0.10	-
48	477846.52	2227076.76	Аналитический	0.10	-
49	477839.31	2227097.36	Аналитический	0.10	-
50	477760.20	2227085.65	Аналитический	0.10	-
51	477743.20	2227082.66	Картометрический	1.00	-
52	477739.20	2227041.90	Картометрический	1.00	-
53	477744.74	2226991.77	Картометрический	1.00	-
54	477752.40	2226983.86	Картометрический	1.00	-
55	477757.40	2226985.64	Картометрический	1.00	-
56	477763.85	2226979.85	Картометрический	1.00	-
57	477767.22	2226979.10	Картометрический	1.00	-
58	477771.72	2226979.50	Картометрический	1.00	-
45	477905.52	2227020.46	Картометрический	1.00	-

3. Сведения о характерных точках части (частей) границы объекта

Обозначение характерных точек части границы	Координаты, м		Метод определения координат характерной точки	Средняя квадратическая погрешность положения характерной точки (Mt), м	Описание обозначения точки на местности (при наличии)
	X	Y			
1	2	3	4	5	6
Часть №					
-	-	-	-	-	-

Раздел 3

Сведения о местоположении измененных (уточненных) границ объекта							
1. Система координат: -							
2. Сведения о характерных точках границ объекта							
Обозначение характерных точек границ	Существующие координаты, м		Измененные (уточненные) координаты, м		Метод определения координат характерной точки	Средняя квадратическая погрешность положения характерной точки (Mt), м	Описание обозначения точки на местности (при наличии)
	X	Y	X	Y			
1	2	3	4	5	6	7	8
-	-	-	-	-	-	-	-
3.Сведения о характерных точках части (частей) границы объекта							
Часть №							
-	-	-	-	-	-	-	-

Раздел 4

План границ объекта

Используемые условные знаки и обозначения:

границы территориальной зоны

характерная точка границы территориальной зоны

Масштаб 1:2000

Заместитель руководителя БУВО «Информатино-проектный центр»

Подпись _____ А.В. Ромашов Дата «19» января 2021 г.

Место для оттиска печати (при наличии) лица, составившего описание местоположения границ объекта

ОПИСАНИЕ МЕСТОПОЛОЖЕНИЯ ГРАНИЦ

Зона улиц, дорог, инженерной и транспортной инфраструктуры села Ярки – ИТ1/1

(наименование объекта, местоположение границ которого описано
(далее - объект)

Раздел 1

Сведения об объекте		
№ п/п	Характеристики объекта	Описание характеристик
1	2	3
1	Местоположение объекта	Воронежская область, Новохопёрский муниципальный район, Ярковское сельское поселение, село Ярки
2	Площадь объекта ± величина погрешности определения площади (Р ± Дельта Р)	47267+/-761 м²
3	Иные характеристики объекта	-

Раздел 2

Сведения о местоположении границ объекта					
1. Система координат: МСК - 36, зона 2					
2. Сведения о характерных точках границ объекта					
Обозначение характерных точек границ	Координаты, м		Метод определения координат характерной точки	Средняя квадратическая погрешность положения характерной точки (Mt), м	Описание обозначения точки на местности (при наличии)
	X	Y			
1	2	3	4	5	6
1	479104.23	2226992.50	Аналитический	0.10	-
2	479107.95	2227007.23	Аналитический	0.10	-
3	479067.56	2227008.69	Картометрический	1.00	-
4	478937.68	2227012.83	Картометрический	1.00	-
5	478875.46	2227016.71	Картометрический	1.00	-
6	478631.64	2227040.47	Картометрический	1.00	-
7	478591.35	2227044.40	Картометрический	1.00	-
8	478485.04	2227054.59	Картометрический	1.00	-
9	478441.50	2227057.15	Картометрический	1.00	-
10	478348.97	2227058.41	Картометрический	1.00	-
11	478260.48	2227057.37	Картометрический	1.00	-
12	478137.07	2227056.29	Картометрический	1.00	-
13	478087.40	2227055.75	Картометрический	1.00	-
14	478061.18	2227054.74	Картометрический	1.00	-
15	478023.78	2227051.02	Картометрический	1.00	-
16	477976.23	2227040.53	Картометрический	1.00	-
17	477938.66	2227030.14	Картометрический	1.00	-
18	477934.63	2227029.55	Картометрический	1.00	-
19	477929.93	2227030.52	Картометрический	1.00	-
20	477924.27	2227034.75	Картометрический	1.00	-
21	477922.46	2227036.10	Картометрический	1.00	-
22	477919.96	2227035.20	Картометрический	1.00	-
23	477917.46	2227034.30	Картометрический	1.00	-
24	477914.56	2227025.70	Картометрический	1.00	-
25	477910.79	2227022.22	Картометрический	1.00	-
26	477905.52	2227020.46	Картометрический	1.00	-
27	477771.72	2226979.50	Картометрический	1.00	-
28	477767.22	2226979.10	Картометрический	1.00	-
29	477763.85	2226979.85	Картометрический	1.00	-
30	477757.40	2226985.64	Картометрический	1.00	-
31	477752.40	2226983.86	Картометрический	1.00	-
32	477749.64	2226974.81	Картометрический	1.00	-
33	477745.93	2226972.37	Картометрический	1.00	-
34	477741.15	2226970.27	Картометрический	1.00	-
35	477673.17	2226949.90	Картометрический	1.00	-

1	2	3	4	5	6
36	477670.27	2226952.24	Картометрический	1.00	-
37	477665.48	2226951.29	Картометрический	1.00	-
38	477662.32	2226946.64	Картометрический	1.00	-
39	477458.40	2226887.45	Картометрический	1.00	-
40	477442.31	2226883.59	Картометрический	1.00	-
41	477320.96	2226860.80	Картометрический	1.00	-
42	477186.28	2226834.35	Картометрический	1.00	-
43	477176.96	2226833.26	Картометрический	1.00	-
44	477167.86	2226835.90	Картометрический	1.00	-
45	477160.84	2226834.26	Картометрический	1.00	-
46	477154.99	2226829.02	Картометрический	1.00	-
47	477144.28	2226824.32	Картометрический	1.00	-
48	477130.02	2226820.12	Картометрический	1.00	-
49	477118.91	2226815.59	Картометрический	1.00	-
50	477102.01	2226807.57	Картометрический	1.00	-
51	477042.48	2226769.54	Картометрический	1.00	-
52	476958.40	2226710.81	Картометрический	1.00	-
53	476841.13	2226622.10	Картометрический	1.00	-
54	476787.95	2226583.79	Картометрический	1.00	-
55	476736.90	2226551.38	Картометрический	1.00	-
56	476709.55	2226534.28	Картометрический	1.00	-
57	476670.00	2226513.08	Картометрический	1.00	-
58	476652.39	2226511.10	Картометрический	1.00	-
59	476624.91	2226519.61	Картометрический	1.00	-
60	476608.40	2226530.46	Картометрический	1.00	-
61	476593.59	2226543.72	Картометрический	1.00	-
62	476582.99	2226557.31	Картометрический	1.00	-
63	476599.29	2226585.18	Картометрический	1.00	-
64	476562.14	2226637.15	Картометрический	1.00	-
65	476528.64	2226627.04	Картометрический	1.00	-
66	476523.24	2226633.97	Аналитический	0.10	-
67	476517.70	2226630.40	Аналитический	0.10	-
68	476513.60	2226630.19	Аналитический	0.10	-
69	476508.10	2226629.90	Аналитический	0.10	-
70	476501.73	2226630.84	Аналитический	0.10	-
71	476514.44	2226616.28	Картометрический	1.00	-
72	476566.55	2226545.87	Картометрический	1.00	-
73	476580.82	2226529.20	Картометрический	1.00	-
74	476595.62	2226515.95	Картометрический	1.00	-
75	476612.14	2226505.09	Картометрический	1.00	-
76	476636.08	2226497.06	Картометрический	1.00	-
77	476640.67	2226493.52	Картометрический	1.00	-
78	476647.30	2226480.30	Картометрический	1.00	-
79	476678.99	2226499.94	Картометрический	1.00	-
80	476718.60	2226522.73	Картометрический	1.00	-
81	476746.32	2226538.65	Картометрический	1.00	-
82	476797.37	2226571.05	Картометрический	1.00	-
83	476801.82	2226574.26	Картометрический	1.00	-

1	2	3	4	5	6
84	476850.56	2226609.37	Картометрический	1.00	-
85	476967.82	2226698.08	Картометрический	1.00	-
86	477051.90	2226756.81	Картометрический	1.00	-
87	477111.43	2226794.83	Картометрический	1.00	-
88	477128.33	2226802.86	Картометрический	1.00	-
89	477137.83	2226806.17	Картометрический	1.00	-
90	477145.07	2226807.26	Картометрический	1.00	-
91	477155.48	2226804.55	Картометрический	1.00	-
92	477162.40	2226806.19	Картометрический	1.00	-
93	477169.16	2226813.33	Картометрический	1.00	-
94	477176.61	2226816.62	Картометрический	1.00	-
95	477328.32	2226846.76	Картометрический	1.00	-
96	477449.67	2226869.55	Картометрический	1.00	-
97	477465.52	2226872.79	Картометрический	1.00	-
98	477670.44	2226931.41	Картометрический	1.00	-
99	477777.77	2226964.64	Картометрический	1.00	-
100	477784.54	2226965.01	Картометрический	1.00	-
101	477787.98	2226963.01	Картометрический	1.00	-
102	477794.50	2226958.05	Картометрический	1.00	-
103	477799.49	2226959.85	Картометрический	1.00	-
104	477802.80	2226969.17	Картометрический	1.00	-
105	477804.94	2226971.81	Картометрический	1.00	-
106	477809.16	2226974.25	Картометрический	1.00	-
107	477911.39	2227005.48	Картометрический	1.00	-
108	477917.78	2227005.72	Картометрический	1.00	-
109	477922.07	2227003.98	Картометрический	1.00	-
110	477929.39	2226999.21	Картометрический	1.00	-
111	477929.50	2226999.14	Картометрический	1.00	-
112	477932.02	2226999.97	Картометрический	1.00	-
113	477934.53	2227000.81	Картометрический	1.00	-
114	477936.98	2227010.12	Картометрический	1.00	-
115	477939.53	2227012.68	Картометрический	1.00	-
116	477945.06	2227015.14	Картометрический	1.00	-
117	477982.87	2227026.06	Картометрический	1.00	-
118	478027.71	2227035.42	Картометрический	1.00	-
119	478062.82	2227038.70	Картометрический	1.00	-
120	478089.04	2227039.71	Картометрический	1.00	-
121	478122.06	2227040.04	Картометрический	1.00	-
122	478127.85	2227038.25	Картометрический	1.00	-
123	478130.70	2227036.35	Картометрический	1.00	-
124	478136.66	2227029.04	Картометрический	1.00	-
125	478141.96	2227029.36	Картометрический	1.00	-
126	478145.41	2227037.05	Картометрический	1.00	-
127	478149.37	2227039.33	Картометрический	1.00	-
128	478154.63	2227040.45	Картометрический	1.00	-
129	478260.81	2227042.36	Картометрический	1.00	-
130	478347.89	2227043.54	Картометрический	1.00	-
131	478440.08	2227042.03	Картометрический	1.00	-

1	2	3	4	5	6
132	478482.69	2227039.82	Картометрический	1.00	-
133	478586.22	2227030.24	Картометрический	1.00	-
134	478630.21	2227025.84	Картометрический	1.00	-
135	478874.03	2227002.08	Картометрический	1.00	-
136	478936.24	2226998.21	Картометрический	1.00	-
137	479067.18	2226993.84	Картометрический	1.00	-
1	479104.23	2226992.50	Аналитический	0.10	-

3. Сведения о характерных точках части (частей) границы объекта

Обозначение характерных точек части границы	Координаты, м		Метод определения координат характерной точки	Средняя квадратическая погрешность положения характерной точки (Mt), м	Описание обозначения точки на местности (при наличии)
	X	Y			
1	2	3	4	5	6
Часть №					
-	-	-	-	-	-

Раздел 3

Сведения о местоположении измененных (уточненных) границ объекта							
1. Система координат: -							
2. Сведения о характерных точках границ объекта							
Обозначение характерных точек границ	Существующие координаты, м		Измененные (уточненные) координаты, м		Метод определения координат характерной точки	Средняя квадратическая погрешность положения характерной точки (Mt), м	Описание обозначения точки на местности (при наличии)
	X	Y	X	Y			
1	2	3	4	5	6	7	8
-	-	-	-	-	-	-	-
3.Сведения о характерных точках части (частей) границы объекта							
Часть №							
-	-	-	-	-	-	-	-

Раздел 4

План границ объекта



Используемые условные знаки и обозначения:

границы территориальной зоны

характерная точка границы территориальной зоны

Масштаб 1:5000

Заместитель руководителя БУ ЧАО «Информатично-проектный центр»

Подпись _____ А.В. Романов Дата « 19 » января 2021 г.

Место для оттиска печати (при наличии) лица, составившего описание местоположения границ объекта

ОПИСАНИЕ МЕСТОПОЛОЖЕНИЯ ГРАНИЦ

Зона сельскохозяйственного использования в границах населенного пункта
села Ярки – СХ1/1

(наименование объекта, местоположение границ которого описано
(далее - объект)

Раздел 1

Сведения об объекте		
№ п/п	Характеристики объекта	Описание характеристик
1	2	3
1	Местоположение объекта	Воронежская область, Новохопёрский муниципальный район, Ярковское сельское поселение, село Ярки
2	Площадь объекта ± величина погрешности определения площади (Р ± Дельта Р)	67476+/-909м²
3	Иные характеристики объекта	-

Раздел 2

Сведения о местоположении границ объекта					
1. Система координат: МСК - 36, зона 2					
2. Сведения о характерных точках границ объекта					
Обозначение характерных точек границ	Координаты, м		Метод определения координат характерной точки	Средняя квадратическая погрешность положения характерной точки (Mt), м	Описание обозначения точки на местности (при наличии)
	X	Y			
1	2	3	4	5	6
1	477601.08	2225165.34	Картометрический	1.00	-
2	477619.55	2225253.36	Картометрический	1.00	-
3	477648.32	2225316.11	Картометрический	1.00	-
4	477694.16	2225389.21	Картометрический	1.00	-
5	477719.46	2225463.16	Картометрический	1.00	-
6	477719.18	2225515.67	Картометрический	1.00	-
7	477697.65	2225575.75	Картометрический	1.00	-
8	477632.82	2225646.45	Картометрический	1.00	-
9	477586.09	2225673.89	Картометрический	1.00	-
10	477548.77	2225717.72	Аналитический	0.10	-
11	477522.01	2225695.16	Аналитический	0.10	-
12	477499.82	2225715.65	Аналитический	0.10	-
13	477530.40	2225741.44	Аналитический	0.10	-
14	477461.19	2225805.83	Аналитический	0.10	-
15	477444.18	2225826.27	Аналитический	0.10	-
16	477371.91	2225911.84	Картометрический	1.00	-
17	477351.02	2225933.22	Картометрический	1.00	-
18	477336.23	2225942.45	Картометрический	1.00	-
19	477307.82	2225975.32	Картометрический	1.00	-
20	477258.74	2226042.47	Картометрический	1.00	-
21	477218.02	2226082.52	Картометрический	1.00	-
22	477074.09	2226054.78	Картометрический	1.00	-
23	477041.50	2226045.89	Картометрический	1.00	-
24	477043.49	2226025.41	Картометрический	1.00	-
25	477020.51	2226019.58	Картометрический	1.00	-
26	477020.17	2225998.69	Картометрический	1.00	-
27	476964.58	2225996.52	Картометрический	1.00	-
28	476910.90	2225982.46	Аналитический	0.10	-
29	477078.81	2225987.02	Аналитический	0.10	-
30	477131.86	2225952.16	Аналитический	0.10	-
31	477154.60	2225923.00	Аналитический	0.10	-
32	477190.72	2225911.89	Аналитический	0.10	-
33	477263.68	2225914.74	Аналитический	0.10	-
34	477664.10	2225561.20	Аналитический	0.10	-
35	477693.30	2225509.70	Аналитический	0.10	-

1	2	3	4	5	6
36	477690.20	2225442.10	Аналитический	0.10	-
37	477596.50	2225247.00	Аналитический	0.10	-
38	477593.30	2225177.00	Картометрический	1.00	-
1	477601.08	2225165.34	Картометрический	1.00	-

3. Сведения о характерных точках части (частей) границы объекта

Обозначение характерных точек части границы	Координаты, м		Метод определения координат характерной точки	Средняя квадратическая погрешность положения характерной точки (Mt), м	Описание обозначения точки на местности (при наличии)
	X	Y			
1	2	3	4	5	6
Часть №					
-	-	-	-	-	-

Раздел 3

Сведения о местоположении измененных (уточненных) границ объекта							
1. Система координат: -							
2. Сведения о характерных точках границ объекта							
Обозначение характерных точек границ	Существующие координаты, м		Измененные (уточненные) координаты, м		Метод определения координат характерной точки	Средняя квадратическая погрешность положения характерной точки (Mt), м	Описание обозначения точки на местности (при наличии)
	X	Y	X	Y			
1	2	3	4	5	6	7	8
-	-	-	-	-	-	-	-
3.Сведения о характерных точках части (частей) границы объекта							
Часть №							
-	-	-	-	-	-	-	-

Раздел 4

План границ объекта

Масштаб 1:5000

Используемые условные знаки и обозначения:

границы территориальной зоны

• 1 характерная точка границ территориальной зоны

Заместитель руководителя БУВО «Нормативно-проектный центр»

Подпись А.В. Романов Дата « 19 » января 2021 г.

Место для оттиска печати (при наличии) лица, составившего описание местоположения границ объекта

Приложение № 2
к правилам землепользования и застройки
Ярковского сельского поселения
Новохопёрского муниципального района
Воронежской области

СВЕДЕНИЯ О ГРАНИЦАХ ТЕРРИТОРИАЛЬНЫХ ЗОН, СОДЕРЖАЩИЕ ГРАФИЧЕСКОЕ ОПИСАНИЕ МЕСТОПОЛОЖЕНИЯ ГРАНИЦ ТЕРРИТОРИАЛЬНЫХ ЗОН, ПЕРЕЧЕНЬ КООРДИНАТ ХАРАКТЕРНЫХ ТОЧЕК ГРАНИЦ ТЕРРИТОРИАЛЬНЫХ ЗОН СЕЛА ПОДГОРНОЕ

ОПИСАНИЕ МЕСТОПОЛОЖЕНИЯ ГРАНИЦ

Зона застройки индивидуальными жилыми домами села Подгорное – Ж1/2

(наименование объекта, местоположение границ которого описано
(далее - объект)

Раздел 1

Сведения об объекте		
№ п/п	Характеристики объекта	Описание характеристик
1	2	3
1	Местоположение объекта	Воронежская область, Новохопёрский муниципальный район, Ярковское сельское поселение, село Подгорное
2	Площадь объекта ± величина погрешности определения площади (Р ± Дельта Р)	3519785+/-6566 м²
3	Иные характеристики объекта	-

Раздел 2

Сведения о местоположении границ объекта					
1. Система координат: МСК - 36, зона 2					
2. Сведения о характерных точках границ объекта					
Обозначение характерных точек границ	Координаты, м		Метод определения координат характерной точки	Средняя квадратическая погрешность положения характерной точки (Mt), м	Описание обозначения точки на местности (при наличии)
	X	Y			
1	2	3	4	5	6
1	482294.82	2227015.88	Аналитический	0.10	-
2	482166.37	2227156.42	Аналитический	0.01	-
3	482136.00	2227165.70	Аналитический	0.10	-
4	481991.90	2227056.00	Аналитический	0.10	-
5	481994.60	2227066.60	Аналитический	0.10	-
6	481994.15	2227083.82	Аналитический	0.10	-
7	481998.20	2227116.00	Аналитический	0.10	-
8	481984.69	2227169.03	Аналитический	0.10	-
9	481950.40	2227236.90	Аналитический	0.10	-
10	481973.80	2227313.16	Аналитический	0.10	-
11	481974.69	2227388.85	Аналитический	0.10	-
12	481969.99	2227432.05	Аналитический	0.10	-
13	481952.92	2227460.71	Аналитический	0.10	-
14	481846.40	2227506.50	Аналитический	0.10	-
15	481816.50	2227485.90	Аналитический	0.10	-
16	481784.64	2227481.71	Аналитический	0.10	-
17	481788.12	2227443.70	Аналитический	0.10	-
18	481777.91	2227374.63	Аналитический	0.10	-
19	481741.42	2227262.99	Аналитический	0.10	-
20	481732.30	2227228.45	Аналитический	0.10	-
21	481729.69	2227192.83	Аналитический	0.10	-
22	481755.32	2227034.49	Аналитический	0.10	-
23	481749.24	2226988.01	Аналитический	0.10	-
24	481732.73	2226951.30	Аналитический	0.10	-
25	481710.14	2226933.92	Аналитический	0.10	-
26	481531.39	2226872.89	Аналитический	0.10	-
27	481474.91	2226836.62	Аналитический	0.10	-
28	481431.04	2226797.30	Аналитический	0.10	-
29	481389.33	2226744.31	Аналитический	0.10	-
30	481338.73	2226648.30	Аналитический	0.10	-
31	481305.06	2226603.99	Аналитический	0.10	-
32	481241.10	2226559.90	Аналитический	0.10	-
33	481139.23	2226523.95	Аналитический	0.10	-
34	480985.77	2226511.47	Аналитический	0.10	-
35	480888.68	2226526.78	Аналитический	0.10	-

1	2	3	4	5	6
36	480796.05	2226554.80	Аналитический	0.10	-
37	480748.81	2226601.39	Аналитический	0.10	-
38	480724.70	2226656.56	Аналитический	0.10	-
39	480720.13	2226703.91	Аналитический	0.10	-
40	480735.56	2226759.94	Аналитический	0.10	-
41	480727.95	2226827.28	Аналитический	0.10	-
42	480684.30	2226869.63	Аналитический	0.10	-
43	480643.46	2226885.92	Аналитический	0.10	-
44	480579.93	2226898.08	Аналитический	0.10	-
45	480454.93	2226889.18	Аналитический	0.10	-
46	480289.86	2226904.17	Аналитический	0.10	-
47	480231.74	2226895.98	Картометрический	1.00	-
48	480241.06	2226884.95	Картометрический	1.00	-
49	480301.21	2226803.21	Картометрический	1.00	-
50	480318.85	2226781.47	Картометрический	1.00	-
51	480334.19	2226767.34	Картометрический	1.00	-
52	480347.41	2226758.07	Картометрический	1.00	-
53	480357.99	2226752.22	Картометрический	1.00	-
54	480366.66	2226748.42	Картометрический	1.00	-
55	480414.12	2226726.91	Картометрический	1.00	-
56	480437.03	2226715.29	Картометрический	1.00	-
57	480455.00	2226704.32	Картометрический	1.00	-
58	480476.87	2226688.76	Картометрический	1.00	-
59	480483.82	2226684.13	Картометрический	1.00	-
60	480492.38	2226676.89	Картометрический	1.00	-
61	480504.57	2226665.43	Картометрический	1.00	-
62	480526.74	2226643.91	Картометрический	1.00	-
63	480564.27	2226679.75	Картометрический	1.00	-
64	480674.44	2226563.09	Картометрический	1.00	-
65	480640.87	2226533.64	Картометрический	1.00	-
66	480696.67	2226480.95	Картометрический	1.00	-
67	480706.35	2226476.18	Картометрический	1.00	-
68	480715.39	2226475.07	Картометрический	1.00	-
69	480718.20	2226472.62	Картометрический	1.00	-
70	480720.40	2226470.69	Картометрический	1.00	-
71	480718.48	2226462.48	Картометрический	1.00	-
72	480721.34	2226457.28	Картометрический	1.00	-
73	480730.60	2226448.20	Картометрический	1.00	-
74	480743.62	2226435.97	Картометрический	1.00	-
75	480845.27	2226340.06	Картометрический	1.00	-
76	481006.66	2226188.13	Картометрический	1.00	-
77	481009.85	2226185.98	Картометрический	1.00	-
78	481018.21	2226184.23	Картометрический	1.00	-
79	481024.78	2226187.28	Картометрический	1.00	-
80	481028.83	2226183.85	Картометрический	1.00	-
81	481027.42	2226175.44	Картометрический	1.00	-
82	481027.42	2226173.25	Картометрический	1.00	-
83	481028.37	2226168.22	Картометрический	1.00	-

1	2	3	4	5	6
84	481227.76	2225974.91	Картометрический	1.00	-
85	481241.54	2225965.14	Картометрический	1.00	-
86	481267.07	2225963.51	Картометрический	1.00	-
87	481280.77	2225966.38	Картометрический	1.00	-
88	481293.18	2225972.42	Аналитический	0.10	-
89	481306.54	2225983.95	Аналитический	0.10	-
90	481313.74	2225990.45	Аналитический	0.10	-
91	481495.74	2226154.80	Аналитический	0.10	-
92	481557.25	2226208.25	Аналитический	0.10	-
93	481637.31	2226260.06	Аналитический	0.10	-
94	481918.79	2226512.60	Аналитический	0.10	-
95	482166.34	2226737.61	Аналитический	0.10	-
96	482231.83	2226805.22	Аналитический	0.10	-
97	482255.02	2226848.21	Аналитический	0.10	-
1	482294.82	2227015.88	Аналитический	0.10	-
98	481239.08	2225929.34	Аналитический	0.10	-
99	481236.93	2225940.42	Картометрический	1.00	-
100	481232.92	2225950.07	Картометрический	1.00	-
101	481219.66	2225966.12	Картометрический	1.00	-
102	481027.19	2226151.77	Картометрический	1.00	-
103	481018.90	2226158.37	Картометрический	1.00	-
104	481014.30	2226162.71	Картометрический	1.00	-
105	481006.11	2226165.81	Картометрический	1.00	-
106	480997.45	2226163.33	Картометрический	1.00	-
107	480993.44	2226166.81	Картометрический	1.00	-
108	480994.71	2226175.68	Картометрический	1.00	-
109	480993.14	2226182.60	Картометрический	1.00	-
110	480992.12	2226184.31	Картометрический	1.00	-
111	480835.34	2226331.41	Картометрический	1.00	-
112	480736.60	2226424.05	Картометрический	1.00	-
113	480717.34	2226442.75	Картометрический	1.00	-
114	480705.14	2226454.36	Картометрический	1.00	-
115	480699.01	2226457.43	Картометрический	1.00	-
116	480690.12	2226458.27	Картометрический	1.00	-
117	480686.13	2226462.55	Картометрический	1.00	-
118	480601.73	2226424.21	Картометрический	1.00	-
119	480530.15	2226482.87	Картометрический	1.00	-
120	480561.33	2226530.50	Картометрический	1.00	-
121	480541.87	2226541.53	Картометрический	1.00	-
122	480410.94	2226618.39	Картометрический	1.00	-
123	480330.27	2226666.98	Картометрический	1.00	-
124	480342.56	2226700.35	Картометрический	1.00	-
125	480361.11	2226735.97	Картометрический	1.00	-
126	480352.60	2226734.49	Картометрический	1.00	-
127	480347.34	2226730.16	Картометрический	1.00	-
128	480342.51	2226732.35	Картометрический	1.00	-
129	480341.44	2226740.59	Картометрический	1.00	-

1	2	3	4	5	6
130	480335.78	2226749.78	Картометрический	1.00	-
131	480325.19	2226757.21	Картометрический	1.00	-
132	480308.06	2226770.91	Картометрический	1.00	-
133	480294.86	2226784.86	Картометрический	1.00	-
134	480286.49	2226792.88	Картометрический	1.00	-
135	480221.37	2226864.61	Картометрический	1.00	-
136	480193.73	2226897.95	Картометрический	1.00	-
137	480114.13	2226852.63	Картометрический	1.00	-
138	480047.19	2226795.68	Картометрический	1.00	-
139	480012.56	2226750.83	Картометрический	1.00	-
140	479996.52	2226707.48	Картометрический	1.00	-
141	479985.71	2226659.49	Картометрический	1.00	-
142	479976.07	2226624.16	Картометрический	1.00	-
143	479961.54	2226581.51	Картометрический	1.00	-
144	479948.65	2226528.98	Картометрический	1.00	-
145	479953.29	2226484.01	Картометрический	1.00	-
146	479971.88	2226433.22	Картометрический	1.00	-
147	480004.89	2226383.14	Картометрический	1.00	-
148	480057.77	2226269.02	Картометрический	1.00	-
149	480071.01	2226228.70	Картометрический	1.00	-
150	480090.46	2226233.57	Картометрический	1.00	-
151	480099.90	2226208.66	Картометрический	1.00	-
152	480120.95	2226156.93	Картометрический	1.00	-
153	480139.02	2226106.05	Картометрический	1.00	-
154	480156.82	2226060.14	Картометрический	1.00	-
155	480172.47	2226038.72	Картометрический	1.00	-
156	480191.91	2226019.76	Картометрический	1.00	-
157	480216.50	2226003.50	Аналитический	0.10	-
158	480403.50	2225981.10	Аналитический	0.10	-
159	480434.20	2225971.30	Аналитический	0.10	-
160	480465.50	2225937.40	Аналитический	0.10	-
161	480479.99	2225848.36	Аналитический	0.10	-
162	480444.00	2225790.70	Аналитический	0.10	-
163	480162.99	2225598.04	Аналитический	0.01	-
164	480170.46	2225580.13	Аналитический	0.10	-
165	480205.56	2225531.15	Аналитический	0.30	-
166	480220.91	2225509.59	Аналитический	0.10	-
167	480219.57	2225482.77	Картометрический	1.00	-
168	480220.47	2225455.96	Аналитический	0.30	-
169	480220.30	2225430.88	Аналитический	0.30	-
170	480226.90	2225421.82	Картометрический	1.00	-
171	480281.65	2225411.16	Аналитический	0.10	-
172	480313.99	2225406.49	Аналитический	0.10	-
173	480356.05	2225414.88	Аналитический	0.10	-
174	480580.94	2225622.08	Картометрический	1.00	-
175	480682.86	2225719.25	Аналитический	0.10	-
176	480833.70	2225794.80	Аналитический	0.10	-
177	480834.40	2225788.30	Аналитический	0.10	-

1	2	3	4	5	6
178	480839.00	2225778.00	Аналитический	0.10	-
179	480869.20	2225736.50	Аналитический	0.10	-
180	480874.10	2225728.20	Аналитический	0.10	-
181	480882.70	2225693.70	Аналитический	0.10	-
182	480886.70	2225684.70	Аналитический	0.10	-
183	480916.69	2225672.94	Аналитический	0.10	-
184	480925.44	2225674.70	Аналитический	0.01	-
185	480965.82	2225693.59	Аналитический	0.10	-
186	481003.69	2225719.16	Аналитический	0.10	-
187	481144.15	2225837.70	Аналитический	0.10	-
188	481225.96	2225910.65	Аналитический	0.10	-
98	481239.08	2225929.34	Аналитический	0.10	-
189	480094.57	2226026.64	Картометрический	1.00	-
190	480092.39	2226046.37	Картометрический	1.00	-
191	480086.70	2226080.53	Картометрический	1.00	-
192	480065.31	2226131.54	Картометрический	1.00	-
193	480052.53	2226176.76	Картометрический	1.00	-
194	480044.63	2226236.25	Картометрический	1.00	-
195	480026.62	2226270.19	Картометрический	1.00	-
196	480008.03	2226320.86	Картометрический	1.00	-
197	479975.72	2226374.54	Картометрический	1.00	-
198	479938.88	2226430.32	Картометрический	1.00	-
199	479921.91	2226487.27	Картометрический	1.00	-
200	479919.94	2226559.08	Картометрический	1.00	-
201	479939.58	2226618.23	Картометрический	1.00	-
202	479954.81	2226658.45	Картометрический	1.00	-
203	479965.49	2226707.48	Картометрический	1.00	-
204	479987.46	2226763.14	Картометрический	1.00	-
205	480021.74	2226814.86	Картометрический	1.00	-
206	480074.61	2226862.51	Картометрический	1.00	-
207	480152.47	2226917.71	Картометрический	1.00	-
208	480172.87	2226924.10	Картометрический	1.00	-
209	480148.13	2226949.86	Картометрический	1.00	-
210	480127.37	2226978.55	Картометрический	1.00	-
211	479997.29	2226901.75	Картометрический	1.00	-
212	479956.29	2226885.90	Картометрический	1.00	-
213	479895.29	2226857.32	Картометрический	1.00	-
214	479730.41	2226861.82	Картометрический	1.00	-
215	479716.25	2226700.34	Картометрический	1.00	-
216	479639.99	2226611.55	Картометрический	1.00	-
217	479587.05	2226648.24	Картометрический	1.00	-
218	479547.81	2226636.39	Картометрический	1.00	-
219	479540.38	2226621.48	Картометрический	1.00	-
220	479556.20	2226332.71	Картометрический	1.00	-
221	479597.25	2226279.04	Картометрический	1.00	-
222	479644.23	2226225.87	Картометрический	1.00	-
223	479728.32	2226318.35	Картометрический	1.00	-

1	2	3	4	5	6
224	479774.40	2226311.91	Картометрический	1.00	-
225	479752.21	2226263.22	Аналитический	0.10	-
226	479771.53	2226218.33	Аналитический	0.10	-
227	479809.42	2226149.38	Аналитический	0.10	-
228	479872.36	2226091.17	Аналитический	0.10	-
229	479939.88	2226055.98	Аналитический	0.10	-
189	480094.57	2226026.64	Картометрический	1.00	-
230	480210.57	2226996.97	Аналитический	0.10	-
231	480210.41	2227031.03	Аналитический	0.10	-
232	480218.83	2227069.90	Аналитический	0.10	-
233	480226.55	2227090.76	Аналитический	0.10	-
234	480235.82	2227106.21	Аналитический	0.10	-
235	480239.69	2227123.98	Аналитический	0.10	-
236	480242.00	2227139.43	Аналитический	0.10	-
237	480238.14	2227152.57	Аналитический	0.10	-
238	480228.10	2227163.38	Аналитический	0.10	-
239	480218.83	2227172.65	Аналитический	0.10	-
240	480205.69	2227178.84	Аналитический	0.10	-
241	480190.14	2227186.22	Аналитический	0.10	-
242	480184.06	2227188.11	Аналитический	0.10	-
243	480186.61	2227203.18	Аналитический	0.10	-
244	480187.65	2227213.64	Аналитический	0.10	-
245	480187.92	2227222.10	Аналитический	0.10	-
246	480179.29	2227230.37	Аналитический	0.10	-
247	480158.57	2227233.69	Аналитический	0.10	-
248	480133.28	2227234.55	Аналитический	0.10	-
249	480131.53	2227248.37	Аналитический	0.10	-
250	480131.18	2227270.11	Аналитический	0.10	-
251	480094.58	2227278.47	Аналитический	0.10	-
252	480045.26	2227288.52	Аналитический	0.01	-
253	480037.10	2227298.30	Аналитический	0.10	-
254	480036.00	2227311.90	Аналитический	0.10	-
255	480049.22	2227441.75	Аналитический	0.10	-
256	480029.80	2227466.70	Аналитический	0.10	-
257	480055.84	2227506.26	Аналитический	0.10	-
258	480061.20	2227521.10	Аналитический	0.10	-
259	480061.20	2227591.40	Аналитический	0.10	-
260	480068.43	2227602.49	Аналитический	0.10	-
261	480092.20	2227621.20	Аналитический	0.10	-
262	480113.00	2227626.20	Аналитический	0.10	-
263	480166.10	2227678.50	Аналитический	0.10	-
264	480228.10	2227706.50	Аналитический	0.10	-
265	480312.60	2227735.80	Аналитический	0.10	-
266	480354.90	2227773.10	Аналитический	0.10	-
267	480413.00	2227861.00	Аналитический	0.10	-
268	480425.30	2227898.00	Аналитический	0.10	-
269	480500.40	2228017.00	Аналитический	0.10	-

1	2	3	4	5	6
270	480544.40	2228054.80	Аналитический	0.10	-
271	480678.30	2228119.10	Аналитический	0.10	-
272	480739.20	2228155.70	Аналитический	0.10	-
273	480776.20	2228196.80	Аналитический	0.10	-
274	480783.39	2228216.71	Аналитический	0.01	-
275	480778.40	2228254.82	Аналитический	0.10	-
276	480666.47	2228321.70	Аналитический	0.10	-
277	480615.90	2228361.40	Аналитический	0.10	-
278	480482.87	2228399.96	Аналитический	0.10	-
279	480416.82	2228419.12	Аналитический	0.10	-
280	480340.17	2228415.10	Аналитический	0.10	-
281	480260.69	2228413.72	Аналитический	0.10	-
282	480197.37	2228354.04	Аналитический	0.10	-
283	480135.91	2228272.11	Аналитический	0.10	-
284	479990.56	2228080.96	Аналитический	0.10	-
285	479745.34	2227767.42	Аналитический	0.01	-
286	479739.46	2227757.23	Аналитический	0.10	-
287	479715.40	2227758.00	Аналитический	0.10	-
288	479694.79	2227757.02	Аналитический	0.10	-
289	479647.60	2227718.20	Аналитический	0.10	-
290	479641.00	2227719.50	Аналитический	0.10	-
291	479610.10	2227742.00	Аналитический	0.10	-
292	479562.00	2227792.24	Аналитический	0.10	-
293	479559.90	2227794.50	Аналитический	0.10	-
294	479557.80	2227799.30	Аналитический	0.10	-
295	479555.60	2227803.30	Аналитический	0.10	-
296	479551.13	2227809.18	Аналитический	0.10	-
297	479546.06	2227817.46	Аналитический	0.10	-
298	479532.48	2227825.50	Аналитический	0.10	-
299	479529.88	2227833.32	Аналитический	0.10	-
300	479525.21	2227836.47	Аналитический	0.10	-
301	479515.87	2227830.50	Аналитический	0.10	-
302	479508.26	2227833.65	Аналитический	0.10	-
303	479492.62	2227849.93	Аналитический	0.10	-
304	479480.68	2227854.39	Аналитический	0.10	-
305	479463.63	2227853.20	Аналитический	0.10	-
306	479449.84	2227848.42	Аналитический	0.10	-
307	479437.67	2227851.46	Аналитический	0.10	-
308	479432.60	2227629.97	Картометрический	1.00	-
309	479252.30	2227618.63	Картометрический	1.00	-
310	479245.20	2227598.60	Аналитический	0.10	-
311	479229.30	2227534.80	Аналитический	0.10	-
312	479208.30	2227507.60	Аналитический	0.10	-
313	479195.80	2227468.10	Аналитический	0.10	-
314	479181.90	2227406.50	Аналитический	0.10	-
315	479165.50	2227309.60	Аналитический	0.10	-
316	479161.84	2227258.20	Аналитический	0.01	-
317	479146.40	2227163.70	Аналитический	0.10	-

1	2	3	4	5	6
318	479107.95	2227007.23	Аналитический	0.10	-
319	479154.74	2227005.54	Картометрический	1.00	-
320	479247.83	2227005.34	Картометрический	1.00	-
321	479254.14	2227006.68	Картометрический	1.00	-
322	479257.13	2227007.52	Картометрический	1.00	-
323	479260.06	2227009.05	Картометрический	1.00	-
324	479269.90	2227018.22	Картометрический	1.00	-
325	479275.88	2227017.61	Картометрический	1.00	-
326	479282.53	2227011.67	Картометрический	1.00	-
327	479285.75	2227010.68	Картометрический	1.00	-
328	479288.88	2227010.57	Картометрический	1.00	-
329	479299.08	2227013.14	Картометрический	1.00	-
330	479675.57	2227090.87	Картометрический	1.00	-
331	479680.93	2227092.11	Картометрический	1.00	-
332	479701.79	2227096.66	Картометрический	1.00	-
333	479707.27	2227097.14	Картометрический	1.00	-
334	479755.73	2227106.46	Картометрический	1.00	-
335	479785.97	2227111.46	Картометрический	1.00	-
336	479823.45	2227116.94	Картометрический	1.00	-
337	479843.28	2227118.09	Картометрический	1.00	-
338	479866.16	2227115.05	Картометрический	1.00	-
339	480021.51	2227071.09	Картометрический	1.00	-
340	480052.14	2227061.51	Картометрический	1.00	-
341	480079.30	2227050.36	Картометрический	1.00	-
342	480090.37	2227044.14	Картометрический	1.00	-
343	480093.72	2227042.84	Картометрический	1.00	-
344	480101.66	2227042.62	Картометрический	1.00	-
345	480106.90	2227040.45	Картометрический	1.00	-
346	480110.77	2227031.16	Картометрический	1.00	-
347	480112.40	2227028.20	Картометрический	1.00	-
348	480114.55	2227025.57	Картометрический	1.00	-
349	480126.04	2227018.02	Картометрический	1.00	-
350	480145.93	2226998.72	Картометрический	1.00	-
351	480170.01	2226974.12	Аналитический	0.10	-
230	480210.57	2226996.97	Аналитический	0.10	-
352	479356.40	2225953.19	Картометрический	1.00	-
353	479379.06	2226045.28	Картометрический	1.00	-
354	479374.95	2226123.73	Картометрический	1.00	-
355	479330.30	2226191.90	Картометрический	1.00	-
356	479264.75	2226259.97	Картометрический	1.00	-
357	479263.57	2226352.64	Картометрический	1.00	-
358	479375.31	2226427.86	Картометрический	1.00	-
359	479423.97	2226448.31	Картометрический	1.00	-
360	479451.02	2226669.65	Картометрический	1.00	-
361	479647.55	2226673.44	Картометрический	1.00	-
362	479646.93	2227066.49	Картометрический	1.00	-
363	479301.92	2226994.84	Картометрический	1.00	-

1	2	3	4	5	6
364	479284.57	2226991.55	Картометрический	1.00	-
365	479279.68	2226990.34	Картометрический	1.00	-
366	479275.69	2226988.27	Картометрический	1.00	-
367	479267.64	2226978.30	Картометрический	1.00	-
368	479261.16	2226977.15	Картометрический	1.00	-
369	479252.85	2226985.94	Картометрический	1.00	-
370	479247.34	2226988.96	Картометрический	1.00	-
371	479240.49	2226989.60	Картометрический	1.00	-
372	479220.34	2226989.31	Картометрический	1.00	-
373	479154.36	2226990.69	Картометрический	1.00	-
374	479104.23	2226992.50	Аналитический	0.10	-
375	479032.20	2226687.30	Аналитический	0.10	-
376	479021.45	2226630.42	Аналитический	0.01	-
377	479010.50	2226579.60	Аналитический	0.10	-
378	478965.70	2226359.10	Аналитический	0.10	-
379	478977.00	2226352.50	Аналитический	0.10	-
380	479008.30	2226358.10	Аналитический	0.10	-
381	479024.30	2226344.80	Аналитический	0.10	-
382	479029.20	2226330.20	Аналитический	0.10	-
383	479025.50	2226273.90	Аналитический	0.10	-
384	479027.80	2226228.40	Аналитический	0.10	-
385	479062.86	2226115.77	Аналитический	0.10	-
386	479072.84	2226081.27	Аналитический	0.10	-
387	479103.60	2226053.20	Аналитический	0.10	-
388	479186.00	2226053.30	Аналитический	0.10	-
389	479188.20	2226043.60	Аналитический	0.10	-
390	479188.23	2225944.87	Аналитический	0.01	-
391	479277.30	2225942.90	Аналитический	0.10	-
352	479356.40	2225953.19	Картометрический	1.00	-

3. Сведения о характерных точках части (частей) границы объекта

Обозначение характерных точек части границы	Координаты, м		Метод определения координат характерной точки	Средняя квадратическая погрешность положения характерной точки (Mt), м	Описание обозначения точки на местности (при наличии)
	X	Y			
1	2	3	4	5	6
Часть №					
-	-	-	-	-	-

Раздел 3

Сведения о местоположении измененных (уточненных) границ объекта							
1. Система координат: -							
2. Сведения о характерных точках границ объекта							
Обозначение характерных точек границ	Существующие координаты, м		Измененные (уточненные) координаты, м		Метод определения координат характерной точки	Средняя квадратическая погрешность положения характерной точки (Mt), м	Описание обозначения точки на местности (при наличии)
	X	Y	X	Y			
1	2	3	4	5	6	7	8
-	-	-	-	-	-	-	-
3.Сведения о характерных точках части (частей) границы объекта							
Часть №							
-	-	-	-	-	-	-	-

Лист 17

Схема границ лесных участков

Масштаб 1:2000

ОПИСАНИЕ МЕСТОПОЛОЖЕНИЯ ГРАНИЦ

Общественно-деловая зона села Подгорное – ОД/2

(наименование объекта, местоположение границ которого описано (далее - объект)

Раздел 1

Сведения об объекте		
№ п/п	Характеристики объекта	Описание характеристик
1	2	3
1	Местоположение объекта	Воронежская область, Новохопёрский муниципальный район, Ярковское сельское поселение, село Подгорное
2	Площадь объекта ± величина погрешности определения площади (Р ± Дельта Р)	38386+/-686 м²
3	Иные характеристики объекта	-

Раздел 2

Сведения о местоположении границ объекта					
1. Система координат: МСК - 36, зона 2					
2. Сведения о характерных точках границ объекта					
Обозначение характерных точек границ	Координаты, м		Метод определения координат характерной точки	Средняя квадратическая погрешность положения характерной точки (Mt), м	Описание обозначения точки на местности (при наличии)
	X	Y			
1	2	3	4	5	6
1	480686.13	2226462.55	Картометрический	1.00	-
2	480688.96	2226466.70	Картометрический	1.00	-
3	480686.90	2226471.58	Картометрический	1.00	-
4	480672.26	2226485.39	Картометрический	1.00	-
5	480663.40	2226485.69	Картометрический	1.00	-
6	480658.20	2226490.75	Картометрический	1.00	-
7	480657.19	2226499.60	Картометрический	1.00	-
8	480568.92	2226582.85	Картометрический	1.00	-
9	480528.89	2226622.97	Картометрический	1.00	-
10	480495.93	2226655.60	Картометрический	1.00	-
11	480489.14	2226658.07	Картометрический	1.00	-
12	480480.93	2226653.90	Картометрический	1.00	-
13	480476.79	2226657.22	Картометрический	1.00	-
14	480478.45	2226665.04	Картометрический	1.00	-
15	480475.11	2226674.25	Картометрический	1.00	-
16	480471.78	2226676.55	Картометрический	1.00	-
17	480449.69	2226691.72	Картометрический	1.00	-
18	480431.43	2226702.13	Картометрический	1.00	-
19	480406.85	2226715.24	Картометрический	1.00	-
20	480361.11	2226735.97	Картометрический	1.00	-
21	480342.56	2226700.35	Картометрический	1.00	-
22	480330.27	2226666.98	Картометрический	1.00	-
23	480410.94	2226618.39	Картометрический	1.00	-
24	480541.87	2226541.53	Картометрический	1.00	-
25	480561.33	2226530.50	Картометрический	1.00	-
26	480530.15	2226482.87	Картометрический	1.00	-
27	480601.73	2226424.21	Картометрический	1.00	-
1	480686.13	2226462.55	Картометрический	1.00	-
28	480674.44	2226563.09	Картометрический	1.00	-
29	480564.27	2226679.75	Картометрический	1.00	-
30	480526.74	2226643.91	Картометрический	1.00	-
31	480537.87	2226633.10	Картометрический	1.00	-
32	480553.15	2226618.26	Картометрический	1.00	-
33	480562.46	2226610.23	Картометрический	1.00	-

1	2	3	4	5	6
34	480569.73	2226609.50	Картометрический	1.00	-
35	480575.96	2226612.10	Картометрический	1.00	-
36	480579.90	2226608.55	Картометрический	1.00	-
37	480578.24	2226599.81	Картометрический	1.00	-
38	480578.51	2226593.87	Картометрический	1.00	-
39	480582.27	2226588.96	Картометрический	1.00	-
40	480640.87	2226533.64	Картометрический	1.00	-
28	480674.44	2226563.09	Картометрический	1.00	-

3. Сведения о характерных точках части (частей) границы объекта

Обозначение характерных точек части границы	Координаты, м		Метод определения координат характерной точки	Средняя квадратическая погрешность положения характерной точки (Mt), м	Описание обозначения точки на местности (при наличии)
	X	Y			
1	2	3	4	5	6
Часть №					
-	-	-	-	-	-

Раздел 3

Сведения о местоположении измененных (уточненных) границ объекта							
1. Система координат: -							
2. Сведения о характерных точках границ объекта							
Обозначение характерных точек границ	Существующие координаты, м		Измененные (уточненные) координаты, м		Метод определения координат характерной точки	Средняя квадратическая погрешность положения характерной точки (Mt), м	Описание обозначения точки на местности (при наличии)
	X	Y	X	Y			
1	2	3	4	5	6	7	8
-	-	-	-	-	-	-	-
3.Сведения о характерных точках части (частей) границы объекта							
Часть №							
-	-	-	-	-	-	-	-

Раздел 4

План границ объекта

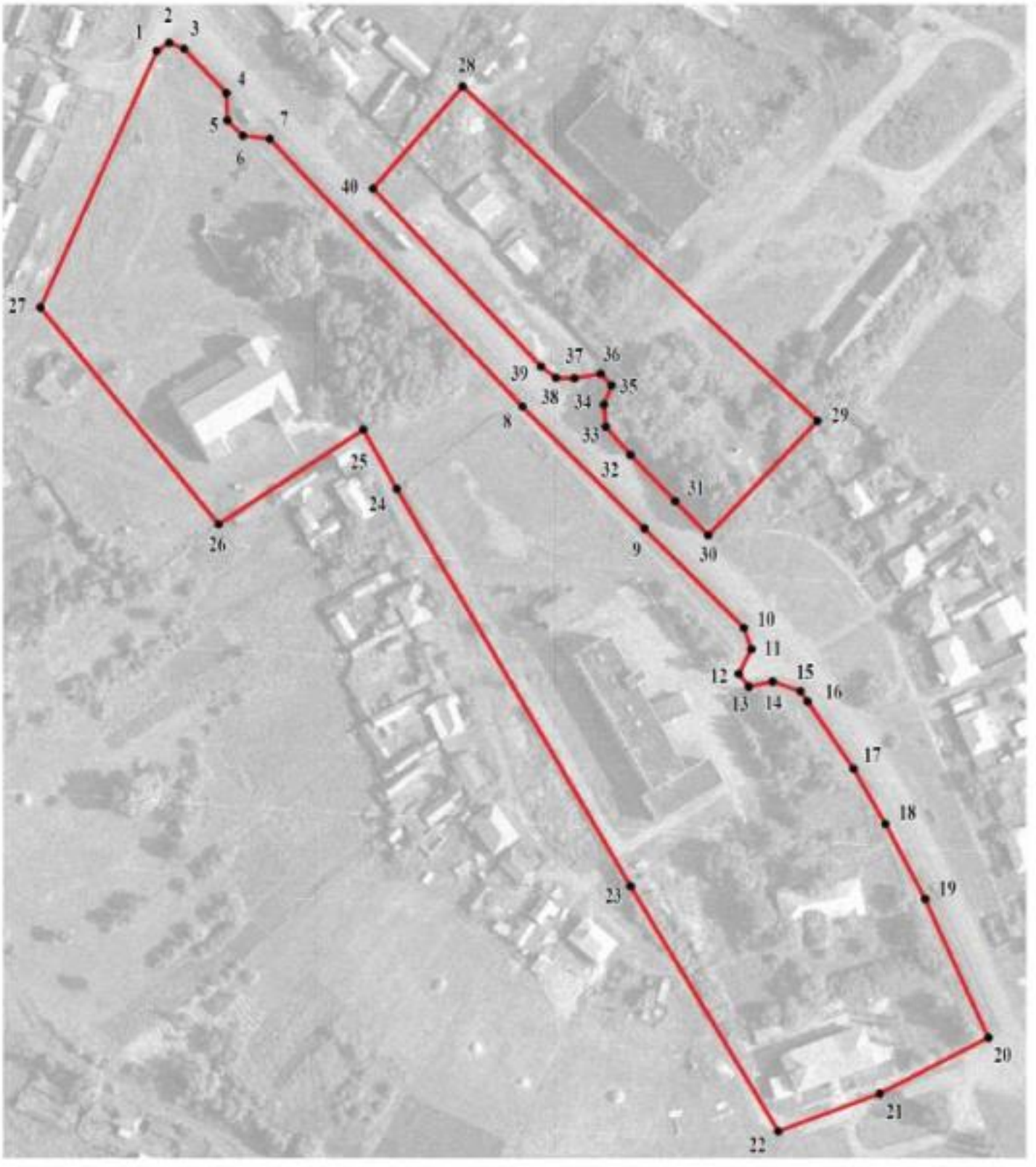

Масштаб 1:2000

Используемые условные знаки и обозначения:

границы территориальной зоны

• 1 характерная точка границ территориальной зоны

Заместитель руководителя БУВО «Нормативно-проектный центр»

Подпись _____ А.В. Ромашов Дата « 19 » января 2021 г.

Место для оттиска печати (при наличии) лица, составившего описание местоположения границ объекта

ОПИСАНИЕ МЕСТОПОЛОЖЕНИЯ ГРАНИЦ

Зона улиц, дорог, инженерной и транспортной инфраструктуры
села Подгорное – ИТ1/2

(наименование объекта, местоположение границ которого описано
(далее - объект)

Раздел 1

Сведения об объекте		
№ п/п	Характеристики объекта	Описание характеристик
1	2	3
1	Местоположение объекта	Воронежская область, Новохопёрский муниципальный район, Ярковское сельское поселение, село Подгорное
2	Площадь объекта ± величина погрешности определения площади (Р ± Дельта Р)	46031+/-751 м²
3	Иные характеристики объекта	-

Раздел 2

Сведения о местоположении границ объекта					
1. Система координат: МСК - 36, зона 2					
2. Сведения о характерных точках границ объекта					
Обозначение характерных точек границ	Координаты, м		Метод определения координат характерной точки	Средняя квадратическая погрешность положения характерной точки (Mt), м	Описание обозначения точки на местности (при наличии)
	X	Y			
1	2	3	4	5	6
1	481293.18	2225972.42	Аналитический	0.10	-
2	481280.77	2225966.38	Картометрический	1.00	-
3	481267.07	2225963.51	Картометрический	1.00	-
4	481241.54	2225965.14	Картометрический	1.00	-
5	481227.76	2225974.91	Картометрический	1.00	-
6	481028.37	2226168.22	Картометрический	1.00	-
7	481027.42	2226173.25	Картометрический	1.00	-
8	481027.42	2226175.44	Картометрический	1.00	-
9	481028.83	2226183.85	Картометрический	1.00	-
10	481024.78	2226187.28	Картометрический	1.00	-
11	481018.21	2226184.23	Картометрический	1.00	-
12	481009.85	2226185.98	Картометрический	1.00	-
13	481006.66	2226188.13	Картометрический	1.00	-
14	480845.27	2226340.06	Картометрический	1.00	-
15	480743.62	2226435.97	Картометрический	1.00	-
16	480730.60	2226448.20	Картометрический	1.00	-
17	480721.34	2226457.28	Картометрический	1.00	-
18	480718.48	2226462.48	Картометрический	1.00	-
19	480720.40	2226470.69	Картометрический	1.00	-
20	480718.20	2226472.62	Картометрический	1.00	-
21	480715.39	2226475.07	Картометрический	1.00	-
22	480706.35	2226476.18	Картометрический	1.00	-
23	480696.67	2226480.95	Картометрический	1.00	-
24	480582.27	2226588.96	Картометрический	1.00	-
25	480578.51	2226593.87	Картометрический	1.00	-
26	480578.24	2226599.81	Картометрический	1.00	-
27	480579.90	2226608.55	Картометрический	1.00	-
28	480575.96	2226612.10	Картометрический	1.00	-
29	480569.73	2226609.50	Картометрический	1.00	-
30	480562.46	2226610.23	Картометрический	1.00	-
31	480553.15	2226618.26	Картометрический	1.00	-
32	480537.87	2226633.10	Картометрический	1.00	-
33	480504.57	2226665.43	Картометрический	1.00	-
34	480492.38	2226676.89	Картометрический	1.00	-
35	480483.82	2226684.13	Картометрический	1.00	-
36	480476.87	2226688.76	Картометрический	1.00	-
37	480455.00	2226704.32	Картометрический	1.00	-

1	2	3	4	5	6
38	480437.03	2226715.29	Картометрический	1.00	-
39	480414.12	2226726.91	Картометрический	1.00	-
40	480366.66	2226748.42	Картометрический	1.00	-
41	480357.99	2226752.22	Картометрический	1.00	-
42	480347.41	2226758.07	Картометрический	1.00	-
43	480334.19	2226767.34	Картометрический	1.00	-
44	480318.85	2226781.47	Картометрический	1.00	-
45	480301.21	2226803.21	Картометрический	1.00	-
46	480241.06	2226884.95	Картометрический	1.00	-
47	480231.74	2226895.98	Картометрический	1.00	-
48	480215.79	2226893.74	Картометрический	1.00	-
49	480205.38	2226906.27	Картометрический	1.00	-
50	480193.73	2226897.95	Картометрический	1.00	-
51	480221.37	2226864.61	Картометрический	1.00	-
52	480286.49	2226792.88	Картометрический	1.00	-
53	480294.86	2226784.86	Картометрический	1.00	-
54	480308.06	2226770.91	Картометрический	1.00	-
55	480325.19	2226757.21	Картометрический	1.00	-
56	480335.78	2226749.78	Картометрический	1.00	-
57	480341.44	2226740.59	Картометрический	1.00	-
58	480342.51	2226732.35	Картометрический	1.00	-
59	480347.34	2226730.16	Картометрический	1.00	-
60	480352.60	2226734.49	Картометрический	1.00	-
61	480361.11	2226735.97	Картометрический	1.00	-
62	480406.85	2226715.24	Картометрический	1.00	-
63	480431.43	2226702.13	Картометрический	1.00	-
64	480449.69	2226691.72	Картометрический	1.00	-
65	480471.78	2226676.55	Картометрический	1.00	-
66	480475.11	2226674.25	Картометрический	1.00	-
67	480478.45	2226665.04	Картометрический	1.00	-
68	480476.79	2226657.22	Картометрический	1.00	-
69	480480.93	2226653.90	Картометрический	1.00	-
70	480489.14	2226658.07	Картометрический	1.00	-
71	480495.93	2226655.60	Картометрический	1.00	-
72	480528.89	2226622.97	Картометрический	1.00	-
73	480568.92	2226582.85	Картометрический	1.00	-
74	480657.19	2226499.60	Картометрический	1.00	-
75	480658.20	2226490.75	Картометрический	1.00	-
76	480663.40	2226485.69	Картометрический	1.00	-
77	480672.26	2226485.39	Картометрический	1.00	-
78	480686.90	2226471.58	Картометрический	1.00	-
79	480688.96	2226466.70	Картометрический	1.00	-
80	480686.13	2226462.55	Картометрический	1.00	-
81	480690.12	2226458.27	Картометрический	1.00	-
82	480699.01	2226457.43	Картометрический	1.00	-
83	480705.14	2226454.36	Картометрический	1.00	-
84	480717.34	2226442.75	Картометрический	1.00	-
85	480736.60	2226424.05	Картометрический	1.00	-

1	2	3	4	5	6
86	480835.34	2226331.41	Картометрический	1.00	-
87	480992.12	2226184.31	Картометрический	1.00	-
88	480993.14	2226182.60	Картометрический	1.00	-
89	480994.71	2226175.68	Картометрический	1.00	-
90	480993.44	2226166.81	Картометрический	1.00	-
91	480997.45	2226163.33	Картометрический	1.00	-
92	481006.11	2226165.81	Картометрический	1.00	-
93	481014.30	2226162.71	Картометрический	1.00	-
94	481018.90	2226158.37	Картометрический	1.00	-
95	481027.19	2226151.77	Картометрический	1.00	-
96	481219.66	2225966.12	Картометрический	1.00	-
97	481232.92	2225950.07	Картометрический	1.00	-
98	481236.93	2225940.42	Картометрический	1.00	-
99	481239.08	2225929.34	Аналитический	0.10	-
1	481293.18	2225972.42	Аналитический	0.10	-
100	480172.87	2226924.10	Картометрический	1.00	-
101	480186.92	2226928.50	Картометрический	1.00	-
102	480165.97	2226953.73	Аналитический	0.10	-
103	480171.57	2226959.33	Аналитический	0.10	-
104	480173.79	2226966.51	Аналитический	0.10	-
105	480170.01	2226974.12	Аналитический	0.10	-
106	480145.93	2226998.72	Картометрический	1.00	-
107	480126.04	2227018.02	Картометрический	1.00	-
108	480114.55	2227025.57	Картометрический	1.00	-
109	480112.40	2227028.20	Картометрический	1.00	-
110	480110.77	2227031.16	Картометрический	1.00	-
111	480106.90	2227040.45	Картометрический	1.00	-
112	480101.66	2227042.62	Картометрический	1.00	-
113	480093.72	2227042.84	Картометрический	1.00	-
114	480090.37	2227044.14	Картометрический	1.00	-
115	480079.30	2227050.36	Картометрический	1.00	-
116	480052.14	2227061.51	Картометрический	1.00	-
117	480021.51	2227071.09	Картометрический	1.00	-
118	479866.16	2227115.05	Картометрический	1.00	-
119	479843.28	2227118.09	Картометрический	1.00	-
120	479823.45	2227116.94	Картометрический	1.00	-
121	479785.97	2227111.46	Картометрический	1.00	-
122	479755.73	2227106.46	Картометрический	1.00	-
123	479707.27	2227097.14	Картометрический	1.00	-
124	479701.79	2227096.66	Картометрический	1.00	-
125	479680.93	2227092.11	Картометрический	1.00	-
126	479675.57	2227090.87	Картометрический	1.00	-
127	479299.08	2227013.14	Картометрический	1.00	-
128	479288.88	2227010.57	Картометрический	1.00	-
129	479285.75	2227010.68	Картометрический	1.00	-
130	479282.53	2227011.67	Картометрический	1.00	-
131	479275.88	2227017.61	Картометрический	1.00	-

1	2	3	4	5	6
132	479269.90	2227018.22	Картометрический	1.00	-
133	479260.06	2227009.05	Картометрический	1.00	-
134	479257.13	2227007.52	Картометрический	1.00	-
135	479254.14	2227006.68	Картометрический	1.00	-
136	479247.83	2227005.34	Картометрический	1.00	-
137	479154.74	2227005.54	Картометрический	1.00	-
138	479107.95	2227007.23	Аналитический	0.10	-
139	479104.23	2226992.50	Аналитический	0.10	-
140	479154.36	2226990.69	Картометрический	1.00	-
141	479220.34	2226989.31	Картометрический	1.00	-
142	479240.49	2226989.60	Картометрический	1.00	-
143	479247.34	2226988.96	Картометрический	1.00	-
144	479252.85	2226985.94	Картометрический	1.00	-
145	479261.16	2226977.15	Картометрический	1.00	-
146	479267.64	2226978.30	Картометрический	1.00	-
147	479275.69	2226988.27	Картометрический	1.00	-
148	479279.68	2226990.34	Картометрический	1.00	-
149	479284.57	2226991.55	Картометрический	1.00	-
150	479301.92	2226994.84	Картометрический	1.00	-
151	479646.93	2227066.49	Картометрический	1.00	-
152	479678.18	2227072.99	Картометрический	1.00	-
153	479683.38	2227073.52	Картометрический	1.00	-
154	479705.22	2227078.22	Картометрический	1.00	-
155	479710.33	2227079.33	Картометрический	1.00	-
156	479756.27	2227088.16	Картометрический	1.00	-
157	479786.51	2227093.16	Картометрический	1.00	-
158	479809.31	2227095.98	Картометрический	1.00	-
159	479822.93	2227095.98	Картометрический	1.00	-
160	479840.45	2227094.77	Картометрический	1.00	-
161	479861.06	2227089.63	Картометрический	1.00	-
162	480015.75	2227044.26	Картометрический	1.00	-
163	480046.38	2227034.68	Картометрический	1.00	-
164	480073.54	2227023.53	Картометрический	1.00	-
165	480090.47	2227012.12	Картометрический	1.00	-
166	480108.92	2226996.61	Картометрический	1.00	-
167	480127.37	2226978.55	Картометрический	1.00	-
168	480148.13	2226949.86	Картометрический	1.00	-
100	480172.87	2226924.10	Картометрический	1.00	-

3. Сведения о характерных точках части (частей) границы объекта

Обозначение характерных точек части границы	Координаты, м		Метод определения координат характерной точки	Средняя квадратическая погрешность положения характерной точки (Mt), м	Описание обозначения точки на местности (при наличии)
	X	Y			
1	2	3	4	5	6
Часть №					
-	-	-	-	-	-

Раздел 3

Сведения о местоположении измененных (уточненных) границ объекта							
1. Система координат: -							
2. Сведения о характерных точках границ объекта							
Обозначение характерных точек границ	Существующие координаты, м		Измененные (уточненные) координаты, м		Метод определения координат характерной точки	Средняя квадратическая погрешность положения характерной точки (Mt), м	Описание обозначения точки на местности (при наличии)
	X	Y	X	Y			
1	2	3	4	5	6	7	8
-	-	-	-	-	-	-	-
3.Сведения о характерных точках части (частей) границы объекта							
Часть №							
-	-	-	-	-	-	-	-

Раздел 4

План границ объекта

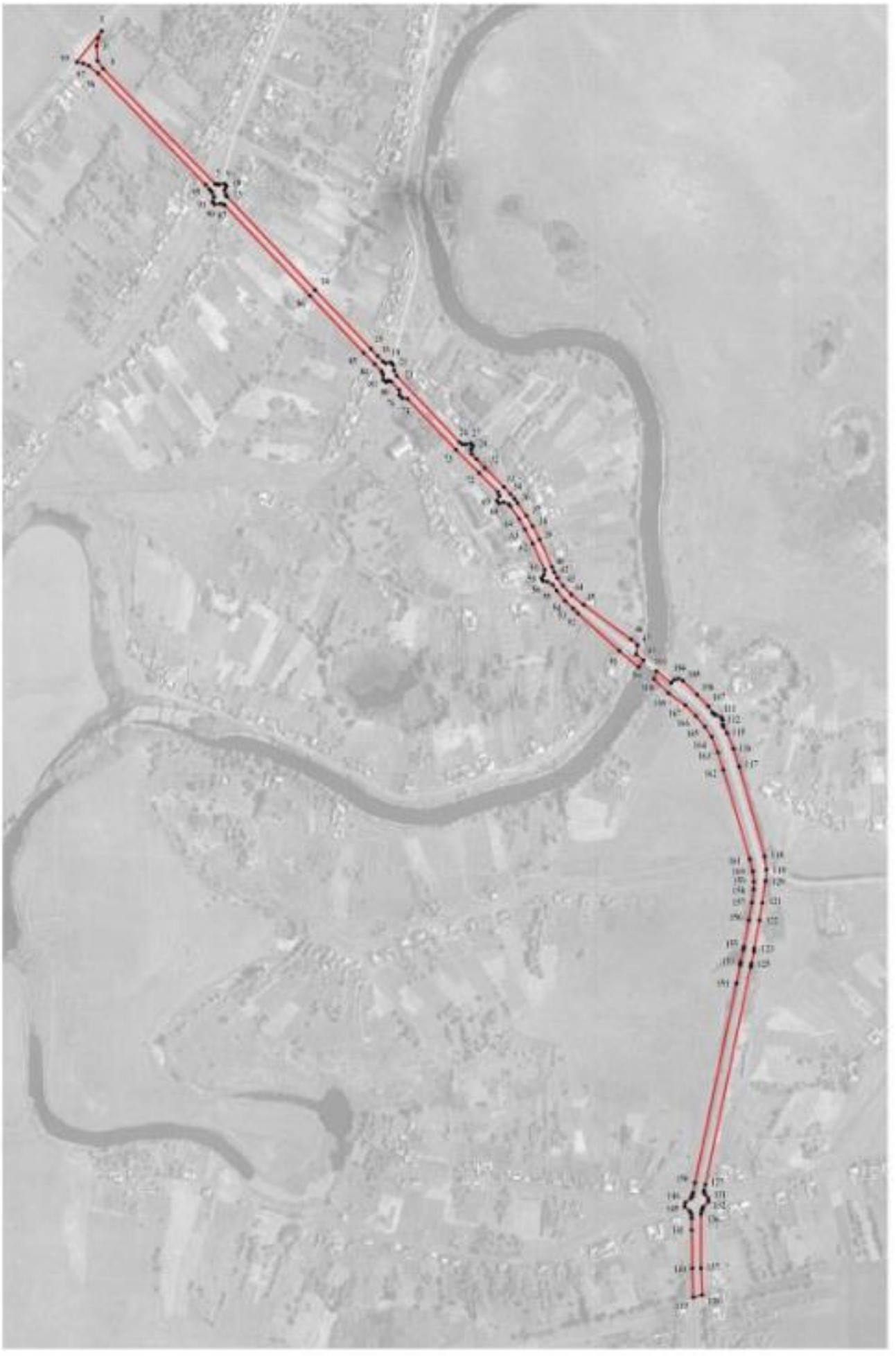

Масштаб 1:5000

Используемые условные знаки и обозначения:

границы территориальной зоны

• 1 характерная точка границы территориальной зоны

Заместитель руководителя БУВО «Нормативно-проектный центр»

Подпись А.Н. Ромашов Дата «19» января 2021 г.

Место для оттиска печати (при наличии) лица, составившего описание местоположения границ объекта

ОПИСАНИЕ МЕСТОПОЛОЖЕНИЯ ГРАНИЦ

Зона сельскохозяйственного использования в границах населенного пункта
села Подгорное – СХ1/2

(наименование объекта, местоположение границ которого описано
(далее - объект)

Раздел 1

Сведения об объекте		
№ п/п	Характеристики объекта	Описание характеристик
1	2	3
1	Местоположение объекта	Воронежская область, Новохопёрский муниципальный район, Ярковское сельское поселение, село Подгорное
2	Площадь объекта ± величина погрешности определения площади (Р ± Дельта Р)	263992+/-1798 м²
3	Иные характеристики объекта	-

Раздел 2

Сведения о местоположении границ объекта					
1. Система координат: МСК - 36, зона 2					
2. Сведения о характерных точках границ объекта					
Обозначение характерных точек границ	Координаты, м		Метод определения координат характерной точки	Средняя квадратическая погрешность положения характерной точки (Mt), м	Описание обозначения точки на местности (при наличии)
	X	Y			
1	2	3	4	5	6
1	480216.50	2226003.50	Аналитический	0.10	-
2	480191.91	2226019.76	Картометрический	1.00	-
3	480172.47	2226038.72	Картометрический	1.00	-
4	480156.82	2226060.14	Картометрический	1.00	-
5	480139.02	2226106.05	Картометрический	1.00	-
6	480120.95	2226156.93	Картометрический	1.00	-
7	480099.90	2226208.66	Картометрический	1.00	-
8	480090.46	2226233.57	Картометрический	1.00	-
9	480071.01	2226228.70	Картометрический	1.00	-
10	480074.85	2226206.73	Картометрический	1.00	-
11	480069.50	2226170.83	Картометрический	1.00	-
12	480076.48	2226137.13	Картометрический	1.00	-
13	480095.99	2226098.66	Картометрический	1.00	-
14	480106.00	2226032.78	Картометрический	1.00	-
15	480114.42	2226022.87	Картометрический	1.00	-
1	480216.50	2226003.50	Аналитический	0.10	-
16	480127.37	2226978.55	Картометрический	1.00	-
17	480108.92	2226996.61	Картометрический	1.00	-
18	480090.47	2227012.12	Картометрический	1.00	-
19	480073.54	2227023.53	Картометрический	1.00	-
20	480046.38	2227034.68	Картометрический	1.00	-
21	480015.75	2227044.26	Картометрический	1.00	-
22	479861.06	2227089.63	Картометрический	1.00	-
23	479840.45	2227094.77	Картометрический	1.00	-
24	479822.93	2227095.98	Картометрический	1.00	-
25	479809.31	2227095.98	Картометрический	1.00	-
26	479786.51	2227093.16	Картометрический	1.00	-
27	479756.27	2227088.16	Картометрический	1.00	-
28	479710.33	2227079.33	Картометрический	1.00	-
29	479705.22	2227078.22	Картометрический	1.00	-
30	479683.38	2227073.52	Картометрический	1.00	-
31	479678.18	2227072.99	Картометрический	1.00	-
32	479646.93	2227066.49	Картометрический	1.00	-
33	479647.55	2226673.44	Картометрический	1.00	-

1	2	3	4	5	6
34	479451.02	2226669.65	Картометрический	1.00	-
35	479423.97	2226448.31	Картометрический	1.00	-
36	479375.31	2226427.86	Картометрический	1.00	-
37	479263.57	2226352.64	Картометрический	1.00	-
38	479264.75	2226259.97	Картометрический	1.00	-
39	479330.30	2226191.90	Картометрический	1.00	-
40	479374.95	2226123.73	Картометрический	1.00	-
41	479379.06	2226045.28	Картометрический	1.00	-
42	479356.40	2225953.19	Картометрический	1.00	-
43	479396.33	2225958.37	Картометрический	0.10	-
44	479405.86	2226014.30	Аналитический	0.10	-
45	479413.32	2226096.06	Аналитический	0.10	-
46	479397.91	2226170.37	Аналитический	0.10	-
47	479335.85	2226242.30	Аналитический	0.10	-
48	479308.53	2226265.06	Аналитический	0.10	-
49	479302.71	2226301.80	Аналитический	0.10	-
50	479319.68	2226338.04	Аналитический	0.10	-
51	479356.10	2226353.39	Аналитический	0.10	-
52	479400.16	2226345.70	Аналитический	0.10	-
53	479418.71	2226334.68	Аналитический	0.10	-
54	479429.65	2226304.10	Аналитический	0.10	-
55	479453.76	2226126.83	Аналитический	0.10	-
56	479485.12	2226079.15	Аналитический	0.10	-
57	479511.59	2226059.10	Аналитический	0.10	-
58	479545.52	2226052.71	Аналитический	0.10	-
59	479579.13	2226072.39	Аналитический	0.10	-
60	479610.76	2226107.28	Аналитический	0.10	-
61	479702.10	2226256.94	Аналитический	0.10	-
62	479727.87	2226270.08	Аналитический	0.10	-
63	479752.21	2226263.22	Аналитический	0.10	-
64	479774.40	2226311.91	Картометрический	1.00	-
65	479728.32	2226318.35	Картометрический	1.00	-
66	479644.23	2226225.87	Картометрический	1.00	-
67	479597.25	2226279.04	Картометрический	1.00	-
68	479556.20	2226332.71	Картометрический	1.00	-
69	479540.38	2226621.48	Картометрический	1.00	-
70	479547.81	2226636.39	Картометрический	1.00	-
71	479587.05	2226648.24	Картометрический	1.00	-
72	479639.99	2226611.55	Картометрический	1.00	-
73	479716.25	2226700.34	Картометрический	1.00	-
74	479730.41	2226861.82	Картометрический	1.00	-
75	479895.29	2226857.32	Картометрический	1.00	-
76	479956.29	2226885.90	Картометрический	1.00	-
77	479997.29	2226901.75	Картометрический	1.00	-
16	480127.37	2226978.55	Картометрический	1.00	-
78	479432.60	2227629.97	Картометрический	1.00	-
79	479437.67	2227851.46	Аналитический	0.10	-

1	2	3	4	5	6
80	479424.53	2227854.17	Аналитический	0.10	-
81	479414.11	2227853.20	Аналитический	0.10	-
82	479389.24	2227870.79	Аналитический	0.10	-
83	479379.25	2227879.04	Аналитический	0.10	-
84	479371.97	2227880.10	Аналитический	0.10	-
85	479358.29	2227877.30	Аналитический	0.10	-
86	479350.14	2227871.66	Аналитический	0.10	-
87	479344.60	2227870.68	Аналитический	0.10	-
88	479343.41	2227872.53	Аналитический	0.10	-
89	479343.08	2227877.41	Аналитический	0.10	-
90	479333.74	2227873.94	Аналитический	0.10	-
91	479334.50	2227855.91	Аналитический	0.10	-
92	479323.88	2227818.16	Аналитический	0.10	-
93	479322.20	2227812.10	Аналитический	0.10	-
94	479317.44	2227798.31	Аналитический	0.10	-
95	479292.20	2227748.00	Аналитический	0.10	-
96	479272.02	2227674.37	Аналитический	0.10	-
97	479252.30	2227618.63	Картометрический	1.00	-
78	479432.60	2227629.97	Картометрический	1.00	-

3. Сведения о характерных точках части (частей) границы объекта

Обозначение характерных точек части границы	Координаты, м		Метод определения координат характерной точки	Средняя квадратическая погрешность положения характерной точки (Mt), м	Описание обозначения точки на местности (при наличии)
	X	Y			
1	2	3	4	5	6
Часть №					
-	-	-	-	-	-

Раздел 3

Сведения о местоположении измененных (уточненных) границ объекта							
1. Система координат: -							
2. Сведения о характерных точках границ объекта							
Обозначение характерных точек границ	Существующие координаты, м		Измененные (уточненные) координаты, м		Метод определения координат характерной точки	Средняя квадратическая погрешность положения характерной точки (Mt), м	Описание обозначения точки на местности (при наличии)
	X	Y	X	Y			
1	2	3	4	5	6	7	8
-	-	-	-	-	-	-	-
3.Сведения о характерных точках части (частей) границы объекта							
Часть №							
-	-	-	-	-	-	-	-

План границ объекта

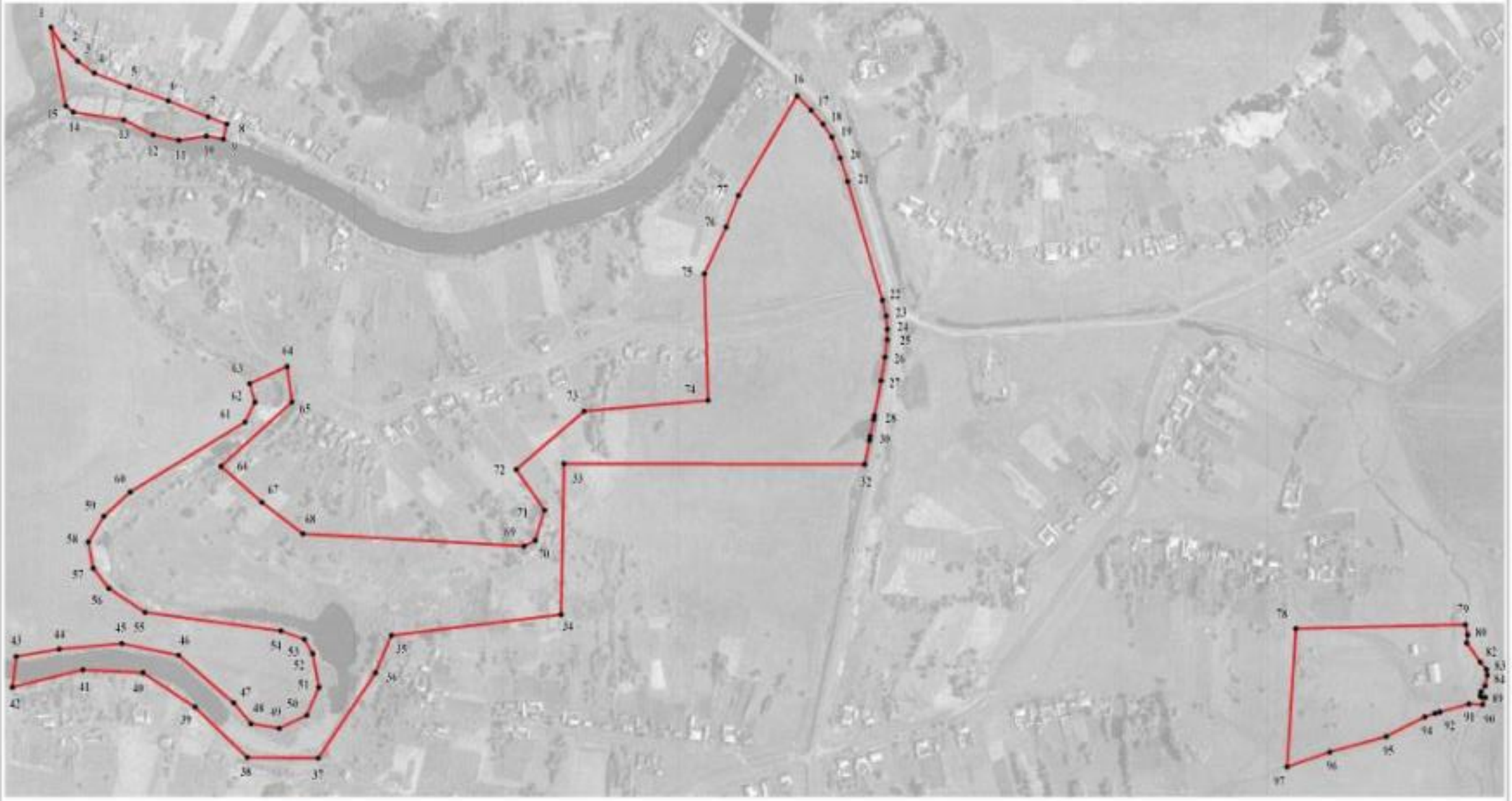

Масштаб 1:5000

Используемые условные знаки и обозначения:

границы территориальной зоны

• 1 характерная точка границ территориальной зоны

Заместитель руководителя БУНО «Нормативно-проектный центр»

Подпись А.В. Ромашов Дата « 19 » января 2021 г.

Место для оттиска печати (при наличии) лица, составившего описание местоположения границ объекта

Приложение № 3
к правилам землепользования и застройки
Ярковского сельского поселения
Новохопёрского муниципального района
Воронежской области

СВЕДЕНИЯ О ГРАНИЦАХ ТЕРРИТОРИАЛЬНЫХ ЗОН, СОДЕРЖАЩИЕ ГРАФИЧЕСКОЕ ОПИСАНИЕ МЕСТОПОЛОЖЕНИЯ ГРАНИЦ ТЕРРИТОРИАЛЬНЫХ ЗОН, ПЕРЕЧЕНЬ КООРДИНАТ ХАРАКТЕРНЫХ ТОЧЕК ГРАНИЦ ТЕРРИТОРИАЛЬНЫХ ЗОН, РАСПОЛОЖЕННЫХ ЗА ГРАНИЦАМИ НАСЕЛЕННЫХ ПУНКТОВ НА ТЕРРИТОРИИ ЯРКОВСКОГО СЕЛЬСКОГО ПОСЕЛЕНИЯ

ОПИСАНИЕ МЕСТОПОЛОЖЕНИЯ ГРАНИЦ

Зона улиц, дорог, инженерной и транспортной инфраструктуры за границами населенных пунктов – ИТ1

(наименование объекта, местоположение границ которого описано (далее - объект)

Раздел 1

Сведения об объекте		
№ п/п	Характеристики объекта	Описание характеристик
1	2	3
1	Местоположение объекта	Воронежская область, Новохопёрский муниципальный район, Ярковское сельское поселение
2	Площадь объекта ± величина погрешности определения площади (Р ± Дельта Р)	173570+/-7291 м²
3	Иные характеристики объекта	-

Раздел 2

Сведения о местоположении границ объекта					
1. Система координат: МСК - 36, зона 2					
2. Сведения о характерных точках границ объекта					
Обозначение характерных точек границ	Координаты, м		Метод определения координат характерной точки	Средняя квадратическая погрешность положения характерной точки (Mt), м	Описание обозначения точки на местности (при наличии)
	X	Y			
1	2	3	4	5	6
1	483970.39	2226064.84	Аналитический	0.20	-
2	483952.02	2226069.69	Аналитический	0.30	-
3	483936.43	2226070.92	Аналитический	0.30	-
4	483927.52	2226086.08	Аналитический	0.30	-
5	483922.21	2226088.71	Аналитический	0.30	-
6	483847.71	2226071.33	Аналитический	0.30	-
7	483837.76	2226067.81	Аналитический	0.30	-
8	483785.30	2226055.55	Аналитический	0.30	-
9	482868.35	2225833.37	Аналитический	0.30	-
10	482843.86	2225828.96	Аналитический	0.30	-
11	482819.78	2225826.00	Аналитический	0.30	-
12	482786.71	2225827.33	Аналитический	0.30	-
13	482742.67	2225836.13	Аналитический	0.30	-
14	482699.37	2225849.68	Аналитический	0.30	-
15	482660.10	2225864.56	Аналитический	0.30	-
16	482025.88	2226111.68	Аналитический	0.30	-
17	481785.87	2226203.78	Аналитический	0.30	-
18	481717.88	2226229.81	Аналитический	0.30	-
19	481707.11	2226220.91	Аналитический	0.30	-
20	481676.80	2226219.70	Аналитический	0.30	-
21	481652.85	2226219.84	Аналитический	0.30	-
22	481584.27	2226203.94	Аналитический	0.30	-
23	481575.54	2226200.89	Аналитический	0.30	-
24	481563.85	2226203.95	Аналитический	0.30	-
25	481562.70	2226203.10	Картометрический	1.00	-
26	481557.25	2226208.25	Аналитический	0.10	-
27	481495.74	2226154.80	Аналитический	0.10	-
28	481313.74	2225990.45	Аналитический	0.10	-
29	481306.54	2225983.95	Аналитический	0.10	-
30	481293.18	2225972.42	Аналитический	0.10	-
31	481239.08	2225929.34	Аналитический	0.10	-
32	481244.12	2225925.95	Аналитический	0.30	-
33	481266.86	2225919.13	Аналитический	0.30	-
34	481277.21	2225926.66	Аналитический	0.30	-
35	481283.64	2225934.75	Аналитический	0.30	-

1	2	3	4	5	6
36	481286.88	2225938.83	Аналитический	0.30	-
37	481293.34	2225954.33	Аналитический	0.30	-
38	481316.08	2225970.97	Аналитический	0.30	-
39	481505.60	2226142.75	Аналитический	0.30	-
40	481527.70	2226159.43	Аналитический	0.30	-
41	481551.81	2226172.92	Аналитический	0.30	-
42	481591.08	2226188.07	Аналитический	0.30	-
43	481633.91	2226199.96	Аналитический	0.30	-
44	481653.70	2226203.17	Аналитический	0.30	-
45	481677.92	2226203.03	Аналитический	0.30	-
46	481717.43	2226199.98	Аналитический	0.30	-
47	481747.93	2226195.50	Аналитический	0.30	-
48	481779.86	2226185.72	Аналитический	0.30	-
49	482017.71	2226093.98	Аналитический	0.30	-
50	482653.21	2225846.38	Аналитический	0.30	-
51	482693.80	2225830.95	Аналитический	0.30	-
52	482739.03	2225816.92	Аналитический	0.30	-
53	482786.42	2225807.72	Аналитический	0.30	-
54	482820.36	2225806.43	Аналитический	0.30	-
55	482846.21	2225809.55	Аналитический	0.30	-
56	482871.12	2225814.42	Аналитический	0.30	-
57	483791.75	2226037.39	Аналитический	0.30	-
58	483805.16	2226040.46	Аналитический	0.30	-
59	483842.30	2226047.93	Аналитический	0.30	-
60	483874.13	2226052.28	Аналитический	0.30	-
61	483900.21	2226053.15	Аналитический	0.30	-
62	483925.03	2226051.87	Аналитический	0.30	-
63	483948.36	2226048.90	Аналитический	0.30	-
64	483952.04	2226048.06	Аналитический	0.20	-
65	483964.30	2226059.50	Аналитический	0.20	-
1	483970.39	2226064.84	Аналитический	0.20	-
66	476523.24	2226633.97	Аналитический	0.10	-
67	476521.65	2226636.01	Аналитический	0.30	-
68	476517.88	2226644.09	Аналитический	0.30	-
69	476518.53	2226652.54	Аналитический	0.30	-
70	476514.86	2226656.37	Аналитический	0.30	-
71	476507.69	2226655.09	Аналитический	0.30	-
72	476502.77	2226658.17	Аналитический	0.30	-
73	476496.35	2226664.54	Аналитический	0.30	-
74	476456.03	2226703.45	Аналитический	0.30	-
75	476418.61	2226737.84	Аналитический	0.30	-
76	476374.71	2226777.59	Аналитический	0.30	-
77	476204.73	2226927.14	Аналитический	0.30	-
78	475872.56	2227223.95	Аналитический	0.30	-
79	475665.88	2227406.47	Аналитический	0.30	-
80	475406.57	2227639.24	Аналитический	0.30	-
81	475112.36	2227908.58	Аналитический	0.30	-

1	2	3	4	5	6
82	474919.58	2228089.68	Аналитический	0.30	-
83	474892.45	2228114.92	Аналитический	0.30	-
84	474660.65	2228331.80	Аналитический	0.30	-
85	474571.23	2228413.27	Аналитический	0.30	-
86	474477.23	2228498.59	Аналитический	0.30	-
87	474371.30	2228596.91	Аналитический	0.30	-
88	474164.75	2228787.20	Аналитический	0.30	-
89	474065.64	2228878.42	Аналитический	0.30	-
90	473945.40	2228988.44	Аналитический	0.30	-
91	473610.94	2229286.63	Аналитический	0.30	-
92	473607.95	2229289.62	Аналитический	0.30	-
93	473606.27	2229293.46	Аналитический	0.30	-
94	473606.40	2229302.05	Аналитический	0.30	-
95	473602.25	2229305.36	Аналитический	0.30	-
96	473595.35	2229303.56	Аналитический	0.30	-
97	473587.68	2229307.04	Аналитический	0.30	-
98	473585.58	2229309.08	Аналитический	0.30	-
99	473355.85	2229513.88	Аналитический	0.30	-
100	472621.56	2230168.21	Аналитический	0.30	-
101	472123.51	2230610.70	Аналитический	0.30	-
102	472115.67	2230616.66	Аналитический	0.30	-
103	472109.62	2230622.78	Аналитический	0.30	-
104	472107.53	2230628.67	Аналитический	0.30	-
105	472107.19	2230632.24	Аналитический	0.20	-
106	472088.06	2230609.14	Аналитический	0.20	-
107	472094.33	2230607.57	Аналитический	0.30	-
108	472100.12	2230602.72	Аналитический	0.30	-
109	472112.42	2230592.21	Аналитический	0.30	-
110	472605.45	2230155.08	Аналитический	0.30	-
111	473346.31	2229495.23	Аналитический	0.30	-
112	473588.69	2229279.24	Аналитический	0.30	-
113	473930.04	2228977.75	Аналитический	0.30	-
114	474052.96	2228864.99	Аналитический	0.30	-
115	474150.80	2228773.09	Аналитический	0.30	-
116	474358.08	2228582.56	Аналитический	0.30	-
117	474464.61	2228484.00	Аналитический	0.30	-
118	474559.19	2228397.55	Аналитический	0.30	-
119	474648.61	2228316.09	Аналитический	0.30	-
120	474907.66	2228073.33	Аналитический	0.30	-
121	475100.23	2227894.53	Аналитический	0.30	-
122	475394.78	2227624.16	Аналитический	0.30	-
123	475653.61	2227391.98	Аналитический	0.30	-
124	475860.87	2227208.87	Аналитический	0.30	-
125	476193.15	2226911.93	Аналитический	0.30	-
126	476363.12	2226762.72	Аналитический	0.30	-
127	476395.27	2226733.87	Аналитический	0.30	-
128	476399.04	2226729.05	Аналитический	0.30	-
129	476398.72	2226717.43	Аналитический	0.30	-

1	2	3	4	5	6
130	476402.82	2226714.06	Аналитический	0.30	-
131	476411.41	2226715.94	Аналитический	0.30	-
132	476415.62	2226715.25	Аналитический	0.30	-
133	476418.69	2226712.35	Аналитический	0.30	-
134	476444.44	2226688.59	Аналитический	0.30	-
135	476482.16	2226652.76	Аналитический	0.30	-
136	476484.69	2226650.20	Аналитический	0.30	-
137	476495.20	2226638.32	Аналитический	0.30	-
138	476501.73	2226630.84	Аналитический	0.10	-
139	476508.10	2226629.90	Аналитический	0.10	-
140	476513.60	2226630.19	Аналитический	0.10	-
141	476517.70	2226630.40	Аналитический	0.10	-
66	476523.24	2226633.97	Аналитический	0.10	-

3. Сведения о характерных точках части (частей) границы объекта

Обозначение характерных точек части границы	Координаты, м		Метод определения координат характерной точки	Средняя квадратическая погрешность положения характерной точки (Mt), м	Описание обозначения точки на местности (при наличии)
	X	Y			
1	2	3	4	5	6
Часть №					
-	-	-	-	-	-

Раздел 3

Сведения о местоположении измененных (уточненных) границ объекта							
1. Система координат: -							
2. Сведения о характерных точках границ объекта							
Обозначение характерных точек границ	Существующие координаты, м		Измененные (уточненные) координаты, м		Метод определения координат характерной точки	Средняя квадратическая погрешность положения характерной точки (Mt), м	Описание обозначения точки на местности (при наличии)
	X	Y	X	Y			
1	2	3	4	5	6	7	8
-	-	-	-	-	-	-	-
3.Сведения о характерных точках части (частей) границы объекта							
Часть №							
-	-	-	-	-	-	-	-

Раздел 4

План границ объекта

Схема расположения листов плана границ объекта

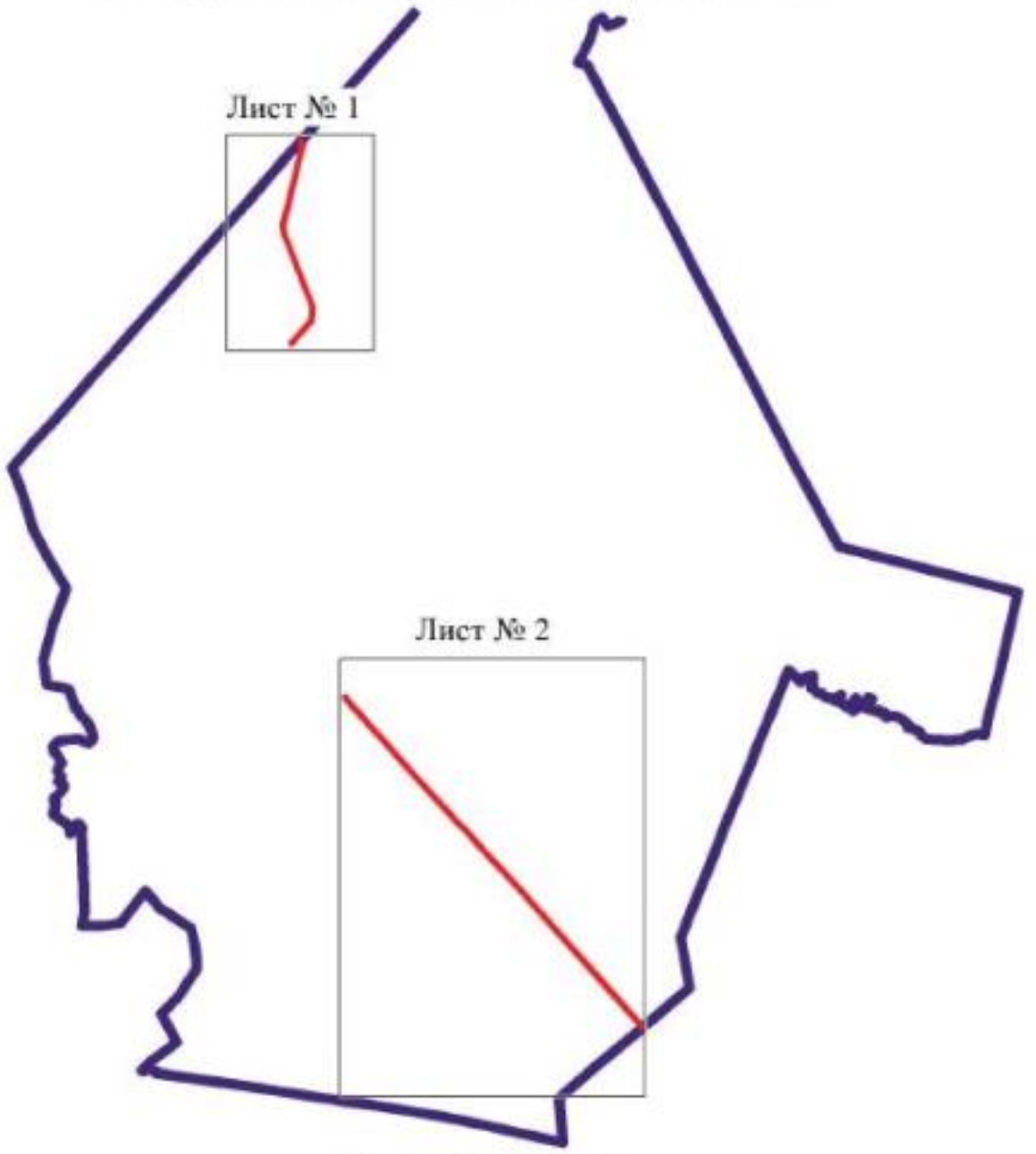

Масштаб 1:100000

Используемые условные знаки и обозначения:

границы территориальной зоны

границы муниципального образования

Лист № 1 область и номер листа плана границ объекта

Заместитель руководителя БУВО «Нормативно-проектный центр»

Подпись _____ А.В. Ромашов Дата « 19 » января 2021 г.

Место для оттиска печати (при наличии) лица, составившего описание местоположения границ объекта

План границ объекта

Лист № 1

Используемые условные знаки и обозначения:

- границы территориальной зоны
- границы муниципального образования
- 1 характерная точка границ территориальной зоны

Масштаб 1:5000

Заместитель руководителя БУМО «Нормативно-проектный центр»

Подпись _____ А.В. Романов Дата « 19 » января 2021 г.

Место для оттиска печати (при наличии) лица, составившего описание местоположения границ объекта



ОПИСАНИЕ МЕСТОПОЛОЖЕНИЯ ГРАНИЦ

Зона сельскохозяйственного производства за границами населенных пунктов – СХ2

(наименование объекта, местоположение границ которого описано
(далее - объект)

Раздел 1

Сведения об объекте		
№ п/п	Характеристики объекта	Описание характеристик
1	2	3
1	Местоположение объекта	Воронежская область, Новохопёрский муниципальный район, Ярковское сельское поселение
2	Площадь объекта ± величина погрешности определения площади (Р ± Дельта Р)	307570+/-9705 м²
3	Иные характеристики объекта	-

Раздел 2

Сведения о местоположении границ объекта					
1. Система координат: МСК - 36, зона 2					
2. Сведения о характерных точках границ объекта					
Обозначение характерных точек границ	Координаты, м		Метод определения координат характерной точки	Средняя квадратическая погрешность положения характерной точки (Mt), м	Описание обозначения точки на местности (при наличии)
	X	Y			
1	2	3	4	5	6
1	481315.91	2225100.58	Аналитический	0.30	-
2	481263.54	2225156.95	Аналитический	0.30	-
3	481167.68	2225069.17	Аналитический	0.30	-
4	481220.02	2225012.80	Аналитический	0.30	-
1	481315.91	2225100.58	Аналитический	0.30	-
5	480956.56	2225321.07	Аналитический	0.30	-
6	480857.06	2225466.17	Аналитический	0.30	-
7	480769.11	2225407.68	Картометрический	1.00	-
8	480879.67	2225266.54	Картометрический	1.00	-
5	480956.56	2225321.07	Аналитический	0.30	-
9	480914.47	2228227.63	Картометрический	1.00	-
10	480947.75	2228286.04	Картометрический	1.00	-
11	480849.09	2228532.16	Картометрический	1.00	-
12	480902.91	2228667.61	Картометрический	5.00	-
13	480767.79	2228727.55	Картометрический	5.00	-
14	480729.85	2228713.20	Картометрический	5.00	-
15	480743.47	2228572.06	Картометрический	1.00	-
16	480653.90	2228347.54	Картометрический	1.00	-
17	480702.60	2228316.69	Картометрический	1.00	-
9	480914.47	2228227.63	Картометрический	1.00	-
18	477373.65	2227096.57	Аналитический	0.10	-
19	477111.54	2227568.06	Аналитический	0.10	-
20	476744.21	2227213.42	Аналитический	0.10	-
21	476938.89	2226943.70	Аналитический	0.10	-
22	477007.86	2226989.76	Аналитический	0.10	-
23	477060.69	2227025.16	Аналитический	0.10	-
24	477086.21	2227028.58	Аналитический	0.10	-
25	477131.13	2227040.36	Аналитический	0.10	-
26	477224.66	2227053.37	Аналитический	0.10	-
27	477275.96	2227063.19	Аналитический	0.10	-
28	477322.60	2227074.23	Аналитический	0.10	-
29	477345.18	2227081.84	Аналитический	0.10	-

1	2	3	4	5	6
18	477373.65	2227096.57	Аналитический	0.10	-
3. Сведения о характерных точках части (частей) границы объекта					
Обозначение характерных точек части границы	Координаты, м		Метод определения координат характерной точки	Средняя квадратическая погрешность положения характерной точки (Mt), м	Описание обозначения точки на местности (при наличии)
	X	Y			
1	2	3	4	5	6
Часть №					
-	-	-	-	-	-

Раздел 3

Сведения о местоположении измененных (уточненных) границ объекта							
1. Система координат: -							
2. Сведения о характерных точках границ объекта							
Обозначение характерных точек границ	Существующие координаты, м		Измененные (уточненные) координаты, м		Метод определения координат характерной точки	Средняя квадратическая погрешность положения характерной точки (Mt), м	Описание обозначения точки на местности (при наличии)
	X	Y	X	Y			
1	2	3	4	5	6	7	8
-	-	-	-	-	-	-	-
3.Сведения о характерных точках части (частей) границы объекта							
Часть №							
-	-	-	-	-	-	-	-

Раздел 4

План границ объекта

Схема расположения листов плана границ объекта

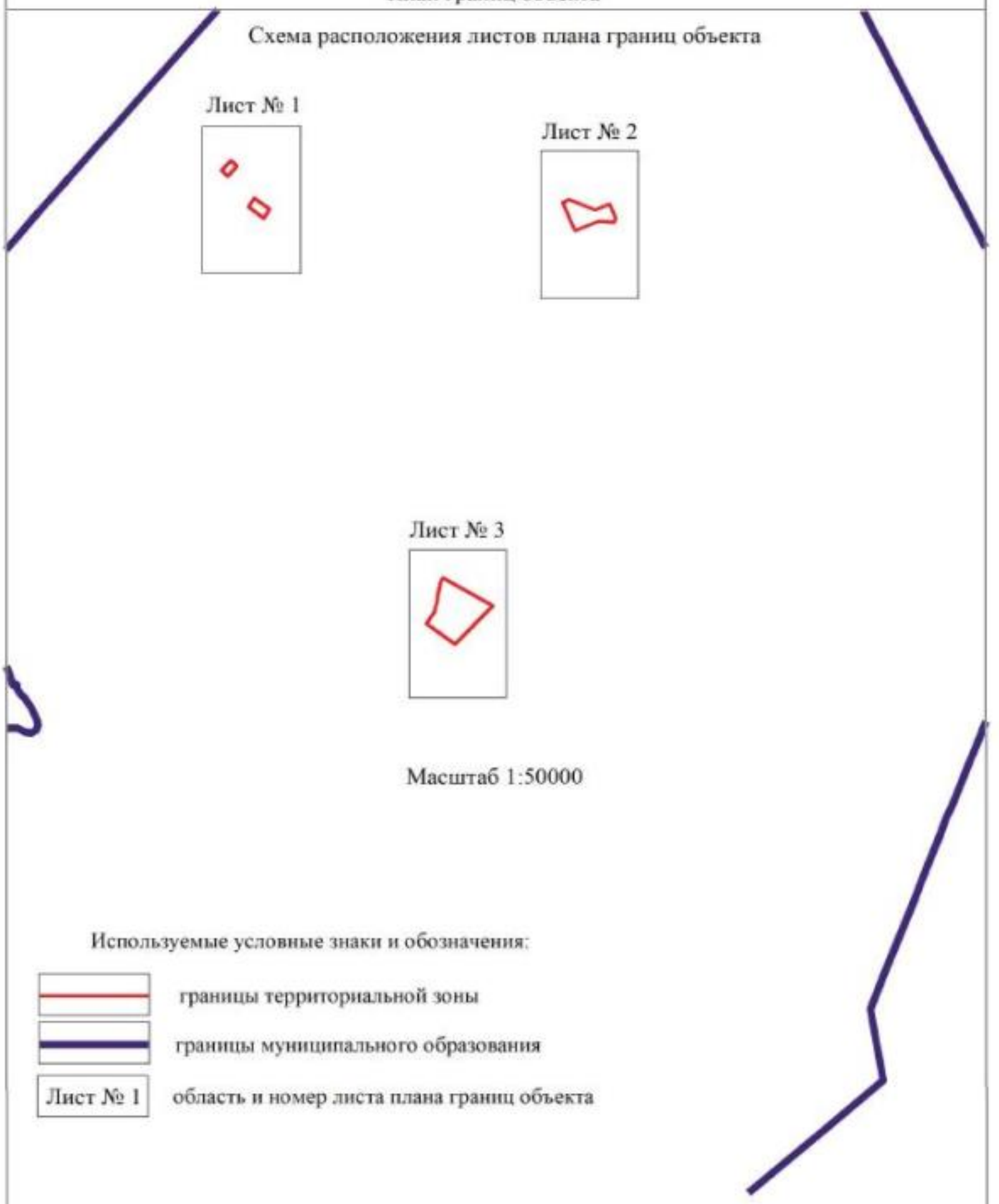

Масштаб 1:50000

Используемые условные знаки и обозначения:

границы территориальной зоны

границы муниципального образования

Лист № 1 область и номер листа плана границ объекта

Заместитель руководителя БУВО «Нормативно-проектный центр»

Подпись _____ А.В. Ромашов Дата « 19 » января 2021 г.

Место для оттиска печати (при наличии) лица, составившего описание местоположения границ объекта

План границ объекта

Лист № 1

Масштаб 1:5000

Используемые условные знаки и обозначения:

	границы территориальной зоны
• 1	характерная точка границ территориальной зоны

Заместитель руководителя БУВО «Нормативно-проектный центр»

Подпись _____ А.В. Ромашов Дата « 19 » января 2021 г.

Место для оттиска печати (при наличии) лица, составившего описание местоположения границ объекта

План границ объекта

Лист № 2

Масштаб 1:5000

Используемые условные знаки и обозначения:

границы территориальной зоны

• 10 характерная точка границ территориальной зоны

Заместитель руководителя БУВО «Нормативно-проектный центр»

Подпись _____ А.В. Ромашов Дата « 19 » января 2021 г.

Место для оттиска печати (при наличии) лица, составившего описание местоположения границ объекта

План границ объекта

Лист № 3

Масштаб 1:5000

Используемые условные знаки и обозначения:

границы территориальной зоны

• 20 характерная точка границ территориальной зоны

Заместитель руководителя БУВО «Нормативно-проектный центр»

Подпись _____ А.В. Ромашов Дата « 19 » января 2021 г.

Место для оттиска печати (при наличии) лица, составившего описание местоположения границ объекта

ОПИСАНИЕ МЕСТОПОЛОЖЕНИЯ ГРАНИЦ

Зона ритуальных объектов за границами населенных пунктов – СН1

(наименование объекта, местоположение границ которого описано
(далее - объект)

Раздел 1

Сведения об объекте		
№ п/п	Характеристики объекта	Описание характеристик
1	2	3
1	Местоположение объекта	Воронежская область, Новохопёрский муниципальный район, Ярковское сельское поселение
2	Площадь объекта ± величина погрешности определения площади (Р ± Дельта Р)	32282+/-3144 м²
3	Иные характеристики объекта	-

Раздел 2

Сведения о местоположении границ объекта					
1. Система координат: МСК - 36, зона 2					
2. Сведения о характерных точках границ объекта					
Обозначение характерных точек границ	Координаты, м		Метод определения координат характерной точки	Средняя квадратическая погрешность положения характерной точки (Mt), м	Описание обозначения точки на местности (при наличии)
	X	Y			
1	2	3	4	5	6
1	481066.44	2225387.11	Аналитический	0.30	-
2	481004.22	2225489.18	Аналитический	0.30	-
3	480967.29	2225465.85	Аналитический	0.30	-
4	480955.53	2225463.50	Картометрический	1.00	-
5	480916.07	2225434.97	Картометрический	1.00	-
6	481000.79	2225310.01	Картометрический	1.00	-
7	481004.22	2225315.18	Аналитический	0.30	-
8	481012.00	2225331.70	Аналитический	0.30	-
9	481045.05	2225357.95	Аналитический	0.30	-
1	481066.44	2225387.11	Аналитический	0.30	-
10	477735.49	2227056.22	Картометрический	1.00	-
11	477735.34	2227126.81	Картометрический	1.00	-
12	477736.61	2227194.01	Картометрический	1.00	-
13	477732.65	2227271.35	Картометрический	1.00	-
14	477660.55	2227264.35	Картометрический	1.00	-
15	477612.17	2227251.96	Картометрический	1.00	-
16	477682.89	2227064.92	Картометрический	1.00	-
17	477692.70	2227041.88	Картометрический	1.00	-
10	477735.49	2227056.22	Картометрический	1.00	-
3. Сведения о характерных точках части (частей) границы объекта					
Обозначение характерных точек части границы	Координаты, м		Метод определения координат характерной точки	Средняя квадратическая погрешность положения характерной точки (Mt), м	Описание обозначения точки на местности (при наличии)
	X	Y			
1	2	3	4	5	6
Часть №					
-	-	-	-	-	-

Раздел 3

Сведения о местоположении измененных (уточненных) границ объекта							
1. Система координат: -							
2. Сведения о характерных точках границ объекта							
Обозначение характерных точек границ	Существующие координаты, м		Измененные (уточненные) координаты, м		Метод определения координат характерной точки	Средняя квадратическая погрешность положения характерной точки (Mt), м	Описание обозначения точки на местности (при наличии)
	X	Y	X	Y			
1	2	3	4	5	6	7	8
-	-	-	-	-	-	-	-
3.Сведения о характерных точках части (частей) границы объекта							
Часть №							
-	-	-	-	-	-	-	-

Раздел 4

План границ объекта

Схема расположения листов плана границ объекта

Лист № 1

Лист № 2

Масштаб 1:25000

Используемые условные знаки и обозначения:

границы территориальной зоны

Лист № 1 область и номер листа плана границ объекта

Заместитель руководителя БУВО «Нормативно-проектный центр»

Подпись _____ А.В. Ромашов Дата « 19 » января 2021 г.

Место для оттиска печати (при наличии) лица, составившего описание местоположения границ объекта

План границ объекта

Лист № 1

Масштаб 1:2000

Используемые условные знаки и обозначения:

границы территориальной зоны

• 1 характерная точка границ территориальной зоны

Заместитель руководителя БУВО «Нормативно-проектный центр»

Подпись _____ А.В. Ромашов Дата « 19 » января 2021 г.

Место для оттиска печати (при наличии) лица, составившего описание местоположения границ объекта

План границ объекта

Лист № 2



Масштаб 1:2000

Используемые условные знаки и обозначения:

	границы территориальной зоны
• 10	характерная точка границ территориальной зоны

Заместитель руководителя БУВО «Нормативно-проектный центр»

Подпись _____ А.В. Ромашов Дата « 19 » января 2021 г.

Место для оттиска печати (при наличии) лица, составившего описание местоположения границ объекта