

**Управление по охране объектов культурного наследия
Воронежской области**

П Р И К А З

28 июня 2021 г.

№ 71-01-07/258

Воронеж

**Об утверждении границ территории объекта культурного наследия
регионального значения «Братская могила № 201», расположенного по
адресу: Воронежская область, Новоусманский район, с. Никольское
(уточненный адрес - Воронежская область, г. Воронеж, ул. Никольская)**

В соответствии с Федеральным законом от 25 июня 2002 года № 73-ФЗ «Об объектах культурного наследия (памятниках истории и культуры) народов Российской Федерации», Законом Воронежской области от 05.05.2015 № 46-ОЗ «Об особенностях правового регулирования отношений, связанных с сохранением, использованием, популяризацией и государственной охраной объектов культурного наследия на территории Воронежской области», Положением об управлении по охране объектов культурного наследия Воронежской области, утвержденным постановлением правительства Воронежской области от 13.04.2015 № 275, в целях государственной охраны объектов культурного наследия (памятников истории и культуры)

п р и к а з ы в а ю:

1. Утвердить прилагаемые границы территории объекта культурного наследия регионального значения «Братская могила № 201», расположенного по адресу: Воронежская область, Новоусманский район, с. Никольское (уточненный адрес - Воронежская область, г. Воронеж, ул. Никольская).

2. Контроль за исполнением настоящего приказа оставляю за собой.

Руководитель управления

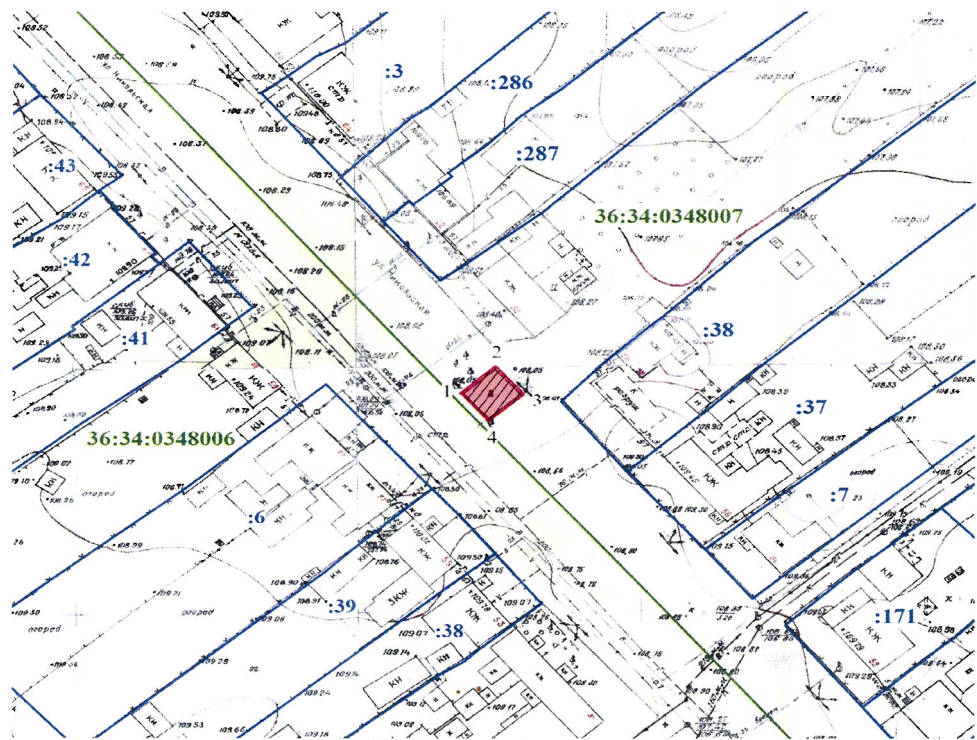
A handwritten signature in black ink, consisting of stylized, cursive letters that appear to be 'Н.А. Гарашкин'.

Н.А. Гарашкин









УТВЕРЖДЕНЫ
приказом управления по охране
объектов культурного наследия
Воронежской области
от 28.06.2021 № 71-01-07/258

Границы территории объекта культурного наследия регионального значения «Братская могила № 201», расположенного по адресу: Воронежская область, Новоусманский район, с. Никольское (уточненный адрес - Воронежская область, г. Воронеж, ул. Никольская)

1. Графическое описание местоположения границ территории объекта культурного наследия



Условные обозначения:

-  - границы кадастрового квартала
-  - границы земельного участка, установленные в соответствии с федеральным законодательством, включенные в ЕГРН
-  - границы территории объекта культурного наследия
-  1, 2 - характерные точки границ территории объекта культурного наследия
-  :6 - кадастровый номер земельного участка
-  36:34:0348007 - номер кадастрового квартала
-  - объект культурного наследия
-  - территория объекта культурного наследия

2. Координаты характерных точек границ территории объекта культурного наследия

Номер характерной точки	Координаты характерных точек в местной системе координат, система координат МСК-36 (S= 63 кв. м)	
	X	Y
1	504413.04	1306657.99
2	504418.55	1306664.19
3	504412.78	1306669.26
4	504407.32	1306662.99

3. Режим использования территории объекта культурного наследия

Разрешается:

Ведение хозяйственной деятельности, не противоречащей требованиям обеспечения сохранности объекта культурного наследия и позволяющей обеспечить его функционирование в современных условиях, в том числе:

- проведение работ, направленных на сохранение объекта культурного наследия (ремонт, реставрация, консервация), без изменения композиционно-пространственных характеристик и планировочных параметров объекта, при условии сохранения особенностей, составляющих его предмет охраны, на основании проектов, выполненных, согласованных и утвержденных в установленном порядке;
- подзахоронение останков советских воинов, погибших в годы Великой Отечественной войны и найденных в результате поисковых операций в настоящее время;
- капитальный ремонт и реконструкция существующих объектов инженерной инфраструктуры;
- проведение мероприятий по обеспечению мер экологической и

пожарной безопасности объекта культурного наследия;

- проведение работ по озеленению при условии обеспечения визуального восприятия объекта культурного наследия;

- благоустройство территории;

- установка информационных знаков и указателей, связанных с объектом;

- размещение элементов освещения при условии обеспечения визуального восприятия объекта культурного наследия.

Запрещается:

- эксгумация и перезахоронение останков советских воинов из братской могилы;

- изменение функционального зонирования территории объекта культурного наследия;

- строительство объектов капитального строительства;

- проведение земляных и строительных работ, за исключением работ по сохранению памятника, сохранению историко-градостроительной или природной среды объекта культурного наследия;

- вскрытие захоронений гражданами и юридическими лицами, не имеющими официального разрешения на такую деятельность;

- установка рекламных конструкций, щитов, установок, баннеров, растяжек, за исключением информационных обозначений объекта культурного наследия;

- размещение отходов производства и потребления;

- размещение на территории объекта культурного наследия взрывоопасных и экологически вредных производств, складов и временных хранилищ;

- устройство глухих железобетонных ограждений и ограждений из металлических профилированных листов, кроме временных;
- прокладка инженерных коммуникаций в наземном и надземном исполнении;
- загрязнение территории мусором, бытовыми отходами.