



ДЕПАРТАМЕНТ
АРХИТЕКТУРЫ И ГРАДОСТРОИТЕЛЬСТВА
ВОРОНЕЖСКОЙ ОБЛАСТИ

ПРИКАЗ

11.06.2021

№ 45-01-04/677

г. Воронеж

**Об утверждении правил землепользования и застройки
Октябрьского сельского поселения Бобровского муниципального
района Воронежской области**

В соответствии с Градостроительным кодексом Российской Федерации, Федеральным законом от 06.10.2003 № 131-ФЗ «Об общих принципах организации местного самоуправления в Российской Федерации», Законами Воронежской области от 07.07.2006 № 61-ОЗ «О регулировании градостроительной деятельности в Воронежской области», от 20.12.2018 № 173-ОЗ «О перераспределении полномочий по утверждению правил землепользования и застройки между органами местного самоуправления поселений Воронежской области, городского округа город Нововоронеж, Борисоглебского городского округа и исполнительными органами государственной власти Воронежской области», постановлением правительства Воронежской области от 31.12.2014 № 1240 «Об утверждении Положения о департаменте архитектуры и градостроительства Воронежской области», на основании приказа департамента архитектуры и градостроительства Воронежской области от 01.03.2019 № 45-01-04/27 «О подготовке проектов правил землепользования и застройки поселений Аннинского, Бобровского, Верхнемамонского, Верхнехавского,

Воробьёвского, Каширского, Лискинского, Новоусманского, Ольховатского, Павловского, Панинского, Подгоренского, Рамонского, Семилукского и Хохольского муниципальных районов и городского округа город Нововоронеж Воронежской области», с учетом заключения о результатах публичных слушаний от 24.02.2020

п р и к а з ы в а ю:

1. Утвердить прилагаемые правила землепользования и застройки Октябрьского сельского поселения Бобровского муниципального района Воронежской области.

2. Признать утратившими силу следующие решения Совета народных депутатов Октябрьского сельского поселения Бобровского муниципального района Воронежской области:

- от 31.08.2012 № 25 «Об утверждении правил землепользования и застройки Октябрьского сельского поселения Бобровского муниципального района Воронежской области»;

- от 04.12.2015 № 42 «О внесении изменений в решение Совета народных депутатов Октябрьского сельского поселения Бобровского муниципального района Воронежской области «Об утверждении Правил землепользования и застройки Октябрьского сельского поселения Бобровского муниципального района Воронежской области» от 31.08.2012 № 25»;

- от 28.10.2016 № 46 «О внесении изменений в решение Совета народных депутатов Октябрьского сельского поселения Бобровского муниципального района Воронежской области «Об утверждении Правил землепользования и застройки Октябрьского сельского поселения Бобровского муниципального района Воронежской области» от 31.08.2012 № 25»;

- от 28.11.2017 № 40 «О внесении изменений в решение Совета народных депутатов Октябрьского сельского поселения Бобровского

муниципального района Воронежской области «Об утверждении Правил землепользования и застройки Октябрьского сельского поселения Бобровского муниципального района Воронежской области» от 31.08.2012 № 25».

3. Контроль исполнения настоящего приказа возложить на заместителя руководителя департамента архитектуры и градостроительства Воронежской области – начальника отдела территориального планирования Беляеву С.М.

Руководитель департамента
архитектуры и градостроительства
Воронежской области



А.А. Еренков

УТВЕРЖДЕНЫ
приказом департамента
архитектуры и градостроительства
Воронежской области
от 11.06.2021 № 45-01-04/677

**ПРАВИЛА ЗЕМЛЕПОЛЬЗОВАНИЯ И ЗАСТРОЙКИ
ОКТЯБРЬСКОГО СЕЛЬСКОГО ПОСЕЛЕНИЯ
БОБРОВСКОГО МУНИЦИПАЛЬНОГО РАЙОНА
ВОРОНЕЖСКОЙ ОБЛАСТИ**

**ЧАСТЬ I. ПОРЯДОК ПРИМЕНЕНИЯ ПРАВИЛ
ЗЕМЛЕПОЛЬЗОВАНИЯ И ЗАСТРОЙКИ И ВНЕСЕНИЯ В НИХ
ИЗМЕНЕНИЙ**

Раздел 1. Общие положения

**1. Предмет регулирования и цели подготовки правил
землепользования и застройки Октябрьского сельского поселения
Бобровского муниципального района Воронежской области**

1. Правила землепользования и застройки Октябрьского сельского поселения Бобровского муниципального района Воронежской области (далее – Правила) являются документом градостроительного зонирования, который утверждается нормативным правовым актом департамента архитектуры и градостроительства Воронежской области и в котором устанавливаются территориальные зоны, градостроительные регламенты, порядок применения такого документа и порядок внесения в него изменений.

2. Правила разработаны в соответствии с Градостроительным кодексом Российской Федерации (далее – ГрК РФ), Земельным кодексом Российской Федерации, Федеральным законом от 06.10.2003 № 131-ФЗ «Об общих принципах организации местного самоуправления в Российской Федерации», иными нормативными правовыми актами Российской Федерации, Воронежской области, муниципальными правовыми актами

муниципального образования с учетом положений нормативных актов и документов, определяющих основные направления социально-экономического и градостроительного развития муниципального образования, а также сведений Единого государственного реестра недвижимости, сведений, документов и материалов, содержащихся в государственных информационных системах обеспечения градостроительной деятельности.

3. Правила разработаны в целях:

– создания условий для устойчивого развития территории муниципального образования, сохранения окружающей среды и объектов культурного наследия;

– создания условий для планировки территории муниципального образования;

– обеспечения прав и законных интересов физических и юридических лиц, в том числе правообладателей земельных участков и объектов капитального строительства;

– создания условий для привлечения инвестиций, в том числе путем предоставления возможности выбора наиболее эффективных видов разрешенного использования земельных участков и объектов капитального строительства.

2. Основные понятия, используемые в Правилах

В настоящих Правилах используются основные понятия, установленные законодательством Российской Федерации.

3. Сфера применения Правил

1. Действие настоящих Правил распространяется на всю территорию Октябрьского сельского поселения Бобровского муниципального района Воронежской области. Правила обязательны для соблюдения органами государственной власти, органами местного самоуправления, физическими и юридическими лицами, при осуществлении

ими градостроительной деятельности на территории Октябрьского сельского поселения Бобровского муниципального района Воронежской области.

2. Настоящие Правила применяются наряду с:

- техническими регламентами и иными обязательными требованиями, установленными в соответствии с законодательством в целях обеспечения безопасности жизни и здоровья людей, надежности и безопасности зданий, строений и сооружений, сохранения окружающей природной среды и объектов культурного наследия;
- региональными и местными нормативами градостроительного проектирования.

4. Содержание и порядок применения Правил

1. Правила включают в себя:

- 1) порядок их применения и внесения изменений в Правила;
- 2) карту градостроительного зонирования;
- 3) градостроительные регламенты.

Обязательным приложением к настоящим Правилам являются сведения о границах территориальных зон, которые должны содержать графическое описание местоположения границ территориальных зон, перечень координат характерных точек этих границ в системе координат, используемой для ведения Единого государственного реестра недвижимости.

2. Порядок применения Правил землепользования и застройки и внесения в них изменений включает в себя положения:

- 1) о регулировании землепользования и застройки;
- 2) об изменении видов разрешенного использования земельных участков и объектов капитального строительства физическими и юридическими лицами;
- 3) о подготовке документации по планировке территории органами местного самоуправления;
- 4) о проведении общественных обсуждений или публичных слушаний по вопросам землепользования и застройки;

- 5) о внесении изменений в Правила;
- 6) о регулировании иных вопросов землепользования и застройки.

5. Использование объектов недвижимости, не соответствующих настоящим Правилам

1. Земельные участки или объекты капитального строительства, виды разрешенного использования, предельные (минимальные и (или) максимальные) размеры и предельные параметры которых не соответствуют градостроительному регламенту, могут использоваться без установления срока приведения их в соответствие с градостроительным регламентом, за исключением случаев, если использование таких земельных участков и объектов капитального строительства опасно для жизни или здоровья человека, для окружающей среды, объектов культурного наследия.

2. Реконструкция указанных в подпункте 1 настоящего пункта объектов капитального строительства может осуществляться только путем приведения таких объектов в соответствие с градостроительным регламентом или путем уменьшения их несоответствия предельным параметрам разрешенного строительства, реконструкции. Изменение видов разрешенного использования указанных земельных участков и объектов капитального строительства может осуществляться путем приведения их в соответствие с видами разрешенного использования земельных участков и объектов капитального строительства, установленными градостроительным регламентом.

3. В случае если использование указанных в подпункте 1 настоящего пункта земельных участков и объектов капитального строительства продолжается и опасно для жизни или здоровья человека, для окружающей среды, объектов культурного наследия, в соответствии с федеральными законами может быть наложен запрет на использование таких земельных участков и объектов. В случае если использование указанных в пункте 1 настоящей статьи земельных участков и объектов капитального строительства продолжается и опасно для жизни или здоровья человека, для

окружающей среды, объектов культурного наследия, в соответствии с федеральными законами может быть наложен запрет на использование таких земельных участков и объектов.

6. Открытость и доступность информации о землепользовании и застройке

1. Настоящие Правила являются открытыми и общедоступными.
2. Настоящие Правила подлежат опубликованию в порядке, установленном для официального опубликования нормативных правовых актов Воронежской области, и размещению в федеральной государственной информационной системе территориального планирования и в государственной информационной системе обеспечения градостроительной деятельности.

Раздел 2. Положения о регулировании землепользования и застройки

7. Перераспределение полномочий между органами местного самоуправления Октябрьского сельского поселения Бобровского муниципального района Воронежской области и департаментом архитектуры и градостроительства Воронежской области

1. На основании Закона Воронежской области от 20.12.2018 № 173-ОЗ «О перераспределении полномочий по утверждению правил землепользования и застройки между органами местного самоуправления поселений Воронежской области, городского округа город Нововоронеж, Борисоглебского городского округа и исполнительными органами государственной власти Воронежской области» (далее – Закон Воронежской области) и в соответствии со статьей 8.2 ГрК РФ, пунктом 6.1 статьи 26.3 Федерального закона от 06.10.1999 № 184-ФЗ «Об общих принципах организации законодательных (представительных) и исполнительных органов государственной власти субъектов Российской Федерации», частью 1.2 статьи 17 Федерального закона от 06.10.2003 № 131-ФЗ «Об общих

принципах организации местного самоуправления в Российской Федерации» полномочия по утверждению Правил перераспределены между органами местного самоуправления Октябрьского сельского поселения Бобровского муниципального района Воронежской области и департаментом архитектуры и градостроительства Воронежской области (далее – Уполномоченный орган) на срок, установленный Законом Воронежской области.

2. После истечения срока, указанного Законе Воронежской области, полномочия Уполномоченного органа, предусмотренные настоящими Правилами, осуществляются органами местного самоуправления Октябрьского сельского поселения Бобровского муниципального района Воронежской области в соответствии с требованиями ГрК РФ.

8. Полномочия Уполномоченного органа по вопросам землепользования и застройки

1. Полномочия Уполномоченного органа по вопросам землепользования и застройки включают:

1) принятие решений о подготовке проекта Правил, о подготовке проекта о внесении изменений в Правила;

2) утверждение Правил, утверждение внесения изменений в Правила;

3) принятие решений о предоставлении разрешений на условно разрешенный вид использования объектов капитального строительства или земельного участка;

4) принятие решений о предоставлении разрешения на отклонение от предельных параметров разрешенного строительства, реконструкции объектов капитального строительства;

5) иные полномочия в соответствии с действующим законодательством.

9. Комиссия по подготовке проектов Правил

1. Комиссия по подготовке проектов правил землепользования и застройки поселений Воронежской области, городского округа город

Нововоронеж, Борисоглебского городского округа (далее – Комиссия) является специально созданным постоянно действующим коллегиальным органом при Уполномоченном органе в целях реализации полномочий, указанных в пункте 8 настоящих Правил, перераспределенных в соответствии с Законом Воронежской области и обеспечения выполнения задач градостроительного зонирования.

2. Комиссия создается и прекращает свою деятельность приказом Уполномоченного органа.

3. Состав и порядок деятельности Комиссии утверждается приказом Уполномоченного органа.

Раздел 3. Положения об изменении видов разрешенного использования земельных участков и объектов капитального строительства физическими и юридическими лицами

10. Изменение видов разрешенного использования земельных участков и объектов капитального строительства

1. Для каждой из установленных настоящими Правилами территориальных зон могут устанавливаться основные, условно разрешенные и вспомогательные виды разрешенного использования земельных участков и объектов капитального строительства.

2. Изменение одного вида разрешенного использования земельных участков и объектов капитального строительства на другой вид такого использования осуществляется в соответствии с градостроительным регламентом при условии соблюдения требований технических регламентов.

3. Основные и вспомогательные виды разрешенного использования земельных участков и объектов капитального строительства правообладателями земельных участков и объектов капитального строительства, за исключением органов государственной власти, органов местного самоуправления, государственных и муниципальных учреждений,

государственных и муниципальных унитарных предприятий, выбираются самостоятельно без дополнительных разрешений и согласования.

4. Решения об изменении одного вида разрешенного использования земельных участков и объектов капитального строительства, расположенных на землях, на которые действие градостроительных регламентов не распространяется или для которых градостроительные регламенты не устанавливаются, на другой вид такого использования принимаются в соответствии с федеральными законами.

11. Предоставление разрешения на условно разрешенный вид использования земельного участка или объекта капитального строительства

1. Физическое или юридическое лицо, заинтересованное в предоставлении разрешения на условно разрешенный вид использования земельного участка или объекта капитального строительства (далее - разрешение на условно разрешенный вид использования), направляет заявление о предоставлении разрешения на условно разрешенный вид использования Комиссию. Заявление о предоставлении разрешения на условно разрешенный вид использования может быть направлено в форме электронного документа, подписанного электронной подписью в соответствии с требованиями Федерального закона от 06.04.2011 № 63-ФЗ «Об электронной подписи».

2. Порядок предоставления разрешения на условно разрешенный вид использования земельного участка или объекта капитального строительства определен статьей 39 ГрК РФ.

3. Проект решения о предоставлении разрешения на условно разрешенный вид использования подлежит рассмотрению на общественных обсуждениях или публичных слушаниях, проводимых в порядке, установленном статьей 5.1 ГрК РФ, с учетом положений статьи 39 ГрК РФ.

12. Предоставление разрешения на отклонение от предельных параметров разрешенного строительства, реконструкции объектов капитального строительства

1. Правообладатели земельных участков, размеры которых меньше установленных градостроительным регламентом минимальных размеров земельных участков либо конфигурация, инженерно-геологические или иные характеристики которых неблагоприятны для застройки, вправе обратиться за разрешениями на отклонение от предельных параметров разрешенного строительства, реконструкции объектов капитального строительства (далее также – разрешение на отклонение от предельных параметров).

2. Правообладатели земельных участков вправе обратиться за разрешениями на отклонение от предельных параметров разрешенного строительства, реконструкции объектов капитального строительства, если такое отклонение необходимо в целях однократного изменения одного или нескольких предельных параметров разрешенного строительства, реконструкции объектов капитального строительства, установленных градостроительным регламентом для конкретной территориальной зоны, не более чем на десять процентов.

3. Порядок предоставления разрешения на отклонение от предельных параметров определен статьей 40 ГрК РФ.

4. Проект решения о предоставлении разрешения на отклонение от предельных параметров подлежит рассмотрению на общественных обсуждениях или публичных слушаниях, проводимых в порядке, установленном статьей 5.1 ГрК РФ, с учетом положений статьи 39 ГрК РФ, за исключением случая, указанного в части 1.1 статьи 40 ГрК РФ.

Раздел 4. Положения о подготовке документации по планировке территории органами местного самоуправления

13. Общие положения о подготовке документации по планировке территории

1. Подготовка документации по планировке территории осуществляется в целях обеспечения устойчивого развития территорий, в том числе выделения элементов планировочной структуры, установления границ земельных участков, установления границ зон планируемого размещения объектов капитального строительства.

2. Подготовка документации по планировке территории осуществляется в соответствии с главой 5 ГрК РФ.

3. Состав и содержание документации по планировке территории определяется ГрК РФ.

Раздел 5. Положения о проведении общественных обсуждений или публичных слушаний по вопросам землепользования и застройки

14. Общие положения о порядке проведения общественных обсуждений или публичных слушаний в сфере градостроительной деятельности

1. В целях соблюдения права человека на благоприятные условия жизнедеятельности, прав и законных интересов правообладателей земельных участков и объектов капитального строительства по проектам правил землепользования и застройки, проектам планировки территории, проектам межевания территории, проектам, предусматривающим внесение изменений в один из указанных утвержденных документов, проектам решений о предоставлении разрешения на условно разрешенный вид использования земельного участка или объекта капитального строительства, проектам решений о предоставлении разрешения на отклонение от предельных параметров разрешенного строительства, реконструкции объектов капитального строительства в соответствии с уставом муниципального

образования и (или) нормативным правовым актом представительного органа муниципального образования и с учетом положений ГрК РФ проводятся общественные обсуждения или публичные слушания, за исключением случаев, предусмотренных ГрК РФ и другими федеральными законами.

2. Порядок проведения общественных обсуждений или публичных слушаний определяется ГрК РФ, Уставом Октябрьского сельского поселения Бобровского муниципального района Воронежской области и (или) нормативным правовым актом представительного органа муниципального образования.

Раздел 6. Положения о внесении изменений в Правила

15. Основания и порядок внесения изменений в Правила

1. Основания для рассмотрения вопроса о внесении изменений в настоящие Правила предусмотрены статьей 33 ГрК РФ.

2. Внесение изменений в Правила осуществляется в порядке, предусмотренном статьями 31 и 32 ГрК РФ, с учетом особенностей, установленных статьей 33 ГрК РФ.

Раздел 7. Положения о регулировании иных вопросов землепользования и застройки

16. Общие принципы регулирования иных вопросов землепользования и застройки на территории Октябрьского сельского поселения Бобровского муниципального района Воронежской области

Иные вопросы землепользования и застройки на территории Октябрьского сельского поселения Бобровского муниципального района Воронежской области регулируются законодательством Российской Федерации, Воронежской области, муниципальными правовыми актами Октябрьского сельского поселения Бобровского муниципального района Воронежской области.

ЧАСТЬ II. КАРТА ГРАДОСТРОИТЕЛЬНОГО ЗОНИРОВАНИЯ**17. Карты градостроительного зонирования**

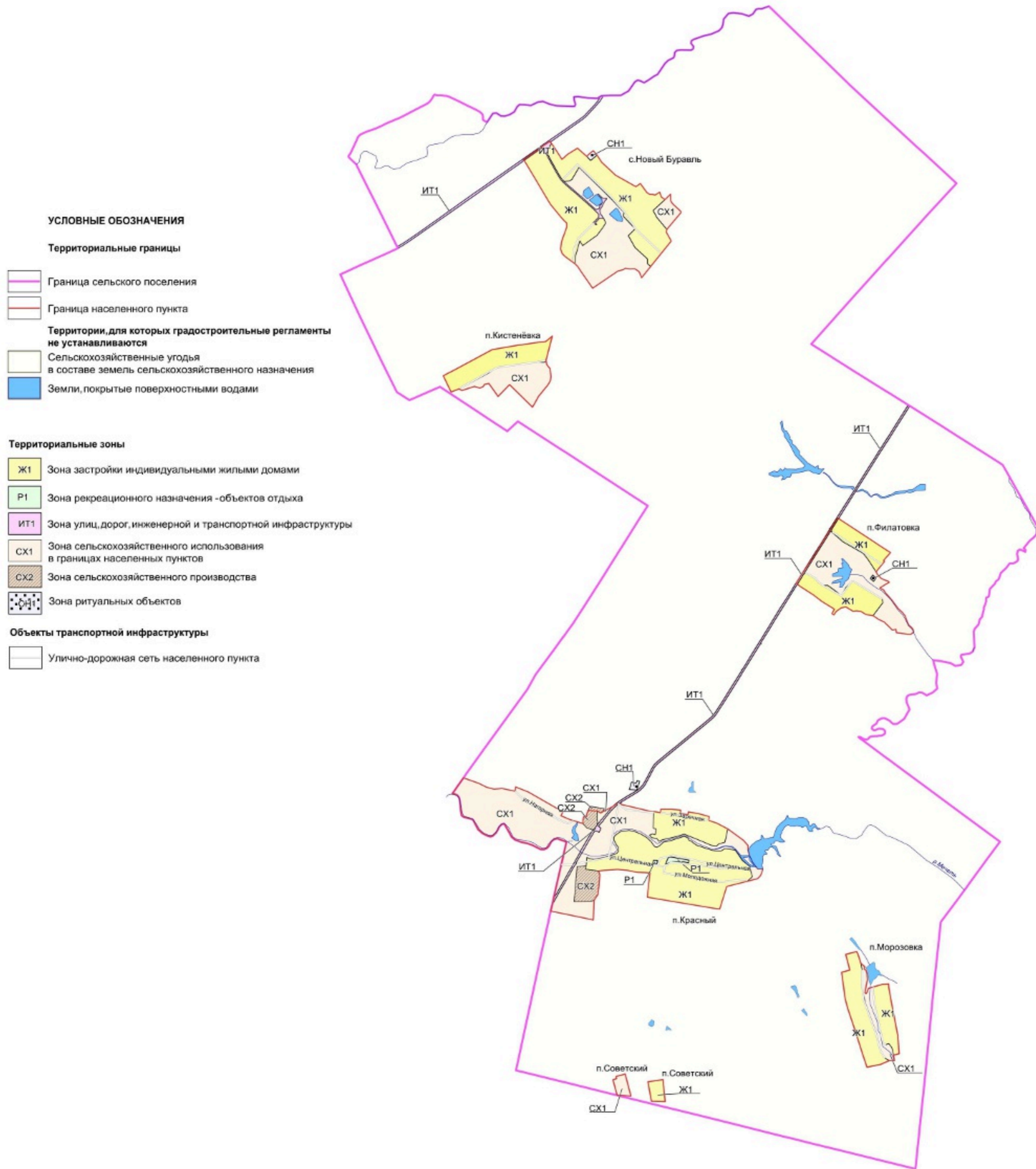
1. Карта градостроительного зонирования территории Октябрьского сельского поселения Бобровского муниципального района Воронежской области.



ПРАВИЛА ЗЕМЛЕПОЛЬЗОВАНИЯ И ЗАСТРОЙКИ

Карта градостроительного зонирования территории

Октябрьского сельского поселения Бобровского муниципального района
Воронежской области



МАСШТАБ 1:25000

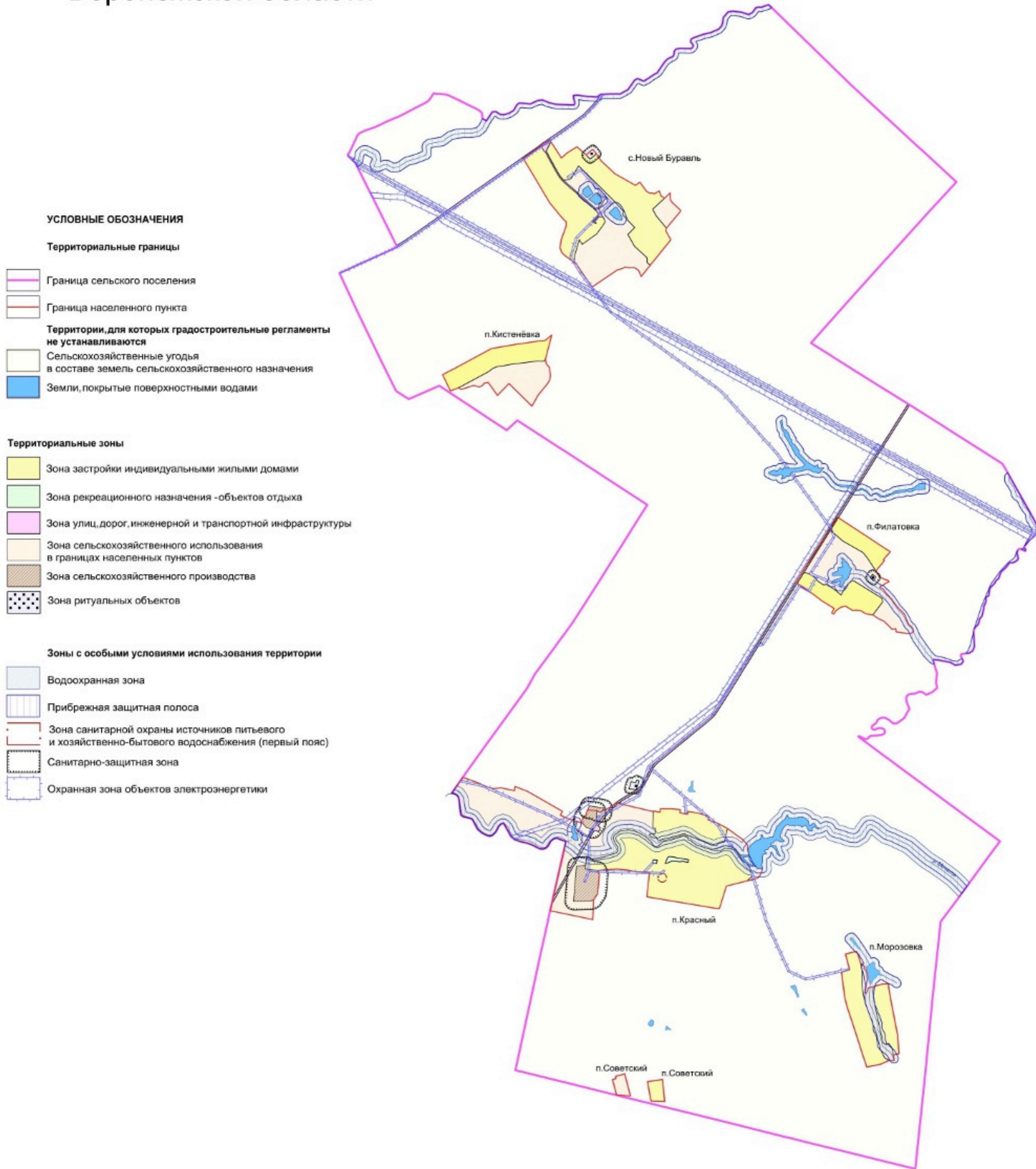


2. Карта градостроительного зонирования с отображением зон с особыми условиями использования территории Октябрьского сельского поселения Бобровского муниципального района Воронежской области.



ПРАВИЛА ЗЕМЛЕПОЛЬЗОВАНИЯ И ЗАСТРОЙКИ

Карта градостроительного зонирования с отображением зон с особыми условиями использования территории
Октябрьского сельского поселения Бобровского муниципального района
Воронежской области



МАСШТАБ 1:25000



18. Перечень территориальных зон, установленных на карте градостроительного зонирования

1. Порядок установления территориальных зон определен статьей 34 ГрК РФ. На карте градостроительного зонирования установлены следующие виды территориальных зон:

Наименование территориальной зоны	Кодовое обозначение территориальной зоны
Жилые зоны	
Зона застройки индивидуальными жилыми домами	Ж1
Зоны инженерной и транспортной инфраструктуры	
Зона улиц, дорог, инженерной и транспортной инфраструктуры	ИТ1
Зоны сельскохозяйственного использования	
Зона сельскохозяйственного использования в границах населенных пунктов	СХ1
Зона сельскохозяйственного производства	СХ2
Зоны рекреационного назначения	
Зона рекреационного назначения - объектов отдыха	Р1
Зоны специального назначения	
Зона ритуальных объектов	СН1

2. Сведения о границах территориальных зон, содержащие графическое описание местоположения границ территориальных зон, перечень координат характерных точек границ территориальных зон посёлка Красный, являются приложением № 1 к настоящим Правилам.

3. Сведения о границах территориальных зон, содержащие графическое описание местоположения границ территориальных зон, перечень координат характерных точек границ территориальных зон посёлка Кистенёвка, являются приложением № 2 к настоящим Правилам.

4. Сведения о границах территориальных зон, содержащие графическое описание местоположения границ территориальных зон, перечень координат характерных точек границ территориальных зон посёлка Морозовка, являются приложением № 3 к настоящим Правилам.

5. Сведения о границах территориальных зон, содержащие графическое описание местоположения границ территориальных зон, перечень координат характерных точек границ территориальных зон села Новый Буравль, являются приложением № 4 к настоящим Правилам.

6. Сведения о границах территориальных зон, содержащие графическое описание местоположения границ территориальных зон, перечень координат характерных точек границ территориальных зон посёлка Советский, являются приложением № 5 к настоящим Правилам.

7. Сведения о границах территориальных зон, содержащие графическое описание местоположения границ территориальных зон, перечень координат характерных точек границ территориальных зон посёлка Филатовка, являются приложением № 6 к настоящим Правилам.

8. Сведения о границах территориальных зон, содержащие графическое описание местоположения границ территориальных зон, перечень координат характерных точек границ территориальных зон, расположенных за границами населенных пунктов на территории Октябрьского сельского поселения, являются приложением № 7 к настоящим Правилам.

ЧАСТЬ III. ГРАДОСТРОИТЕЛЬНЫЕ РЕГЛАМЕНТЫ

19. Общие положения о градостроительном регламенте

1. Градостроительным регламентом определяется правовой режим земельных участков, равно как всего, что находится над и под поверхностью земельных участков и используется в процессе их застройки и последующей эксплуатации объектов капитального строительства.

2. Действие градостроительного регламента распространяется в равной мере на все земельные участки и объекты капитального строительства, расположенные в пределах границ территориальной зоны, обозначенной на карте градостроительного зонирования.

3. Земли и земельные участки, на которые действие градостроительных регламентов не распространяется или для которых градостроительные регламенты не устанавливаются, определены статьей 36 ГрК РФ.

20. Виды разрешенного использования

1. Разрешенное использование земельных участков и объектов капитального строительства может быть следующих видов:

- основные виды разрешенного использования;
- условно разрешенные виды использования;
- вспомогательные виды разрешенного использования,

допустимые только в качестве дополнительных по отношению к основным видам разрешенного использования и условно разрешенным видам использования и осуществляемые совместно с ними.

2. Виды разрешенного использования (далее – ВРИ) земельных участков в настоящих Правилах определяются в соответствии с приказом Федеральной службы государственной регистрации, кадастра и картографии от 10.11.2020 № П/0412 «Об утверждении классификатора видов разрешенного использования земельных участков».

21. Градостроительные регламенты территориальных зон

1. Зона застройки индивидуальными жилыми домами – Ж1

№ п/п	Код ВРИ	Наименование ВРИ	Предельные (минимальные и (или) максимальные) размеры земельных участков, в том числе их площадь, м ²		Максимальный процент застройки в границах земельного участка	Предельное количество этажей или предельная высота зданий, строений, сооружений	Минимальные отступы от границ земельных участков в целях определения мест допустимого размещения зданий, строений, сооружений, за пределами которых запрещено строительство зданий, строений, сооружений
			min	max			
ОСНОВНЫЕ ВИДЫ РАЗРЕШЕННОГО ИСПОЛЬЗОВАНИЯ ЗЕМЕЛЬНЫХ УЧАСТКОВ И ОБЪЕКТОВ КАПИТАЛЬНОГО СТРОИТЕЛЬСТВА							
1	2.1	Для индивидуального жилищного строительства	300	3000	50%	3 этажа	3 метра
2	2.3	Блокированная жилая застройка	80	3000	50%	3 этажа	3 метра; 0 метров – при примыкании к соседним зданиям
3	2.2	Для ведения личного подсобного хозяйства (приусадебный земельный участок)	300	5000	30%	3 этажа	3 метра
4	13.1	Ведение огородничества	100	4500	0%	не подлежат установлению	
5	1.19	Сенокосение	600	50000	0%	не подлежат установлению	
6	1.20	Выпас сельскохозяйственных животных	300	50000	0%	не подлежат установлению	
7	3.1.1	Предоставление коммунальных услуг	не подлежит установлению	5000		не подлежат установлению	
8	3.2.2	Оказание социальной помощи населению	не подлежат установлению		60%	3 этажа	3 метра
9	3.2.3	Оказание услуг связи	не подлежат установлению		60%	3 этажа	3 метра
10	3.4.1	Амбулаторно-поликлиническое обслуживание	не подлежат установлению			3 этажа	3 метра
11	3.5.1	Дошкольное, начальное и среднее общее образование	не подлежат установлению			4 этажа	3 метра
12	3.6.2.	Парки культуры и отдыха	не подлежат установлению				
13	5.1.3	Площадки для занятий спортом	не подлежат установлению				

№ п/п	Код ВРИ	Наименование ВРИ	Пределы (минимальные и (или) максимальные) размеры земельных участков, в том числе их площадь, м ²		Максимальный процент застройки в границах земельного участка	Пределное количество этажей или предельная высота зданий, строений, сооружений	Минимальные отступы от границ земельных участков в целях определения мест допустимого размещения зданий, строений, сооружений за пределами которых запрещено строительство зданий, строений, сооружений
			min	max			
14	12.0.1	Улично-дорожная сеть	действие градостроительного регламента не распространяется				
15	12.0.2	Благоустройство территории	действие градостроительного регламента не распространяется				
УСЛОВНО РАЗРЕШЕННЫЕ ВИДЫ ИСПОЛЬЗОВАНИЯ ЗЕМЕЛЬНЫХ УЧАСТКОВ И ОБЪЕКТОВ КАПИТАЛЬНОГО СТРОИТЕЛЬСТВА							
16	2.7.1	Хранение автотранспорта	не подлежат установлению				
17	3.3	Бытовое обслуживание	200	5000	60%	3 этажа	3 метра
18	3.6.1	Объекты культурно-досуговой деятельности	200	5000	60%	3 этажа	3 метра
19	3.7.1	Осуществление религиозных обрядов	не подлежат установлению				3 метра
20	3.8.1	Государственное управление	не подлежат установлению		60%	4 этажа	3 метра
21	3.10.1	Амбулаторное ветеринарное обслуживание	200	5000	60%	3 этажа	3 метра
22	4.1	Деловое управление	не подлежат установлению		60%	4 этажа	3 метра
23	4.4	Магазины	200	5000	60%	3 этажа	3 метра
24	4.5	Банковская и страховая деятельность	не подлежат установлению		60%	3 этажа	3 метра
25	4.9	Служебные гаражи	не подлежит установлению	5000	60%	не подлежит установлению	3 метра
26	5.1.2	Обеспечение занятий спортом в помещениях	не подлежат установлению		45%	не подлежит установлению	3 метра
27	6.4	Пищевая промышленность	не подлежит установлению	5000	не подлежат установлению	15 метров	3 метра
28	6.8	Связь	не подлежат установлению				3 метра
29	8.3	Обеспечение внутреннего правопорядка	не подлежат установлению				3 метра

Ограничения использования земельных участков и объектов капитального строительства, устанавливаемые в соответствии с законодательством Российской Федерации, определяются пунктом 22 настоящих Правил.

2. Зона улиц, дорог, инженерной и транспортной инфраструктуры – ИТ1

№ п/п	Код ВРИ	Наименование ВРИ	Предельные (минимальные и (или) максимальные) размеры земельных участков, в том числе их площадь, м ²		Максимальный процент застройки в границах земельного участка	Предельное количество этажей или предельная высота зданий, строений, сооружений	Минимальные отступы от границ земельных участков в целях определения мест допустимого размещения зданий, строений, сооружений, за пределами которых строительство зданий, строений, сооружений запрещено
			min	max			
ОСНОВНЫЕ ВИДЫ РАЗРЕШЕННОГО ИСПОЛЬЗОВАНИЯ ЗЕМЕЛЬНЫХ УЧАСТКОВ И ОБЪЕКТОВ КАПИТАЛЬНОГО СТРОИТЕЛЬСТВА							
1	7.2.1	Размещение автомобильных дорог	не подлежат установлению				
2	3.1.1	Предоставление коммунальных услуг	не подлежат установлению				
3	12.0.1	Улично-дорожная сеть	действие градостроительного регламента не распространяется				
УСЛОВНО РАЗРЕШЕННЫЕ ВИДЫ ИСПОЛЬЗОВАНИЯ ЗЕМЕЛЬНЫХ УЧАСТКОВ И ОБЪЕКТОВ КАПИТАЛЬНОГО СТРОИТЕЛЬСТВА							
4	4.9.1	Объекты дорожного сервиса	не подлежат установлению				3 метра

Ограничения использования земельных участков и объектов капитального строительства, устанавливаемые в соответствии с законодательством Российской Федерации, определяются пунктом 22 настоящих Правил.

3. Зона сельскохозяйственного использования в границах населенных пунктов – СХ1

№ п/п	Код ВРИ	Наименование ВРИ	Пределы (минимальные и (или) максимальные) размеры земельных участков, в том числе их площадь, м ²		Максимальный процент застройки в границах земельного участка	Пределное количество этажей или предельная высота зданий, строений, сооружений	Минимальные отступы от границ земельных участков в целях определения мест допустимого размещения зданий, строений, сооружений, за пределами которых запрещено строительство зданий, строений, сооружений
			min	max			
ОСНОВНЫЕ ВИДЫ РАЗРЕШЕННОГО ИСПОЛЬЗОВАНИЯ ЗЕМЕЛЬНЫХ УЧАСТКОВ И ОБЪЕКТОВ КАПИТАЛЬНОГО СТРОИТЕЛЬСТВА							
1	1.2	Выращивание зерновых и иных сельскохозяйственных культур	не подлежат установлению				
2	1.3	Овощеводство	не подлежат установлению				
3	1.4	Выращивание тонирующих, лекарственных, цветочных культур	не подлежат установлению				
4	1.5	Садоводство	не подлежат установлению				
5	1.12	Пчеловодство	не подлежат установлению				
6	1.17	Питомники	не подлежат установлению				
7	1.19	Сенокосение	не подлежат установлению				
8	1.20	Выпас сельскохозяйственных животных	не подлежат установлению				
9	3.1.1	Предоставление коммунальных услуг	не подлежат установлению				
10	11	Водные объекты	не подлежат установлению				
11	11.1	Общее пользование водными объектами	не подлежат установлению				
12	12.0.1	Улично-дорожная сеть	действие градостроительного регламента не распространяется				
13	12.0.2	Благоустройство территории	действие градостроительного регламента не распространяется				
14	13.1	Ведение огородничества	100	4500	0%	не подлежат установлению	
УСЛОВНО РАЗРЕШЕННЫЕ ВИДЫ ИСПОЛЬЗОВАНИЯ ЗЕМЕЛЬНЫХ УЧАСТКОВ И ОБЪЕКТОВ КАПИТАЛЬНОГО СТРОИТЕЛЬСТВА							
15	1.15	Хранение и переработка сельскохозяйственной продукции	не подлежат установлению				3 метра
16	6.8	Связь	не подлежат установлению				3 метра

Ограничения использования земельных участков и объектов капитального строительства, устанавливаемые в соответствии с законодательством Российской Федерации, определяются пунктом 22 настоящих Правил.

4. Зона сельскохозяйственного производства – СХ2

№ п/п	Код ВРИ	Наименование ВРИ	Предельные (минимальные и (или) максимальные) размеры земельных участков, в том числе их площадь, м ²		Максимальный процент застройки в границах земельного участка	Предельное количество этажей или предельная высота зданий, строений, сооружений	Минимальные отступы от границ земельных участков в целях определения мест допустимого размещения зданий, строений, сооружений, за пределами которых строительство зданий, строений, сооружений запрещено
			min	max			
ОСНОВНЫЕ ВИДЫ РАЗРЕШЕННОГО ИСПОЛЬЗОВАНИЯ ЗЕМЕЛЬНЫХ УЧАСТКОВ И ОБЪЕКТОВ КАПИТАЛЬНОГО СТРОИТЕЛЬСТВА							
1	1.12	Пчеловодство	не подлежат установлению				
2	1.15	Хранение и переработка сельскохозяйственной продукции	не подлежат установлению				3 метра
3	1.17	Питомники	не подлежат установлению				
4	1.18	Обеспечение сельскохозяйственного производства	не подлежат установлению				3 метра
5	3.1.1	Предоставление коммунальных услуг	не подлежат установлению				
6	4.1	Деловое управление	не подлежат установлению		50%	не подлежит установлению	3 метра
7	4.9.1.1	Заправка транспортных средств	не подлежат установлению			1 этаж	3 метра
8	4.9.1.1	Автомобильные мойки	не подлежат установлению			1 этаж	3 метра
9	4.9.1.1	Ремонт автомобилей	не подлежат установлению			1 этаж	3 метра
10	6.9	Склад	не подлежат установлению		60%	не подлежит установлению	3 метра
11	6.9.1	Складские площадки	не подлежат установлению				
12	12.0.2	Благоустройство территории	действие градостроительного регламента не распространяется				
УСЛОВНО РАЗРЕШЕННЫЕ ВИДЫ ИСПОЛЬЗОВАНИЯ ЗЕМЕЛЬНЫХ УЧАСТКОВ И ОБЪЕКТОВ КАПИТАЛЬНОГО СТРОИТЕЛЬСТВА							
13	1.8	Скотоводство	не подлежат установлению				3 метра
14	6.4	Пищевая промышленность	не подлежат установлению				3 метра

Ограничения использования земельных участков и объектов капитального строительства, устанавливаемые в соответствии с законодательством Российской Федерации, определяются пунктом 22 настоящих Правил.

5. Зона рекреационного назначения - объектов отдыха - Р1

№ п/п	Код ВРИ	Наименование ВРИ	Предельные (минимальные и (или) максимальные) размеры земельных участков, в том числе их площадь, м ²		Максимальный процент застройки в границах земельного участка	Предельное количество этажей или предельная высота зданий, строений, сооружений	Минимальные отступы от границ земельных участков в целях определения мест допустимого размещения зданий, строений, сооружений, за пределами которых запрещено строительство зданий, строений, сооружений
			min	max			
ОСНОВНЫЕ ВИДЫ РАЗРЕШЕННОГО ИСПОЛЬЗОВАНИЯ ЗЕМЕЛЬНЫХ УЧАСТКОВ И ОБЪЕКТОВ КАПИТАЛЬНОГО СТРОИТЕЛЬСТВА							
1	3.6.2.	Парки культуры и отдыха	не подлежат установлению				
2	5.1.3	Площадки для занятий спортом	не подлежат установлению				
3	12.0.2	Благоустройство территории	действие градостроительного регламента не распространяется				
4	3.1.1	Предоставление коммунальных услуг	не подлежат установлению				
УСЛОВНО РАЗРЕШЕННЫЕ ВИДЫ ИСПОЛЬЗОВАНИЯ ЗЕМЕЛЬНЫХ УЧАСТКОВ И ОБЪЕКТОВ КАПИТАЛЬНОГО СТРОИТЕЛЬСТВА							
5	4.6.	Общественное питание	200	5000	50%	3 этажа	3 метра
6	4.8.1	Развлекательные мероприятия	не подлежат установлению		45%	не подлежит установлению	3 метра

Ограничения использования земельных участков и объектов капитального строительства, устанавливаемые в соответствии с законодательством Российской Федерации, определяются пунктом 22 настоящих Правил.

6. Зона ритуальных объектов - СНТ

№ п/п	Код ВРИ	Наименование ВРИ	Пределы (минимальные и (или) максимальные) размеры земельных участков, в том числе их площадь, м ²		Максимальный процент застройки в границах земельного участка	Пределное количество этажей или предельная высота зданий, строений, сооружений за пределами которых запрещено строительство зданий, строений, сооружений	Минимальные отступы от границ земельных участков в целях определения мест допустимого размещения зданий, строений, сооружений за пределами которых запрещено строительство зданий, строений, сооружений	
			min	max				
ОСНОВНЫЕ ВИДЫ РАЗРЕШЕННОГО ИСПОЛЬЗОВАНИЯ ЗЕМЕЛЬНЫХ УЧАСТКОВ И ОБЪЕКТОВ КАПИТАЛЬНОГО СТРОИТЕЛЬСТВА								
1	12.1	Ритуальная деятельность	не подлежит установлению	400000	не подлежат установлению	3 метра		
2	12.0.2	Благоустройство территории	действие градостроительного регламента не распространяется					
3	3.1.1	Предоставление коммунальных услуг	не подлежат установлению					
УСЛОВНО РАЗРЕШЕННЫЕ ВИДЫ ИСПОЛЬЗОВАНИЯ ЗЕМЕЛЬНЫХ УЧАСТКОВ И ОБЪЕКТОВ КАПИТАЛЬНОГО СТРОИТЕЛЬСТВА								
4	не подлежат установлению							

Ограничения использования земельных участков и объектов капитального строительства, устанавливаемые в соответствии с законодательством Российской Федерации, определяются пунктом 22 настоящих Правил.

22. Ограничения использования земельных участков и объектов капитального строительства, устанавливаемые в соответствии с законодательством Российской Федерации

1. На территории Октябрьского сельского поселения Бобровского муниципального района Воронежской области располагаются следующие зоны с особыми условиями использования территории:

- 1) охранный зона объектов электроэнергетики (объектов электросетевого хозяйства и объектов по производству электрической энергии);
- 2) водоохранная (рыбоохранная) зона;
- 3) прибрежная защитная полоса;
- 4) зоны санитарной охраны источников питьевого и хозяйственно-бытового водоснабжения, а также устанавливаемые в случаях, предусмотренных Водным кодексом Российской Федерации, в отношении подземных водных объектов зоны специальной охраны;
- 5) санитарно-защитная зона.

2. Ограничения для зон с особыми условиями использования территории установлены в соответствии с действующими нормативами.

№ п/п	Вид зоны	Ограничения в использовании земельных участков и объектов капитального строительства	Основания установления ограничений
1	Охранный зона объектов электроэнергетики (объектов электросетевого хозяйства и объектов по производству электрической энергии)	1. В охранных зонах объектов электросетевого хозяйства, размещенных на земельных участках, запрещается осуществлять любые действия, которые могут нарушить безопасную работу объектов электросетевого хозяйства, в том числе привести к их повреждению или уничтожению, и (или) повлечь причинение вреда жизни, здоровью граждан и имуществу физических или юридических лиц, а также повлечь нанесение экологического ущерба и возникновение пожаров, в том числе: - набрасывать на провода и опоры воздушных линий электропередачи посторонние предметы, а также подниматься на опоры воздушных линий электропередачи; - размещать любые объекты и предметы (материалы) в пределах созданных в соответствии с требованиями нормативно-технических документов проходов и подъездов для доступа к объектам электросетевого хозяйства, а также проводить любые работы и	Постановление Правительства Российской Федерации от 24.02.2009 № 160 «О порядке установления охранных зон объектов электросетевого хозяйства и особых условий использования земельных участков, расположенных в границах таких зон» Постановление Правительства Российской Федерации от 18.11.2013 № 1033 «О порядке установления охранных зон объектов по производству электрической энергии и особых условий использования земельных участков, расположенных в границах таких зон»

	<p>возводить сооружения, которые могут препятствовать доступу к объектам электросетевого хозяйства, без создания необходимых для такого доступа проходов и подъездов;</p> <ul style="list-style-type: none"> - находиться в пределах огороженной территории и помещениях распределительных устройств и подстанций, открывать двери и люки распределительных устройств и подстанций, производить переключения и подключения в электрических сетях (указанное требование не распространяется на работников, занятых выполнением разрешённых в установленном порядке работ), разводить огонь в пределах охраняемых зон вводных и распределительных устройств, подстанций, воздушных линий электропередачи, а также в охраняемых зонах кабельных линий электропередачи; - размещать свалки; - производить работы ударными механизмами, сбрасывать тяжести массой свыше 5 тонн, производить сброс и слив едких и коррозионных веществ и горюче-смазочных материалов (в охраняемых зонах подземных кабельных линий электропередачи). <p>2. Для объектов электросетевого хозяйства напряжением свыше 1000 вольт, помимо действий, предусмотренных пунктом 1, запрещается:</p> <ul style="list-style-type: none"> - складировать или размещать хранилища любых, в том числе горюче-смазочных материалов; - размещать детские и спортивные площадки, стадионы, рынки, торговые точки, полевые станы, загоны для скота, гаражи и стоянки всех видов машин и механизмов, проводить любые мероприятия, связанные с большим скоплением людей, не занятых выполнением разрешённых в установленном порядке работ (в охраняемых зонах воздушных линий электропередачи); - использовать (запускать) любые летательные аппараты, в том числе воздушных змеев, спортивные модели летательных аппаратов (в охраняемых зонах воздушных линий электропередачи); - бросать якоря с судов и осуществлять их проход с отданными якорями, цепями, лотами, волокушами и тралями (в охраняемых зонах подводных кабельных линий электропередачи); - осуществлять проход судов с поднятыми стрелами кранов и других механизмов (в охраняемых зонах воздушных линий
--	--

электропередачи).

3. Без письменного решения о согласовании сетевой организации запрещается:

- строительство, капитальный ремонт, реконструкция или снос зданий и сооружений;
- горные, взрывные, мелиоративные работы, в том числе связанные с временным затоплением земель;
- посадка и вырубка деревьев и кустарников;
- дноуглубительные, землечерпальные и погрузочно-разгрузочные работы, добыча рыбы, других водных животных и растений придонными орудиями лова, устройство водоемов, колка и заготовка льда (в охранных зонах подводных кабельных линий электропередачи);
- проход судов, у которых расстояние по вертикали от верхнего крайнего габарита с грузом или без груза до нижней точки провеса проводов переходов воздушных линий электропередачи через водоёмы менее минимально допустимого расстояния, в том числе с учётом максимального уровня подъёма воды при паводке;
- проезд машин и механизмов, имеющих общую высоту с грузом или без груза от поверхности дороги более 4,5 метра (в охранных зонах воздушных линий электропередачи);
- земляные работы на глубине более 0,3 метра (на вспахиваемых землях на глубине более 0,45 метра), а также планировка грунта (в охранных зонах подземных кабельных линий электропередачи);
- полив сельскохозяйственных культур в случае, если высота струи воды может составить свыше 3 метров (в охранных зонах воздушных линий электропередачи);
- полевые сельскохозяйственные работы с применением сельскохозяйственных машин и оборудования высотой более 4 метров (в охранных зонах воздушных линий электропередачи) или полевые сельскохозяйственные работы, связанные с вспашкой земли (в охранных зонах кабельных линий электропередачи).

4. Для объектов электросетевого хозяйства напряжением до 1000 вольт, помимо действий, предусмотренных пунктом 3, без письменного решения о согласовании сетевых организаций запрещается:

- размещать детские и спортивные площадки, стадионы, рынки, торговые точки, полевые станы, загоны для скота, гаражи и стоянки всех видов машин и механизмов, садовые, огородные земельные участки и иные объекты недвижимости, расположенные в границах территории ведения гражданами садоводства или огородничества для собственных нужд объекты жилищного строительства, в том числе индивидуального (в охранных зонах воздушных линий электропередачи);
 - складировать или размещать хранилища любых, в том числе горюче-смазочных материалов;
 - устранять причалы для стоянки судов, барж и плавучих кранов, бросать якоря с судов и осуществлять их проход с отданными якорями, цепями, лотами, волокушами и тралами (в охранных зонах подводных кабельных линий электропередачи).
5. В охранных зонах объектов по производству электрической энергии запрещается осуществлять действия, которые могут нарушить безопасную работу объектов, в том числе привести к их повреждению или уничтожению и (или) повлечь причинение вреда жизни, здоровью граждан и имуществу физических или юридических лиц, а также нанесение вреда окружающей среде и возникновение пожаров и чрезвычайных ситуаций, а именно:
- убирать, перемещать, засыпать и повреждать предупреждающие знаки;
 - размещать кладбища, скотомогильники, захоронения отходов производства и потребления, радиоактивных, химических, взрывчатых, токсичных, отравляющих и ядовитых веществ;
 - производить сброс и слив едких и коррозионных веществ, в том числе растворов кислот, щелочей и солей, а также горюче-смазочных материалов;
 - разводить огонь и размещать какие-либо открытые или закрытые источники огня;
 - проводить работы, размещать объекты и предметы, возводить сооружения, которые могут препятствовать доступу к объектам, без создания необходимых для такого доступа проходов и подъездов;
 - производить работы ударными механизмами, сбрасывать тяжести массой свыше 5 тонн;
 - складировать любые материалы, в том числе взрывоопасные,

		<p>пожароопасные и горюче-смазочные.</p> <p>6. Без письменного согласования владельцев объектов по производству электрической энергии запрещается:</p> <ul style="list-style-type: none"> - размещать детские и спортивные площадки, стадионы, рынки, торговые точки, полевые станы, загоны для скота, гаражи и стоянки всех видов машин и механизмов; - проводить любые мероприятия, связанные с пребыванием людей, не занятых выполнением работ, разрешенных в установленном порядке; - осуществлять горные, взрывные, мелиоративные работы, в том числе связанные с временным затоплением земель. 	
2	Водоохранная зона	<p>В границах водоохранной зоны запрещается:</p> <ul style="list-style-type: none"> - использование сточных вод в целях регулирования плодородия почв; - размещение кладбищ, скотомогильников, объектов размещения отходов производства и потребления, химических, взрывчатых, токсичных, отравляющих и ядовитых веществ, пунктов захоронения радиоактивных отходов; - осуществление авиационных мер по борьбе с вредными организмами; - движение и стоянка транспортных средств (кроме специальных транспортных средств), за исключением их движения по дорогам и стоянки на дорогах и в специально оборудованных местах, имеющих твердое покрытие; - строительство и реконструкция автозаправочных станций, складов горюче-смазочных материалов (за исключением случаев, если автозаправочные станции, склады горюче-смазочных материалов размещены на территориях портов, инфраструктуры внутренних водных путей, в том числе баз (сооружений) для стоянки маломерных судов, объектов органов федеральной службы безопасности), станций технического обслуживания, используемых для технического осмотра и ремонта транспортных средств, осуществление мойки транспортных средств; - хранение пестицидов и агрохимикатов (за исключением хранения агрохимикатов в специализированных хранилищах на территориях морских портов за пределами границ прибрежных защитных полос), применение пестицидов и агрохимикатов; 	Водный кодекс Российской Федерации

		<p>- сброс сточных, в том числе дренажных, вод;</p> <p>- разведка и добыча общераспространенных полезных ископаемых (за исключением случаев, если разведка и добыча общераспространенных полезных ископаемых осуществляются пользователями недр, осуществляющими разведку и добычу иных видов полезных ископаемых, в границах предоставленных им в соответствии с законодательством Российской Федерации о недрах горных отводов и (или) геологических отводов на основании утвержденного технического проекта в соответствии со ст. 19.1 Закона Российской Федерации от 21 февраля 1992 года № 2395-1 «О недрах»).</p>	
3	Прибрежная защитная полоса	<p>В границах прибрежных защитных полос запрещается:</p> <ul style="list-style-type: none"> - использование сточных вод в целях регулирования плодородия почв; - размещение кладбищ, скотомогильников, объектов размещения отходов производства и потребления, химических, взрывчатых, токсичных, отравляющих и ядовитых веществ, пунктов захоронения радиоактивных отходов; - осуществление авиационных мер по борьбе с вредными организмами; - движение и стоянка транспортных средств (кроме специальных транспортных средств), за исключением их движения по дорогам и стоянки на дорогах и в специально оборудованных местах, имеющих твердое покрытие; - строительство и реконструкция автозаправочных станций, складов горюче-смазочных материалов (за исключением случаев, если автозаправочные станции, склады горюче-смазочных материалов размещены на территориях портов, инфраструктуры внутренних водных путей, в том числе баз (сооружений) для стоянки маломерных судов, объектов органов федеральной службы безопасности), станций технического обслуживания, используемых для технического осмотра и ремонта транспортных средств, осуществление мойки транспортных средств; - хранение пестицидов и агрохимикатов (за исключением хранения агрохимикатов в специализированных хранилищах на территориях морских портов за пределами границ прибрежных защитных полос), применение пестицидов и агрохимикатов; - сброс сточных, в том числе дренажных, вод; 	Водный кодекс Российской Федерации

		<p>- разведка и добыча общераспространенных полезных ископаемых (за исключением случаев, если разведка и добыча общераспространенных полезных ископаемых осуществляются пользователями недр, осуществляющими разведку и добычу иных видов полезных ископаемых, в границах предоставленных им в соответствии с законодательством Российской Федерации о недрах горных отводов и (или) геологических отводов на основании утвержденного технического проекта в соответствии со ст. 19.1 Закона Российской Федерации от 21 февраля 1992 года № 2395-1 «О недрах»);</p> <p>- распашка земель;</p> <p>- размещение отвалов размываемых грунтов;</p> <p>- выпас сельскохозяйственных животных и организация для них летних лагерей, вани.</p>	
4	<p>Зоны санитарной охраны источников питьевого и хозяйственно-бытового водоснабжения, а также устанавливаемые в случаях, предусмотренных Водным кодексом Российской Федерации, в отношении подземных водных объектов зоны специальной охраны</p>	<p>В зоне санитарной охраны источников питьевого и хозяйственно-бытового водоснабжения запрещается сброс сточных, в том числе дренажных, вод.</p> <p>На территории зоны санитарной охраны подземных источников водоснабжения:</p> <p>1. В первом поясе не допускается:</p> <ul style="list-style-type: none"> - посадка высокоствольных деревьев; - все виды строительства, не имеющие непосредственного отношения к эксплуатации, реконструкции и расширению водопроводных сооружений, в том числе прокладка трубопроводов различного назначения; - размещение жилых и хозяйственно-бытовых зданий; - проживание людей; - применение ядохимикатов и удобрений. <p>2. Во втором поясе запрещено:</p> <ul style="list-style-type: none"> - закачка отработанных вод в подземные горизонты, подземное складирование твердых отходов и разработка недр земли; - размещение кладбищ, скотомогильников, полей ассенизации, полей фильтрации, навозохранилищ, силосных траншей, животноводческих и птицеводческих предприятий и других объектов, обусловливающих опасность микробного загрязнения подземных вод; - применение удобрений и ядохимикатов; 	<p>Водный кодекс Российской Федерации</p> <p>СанПиН 2.1.4.1110-02 «Зоны санитарной охраны источников водоснабжения и водопроводов питьевого назначения»</p>

- рубка леса главного пользования и реконструкции;
 - размещение складов горюче-смазочных материалов, ядохимикатов и минеральных удобрений, накопителей промстоков, шламохранилищ и других объектов, обусловливающих опасность химического загрязнения подземных вод.
 Бурение новых скважин и новое строительство, связанное с нарушением почвенного покрова, производится при обязательном согласовании с центром государственного санитарно-эпидемиологического надзора.

3. В третьем поясе запрещено:

- закачка отработанных вод в подземные горизонты, подземное складирование твёрдых отходов и разработка недр земли;
 - размещение складов горюче-смазочных материалов, ядохимикатов и минеральных удобрений, накопителей промстоков, шламохранилищ и других объектов, обусловливающих опасность химического загрязнения подземных вод. Размещение таких объектов допускается в пределах третьего пояса зоны санитарной охраны только при использовании защищённых подземных вод, при условии выполнения специальных мероприятий по защите водоносного горизонта от загрязнения при наличии санитарно-эпидемиологического заключения центра государственного санитарно-эпидемиологического надзора, выданного с учётом заключения органов геологического контроля.

Бурение новых скважин и новое строительство, связанное с нарушением почвенного покрова, производится при обязательном согласовании с центром государственного санитарно-эпидемиологического надзора.

На территории зоны санитарной охраны поверхностных источников водоснабжения:

1. В первом поясе не допускается:

- посадка высокоствольных деревьев;
 - все виды строительства, не имеющие непосредственного отношения к эксплуатации, реконструкции и расширению водопроводных сооружений, в том числе прокладка трубопроводов различного назначения;
 - размещение жилых и хозяйственно-бытовых зданий;

- проживание людей;
 - применение ядохимикатов и удобрений;
 - спуск любых сточных вод, в том числе сточных вод водного транспорта;
 - купание, стирка белья, водопой скота и другие виды водопользования, оказывающие влияние на качество воды.
2. Во втором поясе не допускается:
- рубка леса главного пользования и реконструкции, а также закрепление за лесозаготовительными предприятиями древесины на корню и лесосечного фонда долгосрочного пользования (допускается только рубки ухода и санитарные рубки леса);
 - расположение стойбищ и выпас скота, а также всякое другое использование водоема и земельных участков, лесных угодий в пределах прибрежной полосы шириной не менее 500 м, которое может привести к ухудшению качества или уменьшению количества воды источника водоснабжения;
 - отведение сточных вод в зоне водосбора источника водоснабжения, включая его притоки, не отвечающих гигиеническим требованиям к охране поверхностных вод;
 - размещение кладбищ, скотомогильников, полей ассенизации, полей фильтрации, навозохранилищ, силосных траншей, животноводческих и птицеводческих предприятий и других объектов, обусловливающих опасность микробного загрязнения подземных вод;
 - применение удобрений и ядохимикатов;
 - рубка леса главного пользования и реконструкции;
 - сброс промышленных, сельскохозяйственных, городских и ливневых сточных вод, содержание в которых химических веществ и микроорганизмов превышает установленные санитарными правилами гигиенические нормы качества воды (с учетом Определения Верховного Суда Российской Федерации от 25.09.2014 № АП14-393);
 - размещение складов горюче-смазочных материалов, ядохимикатов и минеральных удобрений, накопителей промстоков, шламоохранилищ и других объектов, обусловливающих опасность химического загрязнения подземных вод.

	<p>Регулирование отведения территории для нового строительства жилых, промышленных и сельскохозяйственных объектов, а также согласование изменений технологий действующих предприятий, связанных с повышением степени опасности загрязнения сточными водами источника водоснабжения производится при согласовании с центром государственного санитарно-эпидемиологического надзора.</p> <p>Все работы, в том числе добыча песка, гравия, донноуглубительные, в пределах акватории зоны санитарной охраны допускаются по согласованию с центром государственного санитарно - эпидемиологического надзора лишь при обосновании гидрологическими расчетами отсутствия ухудшения качества воды в створе водозабора.</p> <p>Использование химических методов борьбы с эвтрофикацией водоемов допускается при условии применения препаратов, имеющих положительное санитарно - эпидемиологическое заключение государственной санитарно - эпидемиологической службы Российской Федерации.</p> <p>Использование источников водоснабжения в пределах второго пояса зоны санитарной охраны для купания, туризма, водного спорта и рыбной ловли допускается в установленных местах при условии соблюдения гигиенических требований к охране поверхностных вод, а также гигиенических требований к зонам рекреации водных объектов.</p> <p>3. В третьем поясе не допускается отведение сточных вод в зоне водосбора источника водоснабжения, включая его притоки, не отвечающих гигиеническим требованиям к охране поверхностных вод.</p> <p>Регулирование отведения территории для нового строительства жилых, промышленных и сельскохозяйственных объектов, а также согласование изменений технологий действующих предприятий, связанных с повышением степени опасности загрязнения сточными водами источника водоснабжения производится при согласовании с центром государственного санитарно-эпидемиологического надзора.</p> <p>Все работы, в том числе добыча песка, гравия, донноуглубительные, в пределах акватории зоны санитарной охраны допускаются по</p>
--	---

		<p>согласованию с центром государственного санитарно-эпидемиологического надзора лишь при обосновании гидрологических расчетами отсутствия ухудшения качества воды в створе водозабора.</p> <p>Использование химических методов борьбы с эвтрофикацией водоемов допускается при условии применения препаратов, имеющих положительное санитарно-эпидемиологическое заключение государственной санитарно-эпидемиологической службы Российской Федерации.</p>	
5	Санитарно-защитная зона	<p>В границах санитарно-защитной зоны не допускается использование земельных участков в целях:</p> <ul style="list-style-type: none"> - размещения жилой застройки, объектов образовательного и медицинского назначения, спортивных сооружений открытого типа, организаций отдыха детей и их оздоровления, зон рекреационного назначения и для ведения садоводства; - размещения объектов для производства и хранения лекарственных средств, объектов пищевых отраслей промышленности, оптовых складов продовольственного сырья и пищевой продукции, комплексов водопроводных сооружений для подготовки и хранения питьевой воды, использования земельных участков в целях производства, хранения и переработки сельскохозяйственной продукции, предназначенной для дальнейшего использования в качестве пищевой продукции, если химическое, физическое и (или) биологическое воздействие объекта, в отношении которого установлена санитарно-защитная зона, приведет к нарушению качества и безопасности таких средств, сырья, воды и продукции в соответствии с установленными требованиями. 	<p>Постановление Правительства Российской Федерации от 03.03.2018 № 222 «Об утверждении Правил установления санитарно-защитных зон и использования земельных участков, расположенных в границах санитарно-защитных зон»</p>

Приложение № 1
к правилам землепользования и застройки
Октябрьского сельского поселения
Бобровского муниципального района
Воронежской области

СВЕДЕНИЯ О ГРАНИЦАХ ТЕРРИТОРИАЛЬНЫХ ЗОН,
СОДЕРЖАЩИЕ ГРАФИЧЕСКОЕ ОПИСАНИЕ МЕСТОПОЛОЖЕНИЯ
ГРАНИЦ ТЕРРИТОРИАЛЬНЫХ ЗОН, ПЕРЕЧЕНЬ КООРДИНАТ
ХАРАКТЕРНЫХ ТОЧЕК ГРАНИЦ ТЕРРИТОРИАЛЬНЫХ ЗОН
ПОСЁЛКА КРАСНЫЙ

ОПИСАНИЕ МЕСТОПОЛОЖЕНИЯ ГРАНИЦ

Зона застройки индивидуальными жилыми домами - Ж1

(наименование объекта, местоположение границ которого описано
(далее - объект)

Раздел 1

Сведения об объекте		
№ п/п	Характеристики объекта	Описание характеристик
1	2	3
1	Местоположение объекта	Воронежская область, Бобровский муниципальный район, Октябрьское сельское поселение, посёлок Красный
2	Площадь объекта \pm величина погрешности определения площади ($P \pm \Delta P$)	1124636 \pm 3712 м ²
3	Иные характеристики объекта	-

Сведения о местоположении границ объекта					
1. Система координат: МСК - 36, зона 2					
2. Сведения о характерных точках границ объекта					
Обозначение характерных точек границ	Координаты, м		Метод определения координат характерной точки	Средняя квадратическая погрешность положения характерной точки (Мт), м	Описание обозначения точки на местности (при наличии)
	X	Y			
1	2	3	4	5	6
1	429692.87	2160880.37	Картометрический	1.00	-
2	429680.79	2160954.71	Картометрический	1.00	-
3	429718.73	2160956.19	Картометрический	1.00	-
4	429718.45	2161087.48	Картометрический	1.00	-
5	429708.88	2161183.87	Картометрический	1.00	-
6	429672.39	2161180.72	Картометрический	1.00	-
7	429656.49	2161266.58	Картометрический	1.00	-
8	429688.70	2161271.66	Картометрический	1.00	-
9	429671.68	2161379.12	Картометрический	1.00	-
10	429635.84	2161511.32	Картометрический	1.00	-
11	429592.09	2161504.85	Картометрический	1.00	-
12	429560.73	2161594.83	Картометрический	1.00	-
13	429492.99	2161725.01	Картометрический	1.00	-
14	429341.67	2161690.46	Картометрический	1.00	-
15	429321.41	2161620.87	Картометрический	1.00	-
16	429296.77	2161594.96	Картометрический	1.00	-
17	429307.21	2161529.31	Картометрический	1.00	-
18	429344.41	2161447.11	Картометрический	1.00	-
19	429388.30	2161339.60	Картометрический	1.00	-
20	429433.14	2161229.77	Картометрический	1.00	-
21	429433.13	2161219.51	Картометрический	1.00	-
22	429404.73	2161129.28	Картометрический	1.00	-
23	429368.98	2160974.44	Картометрический	1.00	-
24	429352.58	2160934.29	Картометрический	1.00	-
25	429384.31	2160911.56	Картометрический	1.00	-
26	429394.00	2160851.74	Картометрический	1.00	-
27	429423.34	2160829.16	Картометрический	1.00	-
28	429436.69	2160859.63	Картометрический	1.00	-
29	429428.14	2160893.30	Картометрический	1.00	-
30	429494.64	2160902.05	Картометрический	1.00	-
31	429498.07	2160878.34	Картометрический	1.00	-
32	429507.13	2160868.83	Картометрический	1.00	-
33	429610.30	2160873.04	Картометрический	1.00	-
34	429685.31	2160878.55	Картометрический	1.00	-
1	429692.87	2160880.37	Картометрический	1.00	-

1	2	3	4	5	6
35	429168.29	2160112.14	Картометрический	1.00	-
36	429151.63	2160156.16	Картометрический	1.00	-
37	429147.27	2160194.33	Картометрический	1.00	-
38	429159.07	2160253.01	Картометрический	1.00	-
39	429169.54	2160320.44	Картометрический	1.00	-
40	429186.48	2160359.80	Картометрический	1.00	-
41	429202.80	2160426.55	Картометрический	1.00	-
42	429216.26	2160455.20	Картометрический	1.00	-
43	429240.88	2160473.82	Картометрический	1.00	-
44	429282.49	2160471.53	Картометрический	1.00	-
45	429314.27	2160447.47	Картометрический	1.00	-
46	429348.74	2160428.25	Картометрический	1.00	-
47	429368.50	2160420.80	Картометрический	1.00	-
48	429393.41	2160420.51	Картометрический	1.00	-
49	429415.46	2160429.40	Картометрический	1.00	-
50	429434.42	2160454.61	Картометрический	1.00	-
51	429462.36	2160491.75	Картометрический	1.00	-
52	429472.85	2160555.79	Картометрический	1.00	-
53	429479.22	2160594.69	Картометрический	1.00	-
54	429460.82	2160673.00	Картометрический	1.00	-
55	429437.30	2160728.09	Картометрический	1.00	-
56	429395.45	2160795.17	Картометрический	1.00	-
57	429347.87	2160848.49	Картометрический	1.00	-
58	429311.15	2160872.02	Картометрический	1.00	-
59	429287.72	2160891.73	Картометрический	1.00	-
60	429284.90	2160914.32	Картометрический	1.00	-
61	429303.25	2160943.15	Картометрический	1.00	-
62	429323.80	2160969.53	Картометрический	1.00	-
63	429340.76	2160981.09	Картометрический	1.00	-
64	429359.17	2161064.88	Картометрический	1.00	-
65	429401.78	2161201.56	Картометрический	1.00	-
66	429407.39	2161219.55	Картометрический	1.00	-
67	429406.21	2161234.14	Картометрический	1.00	-
68	429389.71	2161270.01	Картометрический	1.00	-
69	429366.55	2161278.60	Картометрический	1.00	-
70	429351.53	2161310.24	Картометрический	1.00	-
71	429337.80	2161327.18	Картометрический	1.00	-
72	429321.78	2161344.40	Картометрический	1.00	-
73	429309.27	2161363.21	Картометрический	1.00	-
74	429270.67	2161476.47	Картометрический	1.00	-
75	429250.80	2161544.64	Картометрический	1.00	-
76	429246.64	2161573.16	Картометрический	1.00	-
77	429243.76	2161615.35	Картометрический	1.00	-
78	429244.34	2161648.21	Картометрический	1.00	-
79	429269.13	2161693.20	Картометрический	1.00	-
80	429253.02	2161809.11	Картометрический	1.00	-
81	429196.48	2161847.46	Картометрический	1.00	-

1	2	3	4	5	6
82	429130.80	2161892.01	Картометрический	1.00	-
83	429097.02	2161934.51	Картометрический	1.00	-
84	429063.49	2161976.69	Картометрический	1.00	-
85	429006.85	2161986.13	Картометрический	1.00	-
86	428947.74	2162006.75	Картометрический	1.00	-
87	428894.89	2161946.57	Картометрический	1.00	-
88	428834.47	2161711.59	Картометрический	1.00	-
89	428773.98	2161693.01	Картометрический	1.00	-
90	428576.32	2161631.23	Картометрический	1.00	-
91	428586.52	2161562.37	Картометрический	1.00	-
92	428711.62	2160803.32	Картометрический	1.00	-
93	428767.01	2160808.32	Картометрический	1.00	-
94	428992.25	2160833.26	Картометрический	1.00	-
95	428992.90	2160821.84	Картометрический	1.00	-
96	428998.40	2160679.12	Картометрический	1.00	-
97	429019.96	2160580.12	Картометрический	1.00	-
98	429029.38	2160460.08	Картометрический	1.00	-
99	429020.16	2160304.52	Картометрический	1.00	-
100	429013.40	2160243.64	Картометрический	1.00	-
101	429029.12	2160098.09	Картометрический	1.00	-
102	429072.80	2160103.79	Картометрический	1.00	-
35	429168.29	2160112.14	Картометрический	1.00	-
103	429168.79	2161050.04	Картометрический	1.00	-
104	429171.36	2161069.87	Картометрический	1.00	-
105	429168.23	2161103.29	Картометрический	1.00	-
106	429166.17	2161117.46	Картометрический	1.00	-
107	429159.52	2161146.94	Картометрический	1.00	-
108	429153.37	2161180.82	Картометрический	1.00	-
109	429146.10	2161220.78	Картометрический	1.00	-
110	429135.40	2161279.82	Картометрический	1.00	-
111	429105.88	2161274.47	Картометрический	1.00	-
112	429116.58	2161215.43	Картометрический	1.00	-
113	429113.71	2161178.74	Картометрический	1.00	-
114	429116.98	2161139.17	Картометрический	1.00	-
115	429118.31	2161120.92	Картометрический	1.00	-
116	429119.19	2161103.95	Картометрический	1.00	-
117	429118.94	2161087.00	Картометрический	1.00	-
118	429111.61	2161064.30	Картометрический	1.00	-
119	429100.55	2161035.30	Картометрический	1.00	-
120	429094.63	2161011.75	Картометрический	1.00	-
121	429111.18	2161018.66	Картометрический	1.00	-
122	429148.19	2161033.53	Картометрический	1.00	-
123	429161.12	2161041.05	Картометрический	1.00	-
103	429168.79	2161050.04	Картометрический	1.00	-
124	429136.21	2160872.39	Картометрический	1.00	-
125	429134.36	2160920.10	Картометрический	1.00	-

1	2	3	4	5	6
126	429093.54	2160912.51	Картометрический	1.00	-
127	429100.53	2160867.65	Картометрический	1.00	-
124	429136.21	2160872.39	Картометрический	1.00	-
3. Сведения о характерных точках части (частей) границы объекта					
Обозначение характерных точек части границы	Координаты, м		Метод определения координат характерной точки	Средняя квадратическая погрешность положения характерной точки (M _t), м	Описание обозначения точки на местности (при наличии)
	X	Y			
1	2	3	4	5	6
Часть №					
-	-	-	-	-	-

Рисунок 4
План границей объектов



- Используемые условные знаки и обозначения:
-  границы территориальной зоны
 -  характерная точка граница территориальной зоны

Масштаб 1:5000

Муниципальное учреждение «Управление по вопросам территориального планирования и градостроительного проектирования»
 Подпись:  Дата: 24 февраля 2021 г.
 Место для отнесения к кадастровому номеру территории, составляющей элемент территориальной границы объекта



ОПИСАНИЕ МЕСТОПОЛОЖЕНИЯ ГРАНИЦ

Зона улиц, дорог, инженерной и транспортной инфраструктуры - ИТ1

 (наименование объекта, местоположение границ которого описано
 (далее - объект))

Раздел 1

Сведения об объекте		
№ п/п	Характеристики объекта	Описание характеристик
1	2	3
1	Местоположение объекта	Воронежская область, Бобровский муниципальный район, Октябрьское сельское поселение, посёлок Красный
2	Площадь объекта \pm величина погрешности определения площади ($P \pm \Delta P$)	31107 \pm 617 м ²
3	Иные характеристики объекта	-

Сведения о местоположении границ объекта					
1. Система координат: МСК - 36, зона 2					
2. Сведения о характерных точках границ объекта					
Обозначение характерных точек границ	Координаты, м		Метод определения координат характерной точки	Средняя квадратическая погрешность положения характерной точки (Mt), м	Описание обозначения точки на местности (при наличии)
	X	Y			
1	2	3	4	5	6
1	429786.10	2160455.82	Картометрический	1.00	-
2	429781.88	2160473.53	Картометрический	1.00	-
3	429775.94	2160465.32	Картометрический	1.00	-
4	429724.10	2160409.57	Картометрический	1.00	-
5	429691.53	2160378.99	Картометрический	1.00	-
6	429594.87	2160302.66	Картометрический	1.00	-
7	429585.54	2160298.15	Картометрический	1.00	-
8	429576.69	2160290.41	Картометрический	1.00	-
9	429570.93	2160282.45	Картометрический	1.00	-
10	429524.91	2160241.59	Картометрический	1.00	-
11	429502.53	2160271.51	Картометрический	1.00	-
12	429455.53	2160250.07	Картометрический	1.00	-
13	429470.05	2160216.30	Картометрический	1.00	-
14	429465.70	2160199.39	Картометрический	1.00	-
15	429446.22	2160186.03	Картометрический	1.00	-
16	429440.71	2160182.66	Картометрический	1.00	-
17	429375.49	2160142.76	Картометрический	1.00	-
18	429232.55	2160063.12	Картометрический	1.00	-
19	429206.08	2160046.67	Картометрический	1.00	-
20	429113.66	2159991.74	Картометрический	1.00	-
21	429105.88	2159987.42	Картометрический	1.00	-
22	429103.46	2159988.59	Картометрический	1.00	-
23	429101.20	2159990.35	Картометрический	1.00	-
24	429101.81	2159995.94	Картометрический	1.00	-
25	429091.37	2159991.58	Картометрический	1.00	-
26	429089.47	2159981.96	Картометрический	1.00	-
27	429087.13	2159977.89	Картометрический	1.00	-
28	429083.99	2159975.25	Картометрический	1.00	-
29	429042.25	2159951.61	Картометрический	1.00	-
30	429038.76	2159948.71	Картометрический	1.00	-
31	429027.74	2159942.85	Картометрический	1.00	-
32	429025.27	2159942.23	Картометрический	1.00	-
33	428986.46	2159919.97	Картометрический	1.00	-
34	428884.76	2159861.64	Картометрический	1.00	-
35	428767.83	2159796.31	Картометрический	1.00	-
36	428631.01	2159719.88	Картометрический	1.00	-



1	2	3	4	5	6
37	428621.15	2159714.69	Картометрический	1.00	-
38	428690.67	2159730.44	Картометрический	1.00	-
39	428772.25	2159776.35	Картометрический	1.00	-
40	428893.59	2159844.63	Картометрический	1.00	-
41	428993.51	2159900.70	Картометрический	1.00	-
42	429037.52	2159925.39	Картометрический	1.00	-
43	429043.93	2159928.99	Картометрический	1.00	-
44	429045.32	2159931.11	Картометрический	1.00	-
45	429056.17	2159937.34	Картометрический	1.00	-
46	429059.60	2159938.21	Картометрический	1.00	-
47	429102.35	2159962.45	Картометрический	1.00	-
48	429218.64	2160028.39	Картометрический	1.00	-
49	429243.49	2160039.89	Картометрический	1.00	-
50	429392.39	2160126.83	Картометрический	1.00	-
51	429457.69	2160167.91	Картометрический	1.00	-
52	429468.32	2160175.92	Картометрический	1.00	-
53	429472.68	2160176.91	Картометрический	1.00	-
54	429477.56	2160176.92	Картометрический	1.00	-
55	429482.85	2160174.73	Картометрический	1.00	-
56	429486.35	2160180.22	Картометрический	1.00	-
57	429482.90	2160182.43	Картометрический	1.00	-
58	429481.81	2160185.35	Картометрический	1.00	-
59	429483.69	2160187.42	Картометрический	1.00	-
60	429534.68	2160224.93	Картометрический	1.00	-
61	429542.03	2160230.81	Картометрический	1.00	-
62	429555.34	2160230.23	Картометрический	1.00	-
63	429556.20	2160235.65	Картометрический	1.00	-
64	429551.91	2160236.63	Картометрический	1.00	-
65	429550.74	2160238.48	Картометрический	1.00	-
66	429553.01	2160240.63	Картометрический	1.00	-
67	429577.81	2160258.68	Картометрический	1.00	-
68	429587.11	2160263.01	Картометрический	1.00	-
69	429594.84	2160269.55	Картометрический	1.00	-
70	429596.09	2160270.60	Картометрический	1.00	-
71	429601.94	2160278.43	Картометрический	1.00	-
72	429682.26	2160345.53	Картометрический	1.00	-
73	429686.84	2160349.21	Картометрический	1.00	-
74	429704.18	2160363.17	Картометрический	1.00	-
75	429739.06	2160393.39	Картометрический	1.00	-
76	429748.71	2160403.75	Картометрический	1.00	-
77	429752.20	2160410.36	Картометрический	1.00	-
1	429786.10	2160455.82	Картометрический	1.00	-

3. Сведения о характерных точках части (частей) границы объекта					
Обозначение характерных точек части границы	Координаты, м		Метод определения координат характерной точки	Средняя квадратическая погрешность положения характерной точки (Mt), м	Описание обозначения точки на местности (при наличии)
	X	Y			
1	2	3	4	5	6
Часть №					
-	-	-	-	-	-



Масштаб 1:5000

Используемые условные знаки и обозначения:

- | | |
|---|---|
|  | границы территориальной зоны |
|  | характерная точка границ территориальной зоны |

Заместитель руководителя БУВО «Нормативно-проектный центр»

Подпись  А.В. Ромашов Дата « 24 » февраля 2021 г.

Место для оттиска печати (или наличие) лица, составившего описание местоположения границ объекта



ОПИСАНИЕ МЕСТОПОЛОЖЕНИЯ ГРАНИЦ

Зона сельскохозяйственного использования в границах населенных пунктов - СХ1

(наименование объекта, местоположение границ которого описано
(далее - объект)

Раздел 1

Сведения об объекте		
№ п/п	Характеристики объекта	Описание характеристик
1	2	3
1	Местоположение объекта	Воронежская область, Бобровский муниципальный район, Октябрьское сельское поселение, посёлок Красный
2	Площадь объекта \pm величина погрешности определения площади ($P \pm \Delta P$)	1268693 \pm 3942 м ²
3	Иные характеристики объекта	-

Сведения о местоположении границ объекта					
1. Система координат: МСК - 36, зона 2					
2. Сведения о характерных точках границ объекта					
Обозначение характерных точек границ	Координаты, м		Метод определения координат характерной точки	Средняя квадратическая погрешность положения характерной точки (Mt), м	Описание обозначения точки на местности (при наличии)
	X	Y			
1	2	3	4	5	6
1	430078.33	2158700.79	Картометрический	1.00	-
2	430017.23	2158875.56	Картометрический	1.00	-
3	429971.21	2158963.75	Картометрический	1.00	-
4	429947.98	2159050.61	Картометрический	1.00	-
5	429957.58	2159141.41	Картометрический	1.00	-
6	429925.49	2159292.73	Картометрический	1.00	-
7	429974.62	2159299.25	Картометрический	1.00	-
8	429915.98	2159441.45	Картометрический	1.00	-
9	429691.59	2159838.42	Картометрический	1.00	-
10	429643.85	2159816.45	Картометрический	1.00	-
11	429601.05	2159914.85	Картометрический	1.00	-
12	429555.76	2160066.58	Картометрический	1.00	-
13	429508.79	2160108.43	Картометрический	1.00	-
14	429482.85	2160174.73	Картометрический	1.00	-
15	429477.56	2160176.92	Картометрический	1.00	-
16	429472.68	2160176.91	Картометрический	1.00	-
17	429468.32	2160175.92	Картометрический	1.00	-
18	429457.69	2160167.91	Картометрический	1.00	-
19	429392.39	2160126.83	Картометрический	1.00	-
20	429243.49	2160039.89	Картометрический	1.00	-
21	429218.64	2160028.39	Картометрический	1.00	-
22	429102.35	2159962.45	Картометрический	1.00	-
23	429059.60	2159938.21	Картометрический	1.00	-
24	429056.17	2159937.34	Картометрический	1.00	-
25	429045.32	2159931.11	Картометрический	1.00	-
26	429043.93	2159928.99	Картометрический	1.00	-
27	429037.52	2159925.39	Картометрический	1.00	-
28	428993.51	2159900.70	Картометрический	1.00	-
29	428893.59	2159844.63	Картометрический	1.00	-
30	428772.25	2159776.35	Картометрический	1.00	-
31	428690.67	2159730.44	Картометрический	1.00	-
32	428840.99	2159764.51	Картометрический	1.00	-
33	429052.61	2159812.46	Картометрический	1.00	-
34	429069.47	2159816.28	Картометрический	1.00	-

1	2	3	4	5	6
35	429168.65	2159838.37	Картометрический	1.00	-
36	429324.18	2159873.01	Картометрический	1.00	-
37	429346.06	2159876.76	Картометрический	1.00	-
38	429383.83	2159775.73	Картометрический	1.00	-
39	429375.95	2159739.17	Картометрический	1.00	-
40	429350.28	2159707.41	Картометрический	1.00	-
41	429299.26	2159678.61	Картометрический	1.00	-
42	429272.62	2159655.30	Картометрический	1.00	-
43	429258.78	2159622.03	Картометрический	1.00	-
44	429261.07	2159581.41	Картометрический	1.00	-
45	429307.13	2159490.68	Картометрический	1.00	-
46	429326.48	2159437.64	Картометрический	1.00	-
47	429343.64	2159361.68	Картометрический	1.00	-
48	429369.13	2159292.64	Картометрический	1.00	-
49	429401.78	2159252.52	Картометрический	1.00	-
50	429475.78	2159211.39	Картометрический	1.00	-
51	429543.41	2159174.69	Картометрический	1.00	-
52	429554.09	2159163.55	Картометрический	1.00	-
53	429543.52	2159137.11	Картометрический	1.00	-
54	429517.79	2159109.58	Картометрический	1.00	-
55	429485.96	2159094.66	Картометрический	1.00	-
56	429449.99	2159074.58	Картометрический	1.00	-
57	429413.47	2159035.01	Картометрический	1.00	-
58	429405.40	2159011.16	Картометрический	1.00	-
59	429412.64	2158978.24	Картометрический	1.00	-
60	429443.04	2158919.44	Картометрический	1.00	-
61	429486.80	2158869.34	Картометрический	1.00	-
62	429587.97	2158815.95	Картометрический	1.00	-
63	429605.89	2158801.85	Картометрический	1.00	-
64	429609.61	2158779.04	Картометрический	1.00	-
65	429630.10	2158705.68	Картометрический	1.00	-
66	429646.49	2158681.38	Картометрический	1.00	-
67	429693.86	2158672.00	Картометрический	1.00	-
68	429820.58	2158658.84	Картометрический	1.00	-
69	429853.60	2158650.07	Картометрический	1.00	-
70	429878.33	2158631.84	Картометрический	1.00	-
71	429896.60	2158594.87	Картометрический	1.00	-
72	429897.75	2158574.56	Картометрический	1.00	-
1	430078.33	2158700.79	Картометрический	1.00	-
73	429416.15	2159336.82	Картометрический	1.00	-
74	429415.74	2159337.81	Картометрический	1.00	-
75	429414.75	2159338.22	Картометрический	1.00	-
76	429413.77	2159337.81	Картометрический	1.00	-
77	429413.36	2159336.82	Картометрический	1.00	-
78	429413.77	2159335.84	Картометрический	1.00	-
79	429414.75	2159335.43	Картометрический	1.00	-
80	429415.74	2159335.84	Картометрический	1.00	-

1	2	3	4	5	6
73	429416.15	2159336.82	Картометрический	1.00	-
81	429454.18	2159451.72	Картометрический	1.00	-
82	429453.77	2159452.71	Картометрический	1.00	-
83	429452.79	2159453.12	Картометрический	1.00	-
84	429451.80	2159452.71	Картометрический	1.00	-
85	429451.39	2159451.72	Картометрический	1.00	-
86	429451.80	2159450.74	Картометрический	1.00	-
87	429452.79	2159450.33	Картометрический	1.00	-
88	429453.77	2159450.74	Картометрический	1.00	-
81	429454.18	2159451.72	Картометрический	1.00	-
89	429484.53	2159542.12	Картометрический	1.00	-
90	429484.12	2159543.11	Картометрический	1.00	-
91	429483.14	2159543.51	Картометрический	1.00	-
92	429482.15	2159543.11	Картометрический	1.00	-
93	429481.74	2159542.12	Картометрический	1.00	-
94	429482.15	2159541.13	Картометрический	1.00	-
95	429483.14	2159540.73	Картометрический	1.00	-
96	429484.12	2159541.13	Картометрический	1.00	-
89	429484.53	2159542.12	Картометрический	1.00	-
97	429527.92	2159672.46	Картометрический	1.00	-
98	429527.51	2159673.44	Картометрический	1.00	-
99	429526.52	2159673.85	Картометрический	1.00	-
100	429525.54	2159673.44	Картометрический	1.00	-
101	429525.13	2159672.46	Картометрический	1.00	-
102	429525.54	2159671.47	Картометрический	1.00	-
103	429526.52	2159671.06	Картометрический	1.00	-
104	429527.51	2159671.47	Картометрический	1.00	-
97	429527.92	2159672.46	Картометрический	1.00	-
105	429567.58	2159792.07	Картометрический	1.00	-
106	429567.17	2159793.06	Картометрический	1.00	-
107	429566.19	2159793.47	Картометрический	1.00	-
108	429565.20	2159793.06	Картометрический	1.00	-
109	429564.79	2159792.07	Картометрический	1.00	-
110	429565.20	2159791.09	Картометрический	1.00	-
111	429566.19	2159790.68	Картометрический	1.00	-
112	429567.17	2159791.09	Картометрический	1.00	-
105	429567.58	2159792.07	Картометрический	1.00	-
113	429597.08	2159873.55	Картометрический	1.00	-
114	429601.08	2159880.71	Картометрический	1.00	-
115	429593.92	2159884.71	Картометрический	1.00	-
116	429589.92	2159877.55	Картометрический	1.00	-
113	429597.08	2159873.55	Картометрический	1.00	-

1	2	3	4	5	6
117	429700.94	2160228.24	Картометрический	1.00	-
118	429676.74	2160267.65	Картометрический	1.00	-
119	429695.18	2160302.53	Картометрический	1.00	-
120	429748.71	2160403.75	Картометрический	1.00	-
121	429739.06	2160393.39	Картометрический	1.00	-
122	429704.18	2160363.17	Картометрический	1.00	-
123	429686.84	2160349.21	Картометрический	1.00	-
124	429682.26	2160345.53	Картометрический	1.00	-
125	429601.94	2160278.43	Картометрический	1.00	-
126	429596.09	2160270.60	Картометрический	1.00	-
127	429594.84	2160269.55	Картометрический	1.00	-
128	429587.11	2160263.01	Картометрический	1.00	-
129	429577.81	2160258.68	Картометрический	1.00	-
130	429553.01	2160240.63	Картометрический	1.00	-
131	429550.74	2160238.48	Картометрический	1.00	-
132	429551.91	2160236.63	Картометрический	1.00	-
133	429556.20	2160235.65	Картометрический	1.00	-
134	429607.79	2160226.32	Картометрический	1.00	-
117	429700.94	2160228.24	Картометрический	1.00	-
135	429781.88	2160473.53	Картометрический	1.00	-
136	429685.31	2160878.55	Картометрический	1.00	-
137	429610.30	2160873.04	Картометрический	1.00	-
138	429507.13	2160868.83	Картометрический	1.00	-
139	429498.07	2160878.34	Картометрический	1.00	-
140	429494.64	2160902.05	Картометрический	1.00	-
141	429428.14	2160893.30	Картометрический	1.00	-
142	429436.69	2160859.63	Картометрический	1.00	-
143	429423.34	2160829.16	Картометрический	1.00	-
144	429394.00	2160851.74	Картометрический	1.00	-
145	429384.31	2160911.56	Картометрический	1.00	-
146	429352.58	2160934.29	Картометрический	1.00	-
147	429368.98	2160974.44	Картометрический	1.00	-
148	429404.73	2161129.28	Картометрический	1.00	-
149	429433.13	2161219.51	Картометрический	1.00	-
150	429433.14	2161229.77	Картометрический	1.00	-
151	429388.30	2161339.60	Картометрический	1.00	-
152	429344.41	2161447.11	Картометрический	1.00	-
153	429307.21	2161529.31	Картометрический	1.00	-
154	429296.77	2161594.96	Картометрический	1.00	-
155	429321.41	2161620.87	Картометрический	1.00	-
156	429341.67	2161690.46	Картометрический	1.00	-
157	429492.99	2161725.01	Картометрический	1.00	-
158	429362.67	2161904.89	Картометрический	1.00	-
159	429303.81	2161955.54	Картометрический	1.00	-
160	429250.87	2161953.96	Картометрический	1.00	-
161	429189.89	2161970.75	Картометрический	1.00	-
162	429113.22	2162009.62	Картометрический	1.00	-

1	2	3	4	5	6
163	429105.76	2162013.41	Картометрический	1.00	-
164	429041.34	2162062.87	Картометрический	1.00	-
165	429036.64	2162066.48	Картометрический	1.00	-
166	429036.87	2162124.93	Картометрический	1.00	-
167	428994.91	2162112.91	Картометрический	1.00	-
168	428951.44	2162092.38	Картометрический	1.00	-
169	428925.03	2162063.77	Картометрический	1.00	-
170	428894.89	2161946.57	Картометрический	1.00	-
171	428947.74	2162006.75	Картометрический	1.00	-
172	429006.85	2161986.13	Картометрический	1.00	-
173	429063.49	2161976.69	Картометрический	1.00	-
174	429097.02	2161934.51	Картометрический	1.00	-
175	429130.80	2161892.01	Картометрический	1.00	-
176	429196.48	2161847.46	Картометрический	1.00	-
177	429253.02	2161809.11	Картометрический	1.00	-
178	429269.13	2161693.20	Картометрический	1.00	-
179	429244.34	2161648.21	Картометрический	1.00	-
180	429243.76	2161615.35	Картометрический	1.00	-
181	429246.64	2161573.16	Картометрический	1.00	-
182	429250.80	2161544.64	Картометрический	1.00	-
183	429270.67	2161476.47	Картометрический	1.00	-
184	429309.27	2161363.21	Картометрический	1.00	-
185	429321.78	2161344.40	Картометрический	1.00	-
186	429337.80	2161327.18	Картометрический	1.00	-
187	429351.53	2161310.24	Картометрический	1.00	-
188	429366.55	2161278.60	Картометрический	1.00	-
189	429389.71	2161270.01	Картометрический	1.00	-
190	429406.21	2161234.14	Картометрический	1.00	-
191	429407.39	2161219.55	Картометрический	1.00	-
192	429401.78	2161201.56	Картометрический	1.00	-
193	429359.17	2161064.88	Картометрический	1.00	-
194	429340.76	2160981.09	Картометрический	1.00	-
195	429323.80	2160969.53	Картометрический	1.00	-
196	429303.25	2160943.15	Картометрический	1.00	-
197	429284.90	2160914.32	Картометрический	1.00	-
198	429287.72	2160891.73	Картометрический	1.00	-
199	429311.15	2160872.02	Картометрический	1.00	-
200	429347.87	2160848.49	Картометрический	1.00	-
201	429395.45	2160795.17	Картометрический	1.00	-
202	429437.30	2160728.09	Картометрический	1.00	-
203	429460.82	2160673.00	Картометрический	1.00	-
204	429479.22	2160594.69	Картометрический	1.00	-
205	429472.85	2160555.79	Картометрический	1.00	-
206	429462.36	2160491.75	Картометрический	1.00	-
207	429434.42	2160454.61	Картометрический	1.00	-
208	429415.46	2160429.40	Картометрический	1.00	-
209	429393.41	2160420.51	Картометрический	1.00	-
210	429368.50	2160420.80	Картометрический	1.00	-

1	2	3	4	5	6
211	429348.74	2160428.25	Картометрический	1.00	-
212	429314.27	2160447.47	Картометрический	1.00	-
213	429282.49	2160471.53	Картометрический	1.00	-
214	429240.88	2160473.82	Картометрический	1.00	-
215	429216.26	2160455.20	Картометрический	1.00	-
216	429202.80	2160426.55	Картометрический	1.00	-
217	429186.48	2160359.80	Картометрический	1.00	-
218	429169.54	2160320.44	Картометрический	1.00	-
219	429159.07	2160253.01	Картометрический	1.00	-
220	429147.27	2160194.33	Картометрический	1.00	-
221	429151.63	2160156.16	Картометрический	1.00	-
222	429168.29	2160112.14	Картометрический	1.00	-
223	429072.80	2160103.79	Картометрический	1.00	-
224	429062.78	2159999.74	Картометрический	1.00	-
225	428662.14	2159965.96	Картометрический	1.00	-
226	428667.21	2160166.32	Картометрический	1.00	-
227	428679.03	2160193.69	Картометрический	1.00	-
228	428453.30	2160185.60	Картометрический	1.00	-
229	428553.35	2159699.33	Картометрический	1.00	-
230	428621.15	2159714.69	Картометрический	1.00	-
231	428631.01	2159719.88	Картометрический	1.00	-
232	428767.83	2159796.31	Картометрический	1.00	-
233	428884.76	2159861.64	Картометрический	1.00	-
234	428986.46	2159919.97	Картометрический	1.00	-
235	429025.27	2159942.23	Картометрический	1.00	-
236	429027.74	2159942.85	Картометрический	1.00	-
237	429038.76	2159948.71	Картометрический	1.00	-
238	429042.25	2159951.61	Картометрический	1.00	-
239	429083.99	2159975.25	Картометрический	1.00	-
240	429087.13	2159977.89	Картометрический	1.00	-
241	429089.47	2159981.96	Картометрический	1.00	-
242	429091.37	2159991.58	Картометрический	1.00	-
243	429101.81	2159995.94	Картометрический	1.00	-
244	429101.20	2159990.35	Картометрический	1.00	-
245	429103.46	2159988.59	Картометрический	1.00	-
246	429105.88	2159987.42	Картометрический	1.00	-
247	429113.66	2159991.74	Картометрический	1.00	-
248	429206.08	2160046.67	Картометрический	1.00	-
249	429232.55	2160063.12	Картометрический	1.00	-
250	429375.49	2160142.76	Картометрический	1.00	-
251	429440.71	2160182.66	Картометрический	1.00	-
252	429446.22	2160186.03	Картометрический	1.00	-
253	429465.70	2160199.39	Картометрический	1.00	-
254	429470.05	2160216.30	Картометрический	1.00	-
255	429455.53	2160250.07	Картометрический	1.00	-
256	429502.53	2160271.51	Картометрический	1.00	-
257	429524.91	2160241.59	Картометрический	1.00	-
258	429570.93	2160282.45	Картометрический	1.00	-

1	2	3	4	5	6
259	429576.69	2160290.41	Картометрический	1.00	-
260	429585.54	2160298.15	Картометрический	1.00	-
261	429594.87	2160302.66	Картометрический	1.00	-
262	429691.53	2160378.99	Картометрический	1.00	-
263	429724.10	2160409.57	Картометрический	1.00	-
264	429775.94	2160465.32	Картометрический	1.00	-
135	429781.88	2160473.53	Картометрический	1.00	-

3. Сведения о характерных точках части (частей) границы объекта

Обозначение характерных точек части границы	Координаты, м		Метод определения координат характерной точки	Средняя квадратическая погрешность положения характерной точки (M _t), м	Описание обозначения точки на местности (при наличии)
	X	Y			
1	2	3	4	5	6
Часть №					
-	-	-	-	-	-

Рисунок 4
Транспортный маршрут



- граница территории в границах которой производится обследование
- граница территории в границах которой производится обследование
- граница территории в границах которой производится обследование
- граница территории в границах которой производится обследование

Масштаб 1:2000

Институт географии Российской академии наук
 Геологический институт
 Москва, Ленинский проспект, д. 23, стр. 1
 119891



ОПИСАНИЕ МЕСТОПОЛОЖЕНИЯ ГРАНИЦ

Зона сельскохозяйственного производства – СХ2

 (наименование объекта, местоположение границ которого описано
 (далее - объект))

Раздел 1

Сведения об объекте		
№ п/п	Характеристики объекта	Описание характеристик
1	2	3
1	Местоположение объекта	Воронежская область, Бобровский муниципальный район, Октябрьское сельское поселение, посёлок Красный
2	Площадь объекта ± величина погрешности определения площади ($P \pm \Delta P$)	125194+/-1238 м ²
3	Иные характеристики объекта	-

Сведения о местоположении границ объекта					
1. Система координат: МСК - 36, зона 2					
2. Сведения о характерных точках границ объекта					
Обозначение характерных точек границ	Координаты, м		Метод определения координат характерной точки	Средняя квадратическая погрешность положения характерной точки (Mt), м	Описание обозначения точки на местности (при наличии)
	X	Y			
1	2	3	4	5	6
1	429706.73	2160123.29	Картометрический	1.00	-
2	429706.15	2160129.89	Картометрический	1.00	-
3	429699.61	2160204.49	Картометрический	1.00	-
4	429700.94	2160228.24	Картометрический	1.00	-
5	429607.79	2160226.32	Картометрический	1.00	-
6	429556.20	2160235.65	Картометрический	1.00	-
7	429555.34	2160230.23	Картометрический	1.00	-
8	429542.03	2160230.81	Картометрический	1.00	-
9	429534.68	2160224.93	Картометрический	1.00	-
10	429483.69	2160187.42	Картометрический	1.00	-
11	429481.81	2160185.35	Картометрический	1.00	-
12	429482.90	2160182.43	Картометрический	1.00	-
13	429486.35	2160180.22	Картометрический	1.00	-
14	429482.85	2160174.73	Картометрический	1.00	-
15	429508.79	2160108.43	Картометрический	1.00	-
16	429555.76	2160066.58	Картометрический	1.00	-
17	429632.38	2160075.47	Картометрический	1.00	-
18	429629.59	2160100.52	Картометрический	1.00	-
1	429706.73	2160123.29	Картометрический	1.00	-
19	429062.78	2159999.74	Картмоетрический	1.00	-
20	429072.80	2160103.79	Картмоетрический	1.00	-
21	429029.12	2160098.09	Картмоетрический	1.00	-
22	429013.40	2160243.64	Картмоетрический	1.00	-
23	428967.93	2160260.15	Картмоетрический	1.00	-
24	428840.51	2160248.10	Картмоетрический	1.00	-
25	428745.13	2160238.54	Картмоетрический	1.00	-
26	428679.03	2160193.69	Картмоетрический	1.00	-
27	428667.21	2160166.32	Картмоетрический	1.00	-
28	428662.14	2159965.96	Картмоетрический	1.00	-
19	429062.78	2159999.74	Картмоетрический	1.00	-



3. Сведения о характерных точках части (частей) границы объекта					
Обозначение характерных точек части границы	Координаты, м		Метод определения координат характерной точки	Средняя квадратическая погрешность положения характерной точки (Mt), м	Описание обозначения точки на местности (при наличии)
	X	Y			
1	2	3	4	5	6
Часть №					
-	-	-	-	-	-

Раздел 4
План границ объекта




Масштаб 1:5000

Используемые условные знаки и обозначения:

- | | |
|---|---|
|  | границы территориальной зоны |
|  | характерная точка границ территориальной зоны |

Заместитель руководителя БУНО «Нормативно-проектный центр»

Подпись  А.В. Ромашов Дата « 24 » февраля 2021 г.

Место для оттиска печати (при наличии) лица, составившего описание местоположения границ объекта



ОПИСАНИЕ МЕСТОПОЛОЖЕНИЯ ГРАНИЦ

Зона рекреационного назначения - объектов отдыха - Р1

 (наименование объекта, местоположение границ которого описано
 (далее - объект))

Раздел 1

Сведения об объекте		
№ п/п	Характеристики объекта	Описание характеристик
1	2	3
1	Местоположение объекта	Воронежская область, Бобровский муниципальный район, Октябрьское сельское поселение, посёлок Красный
2	Площадь объекта \pm величина погрешности определения площади ($P \pm \Delta P$)	12721 \pm 395 м ²
3	Иные характеристики объекта	-


Раздел 2

Сведения о местоположении границ объекта					
1. Система координат: МСК - 36, зона 2					
2. Сведения о характерных точках границ объекта					
Обозначение характерных точек границ	Координаты, м		Метод определения координат характерной точки	Средняя квадратическая погрешность положения характерной точки (Mt), м	Описание обозначения точки на местности (при наличии)
	X	Y			
1	2	3	4	5	6
1	429168.79	2161050.04	Картометрический	1.00	-
2	429171.36	2161069.87	Картометрический	1.00	-
3	429168.23	2161103.29	Картометрический	1.00	-
4	429166.17	2161117.46	Картометрический	1.00	-
5	429159.52	2161146.94	Картометрический	1.00	-
6	429153.37	2161180.82	Картометрический	1.00	-
7	429146.10	2161220.78	Картометрический	1.00	-
8	429135.40	2161279.82	Картометрический	1.00	-
9	429105.88	2161274.47	Картометрический	1.00	-
10	429116.58	2161215.43	Картометрический	1.00	-
11	429113.71	2161178.74	Картометрический	1.00	-
12	429116.98	2161139.17	Картометрический	1.00	-
13	429118.31	2161120.92	Картометрический	1.00	-
14	429119.19	2161103.95	Картометрический	1.00	-
15	429118.94	2161087.00	Картометрический	1.00	-
16	429111.61	2161064.30	Картометрический	1.00	-
17	429100.55	2161035.30	Картометрический	1.00	-
18	429094.63	2161011.75	Картометрический	1.00	-
19	429111.18	2161018.66	Картометрический	1.00	-
20	429148.19	2161033.53	Картометрический	1.00	-
21	429161.12	2161041.05	Картометрический	1.00	-
1	429168.79	2161050.04	Картометрический	1.00	-
22	429136.21	2160872.39	Картометрический	1.00	-
23	429134.36	2160920.10	Картометрический	1.00	-
24	429093.54	2160912.51	Картометрический	1.00	-
25	429100.53	2160867.65	Картометрический	1.00	-
22	429136.21	2160872.39	Картометрический	1.00	-

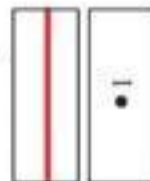
3. Сведения о характерных точках части (частей) границы объекта					
Обозначение характерных точек части границы	Координаты, м		Метод определения координат характерной точки	Средняя квадратическая погрешность положения характерной точки (Mt), м	Описание обозначения точки на местности (при наличии)
	X	Y			
1	2	3	4	5	6
Часть №					
-	-	-	-	-	-

Раздел 4

План границ объекта



Используемые условные знаки и обозначения:



границы территориальной зоны

характерная точка границ территориальной зоны

Масштаб 1:2000

Заместитель руководителя БУВО «Нормативно-проектный центр»

Подпись 

Ромашов Дата « 24 » февраля 2021 г.

Место для оттиска печати (при наличии) лица, составившего описание местоположения границ объекта



Приложение № 2
к правилам землепользования и застройки
Октябрьского сельского поселения
Бобровского муниципального района
Воронежской области

СВЕДЕНИЯ О ГРАНИЦАХ ТЕРРИТОРИАЛЬНЫХ ЗОН,
СОДЕРЖАЩИЕ ГРАФИЧЕСКОЕ ОПИСАНИЕ МЕСТОПОЛОЖЕНИЯ
ГРАНИЦ ТЕРРИТОРИАЛЬНЫХ ЗОН, ПЕРЕЧЕНЬ КООРДИНАТ
ХАРАКТЕРНЫХ ТОЧЕК ГРАНИЦ ТЕРРИТОРИАЛЬНЫХ ЗОН
ПОСЁЛКА КИСТЕНЁВКА

ОПИСАНИЕ МЕСТОПОЛОЖЕНИЯ ГРАНИЦ

Зона застройки индивидуальными жилыми домами - Ж1

 (наименование объекта, местоположение границ которого описано
 (далее - объект)

Раздел 1


Сведения об объекте		
№ п/п	Характеристики объекта	Описание характеристик
1	2	3
1	Местоположение объекта	Воронежская область, Бобровский муниципальный район, Октябрьское сельское поселение, посёлок Кистенёвка
2	Площадь объекта \pm величина погрешности определения площади ($P \pm \Delta P$)	271384 \pm 1823 м ²
3	Иные характеристики объекта	-

Раздел 2

Сведения о местоположении границ объекта					
1. Система координат: МСК - 36, зона 2					
2. Сведения о характерных точках границ объекта					
Обозначение характерных точек границ	Координаты, м		Метод определения координат характерной точки	Средняя квадратическая погрешность положения характерной точки (Mt), м	Описание обозначения точки на местности (при наличии)
	X	Y			
1	2	3	4	5	6
1	434677.30	2158470.51	Картометрический	1.00	-
2	434697.07	2158502.20	Картометрический	1.00	-
3	434742.91	2158594.48	Картометрический	1.00	-
4	434978.44	2159028.88	Картометрический	1.00	-
5	435031.08	2159335.59	Картометрический	1.00	-
6	435035.58	2159378.16	Картометрический	1.00	-
7	435059.85	2159548.70	Картометрический	1.00	-
8	435071.89	2159642.94	Картометрический	1.00	-
9	435131.52	2159716.82	Картометрический	1.00	-
10	434855.93	2159646.21	Картометрический	1.00	-
11	434831.56	2159627.49	Картометрический	1.00	-
12	434834.37	2159552.93	Картометрический	1.00	-
13	434797.91	2159260.35	Картометрический	1.00	-
14	434777.46	2159143.57	Картометрический	1.00	-
15	434770.14	2159093.12	Картометрический	1.00	-
16	434752.53	2159045.59	Картометрический	1.00	-
17	434713.24	2158996.17	Картометрический	1.00	-
18	434529.27	2158652.60	Картометрический	1.00	-
19	434493.58	2158558.80	Картометрический	1.00	-
1	434677.30	2158470.51	Картометрический	1.00	-
3. Сведения о характерных точках части (частей) границы объекта					
Обозначение характерных точек части границы	Координаты, м		Метод определения координат характерной точки	Средняя квадратическая погрешность положения характерной точки (Mt), м	Описание обозначения точки на местности (при наличии)
	X	Y			
1	2	3	4	5	6
Часть №					
-	-	-	-	-	-

Раздел 4

План границ объекта



Используемые условные знаки и обозначения:




границы территориальной зоны



характерная точка границ территориальной зоны

Масштаб 1:5000

Заместитель руководителя БУВО «Нормативно-проектный центр»

Подпись  А.В. Ромашов Дата « 24 » февраля 2021 г.

Место для оттиска печати (при наличии) лица, составившего описание местоположения границ объекта



ОПИСАНИЕ МЕСТОПОЛОЖЕНИЯ ГРАНИЦ

Зона сельскохозяйственного использования в границах населенных пунктов - СХ1

(наименование объекта, местоположение границ которого описано
(далее - объект)

Раздел 1

Сведения об объекте		
№ п/п	Характеристики объекта	Описание характеристик
1	2	3
1	Местоположение объекта	Воронежская область, Бобровский муниципальный район, Октябрьское сельское поселение, посёлок Кистенёвка
2	Площадь объекта \pm величина погрешности определения площади ($P \pm \Delta P$)	250884 \pm 1753 м ²
3	Иные характеристики объекта	-

Раздел 2

Сведения о местоположении границ объекта					
1. Система координат: МСК - 36, зона 2					
2. Сведения о характерных точках границ объекта					
Обозначение характерных точек границ	Координаты, м		Метод определения координат характерной точки	Средняя квадратическая погрешность положения характерной точки (Mt), м	Описание обозначения точки на местности (при наличии)
	X	Y			
1	2	3	4	5	6
1	434529.27	2158652.60	Картометрический	1.00	-
2	434713.24	2158996.17	Картометрический	1.00	-
3	434752.53	2159045.59	Картометрический	1.00	-
4	434770.14	2159093.12	Картометрический	1.00	-
5	434777.46	2159143.57	Картометрический	1.00	-
6	434797.91	2159260.35	Картометрический	1.00	-
7	434834.37	2159552.93	Картометрический	1.00	-
8	434831.56	2159627.49	Картометрический	1.00	-
9	434855.93	2159646.21	Картометрический	1.00	-
10	434806.65	2159653.57	Картометрический	1.00	-
11	434759.63	2159691.72	Картометрический	1.00	-
12	434669.97	2159702.87	Картометрический	1.00	-
13	434623.64	2159696.13	Картометрический	1.00	-
14	434575.96	2159668.20	Картометрический	1.00	-
15	434445.09	2159560.89	Картометрический	1.00	-
16	434360.81	2159513.93	Картометрический	1.00	-
17	434319.55	2159490.94	Картометрический	1.00	-
18	434576.89	2159227.74	Картометрический	1.00	-
19	434442.17	2159096.64	Картометрический	1.00	-
20	434589.83	2158992.48	Картометрический	1.00	-
21	434580.52	2158939.80	Картометрический	1.00	-
22	434557.06	2158928.38	Картометрический	1.00	-
23	434538.26	2158889.09	Картометрический	1.00	-
24	434556.97	2158825.88	Картометрический	1.00	-
25	434510.21	2158683.61	Картометрический	1.00	-
1	434529.27	2158652.60	Картометрический	1.00	-

3. Сведения о характерных точках части (частей) границы объекта					
Обозначение характерных точек части границы	Координаты, м		Метод определения координат характерной точки	Средняя квадратическая погрешность положения характерной точки (M _t), м	Описание обозначения точки на местности (при наличии)
	X	Y			
1	2	3	4	5	6
Часть №					
-	-	-	-	-	-

Раздел 4

План границ объекта



Используемые условные знаки и обозначения :



границы территориальной зоны



характерная точка границ территориальной зоны

Масштаб 1:5000

Заместитель руководителя БУВО «Нормативно-проектный центр»

Подпись 

А.В. Ромашов Дата « 24 » февраля 2021 г.

Место для оттиска печати (при наличии) лица, составившего описание местоположения границ объекта



Приложение № 3
к правилам землепользования и застройки
Октябрьского сельского поселения
Бобровского муниципального района
Воронежской области

СВЕДЕНИЯ О ГРАНИЦАХ ТЕРРИТОРИАЛЬНЫХ ЗОН,
СОДЕРЖАЩИЕ ГРАФИЧЕСКОЕ ОПИСАНИЕ МЕСТОПОЛОЖЕНИЯ
ГРАНИЦ ТЕРРИТОРИАЛЬНЫХ ЗОН, ПЕРЕЧЕНЬ КООРДИНАТ
ХАРАКТЕРНЫХ ТОЧЕК ГРАНИЦ ТЕРРИТОРИАЛЬНЫХ ЗОН
ПОСЁЛКА МОРОЗОВКА

ОПИСАНИЕ МЕСТОПОЛОЖЕНИЯ ГРАНИЦ

Зона застройки индивидуальными жилыми домами - Ж1

 (наименование объекта, местоположение границ которого описано
 (далее - объект)

Раздел 1

Сведения об объекте		
№ п/п	Характеристики объекта	Описание характеристик
1	2	3
1	Местоположение объекта	Воронежская область, Бобровский муниципальный район, Октябрьское сельское поселение, посёлок Морозовка
2	Площадь объекта \pm величина погрешности определения площади ($P \pm \Delta P$)	409242 \pm 2239 м ²
3	Иные характеристики объекта	-

Раздел 2

Сведения о местоположении границ объекта					
1. Система координат: МСК - 36, зона 2					
2. Сведения о характерных точках границ объекта					
Обозначение характерных точек границ	Координаты, м		Метод определения координат характерной точки	Средняя квадратическая погрешность положения характерной точки (Мт), м	Описание обозначения точки на местности (при наличии)
	X	Y			
1	2	3	4	5	6
1	428059.05	2163073.15	Картометрический	1.00	-
2	428077.48	2163149.48	Картометрический	1.00	-
3	428089.31	2163198.48	Картометрический	1.00	-
4	428062.82	2163213.11	Картометрический	1.00	-
5	427956.56	2163246.19	Картометрический	1.00	-
6	427875.50	2163261.57	Картометрический	1.00	-
7	427725.35	2163258.23	Картометрический	1.00	-
8	427588.48	2163277.65	Картометрический	1.00	-
9	427499.11	2163298.32	Картометрический	1.00	-
10	427151.95	2163426.39	Картометрический	1.00	-
11	426963.66	2163475.70	Картометрический	1.00	-
12	426872.04	2163520.56	Картометрический	1.00	-
13	426843.21	2163572.89	Картометрический	1.00	-
14	426815.01	2163508.53	Картометрический	1.00	-
15	426799.51	2163473.16	Картометрический	1.00	-
16	426766.55	2163315.10	Картометрический	1.00	-
17	426913.91	2163267.88	Картометрический	1.00	-
18	427180.69	2163182.39	Картометрический	1.00	-
19	427447.50	2163094.35	Картометрический	1.00	-
20	427552.46	2163066.06	Картометрический	1.00	-
21	427834.80	2163027.61	Картометрический	1.00	-
22	427853.38	2163025.08	Картометрический	1.00	-
23	427877.72	2163119.47	Картометрический	1.00	-
24	427889.63	2163116.54	Картометрический	1.00	-
25	427946.27	2163102.57	Картометрический	1.00	-
1	428059.05	2163073.15	Картометрический	1.00	-
26	427686.47	2163391.39	Картометрический	1.00	-
27	427716.00	2163491.93	Картометрический	1.00	-
28	427720.33	2163562.34	Картометрический	1.00	-
29	427679.80	2163563.49	Картометрический	1.00	-
30	427498.84	2163595.02	Картометрический	1.00	-
31	427127.53	2163667.28	Картометрический	1.00	-
32	426922.26	2163682.40	Картометрический	1.00	-
33	426906.03	2163619.47	Картометрический	1.00	-
34	426926.92	2163615.37	Картометрический	1.00	-

1	2	3	4	5	6
35	426969.74	2163603.16	Картометрический	1.00	-
36	426995.19	2163595.36	Картометрический	1.00	-
37	427037.24	2163563.65	Картометрический	1.00	-
38	427026.30	2163532.15	Картометрический	1.00	-
39	427029.26	2163518.23	Картометрический	1.00	-
40	427050.74	2163498.49	Картометрический	1.00	-
41	427102.93	2163488.82	Картометрический	1.00	-
42	427455.34	2163411.36	Картометрический	1.00	-
43	427637.88	2163383.99	Картометрический	1.00	-
26	427686.47	2163391.39	Картометрический	1.00	-

3. Сведения о характерных точках части (частей) границы объекта



Обозначение характерных точек части границы	Координаты, м		Метод определения координат характерной точки	Средняя квадратическая погрешность положения характерной точки (Mt), м	Описание обозначения точки на местности (при наличии)
	X	Y			
1	2	3	4	5	6
Часть №					
-	-	-	-	-	-

Раздел 4
План границ объекта




Масштаб 1:5000

Используемые условные знаки и обозначения:

- | | |
|---|---|
|  | границы территориальной зоны |
|  | характерная точка границ территориальной зоны |

Заместитель руководителя БУВО «Нормативно-проектный центр»

Подпись  А.В. Ромашов Дата « 24 » февраля 2021 г.

Место для оттиска печати (или пальчико) лица, составившего описание местоположения границ объекта



ОПИСАНИЕ МЕСТОПОЛОЖЕНИЯ ГРАНИЦ

Зона сельскохозяйственного использования в границах населенных пунктов - СХ1

 (наименование объекта, местоположение границ которого описано
 (далее - объект))

Раздел 1

Сведения об объекте		
№ п/п	Характеристики объекта	Описание характеристик
1	2	3
1	Местоположение объекта	Воронежская область, Бобровский муниципальный район, Октябрьское сельское поселение, посёлок Морозовка
2	Площадь объекта \pm величина погрешности определения площади ($P \pm \Delta P$)	85674 \pm 1024 м ²
3	Иные характеристики объекта	-

Раздел 2



Сведения о местоположении границ объекта					
1. Система координат: МСК - 36, зона 2					
2. Сведения о характерных точках границ объекта					
Обозначение характерных точек границ	Координаты, м		Метод определения координат характерной точки	Средняя квадратическая погрешность положения характерной точки (Mt), м	Описание обозначения точки на местности (при наличии)
	X	Y			
1	2	3	4	5	6
1	427956.56	2163246.19	Картометрический	1.00	-
2	427917.71	2163291.08	Картометрический	1.00	-
3	427890.35	2163284.04	Картометрический	1.00	-
4	427875.78	2163305.89	Картометрический	1.00	-
5	427838.53	2163316.42	Картометрический	1.00	-
6	427765.05	2163320.54	Картометрический	1.00	-
7	427700.17	2163307.67	Картометрический	1.00	-
8	427617.63	2163292.34	Картометрический	1.00	-
9	427609.90	2163304.95	Картометрический	1.00	-
10	427622.45	2163316.13	Картометрический	1.00	-
11	427669.53	2163333.70	Картометрический	1.00	-
12	427681.95	2163375.98	Картометрический	1.00	-
13	427686.47	2163391.39	Картометрический	1.00	-
14	427637.88	2163383.99	Картометрический	1.00	-
15	427455.34	2163411.36	Картометрический	1.00	-
16	427102.93	2163488.82	Картометрический	1.00	-
17	427050.74	2163498.49	Картометрический	1.00	-
18	427029.26	2163518.23	Картометрический	1.00	-
19	427026.30	2163532.15	Картометрический	1.00	-
20	427037.24	2163563.65	Картометрический	1.00	-
21	426995.19	2163595.36	Картометрический	1.00	-
22	426969.74	2163603.16	Картометрический	1.00	-
23	426926.92	2163615.37	Картометрический	1.00	-
24	426906.03	2163619.47	Картометрический	1.00	-
25	426840.96	2163627.09	Картометрический	1.00	-
26	426843.21	2163572.89	Картометрический	1.00	-
27	426872.04	2163520.56	Картометрический	1.00	-
28	426963.66	2163475.70	Картометрический	1.00	-
29	427151.95	2163426.39	Картометрический	1.00	-
30	427499.11	2163298.32	Картометрический	1.00	-
31	427588.48	2163277.65	Картометрический	1.00	-
32	427725.35	2163258.23	Картометрический	1.00	-
33	427875.50	2163261.57	Картометрический	1.00	-
1	427956.56	2163246.19	Картометрический	1.00	-

3. Сведения о характерных точках части (частей) границы объекта					
Обозначение характерных точек части границы	Координаты, м		Метод определения координат характерной точки	Средняя квадратическая погрешность положения характерной точки (Mt), м	Описание обозначения точки на местности (при наличии)
	X	Y			
1	2	3	4	5	6
Часть №					
-	-	-	-	-	-




Масштаб 1:5000

Используемые условные знаки и обозначения:

- | | |
|---|---|
|  | границы территориальной зоны |
|  | характерная точка границ территориальной зоны |

Заместитель руководителя БУВО «Нормативно-проектный центр»

Подпись  А.В. Ромашов Дата « 24 » февраля 2021 г.

Место для оттиска печати (или наличие) лица, составившего описание местоположения границ объекта



Приложение № 4
к правилам землепользования и застройки
Октябрьского сельского поселения
Бобровского муниципального района
Воронежской области

**СВЕДЕНИЯ О ГРАНИЦАХ ТЕРРИТОРИАЛЬНЫХ ЗОН,
СОДЕРЖАЩИЕ ГРАФИЧЕСКОЕ ОПИСАНИЕ МЕСТОПОЛОЖЕНИЯ
ГРАНИЦ ТЕРРИТОРИАЛЬНЫХ ЗОН, ПЕРЕЧЕНЬ КООРДИНАТ
ХАРАКТЕРНЫХ ТОЧЕК ГРАНИЦ ТЕРРИТОРИАЛЬНЫХ ЗОН
СЕЛА НОВЫЙ БУРАВЛЬ**

ОПИСАНИЕ МЕСТОПОЛОЖЕНИЯ ГРАНИЦ

Зона застройки индивидуальными жилыми домами - Ж1

(наименование объекта, местоположение границ которого описано
(далее - объект)

Раздел 1

Сведения об объекте		
№ п/п	Характеристики объекта	Описание характеристик
1	2	3
1	Местоположение объекта	Воронежская область, Бобровский муниципальный район, Октябрьское сельское поселение, село Новый Буравль
2	Площадь объекта \pm величина погрешности определения площади ($P \pm \Delta P$)	940537 \pm 3394 м ²
3	Иные характеристики объекта	-

Сведения о местоположении границ объекта					
1. Система координат: МСК - 36, зона 2					
2. Сведения о характерных точках границ объекта					
Обозначение характерных точек границ	Координаты, м		Метод определения координат характерной точки	Средняя квадратическая погрешность положения характерной точки (Mt), м	Описание обозначения точки на местности (при наличии)
	X	Y			
1	2	3	4	5	6
1	437142.69	2159396.23	Картометрический	1.00	-
2	437213.60	2159495.88	Картометрический	1.00	-
3	437264.80	2159567.82	Картометрический	1.00	-
4	437284.53	2159598.39	Картометрический	1.00	-
5	437227.45	2159633.29	Картометрический	1.00	-
6	437227.96	2159643.55	Картометрический	1.00	-
7	437211.71	2159651.58	Картометрический	1.00	-
8	437193.79	2159660.61	Картометрический	1.00	-
9	437175.96	2159669.82	Картометрический	1.00	-
10	437158.12	2159679.01	Картометрический	1.00	-
11	437140.37	2159688.39	Картометрический	1.00	-
12	437122.79	2159698.07	Картометрический	1.00	-
13	437107.69	2159706.51	Картометрический	1.00	-
14	437105.31	2159707.83	Картометрический	1.00	-
15	437087.95	2159717.77	Картометрический	1.00	-
16	437070.46	2159727.46	Картометрический	1.00	-
17	437053.00	2159737.24	Картометрический	1.00	-
18	437035.59	2159747.08	Картометрический	1.00	-
19	437018.08	2159756.74	Картометрический	1.00	-
20	437000.56	2159766.43	Картометрический	1.00	-
21	436983.09	2159776.37	Картометрический	1.00	-
22	436965.76	2159786.69	Картометрический	1.00	-
23	436948.75	2159797.67	Картометрический	1.00	-
24	436932.05	2159809.25	Картометрический	1.00	-
25	436915.80	2159821.53	Картометрический	1.00	-
26	436900.17	2159834.60	Картометрический	1.00	-
27	436885.42	2159848.61	Картометрический	1.00	-
28	436871.22	2159863.07	Картометрический	1.00	-
29	436857.49	2159877.88	Картометрический	1.00	-
30	436844.29	2159893.07	Картометрический	1.00	-
31	436827.99	2159911.88	Картометрический	1.00	-
32	436820.63	2159918.75	Картометрический	1.00	-
33	436800.79	2159941.70	Картометрический	1.00	-
34	436795.23	2159950.12	Картометрический	1.00	-
35	436778.81	2159968.71	Картометрический	1.00	-
36	436765.85	2159983.97	Картометрический	1.00	-

1	2	3	4	5	6
37	436752.84	2159999.14	Картометрический	1.00	-
38	436739.76	2160014.26	Картометрический	1.00	-
39	436726.79	2160029.45	Картометрический	1.00	-
40	436713.61	2160044.43	Картометрический	1.00	-
41	436700.39	2160059.41	Картометрический	1.00	-
42	436687.06	2160074.29	Картометрический	1.00	-
43	436673.87	2160089.33	Картометрический	1.00	-
44	436660.63	2160104.32	Картометрический	1.00	-
45	436647.14	2160119.09	Картометрический	1.00	-
46	436633.94	2160134.11	Картометрический	1.00	-
47	436620.57	2160148.98	Картометрический	1.00	-
48	436607.19	2160163.77	Картометрический	1.00	-
49	436593.48	2160178.23	Картометрический	1.00	-
50	436580.06	2160192.97	Картометрический	1.00	-
51	436566.48	2160207.56	Картометрический	1.00	-
52	436552.66	2160221.94	Картометрический	1.00	-
53	436538.33	2160235.90	Картометрический	1.00	-
54	436527.10	2160246.62	Картометрический	1.00	-
55	436492.75	2160246.78	Картометрический	1.00	-
56	436478.38	2160232.18	Картометрический	1.00	-
57	436464.14	2160218.13	Картометрический	1.00	-
58	436449.76	2160204.23	Картометрический	1.00	-
59	436435.36	2160190.35	Картометрический	1.00	-
60	436426.60	2160181.97	Картометрический	1.00	-
61	436416.77	2160192.04	Картометрический	1.00	-
62	436420.38	2160196.94	Картометрический	1.00	-
63	436409.88	2160209.83	Картометрический	1.00	-
64	436412.48	2160212.18	Картометрический	1.00	-
65	436409.84	2160215.08	Картометрический	1.00	-
66	436410.97	2160216.11	Картометрический	1.00	-
67	436407.49	2160219.93	Картометрический	1.00	-
68	436411.19	2160223.29	Картометрический	1.00	-
69	436420.59	2160214.46	Картометрический	1.00	-
70	436423.38	2160211.65	Картометрический	1.00	-
71	436430.82	2160206.99	Картометрический	1.00	-
72	436439.06	2160215.20	Картометрический	1.00	-
73	436453.20	2160229.34	Картометрический	1.00	-
74	436467.52	2160243.30	Картометрический	1.00	-
75	436482.05	2160257.32	Картометрический	1.00	-
76	436481.32	2160305.01	Картометрический	1.00	-
77	436428.19	2160327.23	Картометрический	1.00	-
78	436372.98	2160292.54	Картометрический	1.00	-
79	436286.60	2160227.64	Картометрический	1.00	-
80	436167.96	2160062.57	Картометрический	1.00	-
81	436222.64	2160030.11	Картометрический	1.00	-
82	436029.27	2159975.32	Картометрический	1.00	-
83	435962.44	2159973.53	Картометрический	1.00	-
84	435991.03	2159930.47	Картометрический	1.00	-

1	2	3	4	5	6
85	436047.80	2159858.12	Картометрический	1.00	-
86	436077.78	2159830.68	Картометрический	1.00	-
87	436130.38	2159813.81	Картометрический	1.00	-
88	436210.41	2159824.52	Картометрический	1.00	-
89	436260.84	2159838.95	Картометрический	1.00	-
90	436380.06	2159880.83	Картометрический	1.00	-
91	436425.66	2159879.93	Картометрический	1.00	-
92	436453.98	2159849.93	Картометрический	1.00	-
93	436634.44	2159699.75	Картометрический	1.00	-
94	436681.33	2159670.07	Картометрический	1.00	-
95	436947.13	2159514.60	Картометрический	1.00	-
1	437142.69	2159396.23	Картометрический	1.00	-
96	437235.18	2159654.84	Картометрический	1.00	-
97	437338.32	2159707.10	Картометрический	1.00	-
98	437290.57	2159741.65	Картометрический	1.00	-
99	437155.84	2159828.25	Картометрический	1.00	-
100	437212.28	2159890.22	Картометрический	1.00	-
101	437283.54	2160002.99	Картометрический	1.00	-
102	437282.27	2160004.10	Картометрический	1.00	-
103	437190.61	2160109.04	Картометрический	1.00	-
104	437147.49	2160148.18	Картометрический	1.00	-
105	437145.44	2160151.67	Картометрический	1.00	-
106	437145.37	2160155.65	Картометрический	1.00	-
107	437146.96	2160159.28	Картометрический	1.00	-
108	437148.27	2160160.90	Картометрический	1.00	-
109	437184.06	2160205.20	Картометрический	1.00	-
110	437201.65	2160227.85	Картометрический	1.00	-
111	437184.06	2160239.57	Картометрический	1.00	-
112	437122.63	2160281.70	Картометрический	1.00	-
113	436974.96	2160440.08	Картометрический	1.00	-
114	436843.05	2160671.57	Картометрический	1.00	-
115	436877.70	2160723.85	Картометрический	1.00	-
116	436779.65	2160795.70	Картометрический	1.00	-
117	436776.08	2160798.32	Картометрический	1.00	-
118	436753.68	2160830.06	Картометрический	1.00	-
119	436754.83	2160862.33	Картометрический	1.00	-
120	436746.76	2160892.68	Картометрический	1.00	-
121	436778.87	2160943.75	Картометрический	1.00	-
122	436723.71	2160963.43	Картометрический	1.00	-
123	436694.38	2161003.58	Картометрический	1.00	-
124	436570.05	2160869.43	Картометрический	1.00	-
125	436492.44	2160912.41	Картометрический	1.00	-
126	436354.68	2161025.63	Картометрический	1.00	-
127	436320.13	2161021.64	Картометрический	1.00	-
128	436220.50	2161076.66	Картометрический	1.00	-
129	435929.76	2160842.57	Картометрический	1.00	-
130	435962.04	2160803.12	Картометрический	1.00	-

1	2	3	4	5	6
131	436018.08	2160804.39	Картометрический	1.00	-
132	436146.26	2160660.81	Картометрический	1.00	-
133	436282.89	2160585.44	Картометрический	1.00	-
134	436359.63	2160664.28	Картометрический	1.00	-
135	436503.44	2160528.45	Картометрический	1.00	-
136	436546.50	2160535.87	Картометрический	1.00	-
137	436682.93	2160409.63	Картометрический	1.00	-
138	436808.78	2160282.36	Картометрический	1.00	-
139	437065.54	2160022.70	Картометрический	1.00	-
140	436925.26	2159939.07	Картометрический	1.00	-
141	436907.00	2159907.32	Картометрический	1.00	-
142	436902.52	2159851.12	Картометрический	1.00	-
143	436909.28	2159844.84	Картометрический	1.00	-
144	436924.37	2159832.20	Картометрический	1.00	-
145	436939.98	2159820.21	Картометрический	1.00	-
146	436956.22	2159808.98	Картометрический	1.00	-
147	436972.89	2159798.32	Картометрический	1.00	-
148	436989.95	2159788.16	Картометрический	1.00	-
149	437007.28	2159778.32	Картометрический	1.00	-
150	437024.77	2159768.66	Картометрический	1.00	-
151	437042.22	2159758.89	Картометрический	1.00	-
152	437059.62	2159749.03	Картометрический	1.00	-
153	437077.03	2159739.18	Картометрический	1.00	-
154	437094.46	2159729.38	Картометрический	1.00	-
155	437111.87	2159719.54	Картометрический	1.00	-
156	437129.29	2159709.76	Картометрический	1.00	-
157	437146.75	2159700.12	Картометрический	1.00	-
158	437164.34	2159690.73	Картометрический	1.00	-
159	437182.00	2159681.47	Картометрический	1.00	-
160	437199.71	2159672.29	Картометрический	1.00	-
161	437217.55	2159663.38	Картометрический	1.00	-
96	437235.18	2159654.84	Картометрический	1.00	-

3. Сведения о характерных точках части (частей) границы объекта

Обозначение характерных точек части границы	Координаты, м		Метод определения координат характерной точки	Средняя квадратическая погрешность положения характерной точки (Mt), м	Описание обозначения точки на местности (при наличии)
	X	Y			
1	2	3	4	5	6
Часть №					
-	-	-	-	-	-

Рисунок 4
План границ общины



Масштаб 1:5000

- Используемые условные знаки и обозначения:
-  границы территориальной зоны
 -  характеристика точки границ территориальной зоны

Заместитель руководителя БУСНУ «Специализированный центр»
 Подпись:  Дата: 24.04.2021 г.
 Место для оттиска печати:  составленное в соответствии с законодательством Республики Беларусь

ОПИСАНИЕ МЕСТОПОЛОЖЕНИЯ ГРАНИЦ

Зона улиц, дорог, инженерной и транспортной инфраструктуры - ИТ1

 (наименование объекта, местоположение границ которого описано
 (далее - объект))

Раздел 1

Сведения об объекте		
№ п/п	Характеристики объекта	Описание характеристик
1	2	3
1	Местоположение объекта	Воронежская область, Бобровский муниципальный район, Октябрьское сельское поселение, село Новый Буравль
2	Площадь объекта \pm величина погрешности определения площади ($P \pm \Delta P$)	31915 \pm 625 м ²
3	Иные характеристики объекта	-

Сведения о местоположении границ объекта					
1. Система координат: МСК - 36, зона 2					
2. Сведения о характерных точках границ объекта					
Обозначение характерных точек границ	Координаты, м		Метод определения координат характерной точки	Средняя квадратическая погрешность положения характерной точки (Mt), м	Описание обозначения точки на местности (при наличии)
	X	Y			
1	2	3	4	5	6
1	437151.82	2159390.56	Картометрический	1.00	-
2	437164.06	2159407.98	Картометрический	1.00	-
3	437221.57	2159489.78	Картометрический	1.00	-
4	437272.60	2159562.38	Картометрический	1.00	-
5	437279.05	2159571.61	Картометрический	1.00	-
6	437293.80	2159592.72	Картометрический	1.00	-
7	437320.53	2159631.42	Картометрический	1.00	-
8	437336.39	2159653.54	Картометрический	1.00	-
9	437361.84	2159690.08	Картометрический	1.00	-
10	437353.75	2159695.94	Картометрический	1.00	-
11	437338.32	2159707.10	Картометрический	1.00	-
12	437235.18	2159654.84	Картометрический	1.00	-
13	437217.55	2159663.38	Картометрический	1.00	-
14	437199.71	2159672.29	Картометрический	1.00	-
15	437182.00	2159681.47	Картометрический	1.00	-
16	437164.34	2159690.73	Картометрический	1.00	-
17	437146.75	2159700.12	Картометрический	1.00	-
18	437129.29	2159709.76	Картометрический	1.00	-
19	437111.87	2159719.54	Картометрический	1.00	-
20	437094.46	2159729.38	Картометрический	1.00	-
21	437077.03	2159739.18	Картометрический	1.00	-
22	437059.62	2159749.03	Картометрический	1.00	-
23	437042.22	2159758.89	Картометрический	1.00	-
24	437024.77	2159768.66	Картометрический	1.00	-
25	437007.28	2159778.32	Картометрический	1.00	-
26	436989.95	2159788.16	Картометрический	1.00	-
27	436972.89	2159798.32	Картометрический	1.00	-
28	436956.22	2159808.98	Картометрический	1.00	-
29	436939.98	2159820.21	Картометрический	1.00	-
30	436924.37	2159832.20	Картометрический	1.00	-
31	436909.28	2159844.84	Картометрический	1.00	-
32	436902.52	2159851.12	Картометрический	1.00	-
33	436894.79	2159858.22	Картометрический	1.00	-
34	436880.83	2159872.22	Картометрический	1.00	-
35	436867.43	2159886.86	Картометрический	1.00	-
36	436854.34	2159901.84	Картометрический	1.00	-

1	2	3	4	5	6
37	436838.01	2159920.46	Картометрический	1.00	-
38	436832.44	2159928.84	Картометрический	1.00	-
39	436812.71	2159951.97	Картометрический	1.00	-
40	436805.20	2159958.73	Картометрический	1.00	-
41	436788.99	2159977.48	Картометрический	1.00	-
42	436776.04	2159992.72	Картометрический	1.00	-
43	436762.89	2160007.79	Картометрический	1.00	-
44	436749.78	2160022.92	Картометрический	1.00	-
45	436736.71	2160038.09	Картометрический	1.00	-
46	436723.57	2160053.20	Картометрический	1.00	-
47	436710.29	2160068.19	Картометрический	1.00	-
48	436696.98	2160083.13	Картометрический	1.00	-
49	436683.67	2160098.06	Картометрический	1.00	-
50	436670.27	2160112.91	Картометрический	1.00	-
51	436656.87	2160127.76	Картометрический	1.00	-
52	436643.66	2160142.77	Картометрический	1.00	-
53	436630.34	2160157.69	Картометрический	1.00	-
54	436617.05	2160172.71	Картометрический	1.00	-
55	436603.45	2160187.46	Картометрический	1.00	-
56	436589.84	2160202.19	Картометрический	1.00	-
57	436580.70	2160211.84	Картометрический	1.00	-
58	436585.94	2160246.48	Картометрический	1.00	-
59	436588.40	2160247.88	Картометрический	1.00	-
60	436597.49	2160252.09	Картометрический	1.00	-
61	436606.62	2160256.24	Картометрический	1.00	-
62	436615.68	2160260.52	Картометрический	1.00	-
63	436619.14	2160254.21	Картометрический	1.00	-
64	436636.68	2160263.82	Картометрический	1.00	-
65	436632.99	2160270.55	Картометрический	1.00	-
66	436641.66	2160275.54	Картометрический	1.00	-
67	436649.98	2160281.16	Картометрический	1.00	-
68	436658.37	2160285.62	Картометрический	1.00	-
69	436700.86	2160281.06	Картометрический	1.00	-
70	436704.97	2160276.98	Картометрический	1.00	-
71	436719.21	2160262.94	Картометрический	1.00	-
72	436733.58	2160249.02	Картометрический	1.00	-
73	436737.21	2160241.81	Картометрический	1.00	-
74	436748.56	2160232.14	Картометрический	1.00	-
75	436758.28	2160241.81	Картометрический	1.00	-
76	436742.77	2160258.16	Картометрический	1.00	-
77	436728.72	2160272.39	Картометрический	1.00	-
78	436710.87	2160290.29	Картометрический	1.00	-
79	436710.63	2160340.18	Картометрический	1.00	-
80	436703.70	2160332.70	Картометрический	1.00	-
81	436702.05	2160334.23	Картометрический	1.00	-
82	436696.28	2160335.48	Картометрический	1.00	-
83	436695.46	2160334.61	Картометрический	1.00	-
84	436688.42	2160327.14	Картометрический	1.00	-

1	2	3	4	5	6
85	436689.50	2160326.12	Картометрический	1.00	-
86	436683.29	2160320.01	Картометрический	1.00	-
87	436676.98	2160314.69	Картометрический	1.00	-
88	436667.07	2160310.15	Картометрический	1.00	-
89	436659.03	2160305.35	Картометрический	1.00	-
90	436651.30	2160301.21	Картометрический	1.00	-
91	436641.61	2160296.57	Картометрический	1.00	-
92	436631.80	2160291.42	Картометрический	1.00	-
93	436625.69	2160289.19	Картометрический	1.00	-
94	436619.52	2160286.97	Картометрический	1.00	-
95	436608.87	2160281.18	Картометрический	1.00	-
96	436603.57	2160277.38	Картометрический	1.00	-
97	436598.10	2160272.40	Картометрический	1.00	-
98	436589.34	2160266.93	Картометрический	1.00	-
99	436580.75	2160261.79	Картометрический	1.00	-
100	436572.82	2160257.05	Картометрический	1.00	-
101	436571.93	2160257.18	Картометрический	1.00	-
102	436532.78	2160263.02	Картометрический	1.00	-
103	436513.03	2160282.61	Картометрический	1.00	-
104	436511.90	2160283.69	Картометрический	1.00	-
105	436505.33	2160287.92	Картометрический	1.00	-
106	436501.58	2160284.25	Картометрический	1.00	-
107	436481.32	2160305.01	Картометрический	1.00	-
108	436482.05	2160257.32	Картометрический	1.00	-
109	436467.52	2160243.30	Картометрический	1.00	-
110	436453.20	2160229.34	Картометрический	1.00	-
111	436439.06	2160215.20	Картометрический	1.00	-
112	436430.82	2160206.99	Картометрический	1.00	-
113	436423.38	2160211.65	Картометрический	1.00	-
114	436420.59	2160214.46	Картометрический	1.00	-
115	436411.19	2160223.29	Картометрический	1.00	-
116	436407.49	2160219.93	Картометрический	1.00	-
117	436410.97	2160216.11	Картометрический	1.00	-
118	436409.84	2160215.08	Картометрический	1.00	-
119	436412.48	2160212.18	Картометрический	1.00	-
120	436409.88	2160209.83	Картометрический	1.00	-
121	436420.38	2160196.94	Картометрический	1.00	-
122	436416.77	2160192.04	Картометрический	1.00	-
123	436426.60	2160181.97	Картометрический	1.00	-
124	436435.36	2160190.35	Картометрический	1.00	-
125	436449.76	2160204.23	Картометрический	1.00	-
126	436464.14	2160218.13	Картометрический	1.00	-
127	436478.38	2160232.18	Картометрический	1.00	-
128	436492.75	2160246.78	Картометрический	1.00	-
129	436527.10	2160246.62	Картометрический	1.00	-
130	436538.33	2160235.90	Картометрический	1.00	-
131	436552.66	2160221.94	Картометрический	1.00	-
132	436566.48	2160207.56	Картометрический	1.00	-

1	2	3	4	5	6
133	436580.06	2160192.97	Картометрический	1.00	-
134	436593.48	2160178.23	Картометрический	1.00	-
135	436607.19	2160163.77	Картометрический	1.00	-
136	436620.57	2160148.98	Картометрический	1.00	-
137	436633.94	2160134.11	Картометрический	1.00	-
138	436647.14	2160119.09	Картометрический	1.00	-
139	436660.63	2160104.32	Картометрический	1.00	-
140	436673.87	2160089.33	Картометрический	1.00	-
141	436687.06	2160074.29	Картометрический	1.00	-
142	436700.39	2160059.41	Картометрический	1.00	-
143	436713.61	2160044.43	Картометрический	1.00	-
144	436726.79	2160029.45	Картометрический	1.00	-
145	436739.76	2160014.26	Картометрический	1.00	-
146	436752.84	2159999.14	Картометрический	1.00	-
147	436765.85	2159983.97	Картометрический	1.00	-
148	436778.81	2159968.71	Картометрический	1.00	-
149	436795.23	2159950.12	Картометрический	1.00	-
150	436800.79	2159941.70	Картометрический	1.00	-
151	436820.63	2159918.75	Картометрический	1.00	-
152	436827.99	2159911.88	Картометрический	1.00	-
153	436844.29	2159893.07	Картометрический	1.00	-
154	436857.49	2159877.88	Картометрический	1.00	-
155	436871.22	2159863.07	Картометрический	1.00	-
156	436885.42	2159848.61	Картометрический	1.00	-
157	436900.17	2159834.60	Картометрический	1.00	-
158	436915.80	2159821.53	Картометрический	1.00	-
159	436932.05	2159809.25	Картометрический	1.00	-
160	436948.75	2159797.67	Картометрический	1.00	-
161	436965.76	2159786.69	Картометрический	1.00	-
162	436983.09	2159776.37	Картометрический	1.00	-
163	437000.56	2159766.43	Картометрический	1.00	-
164	437018.08	2159756.74	Картометрический	1.00	-
165	437035.59	2159747.08	Картометрический	1.00	-
166	437053.00	2159737.24	Картометрический	1.00	-
167	437070.46	2159727.46	Картометрический	1.00	-
168	437087.95	2159717.77	Картометрический	1.00	-
169	437105.31	2159707.83	Картометрический	1.00	-
170	437107.69	2159706.51	Картометрический	1.00	-
171	437122.79	2159698.07	Картометрический	1.00	-
172	437140.37	2159688.39	Картометрический	1.00	-
173	437158.12	2159679.01	Картометрический	1.00	-
174	437175.96	2159669.82	Картометрический	1.00	-
175	437193.79	2159660.61	Картометрический	1.00	-
176	437211.71	2159651.58	Картометрический	1.00	-
177	437227.96	2159643.55	Картометрический	1.00	-
178	437227.45	2159633.29	Картометрический	1.00	-
179	437284.53	2159598.39	Картометрический	1.00	-
180	437264.80	2159567.82	Картометрический	1.00	-



1	2	3	4	5	6
181	437213.60	2159495.88	Картометрический	1.00	-
182	437142.69	2159396.23	Картометрический	1.00	-
1	437151.82	2159390.56	Картометрический	1.00	-
3. Сведения о характерных точках части (частей) границы объекта					
Обозначение характерных точек части границы	Координаты, м		Метод определения координат характерной точки	Средняя квадратическая погрешность положения характерной точки (Mt), м	Описание обозначения точки на местности (при наличии)
	X	Y			
1	2	3	4	5	6
Часть №					
-	-	-	-	-	-

Раздел 4
План границ объекта



Масштаб 1:5000

Используемые условные знаки и обозначения:

- | | |
|---|---|
|  | границы территориальной зоны |
|  | характерная точка границ территориальной зоны |

Заместитель руководителя БУВО «Нормативно-проектный центр»

Подпись  А.В. Ромашов Дата « 24 » февраля 2021 г.

Место для оттиска печати (или владения) лица, составившего описание местоположения границ объекта



ОПИСАНИЕ МЕСТОПОЛОЖЕНИЯ ГРАНИЦ

Зона сельскохозяйственного использования в границах населенных пунктов - СХ1

(наименование объекта, местоположение границ которого описано
(далее - объект)

Раздел 1

Сведения об объекте		
№ п/п	Характеристики объекта	Описание характеристик
1	2	3
1	Местоположение объекта	Воронежская область, Бобровский муниципальный район, Октябрьское сельское поселение, село Новый Буравль
2	Площадь объекта \pm величина погрешности определения площади ($P \pm \Delta P$)	592263 \pm 2693 м ²
3	Иные характеристики объекта	-

Раздел 2

Сведения о местоположении границ объекта					
1. Система координат: МСК - 36, зона 2					
2. Сведения о характерных точках границ объекта					
Обозначение характерных точек границ	Координаты, м		Метод определения координат характерной точки	Средняя квадратическая погрешность положения характерной точки (Mt), м	Описание обозначения точки на местности (при наличии)
	X	Y			
1	2	3	4	5	6
1	436902.52	2159851.12	Картометрический	1.00	-
2	436907.00	2159907.32	Картометрический	1.00	-
3	436925.26	2159939.07	Картометрический	1.00	-
4	437065.54	2160022.70	Картометрический	1.00	-
5	436808.78	2160282.36	Картометрический	1.00	-
6	436682.93	2160409.63	Картометрический	1.00	-
7	436546.50	2160535.87	Картометрический	1.00	-
8	436503.44	2160528.45	Картометрический	1.00	-
9	436359.63	2160664.28	Картометрический	1.00	-
10	436282.89	2160585.44	Картометрический	1.00	-
11	436146.26	2160660.81	Картометрический	1.00	-
12	436018.08	2160804.39	Картометрический	1.00	-
13	435962.04	2160803.12	Картометрический	1.00	-
14	435929.76	2160842.57	Картометрический	1.00	-
15	435801.15	2160737.32	Картометрический	1.00	-
16	435870.84	2160707.19	Картометрический	1.00	-
17	435903.67	2160658.63	Картометрический	1.00	-
18	435901.22	2160599.29	Картометрический	1.00	-
19	435908.71	2160551.99	Картометрический	1.00	-
20	435892.22	2160526.29	Картометрический	1.00	-
21	435877.12	2160465.89	Картометрический	1.00	-
22	435679.85	2160176.99	Картометрический	1.00	-
23	435847.12	2160060.47	Картометрический	1.00	-
24	435929.87	2160005.15	Картометрический	1.00	-
25	435962.44	2159973.53	Картометрический	1.00	-
26	436029.27	2159975.32	Картометрический	1.00	-
27	436222.64	2160030.11	Картометрический	1.00	-
28	436167.96	2160062.57	Картометрический	1.00	-
29	436286.60	2160227.64	Картометрический	1.00	-
30	436372.98	2160292.54	Картометрический	1.00	-
31	436428.19	2160327.23	Картометрический	1.00	-
32	436481.32	2160305.01	Картометрический	1.00	-
33	436501.58	2160284.25	Картометрический	1.00	-
34	436505.33	2160287.92	Картометрический	1.00	-
35	436511.90	2160283.69	Картометрический	1.00	-
36	436513.03	2160282.61	Картометрический	1.00	-

1	2	3	4	5	6
37	436532.78	2160263.02	Картометрический	1.00	-
38	436571.93	2160257.18	Картометрический	1.00	-
39	436572.82	2160257.05	Картометрический	1.00	-
40	436580.75	2160261.79	Картометрический	1.00	-
41	436589.34	2160266.93	Картометрический	1.00	-
42	436598.10	2160272.40	Картометрический	1.00	-
43	436603.57	2160277.38	Картометрический	1.00	-
44	436608.87	2160281.18	Картометрический	1.00	-
45	436619.52	2160286.97	Картометрический	1.00	-
46	436625.69	2160289.19	Картометрический	1.00	-
47	436631.80	2160291.42	Картометрический	1.00	-
48	436641.61	2160296.57	Картометрический	1.00	-
49	436651.30	2160301.21	Картометрический	1.00	-
50	436659.03	2160305.35	Картометрический	1.00	-
51	436667.07	2160310.15	Картометрический	1.00	-
52	436676.98	2160314.69	Картометрический	1.00	-
53	436683.29	2160320.01	Картометрический	1.00	-
54	436689.50	2160326.12	Картометрический	1.00	-
55	436688.42	2160327.14	Картометрический	1.00	-
56	436695.46	2160334.61	Картометрический	1.00	-
57	436696.28	2160335.48	Картометрический	1.00	-
58	436702.05	2160334.23	Картометрический	1.00	-
59	436703.70	2160332.70	Картометрический	1.00	-
60	436710.63	2160340.18	Картометрический	1.00	-
61	436710.87	2160290.29	Картометрический	1.00	-
62	436728.72	2160272.39	Картометрический	1.00	-
63	436742.77	2160258.16	Картометрический	1.00	-
64	436758.28	2160241.81	Картометрический	1.00	-
65	436748.56	2160232.14	Картометрический	1.00	-
66	436737.21	2160241.81	Картометрический	1.00	-
67	436733.58	2160249.02	Картометрический	1.00	-
68	436719.21	2160262.94	Картометрический	1.00	-
69	436704.97	2160276.98	Картометрический	1.00	-
70	436700.86	2160281.06	Картометрический	1.00	-
71	436658.37	2160285.62	Картометрический	1.00	-
72	436649.98	2160281.16	Картометрический	1.00	-
73	436641.66	2160275.54	Картометрический	1.00	-
74	436632.99	2160270.55	Картометрический	1.00	-
75	436636.68	2160263.82	Картометрический	1.00	-
76	436619.14	2160254.21	Картометрический	1.00	-
77	436615.68	2160260.52	Картометрический	1.00	-
78	436606.62	2160256.24	Картометрический	1.00	-
79	436597.49	2160252.09	Картометрический	1.00	-
80	436588.40	2160247.88	Картометрический	1.00	-
81	436585.94	2160246.48	Картометрический	1.00	-
82	436580.70	2160211.84	Картометрический	1.00	-
83	436589.84	2160202.19	Картометрический	1.00	-
84	436603.45	2160187.46	Картометрический	1.00	-
85	436617.05	2160172.71	Картометрический	1.00	-
86	436630.34	2160157.69	Картометрический	1.00	-
87	436643.66	2160142.77	Картометрический	1.00	-

1	2	3	4	5	6
88	436656.87	2160127.76	Картометрический	1.00	-
89	436670.27	2160112.91	Картометрический	1.00	-
90	436683.67	2160098.06	Картометрический	1.00	-
91	436696.98	2160083.13	Картометрический	1.00	-
92	436710.29	2160068.19	Картометрический	1.00	-
93	436723.57	2160053.20	Картометрический	1.00	-
94	436736.71	2160038.09	Картометрический	1.00	-
95	436749.78	2160022.92	Картометрический	1.00	-
96	436762.89	2160007.79	Картометрический	1.00	-
97	436776.04	2159992.72	Картометрический	1.00	-
98	436788.99	2159977.48	Картометрический	1.00	-
99	436805.20	2159958.73	Картометрический	1.00	-
100	436812.71	2159951.97	Картометрический	1.00	-
101	436832.44	2159928.84	Картометрический	1.00	-
102	436838.01	2159920.46	Картометрический	1.00	-
103	436854.34	2159901.84	Картометрический	1.00	-
104	436867.43	2159886.86	Картометрический	1.00	-
105	436880.83	2159872.22	Картометрический	1.00	-
106	436894.79	2159858.22	Картометрический	1.00	-
1	436902.52	2159851.12	Картометрический	1.00	-
107	436755.83	2161069.03	Картометрический	1.00	-
108	436681.51	2161071.12	Картометрический	1.00	-
109	436648.27	2161091.72	Картометрический	1.00	-
110	436558.17	2161185.87	Картометрический	1.00	-
111	436542.99	2161184.76	Картометрический	1.00	-
112	436354.68	2161025.63	Картометрический	1.00	-
113	436492.44	2160912.41	Картометрический	1.00	-
114	436570.05	2160869.43	Картометрический	1.00	-
115	436694.38	2161003.58	Картометрический	1.00	-
107	436755.83	2161069.03	Картометрический	1.00	-

3. Сведения о характерных точках части (частей) границы объекта

Обозначение характерных точек части границы	Координаты, м		Метод определения координат характерной точки	Средняя квадратическая погрешность положения характерной точки (M _t), м	Описание обозначения точки на местности (при наличии)
	X	Y			
1	2	3	4	5	6
Часть №					
-	-	-	-	-	-

Рисунок 4
План границ садовода



Масштаб 1:5000

Используемые условные знаки и обозначения:

	границы садоводческой зоны
	характерная точка границ садоводческой зоны

Заместитель руководителя БУ «О» «Информационно-проектный центр»
 Подпись: А. К. Кузнецов Дата: 24 февраля 2021 г.
 Место для оттиска печати (на обратной стороне, составлении плана границ садоводческой зоны)

ОПИСАНИЕ МЕСТОПОЛОЖЕНИЯ ГРАНИЦ

Зона ритуальных объектов - СН1

(наименование объекта, местоположение границ которого описано
(далее - объект)

Раздел 1

Сведения об объекте		
№ п/п	Характеристики объекта	Описание характеристик
1	2	3
1	Местоположение объекта	Воронежская область, Бобровский муниципальный район, Октябрьское сельское поселение, село Новый Буравль
2	Площадь объекта \pm величина погрешности определения площади ($P \pm \Delta P$)	6488 \pm 282 м ²
3	Иные характеристики объекта	-

Сведения о местоположении границ объекта					
1. Система координат: МСК - 36, зона 2					
2. Сведения о характерных точках границ объекта					
Обозначение характерных точек границ	Координаты, м		Метод определения координат характерной точки	Средняя квадратическая погрешность положения характерной точки (Mt), м	Описание обозначения точки на местности (при наличии)
	X	Y			
1	2	3	4	5	6
1	437252.62	2160185.52	Картометрический	1.00	-
2	437201.65	2160227.85	Картометрический	1.00	-
3	437184.06	2160205.20	Картометрический	1.00	-
4	437148.27	2160160.90	Картометрический	1.00	-
5	437146.96	2160159.28	Картометрический	1.00	-
6	437145.37	2160155.65	Картометрический	1.00	-
7	437145.44	2160151.67	Картометрический	1.00	-
8	437147.49	2160148.18	Картометрический	1.00	-
9	437190.61	2160109.04	Картометрический	1.00	-
10	437219.05	2160141.69	Картометрический	1.00	-
11	437233.84	2160157.75	Картометрический	1.00	-
1	437252.62	2160185.52	Картометрический	1.00	-
3. Сведения о характерных точках части (частей) границы объекта					
Обозначение характерных точек части границы	Координаты, м		Метод определения координат характерной точки	Средняя квадратическая погрешность положения характерной точки (Mt), м	Описание обозначения точки на местности (при наличии)
	X	Y			
1	2	3	4	5	6
Часть №					
-	-	-	-	-	-



Раздел 4

План границ объекта



Масштаб 1:2000

Используемые условные знаки и обозначения:

-  границы территориальной зоны
-  характерная точка границ территориальной зоны

Заместитель руководителя БУВО «Нормативно-проектный центр»

Подпись 

А.В. Ромашов Дата « 24 » февраля 2021 г.

Место для оттиска печати (при наличии) лица, составившего описание местоположения границ объекта



Приложение № 5
к правилам землепользования и застройки
Октябрьского сельского поселения
Бобровского муниципального района
Воронежской области

СВЕДЕНИЯ О ГРАНИЦАХ ТЕРРИТОРИАЛЬНЫХ ЗОН,
СОДЕРЖАЩИЕ ГРАФИЧЕСКОЕ ОПИСАНИЕ МЕСТОПОЛОЖЕНИЯ
ГРАНИЦ ТЕРРИТОРИАЛЬНЫХ ЗОН, ПЕРЕЧЕНЬ КООРДИНАТ
ХАРАКТЕРНЫХ ТОЧЕК ГРАНИЦ ТЕРРИТОРИАЛЬНЫХ ЗОН
ПОСЁЛКА СОВЕТСКИЙ

ОПИСАНИЕ МЕСТОПОЛОЖЕНИЯ ГРАНИЦ

Зона застройки индивидуальными жилыми домами - Ж1

 (наименование объекта, местоположение границ которого описано
 (далее - объект))

Раздел 1

Сведения об объекте		
№ п/п	Характеристики объекта	Описание характеристик
1	2	3
1	Местоположение объекта	Воронежская область, Бобровский муниципальный район, Октябрьское сельское поселение, посёлок Советский
2	Площадь объекта \pm величина погрешности определения площади ($P \pm \Delta P$)	39153 \pm 692 м ²
3	Иные характеристики объекта	-

Раздел 2

Сведения о местоположении границ объекта					
1. Система координат: МСК - 36, зона 2					
2. Сведения о характерных точках границ объекта					
Обозначение характерных точек границ	Координаты, м		Метод определения координат характерной точки	Средняя квадратическая погрешность положения характерной точки (Mt), м	Описание обозначения точки на местности (при наличии)
	X	Y			
1	2	3	4	5	6
1	426601.10	2160810.12	Картометрический	1.00	-
2	426625.86	2160980.92	Картометрический	1.00	-
3	426373.01	2161005.95	Картометрический	1.00	-
4	426378.46	2160850.02	Картометрический	1.00	-
1	426601.10	2160810.12	Картометрический	1.00	-
3. Сведения о характерных точках части (частей) границы объекта					
Обозначение характерных точек части границы	Координаты, м		Метод определения координат характерной точки	Средняя квадратическая погрешность положения характерной точки (Mt), м	Описание обозначения точки на местности (при наличии)
	X	Y			
1	2	3	4	5	6
Часть №					
-	-	-	-	-	-

Раздел 4

План границ объекта



Масштаб 1:5000

Используемые условные знаки и обозначения :



границы территориальной зоны



характерная точка границ территориальной зоны

Заместитель руководителя БУВО «Нормативно-проектный центр»



Подпись А. В. Ромашов Дата « 24 » февраля 2021 г.

Место для оттиска печати (при наличии) лица, составившего описание местоположения границ объекта

ОПИСАНИЕ МЕСТОПОЛОЖЕНИЯ ГРАНИЦ

Зона сельскохозяйственного использования в границах населенных пунктов - СХ1

(наименование объекта, местоположение границ которого описано
(далее - объект)

Раздел 1

Сведения об объекте		
№ п/п	Характеристики объекта	Описание характеристик
1	2	3
1	Местоположение объекта	Воронежская область, Бобровский муниципальный район, Октябрьское сельское поселение, посёлок Советский
2	Площадь объекта \pm величина погрешности определения площади ($P \pm \Delta P$)	34208 \pm 647 м ²
3	Иные характеристики объекта	-

Раздел 2

Сведения о местоположении границ объекта					
1. Система координат: МСК - 36, зона 2					
2. Сведения о характерных точках границ объекта					
Обозначение характерных точек границ	Координаты, м		Метод определения координат характерной точки	Средняя квадратическая погрешность положения характерной точки (Mt), м	Описание обозначения точки на местности (при наличии)
	X	Y			
1	2	3	4	5	6
1	426662.54	2160444.75	Картометрический	1.00	-
2	426688.18	2160549.42	Картометрический	1.00	-
3	426437.30	2160616.04	Картометрический	1.00	-
4	426450.41	2160455.98	Картометрический	1.00	-
5	426623.30	2160410.24	Картометрический	1.00	-
6	426635.45	2160449.43	Картометрический	1.00	-
1	426662.54	2160444.75	Картометрический	1.00	-
3. Сведения о характерных точках части (частей) границы объекта					
Обозначение характерных точек части границы	Координаты, м		Метод определения координат характерной точки	Средняя квадратическая погрешность положения характерной точки (Mt), м	Описание обозначения точки на местности (при наличии)
	X	Y			
1	2	3	4	5	6
Часть №					
-	-	-	-	-	-

Раздел 4

План границ объекта



Масштаб 1:5000

Используемые условные знаки и обозначения :



границы территориальной зоны



характерная точка границ территориальной зоны

Заместитель руководителя БУВО «Нормативно-проектный центр»

Подпись 

Место для оттиска печати (при наличии) лица, составившего описание местоположения границ объекта

А.В. Ромашов Дата « 24 » февраля 2021 г.



Приложение № 6
к правилам землепользования и застройки
Октябрьского сельского поселения
Бобровского муниципального района
Воронежской области

СВЕДЕНИЯ О ГРАНИЦАХ ТЕРРИТОРИАЛЬНЫХ ЗОН,
СОДЕРЖАЩИЕ ГРАФИЧЕСКОЕ ОПИСАНИЕ МЕСТОПОЛОЖЕНИЯ
ГРАНИЦ ТЕРРИТОРИАЛЬНЫХ ЗОН, ПЕРЕЧЕНЬ КООРДИНАТ
ХАРАКТЕРНЫХ ТОЧЕК ГРАНИЦ ТЕРРИТОРИАЛЬНЫХ ЗОН
ПОСЁЛКА ФИЛАТОВКА

ОПИСАНИЕ МЕСТОПОЛОЖЕНИЯ ГРАНИЦ

Зона застройки индивидуальными жилыми домами - Ж1

(наименование объекта, местоположение границ которого описано
(далее - объект)

Раздел 1

Сведения об объекте		
№ п/п	Характеристики объекта	Описание характеристик
1	2	3
1	Местоположение объекта	Воронежская область, Бобровский муниципальный район, Октябрьское сельское поселение, посёлок Филатовка
2	Площадь объекта \pm величина погрешности определения площади ($P \pm \Delta P$)	349954 \pm 2070 м ²
3	Иные характеристики объекта	-

Раздел 2

Сведения о местоположении границ объекта					
1. Система координат: МСК - 36, зона 2					
2. Сведения о характерных точках границ объекта					
Обозначение характерных точек границ	Координаты, м		Метод определения координат характерной точки	Средняя квадратическая погрешность положения характерной точки (Мт), м	Описание обозначения точки на местности (при наличии)
	X	Y			
1	2	3	4	5	6
1	433045.54	2162990.31	Картометрический	1.00	-
2	432808.07	2163351.01	Картометрический	1.00	-
3	432740.01	2163454.40	Картометрический	1.00	-
4	432656.05	2163582.25	Картометрический	1.00	-
5	432588.04	2163525.58	Картометрический	1.00	-
6	432565.67	2163506.71	Картометрический	1.00	-
7	432554.47	2163517.46	Картометрический	1.00	-
8	432436.65	2163419.71	Картометрический	1.00	-
9	432582.58	2163324.40	Картометрический	1.00	-
10	432647.74	2163271.97	Картометрический	1.00	-
11	432778.76	2163041.40	Картометрический	1.00	-
12	432847.10	2162963.99	Картометрический	1.00	-
13	432893.25	2162906.45	Картометрический	1.00	-
14	432896.78	2162911.74	Картометрический	1.00	-
15	432905.99	2162907.38	Картометрический	1.00	-
16	432910.91	2162907.61	Картометрический	1.00	-
17	432916.39	2162909.09	Картометрический	1.00	-
18	433011.21	2162968.72	Картометрический	1.00	-
1	433045.54	2162990.31	Картометрический	1.00	-
19	432296.46	2162521.10	Картометрический	1.00	-
20	432344.87	2162551.40	Картометрический	1.00	-
21	432414.22	2162594.80	Картометрический	1.00	-
22	432416.91	2162596.34	Картометрический	1.00	-
23	432417.40	2162598.15	Картометрический	1.00	-
24	432416.72	2162599.95	Картометрический	1.00	-
25	432413.73	2162604.93	Картометрический	1.00	-
26	432419.55	2162608.59	Картометрический	1.00	-
27	432402.48	2162657.51	Картометрический	1.00	-
28	432356.68	2162728.90	Картометрический	1.00	-
29	432320.90	2162755.08	Картометрический	1.00	-
30	432280.13	2162817.06	Картометрический	1.00	-
31	432281.24	2162866.98	Картометрический	1.00	-
32	432213.57	2162960.73	Картометрический	1.00	-
33	432162.44	2163022.44	Картометрический	1.00	-
34	432256.30	2163074.19	Картометрический	1.00	-

1	2	3	4	5	6
35	432323.30	2163138.80	Картометрический	1.00	-
36	432324.51	2163167.73	Картометрический	1.00	-
37	432123.66	2163489.38	Картометрический	1.00	-
38	432083.17	2163498.43	Картометрический	1.00	-
39	431933.26	2163385.70	Картометрический	1.00	-
40	431933.68	2163383.10	Картометрический	1.00	-
41	431945.96	2163305.47	Картометрический	1.00	-
42	431983.51	2163247.02	Картометрический	1.00	-
43	431988.45	2163200.61	Картометрический	1.00	-
44	431985.49	2163154.67	Картометрический	1.00	-
45	432033.65	2163074.43	Картометрический	1.00	-
46	432024.02	2163022.53	Картометрический	1.00	-
47	431981.97	2162963.85	Картометрический	1.00	-
48	431942.84	2162937.49	Картометрический	1.00	-
49	431957.68	2162914.95	Картометрический	1.00	-
50	432009.26	2162944.00	Картометрический	1.00	-
51	432097.49	2162799.10	Картометрический	1.00	-
52	432169.19	2162706.53	Картометрический	1.00	-
53	432273.49	2162544.67	Картометрический	1.00	-
19	432296.46	2162521.10	Картометрический	1.00	-

3. Сведения о характерных точках части (частей) границы объекта



Обозначение характерных точек части границы	Координаты, м		Метод определения координат характерной точки	Средняя квадратическая погрешность положения характерной точки (Mt), м	Описание обозначения точки на местности (при наличии)
	X	Y			
1	2	3	4	5	6
Часть №					
-	-	-	-	-	-

Раздел 4
План границ объекта




Масштаб 1:5000

Используемые условные знаки и обозначения:

- | | |
|---|---|
|  | границы территориальной зоны |
|  | характерная точка границ территориальной зоны |

Заместитель руководителя БУНО «Нормативно-проектный центр»

Подпись  А.В. Ромашов Дата « 24 » февраля 2021 г.

Место для оттиска печати (или подписи) лица, составившего описание местоположения границ объекта



ОПИСАНИЕ МЕСТОПОЛОЖЕНИЯ ГРАНИЦ

Зона улиц, дорог, инженерной и транспортной инфраструктуры - ИТ1

 (наименование объекта, местоположение границ которого описано
 (далее - объект))

Раздел 1

Сведения об объекте		
№ п/п	Характеристики объекта	Описание характеристик
1	2	3
1	Местоположение объекта	Воронежская область, Бобровский муниципальный район, Октябрьское сельское поселение, посёлок Филатовка
2	Площадь объекта \pm величина погрешности определения площади ($P \pm \Delta P$)	11847 \pm 381 м ²
3	Иные характеристики объекта	-

Сведения о местоположении границ объекта					
1. Система координат: МСК - 36, зона 2					
2. Сведения о характерных точках границ объекта					
Обозначение характерных точек границ	Координаты, м		Метод определения координат характерной точки	Средняя квадратическая погрешность положения характерной точки (Mt), м	Описание обозначения точки на местности (при наличии)
	X	Y			
1	2	3	4	5	6
1	433051.36	2162981.46	Картометрический	1.00	-
2	433045.54	2162990.31	Картометрический	1.00	-
3	433011.21	2162968.72	Картометрический	1.00	-
4	432916.39	2162909.09	Картометрический	1.00	-
5	432910.91	2162907.61	Картометрический	1.00	-
6	432905.99	2162907.38	Картометрический	1.00	-
7	432896.78	2162911.74	Картометрический	1.00	-
8	432893.25	2162906.45	Картометрический	1.00	-
9	432896.64	2162899.37	Картометрический	1.00	-
10	432896.46	2162896.79	Картометрический	1.00	-
11	432893.81	2162895.16	Картометрический	1.00	-
12	432813.47	2162845.78	Картометрический	1.00	-
13	432760.25	2162812.29	Картометрический	1.00	-
14	432702.90	2162776.20	Картометрический	1.00	-
15	432656.32	2162746.89	Картометрический	1.00	-
16	432531.39	2162668.28	Картометрический	1.00	-
17	432429.41	2162604.11	Картометрический	1.00	-
18	432426.81	2162602.53	Картометрический	1.00	-
19	432425.18	2162602.88	Картометрический	1.00	-
20	432423.07	2162604.00	Картометрический	1.00	-
21	432419.55	2162608.59	Картометрический	1.00	-
22	432413.73	2162604.93	Картометрический	1.00	-
23	432416.72	2162599.95	Картометрический	1.00	-
24	432417.40	2162598.15	Картометрический	1.00	-
25	432416.91	2162596.34	Картометрический	1.00	-
26	432414.22	2162594.80	Картометрический	1.00	-
27	432344.87	2162551.40	Картометрический	1.00	-
28	432296.46	2162521.10	Картометрический	1.00	-
29	432305.02	2162506.14	Картометрический	1.00	-
30	432425.00	2162581.89	Картометрический	1.00	-
31	432603.19	2162699.06	Картометрический	1.00	-
32	432788.13	2162815.20	Картометрический	1.00	-
33	432918.20	2162897.35	Картометрический	1.00	-
1	433051.36	2162981.46	Картометрический	1.00	-

3. Сведения о характерных точках части (частей) границы объекта					
Обозначение характерных точек части границы	Координаты, м		Метод определения координат характерной точки	Средняя квадратическая погрешность положения характерной точки (Mt), м	Описание обозначения точки на местности (при наличии)
	X	Y			
1	2	3	4	5	6
Часть №					
-	-	-	-	-	-

План границ объекта



Масштаб 1:5000

Используемые условные знаки и обозначения:




границы территориальной зоны



характерная точка границ территориальной зоны

Заместитель руководителя БУВО «Нормативно-проектный центр»

Подпись  А.В. Ромашов Дата « 24 » февраля 2021 г.

Место для оттиска печати (при наличии) лица, составившего описание местоположения границ объекта



ОПИСАНИЕ МЕСТОПОЛОЖЕНИЯ ГРАНИЦ

Зона сельскохозяйственного использования в границах населенных пунктов - СХ1

(наименование объекта, местоположение границ которого описано
(далее - объект)

Раздел 1

Сведения об объекте		
№ п/п	Характеристики объекта	Описание характеристик
1	2	3
1	Местоположение объекта	Воронежская область, Бобровский муниципальный район, Октябрьское сельское поселение, посёлок Филатовка
2	Площадь объекта \pm величина погрешности определения площади ($P \pm \Delta P$)	452294 \pm 2354 м ²
3	Иные характеристики объекта	-

Сведения о местоположении границ объекта					
1. Система координат: МСК - 36, зона 2					
2. Сведения о характерных точках границ объекта					
Обозначение характерных точек границ	Координаты, м		Метод определения координат характерной точки	Средняя квадратическая погрешность положения характерной точки (Mt), м	Описание обозначения точки на местности (при наличии)
	X	Y			
1	2	3	4	5	6
1	432896.46	2162896.79	Картометрический	1.00	-
2	432896.64	2162899.37	Картометрический	1.00	-
3	432893.25	2162906.45	Картометрический	1.00	-
4	432847.10	2162963.99	Картометрический	1.00	-
5	432778.76	2163041.40	Картометрический	1.00	-
6	432647.74	2163271.97	Картометрический	1.00	-
7	432582.58	2163324.40	Картометрический	1.00	-
8	432436.65	2163419.71	Картометрический	1.00	-
9	432404.20	2163436.74	Картометрический	1.00	-
10	432363.72	2163473.93	Картометрический	1.00	-
11	432345.21	2163509.94	Картометрический	1.00	-
12	432329.87	2163556.20	Картометрический	1.00	-
13	432315.27	2163567.72	Картометрический	1.00	-
14	432310.21	2163559.41	Картометрический	1.00	-
15	432252.46	2163464.50	Картометрический	1.00	-
16	432228.78	2163505.47	Картометрический	1.00	-
17	432193.69	2163527.53	Картометрический	1.00	-
18	432117.07	2163596.07	Картометрический	1.00	-
19	432014.15	2163670.76	Картометрический	1.00	-
20	431973.50	2163715.57	Картометрический	1.00	-
21	431933.08	2163750.21	Картометрический	1.00	-
22	431866.70	2163774.07	Картометрический	1.00	-
23	431824.91	2163793.42	Картометрический	1.00	-
24	431802.39	2163820.01	Картометрический	1.00	-
25	431777.44	2163841.46	Картометрический	1.00	-
26	431745.17	2163850.01	Картометрический	1.00	-
27	431719.00	2163810.40	Картометрический	1.00	-
28	431738.47	2163649.79	Картометрический	1.00	-
29	431777.39	2163646.48	Картометрический	1.00	-
30	431768.15	2163604.72	Картометрический	1.00	-
31	431861.29	2163513.69	Картометрический	1.00	-
32	431889.65	2163450.78	Картометрический	1.00	-
33	431933.26	2163385.70	Картометрический	1.00	-
34	432083.33	2163498.39	Картометрический	1.00	-
35	432123.66	2163489.38	Картометрический	1.00	-
36	432324.51	2163167.73	Картометрический	1.00	-



1	2	3	4	5	6
37	432323.30	2163138.80	Картометрический	1.00	-
38	432256.30	2163074.19	Картометрический	1.00	-
39	432162.44	2163022.44	Картометрический	1.00	-
40	432213.57	2162960.73	Картометрический	1.00	-
41	432281.24	2162866.98	Картометрический	1.00	-
42	432280.13	2162817.06	Картометрический	1.00	-
43	432320.90	2162755.08	Картометрический	1.00	-
44	432356.68	2162728.90	Картометрический	1.00	-
45	432402.48	2162657.51	Картометрический	1.00	-
46	432419.55	2162608.59	Картометрический	1.00	-
47	432423.07	2162604.00	Картометрический	1.00	-
48	432425.18	2162602.88	Картометрический	1.00	-
49	432426.81	2162602.53	Картометрический	1.00	-
50	432429.41	2162604.11	Картометрический	1.00	-
51	432531.39	2162668.28	Картометрический	1.00	-
52	432656.32	2162746.89	Картометрический	1.00	-
53	432702.90	2162776.20	Картометрический	1.00	-
54	432760.25	2162812.29	Картометрический	1.00	-
55	432813.47	2162845.78	Картометрический	1.00	-
56	432893.81	2162895.16	Картометрический	1.00	-
1	432896.46	2162896.79	Картометрический	1.00	-
57	432400.01	2163381.35	Картометрический	1.00	-
58	432366.37	2163420.70	Картометрический	1.00	-
59	432326.24	2163392.11	Картометрический	1.00	-
60	432358.42	2163354.11	Картометрический	1.00	-
57	432400.01	2163381.35	Картометрический	1.00	-
3. Сведения о характерных точках части (частей) границы объекта					
Обозначение характерных точек части границы	Координаты, м		Метод определения координат характерной точки	Средняя квадратическая погрешность положения характерной точки (Mt), м	Описание обозначения точки на местности (при наличии)
	X	Y			
1	2	3	4	5	6
Часть №					
-	-	-	-	-	-

Раздел 4
План границ объекта




Масштаб 1:5000

Используемые условные знаки и обозначения:

- | | |
|---|---|
|  | границы территориальной зоны |
|  | характерная точка границ территориальной зоны |

Заместитель руководителя БУНО «Нормативно-проектный центр»

Подпись  А.В. Ромашов Дата « 24 » февраля 2021 г.

Место для оттиска печата (или подписи) лица, составившего описание местоположения границ объекта



ОПИСАНИЕ МЕСТОПОЛОЖЕНИЯ ГРАНИЦ

Зона ритуальных объектов - СН1

(наименование объекта, местоположение границ которого описано
(далее - объект)

Раздел 1

Сведения об объекте		
№ п/п	Характеристики объекта	Описание характеристик
1	2	3
1	Местоположение объекта	Воронежская область, Бобровский муниципальный район, Октябрьское сельское поселение, посёлок Филатовка
2	Площадь объекта \pm величина погрешности определения площади ($P \pm \text{Дельта } P$)	2499 \pm 175 м ²
3	Иные характеристики объекта	-

Сведения о местоположении границ объекта					
1. Система координат: МСК - 36, зона 2					
2. Сведения о характерных точках границ объекта					
Обозначение характерных точек границ	Координаты, м		Метод определения координат характерной точки	Средняя квадратическая погрешность положения характерной точки (Mt), м	Описание обозначения точки на местности (при наличии)
	X	Y			
1	2	3	4	5	6
1	432400.01	2163381.35	Картометрический	1.00	-
2	432366.37	2163420.70	Картометрический	1.00	-
3	432326.24	2163392.11	Картометрический	1.00	-
4	432358.42	2163354.11	Картометрический	1.00	-
1	432400.01	2163381.35	Картометрический	1.00	-
3. Сведения о характерных точках части (частей) границы объекта					
Обозначение характерных точек части границы	Координаты, м		Метод определения координат характерной точки	Средняя квадратическая погрешность положения характерной точки (Mt), м	Описание обозначения точки на местности (при наличии)
	X	Y			
1	2	3	4	5	6
Часть №					
-	-	-	-	-	-

Раздел 4

План границ объекта



Масштаб 1:2000

Используемые условные знаки и обозначения:




границы территориальной зоны



характерная точка границ территориальной зоны

Заместитель руководителя БУВО «Нормативно-проектный центр»

Подпись  А.В. Ромашов Дата « 24 » февраля 2021 г.

Место для оттиска печати (при наличии) лица, составившего описание местоположения границ объекта



Приложение № 7
к правилам землепользования и застройки
Октябрьское сельского поселения
Бобровского муниципального района
Воронежской области

СВЕДЕНИЯ О ГРАНИЦАХ ТЕРРИТОРИАЛЬНЫХ ЗОН,
СОДЕРЖАЩИЕ ГРАФИЧЕСКОЕ ОПИСАНИЕ МЕСТОПОЛОЖЕНИЯ
ГРАНИЦ ТЕРРИТОРИАЛЬНЫХ ЗОН, ПЕРЕЧЕНЬ КООРДИНАТ
ХАРАКТЕРНЫХ ТОЧЕК ГРАНИЦ ТЕРРИТОРИАЛЬНЫХ ЗОН,
РАСПОЛОЖЕННЫХ ЗА ГРАНИЦАМИ НАСЕЛЕННЫХ ПУНКТОВ НА
ТЕРРИТОРИИ ОКТЯБРЬСКОГО СЕЛЬСКОГО ПОСЕЛЕНИЯ

ОПИСАНИЕ МЕСТОПОЛОЖЕНИЯ ГРАНИЦ

Зона улиц, дорог, инженерной и транспортной инфраструктуры - ИТ1

 (наименование объекта, местоположение границ которого описано
 (далее - объект))

Раздел 1

Сведения об объекте		
№ п/п	Характеристики объекта	Описание характеристик
1	2	3
1	Местоположение объекта	Воронежская область, Бобровский муниципальный район, Октябрьское сельское поселение
2	Площадь объекта \pm величина погрешности определения площади ($P \pm \Delta P$)	162146 \pm 7047 м ²
3	Иные характеристики объекта	-

Сведения о местоположении границ объекта					
1. Система координат: МСК - 36, зона 2					
2. Сведения о характерных точках границ объекта					
Обозначение характерных точек границ	Координаты, м		Метод определения координат характерной точки	Средняя квадратическая погрешность положения характерной точки (Mt), м	Описание обозначения точки на местности (при наличии)
	X	Y			
1	2	3	4	5	6
1	437867.60	2160260.55	Картометрический	1.00	-
2	437874.19	2160264.74	Картометрический	1.00	-
3	437882.85	2160278.13	Картометрический	1.00	-
4	437883.05	2160284.70	Картометрический	1.00	-
5	437883.50	2160299.53	Картометрический	1.00	-
6	437876.62	2160295.86	Картометрический	1.00	-
7	437866.83	2160291.18	Картометрический	1.00	-
8	437817.90	2160259.33	Картометрический	1.00	-
9	437781.96	2160228.57	Картометрический	1.00	-
10	437754.03	2160203.84	Картометрический	1.00	-
11	437709.70	2160162.75	Картометрический	1.00	-
12	437664.02	2160120.41	Картометрический	1.00	-
13	437636.00	2160092.64	Картометрический	1.00	-
14	437613.15	2160062.15	Картометрический	1.00	-
15	437567.46	2159997.41	Картометрический	1.00	-
16	437530.44	2159945.87	Картометрический	1.00	-
17	437474.97	2159868.64	Картометрический	1.00	-
18	437430.91	2159807.31	Картометрический	1.00	-
19	437382.74	2159736.24	Картометрический	1.00	-
20	437353.75	2159695.94	Картометрический	1.00	-
21	437361.84	2159690.08	Картометрический	1.00	-
22	437336.39	2159653.54	Картометрический	1.00	-
23	437320.53	2159631.42	Картометрический	1.00	-
24	437293.80	2159592.72	Картометрический	1.00	-
25	437279.05	2159571.61	Картометрический	1.00	-
26	437272.60	2159562.38	Картометрический	1.00	-
27	437221.57	2159489.78	Картометрический	1.00	-
28	437164.06	2159407.98	Картометрический	1.00	-
29	437151.82	2159390.56	Картометрический	1.00	-
30	437142.69	2159396.23	Картометрический	1.00	-
31	437132.58	2159382.03	Картометрический	1.00	-
32	437082.33	2159310.75	Картометрический	1.00	-
33	437011.59	2159210.41	Картометрический	1.00	-
34	436957.82	2159134.14	Картометрический	1.00	-
35	436884.00	2159030.13	Картометрический	1.00	-
36	436818.68	2158937.06	Картометрический	5.00	-

1	2	3	4	5	6
37	436735.59	2158818.65	Картометрический	1.00	-
38	436682.31	2158742.75	Картометрический	1.00	-
39	436640.17	2158682.71	Картометрический	1.00	-
40	436593.54	2158616.23	Картометрический	1.00	-
41	436533.57	2158531.60	Картометрический	1.00	-
42	436517.58	2158509.08	Картометрический	1.00	-
43	436456.58	2158423.16	Картометрический	1.00	-
44	436408.96	2158353.56	Картометрический	1.00	-
45	436352.10	2158272.97	Картометрический	1.00	-
46	436289.56	2158184.33	Картометрический	1.00	-
47	436238.11	2158108.71	Картометрический	1.00	-
48	436189.47	2158037.20	Картометрический	1.00	-
49	436157.86	2157986.94	Картометрический	1.00	-
50	436138.48	2157951.39	Картометрический	1.00	-
51	436156.54	2157942.48	Картометрический	1.00	-
52	436175.18	2157976.76	Картометрический	1.00	-
53	436206.44	2158025.73	Картометрический	1.00	-
54	436250.97	2158091.43	Картометрический	1.00	-
55	436305.97	2158172.57	Картометрический	1.00	-
56	436364.86	2158256.25	Картометрический	1.00	-
57	436425.11	2158341.84	Картометрический	1.00	-
58	436472.90	2158408.65	Картометрический	1.00	-
59	436533.98	2158494.05	Картометрический	1.00	-
60	436549.73	2158516.80	Картометрический	1.00	-
61	436611.05	2158603.44	Картометрический	1.00	-
62	436655.64	2158666.44	Картометрический	1.00	-
63	436700.30	2158729.54	Картометрический	1.00	-
64	436755.15	2158806.24	Картометрический	1.00	-
65	436838.80	2158925.40	Картометрический	1.00	-
66	436902.14	2159015.62	Картометрический	1.00	-
67	436974.11	2159118.13	Картометрический	1.00	-
68	437029.71	2159197.33	Картометрический	1.00	-
69	437099.74	2159297.08	Картометрический	1.00	-
70	437149.33	2159368.20	Картометрический	1.00	-
71	437229.80	2159483.14	Картометрический	1.00	-
72	437281.29	2159556.49	Картометрический	1.00	-
73	437326.57	2159616.78	Картометрический	1.00	-
74	437336.78	2159630.40	Картометрический	1.00	-
75	437399.02	2159720.98	Картометрический	1.00	-
76	437448.81	2159793.32	Картометрический	1.00	-
77	437495.16	2159859.40	Картометрический	1.00	-
78	437549.04	2159936.21	Картометрический	1.00	-
79	437583.85	2159985.85	Картометрический	1.00	-
80	437629.24	2160050.03	Картометрический	1.00	-
81	437651.92	2160078.67	Картометрический	1.00	-
82	437678.03	2160105.69	Картометрический	1.00	-
83	437725.74	2160150.24	Картометрический	1.00	-
84	437767.80	2160189.51	Картометрический	1.00	-

1	2	3	4	5	6
85	437795.24	2160213.71	Картометрический	1.00	-
86	437830.87	2160241.65	Картометрический	1.00	-
1	437867.60	2160260.55	Картометрический	1.00	-
87	434345.68	2163786.75	Картометрический	5.00	-
88	434334.96	2163803.68	Картометрический	5.00	-
89	434333.10	2163802.50	Картометрический	5.00	-
90	434234.78	2163740.51	Картометрический	5.00	-
91	434142.92	2163682.59	Картометрический	5.00	-
92	434065.61	2163634.18	Картометрический	5.00	-
93	433959.69	2163567.75	Картометрический	1.00	-
94	433832.38	2163486.87	Картометрический	1.00	-
95	433810.90	2163473.30	Картометрический	1.00	-
96	433727.05	2163420.27	Картометрический	1.00	-
97	433625.18	2163355.85	Картометрический	1.00	-
98	433527.15	2163293.85	Картометрический	1.00	-
99	433463.91	2163253.86	Картометрический	1.00	-
100	433329.30	2163168.75	Картометрический	1.00	-
101	433273.57	2163133.70	Картометрический	1.00	-
102	433218.47	2163099.05	Картометрический	1.00	-
103	433167.00	2163066.68	Картометрический	1.00	-
104	433094.27	2163020.95	Картометрический	1.00	-
105	433045.54	2162990.31	Картометрический	1.00	-
106	433051.36	2162981.46	Картометрический	1.00	-
107	432918.20	2162897.35	Картометрический	1.00	-
108	432788.13	2162815.20	Картометрический	1.00	-
109	432603.19	2162699.06	Картометрический	1.00	-
110	432425.00	2162581.89	Картометрический	1.00	-
111	432305.02	2162506.14	Картометрический	1.00	-
112	432296.46	2162521.10	Картометрический	1.00	-
113	432197.83	2162459.36	Картометрический	1.00	-
114	432115.26	2162407.61	Картометрический	1.00	-
115	432014.21	2162344.28	Картометрический	1.00	-
116	431872.86	2162256.28	Картометрический	1.00	-
117	431791.24	2162205.93	Картометрический	1.00	-
118	431708.90	2162155.13	Картометрический	1.00	-
119	431622.48	2162101.82	Картометрический	1.00	-
120	431620.48	2162100.66	Картометрический	1.00	-
121	431618.01	2162100.62	Картометрический	1.00	-
122	431615.57	2162102.16	Картометрический	1.00	-
123	431613.37	2162104.66	Картометрический	1.00	-
124	431609.24	2162102.40	Картометрический	1.00	-
125	431610.73	2162097.79	Картометрический	1.00	-
126	431610.71	2162095.73	Картометрический	1.00	-
127	431609.38	2162094.22	Картометрический	1.00	-
128	431606.62	2162092.65	Картометрический	1.00	-
129	431550.48	2162057.93	Картометрический	1.00	-
130	431462.80	2162003.70	Картометрический	1.00	-

1	2	3	4	5	6
131	431356.67	2161938.06	Картометрический	5.00	-
132	431296.61	2161900.92	Картометрический	5.00	-
133	431208.90	2161846.25	Картометрический	5.00	-
134	431134.73	2161800.03	Картометрический	5.00	-
135	431050.18	2161747.34	Картометрический	5.00	-
136	430932.18	2161673.81	Картометрический	5.00	-
137	430829.36	2161606.51	Картометрический	5.00	-
138	430792.24	2161580.28	Картометрический	5.00	-
139	430771.06	2161561.82	Картометрический	5.00	-
140	430745.20	2161534.01	Картометрический	5.00	-
141	430679.67	2161455.70	Картометрический	5.00	-
142	430606.32	2161366.39	Картометрический	5.00	-
143	430502.15	2161239.54	Картометрический	5.00	-
144	430427.10	2161148.16	Картометрический	5.00	-
145	430387.05	2161099.36	Картометрический	5.00	-
146	430325.97	2161024.94	Картометрический	5.00	-
147	430251.29	2160933.95	Картометрический	5.00	-
148	430230.56	2160911.35	Картометрический	5.00	-
149	430212.19	2160894.38	Картометрический	5.00	-
150	430194.93	2160882.71	Картометрический	5.00	-
151	430163.76	2160865.53	Картометрический	5.00	-
152	430090.66	2160826.21	Картометрический	5.00	-
153	430021.65	2160789.10	Картометрический	5.00	-
154	429991.46	2160771.02	Картометрический	1.00	-
155	429975.09	2160759.17	Картометрический	1.00	-
156	429953.40	2160737.77	Картометрический	1.00	-
157	429929.88	2160712.21	Картометрический	1.00	-
158	429908.57	2160681.62	Картометрический	1.00	-
159	429847.28	2160579.77	Картометрический	1.00	-
160	429800.70	2160502.19	Картометрический	1.00	-
161	429797.90	2160500.18	Картометрический	1.00	-
162	429794.90	2160500.13	Картометрический	1.00	-
163	429789.84	2160501.98	Картометрический	1.00	-
164	429786.21	2160496.60	Картометрический	1.00	-
165	429790.68	2160492.34	Картометрический	1.00	-
166	429791.82	2160489.69	Картометрический	1.00	-
167	429791.56	2160487.14	Картометрический	1.00	-
168	429789.39	2160483.92	Картометрический	1.00	-
169	429781.88	2160473.53	Картометрический	1.00	-
170	429786.10	2160455.82	Картометрический	1.00	-
171	429752.20	2160410.36	Картометрический	1.00	-
172	429748.71	2160403.75	Картометрический	1.00	-
173	429786.73	2160445.53	Картометрический	1.00	-
174	429812.21	2160481.85	Картометрический	1.00	-
175	429865.47	2160568.75	Картометрический	1.00	-
176	429925.65	2160670.92	Картометрический	1.00	-
177	429949.31	2160703.47	Картометрический	1.00	-
178	429968.06	2160723.63	Картометрический	1.00	-

1	2	3	4	5	6
179	429984.67	2160739.79	Картометрический	1.00	-
180	430003.00	2160753.91	Картометрический	5.00	-
181	430030.97	2160771.80	Картометрический	5.00	-
182	430101.24	2160808.97	Картометрический	5.00	-
183	430176.28	2160848.66	Картометрический	5.00	-
184	430206.07	2160865.96	Картометрический	5.00	-
185	430224.71	2160878.62	Картометрический	5.00	-
186	430233.96	2160887.04	Картометрический	5.00	-
187	430266.26	2160920.75	Картометрический	5.00	-
188	430356.89	2161030.92	Картометрический	5.00	-
189	430401.60	2161085.26	Картометрический	5.00	-
190	430442.51	2161134.99	Картометрический	5.00	-
191	430522.73	2161232.66	Картометрический	5.00	-
192	430616.61	2161346.96	Картометрический	5.00	-
193	430695.50	2161443.01	Картометрический	5.00	-
194	430760.83	2161520.48	Картометрический	5.00	-
195	430784.93	2161546.58	Картометрический	5.00	-
196	430805.38	2161564.69	Картометрический	5.00	-
197	430840.00	2161589.47	Картометрический	5.00	-
198	430942.66	2161656.29	Картометрический	5.00	-
199	431065.96	2161733.21	Картометрический	5.00	-
200	431144.30	2161782.08	Картометрический	5.00	-
201	431220.25	2161829.46	Картометрический	5.00	-
202	431305.10	2161882.39	Картометрический	5.00	-
203	431308.54	2161882.60	Картометрический	5.00	-
204	431310.94	2161881.49	Картометрический	5.00	-
205	431312.84	2161878.74	Картометрический	5.00	-
206	431318.48	2161882.36	Картометрический	5.00	-
207	431317.79	2161886.24	Картометрический	5.00	-
208	431318.79	2161890.21	Картометрический	5.00	-
209	431322.62	2161893.39	Картометрический	5.00	-
210	431373.86	2161925.03	Картометрический	5.00	-
211	431495.23	2161999.97	Картометрический	1.00	-
212	431624.39	2162080.25	Картометрический	1.00	-
213	431667.46	2162106.66	Картометрический	1.00	-
214	431714.66	2162135.60	Картометрический	1.00	-
215	431798.16	2162186.79	Картометрический	1.00	-
216	431883.65	2162239.20	Картометрический	1.00	-
217	432025.33	2162325.76	Картометрический	1.00	-
218	432122.50	2162388.57	Картометрический	1.00	-
219	432207.51	2162443.51	Картометрический	1.00	-
220	432285.64	2162491.13	Картометрический	1.00	-
221	432372.95	2162546.07	Картометрический	1.00	-
222	432497.44	2162624.40	Картометрический	1.00	-
223	432649.22	2162719.90	Картометрический	1.00	-
224	432708.80	2162757.39	Картометрический	1.00	-
225	432757.49	2162788.02	Картометрический	1.00	-
226	432822.38	2162828.85	Картометрический	1.00	-

1	2	3	4	5	6
227	432910.91	2162883.08	Картометрический	1.00	-
228	432914.46	2162885.22	Картометрический	1.00	-
229	432918.06	2162885.59	Картометрический	1.00	-
230	432926.26	2162883.52	Картометрический	1.00	-
231	432933.37	2162889.37	Картометрический	1.00	-
232	432931.72	2162893.79	Картометрический	1.00	-
233	432932.35	2162895.51	Картометрический	1.00	-
234	432934.72	2162897.45	Картометрический	1.00	-
235	433116.63	2163011.74	Картометрический	1.00	-
236	433339.42	2163152.48	Картометрический	1.00	-
237	433453.44	2163224.34	Картометрический	1.00	-
238	433533.05	2163274.50	Картометрический	1.00	-
239	433632.93	2163337.43	Картометрический	1.00	-
240	433742.86	2163406.70	Картометрический	1.00	-
241	433821.45	2163456.22	Картометрический	1.00	-
242	433842.52	2163469.55	Картометрический	1.00	-
243	433970.41	2163551.01	Картометрический	1.00	-
244	434076.37	2163617.11	Картометрический	5.00	-
245	434153.62	2163665.43	Картометрический	5.00	-
246	434243.94	2163722.48	Картометрический	5.00	-
87	434345.68	2163786.75	Картометрический	5.00	-

3. Сведения о характерных точках части (частей) границы объекта

Обозначение характерных точек части границы	Координаты, м		Метод определения координат характерной точки	Средняя квадратическая погрешность положения характерной точки (Mt), м	Описание обозначения точки на местности (при наличии)
	X	Y			
1	2	3	4	5	6
Часть №					
-	-	-	-	-	-




Figure 10

Legend

- Red dashed line: Centerline of the road
- Blue solid line: Boundary of the study area
- Black line: Boundary of the field
- Star: Location of the study area

Geographic Information System (GIS) and Remote Sensing
Faculty of Geomatics Engineering, Benha University, Benha, Egypt
2011

ОПИСАНИЕ МЕСТОПОЛОЖЕНИЯ ГРАНИЦ

Зона сельскохозяйственного производства – СХ2

(наименование объекта, местоположение границ которого описано
(далее - объект)

Раздел 1

Сведения об объекте		
№ п/п	Характеристики объекта	Описание характеристик
1	2	3
1	Местоположение объекта	Воронежская область, Бобровский муниципальный район, Октябрьское сельское поселение
2	Площадь объекта ± величина погрешности определения площади ($P \pm \Delta P$)	8543+/-323 м ²
3	Иные характеристики объекта	-


Сведения о местоположении границ объекта					
1. Система координат: МСК - 36, зона 2					
2. Сведения о характерных точках границ объекта					
Обозначение характерных точек границ	Координаты, м		Метод определения координат характерной точки	Средняя квадратическая погрешность положения характерной точки (Mt), м	Описание обозначения точки на местности (при наличии)
	X	Y			
1	2	3	4	5	6
1	429752.52	2160145.51	Картометрический	1.00	-
2	429726.10	2160307.57	Картометрический	1.00	-
3	429695.19	2160302.53	Картометрический	1.00	-
4	429666.86	2160299.97	Картометрический	1.00	-
5	429675.70	2160236.60	Картометрический	1.00	-
6	429696.76	2160231.90	Картометрический	1.00	-
7	429699.61	2160204.49	Картометрический	1.00	-
8	429706.15	2160129.89	Картометрический	1.00	-
1	429752.52	2160145.51	Картометрический	1.00	-
3. Сведения о характерных точках части (частей) границы объекта					
Обозначение характерных точек части границы	Координаты, м		Метод определения координат характерной точки	Средняя квадратическая погрешность положения характерной точки (Mt), м	Описание обозначения точки на местности (при наличии)
	X	Y			
1	2	3	4	5	6
Часть №					
-	-	-	-	-	-

Раздел 4

План границ объекта



Используемые условные знаки и обозначения:



границы территориальной зоны



характерная точка границ территориальной зоны

Масштаб 1:2000

Заместитель руководителя БУВО «Нормативно-проектный центр»

Подпись *А.В. Ромашов* Дата « 24 » февраля 2021 г.

Место для оттиска печати (при наличии) лица, составившего описание местоположения границ объекта



ОПИСАНИЕ МЕСТОПОЛОЖЕНИЯ ГРАНИЦ

Зона ритуальных объектов - СН1

(наименование объекта, местоположение границ которого описано
(далее - объект)

Раздел 1

Сведения об объекте		
№ п/п	Характеристики объекта	Описание характеристик
1	2	3
1	Местоположение объекта	Воронежская область, Бобровский муниципальный район, Октябрьское сельское поселение
2	Площадь объекта \pm величина погрешности определения площади ($P \pm \Delta P$)	7890 \pm 1554 м ²
3	Иные характеристики объекта	-

Сведения о местоположении границ объекта					
1. Система координат: МСК - 36, зона 2					
2. Сведения о характерных точках границ объекта					
Обозначение характерных точек границ	Координаты, м		Метод определения координат характерной точки	Средняя квадратическая погрешность положения характерной точки (Mt), м	Описание обозначения точки на местности (при наличии)
	X	Y			
1	2	3	4	5	6
1	430029.35	2160624.38	Картометрический	5.00	-
2	430018.60	2160677.38	Картометрический	5.00	-
3	430048.50	2160686.25	Картометрический	5.00	-
4	430037.95	2160715.60	Картометрический	5.00	-
5	430014.08	2160707.40	Картометрический	5.00	-
6	429941.23	2160682.68	Картометрический	1.00	-
7	429940.37	2160680.73	Картометрический	1.00	-
8	429940.25	2160677.64	Картометрический	1.00	-
9	429944.28	2160596.25	Картометрический	1.00	-
10	429969.40	2160603.74	Картометрический	1.00	-
11	430028.00	2160622.19	Картометрический	5.00	-
1	430029.35	2160624.38	Картометрический	5.00	-
3. Сведения о характерных точках части (частей) границы объекта					
Обозначение характерных точек части границы	Координаты, м		Метод определения координат характерной точки	Средняя квадратическая погрешность положения характерной точки (Mt), м	Описание обозначения точки на местности (при наличии)
	X	Y			
1	2	3	4	5	6
Часть №					
-	-	-	-	-	-



Раздел 4

План границ объекта



Масштаб 1:2000

Используемые условные знаки и обозначения:

-  границы территориальной зоны
-  характерная точка границ территориальной зоны

Заместитель руководителя БУВРО «Нормативно-проектный центр»

Подпись  А. В. Ромашов Дата « 24 » февраля 2021 г.

Место для оттиска печати (при наличии) лица, составившего описание местоположения границ объекта

