Правовое управление правительства
Воронежской области
ЗАРЕГИСТРИРОВАНО
«24» 05 2021г.
Регистрационный номер № 421

ДЕПАРТАМЕНТ
АРХИТЕКТУРЫ И ГРАДОСТРОИТЕЛЬСТВА
ВОРОНЕЖСКОЙ ОБЛАСТИ

ПРИКАЗ

12.05.2021 № 45-01-04/561

г. Воронеж

Об утверждении правил землепользования и застройки Чулокского сельского поселения Бутурлиновского муниципального района Воронежской области

В соответствии с Градостроительным кодексом Российской Федерации, Федеральным законом от 06.10.2003 № 131-ФЗ «Об общих принципах организации местного самоуправления в Российской Федерации», Законами Воронежской области от 07.07.2006 № 61-ОЗ «О регулировании градостроительной деятельности в Воронежской области», от 20.12.2018 № 173-ОЗ «О перераспределении полномочий по утверждению правил землепользования и застройки между органами местного самоуправления поселений Воронежской области, городского округа город Нововоронеж, Борисоглебского городского округа и исполнительными органами государственной власти Воронежской области», постановлением правительства Воронежской области от 31.12.2014 № 1240 «Об утверждении Положения о департаменте архитектуры и градостроительства Воронежской области», на основании приказа департамента архитектуры и градостроительства Воронежской области от 30.12.2019 № 45-01-04/900 «О подготовке проектов правил землепользования и застройки поселений Богучарского, Бутурлиновского, Грибановского, Калачеевского, Каменского, Кантемировского, Нижнедевицкого, Новохопёрского, Острогожского, Петропавловского, Поворинского, Репьёвского, Россошанского, Таловского,

Терновского и Эртильского муниципальных районов и Борисоглебского городского округа Воронежской области», с учетом заключения о результатах публичных слушаний от 11.12.2020

п р и к а з ы в а ю:

1. Утвердить прилагаемые правила землепользования и застройки Чулокского сельского поселения Бутурлиновского муниципального района Воронежской области.

2. Признать утратившими силу следующие решения Совета народных депутатов Чулокского сельского поселения Бутурлиновского муниципального района Воронежской области:

- от 29.12.2011 № 69 «Об утверждении Правил землепользования и застройки Чулокского сельского поселения Бутурлиновского муниципального района Воронежской области»;

- от 29.08.2012 № 87 «О внесении изменений в решение Совета народных депутатов Чулокского сельского поселения Бутурлиновского муниципального района Воронежской области от 29.12.2011 года № 69 «Об утверждении Правил землепользования и застройки Чулокского сельского поселения Бутурлиновского муниципального района Воронежской области»;

- от 17.10.2013 № 126 «О внесении изменений в Правила землепользования и застройки Чулокского сельского поселения Бутурлиновского муниципального района Воронежской области, утвержденные решением Чулокского сельского поселения от 29.12.2011 г. № 69»;

- от 15.12.2014 № 178 «О внесении изменений в Правила землепользования и застройки Чулокского сельского поселения Бутурлиновского муниципального района Воронежской области, утвержденные решением Чулокского сельского поселения от 29.12.2011 г. № 69»;

- от 17.10.2016 № 60 «О внесении изменений в Правила землепользования и застройки Чулокского сельского поселения Бутурлиновского муниципального района Воронежской области,

утвержденные решением Чулокского сельского поселения от 29.12.2011 г. № 69»;

- от 14.02.2017 № 76 «О внесении изменений в Правила землепользования и застройки Чулокского сельского поселения Бутурлиновского муниципального района Воронежской области, утвержденные решением Чулокского сельского поселения от 29.12.2011 г. № 69»;

- от 06.03.2018 № 118 «О внесении изменений в Правила землепользования и застройки Чулокского сельского поселения Бутурлиновского муниципального района Воронежской области, утвержденные решением Чулокского сельского поселения от 29.12.2011 г. № 69»;

- от 14.12.2018 № 149 «О внесении изменений в решение Совета народных депутатов Чулокского сельского поселения от 29.12.2011 г. № 69 «Об утверждении правил землепользования и застройки Чулокского сельского поселения».

3. Признать утратившим силу приказ департамента архитектуры и градостроительства Воронежской области от 23.06.2020 № 45-01-04/489 «О внесении изменения в правила землепользования и застройки Чулокского сельского поселения Бутурлиновского муниципального района Воронежской области».

4. Контроль исполнения настоящего приказа возложить на заместителя руководителя департамента архитектуры и градостроительства Воронежской области – начальника отдела территориального планирования Беляеву С.М.

Руководитель департамента
архитектуры и градостроительства
Воронежской области А.А. Еренков

УТВЕРЖДЕНЫ
приказом департамента
архитектуры и градостроительства
Воронежской области
от 12.05.2021 № 45-01-04/561

ПРАВИЛА ЗЕМЛЕПОЛЬЗОВАНИЯ И ЗАСТРОЙКИ ЧУЛОКСКОГО СЕЛЬСКОГО ПОСЕЛЕНИЯ БУТУРЛИНОВСКОГО МУНИЦИПАЛЬНОГО РАЙОНА ВОРОНЕЖСКОЙ ОБЛАСТИ

ЧАСТЬ I. ПОРЯДОК ПРИМЕНЕНИЯ ПРАВИЛ ЗЕМЛЕПОЛЬЗОВАНИЯ И ЗАСТРОЙКИ И ВНЕСЕНИЯ В НИХ ИЗМЕНЕНИЙ

Раздел 1. Общие положения

1. Предмет регулирования и цели подготовки Правил землепользования и застройки Чулокского сельского поселения Бутурлиновского муниципального района Воронежской области

1. Правила землепользования и застройки Чулокского сельского поселения Бутурлиновского муниципального района Воронежской области (далее – Правила) являются документом градостроительного зонирования, который утверждается нормативным правовым актом департамента архитектуры и градостроительства Воронежской области и в котором устанавливаются территориальные зоны, градостроительные регламенты, порядок применения такого документа и порядок внесения в него изменений.

2. Правила разработаны в соответствии с Градостроительным кодексом Российской Федерации (далее – ГрК РФ), Земельным кодексом Российской Федерации, Федеральным законом от 06.10.2003 № 131-ФЗ «Об общих принципах организации местного самоуправления в Российской Федерации», иными нормативными правовыми актами Российской Федерации, Воронежской области, муниципальными правовыми актами

муниципального образования с учетом положений нормативных актов и документов, определяющих основные направления социально-экономического и градостроительного развития муниципального образования, а также сведений Единого государственного реестра недвижимости, сведений, документов и материалов, содержащихся в государственных информационных системах обеспечения градостроительной деятельности.

3. Правила разработаны в целях:

– создания условий для устойчивого развития территории муниципального образования, сохранения окружающей среды и объектов культурного наследия;

– создания условий для планировки территории муниципального образования;

– обеспечения прав и законных интересов физических и юридических лиц, в том числе правообладателей земельных участков и объектов капитального строительства;

– создания условий для привлечения инвестиций, в том числе путем предоставления возможности выбора наиболее эффективных видов разрешенного использования земельных участков и объектов капитального строительства.

2. Основные понятия, используемые в Правилах

В настоящих Правилах используются основные понятия, установленные законодательством Российской Федерации.

3. Сфера применения Правил

1. Действие настоящих Правил распространяется на всю территорию Чулокского сельского поселения Бутурлиновского муниципального района Воронежской области. Правила обязательны для соблюдения органами государственной власти, органами местного самоуправления, физическими и юридическими лицами, при осуществлении

ими градостроительной деятельности на территории Чулокского сельского поселения Бутурлиновского муниципального района Воронежской области.

2. Настоящие Правила применяются наряду с:

– техническими регламентами и иными обязательными требованиями, установленными в соответствии с законодательством в целях обеспечения безопасности жизни и здоровья людей, надежности и безопасности зданий, строений и сооружений, сохранения окружающей природной среды и объектов культурного наследия;

– региональными и местными нормативами градостроительного проектирования.

4. Содержание и порядок применения Правил

1. Правила включают в себя:

1) порядок их применения и внесения изменений в Правила;

2) карту градостроительного зонирования;

3) градостроительные регламенты.

Обязательным приложением к настоящим Правилам являются сведения о границах территориальных зон, которые должны содержать графическое описание местоположения границ территориальных зон, перечень координат характерных точек этих границ в системе координат, используемой для ведения Единого государственного реестра недвижимости.

2. Порядок применения Правил и внесения в них изменений включает в себя положения:

1) о регулировании землепользования и застройки;

2) об изменении видов разрешенного использования земельных участков и объектов капитального строительства физическими и юридическими лицами;

3) о подготовке документации по планировке территории органами местного самоуправления;

4) о проведении общественных обсуждений или публичных слушаний по вопросам землепользования и застройки;

5) о внесении изменений в Правила;

6) о регулировании иных вопросов землепользования и застройки.

5. Использование объектов недвижимости, не соответствующих настоящим Правилам

1. Земельные участки или объекты капитального строительства, виды разрешенного использования, предельные (минимальные и (или) максимальные) размеры и предельные параметры которых не соответствуют градостроительному регламенту, могут использоваться без установления срока приведения их в соответствие с градостроительным регламентом, за исключением случаев, если использование таких земельных участков и объектов капитального строительства опасно для жизни или здоровья человека, для окружающей среды, объектов культурного наследия.

2. Реконструкция указанных в подпункте 1 настоящего пункта объектов капитального строительства может осуществляться только путем приведения таких объектов в соответствие с градостроительным регламентом или путем уменьшения их несоответствия предельным параметрам разрешенного строительства, реконструкции. Изменение видов разрешенного использования указанных земельных участков и объектов капитального строительства может осуществляться путем приведения их в соответствие с видами разрешенного использования земельных участков и объектов капитального строительства, установленными градостроительным регламентом.

3. В случае если использование указанных в подпункте 1 настоящего пункта земельных участков и объектов капитального строительства продолжается и опасно для жизни или здоровья человека, для окружающей среды, объектов культурного наследия, в соответствии с федеральными законами может быть наложен запрет на использование таких земельных участков и объектов.

6. Открытость и доступность информации о землепользовании и застройке

1. Настоящие Правила являются открытыми и общедоступными.

2. Настоящие Правила подлежат опубликованию в порядке, установленном для официального опубликования нормативных правовых актов Воронежской области, и размещению в федеральной государственной информационной системе территориального планирования и в государственной информационной системе обеспечения градостроительной деятельности.

Раздел 2. Положения о регулировании землепользования и застройки

7. Перераспределение полномочий между органами местного самоуправления Чулокского сельского поселения Бутурлиновского муниципального района Воронежской области и департаментом архитектуры и градостроительства Воронежской области

1. На основании Закона Воронежской области от 20.12.2018 № 173-ОЗ «О перераспределении полномочий по утверждению правил землепользования и застройки между органами местного самоуправления поселений Воронежской области, городского округа город Нововоронеж, Борисоглебского городского округа и исполнительными органами государственной власти Воронежской области» (далее – Закон Воронежской области) и в соответствии со статьей 8.2 ГрК РФ, пунктом 6.1 статьи 26.3 Федерального закона от 06.10.1999 № 184-ФЗ «Об общих принципах организации законодательных (представительных) и исполнительных органов государственной власти субъектов Российской Федерации», частью 1.2 статьи 17 Федерального закона от 06.10.2003 № 131-ФЗ «Об общих принципах организации местного самоуправления в Российской Федерации» полномочия по утверждению Правил перераспределены между органами местного самоуправления Чулокского сельского поселения Бутурлиновского муниципального района Воронежской области и департаментом архитектуры

и градостроительства Воронежской области (далее – Уполномоченный орган) на срок, установленный Законом Воронежской области.

2. После истечения срока, указанного в Законе Воронежской области, полномочия Уполномоченного органа, предусмотренные настоящими Правилами, осуществляются органами местного самоуправления Чулокского сельского поселения Бутурлиновского муниципального района Воронежской области в соответствии с требованиями ГрК РФ.

8. Полномочия Уполномоченного органа по вопросам землепользования и застройки

1. Полномочия Уполномоченного органа по вопросам землепользования и застройки включают:

1) принятие решений о подготовке проекта Правил, о подготовке проекта о внесении изменений в Правила;

2) утверждение Правил, утверждение внесения изменений в Правила;

3) принятие решений о предоставлении разрешений на условно разрешенный вид использования объектов капитального строительства или земельного участка;

4) принятие решений о предоставлении разрешения на отклонение от предельных параметров разрешенного строительства, реконструкции объектов капитального строительства;

5) иные полномочия в соответствии с действующим законодательством.

9. Комиссия по подготовке проектов Правил

1. Комиссия по подготовке проектов правил землепользования и застройки поселений Воронежской области, городского округа город Нововоронеж, Борисоглебского городского округа (далее – Комиссия) является специально созданным постоянно действующим коллегиальным органом при Уполномоченном органе в целях реализации полномочий,

указанных в пункте 8 настоящих Правил, перераспределенных в соответствии с Законом Воронежской области и обеспечения выполнения задач градостроительного зонирования.

2. Комиссия создается и прекращает свою деятельность приказом Уполномоченного органа.

3. Состав и порядок деятельности Комиссии утверждается приказом Уполномоченного органа.

Раздел 3. Положения об изменении видов разрешенного использования земельных участков и объектов капитального строительства физическими и юридическими лицами

10. Изменение видов разрешенного использования земельных участков и объектов капитального строительства

1. Для каждой из установленных настоящими Правилами территориальных зон могут устанавливаться основные, условно разрешенные и вспомогательные виды разрешенного использования земельных участков и объектов капитального строительства.

2. Изменение одного вида разрешенного использования земельных участков и объектов капитального строительства на другой вид такого использования осуществляется в соответствии с градостроительным регламентом при условии соблюдения требований технических регламентов.

3. Основные и вспомогательные виды разрешенного использования земельных участков и объектов капитального строительства правообладателями земельных участков и объектов капитального строительства, за исключением органов государственной власти, органов местного самоуправления, государственных и муниципальных учреждений, государственных и муниципальных унитарных предприятий, выбираются самостоятельно без дополнительных разрешений и согласования.

4. Решения об изменении одного вида разрешенного использования земельных участков и объектов капитального строительства, расположенных

на землях, на которые действие градостроительных регламентов не распространяется или для которых градостроительные регламенты не устанавливаются, на другой вид такого использования принимаются в соответствии с федеральными законами.

11. Предоставление разрешения на условно разрешенный вид использования земельного участка или объекта капитального строительства

1. Физическое или юридическое лицо, заинтересованное в предоставлении разрешения на условно разрешенный вид использования земельного участка или объекта капитального строительства (далее - разрешение на условно разрешенный вид использования), направляет заявление о предоставлении разрешения на условно разрешенный вид использования в Комиссию. Заявление о предоставлении разрешения на условно разрешенный вид использования может быть направлено в форме электронного документа, подписанного электронной подписью в соответствии с требованиями Федерального закона от 06.04.2011 № 63-ФЗ «Об электронной подписи».

2. Порядок предоставления разрешения на условно разрешенный вид использования земельного участка или объекта капитального строительства определен статьей 39 ГрК РФ.

3. Проект решения о предоставлении разрешения на условно разрешенный вид использования подлежит рассмотрению на общественных обсуждениях или публичных слушаниях, проводимых в порядке, установленном статьей 5.1 ГрК РФ, с учетом положений статьи 39 ГрК РФ.

12. Предоставление разрешения на отклонение от предельных параметров разрешенного строительства, реконструкции объектов капитального строительства

1. Правообладатели земельных участков, размеры которых меньше установленных градостроительным регламентом минимальных размеров земельных участков либо конфигурация, инженерно-геологические или иные характеристики которых неблагоприятны для застройки, вправе обратиться

за разрешениями на отклонение от предельных параметров разрешенного строительства, реконструкции объектов капитального строительства (далее также – разрешение на отклонение от предельных параметров).

2. Правообладатели земельных участков вправе обратиться за разрешениями на отклонение от предельных параметров разрешенного строительства, реконструкции объектов капитального строительства, если такое отклонение необходимо в целях однократного изменения одного или нескольких предельных параметров разрешенного строительства, реконструкции объектов капитального строительства, установленных градостроительным регламентом для конкретной территориальной зоны, не более чем на десять процентов.

3. Порядок предоставления разрешения на отклонение от предельных параметров определен статьей 40 ГрК РФ.

4. Проект решения о предоставлении разрешения на отклонение от предельных параметров подлежит рассмотрению на общественных обсуждениях или публичных слушаниях, проводимых в порядке, установленном статьей 5.1 ГрК РФ, с учетом положений статьи 39 ГрК РФ, за исключением случая, указанного в части 1.1 статьи 40 ГрК РФ.

Раздел 4. Положения о подготовке документации по планировке территории органами местного самоуправления

13. Общие положения о подготовке документации по планировке территории

1. Подготовка документации по планировке территории осуществляется в целях обеспечения устойчивого развития территорий, в том числе выделения элементов планировочной структуры, установления границ земельных участков, установления границ зон планируемого размещения объектов капитального строительства.

2. Подготовка документации по планировке территории осуществляется в соответствии с главой 5 ГрК РФ.

3. Состав и содержание документации по планировке территории определяется ГрК РФ.

Раздел 5. Положения о проведении общественных обсуждений или публичных слушаний по вопросам землепользования и застройки

14. Общие положения о порядке проведения общественных обсуждений или публичных слушаний в сфере градостроительной деятельности

1. В целях соблюдения права человека на благоприятные условия жизнедеятельности, прав и законных интересов правообладателей земельных участков и объектов капитального строительства по проектам правил землепользования и застройки, проектам планировки территории, проектам межевания территории, проектам, предусматривающим внесение изменений в один из указанных утвержденных документов, проектам решений о предоставлении разрешения на условно разрешенный вид использования земельного участка или объекта капитального строительства, проектам решений о предоставлении разрешения на отклонение от предельных параметров разрешенного строительства, реконструкции объектов капитального строительства в соответствии с уставом муниципального образования и (или) нормативным правовым актом представительного органа муниципального образования и с учетом положений ГрК РФ проводятся общественные обсуждения или публичные слушания, за исключением случаев, предусмотренных ГрК РФ и другими федеральными законами.

2. Порядок проведения общественных обсуждений или публичных слушаний определяется ГрК РФ, Уставом Чулокского сельского поселения Бутурлиновского муниципального района Воронежской области и (или) нормативным правовым актом представительного органа муниципального образования.

Раздел 6. Положения о внесении изменений в Правила

15. Основания и порядок внесения изменений в Правила

1. Основания для рассмотрения вопроса о внесении изменений в настоящие Правила предусмотрены статьей 33 ГрК РФ.

2. Внесение изменений в Правила осуществляется в порядке, предусмотренном статьями 31 и 32 ГрК РФ, с учетом особенностей, установленных статьей 33 ГрК РФ.

Раздел 7. Положения о регулировании иных вопросов землепользования и застройки

16. Общие принципы регулирования иных вопросов землепользования и застройки на территории Чулокского сельского поселения Бутурлиновского муниципального района Воронежской области

Иные вопросы землепользования и застройки на территории Чулокского сельского поселения Бутурлиновского муниципального района Воронежской области регулируются законодательством Российской Федерации, Воронежской области, муниципальными правовыми актами Чулокского сельского поселения Бутурлиновского муниципального района Воронежской области.

ЧАСТЬ II. КАРТА ГРАДОСТРОИТЕЛЬНОГО ЗОНИРОВАНИЯ

17. Карты градостроительного зонирования

1. Карта градостроительного зонирования территории Чулокского сельского поселения Бутурлиновского муниципального района Воронежской области.

ПРАВИЛА ЗЕМЛЕПОЛЬЗОВАНИЯ И ЗАСТРОЙКИ

Карта градостроительного зонирования территории
Чулокского сельского поселения Бутурлиновского муниципального района Воронежской области

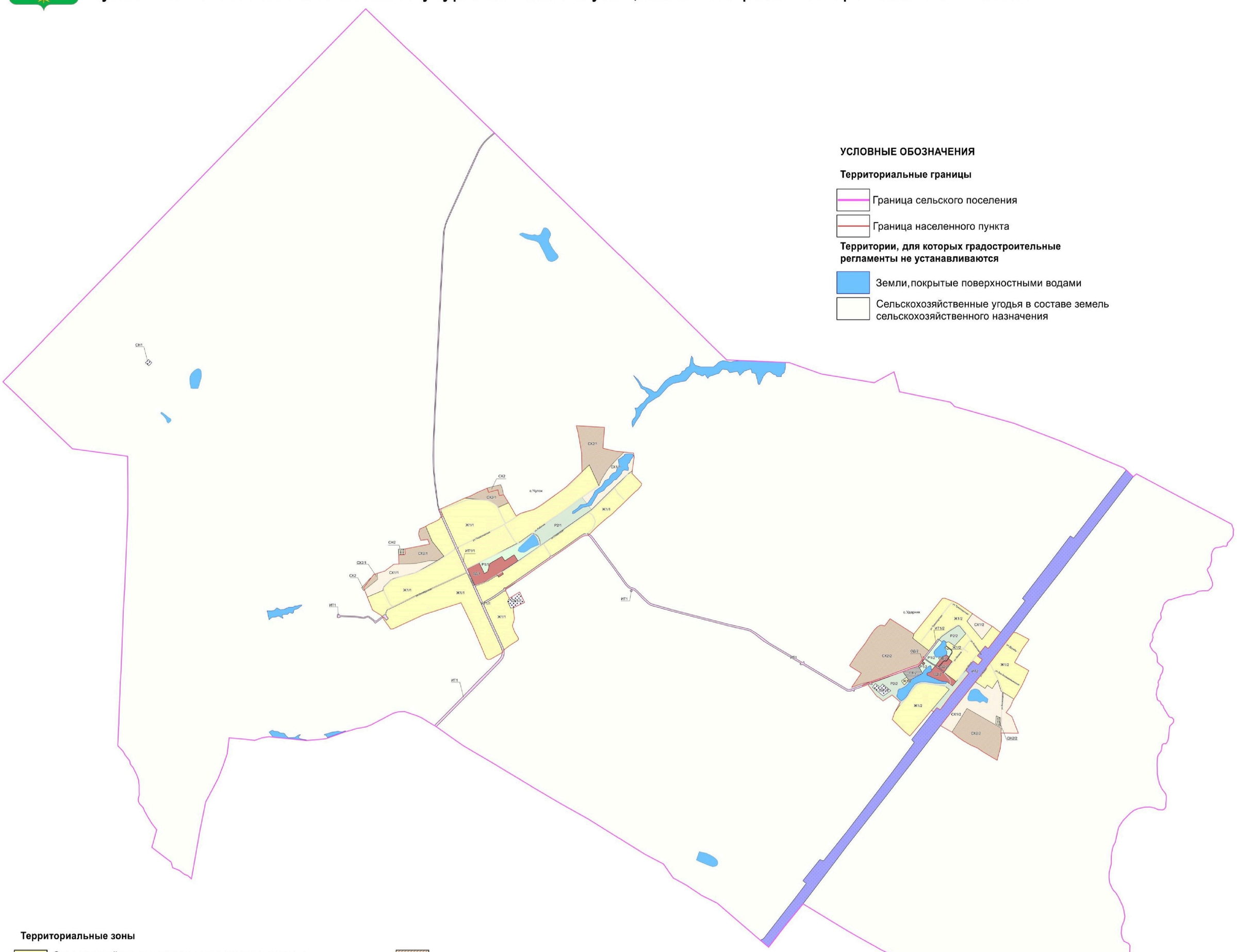

Территориальные зоны

- Ж1/1 — Зона застройки индивидуальными жилыми домами села Чулок
- Ж1/2 — Зона застройки индивидуальными жилыми домами села Ударник
- ОД/1 — Общественно-деловая зона села Чулок
- ОД/2 — Общественно-деловая зона села Ударник
- Р1/1 — Зона рекреационного назначения -объектов отдыха села Чулок
- Р1/2 — Зона рекреационного назначения -объектов отдыха села Ударник
- Р2/1 — Зона природных территорий и защитного озеленения села Чулок
- Р2/2 — Зона природных территорий и защитного озеленения села Ударник
- СХ1/1 — Зона сельскохозяйственного использования в границах населенного пункта села Чулок
- СХ1/2 — Зона сельскохозяйственного использования в границах населенного пункта села Ударник
- СХ2/1 — Зона сельскохозяйственного производства села Чулок
- СХ2/2 — Зона сельскохозяйственного производства села Ударник
- СХ2 — Зона сельскохозяйственного производства за границами населенных пунктов
- ИТ1/1 — Зона улиц, дорог, инженерной и транспортной инфраструктуры села Чулок
- ИТ1/2 — Зона улиц, дорог, инженерной и транспортной инфраструктуры села Чулок
- ИТ1 — Зона улиц, дорог, инженерной и транспортной инфраструктуры за границами населенных пунктов
- ИТ2 — Зона железнодорожного транспорта за границами населенных пунктов
- П1/2 — Производственная зона села Ударник
- СН1/1 — Зона ритуальных объектов села Чулок
- СН1/2 — Зона ритуальных объектов села Ударник
- СН1 — Зона ритуальных объектов за границами населенных пунктов
- СН2/2 — Зона обработки, утилизации, обезвреживания, размещения твердых коммунальных отходов села Ударник
- СН2 — Зона обработки, утилизации, обезвреживания, размещения твердых коммунальных отходов за границами населенных пунктов

Объекты транспортной инфраструктуры

- Улично-дорожная сеть населенного пункта

МАСШТАБ 1:25000

м 250 0 250 1000 2000 2500м

НОРМАТИВНО-ПРОЕКТНЫЙ ЦЕНТР

2. Карта градостроительного зонирования с отображением зон с особыми условиями использования территории Чулокского сельского поселения Бутурлиновского муниципального района Воронежской области.

ПРАВИЛА ЗЕМЛЕПОЛЬЗОВАНИЯ И ЗАСТРОЙКИ

Карта градостроительного зонирования с отображением зон с особыми условиями использования территории Чулокского сельского поселения Бутурлиновского муниципального района Воронежской области

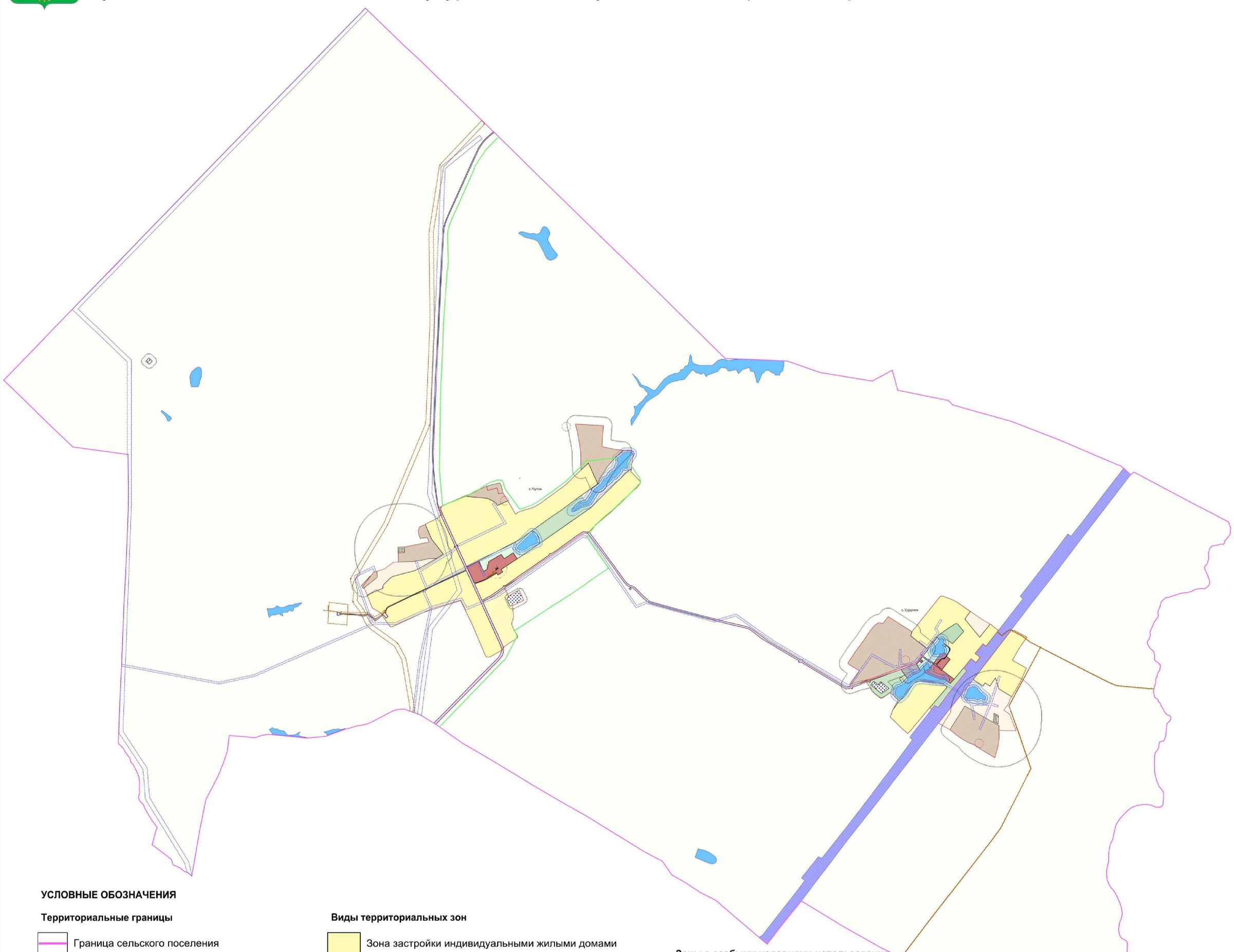

УСЛОВНЫЕ ОБОЗНАЧЕНИЯ

Территориальные границы

- Граница сельского поселения
- Граница населенного пункта

Территории, для которых градостроительные регламенты не устанавливаются

- Земли, покрытые поверхностными водами
- Сельскохозяйственные угодья в составе земель сельскохозяйственного назначения

Прочие объекты

- 1 Объект культурного наследия
- Территория объекта культурного наследия

Виды территориальных зон

- Зона застройки индивидуальными жилыми домами
- Общественно-деловая зона
- Зона рекреационного назначения -объектов отдыха
- Зона природных территорий и защитного озеленения
- Зона сельскохозяйственного использования в границах населенных пунктов
- Зона сельскохозяйственного производства
- Зона улиц, дорог, инженерной и транспортной инфраструктуры
- Зона железнодорожного транспорта
- Производственно-коммунальная зона
- Зона ритуальных объектов
- Зона обработки, утилизации, обезвреживания, размещения твердых коммунальных отходов

Зоны с особыми условиями использования территории

- Водоохранная зона
- Прибрежная защитная полоса
- Зона санитарной охраны источников питьевого и хозяйственно-бытового водоснабжения (первый пояс)
- Санитарно-защитная зона
- Охранная зона объектов электроэнергетики
- Охранная зона трубопроводов
- Охранная зона линий и сооружений связи
- Охранная зона пунктов государственной геодезической сети, государственной нивелирной сети и государственной гравиметрической сети
- Защитная зона объектов культурного наследия

МАСШТАБ 1:25000

м 250 0 250 1000 2000 2500м

НОРМАТИВНО-ПРОЕКТНЫЙ ЦЕНТР

2.1. На территории Чулокского сельского поселения Бутурлиновского муниципального района Воронежской области располагаются следующие объекты культурного наследия:

№ п/п	Наименование объекта культурного наследия	Сведения о границах территории объекта культурного наследия	Сведения о границах защитной зоны объекта культурного наследия	Сведения о границах зоны охраны объекта культурного наследия
1.	Могила неизвестного солдата	Установлена приказом управления по охране объектов культурного наследия Воронежской области от 18.11.2020 № 71-01-07/543 «Об утверждении границ территории объекта культурного наследия регионального значения «Могила неизвестного солдата», расположенного по адресу: Воронежская область, Бутурлиновский район, с. Чулок (уточненный адрес - Воронежская область, Бутурлиновский район, с. Чулок, ул. Советская, сооружение 5)»	Установлена приказом управления по охране объектов культурного наследия Воронежской области от 13.08.2019 № 71-01-07/201 «Об утверждении графического описания местоположения границ (с перечнем координат характерных точек этих границ) защитных зон объектов культурного наследия, расположенных на территории Воронежской области»	Не установлена

18. Перечень территориальных зон, установленных на карте градостроительного зонирования

1. Порядок установления территориальных зон определен статьей 34 ГрК РФ. На карте градостроительного зонирования установлены следующие виды территориальных зон:

Наименование территориальной зоны	Кодовое обозначение территориальной зоны
Жилые зоны	
Зона застройки индивидуальными жилыми домами	**Ж1**
Общественно-деловые зоны	
Общественно-деловая зона	**ОД**
Производственные и коммунально-складские зоны	
Производственно-коммунальная зона	**П1**
Зоны инженерной и транспортной инфраструктуры	
Зона улиц, дорог, инженерной и транспортной инфраструктуры	**ИТ1**
Зона железнодорожного транспорта	**ИТ2**
Зоны сельскохозяйственного использования	
Зона сельскохозяйственного использования в границах населенных пунктов	**СХ1**
Зона сельскохозяйственного производства	**СХ2**
Зоны рекреационного назначения	
Зона рекреационного назначения - объектов отдыха	**Р1**
Зона природных территорий и защитного озеленения	**Р2**
Зоны специального назначения	
Зона ритуальных объектов	**СН1**
Зона обработки, утилизации, обезвреживания, размещения твердых коммунальных отходов	**СН2**

2. Настоящими Правилами на территории Чулокского сельского поселения Бутурлиновского муниципального района Воронежской области установлены следующие территориальные зоны:

Наименование территориальной зоны	Кодовое обозначение территориальной зоны
Жилые зоны	
Зона застройки индивидуальными жилыми домами села Чулок	**Ж1/1**
Зона застройки индивидуальными жилыми домами села Ударник	**Ж1/2**
Общественно-деловые зоны	
Общественно-деловая зона села Чулок	**ОД/1**
Общественно-деловая зона села Ударник	**ОД/2**
Производственные и коммунально-складские зоны	
Производственная зона села Ударник	**П1/2**
Зоны инженерной и транспортной инфраструктуры	
Зона улиц, дорог, инженерной и транспортной инфраструктуры села Чулок	**ИТ1/1**
Зона улиц, дорог, инженерной и транспортной инфраструктуры села Ударник	**ИТ1/2**
Зона улиц, дорог, инженерной и транспортной инфраструктуры за границами населенных пунктов	**ИТ1**
Зона железнодорожного транспорта за границами населенных пунктов	**ИТ2**
Зоны сельскохозяйственного использования	
Зона сельскохозяйственного использования в границах населенного пункта села Чулок	**СХ1/1**
Зона сельскохозяйственного использования в границах населенного пункта села Ударник	**СХ1/2**
Зона сельскохозяйственного производства села Чулок	**СХ2/1**

Наименование территориальной зоны	Кодовое обозначение территориальной зоны
Зона сельскохозяйственного производства села Ударник	**СХ2/2**
Зона сельскохозяйственного производства за границами населенных пунктов	**СХ2**
Зоны рекреационного назначения	
Зона рекреационного назначения - объектов отдыха села Чулок	**Р1/1**
Зона рекреационного назначения - объектов отдыха села Ударник	**Р1/2**
Зона природных территорий и защитного озеленения села Чулок	**Р2/1**
Зона природных территорий и защитного озеленения села Ударник	**Р2/2**
Зоны специального назначения	
Зона ритуальных объектов села Чулок	**СН1/1**
Зона ритуальных объектов села Ударник	**СН1/2**
Зона ритуальных объектов за границами населенных пунктов	**СН1**
Зона обработки, утилизации, обезвреживания, размещения твердых коммунальных отходов села Ударник	**СН2/2**
Зона обработки, утилизации, обезвреживания, размещения твердых коммунальных отходов за границами населенных пунктов	**СН2**

3. Сведения о границах территориальных зон, содержащие графическое описание местоположения границ территориальных зон, перечень координат характерных точек границ территориальных зон села Чулок, являются приложением № 1 к настоящим правилам.

4. Сведения о границах территориальных зон, содержащие графическое описание местоположения границ территориальных зон, перечень координат характерных точек границ территориальных зон села Ударник, являются приложением № 2 к настоящим правилам.

5. Сведения о границах территориальных зон, содержащие графическое описание местоположения границ территориальных зон, перечень координат характерных точек границ территориальных зон, расположенных за границами населенных пунктов на территории Чулокского сельского поселения, являются приложением № 3 к настоящим правилам.

ЧАСТЬ III. ГРАДОСТРОИТЕЛЬНЫЕ РЕГЛАМЕНТЫ

19. Общие положения о градостроительном регламенте

1. Градостроительным регламентом определяется правовой режим земельных участков, равно как всего, что находится над и под поверхностью земельных участков и используется в процессе их застройки и последующей эксплуатации объектов капитального строительства.

2. Действие градостроительного регламента распространяется в равной мере на все земельные участки и объекты капитального строительства, расположенные в пределах границ территориальной зоны, обозначенной на карте градостроительного зонирования.

3. Земли и земельные участки, на которые действие градостроительных регламентов не распространяется или для которых градостроительные регламенты не устанавливаются, определены статьей 36 ГрК РФ.

20. Виды разрешенного использования

1. Разрешенное использование земельных участков и объектов капитального строительства может быть следующих видов:

- основные виды разрешенного использования;
- условно разрешенные виды использования;
- вспомогательные виды разрешенного использования, допустимые только в качестве дополнительных по отношению к основным видам разрешенного использования и условно разрешенным видам использования и осуществляемые совместно с ними.

2. Виды разрешенного использования (далее – ВРИ) земельных участков в настоящих Правилах определяются в соответствии с приказом Федеральной службы государственной регистрации, кадастра и картографии от 10.11.2020 № П/0412 «Об утверждении классификатора видов разрешенного использования земельных участков».

21. Градостроительные регламенты территориальных зон

1. Градостроительные регламенты территориальных зон Ж1/1, Ж1/2

№ п/п	Код ВРИ	Наименование ВРИ	Предельные (минимальные и (или) максимальные) размеры земельных участков, в том числе их площадь, м²		Максимальный процент застройки в границах земельного участка	Предельное количество этажей или предельная высота зданий, строений, сооружений	Минимальные отступы от границ земельных участков в целях определения мест допустимого размещения зданий, строений, сооружений, за пределами которых запрещено строительство зданий, строений, сооружений
			min	max			
ОСНОВНЫЕ ВИДЫ РАЗРЕШЕННОГО ИСПОЛЬЗОВАНИЯ ЗЕМЕЛЬНЫХ УЧАСТКОВ И ОБЪЕКТОВ КАПИТАЛЬНОГО СТРОИТЕЛЬСТВА							
1	2.1	Для индивидуального жилищного строительства	400	5000	50%	3 этажа	3 метра
2	2.3	Блокированная жилая застройка	80	3000	50%	3 этажа	3 метра; 0 метров – при примыкании к соседним зданиям
3	2.2	Для ведения личного подсобного хозяйства (приусадебный земельный участок)	300	5000	30%	3 этажа	3 метра
4	1.19	Сенокошение	600	70000	0%	не подлежат установлению	
5	1.20	Выпас сельскохозяйственных животных	300	70000	0%	не подлежат установлению	
6	3.1.1	Предоставление коммунальных услуг	не подлежит установлению	5000	не подлежат установлению		
7	3.1.2	Административные здания организаций, обеспечивающих предоставление коммунальных услуг	не подлежат установлению		60%	3 этажа	3 метра
8	3.2.2	Оказание социальной помощи населению	не подлежат установлению		60%	3 этажа	3 метра
9	3.2.3	Оказание услуг связи	не подлежат установлению		60%	3 этажа	3 метра
10	3.4.1	Амбулаторно-поликлиническое обслуживание	не подлежат установлению			3 этажа	3 метра

№ п/п	Код ВРИ	Наименование ВРИ	Предельные (минимальные и (или) максимальные) размеры земельных участков, в том числе их площадь, м²		Максимальный процент застройки в границах земельного участка	Предельное количество этажей или предельная высота зданий, строений, сооружений	Минимальные отступы от границ земельных участков в целях определения мест допустимого размещения зданий, строений, сооружений, за пределами которых запрещено строительство зданий, строений, сооружений
			min	max			
11	3.5.1	Дошкольное, начальное и среднее общее образование	не подлежат установлению			4 этажа	3 метра
12	3.6.2	Парки культуры и отдыха	не подлежат установлению				
13	5.1.3	Площадки для занятий спортом	не подлежат установлению				
14	9.3	Историко-культурная деятельность	не подлежат установлению				
15	11.1	Общее пользование водными объектами	не подлежат установлению				
16	12.0	Земельные участки (территории) общего пользования	не подлежат установлению				
17	12.0.1	Улично-дорожная сеть	не подлежат установлению				
18	12.0.2	Благоустройство территории	не подлежат установлению				
УСЛОВНО РАЗРЕШЕННЫЕ ВИДЫ ИСПОЛЬЗОВАНИЯ ЗЕМЕЛЬНЫХ УЧАСТКОВ И ОБЪЕКТОВ КАПИТАЛЬНОГО СТРОИТЕЛЬСТВА							
19	2.1.1	Малоэтажная многоквартирная жилая застройка	600	не подлежит установлению	45%	4 этажа	6 метров
20	2.7.1	Хранение автотранспорта	не подлежат установлению				
21	3.3	Бытовое обслуживание	200	5000	60%	3 этажа	3 метра
22	3.6.1	Объекты культурно-досуговой деятельности	200	5000	60%	3 этажа	3 метра
23	3.7.1	Осуществление религиозных обрядов	не подлежат установлению				3 метра
24	3.8.1	Государственное управление	не подлежат установлению		60%	4 этажа	3 метра
25	3.10.1	Амбулаторное ветеринарное обслуживание	200	5000	60%	3 этажа	3 метра
26	4.1	Деловое управление	не подлежат установлению		60%	4 этажа	3 метра
27	4.4	Магазины	200	5000	60%	3 этажа	3 метра

№ п/п	Код ВРИ	Наименование ВРИ	Предельные (минимальные и (или) максимальные) размеры земельных участков, в том числе их площадь, м²		Максимальный процент застройки в границах земельного участка	Предельное количество этажей или предельная высота зданий, строений, сооружений	Минимальные отступы от границ земельных участков в целях определения мест допустимого размещения зданий, строений, сооружений, за пределами которых запрещено строительство зданий, строений, сооружений
			min	max			
28	4.5	Банковская и страховая деятельность	не подлежат установлению		60%	3 этажа	3 метра
29	4.6	Общественное питание	200	5000	50%	3 этажа	3 метра
30	4.7	Гостиничное обслуживание	600	не подлежит установлению	45%	4 этажа	6 метров
31	4.9	Служебные гаражи	не подлежит установлению	5000	60%	не подлежит установлению	3 метра
32	5.1.2	Обеспечение занятий спортом в помещениях	не подлежат установлению		45%	не подлежит установлению	3 метра
33	6.4	Пищевая промышленность	не подлежит установлению	5000	не подлежит установлению	15 метров	3 метра
34	8.3	Обеспечение внутреннего правопорядка	не подлежат установлению				3 метра
35	13.1	Ведение огородничества	100	4500	0%	не подлежат установлению	
36	13.2	Ведение садоводства	600	2000	30%	3 этажа	3 метра

Ограничения использования земельных участков и объектов капитального строительства, устанавливаемые в соответствии с законодательством Российской Федерации, определяются пунктом 22 настоящих Правил.

2. Градостроительные регламенты территориальных зон ОД/1, ОД/2

№ п/п	Код ВРИ	Наименование ВРИ	Предельные (минимальные и (или) максимальные) размеры земельных участков, в том числе их площадь, м²		Максимальный процент застройки в границах земельного участка	Предельное количество этажей или предельная высота зданий, строений, сооружений	Минимальные отступы от границ земельных участков в целях определения мест допустимого размещения зданий, строений, сооружений, за пределами которых запрещено строительство зданий, строений, сооружений
			min	max			
ОСНОВНЫЕ ВИДЫ РАЗРЕШЕННОГО ИСПОЛЬЗОВАНИЯ ЗЕМЕЛЬНЫХ УЧАСТКОВ И ОБЪЕКТОВ КАПИТАЛЬНОГО СТРОИТЕЛЬСТВА							
1	3.1.1	Предоставление коммунальных услуг	не подлежит установлению	5000	не подлежат установлению		
2	3.1.2	Административные здания организаций, обеспечивающих предоставление коммунальных услуг	не подлежат установлению		60%	не подлежит установлению	3 метра
3	3.2.2	Оказание социальной помощи населению	не подлежат установлению		60%	не подлежит установлению	6 метров
4	3.2.3	Оказание услуг связи	не подлежат установлению		60%	не подлежит установлению	6 метров
5	3.3	Бытовое обслуживание	200	не подлежит установлению	60%	не подлежит установлению	6 метров
6	3.4.1	Амбулаторно-поликлиническое обслуживание	не подлежат установлению			не подлежит установлению	6 метров
7	3.5.1	Дошкольное, начальное и среднее общее образование	не подлежат установлению			4 этажа	6 метров
8	3.6.1	Объекты культурно-досуговой деятельности	не подлежат установлению		60%	не подлежит установлению	6 метров
9	3.6.2.	Парки культуры и отдыха	не подлежат установлению				
10	3.7.1	Осуществление религиозных обрядов	не подлежат установлению				6 метров
11	3.7.2	Религиозное управление и образование	не подлежат установлению				6 метров
12	3.8.1	Государственное управление	не подлежат установлению		60%	не подлежит установлению	6 метров
13	3.10.1	Амбулаторное ветеринарное обслуживание	не подлежат установлению		60%	3 этажа	3 метра

№ п/п	Код ВРИ	Наименование ВРИ	Предельные (минимальные и (или) максимальные) размеры земельных участков, в том числе их площадь, м²		Максимальный процент застройки в границах земельного участка	Предельное количество этажей или предельная высота зданий, строений, сооружений	Минимальные отступы от границ земельных участков в целях определения мест допустимого размещения зданий, строений, сооружений, за пределами которых запрещено строительство зданий, строений, сооружений
			min	max			
14	4.1	Деловое управление	не подлежат установлению		50%	не подлежит установлению	6 метров
15	4.4	Магазины	200	не подлежит установлению	60%	не подлежит установлению	3 метра
16	4.5	Банковская и страховая деятельность	не подлежат установлению		60%	не подлежит установлению	6 метров
17	4.6	Общественное питание	400	не подлежит установлению	50%	не подлежит установлению	6 метров
18	4.8.1	Развлекательные мероприятия	не подлежат установлению		45%	не подлежит установлению	6 метров
19	4.9	Служебные гаражи	не подлежат установлению				3 метра
20	4.10	Выставочно-ярмарочная деятельность	800	не подлежит установлению	45%	не подлежит установлению	6 метров
21	5.1.1	Обеспечение спортивно-зрелищных мероприятий	не подлежат установлению				6 метров
22	5.1.3	Площадки для занятий спортом	не подлежат установлению				
23	5.1.4	Оборудованные площадки для занятий спортом	не подлежат установлению				3 метра
24	7.1.2	Обслуживание железнодорожных перевозок	не подлежат установлению				6 метров
25	8.3	Обеспечение внутреннего правопорядка	не подлежат установлению				3 метра
26	9.3	Историко-культурная деятельность	не подлежат установлению				
27	12.0	Земельные участки (территории) общего пользования	не подлежат установлению				
28	12.0.1	Улично-дорожная сеть	не подлежат установлению				
29	12.0.2	Благоустройство территории	не подлежат установлению				
УСЛОВНО РАЗРЕШЕННЫЕ ВИДЫ ИСПОЛЬЗОВАНИЯ ЗЕМЕЛЬНЫХ УЧАСТКОВ И ОБЪЕКТОВ КАПИТАЛЬНОГО СТРОИТЕЛЬСТВА							

№ п/п	Код ВРИ	Наименование ВРИ	Предельные (минимальные и (или) максимальные) размеры земельных участков, в том числе их площадь, м²		Максимальный процент застройки в границах земельного участка	Предельное количество этажей или предельная высота зданий, строений, сооружений	Минимальные отступы от границ земельных участков в целях определения мест допустимого размещения зданий, строений, сооружений, за пределами которых запрещено строительство зданий, строений, сооружений
			min	max			
30	2.1	Для индивидуального жилищного строительства	300	1000	50%	3 этажа	3 метра
31	2.1.1	Малоэтажная многоквартирная жилая застройка	600	не подлежит установлению	45%	4 этажа	6 метров
32	2.2	Для ведения личного подсобного хозяйства (приусадебный земельный участок)	300	5000	40%	3 этажа	3 метра
33	2.3	Блокированная жилая застройка	80	3000	50%	3этажа	3 метра; 0 метров – при примыкании к соседним зданиям
34	2.7.1	Хранение автотранспорта	не подлежат установлению				1 метр
35	4.9.1.3	Автомобильные мойки	не подлежат установлению			1 этаж	3 метра
36	6.4	Пищевая промышленность	400	5000	50%	15 метров	3 метра

Ограничения использования земельных участков и объектов капитального строительства, устанавливаемые в соответствии с законодательством Российской Федерации, определяются пунктом 22 настоящих Правил.

3. Градостроительный регламент территориальной зоны П1/2

№ п/п	Код ВРИ	Наименование ВРИ	Предельные (минимальные и (или) максимальные) размеры земельных участков, в том числе их площадь, м²		Максимальный процент застройки в границах земельного участка	Предельное количество этажей или предельная высота зданий, строений, сооружений	Минимальные отступы от границ земельных участков в целях определения мест допустимого размещения зданий, строений, сооружений, за пределами которых запрещено строительство зданий, строений, сооружений
			min	max			
ОСНОВНЫЕ ВИДЫ РАЗРЕШЕННОГО ИСПОЛЬЗОВАНИЯ ЗЕМЕЛЬНЫХ УЧАСТКОВ И ОБЪЕКТОВ КАПИТАЛЬНОГО СТРОИТЕЛЬСТВА							
1	1.15	Хранение и переработка сельскохозяйственной продукции	не подлежат установлению				3 метра
2	1.18	Обеспечение сельскохозяйственного производства	не подлежат установлению				3 метра
3	2.7.1	Хранение автотранспорта	не подлежат установлению				1 метр
4	3.1	Коммунальное обслуживание	не подлежат установлению				
5	3.3	Бытовое обслуживание	200	не подлежит установлению	60%	не подлежит установлению	3 метра
6	4.1	Деловое управление	не подлежат установлению		60%	не подлежит установлению	3 метра
7	4.2	Объекты торговли (торговые центры, торгово-развлекательные центры (комплексы)	2300	не подлежит установлению	40%	не подлежит установлению	6 метров
8	4.4	Магазины	200	не подлежит установлению	50%	не подлежит установлению	3 метра
9	4.9.1.1	Заправка транспортных средств	не подлежат установлению				3 метра
10	4.9.1.3	Автомобильные мойки	не подлежат установлению				3 метра
11	4.9.1.4	Ремонт автомобилей	не подлежат установлению				3 метра
12	6.9	Склад	не подлежат установлению		60%	не подлежит установлению	3 метра
13	6.9.1	Складские площадки	не подлежат установлению				
14	8.3	Обеспечение внутреннего правопорядка	не подлежат установлению				3 метра
15	12.0	Земельные участки (территории)	не подлежат установлению				

№ п/п	Код ВРИ	Наименование ВРИ	Предельные (минимальные и (или) максимальные) размеры земельных участков, в том числе их площадь, м²		Максимальный процент застройки в границах земельного участка	Предельное количество этажей или предельная высота зданий, строений, сооружений	Минимальные отступы от границ земельных участков в целях определения мест допустимого размещения зданий, строений, сооружений, за пределами которых запрещено строительство зданий, строений, сооружений
			min	max			
		общего пользования					
16	12.0.1	Улично-дорожная сеть	не подлежат установлению				
17	12.0.2	Благоустройство территории	не подлежат установлению				
УСЛОВНО РАЗРЕШЕННЫЕ ВИДЫ ИСПОЛЬЗОВАНИЯ ЗЕМЕЛЬНЫХ УЧАСТКОВ И ОБЪЕКТОВ КАПИТАЛЬНОГО СТРОИТЕЛЬСТВА							
18	4.3	Рынки	не подлежат установлению		45%	не подлежит установлению	3 метра
19	4.6	Общественное питание	400	не подлежит установлению	50%	не подлежит установлению	3 метра

Ограничения использования земельных участков и объектов капитального строительства, устанавливаемые в соответствии с законодательством Российской Федерации, определяются пунктом 22 настоящих Правил.

4. Градостроительные регламенты территориальных зон ИТ1/1, ИТ1/2, ИТ1

№ п/п	Код ВРИ	Наименование ВРИ	Предельные (минимальные и (или) максимальные) размеры земельных участков, в том числе их площадь, м²		Максимальный процент застройки в границах земельного участка	Предельное количество этажей или предельная высота зданий, строений, сооружений	Минимальные отступы от границ земельных участков в целях определения мест допустимого размещения зданий, строений, сооружений, за пределами которых запрещено строительство зданий, строений, сооружений
			min	max			
ОСНОВНЫЕ ВИДЫ РАЗРЕШЕННОГО ИСПОЛЬЗОВАНИЯ ЗЕМЕЛЬНЫХ УЧАСТКОВ И ОБЪЕКТОВ КАПИТАЛЬНОГО СТРОИТЕЛЬСТВА							

№ п/п	Код ВРИ	Наименование ВРИ	Предельные (минимальные и (или) максимальные) размеры земельных участков, в том числе их площадь, м²		Максимальный процент застройки в границах земельного участка	Предельное количество этажей или предельная высота зданий, строений, сооружений	Минимальные отступы от границ земельных участков в целях определения мест допустимого размещения зданий, строений, сооружений, за пределами которых запрещено строительство зданий, строений, сооружений
			min	max			
1	7.2.1	Размещение автомобильных дорог	не подлежат установлению				
2	7.2.3	Стоянки транспорта общего пользования	не подлежат установлению				
3	3.1.1	Предоставление коммунальных услуг	не подлежат установлению				
4	12.0	Земельные участки (территории) общего пользования	не подлежат установлению				
5	12.0.1	Улично-дорожная сеть	не подлежат установлению				
6	12.0.2	Благоустройство территории	не подлежат установлению				
УСЛОВНО РАЗРЕШЕННЫЕ ВИДЫ ИСПОЛЬЗОВАНИЯ ЗЕМЕЛЬНЫХ УЧАСТКОВ И ОБЪЕКТОВ КАПИТАЛЬНОГО СТРОИТЕЛЬСТВА							
7	4.9.1	Объекты дорожного сервиса	не подлежат установлению				3 метра

Ограничения использования земельных участков и объектов капитального строительства, устанавливаемые в соответствии с законодательством Российской Федерации, определяются пунктом 22 настоящих Правил.

5. Градостроительный регламент территориальной зоны ИТ2

№ п/п	Код ВРИ	Наименование ВРИ	Предельные (минимальные и (или) максимальные) размеры земельных участков, в том числе их площадь, м²		Максимальный процент застройки в границах земельного участка	Предельное количество этажей или предельная высота зданий, строений, сооружений	Минимальные отступы от границ земельных участков в целях определения мест допустимого размещения зданий, строений, сооружений, за пределами которых запрещено строительство зданий, строений, сооружений
			min	max			
ОСНОВНЫЕ ВИДЫ РАЗРЕШЕННОГО ИСПОЛЬЗОВАНИЯ ЗЕМЕЛЬНЫХ УЧАСТКОВ И ОБЪЕКТОВ КАПИТАЛЬНОГО СТРОИТЕЛЬСТВА							
1	7.1	Железнодорожный транспорт	не подлежат установлению				3 метра
2	3.1.1	Предоставление коммунальных услуг	не подлежат установлению				
3	8.3	Обеспечение внутреннего правопорядка	не подлежат установлению				3 метра

Ограничения использования земельных участков и объектов капитального строительства, устанавливаемые в соответствии с законодательством Российской Федерации, определяются пунктом 22 настоящих Правил.

6. Градостроительные регламенты территориальных зон СХ1/1, СХ1/2

№ п/п	Код ВРИ	Наименование ВРИ	Предельные (минимальные и (или) максимальные) размеры земельных участков, в том числе их площадь, м²		Максимальный процент застройки в границах земельного участка	Предельное количество этажей или предельная высота зданий, строений, сооружений	Минимальные отступы от границ земельных участков в целях определения мест допустимого размещения зданий, строений, сооружений, за пределами которых запрещено строительство зданий, строений, сооружений
			min	max			
ОСНОВНЫЕ ВИДЫ РАЗРЕШЕННОГО ИСПОЛЬЗОВАНИЯ ЗЕМЕЛЬНЫХ УЧАСТКОВ И ОБЪЕКТОВ КАПИТАЛЬНОГО СТРОИТЕЛЬСТВА							
1	1.2	Выращивание зерновых и иных	не подлежат установлению				

№ п/п	Код ВРИ	Наименование ВРИ	Предельные (минимальные и (или) максимальные) размеры земельных участков, в том числе их площадь, м²		Максимальный процент застройки в границах земельного участка	Предельное количество этажей или предельная высота зданий, строений, сооружений	Минимальные отступы от границ земельных участков в целях определения мест допустимого размещения зданий, строений, сооружений, за пределами которых запрещено строительство зданий, строений, сооружений
			min	max			
		сельскохозяйственных культур					
2	1.3	Овощеводство	не подлежат установлению				
3	1.4	Выращивание тонизирующих, лекарственных, цветочных культур	не подлежат установлению				
4	1.5	Садоводство	не подлежат установлению				
5	1.12	Пчеловодство	не подлежат установлению				
6	1.13	Рыбоводство	не подлежат установлению				
7	1.14	Научное обеспечение сельского хозяйства	не подлежат установлению				
8	1.16	Ведение личного подсобного хозяйства на полевых участках	не подлежат установлению				
9	1.17	Питомники	не подлежат установлению				
10	1.19	Сенокошение	не подлежат установлению				
11	1.20	Выпас сельскохозяйственных животных	не подлежат установлению				
12	3.1.1	Предоставление коммунальных услуг	не подлежат установлению				
13	11.0	Водные объекты	не подлежат установлению				
14	11.1	Общее пользование водными объектами	не подлежат установлению				
15	12.0	Земельные участки (территории) общего пользования	не подлежат установлению				
16	12.0.1	Улично-дорожная сеть	не подлежат установлению				
17	12.0.2	Благоустройство территории	не подлежат установлению				
18	13.1	Ведение огородничества	100	4500	0%	не подлежат установлению	
УСЛОВНО РАЗРЕШЕННЫЕ ВИДЫ ИСПОЛЬЗОВАНИЯ ЗЕМЕЛЬНЫХ УЧАСТКОВ И ОБЪЕКТОВ КАПИТАЛЬНОГО СТРОИТЕЛЬСТВА							
19	1.15	Хранение и переработка сельскохозяйственной продукции	не подлежат установлению				3 метра

№ п/п	Код ВРИ	Наименование ВРИ	Предельные (минимальные и (или) максимальные) размеры земельных участков, в том числе их площадь, м²		Максимальный процент застройки в границах земельного участка	Предельное количество этажей или предельная высота зданий, строений, сооружений	Минимальные отступы от границ земельных участков в целях определения мест допустимого размещения зданий, строений, сооружений, за пределами которых запрещено строительство зданий, строений, сооружений
			min	max			
20	5.3	Охота и рыбалка	не подлежат установлению				
21	5.4	Причалы для маломерных судов	не подлежат установлению				
22	6.8	Связь	не подлежат установлению				3 метра
23	11.2	Специальное пользование водными объектами	не подлежат установлению				
24	11.3	Гидротехнические сооружения	не подлежат установлению				

Ограничения использования земельных участков и объектов капитального строительства, устанавливаемые в соответствии с законодательством Российской Федерации, определяются пунктом 22 настоящих Правил.

7. Градостроительные регламенты территориальных зон СХ2/1, СХ2/2, СХ2

№ п/п	Код ВРИ	Наименование ВРИ	Предельные (минимальные и (или) максимальные) размеры земельных участков, в том числе их площадь, м²		Максимальный процент застройки в границах земельного участка	Предельное количество этажей или предельная высота зданий, строений, сооружений	Минимальные отступы от границ земельных участков в целях определения мест допустимого размещения зданий, строений, сооружений, за пределами которых запрещено строительство зданий, строений, сооружений
			min	max			
ОСНОВНЫЕ ВИДЫ РАЗРЕШЕННОГО ИСПОЛЬЗОВАНИЯ ЗЕМЕЛЬНЫХ УЧАСТКОВ И ОБЪЕКТОВ КАПИТАЛЬНОГО СТРОИТЕЛЬСТВА							
1	1.1	Растениеводство	не подлежат установлению				
2	1.12	Пчеловодство	не подлежат установлению				
3	1.13	Рыбоводство	не подлежат установлению				
4	1.15	Хранение и переработка	не подлежат установлению				3 метра

№ п/п	Код ВРИ	Наименование ВРИ	Предельные (минимальные и (или) максимальные) размеры земельных участков, в том числе их площадь, м²		Максимальный процент застройки в границах земельного участка	Предельное количество этажей или предельная высота зданий, строений, сооружений	Минимальные отступы от границ земельных участков в целях определения мест допустимого размещения зданий, строений, сооружений, за пределами которых запрещено строительство зданий, строений, сооружений
			min	max			
		сельскохозяйственной продукции					
5	1.16	Ведение личного подсобного хозяйства на полевых участках	не подлежат установлению				
6	1.17	Питомники	не подлежат установлению				
7	1.18	Обеспечение сельскохозяйственного производства	не подлежат установлению				3 метра
8	3.1.1	Предоставление коммунальных услуг	не подлежат установлению				
9	4.1	Деловое управление	не подлежат установлению		50%	не подлежит установлению	3 метра
10	4.4	Магазины	не подлежит установлению	5000	50%	не подлежит установлению	3 метра
11	4.9.1.1	Заправка транспортных средств	не подлежат установлению			1 этаж	3 метра
12	6.9	Склад	не подлежат установлению		60%	не подлежит установлению	3 метра
13	6.9.1	Складские площадки	не подлежат установлению				
14	9.3	Историко-культурная деятельность	не подлежат установлению				
15	12.0	Земельные участки (территории) общего пользования	не подлежат установлению				
16	12.0.1	Улично-дорожная сеть	не подлежат установлению				
17	12.0.2	Благоустройство территории	не подлежат установлению				
УСЛОВНО РАЗРЕШЕННЫЕ ВИДЫ ИСПОЛЬЗОВАНИЯ ЗЕМЕЛЬНЫХ УЧАСТКОВ И ОБЪЕКТОВ КАПИТАЛЬНОГО СТРОИТЕЛЬСТВА							
18	1.7	Животноводство	не подлежат установлению				3 метра

Ограничения использования земельных участков и объектов капитального строительства, устанавливаемые в соответствии с законодательством Российской Федерации, определяются пунктом 22 настоящих Правил.

8. Градостроительные регламенты территориальных зон Р1/1, Р1/2

№ п/п	Код ВРИ	Наименование ВРИ	Предельные (минимальные и (или) максимальные) размеры земельных участков, в том числе их площадь, м²		Максимальный процент застройки в границах земельного участка	Предельное количество этажей или предельная высота зданий, строений, сооружений	Минимальные отступы от границ земельных участков в целях определения мест допустимого размещения зданий, строений, сооружений, за пределами которых запрещено строительство зданий, строений, сооружений
			min	max			
ОСНОВНЫЕ ВИДЫ РАЗРЕШЕННОГО ИСПОЛЬЗОВАНИЯ ЗЕМЕЛЬНЫХ УЧАСТКОВ И ОБЪЕКТОВ КАПИТАЛЬНОГО СТРОИТЕЛЬСТВА							
1	3.6.2.	Парки культуры и отдыха	не подлежат установлению				
2	5.1.3	Площадки для занятий спортом	не подлежат установлению				
3	5.2	Природно-познавательный туризм	не подлежат установлению				
4	9.1	Охрана природных территорий	не подлежат установлению				
5	9.3	Историко-культурная деятельность	не подлежат установлению				
6	11.0	Водные объекты	не подлежат установлению				
7	11.1	Общее пользование водными объектами	не подлежат установлению				
8	12.0.1	Улично-дорожная сеть	не подлежат установлению				
9	12.0.2	Благоустройство территории	не подлежат установлению				
10	3.1.1	Предоставление коммунальных услуг	не подлежат установлению				
УСЛОВНО РАЗРЕШЕННЫЕ ВИДЫ ИСПОЛЬЗОВАНИЯ ЗЕМЕЛЬНЫХ УЧАСТКОВ И ОБЪЕКТОВ КАПИТАЛЬНОГО СТРОИТЕЛЬСТВА							
11	3.6.1	Объекты культурно-досуговой деятельности	200	3000	45%	не подлежит установлению	3 метра
12	3.7.1	Осуществление религиозных обрядов	не подлежат установлению				3 метра
13	4.6	Общественное питание	200	1000	50%	не подлежит установлению	3 метра
14	4.8.1	Развлекательные мероприятия	200	3000	45%	не подлежит	3 метра

№ п/п	Код ВРИ	Наименование ВРИ	Предельные (минимальные и (или) максимальные) размеры земельных участков, в том числе их площадь, м²		Максимальный процент застройки в границах земельного участка	Предельное количество этажей или предельная высота зданий, строений, сооружений	Минимальные отступы от границ земельных участков в целях определения мест допустимого размещения зданий, строений, сооружений, за пределами которых запрещено строительство зданий, строений, сооружений
			min	max			
						установлению	

Ограничения использования земельных участков и объектов капитального строительства, устанавливаемые в соответствии с законодательством Российской Федерации, определяются пунктом 22 настоящих Правил.

9. Градостроительные регламенты территориальных зон Р2/1, Р2/2

№ п/п	Код ВРИ	Наименование ВРИ	Предельные (минимальные и (или) максимальные) размеры земельных участков, в том числе их площадь, м²		Максимальный процент застройки в границах земельного участка	Предельное количество этажей или предельная высота зданий, строений, сооружений	Минимальные отступы от границ земельных участков в целях определения мест допустимого размещения зданий, строений, сооружений, за пределами которых запрещено строительство зданий, строений, сооружений
			min	max			
ОСНОВНЫЕ ВИДЫ РАЗРЕШЕННОГО ИСПОЛЬЗОВАНИЯ ЗЕМЕЛЬНЫХ УЧАСТКОВ И ОБЪЕКТОВ КАПИТАЛЬНОГО СТРОИТЕЛЬСТВА							
1	5.2	Природно-познавательный туризм	не подлежат установлению				
2	5.1.3	Площадки для занятий спортом	не подлежат установлению				
3	9.1	Охрана природных территорий	не подлежат установлению				
4	9.3	Историко-культурная деятельность	не подлежат установлению				
5	11.1	Общее пользование водными объектами	не подлежат установлению				

№ п/п	Код ВРИ	Наименование ВРИ	Предельные (минимальные и (или) максимальные) размеры земельных участков, в том числе их площадь, м²		Максимальный процент застройки в границах земельного участка	Предельное количество этажей или предельная высота зданий, строений, сооружений	Минимальные отступы от границ земельных участков в целях определения мест допустимого размещения зданий, строений, сооружений, за пределами которых запрещено строительство зданий, строений, сооружений
			min	max			
6	12.0.2	Благоустройство территории	не подлежат установлению				
УСЛОВНО РАЗРЕШЕННЫЕ ВИДЫ ИСПОЛЬЗОВАНИЯ ЗЕМЕЛЬНЫХ УЧАСТКОВ И ОБЪЕКТОВ КАПИТАЛЬНОГО СТРОИТЕЛЬСТВА							
7	3.1.1	Предоставление коммунальных услуг	не подлежат установлению				

Ограничения использования земельных участков и объектов капитального строительства, устанавливаемые в соответствии с законодательством Российской Федерации, определяются пунктом 22 настоящих Правил.

10. Градостроительные регламенты территориальных зон СН1/1, СН1/2, СН1

№ п/п	Код ВРИ	Наименование ВРИ	Предельные (минимальные и (или) максимальные) размеры земельных участков, в том числе их площадь, м²		Максимальный процент застройки в границах земельного участка	Предельное количество этажей или предельная высота зданий, строений, сооружений	Минимальные отступы от границ земельных участков в целях определения мест допустимого размещения зданий, строений, сооружений, за пределами которых запрещено строительство зданий, строений, сооружений
			min	max			
ОСНОВНЫЕ ВИДЫ РАЗРЕШЕННОГО ИСПОЛЬЗОВАНИЯ ЗЕМЕЛЬНЫХ УЧАСТКОВ И ОБЪЕКТОВ КАПИТАЛЬНОГО СТРОИТЕЛЬСТВА							
1	12.1	Ритуальная деятельность	не подлежит установлению	400000	не подлежат установлению		3 метра
2	9.3	Историко-культурная деятельность	не подлежат установлению				
3	12.0	Земельные участки (территории)	не подлежат установлению				

№ п/п	Код ВРИ	Наименование ВРИ	Предельные (минимальные и (или) максимальные) размеры земельных участков, в том числе их площадь, м²		Максимальный процент застройки в границах земельного участка	Предельное количество этажей или предельная высота зданий, строений, сооружений	Минимальные отступы от границ земельных участков в целях определения мест допустимого размещения зданий, строений, сооружений, за пределами которых запрещено строительство зданий, строений, сооружений
			min	max			
		общего пользования					
4	12.0.1	Улично-дорожная сеть	не подлежат установлению				
5	12.0.2	Благоустройство территории	не подлежат установлению				
6	3.1.1	Предоставление коммунальных услуг	не подлежат установлению				
7	8.3	Обеспечение внутреннего правопорядка	не подлежат установлению				3 метра
УСЛОВНО РАЗРЕШЕННЫЕ ВИДЫ ИСПОЛЬЗОВАНИЯ ЗЕМЕЛЬНЫХ УЧАСТКОВ И ОБЪЕКТОВ КАПИТАЛЬНОГО СТРОИТЕЛЬСТВА							
8	3.7.1	Осуществление религиозных обрядов	не подлежат установлению				3 метра

Ограничения использования земельных участков и объектов капитального строительства, устанавливаемые в соответствии с законодательством Российской Федерации, определяются пунктом 22 настоящих Правил.

11. Градостроительные регламенты территориальных зон СН2/2, СН2

№ п/п	Код ВРИ	Наименование ВРИ	Предельные (минимальные и (или) максимальные) размеры земельных участков, в том числе их площадь, м²		Максимальный процент застройки в границах земельного участка	Предельное количество этажей или предельная высота зданий, строений, сооружений	Минимальные отступы от границ земельных участков в целях определения мест допустимого размещения зданий, строений, сооружений, за пределами которых запрещено строительство зданий, строений, сооружений
			min	max			
ОСНОВНЫЕ ВИДЫ РАЗРЕШЕННОГО ИСПОЛЬЗОВАНИЯ ЗЕМЕЛЬНЫХ УЧАСТКОВ И ОБЪЕКТОВ КАПИТАЛЬНОГО СТРОИТЕЛЬСТВА							
1	12.2	Специальная деятельность	не подлежат установлению				
2	3.1.1	Предоставление коммунальных услуг	не подлежат установлению				
УСЛОВНО РАЗРЕШЕННЫЕ ВИДЫ ИСПОЛЬЗОВАНИЯ ЗЕМЕЛЬНЫХ УЧАСТКОВ И ОБЪЕКТОВ КАПИТАЛЬНОГО СТРОИТЕЛЬСТВА							
3	Не устанавливаются						

Ограничения использования земельных участков и объектов капитального строительства, устанавливаемые в соответствии с законодательством Российской Федерации, определяются пунктом 22 настоящих Правил.

22. Ограничения использования земельных участков и объектов капитального строительства, устанавливаемые в соответствии с законодательством Российской Федерации

1. На территории Чулокского сельского поселения Бутурлиновского муниципального района Воронежской области располагаются следующие зоны с особыми условиями использования территории:

1) защитная зона объекта культурного наследия;

2) охранная зона объектов электроэнергетики (объектов электросетевого хозяйства и объектов по производству электрической энергии);

3) охранная зона трубопроводов (газопроводов, нефтепроводов и нефтепродуктопроводов, аммиакопроводов);

4) охранная зона линий и сооружений связи;

5) водоохранная (рыбоохранная) зона;

6) прибрежная защитная полоса;

7) зоны санитарной охраны источников питьевого и хозяйственно-бытового водоснабжения, а также устанавливаемые в случаях, предусмотренных Водным кодексом Российской Федерации, в отношении подземных водных объектов зоны специальной охраны;

8) санитарно-защитная зона;

9) охранная зона пунктов государственной геодезической сети, государственной нивелирной сети и государственной гравиметрической сети.

2. Ограничения для зон с особыми условиями использования территории установлены в соответствии с действующими нормативами.

№ п/п	Вид зоны	Ограничения в использовании земельных участков и объектов капитального строительства	Основания установления ограничений
1	Защитная зона объекта культурного наследия	Запрещается строительство объектов капитального строительства и их реконструкция, связанная с изменением их параметров (высоты, количества этажей, площади), за исключением строительства и реконструкции линейных объектов.	Приказ управления по охране объектов культурного наследия Воронежской области от 13.08.2019 № 71-01-07/201 «Об утверждении графического описания местоположения границ (с перечнем координат характерных точек этих границ) защитных зон объектов культурного наследия, расположенных на территории Воронежской области»
2	Охранная зона объектов электроэнергетики (объектов электросетевого хозяйства и объектов по	1. В охранных зонах объектов электросетевого хозяйства, размещенных на земельных участках, запрещается осуществлять любые действия, которые могут нарушить безопасную работу объектов электросетевого хозяйства, в том числе привести к их	Постановление Правительства Российской Федерации от 24.02.2009 № 160 «О порядке установления охранных зон объектов электросетевого хозяйства и особых условий

	производству электрической энергии)	повреждению или уничтожению, и (или) повлечь причинение вреда жизни, здоровью граждан и имуществу физических или юридических лиц, а также повлечь нанесение экологического ущерба и возникновение пожаров, в том числе: - набрасывать на провода и опоры воздушных линий электропередачи посторонние предметы, а также подниматься на опоры воздушных линий электропередачи; - размещать любые объекты и предметы (материалы) в пределах созданных в соответствии с требованиями нормативно-технических документов проходов и подъездов для доступа к объектам электросетевого хозяйства, а также проводить любые работы и возводить сооружения, которые могут препятствовать доступу к объектам электросетевого хозяйства, без создания необходимых для такого доступа проходов и подъездов; - находиться в пределах огороженной территории и помещениях распределительных устройств и подстанций, открывать двери и люки распределительных устройств и подстанций, производить переключения и подключения в электрических сетях (указанное требование не распространяется на работников, занятых выполнением разрешённых в установленном порядке работ), разводить огонь в пределах охранных зон вводных и распределительных устройств, подстанций, воздушных линий электропередачи, а также в охранных зонах кабельных линий электропередачи; - размещать свалки; - производить работы ударными механизмами, сбрасывать тяжести массой свыше 5 тонн, производить сброс и слив едких и коррозионных веществ и горюче-смазочных материалов (в охранных зонах подземных кабельных линий электропередачи). 2. Для объектов электросетевого хозяйства напряжением свыше 1000 вольт, помимо действий, предусмотренных пунктом !, запрещается: - складировать или размещать хранилища любых, в том числе горюче-смазочных материалов; - размещать детские и спортивные площадки, стадионы, рынки, торговые точки, полевые станы, загоны для скота, гаражи и стоянки всех видов машин и механизмов, проводить любые мероприятия,	использования земельных участков, расположенных в границах таких зон» Постановление Правительства Российской Федерации от 18.11.2013 № 1033 «О порядке установления охранных зон объектов по производству электрической энергии и особых условий использования земельных участков, расположенных в границах таких зон»

		связанные с большим скоплением людей, не занятых выполнением разрешённых в установленном порядке работ (в охранных зонах воздушных линий электропередачи); - использовать (запускать) любые летательные аппараты, в том числе воздушных змеев, спортивные модели летательных аппаратов (в охранных зонах воздушных линий электропередачи); - бросать якоря с судов и осуществлять их проход с отданными якорями, цепями, лотами, волокушами и тралами (в охранных зонах подводных кабельных линий электропередачи); - осуществлять проход судов с поднятыми стрелами кранов и других механизмов (в охранных зонах воздушных линий электропередачи). 3. Без письменного решения о согласовании сетевой организации запрещается: - строительство, капитальный ремонт, реконструкция или снос зданий и сооружений; - горные, взрывные, мелиоративные работы, в том числе связанные с временным затоплением земель; - посадка и вырубка деревьев и кустарников; - дноуглубительные, землечерпальные и погрузочно-разгрузочные работы, добыча рыбы, других водных животных и растений придонными орудиями лова, устройство водопоев, колка и заготовка льда (в охранных зонах подводных кабельных линий электропередачи); - проход судов, у которых расстояние по вертикали от верхнего крайнего габарита с грузом или без груза до нижней точки провеса проводов переходов воздушных линий электропередачи через водоёмы менее минимально допустимого расстояния, в том числе с учётом максимального уровня подъёма воды при паводке; - проезд машин и механизмов, имеющих общую высоту с грузом или без груза от поверхности дороги более 4,5 метра (в охранных зонах воздушных линий электропередачи); - земляные работы на глубине более 0,3 метра (на вспахиваемых землях на глубине более 0,45 метра), а также планировка грунта (в охранных зонах подземных кабельных линий электропередачи); - полив сельскохозяйственных культур в случае, если высота струи воды может составить свыше 3 метров (в охранных зонах	

		воздушных линий электропередачи); - полевые сельскохозяйственные работы с применением сельскохозяйственных машин и оборудования высотой более 4 метров (в охранных зонах воздушных линий электропередачи) или полевые сельскохозяйственные работы, связанные с вспашкой земли (в охранных зонах кабельных линий электропередачи). 4. Для объектов электросетевого хозяйства напряжением до 1000 вольт, помимо действий, предусмотренных пунктом 3, без письменного решения о согласовании сетевых организаций запрещается: - размещать детские и спортивные площадки, стадионы, рынки, торговые точки, полевые станы, загоны для скота, гаражи и стоянки всех видов машин и механизмов, садовые, огородные земельные участки и иные объекты недвижимости, расположенные в границах территории ведения гражданами садоводства или огородничества для собственных нужд объекты жилищного строительства, в том числе индивидуального (в охранных зонах воздушных линий электропередачи); - складировать или размещать хранилища любых, в том числе горюче-смазочных материалов; - устраивать причалы для стоянки судов, барж и плавучих кранов, бросать якоря с судов и осуществлять их проход с отданными якорями, цепями, лотами, волокушами и тралами (в охранных зонах подводных кабельных линий электропередачи). 5. В охранных зонах объектов по производству электрической энергии запрещается осуществлять действия, которые могут нарушить безопасную работу объектов, в том числе привести к их повреждению или уничтожению и (или) повлечь причинение вреда жизни, здоровью граждан и имуществу физических или юридических лиц, а также нанесение вреда окружающей среде и возникновение пожаров и чрезвычайных ситуаций, а именно: - убирать, перемещать, засыпать и повреждать предупреждающие знаки; - размещать кладбища, скотомогильники, захоронения отходов производства и потребления, радиоактивных, химических, взрывчатых, токсичных, отравляющих и ядовитых веществ;	

		- производить сброс и слив едких и коррозионных веществ, в том числе растворов кислот, щелочей и солей, а также горюче-смазочных материалов; - разводить огонь и размещать какие-либо открытые или закрытые источники огня; - проводить работы, размещать объекты и предметы, возводить сооружения, которые могут препятствовать доступу к объектам, без создания необходимых для такого доступа проходов и подъездов; - производить работы ударными механизмами, сбрасывать тяжести массой свыше 5 тонн; - складировать любые материалы, в том числе взрывоопасные, пожароопасные и горюче-смазочные. 6. Без письменного согласования владельцев объектов по производству электрической энергии запрещается: - размещать детские и спортивные площадки, стадионы, рынки, торговые точки, полевые станы, загоны для скота, гаражи и стоянки всех видов машин и механизмов; - проводить любые мероприятия, связанные с пребыванием людей, не занятых выполнением работ, разрешенных в установленном порядке; - осуществлять горные, взрывные, мелиоративные работы, в том числе связанные с временным затоплением земель.	
3	Охранная зона трубопроводов (газопроводов, нефтепроводов и нефтепродуктопроводов, аммиакопроводов)	1. В охранных зонах трубопроводов запрещается производить всякого рода действия, могущие нарушить нормальную эксплуатацию трубопроводов либо привести к их повреждению, в частности: - перемещать, засыпать и ломать опознавательные и сигнальные знаки, контрольно - измерительные пункты; - открывать люки, калитки и двери необслуживаемых усилительных пунктов кабельной связи, ограждений узлов линейной арматуры, станций катодной и дренажной защиты, линейных и смотровых колодцев и других линейных устройств, открывать и закрывать краны и задвижки, отключать или включать средства связи, энергоснабжения и телемеханики трубопроводов; - устраивать всякого рода свалки, выливать растворы кислот, солей и щелочей; - разрушать берегоукрепительные сооружения, водопропускные	Федеральный закон от 31.03.1999 № 69-ФЗ «О газоснабжении в Российской Федерации» «Правила охраны магистральных трубопроводов», утвержденные Минтопэнерго РФ 29.04.1992, Постановлением Госгортехнадзора РФ от 22.04.1992 № 9 Постановление Госгортехнадзора РФ от 23.11.1994 № 61 «О распространении «Правил охраны магистральных трубопроводов» на магистральные аммиакопроводы» Постановление Правительства Российской

		устройства, земляные и иные сооружения (устройства), предохраняющие трубопроводы от разрушения, а прилегающую территорию и окружающую местность - от аварийного разлива транспортируемой продукции; - бросать якоря, проходить с отданными якорями, цепями, лотами, волокушами и тралами, производить дноуглубительные и землечерпальные работы; - разводить огонь и размещать какие-либо открытые или закрытые источники огня. 2. В охранных зонах трубопроводов без письменного разрешения предприятий трубопроводного транспорта запрещается: - возводить любые постройки и сооружения; на расстоянии ближе 1000 м от оси аммиакопровода запрещается: строить коллективные сады с жилыми домами, устраивать массовые спортивные соревнования, соревнования с участием зрителей, купания, массовый отдых людей, любительское рыболовство, расположение временных полевых жилищ и станов любого назначения, загоны для скота; - высаживать деревья и кустарники всех видов, складировать корма, удобрения, материалы, сено и солому, располагать коновязи, содержать скот, выделять рыбопромысловые участки, производить добычу рыбы, а также водных животных и растений, устраивать водопои, производить колку и заготовку льда; - сооружать проезды и переезды через трассы трубопроводов, устраивать стоянки автомобильного транспорта, тракторов и механизмов, размещать сады и огороды; - производить мелиоративные земляные работы, сооружать оросительные и осушительные системы; - производить всякого рода открытые и подземные, горные, строительные, монтажные и взрывные работы, планировку грунта. 3. В охранных зонах магистральных газопроводов запрещается: - перемещать, засыпать, повреждать и разрушать контрольно-измерительные и контрольно-диагностические пункты, предупредительные надписи, опознавательные и сигнальные знаки местонахождения магистральных газопроводов; - открывать двери и люки необслуживаемых усилительных пунктов	Федерации от 08.09.2017 № 1083 «Об утверждении Правил охраны магистральных газопроводов и о внесении изменений в Положение о представлении в федеральный орган исполнительной власти (его территориальные органы), уполномоченный Правительством Российской Федерации на осуществление государственного кадастрового учета, государственной регистрации прав, ведение Единого государственного реестра недвижимости и предоставление сведений, содержащихся в Едином государственном реестре недвижимости, федеральными органами исполнительной власти, органами государственной власти субъектов Российской Федерации и органами местного самоуправления дополнительных сведений, воспроизводимых на публичных кадастровых картах» Постановление Правительства Российской Федерации от 20.11.2000 № 878 «Об утверждении Правил охраны газораспределительных сетей»

		на кабельных линиях связи, калитки ограждений узлов линейной арматуры, двери установок электрохимической защиты, люки линейных и смотровых колодцев, открывать и закрывать краны, задвижки, отключать и включать средства связи, энергоснабжения, устройства телемеханики магистральных газопроводов; - устраивать свалки, осуществлять сброс и слив едких и коррозионно-агрессивных веществ и горюче-смазочных материалов; - складировать любые материалы, в том числе горюче-смазочные, или размещать хранилища любых материалов; - повреждать берегозащитные, водовыпускные сооружения, земляные и иные сооружения (устройства), предохраняющие магистральный газопровод от разрушения; - осуществлять постановку судов и плавучих объектов на якорь, добычу морских млекопитающих, рыболовство придонными орудиями добычи (вылова) водных биологических ресурсов, плавание с вытравленной якорь-цепью; - проводить дноуглубительные и другие работы, связанные с изменением дна и берегов водных объектов, за исключением работ, необходимых для технического обслуживания объекта магистрального газопровода; - проводить работы с использованием ударно-импульсных устройств и вспомогательных механизмов, сбрасывать грузы; - осуществлять рекреационную деятельность (кроме деятельности по размещению туристских стоянок), разводить костры и размещать источники огня; - огораживать и перегораживать охранные зоны; - размещать какие-либо здания, строения, сооружения, не относящиеся к объектам, указанным в пункте 2 Правил, за исключением объектов, указанных в подпунктах «д» – «к» и «м» пункта 6 Правил, утвержденных Постановлением Правительства РФ от 08.09.2017 № 1083; - осуществлять несанкционированное подключение (присоединение) к магистральному газопроводу. 4. В охранных зонах магистральных газопроводов без письменного разрешения собственника магистрального газопровода или организации, эксплуатирующей магистральный газопровод не допускается:	

		- проведение горных, взрывных, строительных, монтажных, мелиоративных работ, в том числе работ, связанных с затоплением земель; - осуществление посадки и вырубки деревьев и кустарников; - проведение погрузочно-разгрузочных работ, устройство водопоев скота, колка и заготовка льда; - проведение земляных работ на глубине более чем 0,3 метра, планировка грунта; - сооружение запруд на реках и ручьях; - складирование кормов, удобрений, сена, соломы, размещение полевых станов и загонов для скота; - размещение туристских стоянок; - размещение гаражей, стоянок и парковок транспортных средств; - сооружение переездов через магистральные газопроводы; - прокладка инженерных коммуникаций; - проведение инженерных изысканий, связанных с бурением скважин и устройством шурфов; - устройство причалов для судов и пляжей; - проведение работ на объектах транспортной инфраструктуры, находящихся на территории охранной зоны; - проведение работ, связанных с временным затоплением земель, не относящихся к землям сельскохозяйственного назначения. 5. В границах охранной зоны газораспределительных сетей запрещается: - строить объекты жилищно-гражданского и производственного назначения; - сносить и реконструировать мосты, коллекторы, автомобильные и железные дороги с расположенными на них газораспределительными сетями без предварительного выноса этих газопроводов по согласованию с эксплуатационными организациями; - разрушать берегоукрепительные сооружения, водопропускные устройства, земляные и иные сооружения, предохраняющие газораспределительные сети от разрушений; - перемещать, повреждать, засыпать и уничтожать опознавательные знаки, контрольно-измерительные пункты и другие устройства газораспределительных сетей;	

		- устраивать свалки и склады, разливать растворы кислот, солей, щелочей и других химически активных веществ; - огораживать и перегораживать охранные зоны, препятствовать доступу персонала эксплуатационных организаций к газораспределительным сетям, проведению обслуживания и устранению повреждений газораспределительных сетей; - разводить огонь и размещать источники огня; - рыть погреба, копать и обрабатывать почву сельскохозяйственными и мелиоративными орудиями и механизмами на глубину более 0,3 метра; - открывать калитки и двери газорегуляторных пунктов, станций катодной и дренажной защиты, люки подземных колодцев, включать или отключать электроснабжение средств связи, освещения и систем телемеханики; - набрасывать, приставлять и привязывать к опорам и надземным газопроводам, ограждениям и зданиям газораспределительных сетей посторонние предметы, лестницы, влезать на них; - самовольно подключаться к газораспределительным сетям.	
4	Охранная зона линий и сооружений связи	В пределах охранной зоны подземной кабельной линии связи или линии радиофикации запрещается: - раскопка грунта при помощи ударных инструментов (ломов, кирк, клиньев и пневматических инструментов); - разработка мерзлого грунта с применением ударных механизмов. Без письменного согласия и присутствия представителей предприятий, эксплуатирующих линии связи и линии радиофикации, запрещается: - осуществлять всякого рода строительные, монтажные и взрывные работы, планировку грунта землеройными механизмами (за исключением зон песчаных барханов) и земляные работы (за исключением вспашки на глубину не более 0,3 метра); - производить геолого-съемочные, поисковые, геодезические и другие изыскательские работы, которые связаны с бурением скважин, шурфованием, взятием проб грунта, осуществлением взрывных работ; - производить посадку деревьев, располагать полевые станы, содержать скот, складировать материалы, корма и удобрения, жечь	Постановление Правительства Российской Федерации от 09.06.1995 № 578 «Об утверждении Правил охраны линий и сооружений связи Российской Федерации»

		костры, устраивать стрельбища; - устраивать проезды и стоянки автотранспорта, тракторов и механизмов, провозить негабаритные грузы под проводами воздушных линий связи и линий радиофикации, строить каналы (арыки), устраивать заграждения и другие препятствия; - устраивать причалы для стоянки судов, барж и плавучих кранов, производить погрузочно-разгрузочные, подводно-технические, дноуглубительные и землечерпательные работы, выделять рыбопромысловые участки, производить добычу рыбы, других водных животных, а также водных растений придонными орудиями лова, устраивать водопои, производить колку и заготовку льда. Судам и другим плавучим средствам запрещается бросать якоря, проходить с отданными якорями, цепями, лотами, волокушами и тралами; - производить строительство и реконструкцию линий электропередач, радиостанций и других объектов, излучающих электромагнитную энергию и оказывающих опасное воздействие на линии связи и линии радиофикации; - производить защиту подземных коммуникаций от коррозии без учета проходящих подземных кабельных линий связи. Запрещается производить всякого рода действия, которые могут нарушить нормальную работу линий связи и линий радиофикации, в частности: - производить снос и реконструкцию зданий и мостов, осуществлять переустройство коллекторов, туннелей метрополитена и железных дорог, где проложены кабели связи, установлены столбы воздушных линий связи и линий радиофикации, размещены технические сооружения радиорелейных станций, кабельные ящики и распределительные коробки, без предварительного выноса заказчиками (застройщиками) линий и сооружений связи, линий и сооружений радиофикации по согласованию с предприятиями, в ведении которых находятся эти линии и сооружения; - производить засыпку трасс подземных кабельных линий связи, устраивать на этих трассах временные склады, стоки химически активных веществ и свалки промышленных, бытовых и прочих отходов, ломать замерные, сигнальные, предупредительные знаки и телефонные колодцы;	

		- открывать двери и люки необслуживаемых усилительных и регенерационных пунктов (наземных и подземных) и радиорелейных станций, кабельных колодцев телефонной канализации, распределительных шкафов и кабельных ящиков, а также подключаться к линиям связи (за исключением лиц, обслуживающих эти линии); - огораживать трассы линий связи, препятствуя свободному доступу к ним технического персонала; - самовольно подключаться к абонентской телефонной линии и линии радиофикации в целях пользования услугами связи; - совершать иные действия, которые могут причинить повреждения сооружениям связи и радиофикации (повреждать опоры и арматуру воздушных линий связи, обрывать провода, набрасывать на них посторонние предметы и другое).	
5	Водоохранная зона	В границах водоохраной зоны запрещается: - использование сточных вод в целях регулирования плодородия почв; - размещение кладбищ, скотомогильников, объектов размещения отходов производства и потребления, химических, взрывчатых, токсичных, отравляющих и ядовитых веществ, пунктов захоронения радиоактивных отходов; - осуществление авиационных мер по борьбе с вредными организмами; - движение и стоянка транспортных средств (кроме специальных транспортных средств), за исключением их движения по дорогам и стоянки на дорогах и в специально оборудованных местах, имеющих твердое покрытие; - строительство и реконструкция автозаправочных станций, складов горюче-смазочных материалов (за исключением случаев, если автозаправочные станции, склады горюче-смазочных материалов размещены на территориях портов, инфраструктуры внутренних водных путей, в том числе баз (сооружений) для стоянки маломерных судов, объектов органов федеральной службы безопасности), станций технического обслуживания, используемых для технического осмотра и ремонта транспортных средств, осуществление мойки транспортных средств; - хранение пестицидов и агрохимикатов (за исключением хранения агрохимикатов в специализированных хранилищах на территориях морских портов за пределами границ прибрежных защитных полос), применение пестицидов и агрохимикатов; - сброс сточных, в том числе дренажных, вод;	Водный кодекс Российской Федерации

		- разведка и добыча общераспространенных полезных ископаемых (за исключением случаев, если разведка и добыча общераспространенных полезных ископаемых осуществляются пользователями недр, осуществляющими разведку и добычу иных видов полезных ископаемых, в границах предоставленных им в соответствии с законодательством Российской Федерации о недрах горных отводов и (или) геологических отводов на основании утвержденного технического проекта в соответствии со ст. 19.1 Закона Российской Федерации от 21 февраля 1992 года № 2395-1 «О недрах»).	
6	Прибрежная защитная полоса	В границах прибрежных защитных полос запрещается: - использование сточных вод в целях регулирования плодородия почв; - размещение кладбищ, скотомогильников, объектов размещения отходов производства и потребления, химических, взрывчатых, токсичных, отравляющих и ядовитых веществ, пунктов захоронения радиоактивных отходов; - осуществление авиационных мер по борьбе с вредными организмами; - движение и стоянка транспортных средств (кроме специальных транспортных средств), за исключением их движения по дорогам и стоянки на дорогах и в специально оборудованных местах, имеющих твердое покрытие; - строительство и реконструкция автозаправочных станций, складов горюче-смазочных материалов (за исключением случаев, если автозаправочные станции, склады горюче-смазочных материалов размещены на территориях портов, инфраструктуры внутренних водных путей, в том числе баз (сооружений) для стоянки маломерных судов, объектов органов федеральной службы безопасности), станций технического обслуживания, используемых для технического осмотра и ремонта транспортных средств, осуществление мойки транспортных средств; - хранение пестицидов и агрохимикатов (за исключением хранения агрохимикатов в специализированных хранилищах на территориях морских портов за пределами границ прибрежных защитных полос), применение пестицидов и агрохимикатов; - сброс сточных, в том числе дренажных, вод; - разведка и добыча общераспространенных полезных ископаемых	Водный кодекс Российской Федерации

		(за исключением случаев, если разведка и добыча общераспространенных полезных ископаемых осуществляются пользователями недр, осуществляющими разведку и добычу иных видов полезных ископаемых, в границах предоставленных им в соответствии с законодательством Российской Федерации о недрах горных отводов и (или) геологических отводов на основании утвержденного технического проекта в соответствии со ст. 19.1 Закона Российской Федерации от 21 февраля 1992 года № 2395-1 «О недрах»); - распашка земель; - размещение отвалов размываемых грунтов; - выпас сельскохозяйственных животных и организация для них летних лагерей, ванн.	
7	Зоны санитарной охраны источников питьевого и хозяйственно-бытового водоснабжения, а также устанавливаемые в случаях, предусмотренных Водным кодексом Российской Федерации, в отношении подземных водных объектов зоны специальной охраны	В зоне санитарной охраны источников питьевого и хозяйственно-бытового водоснабжения запрещается сброс сточных, в том числе дренажных, вод. На территории зоны санитарной охраны подземных источников водоснабжения: 1. В первом поясе не допускается: - посадка высокоствольных деревьев; - все виды строительства, не имеющие непосредственного отношения к эксплуатации, реконструкции и расширению водопроводных сооружений, в том числе прокладка трубопроводов различного назначения; - размещение жилых и хозяйственно-бытовых зданий; - проживание людей; - применение ядохимикатов и удобрений. 2. Во втором поясе запрещено: - закачка отработанных вод в подземные горизонты, подземное складирование твёрдых отходов и разработка недр земли; - размещение кладбищ, скотомогильников, полей ассенизации, полей фильтрации, навозохранилищ, силосных траншей, животноводческих и птицеводческих предприятий и других объектов, обусловливающих опасность микробного загрязнения подземных вод; - применение удобрений и ядохимикатов; - рубка леса главного пользования и реконструкции;	Водный кодекс Российской Федерации СанПиН 2.1.4.1110-02 «Зоны санитарной охраны источников водоснабжения и водопроводов питьевого назначения»

		- размещение складов горюче-смазочных материалов, ядохимикатов и минеральных удобрений, накопителей промстоков, шламохранилищ и других объектов, обусловливающих опасность химического загрязнения подземных вод. Бурение новых скважин и новое строительство, связанное с нарушением почвенного покрова, производится при обязательном согласовании с центром государственного санитарно-эпидемиологического надзора. 3. В третьем поясе запрещено: - закачка отработанных вод в подземные горизонты, подземное складирование твёрдых отходов и разработка недр земли; - размещение складов горюче-смазочных материалов, ядохимикатов и минеральных удобрений, накопителей промстоков, шламохранилищ и других объектов, обусловливающих опасность химического загрязнения подземных вод. Размещение таких объектов допускается в пределах третьего пояса зоны санитарной охраны только при использовании защищённых подземных вод, при условии выполнения специальных мероприятий по защите водоносного горизонта от загрязнения при наличии санитарно-эпидемиологического заключения центра государственного санитарно-эпидемиологического надзора, выданного с учётом заключения органов геологического контроля. Бурение новых скважин и новое строительство, связанное с нарушением почвенного покрова, производится при обязательном согласовании с центром государственного санитарно-эпидемиологического надзора. На территории зоны санитарной охраны поверхностных источников водоснабжения: 1. В первом поясе не допускается: - посадка высокоствольных деревьев; - все виды строительства, не имеющие непосредственного отношения к эксплуатации, реконструкции и расширению водопроводных сооружений, в том числе прокладка трубопроводов различного назначения; - размещение жилых и хозяйственно-бытовых зданий; - проживание людей;	

		- применение ядохимикатов и удобрений; - спуск любых сточных вод, в том числе сточных вод водного транспорта; - купание, стирка белья, водопой скота и другие виды водопользования, оказывающие влияние на качество воды. 2. Во втором поясе не допускается: - рубка леса главного пользования и реконструкции, а также закрепление за лесозаготовительными предприятиями древесины на корню и лесосечного фонда долгосрочного пользования (допускается только рубки ухода и санитарные рубки леса); - расположение стойбищ и выпас скота, а также всякое другое использование водоема и земельных участков, лесных угодий в пределах прибрежной полосы шириной не менее 500 м, которое может привести к ухудшению качества или уменьшению количества воды источника водоснабжения; - отведение сточных вод в зоне водосбора источника водоснабжения, включая его притоки, не отвечающих гигиеническим требованиям к охране поверхностных вод; - размещение кладбищ, скотомогильников, полей ассенизации, полей фильтрации, навозохранилищ, силосных траншей, животноводческих и птицеводческих предприятий и других объектов, обусловливающих опасность микробного загрязнения подземных вод; - применение удобрений и ядохимикатов; - рубка леса главного пользования и реконструкции; - сброс промышленных, сельскохозяйственных, городских и ливневых сточных вод, содержание в которых химических веществ и микроорганизмов превышает установленные санитарными правилами гигиенические нормативы качества воды (с учетом Определения Верховного Суда РФ от 25.09.2014 № АПЛ14-393); - размещение складов горюче-смазочных материалов, ядохимикатов и минеральных удобрений, накопителей промстоков, шламохранилищ и других объектов, обусловливающих опасность химического загрязнения подземных вод. Регулирование отведения территории для нового строительства жилых, промышленных и сельскохозяйственных объектов, а также	

		согласование изменений технологий действующих предприятий, связанных с повышением степени опасности загрязнения сточными водами источника водоснабжения производится при согласовании с центром государственного санитарно-эпидемиологического надзора. Все работы, в том числе добыча песка, гравия, донноуглубительные, в пределах акватории зоны санитарной охраны допускаются по согласованию с центром государственного санитарно - эпидемиологического надзора лишь при обосновании гидрологическими расчетами отсутствия ухудшения качества воды в створе водозабора. Использование химических методов борьбы с эвтрофикацией водоемов допускается при условии применения препаратов, имеющих положительное санитарно - эпидемиологическое заключение государственной санитарно - эпидемиологической службы Российской Федерации. Использование источников водоснабжения в пределах второго пояса зоны санитарной охраны для купания, туризма, водного спорта и рыбной ловли допускается в установленных местах при условии соблюдения гигиенических требований к охране поверхностных вод, а также гигиенических требований к зонам рекреации водных объектов. 3. В третьем поясе не допускается отведение сточных вод в зоне водосбора источника водоснабжения, включая его притоки, не отвечающих гигиеническим требованиям к охране поверхностных вод. Регулирование отведения территории для нового строительства жилых, промышленных и сельскохозяйственных объектов, а также согласование изменений технологий действующих предприятий, связанных с повышением степени опасности загрязнения сточными водами источника водоснабжения производится при согласовании с центром государственного санитарно-эпидемиологического надзора. Все работы, в том числе добыча песка, гравия, донноуглубительные, в пределах акватории зоны санитарной охраны допускаются по согласованию с центром государственного санитарно - эпидемиологического надзора лишь при обосновании	

		гидрологическими расчетами отсутствия ухудшения качества воды в створе водозабора. Использование химических методов борьбы с эвтрофикацией водоемов допускается при условии применения препаратов, имеющих положительное санитарно - эпидемиологическое заключение государственной санитарно - эпидемиологической службы Российской Федерации.	
8	Санитарно-защитная зона	В границах санитарно-защитной зоны не допускается использования земельных участков в целях: - размещения жилой застройки, объектов образовательного и медицинского назначения, спортивных сооружений открытого типа, организаций отдыха детей и их оздоровления, зон рекреационного назначения и для ведения садоводства; - размещения объектов для производства и хранения лекарственных средств, объектов пищевых отраслей промышленности, оптовых складов продовольственного сырья и пищевой продукции, комплексов водопроводных сооружений для подготовки и хранения питьевой воды, использования земельных участков в целях производства, хранения и переработки сельскохозяйственной продукции, предназначенной для дальнейшего использования в качестве пищевой продукции, если химическое, физическое и (или) биологическое воздействие объекта, в отношении которого установлена санитарно-защитная зона, приведет к нарушению качества и безопасности таких средств, сырья, воды и продукции в соответствии с установленными требованиями.	Постановление Правительства Российской Федерации от 03.03.2018 № 222 «Об утверждении Правил установления санитарно-защитных зон и использования земельных участков, расположенных в границах санитарно-защитных зон»
9	Охранная зона пунктов государственной геодезической сети, государственной нивелирной сети и государственной гравиметрической сети	В пределах границ охранных зон пунктов запрещается использование земельных участков для осуществления видов деятельности, приводящих к повреждению или уничтожению наружных опознавательных знаков пунктов, нарушению неизменности местоположения их центров, уничтожению, перемещению, засыпке или повреждению составных частей пунктов. Также на земельных участках в границах охранных зон пунктов запрещается проведение работ, размещение объектов и предметов, которые могут препятствовать доступу к пунктам.	Постановление Правительства Российской Федерации от 21.08.2019 № 1080 «Об охранных зонах пунктов государственной геодезической сети, государственной нивелирной сети и государственной гравиметрической сети»

Приложение № 1
к правилам землепользования и застройки
Чулокского сельского поселения
Бутурлиновского муниципального района
Воронежской области

СВЕДЕНИЯ О ГРАНИЦАХ ТЕРРИТОРИАЛЬНЫХ ЗОН, СОДЕРЖАЩИЕ ГРАФИЧЕСКОЕ ОПИСАНИЕ МЕСТОПОЛОЖЕНИЯ ГРАНИЦ ТЕРРИТОРИАЛЬНЫХ ЗОН, ПЕРЕЧЕНЬ КООРДИНАТ ХАРАКТЕРНЫХ ТОЧЕК ГРАНИЦ ТЕРРИТОРИАЛЬНЫХ ЗОН СЕЛА ЧУЛОК

ОПИСАНИЕ МЕСТОПОЛОЖЕНИЯ ГРАНИЦ

Зона застройки индивидуальными жилыми домами села Чулок – Ж1/1

(наименование объекта, местоположение границ которого описано
(далее - объект)

Раздел 1

Сведения об объекте		
№ п/п	Характеристики объекта	Описание характеристик
1	2	3
1	Местоположение объекта	Воронежская область, Бутурлиновский муниципальный район, Чулокское сельское поселение, село Чулок
2	Площадь объекта ± величина погрешности определения площади (Р ± Дельта Р)	2072098+/-5038 м²
3	Иные характеристики объекта	

Раздел 2

Сведения о местоположении границ объекта					
1. Система координат: МСК - 36, зона 2					
2. Сведения о характерных точках границ объекта					
Обозначение характерных точек границ	Координаты, м		Метод определения координат характерной точки	Средняя квадратическая погрешность положения характерной точки (Mt), м	Описание обозначения точки на местности (при наличии)
	X	Y			
1	2	3	4	5	6
1	432983.65	2191022.97	Картометрический	1.00	-
2	432966.89	2191203.57	Картометрический	1.00	-
3	432961.18	2191279.67	Картометрический	1.00	-
4	432952.49	2191305.01	Картометрический	1.00	-
5	432927.61	2191355.05	Картометрический	1.00	-
6	432902.99	2191388.54	Картометрический	1.00	-
7	432875.85	2191404.64	Картометрический	1.00	-
8	432931.26	2191526.09	Картометрический	1.00	-
9	432776.30	2191614.24	Картометрический	1.00	-
10	432789.76	2191632.74	Картометрический	1.00	-
11	432808.38	2191663.97	Картометрический	1.00	-
12	432852.48	2191815.50	Картометрический	1.00	-
13	432897.60	2191893.21	Картометрический	1.00	-
14	432981.63	2192010.10	Картометрический	1.00	-
15	433111.67	2192187.43	Картометрический	1.00	-
16	433286.39	2192369.40	Картометрический	1.00	-
17	433365.65	2192453.30	Картометрический	1.00	-
18	433125.78	2192562.93	Картометрический	1.00	-
19	432991.84	2192370.10	Картометрический	1.00	-
20	432579.81	2191794.72	Картометрический	1.00	-
21	432482.77	2191660.31	Картометрический	1.00	-
22	432243.31	2191197.78	Картометрический	1.00	-
23	432238.10	2191187.92	Аналитический	0.10	-
24	432170.70	2191051.13	Картометрический	1.00	-
25	432407.81	2190941.97	Картометрический	1.00	-
26	432408.88	2190941.82	Картометрический	1.00	-
27	432409.86	2190941.98	Картометрический	1.00	-
28	432410.51	2190942.31	Картометрический	1.00	-
29	432411.22	2190943.14	Картометрический	1.00	-
30	432414.99	2190951.79	Картометрический	1.00	-
31	432419.54	2190949.95	Картометрический	1.00	-
32	432416.29	2190941.89	Картометрический	1.00	-
33	432416.19	2190940.19	Картометрический	1.00	-
34	432416.42	2190938.77	Картометрический	1.00	-

1	2	3	4	5	6
35	432417.23	2190937.59	Картометрический	1.00	-
36	432418.39	2190936.87	Картометрический	1.00	-
37	432425.33	2190933.72	Картометрический	1.00	-
38	432773.50	2190775.62	Картометрический	1.00	-
39	432838.72	2190749.03	Картометрический	1.00	-
40	432841.15	2190749.02	Картометрический	1.00	-
41	432843.29	2190749.76	Картометрический	1.00	-
42	432844.53	2190751.00	Картометрический	1.00	-
43	432849.71	2190757.81	Картометрический	1.00	-
44	432852.80	2190756.82	Картометрический	1.00	-
45	432863.01	2190753.32	Картометрический	1.00	-
1	432983.65	2191022.97	Картометрический	1.00	-
46	432659.08	2190574.33	Картометрический	1.00	-
47	432683.07	2190614.10	Картометрический	1.00	-
48	432697.07	2190647.77	Картометрический	1.00	-
49	432722.66	2190698.14	Картометрический	1.00	-
50	432736.13	2190723.73	Картометрический	1.00	-
51	432745.01	2190732.88	Картометрический	1.00	-
52	432763.76	2190744.04	Картометрический	1.00	-
53	432761.47	2190744.65	Картометрический	1.00	-
54	432762.95	2190753.30	Картометрический	1.00	-
55	432762.89	2190754.44	Картометрический	1.00	-
56	432762.56	2190755.65	Картометрический	1.00	-
57	432761.81	2190756.57	Картометрический	1.00	-
58	432761.09	2190757.17	Картометрический	1.00	-
59	432409.87	2190916.26	Картометрический	1.00	-
60	432408.81	2190916.49	Картометрический	1.00	-
61	432407.26	2190916.34	Картометрический	1.00	-
62	432406.07	2190915.88	Картометрический	1.00	-
63	432405.11	2190914.94	Картометрический	1.00	-
64	432400.35	2190906.75	Картометрический	1.00	-
65	432396.43	2190908.45	Картометрический	1.00	-
66	432400.16	2190917.70	Картометрический	1.00	-
67	432400.30	2190918.70	Картометрический	1.00	-
68	432400.18	2190919.57	Картометрический	1.00	-
69	432399.77	2190920.37	Картометрический	1.00	-
70	432399.00	2190921.21	Картометрический	1.00	-
71	432142.17	2191039.27	Картометрический	1.00	-
72	432135.98	2191042.03	Картометрический	1.00	-
73	432134.93	2191042.10	Картометрический	1.00	-
74	432133.75	2191041.94	Картометрический	1.00	-
75	432129.31	2191034.39	Аналитический	0.10	-
76	431867.34	2190469.87	Аналитический	0.10	-
77	431714.28	2190152.44	Аналитический	0.10	-
78	431701.89	2190134.97	Аналитический	0.10	-
79	431687.47	2190124.87	Аналитический	0.10	-
80	431652.17	2190110.68	Аналитический	0.10	-

1	2	3	4	5	6
81	431622.80	2190073.32	Аналитический	0.10	-
82	431633.02	2190066.38	Картометрический	1.00	-
83	431697.58	2189962.64	Картометрический	1.00	-
84	431845.95	2189903.04	Картометрический	1.00	-
85	431922.61	2190084.74	Картометрический	1.00	-
86	431944.33	2190085.82	Картометрический	1.00	-
87	431963.69	2190093.42	Картометрический	1.00	-
88	432040.07	2190169.98	Картометрический	1.00	-
89	432058.35	2190202.56	Картометрический	1.00	-
90	432083.14	2190287.26	Картометрический	1.00	-
91	432127.12	2190455.39	Картометрический	1.00	-
92	432146.85	2190493.94	Картометрический	1.00	-
93	432265.75	2190706.59	Картометрический	1.00	-
94	432316.79	2190782.61	Картометрический	1.00	-
95	432486.55	2190647.59	Картометрический	1.00	-
46	432659.08	2190574.33	Картометрический	1.00	-
96	432121.94	2191037.23	Аналитический	0.10	-
97	432124.58	2191045.94	Аналитический	0.10	-
98	432124.05	2191046.97	Картометрический	1.00	-
99	432123.19	2191047.91	Картометрический	1.00	-
100	432116.04	2191051.34	Картометрический	1.00	-
101	431942.85	2191131.54	Картометрический	1.00	-
102	431856.25	2191170.38	Картометрический	1.00	-
103	431660.56	2191259.35	Картометрический	1.00	-
104	431441.25	2191361.02	Картометрический	1.00	-
105	431427.58	2191366.24	Картометрический	1.00	-
106	431413.19	2191372.14	Картометрический	1.00	-
107	431401.67	2191379.25	Картометрический	1.00	-
108	431272.16	2191437.93	Картометрический	1.00	-
109	431247.85	2191446.86	Картометрический	1.00	-
110	431235.76	2191450.18	Картометрический	1.00	-
111	431221.88	2191452.48	Картометрический	1.00	-
112	431206.89	2191452.12	Картометрический	1.00	-
113	431130.34	2191316.34	Картометрический	1.00	-
114	431127.65	2191288.24	Картометрический	1.00	-
115	431142.55	2191268.20	Картометрический	1.00	-
116	431501.88	2191116.83	Картометрический	1.00	-
117	431781.28	2190979.75	Картометрический	1.00	-
118	431643.76	2190552.60	Картометрический	1.00	-
119	431481.53	2190200.48	Картометрический	1.00	-
120	431477.15	2190172.35	Картометрический	1.00	-
121	431583.96	2190096.49	Картометрический	1.00	-
122	431611.12	2190081.26	Аналитический	0.10	-
123	431616.93	2190088.70	Аналитический	0.10	-
124	431614.13	2190091.76	Аналитический	0.10	-
125	431592.56	2190111.02	Аналитический	0.10	-
126	431579.69	2190122.66	Аналитический	0.10	-

1	2	3	4	5	6
127	431598.85	2190145.04	Аналитический	0.10	-
128	431612.10	2190134.91	Аналитический	0.10	-
129	431634.08	2190118.03	Аналитический	0.10	-
130	431649.96	2190118.47	Аналитический	0.10	-
131	431684.07	2190131.53	Аналитический	0.10	-
132	431696.64	2190140.40	Аналитический	0.10	-
133	431708.06	2190156.49	Аналитический	0.10	-
134	431860.63	2190472.92	Аналитический	0.10	-
96	432121.94	2191037.23	Аналитический	0.10	-
135	431964.50	2191146.39	Картометрический	1.00	-
136	431966.71	2191145.46	Картометрический	1.00	-
137	431968.74	2191145.44	Картометрический	1.00	-
138	431970.60	2191146.26	Картометрический	1.00	-
139	431976.74	2191154.83	Картометрический	1.00	-
140	431976.77	2191154.89	Картометрический	1.00	-
141	432009.99	2191248.50	Картометрический	1.00	-
142	432031.69	2191291.01	Картометрический	1.00	-
143	432087.66	2191382.02	Картометрический	1.00	-
144	432086.41	2191383.82	Картометрический	1.00	-
145	432089.10	2191388.10	Картометрический	1.00	-
146	432091.15	2191387.58	Картометрический	1.00	-
147	432097.54	2191397.63	Картометрический	1.00	-
148	432075.26	2191412.06	Картометрический	1.00	-
149	432110.99	2191467.21	Картометрический	1.00	-
150	432140.31	2191448.14	Картометрический	1.00	-
151	432261.62	2191634.69	Картометрический	1.00	-
152	432431.58	2191882.14	Аналитический	0.10	-
153	432851.27	2192477.24	Картометрический	1.00	-
154	432987.87	2192616.68	Картометрический	1.00	-
155	433179.35	2192811.60	Картометрический	1.00	-
156	433259.53	2192891.78	Картометрический	1.00	-
157	433297.35	2192945.08	Картометрический	1.00	-
158	433267.34	2192941.21	Картометрический	1.00	-
159	433148.89	2193054.47	Картометрический	1.00	-
160	433128.82	2193047.60	Картометрический	1.00	-
161	433083.04	2193012.32	Картометрический	1.00	-
162	433054.76	2192975.69	Картометрический	1.00	-
163	432927.90	2192845.92	Картометрический	1.00	-
164	432794.03	2192707.69	Картометрический	1.00	-
165	432769.25	2192675.10	Картометрический	1.00	-
166	432730.77	2192628.07	Картометрический	1.00	-
167	432655.59	2192542.32	Картометрический	1.00	-
168	432568.04	2192454.85	Картометрический	1.00	-
169	432573.01	2192441.15	Картометрический	1.00	-
170	432572.59	2192414.28	Картометрический	1.00	-
171	432575.68	2192401.97	Картометрический	1.00	-
172	432573.36	2192389.89	Картометрический	1.00	-

1	2	3	4	5	6
173	432548.34	2192349.25	Картометрический	1.00	-
174	432534.78	2192329.89	Картометрический	1.00	-
175	432376.98	2192110.92	Картометрический	1.00	-
176	432364.59	2192093.14	Картометрический	1.00	-
177	432320.37	2192023.32	Картометрический	1.00	-
178	432319.14	2192019.60	Картометрический	1.00	-
179	432324.01	2192013.24	Картометрический	1.00	-
180	432314.98	2192000.06	Картометрический	1.00	-
181	432308.39	2192003.22	Картометрический	1.00	-
182	432305.24	2192001.25	Картометрический	1.00	-
183	432178.32	2191818.58	Картометрический	1.00	-
184	432130.20	2191749.05	Картометрический	1.00	-
185	432096.49	2191700.68	Картометрический	1.00	-
186	431951.88	2191493.15	Картометрический	1.00	-
187	431951.18	2191484.70	Картометрический	1.00	-
188	431954.58	2191481.49	Картометрический	1.00	-
189	431947.36	2191471.06	Картометрический	1.00	-
190	431940.32	2191473.96	Картометрический	1.00	-
191	431934.37	2191468.90	Картометрический	1.00	-
192	431887.29	2191402.20	Картометрический	1.00	-
193	431852.85	2191351.01	Картометрический	1.00	-
194	431831.53	2191315.87	Картометрический	1.00	-
195	431814.94	2191287.10	Картометрический	1.00	-
196	431796.80	2191254.30	Картометрический	1.00	-
197	431785.49	2191234.85	Картометрический	1.00	-
198	431782.28	2191228.86	Картометрический	1.00	-
199	431866.38	2191190.41	Картометрический	1.00	-
200	431937.97	2191158.32	Картометрический	1.00	-
201	431952.63	2191151.73	Картометрический	1.00	-
135	431964.50	2191146.39	Картометрический	1.00	-
202	431767.68	2191235.96	Картометрический	1.00	-
203	431773.34	2191248.08	Картометрический	1.00	-
204	431789.98	2191279.98	Картометрический	1.00	-
205	431790.75	2191286.57	Картометрический	1.00	-
206	431796.75	2191297.69	Картометрический	1.00	-
207	431801.14	2191300.49	Картометрический	1.00	-
208	431801.79	2191301.57	Картометрический	1.00	-
209	431839.73	2191365.38	Картометрический	1.00	-
210	431871.93	2191413.34	Картометрический	1.00	-
211	431917.62	2191475.81	Картометрический	1.00	-
212	431912.05	2191481.46	Картометрический	1.00	-
213	431920.82	2191492.05	Картометрический	1.00	-
214	431830.41	2191532.85	Картометрический	1.00	-
215	431795.64	2191515.23	Картометрический	1.00	-
216	431718.03	2191549.79	Картометрический	1.00	-
217	431723.67	2191580.50	Картометрический	1.00	-
218	431697.82	2191579.72	Картометрический	1.00	-

1	2	3	4	5	6
219	431638.38	2191588.05	Картометрический	1.00	-
220	431609.20	2191592.08	Картометрический	1.00	-
221	431587.08	2191591.46	Картометрический	1.00	-
222	431573.65	2191588.58	Картометрический	1.00	-
223	431533.31	2191573.71	Картометрический	1.00	-
224	431521.62	2191571.12	Картометрический	1.00	-
225	431502.27	2191572.15	Картометрический	1.00	-
226	431433.53	2191601.48	Картометрический	1.00	-
227	431390.23	2191630.06	Картометрический	1.00	-
228	431373.53	2191638.41	Картометрический	1.00	-
229	431367.60	2191639.49	Картометрический	1.00	-
230	431358.72	2191638.41	Картометрический	1.00	-
231	431349.83	2191633.83	Картометрический	1.00	-
232	431316.70	2191583.19	Картометрический	1.00	-
233	431289.10	2191537.08	Картометрический	1.00	-
234	431242.29	2191478.81	Картометрический	1.00	-
235	431239.48	2191475.05	Картометрический	1.00	-
236	431255.43	2191469.00	Картометрический	1.00	-
237	431373.46	2191415.91	Картометрический	1.00	-
238	431386.13	2191411.86	Картометрический	1.00	-
239	431400.33	2191405.87	Картометрический	1.00	-
240	431412.78	2191398.22	Картометрический	1.00	-
241	431668.77	2191281.41	Картометрический	1.00	-
202	431767.68	2191235.96	Картометрический	1.00	-

3. Сведения о характерных точках части (частей) границы объекта

Обозначение характерных точек части границы	Координаты, м		Метод определения координат характерной точки	Средняя квадратическая погрешность положения характерной точки (Mt), м	Описание обозначения точки на местности (при наличии)
	X	Y			
1	2	3	4	5	6
Часть №					
-	-	-	-	-	-

Раздел 3

Сведения о местоположении измененных (уточненных) границ объекта							
1. Система координат: -							
2. Сведения о характерных точках границ объекта							
Обозначение характерных точек границ	Существующие координаты, м		Измененные (уточненные) координаты, м		Метод определения координат характерной точки	Средняя квадратическая погрешность положения характерной точки (Mt), м	Описание обозначения точки на местности (при наличии)
	X	Y	X	Y			
1	2	3	4	5	6	7	8
-	-	-	-	-	-	-	-
3.Сведения о характерных точках части (частей) границы объекта							
Часть №							
-	-	-	-	-	-	-	-

Раздел 4

План границ объекта

Масштаб 1:5000

Используемые условные знаки и обозначения

границы территориальной зоны

характерные точки границы территориальной зоны

Заместитель руководителя КУМИ по комплексно-правовой работе

Подпись _____ Ф.Ф. Романов Дата «12» января 2021 г.

М.П.

ОПИСАНИЕ МЕСТОПОЛОЖЕНИЯ ГРАНИЦ

Общественно-деловая зона села Чулок – ОД/1

(наименование объекта, местоположение границ которого описано
(далее - объект)

Раздел 1

Сведения об объекте		
№ п/п	Характеристики объекта	Описание характеристик
1	2	3
1	Местоположение объекта	Воронежская область, Бутурлиновский муниципальный район, Чулокское сельское поселение, село Чулок
2	Площадь объекта ± величина погрешности определения площади (Р ± Дельта Р)	83797+/-1013 м²
3	Иные характеристики объекта	

Раздел 2

Сведения о местоположении границ объекта					
1. Система координат: МСК - 36, зона 2					
2. Сведения о характерных точках границ объекта					
Обозначение характерных точек границ	Координаты, м		Метод определения координат характерной точки	Средняя квадратическая погрешность положения характерной точки (Mt), м	Описание обозначения точки на местности (при наличии)
	X	Y			
1	2	3	4	5	6
1	432238.10	2191187.92	Аналитический	0.10	-
2	432117.75	2191247.36	Картометрический	1.00	-
3	432139.20	2191285.54	Картометрический	1.00	-
4	432231.01	2191307.46	Картометрический	1.00	-
5	432313.49	2191449.62	Картометрический	1.00	-
6	432263.77	2191484.06	Картометрический	1.00	-
7	432331.97	2191588.95	Картометрический	1.00	-
8	432261.62	2191634.69	Картометрический	1.00	-
9	432140.31	2191448.14	Картометрический	1.00	-
10	432110.99	2191467.21	Картометрический	1.00	-
11	432075.26	2191412.06	Картометрический	1.00	-
12	432097.54	2191397.63	Картометрический	1.00	-
13	432104.29	2191393.34	Картометрический	1.00	-
14	432105.43	2191390.98	Картометрический	1.00	-
15	432102.76	2191386.52	Картометрический	1.00	-
16	432100.33	2191387.07	Картометрический	1.00	-
17	432096.24	2191380.68	Картометрический	1.00	-
18	432038.67	2191287.09	Картометрический	1.00	-
19	432017.35	2191245.32	Картометрический	1.00	-
20	431984.09	2191152.41	Картометрический	1.00	-
21	431984.07	2191152.35	Картометрический	1.00	-
22	431982.73	2191141.36	Картометрический	1.00	-
23	431983.43	2191139.34	Картометрический	1.00	-
24	431984.19	2191138.12	Картометрический	1.00	-
25	431985.69	2191136.63	Картометрический	1.00	-
26	431987.11	2191135.78	Картометрический	1.00	-
27	432132.01	2191068.83	Картометрический	1.00	-
28	432141.89	2191065.78	Картометрический	1.00	-
29	432150.54	2191061.85	Картометрический	1.00	-
30	432157.80	2191057.06	Картометрический	1.00	-
31	432170.70	2191051.13	Картометрический	1.00	-
1	432238.10	2191187.92	Аналитический	0.10	-

3. Сведения о характерных точках части (частей) границы объекта					
Обозначение характерных точек части границы	Координаты, м		Метод определения координат характерной точки	Средняя квадратическая погрешность положения характерной точки (Mt), м	Описание обозначения точки на местности (при наличии)
	X	Y			
1	2	3	4	5	6
Часть №					
-	-	-	-	-	-

Раздел 3

Сведения о местоположении измененных (уточненных) границ объекта							
1. Система координат: -							
2. Сведения о характерных точках границ объекта							
Обозначение характерных точек границ	Существующие координаты, м		Измененные (уточненные) координаты, м		Метод определения координат характерной точки	Средняя квадратическая погрешность положения характерной точки (Mt), м	Описание обозначения точки на местности (при наличии)
	X	Y	X	Y			
1	2	3	4	5	6	7	8
-	-	-	-	-	-	-	-
3.Сведения о характерных точках части (частей) границы объекта							
Часть №							
-	-	-	-	-	-	-	-

Раздел 4

План границ объекта

Масштаб 1:5000

Используемые условные знаки и обозначения:

границы территориальной зоны

• 1 характерная точка границ территориальной зоны

Заместитель руководителя БУВО «Нормативно-проектный центр»

Подпись _____ А.В. Ромашов Дата « 13 » января 2021 г.

Место для оттиска печати (при наличии) лица, составившего описание местоположения границ объекта

ОПИСАНИЕ МЕСТОПОЛОЖЕНИЯ ГРАНИЦ

Зона улиц, дорог, инженерной и транспортной инфраструктуры села Чулок – ИТ1/1

(наименование объекта, местоположение границ которого описано
(далее - объект)

Раздел 1

Сведения об объекте		
№ п/п	Характеристики объекта	Описание характеристик
1	2	3
1	Местоположение объекта	Воронежская область, Бутурлиновский муниципальный район, Чулокское сельское поселение, село Чулок
2	Площадь объекта ± величина погрешности определения площади (Р ± Дельта Р)	77448+/-974 м²
3	Иные характеристики объекта	

Раздел 2

Сведения о местоположении границ объекта					
1. Система координат: МСК - 36, зона 2					
2. Сведения о характерных точках границ объекта					
Обозначение характерных точек границ	Координаты, м		Метод определения координат характерной точки	Средняя квадратическая погрешность положения характерной точки (Mt), м	Описание обозначения точки на местности (при наличии)
	X	Y			
1	2	3	4	5	6
1	432853.12	2190731.21	Аналитический	0.10	-
2	432863.01	2190753.32	Картометрический	1.00	-
3	432852.80	2190756.82	Картометрический	1.00	-
4	432849.71	2190757.81	Картометрический	1.00	-
5	432844.53	2190751.00	Картометрический	1.00	-
6	432843.29	2190749.76	Картометрический	1.00	-
7	432841.15	2190749.02	Картометрический	1.00	-
8	432838.72	2190749.03	Картометрический	1.00	-
9	432773.50	2190775.62	Картометрический	1.00	-
10	432425.33	2190933.72	Картометрический	1.00	-
11	432418.39	2190936.87	Картометрический	1.00	-
12	432417.23	2190937.59	Картометрический	1.00	-
13	432416.42	2190938.77	Картометрический	1.00	-
14	432416.19	2190940.19	Картометрический	1.00	-
15	432416.29	2190941.89	Картометрический	1.00	-
16	432419.54	2190949.95	Картометрический	1.00	-
17	432414.99	2190951.79	Картометрический	1.00	-
18	432411.22	2190943.14	Картометрический	1.00	-
19	432410.51	2190942.31	Картометрический	1.00	-
20	432409.86	2190941.98	Картометрический	1.00	-
21	432408.88	2190941.82	Картометрический	1.00	-
22	432407.81	2190941.97	Картометрический	1.00	-
23	432170.70	2191051.13	Картометрический	1.00	-
24	432157.80	2191057.06	Картометрический	1.00	-
25	432150.54	2191061.85	Картометрический	1.00	-
26	432141.89	2191065.78	Картометрический	1.00	-
27	432132.01	2191068.83	Картометрический	1.00	-
28	431987.11	2191135.78	Картометрический	1.00	-
29	431985.69	2191136.63	Картометрический	1.00	-
30	431984.19	2191138.12	Картометрический	1.00	-
31	431983.43	2191139.34	Картометрический	1.00	-
32	431982.73	2191141.36	Картометрический	1.00	-
33	431984.07	2191152.35	Картометрический	1.00	-
34	431984.09	2191152.41	Картометрический	1.00	-

1	2	3	4	5	6
35	432017.35	2191245.32	Картометрический	1.00	-
36	432038.67	2191287.09	Картометрический	1.00	-
37	432096.24	2191380.68	Картометрический	1.00	-
38	432100.33	2191387.07	Картометрический	1.00	-
39	432102.76	2191386.52	Картометрический	1.00	-
40	432105.43	2191390.98	Картометрический	1.00	-
41	432104.29	2191393.34	Картометрический	1.00	-
42	432097.54	2191397.63	Картометрический	1.00	-
43	432091.15	2191387.58	Картометрический	1.00	-
44	432089.10	2191388.10	Картометрический	1.00	-
45	432086.41	2191383.82	Картометрический	1.00	-
46	432087.66	2191382.02	Картометрический	1.00	-
47	432031.69	2191291.01	Картометрический	1.00	-
48	432009.99	2191248.50	Картометрический	1.00	-
49	431976.77	2191154.89	Картометрический	1.00	-
50	431976.74	2191154.83	Картометрический	1.00	-
51	431970.60	2191146.26	Картометрический	1.00	-
52	431968.74	2191145.44	Картометрический	1.00	-
53	431966.71	2191145.46	Картометрический	1.00	-
54	431964.50	2191146.39	Картометрический	1.00	-
55	431952.63	2191151.73	Картометрический	1.00	-
56	431937.97	2191158.32	Картометрический	1.00	-
57	431866.38	2191190.41	Картометрический	1.00	-
58	431782.28	2191228.86	Картометрический	1.00	-
59	431785.49	2191234.85	Картометрический	1.00	-
60	431796.80	2191254.30	Картометрический	1.00	-
61	431814.94	2191287.10	Картометрический	1.00	-
62	431831.53	2191315.87	Картометрический	1.00	-
63	431852.85	2191351.01	Картометрический	1.00	-
64	431887.29	2191402.20	Картометрический	1.00	-
65	431934.37	2191468.90	Картометрический	1.00	-
66	431940.32	2191473.96	Картометрический	1.00	-
67	431947.36	2191471.06	Картометрический	1.00	-
68	431954.58	2191481.49	Картометрический	1.00	-
69	431951.18	2191484.70	Картометрический	1.00	-
70	431951.88	2191493.15	Картометрический	1.00	-
71	432096.49	2191700.68	Картометрический	1.00	-
72	432130.20	2191749.05	Картометрический	1.00	-
73	432178.32	2191818.58	Картометрический	1.00	-
74	432305.24	2192001.25	Картометрический	1.00	-
75	432308.39	2192003.22	Картометрический	1.00	-
76	432314.98	2192000.06	Картометрический	1.00	-
77	432324.01	2192013.24	Картометрический	1.00	-
78	432319.14	2192019.60	Картометрический	1.00	-
79	432320.37	2192023.32	Картометрический	1.00	-
80	432364.59	2192093.14	Картометрический	1.00	-
81	432376.98	2192110.92	Картометрический	1.00	-
82	432534.78	2192329.89	Картометрический	1.00	-

1	2	3	4	5	6
83	432548.34	2192349.25	Картометрический	1.00	-
84	432573.36	2192389.89	Картометрический	1.00	-
85	432575.68	2192401.97	Картометрический	1.00	-
86	432572.59	2192414.28	Картометрический	1.00	-
87	432573.01	2192441.15	Картометрический	1.00	-
88	432568.04	2192454.85	Аналитический	0.10	-
89	432553.65	2192435.71	Аналитический	0.10	-
90	432552.57	2192410.28	Аналитический	0.10	-
91	432547.55	2192386.96	Аналитический	0.10	-
92	432541.85	2192373.22	Аналитический	0.10	-
93	432530.66	2192354.11	Аналитический	0.10	-
94	432413.59	2192189.16	Аналитический	0.10	-
95	432291.60	2192012.27	Аналитический	0.10	-
96	432164.68	2191828.24	Аналитический	0.10	-
97	432111.45	2191754.54	Аналитический	0.10	-
98	432048.69	2191664.52	Аналитический	0.10	-
99	432029.20	2191636.10	Аналитический	0.10	-
100	431940.36	2191488.90	Аналитический	0.10	-
101	431931.13	2191493.06	Аналитический	0.10	-
102	431930.58	2191492.27	Картометрический	1.00	-
103	431928.63	2191489.41	Картометрический	1.00	-
104	431920.82	2191492.05	Картометрический	1.00	-
105	431912.05	2191481.46	Картометрический	1.00	-
106	431917.62	2191475.81	Картометрический	1.00	-
107	431871.93	2191413.34	Картометрический	1.00	-
108	431839.73	2191365.38	Картометрический	1.00	-
109	431801.79	2191301.57	Картометрический	1.00	-
110	431801.14	2191300.49	Картометрический	1.00	-
111	431796.75	2191297.69	Картометрический	1.00	-
112	431790.75	2191286.57	Картометрический	1.00	-
113	431789.98	2191279.98	Картометрический	1.00	-
114	431773.34	2191248.08	Картометрический	1.00	-
115	431767.68	2191235.96	Картометрический	1.00	-
116	431668.77	2191281.41	Картометрический	1.00	-
117	431412.78	2191398.22	Картометрический	1.00	-
118	431400.33	2191405.87	Картометрический	1.00	-
119	431386.13	2191411.86	Картометрический	1.00	-
120	431373.46	2191415.91	Картометрический	1.00	-
121	431255.43	2191469.00	Картометрический	1.00	-
122	431239.48	2191475.05	Аналитический	0.10	-
123	431230.76	2191462.52	Аналитический	0.10	-
124	431223.21	2191463.75	Аналитический	0.10	-
125	431213.46	2191463.71	Аналитический	0.10	-
126	431206.89	2191452.12	Аналитический	0.10	-
127	431221.88	2191452.48	Картометрический	1.00	-
128	431235.76	2191450.18	Картометрический	1.00	-
129	431247.85	2191446.86	Картометрический	1.00	-
130	431272.16	2191437.93	Картометрический	1.00	-

1	2	3	4	5	6
131	431401.67	2191379.25	Картометрический	1.00	-
132	431413.19	2191372.14	Картометрический	1.00	-
133	431427.58	2191366.24	Картометрический	1.00	-
134	431441.25	2191361.02	Картометрический	1.00	-
135	431660.56	2191259.35	Картометрический	1.00	-
136	431856.25	2191170.38	Картометрический	1.00	-
137	431942.85	2191131.54	Картометрический	1.00	-
138	432116.04	2191051.34	Картометрический	1.00	-
139	432123.19	2191047.91	Картометрический	1.00	-
140	432124.05	2191046.97	Картометрический	1.00	-
141	432124.58	2191045.94	Аналитический	0.10	-
142	432121.94	2191037.23	Аналитический	0.10	-
143	431860.63	2190472.92	Аналитический	0.10	-
144	431708.06	2190156.49	Аналитический	0.10	-
145	431696.64	2190140.40	Аналитический	0.10	-
146	431684.07	2190131.53	Аналитический	0.10	-
147	431649.96	2190118.47	Аналитический	0.10	-
148	431634.08	2190118.03	Аналитический	0.10	-
149	431612.10	2190134.91	Аналитический	0.10	-
150	431598.85	2190145.04	Аналитический	0.10	-
151	431579.69	2190122.66	Аналитический	0.10	-
152	431592.56	2190111.02	Аналитический	0.10	-
153	431614.13	2190091.76	Аналитический	0.10	-
154	431616.93	2190088.70	Аналитический	0.10	-
155	431611.12	2190081.26	Аналитический	0.10	-
156	431622.80	2190073.32	Аналитический	0.10	-
157	431652.17	2190110.68	Аналитический	0.10	-
158	431687.47	2190124.87	Аналитический	0.10	-
159	431701.89	2190134.97	Аналитический	0.10	-
160	431714.28	2190152.44	Аналитический	0.10	-
161	431867.34	2190469.87	Аналитический	0.10	-
162	432129.31	2191034.39	Аналитический	0.10	-
163	432133.75	2191041.94	Аналитический	0.10	-
164	432134.93	2191042.10	Картометрический	1.00	-
165	432135.98	2191042.03	Картометрический	1.00	-
166	432142.17	2191039.27	Картометрический	1.00	-
167	432399.00	2190921.21	Картометрический	1.00	-
168	432399.77	2190920.37	Картометрический	1.00	-
169	432400.18	2190919.57	Картометрический	1.00	-
170	432400.30	2190918.70	Картометрический	1.00	-
171	432400.16	2190917.70	Картометрический	1.00	-
172	432396.43	2190908.45	Картометрический	1.00	-
173	432400.35	2190906.75	Картометрический	1.00	-
174	432405.11	2190914.94	Картометрический	1.00	-
175	432406.07	2190915.88	Картометрический	1.00	-
176	432407.26	2190916.34	Картометрический	1.00	-
177	432408.81	2190916.49	Картометрический	1.00	-
178	432409.87	2190916.26	Картометрический	1.00	-

1	2	3	4	5	6
179	432761.09	2190757.17	Картометрический	1.00	-
180	432761.81	2190756.57	Картометрический	1.00	-
181	432762.56	2190755.65	Картометрический	1.00	-
182	432762.89	2190754.44	Картометрический	1.00	-
183	432762.95	2190753.30	Картометрический	1.00	-
184	432761.47	2190744.65	Картометрический	1.00	-
185	432763.76	2190744.04	Аналитический	0.10	-
186	432771.39	2190764.64	Аналитический	0.10	-
187	432778.70	2190761.28	Аналитический	0.10	-
188	432812.89	2190746.19	Аналитический	0.10	-
189	432843.79	2190734.68	Аналитический	0.10	-
1	432853.12	2190731.21	Аналитический	0.10	-

3. Сведения о характерных точках части (частей) границы объекта

Обозначение характерных точек части границы	Координаты, м		Метод определения координат характерной точки	Средняя квадратическая погрешность положения характерной точки (Mt), м	Описание обозначения точки на местности (при наличии)
	X	Y			
1	2	3	4	5	6
Часть №					
-	-	-	-	-	-

Раздел 3

Сведения о местоположении измененных (уточненных) границ объекта							
1. Система координат: -							
2. Сведения о характерных точках границ объекта							
Обозначение характерных точек границ	Существующие координаты, м		Измененные (уточненные) координаты, м		Метод определения координат характерной точки	Средняя квадратическая погрешность положения характерной точки (Mt), м	Описание обозначения точки на местности (при наличии)
	X	Y	X	Y			
1	2	3	4	5	6	7	8
-	-	-	-	-	-	-	-
3.Сведения о характерных точках части (частей) границы объекта							
Часть №							
-	-	-	-	-	-	-	-

Раздел 4

План границ объекта

Масштаб 1:5000

Используемые условные знаки и обозначения:

границы территориальной зоны

характерная точка границы территориальной зоны

Заместитель руководителя БУНО «Нормативно-проектный центр»

Подпись _____ А.В. Ромашов Дата «13» января 2021 г.

Место для оттиска печати (при наличии) лица, составившего описание местоположения границ объекта

ОПИСАНИЕ МЕСТОПОЛОЖЕНИЯ ГРАНИЦ

Зона сельскохозяйственного использования в границах населенного пункта
села Чулок – СХ1/1

(наименование объекта, местоположение границ которого описано
(далее - объект)

Раздел 1

Сведения об объекте		
№ п/п	Характеристики объекта	Описание характеристик
1	2	3
1	Местоположение объекта	Воронежская область, Бутурлиновский муниципальный район, Чулокское сельское поселение, село Чулок
2	Площадь объекта ± величина погрешности определения площади (Р ± Дельта Р)	232579+/-1688 м²
3	Иные характеристики объекта	

Раздел 2

Сведения о местоположении границ объекта					
1. Система координат: МСК - 36, зона 2					
2. Сведения о характерных точках границ объекта					
Обозначение характерных точек границ	Координаты, м		Метод определения координат характерной точки	Средняя квадратическая погрешность положения характерной точки (Mt), м	Описание обозначения точки на местности (при наличии)
	X	Y			
1	2	3	4	5	6
1	432118.60	2190016.27	Картометрический	1.00	-
2	432145.58	2190105.13	Картометрический	1.00	-
3	432222.91	2190208.62	Картометрический	1.00	-
4	432224.84	2190265.23	Картометрический	1.00	-
5	432227.75	2190373.22	Картометрический	1.00	-
6	432228.83	2190394.94	Картометрический	1.00	-
7	432232.82	2190460.09	Картометрический	1.00	-
8	432252.36	2190563.26	Картометрический	1.00	-
9	432257.79	2190588.59	Картометрический	1.00	-
10	432264.31	2190615.02	Картометрический	1.00	-
11	432265.75	2190706.59	Картометрический	1.00	-
12	432146.85	2190493.94	Картометрический	1.00	-
13	432127.12	2190455.39	Картометрический	1.00	-
14	432083.14	2190287.26	Картометрический	1.00	-
15	432058.35	2190202.56	Картометрический	1.00	-
16	432040.07	2190169.98	Картометрический	1.00	-
17	431963.69	2190093.42	Картометрический	1.00	-
18	431944.33	2190085.82	Картометрический	1.00	-
19	431922.61	2190084.74	Картометрический	1.00	-
20	431845.95	2189903.04	Картометрический	1.00	-
21	431927.95	2189870.75	Аналитический	0.10	-
22	432050.60	2190022.91	Аналитический	0.10	-
23	432111.08	2190017.21	Аналитический	0.10	-
1	432118.60	2190016.27	Картометрический	1.00	-
24	432991.84	2192370.10	Картометрический	1.00	-
25	433125.78	2192562.93	Картометрический	1.00	-
26	433194.74	2192590.98	Картометрический	1.00	-
27	433244.51	2192621.75	Картометрический	1.00	-
28	433314.37	2192665.55	Картометрический	1.00	-
29	433357.98	2192701.93	Картометрический	1.00	-
30	433418.43	2192755.32	Картометрический	1.00	-
31	433513.61	2192849.33	Картометрический	1.00	-
32	433502.94	2192959.26	Картометрический	1.00	-

1	2	3	4	5	6
33	433457.40	2192965.74	Картометрический	1.00	-
34	433297.35	2192945.08	Картометрический	1.00	-
35	433259.53	2192891.78	Картометрический	1.00	-
36	433179.35	2192811.60	Картометрический	1.00	-
37	432987.87	2192616.68	Картометрический	1.00	-
38	432851.27	2192477.24	Картометрический	1.00	-
24	432991.84	2192370.10	Картометрический	1.00	-

3. Сведения о характерных точках части (частей) границы объекта

Обозначение характерных точек части границы	Координаты, м		Метод определения координат характерной точки	Средняя квадратическая погрешность положения характерной точки (Mt), м	Описание обозначения точки на местности (при наличии)
	X	Y			
1	2	3	4	5	6
Часть №					
-	-	-	-	-	-

Раздел 3

Сведения о местоположении измененных (уточненных) границ объекта							
1. Система координат: -							
2. Сведения о характерных точках границ объекта							
Обозначение характерных точек границ	Существующие координаты, м		Измененные (уточненные) координаты, м		Метод определения координат характерной точки	Средняя квадратическая погрешность положения характерной точки (Mt), м	Описание обозначения точки на местности (при наличии)
	X	Y	X	Y			
1	2	3	4	5	6	7	8
-	-	-	-	-	-	-	-
3.Сведения о характерных точках части (частей) границы объекта							
Часть №							
-	-	-	-	-	-	-	-

Раздел 4

План границ объекта

Схема расположения листов плана границ объекта

Лист № 2



Лист № 1

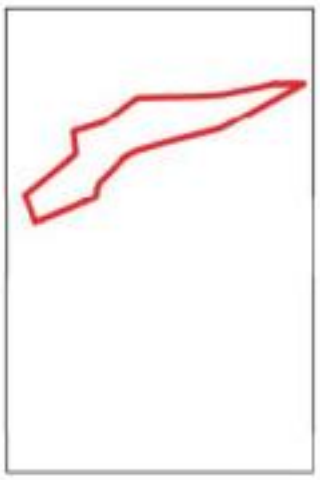

Масштаб 1:25000

Используемые условные знаки и обозначения:

	границы территориальной зоны
	границы муниципального образования
Лист № 1	область и номер листа плана границ объекта

Заместитель руководителя БУВО «Нормативно-проектный центр»

Подпись _____ А.В. Романов Дата « 13 » января 2021 г.

Место для оттиска печати (при наличии) лица, составившего описание местоположения границ объекта

План границ объекта

Лист № 1

Масштаб 1:5000

Используемые условные знаки и обозначения:

	границы территориальной зоны
• 1	характерная точка границ территориальной зоны

Заместитель руководителя БУВО «Нормативно-проектный центр»

Подпись _____ А.В. Ромашов Дата « 13 » января 2021 г.

Место для оттиска печати (при наличии) лица, составившего описание местоположения границ объекта

План границ объекта

Лист № 2

Масштаб 1:5000

Используемые условные знаки и обозначения:

границы территориальной зоны

• 24 характерная точка границ территориальной зоны

Заместитель руководителя БУВО «Нормативно-проектный центр»

Подпись А.В. Ромашов Дата « 13 » января 2021 г.

Место для оттиска печати (при наличии) лица, составившего описание местоположения границ объекта

ОПИСАНИЕ МЕСТОПОЛОЖЕНИЯ ГРАНИЦ

Зона сельскохозяйственного производства села Чулок – СХ2/1

(наименование объекта, местоположение границ которого описано
(далее - объект)

Раздел 1

Сведения об объекте		
№ п/п	Характеристики объекта	Описание характеристик
1	2	3
1	Местоположение объекта	Воронежская область, Бутурлиновский муниципальный район, Чулокское сельское поселение, село Чулок
2	Площадь объекта ± величина погрешности определения площади (Р ± Дельта Р)	335713+/-2028 м²
3	Иные характеристики объекта	

Раздел 2

Сведения о местоположении границ объекта					
1. Система координат: МСК - 36, зона 2					
2. Сведения о характерных точках границ объекта					
Обозначение характерных точек границ	Координаты, м		Метод определения координат характерной точки	Средняя квадратическая погрешность положения характерной точки (Mt), м	Описание обозначения точки на местности (при наличии)
	X	Y			
1	2	3	4	5	6
1	432106.92	2189977.76	Аналитический	0.10	-
2	432118.60	2190016.27	Картометрический	1.00	-
3	432111.08	2190017.21	Аналитический	0.10	-
4	432050.60	2190022.91	Аналитический	0.10	-
5	431927.95	2189870.75	Аналитический	0.10	-
6	431952.66	2189861.02	Аналитический	0.10	-
7	432060.42	2189942.57	Аналитический	0.10	-
1	432106.92	2189977.76	Аналитический	0.10	-
8	432571.14	2190491.36	Аналитический	0.10	-
9	432628.79	2190505.97	Аналитический	0.10	-
10	432659.08	2190574.33	Аналитический	0.10	-
11	432486.55	2190647.59	Картометрический	1.00	-
12	432316.79	2190782.61	Картометрический	1.00	-
13	432265.75	2190706.59	Картометрический	1.00	-
14	432264.31	2190615.02	Картометрический	1.00	-
15	432257.79	2190588.59	Картометрический	1.00	-
16	432252.36	2190563.26	Картометрический	1.00	-
17	432232.82	2190460.09	Картометрический	1.00	-
18	432228.83	2190394.94	Картометрический	1.00	-
19	432227.75	2190373.22	Картометрический	1.00	-
20	432224.84	2190265.23	Аналитический	0.10	-
21	432330.85	2190263.33	Аналитический	0.10	-
22	432333.34	2190333.63	Аналитический	0.10	-
23	432340.32	2190339.28	Аналитический	0.10	-
24	432399.04	2190335.62	Аналитический	0.10	-
25	432455.07	2190618.41	Аналитический	0.10	-
26	432508.94	2190598.21	Аналитический	0.10	-
27	432498.16	2190515.22	Аналитический	0.10	-
8	432571.14	2190491.36	Аналитический	0.10	-
28	432983.65	2191022.97	Аналитический	0.10	-
29	433010.59	2191093.26	Аналитический	0.10	-
30	433051.92	2191172.21	Аналитический	0.10	-

1	2	3	4	5	6
31	433097.88	2191280.76	Аналитический	0.10	-
32	433049.66	2191294.82	Аналитический	0.10	-
33	433073.10	2191375.35	Аналитический	0.10	-
34	433079.53	2191402.69	Аналитический	0.10	-
35	433012.23	2191417.74	Аналитический	0.10	-
36	433012.87	2191420.77	Аналитический	0.10	-
37	433022.60	2191465.88	Аналитический	0.10	-
38	433023.30	2191468.89	Аналитический	0.10	-
39	432931.26	2191526.09	Аналитический	0.10	-
40	432875.85	2191404.64	Картометрический	1.00	-
41	432902.99	2191388.54	Картометрический	1.00	-
42	432927.61	2191355.05	Картометрический	1.00	-
43	432952.49	2191305.01	Картометрический	1.00	-
44	432961.18	2191279.67	Картометрический	1.00	-
45	432966.89	2191203.57	Картометрический	1.00	-
28	432983.65	2191022.97	Аналитический	0.10	-
46	433817.14	2192304.15	Аналитический	0.10	-
47	433797.52	2192628.34	Аналитический	0.10	-
48	433556.40	2192609.23	Аналитический	0.10	-
49	433521.83	2192764.82	Аналитический	0.10	-
50	433513.61	2192849.33	Картометрический	1.00	-
51	433418.43	2192755.32	Картометрический	1.00	-
52	433357.98	2192701.93	Картометрический	1.00	-
53	433314.37	2192665.55	Картометрический	1.00	-
54	433244.51	2192621.75	Картометрический	1.00	-
55	433194.74	2192590.98	Картометрический	1.00	-
56	433125.78	2192562.93	Картометрический	1.00	-
57	433365.65	2192453.30	Картометрический	1.00	-
58	433286.39	2192369.40	Аналитический	0.10	-
59	433351.88	2192368.23	Аналитический	0.10	-
60	433498.09	2192365.63	Аналитический	0.10	-
61	433621.39	2192345.01	Аналитический	0.10	-
62	433741.85	2192323.34	Аналитический	0.10	-
46	433817.14	2192304.15	Аналитический	0.10	-

3. Сведения о характерных точках части (частей) границы объекта

Обозначение характерных точек части границы	Координаты, м		Метод определения координат характерной точки	Средняя квадратическая погрешность положения характерной точки (Mt), м	Описание обозначения точки на местности (при наличии)
	X	Y			
1	2	3	4	5	6
Часть №					
-	-	-	-	-	-

Раздел 3

Сведения о местоположении измененных (уточненных) границ объекта							
1. Система координат: -							
2. Сведения о характерных точках границ объекта							
Обозначение характерных точек границ	Существующие координаты, м		Измененные (уточненные) координаты, м		Метод определения координат характерной точки	Средняя квадратическая погрешность положения характерной точки (Mt), м	Описание обозначения точки на местности (при наличии)
	X	Y	X	Y			
1	2	3	4	5	6	7	8
-	-	-	-	-	-	-	-
3.Сведения о характерных точках части (частей) границы объекта							
Часть №							
-	-	-	-	-	-	-	-

Раздел 4

План границ объекта

Масштаб 1:10000

Используемые условные знаки и обозначения:

границы территориальной зоны

•1 характерная точка границ территориальной зоны

Заместитель руководителя БУНО «Нормативно-проектный центр»

Подпись А.В. Ромашов Дата « 13 » января 2021 г.

Место для оттиска печати (при наличии) лица, составившего описание местоположения границ объекта

ОПИСАНИЕ МЕСТОПОЛОЖЕНИЯ ГРАНИЦ

Зона рекреационного назначения - объектов отдыха села Чулок – Р1/1

(наименование объекта, местоположение границ которого описано
(далее - объект)

Раздел 1

Сведения об объекте		
№ п/п	Характеристики объекта	Описание характеристик
1	2	3
1	Местоположение объекта	Воронежская область, Бутурлиновский муниципальный район, Чулокское сельское поселение, село Чулок
2	Площадь объекта ± величина погрешности определения площади (Р ± Дельта Р)	91932+/-1061 м²
3	Иные характеристики объекта	

Раздел 2

Сведения о местоположении границ объекта					
1. Система координат: МСК - 36, зона 2					
2. Сведения о характерных точках границ объекта					
Обозначение характерных точек границ	Координаты, м		Метод определения координат характерной точки	Средняя квадратическая погрешность положения характерной точки (Mt), м	Описание обозначения точки на местности (при наличии)
	X	Y			
1	2	3	4	5	6
1	432238.10	2191187.92	Аналитический	0.10	-
2	432243.31	2191197.78	Картометрический	1.00	-
3	432482.77	2191660.31	Картометрический	1.00	-
4	432579.81	2191794.72	Картометрический	1.00	-
5	432565.84	2191837.26	Картометрический	1.00	-
6	432554.27	2191853.18	Картометрический	1.00	-
7	432537.04	2191867.69	Картометрический	1.00	-
8	432512.26	2191879.36	Картометрический	1.00	-
9	432486.99	2191886.51	Картометрический	1.00	-
10	432458.16	2191888.39	Картометрический	1.00	-
11	432446.46	2191885.14	Картометрический	1.00	-
12	432431.58	2191882.14	Аналитический	0.10	-
13	432261.62	2191634.69	Картометрический	1.00	-
14	432331.97	2191588.95	Картометрический	1.00	-
15	432263.77	2191484.06	Картометрический	1.00	-
16	432313.49	2191449.62	Картометрический	1.00	-
17	432231.01	2191307.46	Картометрический	1.00	-
18	432139.20	2191285.54	Картометрический	1.00	-
19	432117.75	2191247.36	Картометрический	1.00	-
1	432238.10	2191187.92	Аналитический	0.10	-
3. Сведения о характерных точках части (частей) границы объекта					
Обозначение характерных точек части границы	Координаты, м		Метод определения координат характерной точки	Средняя квадратическая погрешность положения характерной точки (Mt), м	Описание обозначения точки на местности (при наличии)
	X	Y			
1	2	3	4	5	6
Часть №					
-	-	-	-	-	-

Раздел 3

Сведения о местоположении измененных (уточненных) границ объекта							
1. Система координат: -							
2. Сведения о характерных точках границ объекта							
Обозначение характерных точек границ	Существующие координаты, м		Измененные (уточненные) координаты, м		Метод определения координат характерной точки	Средняя квадратическая погрешность положения характерной точки (Mt), м	Описание обозначения точки на местности (при наличии)
	X	Y	X	Y			
1	2	3	4	5	6	7	8
-	-	-	-	-	-	-	-
3.Сведения о характерных точках части (частей) границы объекта							
Часть №							
-	-	-	-	-	-	-	-

Раздел 4

План границ объекта

Масштаб 1:5000

Используемые условные знаки и обозначения:

границы территориальной зоны

• 1 характерная точка границ территориальной зоны

Заместитель руководителя БУВО «Нормативно-проектный центр»

Подпись _____ А.В. Ромашов Дата « 13 » января 2021 г.

Место для оттиска печати (при наличии) лица, составившего описание местоположения границ объекта

ОПИСАНИЕ МЕСТОПОЛОЖЕНИЯ ГРАНИЦ

Зона природных территорий и защитного озеленения села Чулок – Р2/1

(наименование объекта, местоположение границ которого описано
(далее - объект)

Раздел 1

Сведения об объекте		
№ п/п	Характеристики объекта	Описание характеристик
1	2	3
1	Местоположение объекта	Воронежская область, Бутурлиновский муниципальный район, Чулокское сельское поселение, село Чулок
2	Площадь объекта ± величина погрешности определения площади (Р ± Дельта Р)	120174+/-1213 м²
3	Иные характеристики объекта	

Раздел 2

Сведения о местоположении границ объекта					
1. Система координат: МСК - 36, зона 2					
2. Сведения о характерных точках границ объекта					
Обозначение характерных точек границ	Координаты, м		Метод определения координат характерной точки	Средняя квадратическая погрешность положения характерной точки (Mt), м	Описание обозначения точки на местности (при наличии)
	X	Y			
1	2	3	4	5	6
1	432579.81	2191794.72	Картометрический	1.00	-
2	432991.84	2192370.10	Картометрический	1.00	-
3	432851.27	2192477.24	Картометрический	1.00	-
4	432431.58	2191882.14	Аналитический	0.10	-
5	432446.46	2191885.14	Аналитический	0.10	-
6	432458.16	2191888.39	Картометрический	1.00	-
7	432486.99	2191886.51	Картометрический	1.00	-
8	432512.26	2191879.36	Картометрический	1.00	-
9	432537.04	2191867.69	Картометрический	1.00	-
10	432554.27	2191853.18	Картометрический	1.00	-
11	432565.84	2191837.26	Картометрический	1.00	-
1	432579.81	2191794.72	Картометрический	1.00	-
3. Сведения о характерных точках части (частей) границы объекта					
Обозначение характерных точек части границы	Координаты, м		Метод определения координат характерной точки	Средняя квадратическая погрешность положения характерной точки (Mt), м	Описание обозначения точки на местности (при наличии)
	X	Y			
1	2	3	4	5	6
Часть №					
-	-	-	-	-	-

Раздел 3

Сведения о местоположении измененных (уточненных) границ объекта							
1. Система координат: -							
2. Сведения о характерных точках границ объекта							
Обозначение характерных точек границ	Существующие координаты, м		Измененные (уточненные) координаты, м		Метод определения координат характерной точки	Средняя квадратическая погрешность положения характерной точки (Mt), м	Описание обозначения точки на местности (при наличии)
	X	Y	X	Y			
1	2	3	4	5	6	7	8
-	-	-	-	-	-	-	-
3.Сведения о характерных точках части (частей) границы объекта							
Часть №							
-	-	-	-	-	-	-	-

Раздел 4

План границ объекта

Масштаб 1:5000

Используемые условные знаки и обозначения:

	границы территориальной зоны
• 1	характерная точка границ территориальной зоны

Заместитель руководителя БУВО «Нормативно-проектный центр»

Подпись _____ А.В. Ромашов Дата « 13 » января 2021 г.

Место для оттиска печати (при наличии) лица, составившего описание местоположения границ объекта

ОПИСАНИЕ МЕСТОПОЛОЖЕНИЯ ГРАНИЦ

Зона ритуальных объектов села Чулок – СН1/1

(наименование объекта, местоположение границ которого описано
(далее - объект)

Раздел 1

Сведения об объекте		
№ п/п	Характеристики объекта	Описание характеристик
1	2	3
1	Местоположение объекта	Воронежская область, Бутурлиновский муниципальный район, Чулокское сельское поселение, село Чулок
2	Площадь объекта ± величина погрешности определения площади (Р ± Дельта Р)	20554+/-502 м²
3	Иные характеристики объекта	

Раздел 2

Сведения о местоположении границ объекта					
1. Система координат: МСК - 36, зона 2					
2. Сведения о характерных точках границ объекта					
Обозначение характерных точек границ	Координаты, м		Метод определения координат характерной точки	Средняя квадратическая погрешность положения характерной точки (Mt), м	Описание обозначения точки на местности (при наличии)
	X	Y			
1	2	3	4	5	6
1	431830.41	2191532.85	Картометрический	1.00	-
2	431903.80	2191652.95	Картометрический	1.00	-
3	431784.40	2191708.61	Картометрический	1.00	-
4	431723.67	2191580.50	Картометрический	1.00	-
5	431718.03	2191549.79	Картометрический	1.00	-
6	431795.64	2191515.23	Картометрический	1.00	-
1	431830.41	2191532.85	Картометрический	1.00	-
3. Сведения о характерных точках части (частей) границы объекта					
Обозначение характерных точек части границы	Координаты, м		Метод определения координат характерной точки	Средняя квадратическая погрешность положения характерной точки (Mt), м	Описание обозначения точки на местности (при наличии)
	X	Y			
1	2	3	4	5	6
Часть №					
-	-	-	-	-	-

Раздел 3

Сведения о местоположении измененных (уточненных) границ объекта							
1. Система координат: -							
2. Сведения о характерных точках границ объекта							
Обозначение характерных точек границ	Существующие координаты, м		Измененные (уточненные) координаты, м		Метод определения координат характерной точки	Средняя квадратическая погрешность положения характерной точки (Mt), м	Описание обозначения точки на местности (при наличии)
	X	Y	X	Y			
1	2	3	4	5	6	7	8
-	-	-	-	-	-	-	-
3.Сведения о характерных точках части (частей) границы объекта							
Часть №							
-	-	-	-	-	-	-	-

Раздел 4

План границ объекта

Масштаб 1:2000

Используемые условные знаки и обозначения:

	границы территориальной зоны
• 1	характерная точка границ территориальной зоны

Заместитель руководителя БУВО «Нормативно-проектный центр»

Подпись _____ А.В. Ромашов Дата « 13 » января 2021 г.

Место для оттиска печати (при наличии) лица, составившего описание местоположения границ объекта

Приложение № 2
к правилам землепользования и застройки
Чулокского сельского поселения
Бутурлиновского муниципального района
Воронежской области

СВЕДЕНИЯ О ГРАНИЦАХ ТЕРРИТОРИАЛЬНЫХ ЗОН, СОДЕРЖАЩИЕ ГРАФИЧЕСКОЕ ОПИСАНИЕ МЕСТОПОЛОЖЕНИЯ ГРАНИЦ ТЕРРИТОРИАЛЬНЫХ ЗОН, ПЕРЕЧЕНЬ КООРДИНАТ ХАРАКТЕРНЫХ ТОЧЕК ГРАНИЦ ТЕРРИТОРИАЛЬНЫХ ЗОН СЕЛА УДАРНИК

ОПИСАНИЕ МЕСТОПОЛОЖЕНИЯ ГРАНИЦ

Зона застройки индивидуальными жилыми домами села Ударник – Ж1/2

(наименование объекта, местоположение границ которого описано
(далее - объект)

Раздел 1

Сведения об объекте		
№ п/п	Характеристики объекта	Описание характеристик
1	2	3
1	Местоположение объекта	Воронежская область, Бутурлиновский муниципальный район, Чулокское сельское поселение, село Ударник
2	Площадь объекта ± величина погрешности определения площади (Р ± Дельта Р)	807319+/-3145 м²
3	Иные характеристики объекта	-

Раздел 2

Сведения о местоположении границ объекта					
1. Система координат: МСК - 36, зона 2					
2. Сведения о характерных точках границ объекта					
Обозначение характерных точек границ	Координаты, м		Метод определения координат характерной точки	Средняя квадратическая погрешность положения характерной точки (Mt), м	Описание обозначения точки на местности (при наличии)
	X	Y			
1	2	3	4	5	6
1	431831.08	2196507.31	Картометрический	1.00	-
2	431833.28	2196532.38	Картометрический	1.00	-
3	431799.12	2196624.66	Картометрический	1.00	-
4	431769.37	2196686.65	Картометрический	1.00	-
5	431655.96	2196850.59	Картометрический	1.00	-
6	431567.89	2196787.25	Картометрический	1.00	-
7	431358.32	2196959.18	Картометрический	1.00	-
8	431509.95	2197078.30	Картометрический	1.00	-
9	431502.91	2197090.75	Картометрический	1.00	-
10	431471.68	2197128.19	Картометрический	1.00	-
11	431439.14	2197173.06	Картометрический	1.00	-
12	431422.97	2197160.49	Картометрический	1.00	-
13	431255.16	2197030.59	Картометрический	1.00	-
14	431281.90	2196995.92	Картометрический	1.00	-
15	431217.24	2196944.08	Картометрический	1.00	-
16	431203.31	2196932.53	Картометрический	1.00	-
17	431170.53	2196906.07	Картометрический	1.00	-
18	431140.07	2196944.88	Картометрический	1.00	-
19	431126.62	2196962.62	Картометрический	1.00	-
20	431068.65	2196916.31	Картометрический	1.00	-
21	431082.17	2196896.84	Картометрический	1.00	-
22	431111.24	2196859.01	Картометрический	1.00	-
23	431002.74	2196772.06	Картометрический	1.00	-
24	430874.94	2196663.55	Картометрический	1.00	-
25	430981.61	2196525.47	Картометрический	1.00	-
26	431070.13	2196592.09	Картометрический	1.00	-
27	431105.24	2196619.00	Картометрический	1.00	-
28	431137.63	2196578.29	Картометрический	1.00	-
29	431137.76	2196577.62	Аналитический	0.10	-
30	431199.14	2196614.19	Аналитический	0.10	-
31	431209.35	2196618.15	Аналитический	0.10	-
32	431220.09	2196618.62	Аналитический	0.10	-
33	431228.70	2196616.46	Аналитический	0.10	-
34	431237.88	2196610.73	Аналитический	0.10	-
35	431246.60	2196603.74	Аналитический	0.10	-
36	431285.62	2196552.47	Аналитический	0.10	-

1	2	3	4	5	6
37	431324.91	2196546.34	Картометрический	1.00	-
38	431331.52	2196580.20	Картометрический	1.00	-
39	431284.10	2196645.17	Картометрический	1.00	-
40	431424.01	2196773.14	Картометрический	1.00	-
41	431510.33	2196704.36	Картометрический	1.00	-
42	431515.76	2196692.77	Картометрический	1.00	-
43	431514.31	2196681.19	Картометрический	1.00	-
44	431508.52	2196669.97	Картометрический	1.00	-
45	431453.50	2196585.99	Картометрический	1.00	-
46	431387.63	2196495.14	Картометрический	1.00	-
47	431355.24	2196469.56	Картометрический	1.00	-
48	431365.21	2196456.87	Картометрический	1.00	-
49	431228.00	2196351.53	Картометрический	1.00	-
50	431372.71	2196166.18	Картометрический	1.00	-
51	431421.44	2196179.22	Картометрический	1.00	-
1	431831.08	2196507.31	Картометрический	1.00	-
52	431281.70	2196549.25	Аналитический	0.10	-
53	431260.36	2196577.41	Картометрический	1.00	-
54	431241.87	2196563.39	Картометрический	1.00	-
55	431267.72	2196537.10	Картометрический	1.00	-
52	431281.70	2196549.25	Аналитический	0.10	-
56	431440.21	2197322.81	Аналитический	0.10	-
57	431434.86	2197357.70	Аналитический	0.10	-
58	431358.29	2197501.72	Аналитический	0.10	-
59	431248.97	2197423.24	Аналитический	0.10	-
60	431093.29	2197334.47	Аналитический	0.10	-
61	431000.26	2197496.77	Аналитический	0.10	-
62	430834.98	2197422.19	Аналитический	0.10	-
63	430731.19	2197363.30	Аналитический	0.10	-
64	430673.18	2197326.26	Картометрический	1.00	-
65	430764.39	2197178.20	Картометрический	1.00	-
66	430889.96	2197139.51	Картометрический	1.00	-
67	430794.72	2197076.81	Картометрический	1.00	-
68	430832.21	2197019.86	Картометрический	1.00	-
69	430795.25	2196995.60	Картометрический	1.00	-
70	430869.92	2196883.59	Картометрический	1.00	-
71	430897.38	2196905.36	Картометрический	1.00	-
72	431087.04	2197050.86	Картометрический	1.00	-
73	431101.32	2197061.81	Картометрический	1.00	-
74	431181.84	2197123.59	Картометрический	1.00	-
75	431348.13	2197251.77	Картометрический	1.00	-
56	431440.21	2197322.81	Аналитический	0.10	-
76	430924.89	2196097.01	Картометрический	1.00	-

1	2	3	4	5	6
77	430891.90	2196120.25	Картометрический	1.00	-
78	430834.64	2196069.02	Картометрический	1.00	-
79	430882.33	2196035.75	Картометрический	1.00	-
76	430924.89	2196097.01	Картометрический	1.00	-
80	430783.38	2196585.47	Картометрический	1.00	-
81	430543.62	2196381.52	Картометрический	1.00	-
82	430290.49	2196171.34	Картометрический	1.00	-
83	430248.64	2196132.93	Картометрический	1.00	-
84	430248.34	2196132.66	Картометрический	1.00	-
85	430294.08	2196077.44	Картометрический	1.00	-
86	430438.44	2195930.61	Картометрический	1.00	-
87	430519.98	2195959.41	Картометрический	1.00	-
88	430602.17	2196018.80	Картометрический	1.00	-
89	430677.99	2196086.12	Картометрический	1.00	-
90	430773.82	2196156.98	Картометрический	1.00	-
91	430838.98	2196216.16	Картометрический	1.00	-
92	430851.56	2196243.03	Картометрический	1.00	-
93	430856.07	2196296.18	Картометрический	1.00	-
94	430840.56	2196423.37	Картометрический	1.00	-
95	430823.68	2196532.60	Картометрический	1.00	-
80	430783.38	2196585.47	Картометрический	1.00	-

3. Сведения о характерных точках части (частей) границы объекта

Обозначение характерных точек части границы	Координаты, м		Метод определения координат характерной точки	Средняя квадратическая погрешность положения характерной точки (Mt), м	Описание обозначения точки на местности (при наличии)
	X	Y			
1	2	3	4	5	6
Часть №					
-	-	-	-	-	-

Раздел 3

Сведения о местоположении измененных (уточненных) границ объекта							
1. Система координат: -							
2. Сведения о характерных точках границ объекта							
Обозначение характерных точек границ	Существующие координаты, м		Измененные (уточненные) координаты, м		Метод определения координат характерной точки	Средняя квадратическая погрешность положения характерной точки (Mt), м	Описание обозначения точки на местности (при наличии)
	X	Y	X	Y			
1	2	3	4	5	6	7	8
-	-	-	-	-	-	-	-
3.Сведения о характерных точках части (частей) границы объекта							
Часть №							
-	-	-	-	-	-	-	-

Раздел 4

План границ объекта

Используемые условные знаки и обозначения:

границы территориальной зоны

• 1 характерная точка границ территориальной зоны

Заместитель руководителя БУ ЧАО «Нормативно-проектный центр»

Подпись А.И. Романов Дата « 13 » января 2021 г.

Место для оттиска печати (при наличии) лица, составившего описание местоположения границ объекта

Масштаб 1:5000

ОПИСАНИЕ МЕСТОПОЛОЖЕНИЯ ГРАНИЦ

Общественно-деловая зона села Ударник – ОД/2

(наименование объекта, местоположение границ которого описано
(далее - объект)

Раздел 1

Сведения об объекте		
№ п/п	Характеристики объекта	Описание характеристик
1	2	3
1	Местоположение объекта	Воронежская область, Бутурлиновский муниципальный район, Чулокское сельское поселение, село Ударник
2	Площадь объекта ± величина погрешности определения площади (Р ± Дельта Р)	49051+/-775 м²
3	Иные характеристики объекта	-

Раздел 2

Сведения о местоположении границ объекта					
1. Система координат: МСК - 36, зона 2					
2. Сведения о характерных точках границ объекта					
Обозначение характерных точек границ	Координаты, м		Метод определения координат характерной точки	Средняя квадратическая погрешность положения характерной точки (Mt), м	Описание обозначения точки на местности (при наличии)
	X	Y			
1	2	3	4	5	6
1	431180.17	2196551.05	Картометрический	1.00	-
2	431158.29	2196584.03	Картометрический	1.00	-
3	431140.36	2196573.32	Аналитический	0.10	-
4	431117.98	2196556.49	Аналитический	0.10	-
5	431114.34	2196551.68	Аналитический	0.10	-
6	431111.64	2196546.14	Аналитический	0.10	-
7	431114.98	2196531.33	Аналитический	0.10	-
8	431113.72	2196523.13	Аналитический	0.10	-
9	431107.73	2196516.33	Аналитический	0.10	-
10	431089.08	2196501.56	Аналитический	0.10	-
11	431046.47	2196461.88	Аналитический	0.10	-
12	431045.31	2196459.85	Аналитический	0.10	-
13	431049.83	2196453.34	Картометрический	1.00	-
14	431050.31	2196449.90	Картометрический	1.00	-
15	431057.82	2196437.20	Картометрический	1.00	-
16	431060.66	2196431.48	Картометрический	1.00	-
17	431099.42	2196459.13	Картометрический	1.00	-
18	431163.09	2196507.43	Картометрический	1.00	-
19	431166.48	2196525.26	Картометрический	1.00	-
1	431180.17	2196551.05	Картометрический	1.00	-
20	431054.08	2196424.48	Картометрический	1.00	-
21	431049.61	2196433.28	Картометрический	1.00	-
22	431036.37	2196450.57	Картометрический	1.00	-
23	431031.07	2196450.08	Картометрический	1.00	-
24	431027.34	2196454.89	Картометрический	1.00	-
25	431028.95	2196459.76	Картометрический	1.00	-
26	431024.65	2196465.11	Аналитический	0.10	-
27	430991.25	2196506.91	Аналитический	0.10	-
28	430982.04	2196510.32	Аналитический	0.10	-
29	430975.17	2196518.84	Аналитический	0.10	-
30	430981.78	2196524.97	Аналитический	0.10	-
31	430996.95	2196514.49	Аналитический	0.10	-
32	431031.49	2196471.02	Аналитический	0.10	-
33	431035.83	2196465.99	Картометрический	1.00	-
34	431039.26	2196465.69	Картометрический	1.00	-

1	2	3	4	5	6
35	431041.36	2196465.53	Аналитический	0.10	-
36	431044.64	2196467.00	Аналитический	0.10	-
37	431085.67	2196505.26	Аналитический	0.10	-
38	431104.50	2196520.15	Аналитический	0.10	-
39	431109.17	2196525.21	Аналитический	0.10	-
40	431109.96	2196531.09	Аналитический	0.10	-
41	431106.60	2196546.10	Аналитический	0.10	-
42	431109.79	2196554.13	Аналитический	0.10	-
43	431115.28	2196560.70	Аналитический	0.10	-
44	431137.76	2196577.62	Аналитический	0.10	-
45	431137.63	2196578.29	Картометрический	1.00	-
46	431105.24	2196619.00	Картометрический	1.00	-
47	431070.13	2196592.09	Картометрический	1.00	-
48	430981.61	2196525.47	Картометрический	1.00	-
49	430874.94	2196663.55	Картометрический	1.00	-
50	430824.29	2196620.49	Картометрический	1.00	-
51	430870.18	2196561.65	Картометрический	1.00	-
52	430876.91	2196503.26	Картометрический	1.00	-
53	430894.64	2196450.60	Картометрический	1.00	-
54	430916.85	2196400.97	Картометрический	1.00	-
55	430947.49	2196332.13	Картометрический	1.00	-
56	430963.26	2196327.65	Картометрический	1.00	-
57	430973.96	2196334.89	Картометрический	1.00	-
58	430981.48	2196359.64	Картометрический	1.00	-
59	430987.38	2196372.91	Картометрический	1.00	-
60	430995.57	2196383.55	Картометрический	1.00	-
61	431002.82	2196381.82	Картометрический	1.00	-
20	431054.08	2196424.48	Картометрический	1.00	-
62	431098.60	2196290.93	Картометрический	1.00	-
63	431084.90	2196306.85	Картометрический	1.00	-
64	431064.44	2196289.23	Картометрический	1.00	-
65	431078.14	2196273.32	Картометрический	1.00	-
62	431098.60	2196290.93	Картометрический	1.00	-

3. Сведения о характерных точках части (частей) границы объекта

Обозначение характерных точек части границы	Координаты, м		Метод определения координат характерной точки	Средняя квадратическая погрешность положения характерной точки (Mt), м	Описание обозначения точки на местности (при наличии)
	X	Y			
1	2	3	4	5	6
Часть №					
-	-	-	-	-	-

Раздел 3

Сведения о местоположении измененных (уточненных) границ объекта							
1. Система координат: -							
2. Сведения о характерных точках границ объекта							
Обозначение характерных точек границ	Существующие координаты, м		Измененные (уточненные) координаты, м		Метод определения координат характерной точки	Средняя квадратическая погрешность положения характерной точки (Mt), м	Описание обозначения точки на местности (при наличии)
	X	Y	X	Y			
1	2	3	4	5	6	7	8
-	-	-	-	-	-	-	-
3.Сведения о характерных точках части (частей) границы объекта							
Часть №							
-	-	-	-	-	-	-	-

Раздел 4

План границ объекта

Масштаб 1:2000

Используемые условные знаки и обозначения:

границы территориальной зоны

• 1 характерная точка границ территориальной зоны

Заместитель руководителя БУЮО «Нормативно проектный центр»

Подпись _____ А.В. Ромашов Дата « 13 » января 2021 г.

Место для оттиска печати (при наличии) лица, составившего описание местоположения границ объекта

ОПИСАНИЕ МЕСТОПОЛОЖЕНИЯ ГРАНИЦ

Производственная зона села Ударник – П1/2

(наименование объекта, местоположение границ которого описано
(далее - объект)

Раздел 1

Сведения об объекте		
№ п/п	Характеристики объекта	Описание характеристик
1	2	3
1	Местоположение объекта	Воронежская область, Бутурлиновский муниципальный район, Чулокское сельское поселение, село Ударник
2	Площадь объекта ± величина погрешности определения площади (Р ± Дельта Р)	20565+/-502 м²
3	Иные характеристики объекта	-

Раздел 2

Сведения о местоположении границ объекта					
1. Система координат: МСК - 36, зона 2					
2. Сведения о характерных точках границ объекта					
Обозначение характерных точек границ	Координаты, м		Метод определения координат характерной точки	Средняя квадратическая погрешность положения характерной точки (Mt), м	Описание обозначения точки на местности (при наличии)
	X	Y			
1	2	3	4	5	6
1	431053.05	2196232.86	Аналитический	0.20	-
2	430968.75	2196278.04	Картометрический	1.00	-
3	430950.19	2196248.80	Картометрический	1.00	-
4	430927.30	2196201.41	Картометрический	1.00	-
5	430898.73	2196155.47	Картометрический	1.00	-
6	430875.21	2196131.84	Картометрический	1.00	-
7	430891.90	2196120.25	Картометрический	1.00	-
8	430924.89	2196097.01	Картометрический	1.00	-
9	430987.80	2196052.90	Картометрический	1.00	-
10	430999.22	2196083.68	Аналитический	0.50	-
11	431025.59	2196150.37	Аналитический	0.50	-
12	431042.55	2196197.67	Аналитический	0.50	-
13	431051.43	2196228.91	Аналитический	0.50	-
1	431053.05	2196232.86	Аналитический	0.20	-
3. Сведения о характерных точках части (частей) границы объекта					
Обозначение характерных точек части границы	Координаты, м		Метод определения координат характерной точки	Средняя квадратическая погрешность положения характерной точки (Mt), м	Описание обозначения точки на местности (при наличии)
	X	Y			
1	2	3	4	5	6
Часть №					
-	-	-	-	-	-

Раздел 3

Сведения о местоположении измененных (уточненных) границ объекта							
1. Система координат: -							
2. Сведения о характерных точках границ объекта							
Обозначение характерных точек границ	Существующие координаты, м		Измененные (уточненные) координаты, м		Метод определения координат характерной точки	Средняя квадратическая погрешность положения характерной точки (Mt), м	Описание обозначения точки на местности (при наличии)
	X	Y	X	Y			
1	2	3	4	5	6	7	8
-	-	-	-	-	-	-	-
3.Сведения о характерных точках части (частей) границы объекта							
Часть №							
-	-	-	-	-	-	-	-

Раздел 4

План границ объекта

Масштаб 1:2000

Используемые условные знаки и обозначения:

	границы территориальной зоны
• 1	характерная точка границ территориальной зоны

Заместитель руководителя БУВО «Нормативно-проектный центр»

Подпись _____ А.В. Романов Дата « 13 » января 2021 г.

Место для оттиска печати (при наличии) лица, составившего описание местоположения границ объекта

ОПИСАНИЕ МЕСТОПОЛОЖЕНИЯ ГРАНИЦ

Зона улиц, дорог, инженерной и транспортной инфраструктуры
села Ударник – ИТ1/2

(наименование объекта, местоположение границ которого описано
(далее - объект)

Раздел 1

Сведения об объекте		
№ п/п	Характеристики объекта	Описание характеристик
1	2	3
1	Местоположение объекта	Воронежская область, Бутурлиновский муниципальный район, Чулокское сельское поселение, село Ударник
2	Площадь объекта ± величина погрешности определения площади (Р ± Дельта Р)	12561+/-392 м²
3	Иные характеристики объекта	-

Раздел 2

Сведения о местоположении границ объекта					
1. Система координат: МСК - 36, зона 2					
2. Сведения о характерных точках границ объекта					
Обозначение характерных точек границ	Координаты, м		Метод определения координат характерной точки	Средняя квадратическая погрешность положения характерной точки (Mt), м	Описание обозначения точки на местности (при наличии)
	X	Y			
1	2	3	4	5	6
1	431365.21	2196456.87	Картометрический	1.00	-
2	431355.24	2196469.56	Картометрический	1.00	-
3	431246.66	2196386.63	Картометрический	1.00	-
4	431208.77	2196357.74	Картометрический	1.00	-
5	431187.67	2196341.81	Картометрический	1.00	-
6	431159.60	2196318.89	Картометрический	1.00	-
7	431151.04	2196312.30	Картометрический	1.00	-
8	431137.48	2196315.21	Картометрический	1.00	-
9	431114.41	2196342.64	Картометрический	1.00	-
10	431077.06	2196398.61	Картометрический	1.00	-
11	431060.66	2196431.48	Картометрический	1.00	-
12	431057.82	2196437.20	Картометрический	1.00	-
13	431050.31	2196449.90	Картометрический	1.00	-
14	431049.83	2196453.34	Картометрический	1.00	-
15	431045.31	2196459.85	Аналитический	0.10	-
16	431046.47	2196461.88	Аналитический	0.10	-
17	431089.08	2196501.56	Аналитический	0.10	-
18	431107.73	2196516.33	Аналитический	0.10	-
19	431113.72	2196523.13	Аналитический	0.10	-
20	431114.98	2196531.33	Аналитический	0.10	-
21	431111.64	2196546.14	Аналитический	0.10	-
22	431114.34	2196551.68	Аналитический	0.10	-
23	431117.98	2196556.49	Аналитический	0.10	-
24	431140.36	2196573.32	Аналитический	0.10	-
25	431158.29	2196584.03	Аналитический	0.10	-
26	431200.96	2196609.53	Аналитический	0.10	-
27	431210.31	2196613.22	Аналитический	0.10	-
28	431220.76	2196613.60	Аналитический	0.10	-
29	431226.83	2196611.81	Аналитический	0.10	-
30	431243.27	2196599.98	Аналитический	0.10	-
31	431260.36	2196577.41	Картометрический	1.00	-
32	431281.70	2196549.25	Аналитический	0.10	-
33	431285.62	2196552.47	Аналитический	0.10	-
34	431246.60	2196603.74	Аналитический	0.10	-
35	431237.88	2196610.73	Аналитический	0.10	-
36	431228.70	2196616.46	Аналитический	0.10	-

1	2	3	4	5	6
37	431220.09	2196618.62	Аналитический	0.10	-
38	431209.35	2196618.15	Аналитический	0.10	-
39	431199.14	2196614.19	Аналитический	0.10	-
40	431137.76	2196577.62	Аналитический	0.10	-
41	431115.28	2196560.70	Аналитический	0.10	-
42	431109.79	2196554.13	Аналитический	0.10	-
43	431106.60	2196546.10	Аналитический	0.10	-
44	431109.96	2196531.09	Аналитический	0.10	-
45	431109.17	2196525.21	Аналитический	0.10	-
46	431104.50	2196520.15	Аналитический	0.10	-
47	431085.67	2196505.26	Аналитический	0.10	-
48	431044.64	2196467.00	Аналитический	0.10	-
49	431041.36	2196465.53	Аналитический	0.10	-
50	431039.26	2196465.69	Картометрический	1.00	-
51	431035.83	2196465.99	Картометрический	1.00	-
52	431031.49	2196471.02	Аналитический	0.10	-
53	430996.95	2196514.49	Аналитический	0.10	-
54	430981.78	2196524.97	Аналитический	0.10	-
55	430975.17	2196518.84	Аналитический	0.10	-
56	430982.04	2196510.32	Аналитический	0.10	-
57	430991.25	2196506.91	Аналитический	0.10	-
58	431024.65	2196465.11	Аналитический	0.10	-
59	431028.95	2196459.76	Картометрический	1.00	-
60	431027.34	2196454.89	Картометрический	1.00	-
61	431031.07	2196450.08	Картометрический	1.00	-
62	431036.37	2196450.57	Картометрический	1.00	-
63	431049.61	2196433.28	Картометрический	1.00	-
64	431054.08	2196424.48	Картометрический	1.00	-
65	431069.41	2196394.34	Картометрический	1.00	-
66	431107.31	2196335.86	Картометрический	1.00	-
67	431130.40	2196307.38	Картометрический	1.00	-
68	431130.10	2196297.71	Картометрический	1.00	-
69	431126.47	2196295.56	Картометрический	1.00	-
70	431070.78	2196256.52	Картометрический	1.00	-
71	431057.90	2196244.73	Картометрический	1.00	-
72	431053.05	2196232.86	Картометрический	1.00	-
73	431144.04	2196302.04	Картометрический	1.00	-
74	431159.10	2196285.12	Картометрический	1.00	-
75	431162.07	2196287.04	Картометрический	1.00	-
76	431157.67	2196295.14	Картометрический	1.00	-
77	431161.90	2196300.80	Картометрический	1.00	-
78	431228.00	2196351.53	Картометрический	1.00	-
1	431365.21	2196456.87	Картометрический	1.00	-
79	430980.92	2196034.35	Картометрический	1.00	-
80	430949.54	2195949.77	Картометрический	1.00	-

1	2	3	4	5	6
81	430879.22	2195758.23	Картометрический	1.00	-
82	430857.81	2195694.63	Картометрический	1.00	-
83	430856.20	2195693.90	Картометрический	1.00	-
84	430852.69	2195695.22	Картометрический	1.00	-
85	430842.91	2195703.48	Картометрический	1.00	-
86	430836.57	2195689.91	Картометрический	1.00	-
87	430845.35	2195681.04	Картометрический	1.00	-
88	430847.80	2195674.08	Картометрический	1.00	-
89	430839.19	2195651.44	Картометрический	1.00	-
90	430816.42	2195590.36	Картометрический	1.00	-
91	430827.60	2195585.92	Картометрический	1.00	-
79	430980.92	2196034.35	Картометрический	1.00	-

3. Сведения о характерных точках части (частей) границы объекта

Обозначение характерных точек части границы	Координаты, м		Метод определения координат характерной точки	Средняя квадратическая погрешность положения характерной точки (Mt), м	Описание обозначения точки на местности (при наличии)
	X	Y			
1	2	3	4	5	6
Часть №					
-	-	-	-	-	-

Раздел 3

Сведения о местоположении измененных (уточненных) границ объекта							
1. Система координат: -							
2. Сведения о характерных точках границ объекта							
Обозначение характерных точек границ	Существующие координаты, м		Измененные (уточненные) координаты, м		Метод определения координат характерной точки	Средняя квадратическая погрешность положения характерной точки (Mt), м	Описание обозначения точки на местности (при наличии)
	X	Y	X	Y			
1	2	3	4	5	6	7	8
-	-	-	-	-	-	-	-
3.Сведения о характерных точках части (частей) границы объекта							
Часть №							
-	-	-	-	-	-	-	-

Раздел 4

План границ объекта

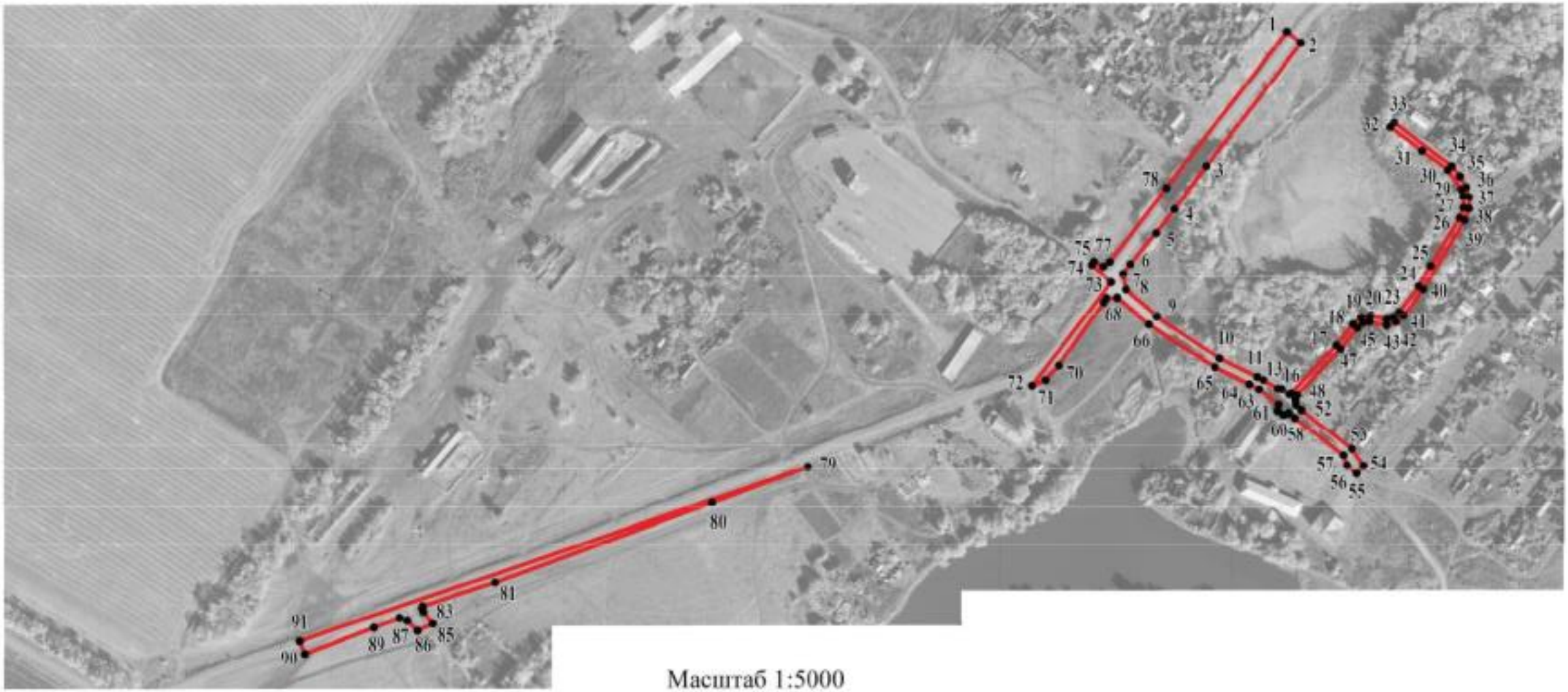

Масштаб 1:5000

Используемые условные знаки и обозначения:

границы территориальной зоны

• 1 характерная точка границ территориальной зоны

Заместитель руководителя БУВО «Нормативно-проектный центр»

Подпись _____ А.В. Ромашов Дата « 13 » января 2021 г.

Место для оттиска печати (при наличии) лица, составившего описание местоположения границ объекта

ОПИСАНИЕ МЕСТОПОЛОЖЕНИЯ ГРАНИЦ

Зона сельскохозяйственного использования в границах населенного пункта
села Ударник – СХ1/2

(наименование объекта, местоположение границ которого описано
(далее - объект)

Раздел 1

Сведения об объекте		
№ п/п	Характеристики объекта	Описание характеристик
1	2	3
1	Местоположение объекта	Воронежская область, Бутурлиновский муниципальный район, Чулокское сельское поселение, село Ударник
2	Площадь объекта ± величина погрешности определения площади (Р ± Дельта Р)	290093+/-1885 м²
3	Иные характеристики объекта	-

Раздел 2

Сведения о местоположении границ объекта					
1. Система координат: МСК - 36, зона 2					
2. Сведения о характерных точках границ объекта					
Обозначение характерных точек границ	Координаты, м		Метод определения координат характерной точки	Средняя квадратическая погрешность положения характерной точки (Mt), м	Описание обозначения точки на местности (при наличии)
	X	Y			
1	2	3	4	5	6
1	431655.96	2196850.59	Картометрический	1.00	-
2	431574.56	2196968.27	Картометрический	1.00	-
3	431562.62	2196985.32	Картометрический	1.00	-
4	431509.95	2197078.30	Картометрический	1.00	-
5	431358.32	2196959.18	Картометрический	1.00	-
6	431567.89	2196787.25	Картометрический	1.00	-
1	431655.96	2196850.59	Картометрический	1.00	-
7	430869.92	2196883.59	Картометрический	1.00	-
8	430795.25	2196995.60	Картометрический	1.00	-
9	430832.21	2197019.86	Картометрический	1.00	-
10	430794.72	2197076.81	Картометрический	1.00	-
11	430889.96	2197139.51	Картометрический	1.00	-
12	430764.39	2197178.20	Картометрический	1.00	-
13	430673.18	2197326.26	Картометрический	1.00	-
14	430658.47	2197316.90	Аналитический	0.10	-
15	430582.94	2197284.00	Аналитический	0.10	-
16	430517.87	2197236.07	Аналитический	0.10	-
17	430470.79	2197303.66	Аналитический	0.10	-
18	430279.11	2197378.44	Аналитический	0.10	-
19	430282.84	2197177.82	Аналитический	0.10	-
20	430338.66	2197180.68	Аналитический	0.10	-
21	430339.13	2197179.85	Аналитический	0.10	-
22	430564.21	2196786.64	Аналитический	0.10	-
23	430292.52	2196615.02	Аналитический	0.10	-
24	430367.22	2196486.12	Аналитический	0.10	-
25	430428.15	2196533.26	Картометрический	1.00	-
7	430869.92	2196883.59	Картометрический	1.00	-
26	430478.70	2197123.11	Картометрический	1.00	-
27	430455.79	2197174.11	Картометрический	1.00	-

1	2	3	4	5	6
28	430429.75	2197173.65	Картометрический	1.00	-
29	430360.42	2197168.94	Картометрический	1.00	-
30	430389.71	2197115.94	Картометрический	1.00	-
26	430478.70	2197123.11	Картометрический	1.00	-

3. Сведения о характерных точках части (частей) границы объекта

Обозначение характерных точек части границы	Координаты, м		Метод определения координат характерной точки	Средняя квадратическая погрешность положения характерной точки (Mt), м	Описание обозначения точки на местности (при наличии)
	X	Y			
1	2	3	4	5	6
Часть №					
-	-	-	-	-	-

Раздел 3

Сведения о местоположении измененных (уточненных) границ объекта							
1. Система координат: -							
2. Сведения о характерных точках границ объекта							
Обозначение характерных точек границ	Существующие координаты, м		Измененные (уточненные) координаты, м		Метод определения координат характерной точки	Средняя квадратическая погрешность положения характерной точки (Mt), м	Описание обозначения точки на местности (при наличии)
	X	Y	X	Y			
1	2	3	4	5	6	7	8
-	-	-	-	-	-	-	-
3.Сведения о характерных точках части (частей) границы объекта							
Часть №							
-	-	-	-	-	-	-	-

Раздел 4

План границ объекта

Масштаб 1:5000

Используемые условные знаки и обозначения:

границы территориальной зоны

• 1 характерная точка границ территориальной зоны

Заместитель руководителя БУМО «Нормативно-проектный центр»

Подпись _____ А.В. Ромашов Дата « 13 » января 2021 г.

Место для оттиска печати (при наличии) лица, составившего описание местоположения границ объекта

ОПИСАНИЕ МЕСТОПОЛОЖЕНИЯ ГРАНИЦ

Зона сельскохозяйственного производства села Ударник – СХ2/2

(наименование объекта, местоположение границ которого описано
(далее - объект)

Раздел 1

Сведения об объекте		
№ п/п	Характеристики объекта	Описание характеристик
1	2	3
1	Местоположение объекта	Воронежская область, Бутурлиновский муниципальный район, Чулокское сельское поселение, село Ударник
2	Площадь объекта ± величина погрешности определения площади (Р ± Дельта Р)	562260+/-2624 м²
3	Иные характеристики объекта	-

Раздел 2

Сведения о местоположении границ объекта					
1. Система координат: МСК - 36, зона 2					
2. Сведения о характерных точках границ объекта					
Обозначение характерных точек границ	Координаты, м		Метод определения координат характерной точки	Средняя квадратическая погрешность положения характерной точки (Mt), м	Описание обозначения точки на местности (при наличии)
	X	Y			
1	2	3	4	5	6
1	431596.31	2195905.73	Картометрический	1.00	-
2	431421.44	2196179.22	Картометрический	1.00	-
3	431372.71	2196166.18	Картометрический	1.00	-
4	431228.00	2196351.53	Картометрический	1.00	-
5	431161.90	2196300.80	Картометрический	1.00	-
6	431157.67	2196295.14	Картометрический	1.00	-
7	431162.07	2196287.04	Картометрический	1.00	-
8	431159.10	2196285.12	Картометрический	1.00	-
9	431150.86	2196279.78	Картометрический	1.00	-
10	431142.48	2196285.78	Картометрический	1.00	-
11	431140.49	2196285.01	Картометрический	1.00	-
12	431124.13	2196273.52	Картометрический	1.00	-
13	431071.34	2196232.62	Картометрический	1.00	-
14	431062.89	2196207.31	Картометрический	1.00	-
15	431045.07	2196153.92	Картометрический	1.00	-
16	430965.55	2195940.87	Картометрический	1.00	-
17	430911.29	2195794.70	Картометрический	1.00	-
18	430872.43	2195685.15	Картометрический	1.00	-
19	430848.70	2195578.28	Аналитический	0.10	-
20	430848.20	2195578.46	Аналитический	0.10	-
21	430807.25	2195464.39	Аналитический	0.10	-
22	430971.40	2195575.17	Аналитический	0.10	-
23	431037.94	2195466.50	Аналитический	0.10	-
24	431057.94	2195440.67	Аналитический	0.10	-
25	431192.50	2195527.31	Аналитический	0.10	-
26	431310.06	2195616.97	Аналитический	0.10	-
27	431425.36	2195693.04	Аналитический	0.10	-
28	431465.38	2195723.51	Аналитический	0.10	-
29	431501.92	2195758.98	Аналитический	0.10	-
30	431520.76	2195789.86	Аналитический	0.10	-
31	431522.87	2195811.07	Аналитический	0.10	-
32	431514.57	2195844.76	Аналитический	0.10	-
1	431596.31	2195905.73	Картометрический	1.00	-
33	430564.21	2196786.64	Аналитический	0.10	-
34	430339.13	2197179.85	Аналитический	0.10	-

1	2	3	4	5	6
35	430338.66	2197180.68	Аналитический	0.10	-
36	430282.84	2197177.82	Аналитический	0.10	-
37	430230.18	2197183.55	Аналитический	0.10	-
38	430186.32	2197181.01	Аналитический	0.10	-
39	430103.80	2197169.24	Аналитический	0.10	-
40	430064.33	2197158.30	Аналитический	0.10	-
41	429969.42	2197132.72	Аналитический	0.10	-
42	429997.39	2197085.76	Аналитический	0.10	-
43	430065.53	2196972.59	Аналитический	0.10	-
44	430108.19	2196908.96	Аналитический	0.10	-
45	430125.81	2196872.83	Аналитический	0.10	-
46	430140.07	2196835.79	Аналитический	0.10	-
47	430191.72	2196745.20	Аналитический	0.10	-
48	430229.97	2196690.81	Аналитический	0.10	-
49	430292.52	2196615.02	Аналитический	0.10	-
33	430564.21	2196786.64	Аналитический	0.10	-

3. Сведения о характерных точках части (частей) границы объекта

Обозначение характерных точек части границы	Координаты, м		Метод определения координат характерной точки	Средняя квадратическая погрешность положения характерной точки (Mt), м	Описание обозначения точки на местности (при наличии)
	X	Y			
1	2	3	4	5	6
Часть №					
-	-	-	-	-	-

Раздел 3

Сведения о местоположении измененных (уточненных) границ объекта							
1. Система координат: -							
2. Сведения о характерных точках границ объекта							
Обозначение характерных точек границ	Существующие координаты, м		Измененные (уточненные) координаты, м		Метод определения координат характерной точки	Средняя квадратическая погрешность положения характерной точки (Mt), м	Описание обозначения точки на местности (при наличии)
	X	Y	X	Y			
1	2	3	4	5	6	7	8
-	-	-	-	-	-	-	-
3.Сведения о характерных точках части (частей) границы объекта							
Часть №							
-	-	-	-	-	-	-	-

Раздел 4

План границ объекта

Масштаб 1:10000

Используемые условные знаки и обозначения:

границы территориальной зоны

•1 характерная точка границ территориальной зоны

Заместитель руководителя БУВО «Нормативно-проектный центр»

Подпись _____ А.В. Ромашов Дата « 13 » января 2021 г.

Место для оттиска печати (при наличии) лица, составившего описание местоположения границ объекта

ОПИСАНИЕ МЕСТОПОЛОЖЕНИЯ ГРАНИЦ

Зона рекреационного назначения - объектов отдыха села Ударник – Р1/2

(наименование объекта, местоположение границ которого описано
(далее - объект)

Раздел 1

Сведения об объекте		
№ п/п	Характеристики объекта	Описание характеристик
1	2	3
1	Местоположение объекта	Воронежская область, Бутурлиновский муниципальный район, Чулокское сельское поселение, село Ударник
2	Площадь объекта ± величина погрешности определения площади (Р ± Дельта Р)	56419+/-831 м²
3	Иные характеристики объекта	-

Раздел 2

Сведения о местоположении границ объекта					
1. Система координат: МСК - 36, зона 2					
2. Сведения о характерных точках границ объекта					
Обозначение характерных точек границ	Координаты, м		Метод определения координат характерной точки	Средняя квадратическая погрешность положения характерной точки (Mt), м	Описание обозначения точки на местности (при наличии)
	X	Y			
1	2	3	4	5	6
1	431355.24	2196469.56	Картометрический	1.00	-
2	431330.26	2196503.10	Картометрический	1.00	-
3	431343.49	2196514.64	Картометрический	1.00	-
4	431344.48	2196527.85	Картометрический	1.00	-
5	431335.01	2196541.03	Картометрический	1.00	-
6	431324.91	2196546.34	Картометрический	1.00	-
7	431285.62	2196552.47	Аналитический	0.10	-
8	431281.70	2196549.25	Аналитический	0.10	-
9	431267.72	2196537.10	Картометрический	1.00	-
10	431241.87	2196563.39	Картометрический	1.00	-
11	431260.36	2196577.41	Картометрический	1.00	-
12	431243.27	2196599.98	Аналитический	0.10	-
13	431226.83	2196611.81	Аналитический	0.10	-
14	431220.76	2196613.60	Аналитический	0.10	-
15	431210.31	2196613.22	Аналитический	0.10	-
16	431200.96	2196609.53	Аналитический	0.10	-
17	431158.29	2196584.03	Картометрический	1.00	-
18	431180.17	2196551.05	Картометрический	1.00	-
19	431166.48	2196525.26	Картометрический	1.00	-
20	431163.09	2196507.43	Картометрический	1.00	-
21	431099.42	2196459.13	Картометрический	1.00	-
22	431060.66	2196431.48	Картометрический	1.00	-
23	431077.06	2196398.61	Картометрический	1.00	-
24	431114.41	2196342.64	Картометрический	1.00	-
25	431137.48	2196315.21	Картометрический	1.00	-
26	431151.04	2196312.30	Картометрический	1.00	-
27	431159.60	2196318.89	Картометрический	1.00	-
28	431187.67	2196341.81	Картометрический	1.00	-
29	431208.77	2196357.74	Картометрический	1.00	-
30	431246.66	2196386.63	Картометрический	1.00	-
1	431355.24	2196469.56	Картометрический	1.00	-
31	431130.10	2196297.71	Картометрический	1.00	-
32	431130.40	2196307.38	Картометрический	1.00	-
33	431107.31	2196335.86	Картометрический	1.00	-
34	431069.41	2196394.34	Картометрический	1.00	-

1	2	3	4	5	6
35	431054.08	2196424.48	Картометрический	1.00	-
36	431002.82	2196381.82	Картометрический	1.00	-
37	431013.72	2196379.22	Картометрический	1.00	-
38	431033.37	2196376.02	Картометрический	1.00	-
39	431045.05	2196377.28	Картометрический	1.00	-
40	431056.36	2196370.11	Картометрический	1.00	-
41	431050.82	2196352.77	Картометрический	1.00	-
42	431005.51	2196297.66	Картометрический	1.00	-
43	430988.62	2196289.56	Картометрический	1.00	-
44	430968.75	2196278.04	Картометрический	1.00	-
45	431053.05	2196232.86	Картометрический	1.00	-
46	431057.90	2196244.73	Картометрический	1.00	-
47	431070.78	2196256.52	Картометрический	1.00	-
48	431126.47	2196295.56	Картометрический	1.00	-
31	431130.10	2196297.71	Картометрический	1.00	-
49	431098.60	2196290.93	Картометрический	1.00	-
50	431084.90	2196306.85	Картометрический	1.00	-
51	431064.44	2196289.23	Картометрический	1.00	-
52	431078.14	2196273.32	Картометрический	1.00	-
49	431098.60	2196290.93	Картометрический	1.00	-

3. Сведения о характерных точках части (частей) границы объекта

Обозначение характерных точек части границы	Координаты, м		Метод определения координат характерной точки	Средняя квадратическая погрешность положения характерной точки (Mt), м	Описание обозначения точки на местности (при наличии)
	X	Y			
1	2	3	4	5	6
Часть №					
-	-	-	-	-	-

Раздел 3

Сведения о местоположении измененных (уточненных) границ объекта							
1. Система координат: -							
2. Сведения о характерных точках границ объекта							
Обозначение характерных точек границ	Существующие координаты, м		Измененные (уточненные) координаты, м		Метод определения координат характерной точки	Средняя квадратическая погрешность положения характерной точки (Mt), м	Описание обозначения точки на местности (при наличии)
	X	Y	X	Y			
1	2	3	4	5	6	7	8
-	-	-	-	-	-	-	-
3.Сведения о характерных точках части (частей) границы объекта							
Часть №							
-	-	-	-	-	-	-	-

Раздел 4

План границ объекта

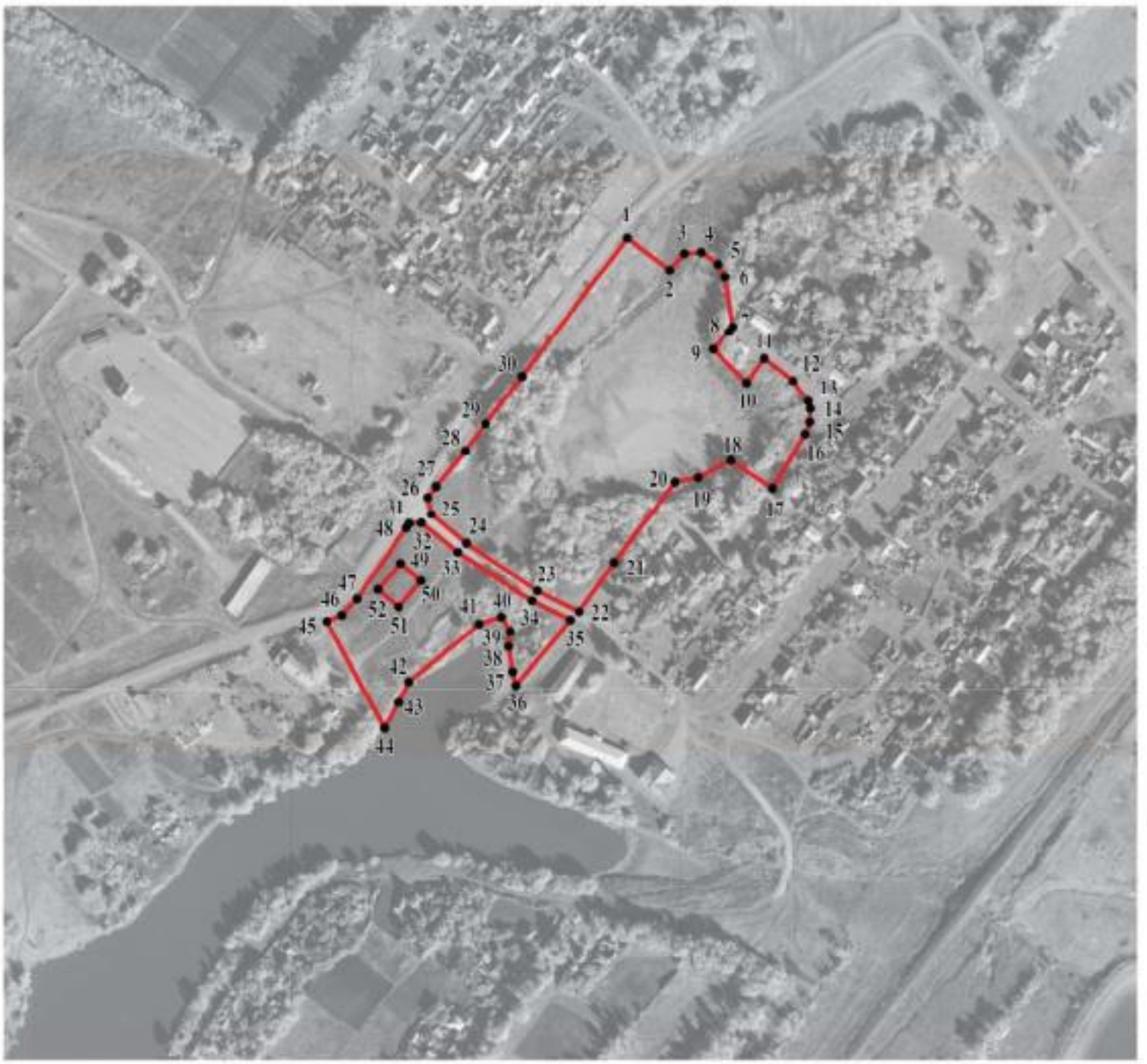

Масштаб 1:5000

Используемые условные знаки и обозначения:

	границы территориальной зоны
• 1	характерная точка границ территориальной зоны

Заместитель руководителя БУВО «Нормативно-проектный центр»

Подпись _____ А.В. Ромашов Дата « 13 » января 2021 г.

Место для оттиска печати (при наличии) лица, составившего описание местоположения границ объекта

ОПИСАНИЕ МЕСТОПОЛОЖЕНИЯ ГРАНИЦ

Зона природных территорий и защитного озеленения села Ударник – Р2/2

(наименование объекта, местоположение границ которого описано
(далее - объект)

Раздел 1

Сведения об объекте		
№ п/п	Характеристики объекта	Описание характеристик
1	2	3
1	Местоположение объекта	Воронежская область, Бутурлиновский муниципальный район, Чулокское сельское поселение, село Ударник
2	Площадь объекта ± величина погрешности определения площади (Р ± Дельта Р)	200969+/-1569 м²
3	Иные характеристики объекта	-

Раздел 2

Сведения о местоположении границ объекта					
1. Система координат: МСК - 36, зона 2					
2. Сведения о характерных точках границ объекта					
Обозначение характерных точек границ	Координаты, м		Метод определения координат характерной точки	Средняя квадратическая погрешность положения характерной точки (Mt), м	Описание обозначения точки на местности (при наличии)
	X	Y			
1	2	3	4	5	6
1	431387.63	2196495.14	Картометрический	1.00	-
2	431453.50	2196585.99	Картометрический	1.00	-
3	431508.52	2196669.97	Картометрический	1.00	-
4	431514.31	2196681.19	Картометрический	1.00	-
5	431515.76	2196692.77	Картометрический	1.00	-
6	431510.33	2196704.36	Картометрический	1.00	-
7	431424.01	2196773.14	Картометрический	1.00	-
8	431284.10	2196645.17	Картометрический	1.00	-
9	431331.52	2196580.20	Картометрический	1.00	-
10	431324.91	2196546.34	Картометрический	1.00	-
11	431335.01	2196541.03	Картометрический	1.00	-
12	431344.48	2196527.85	Картометрический	1.00	-
13	431343.49	2196514.64	Картометрический	1.00	-
14	431330.26	2196503.10	Картометрический	1.00	-
15	431355.24	2196469.56	Картометрический	1.00	-
1	431387.63	2196495.14	Картометрический	1.00	-
16	430987.80	2196052.90	Картометрический	1.00	-
17	430924.89	2196097.01	Картометрический	1.00	-
18	430882.33	2196035.75	Картометрический	1.00	-
19	430834.64	2196069.02	Картометрический	1.00	-
20	430891.90	2196120.25	Картометрический	1.00	-
21	430875.21	2196131.84	Картометрический	1.00	-
22	430898.73	2196155.47	Картометрический	1.00	-
23	430927.30	2196201.41	Картометрический	1.00	-
24	430950.19	2196248.80	Картометрический	1.00	-
25	430968.75	2196278.04	Картометрический	1.00	-
26	430988.62	2196289.56	Картометрический	1.00	-
27	431005.51	2196297.66	Картометрический	1.00	-
28	431050.82	2196352.77	Картометрический	1.00	-
29	431056.36	2196370.11	Картометрический	1.00	-
30	431045.05	2196377.28	Картометрический	1.00	-
31	431033.37	2196376.02	Картометрический	1.00	-
32	431013.72	2196379.22	Картометрический	1.00	-
33	431002.82	2196381.82	Картометрический	1.00	-
34	430995.57	2196383.55	Картометрический	1.00	-

1	2	3	4	5	6
35	430987.38	2196372.91	Картометрический	1.00	-
36	430981.48	2196359.64	Картометрический	1.00	-
37	430973.96	2196334.89	Картометрический	1.00	-
38	430963.26	2196327.65	Картометрический	1.00	-
39	430947.49	2196332.13	Картометрический	1.00	-
40	430916.85	2196400.97	Картометрический	1.00	-
41	430894.64	2196450.60	Картометрический	1.00	-
42	430876.91	2196503.26	Картометрический	1.00	-
43	430870.18	2196561.65	Картометрический	1.00	-
44	430824.29	2196620.49	Картометрический	1.00	-
45	430874.94	2196663.55	Картометрический	1.00	-
46	431002.74	2196772.06	Картометрический	1.00	-
47	430970.45	2196808.74	Картометрический	1.00	-
48	430736.50	2196619.61	Картометрический	1.00	-
49	430550.03	2196482.38	Картометрический	1.00	-
50	430573.82	2196442.71	Картометрический	1.00	-
51	430526.27	2196405.18	Картометрический	1.00	-
52	430543.62	2196381.52	Картометрический	1.00	-
53	430783.38	2196585.47	Картометрический	1.00	-
54	430823.68	2196532.60	Картометрический	1.00	-
55	430840.56	2196423.37	Аналитический	0.10	-
56	430856.07	2196296.18	Аналитический	0.10	-
57	430851.56	2196243.03	Картометрический	1.00	-
58	430838.98	2196216.16	Картометрический	1.00	-
59	430773.82	2196156.98	Картометрический	1.00	-
60	430677.99	2196086.12	Картометрический	1.00	-
61	430602.17	2196018.80	Картометрический	1.00	-
62	430519.98	2195959.41	Картометрический	1.00	-
63	430638.91	2196023.70	Картометрический	1.00	-
64	430718.72	2195928.85	Картометрический	1.00	-
65	430651.39	2195825.00	Картометрический	1.00	-
66	430688.53	2195780.08	Картометрический	1.00	-
67	430706.62	2195752.24	Картометрический	1.00	-
68	430839.19	2195651.44	Картометрический	1.00	-
69	430847.80	2195674.08	Картометрический	1.00	-
70	430845.35	2195681.04	Картометрический	1.00	-
71	430836.57	2195689.91	Картометрический	1.00	-
72	430842.91	2195703.48	Картометрический	1.00	-
73	430852.69	2195695.22	Картометрический	1.00	-
74	430856.20	2195693.90	Картометрический	1.00	-
75	430857.81	2195694.63	Картометрический	1.00	-
76	430879.22	2195758.23	Картометрический	1.00	-
77	430949.54	2195949.77	Картометрический	1.00	-
78	430980.92	2196034.35	Картометрический	1.00	-
16	430987.80	2196052.90	Картометрический	1.00	-

1	2	3	4	5	6
79	430846.15	2195819.95	Аналитический	0.10	-
80	430768.57	2195915.14	Аналитический	0.10	-
81	430708.94	2195827.50	Аналитический	0.10	-
82	430767.51	2195755.83	Аналитический	0.10	-
83	430809.44	2195704.42	Картометрический	1.00	-
84	430851.26	2195738.53	Картометрический	1.00	-
85	430809.34	2195789.93	Аналитический	0.10	-
79	430846.15	2195819.95	Аналитический	0.10	-

3. Сведения о характерных точках части (частей) границы объекта

Обозначение характерных точек части границы	Координаты, м		Метод определения координат характерной точки	Средняя квадратическая погрешность положения характерной точки (Mt), м	Описание обозначения точки на местности (при наличии)
	X	Y			
1	2	3	4	5	6
Часть №					
-	-	-	-	-	-

Раздел 3

Сведения о местоположении измененных (уточненных) границ объекта							
1. Система координат: -							
2. Сведения о характерных точках границ объекта							
Обозначение характерных точек границ	Существующие координаты, м		Измененные (уточненные) координаты, м		Метод определения координат характерной точки	Средняя квадратическая погрешность положения характерной точки (Mt), м	Описание обозначения точки на местности (при наличии)
	X	Y	X	Y			
1	2	3	4	5	6	7	8
-	-	-	-	-	-	-	-
3.Сведения о характерных точках части (частей) границы объекта							
Часть №							
-	-	-	-	-	-	-	-

Раздел 4

План границ объекта



Масштаб 1:5000

Используемые условные знаки и обозначения:

границы территориальной зоны

• 1 характерная точка границ территориальной зоны

Заместитель руководителя БУ ЧАО «Нормативно проектный центр»

Подпись _____ А.В. Ромашов Дата « 13 » января 2021 г.

Место для оттиска печати (при наличии) лица, составившего описание местоположения границ объекта

ОПИСАНИЕ МЕСТОПОЛОЖЕНИЯ ГРАНИЦ

Зона ритуальных объектов села Ударник – СН1/2

(наименование объекта, местоположение границ которого описано
(далее - объект)

Раздел 1

Сведения об объекте		
№ п/п	Характеристики объекта	Описание характеристик
1	2	3
1	Местоположение объекта	Воронежская область, Бутурлиновский муниципальный район, Чулокское сельское поселение, село Ударник
2	Площадь объекта ± величина погрешности определения площади (Р ± Дельта Р)	14514+/-422 м²
3	Иные характеристики объекта	-

Раздел 2

Сведения о местоположении границ объекта					
1. Система координат: МСК - 36, зона 2					
2. Сведения о характерных точках границ объекта					
Обозначение характерных точек границ	Координаты, м		Метод определения координат характерной точки	Средняя квадратическая погрешность положения характерной точки (Mt), м	Описание обозначения точки на местности (при наличии)
	X	Y			
1	2	3	4	5	6
1	430851.26	2195738.53	Картометрический	1.00	-
2	430809.34	2195789.93	Картометрический	1.00	-
3	430846.15	2195819.95	Аналитический	0.10	-
4	430768.57	2195915.14	Аналитический	0.10	-
5	430708.94	2195827.5	Аналитический	0.10	-
6	430767.51	2195755.83	Аналитический	0.10	-
7	430809.44	2195704.42	Картометрический	1.00	-
1	430851.26	2195738.53	Картометрический	1.00	-
3. Сведения о характерных точках части (частей) границы объекта					
Обозначение характерных точек части границы	Координаты, м		Метод определения координат характерной точки	Средняя квадратическая погрешность положения характерной точки (Mt), м	Описание обозначения точки на местности (при наличии)
	X	Y			
1	2	3	4	5	6
Часть №					
-	-	-	-	-	-

Раздел 3

Сведения о местоположении измененных (уточненных) границ объекта							
1. Система координат: -							
2. Сведения о характерных точках границ объекта							
Обозначение характерных точек границ	Существующие координаты, м		Измененные (уточненные) координаты, м		Метод определения координат характерной точки	Средняя квадратическая погрешность положения характерной точки (Mt), м	Описание обозначения точки на местности (при наличии)
	X	Y	X	Y			
1	2	3	4	5	6	7	8
-	-	-	-	-	-	-	-
3.Сведения о характерных точках части (частей) границы объекта							
Часть №							
-	-	-	-	-	-	-	-

Раздел 4

План границ объекта

Масштаб 1:2000

Используемые условные знаки и обозначения:

	границы территориальной зоны
• 1	характерная точка границ территориальной зоны

Заместитель руководителя БУВО «Нормативно-проектный центр»

Подпись _____ А.В. Ромашов Дата « 13 » января 2021 г.

Место для оттиска печати (при наличии) лица, составившего описание местоположения границ объекта

ОПИСАНИЕ МЕСТОПОЛОЖЕНИЯ ГРАНИЦ

Зона обработки, утилизации, обезвреживания,
размещения твердых коммунальных отходов
села Ударник – СН2/2

(наименование объекта, местоположение границ которого описано
(далее - объект)

Раздел 1

Сведения об объекте		
№ п/п	Характеристики объекта	Описание характеристик
1	2	3
1	Местоположение объекта	Воронежская область, Бутурлиновский муниципальный район, Чулокское сельское поселение, село Ударник
2	Площадь объекта ± величина погрешности определения площади (Р ± Дельта Р)	5000+/-247 м²
3	Иные характеристики объекта	-

Раздел 2

Сведения о местоположении границ объекта					
1. Система координат: МСК - 36, зона 2					
2. Сведения о характерных точках границ объекта					
Обозначение характерных точек границ	Координаты, м		Метод определения координат характерной точки	Средняя квадратическая погрешность положения характерной точки (Mt), м	Описание обозначения точки на местности (при наличии)
	X	Y			
1	2	3	4	5	6
1	430478.70	2197123.11	Картометрический	1.00	-
2	430455.79	2197174.11	Картометрический	1.00	-
3	430429.75	2197173.65	Картометрический	1.00	-
4	430360.42	2197168.94	Картометрический	1.00	-
5	430389.71	2197115.94	Картометрический	1.00	-
1	430478.70	2197123.11	Картометрический	1.00	-
3. Сведения о характерных точках части (частей) границы объекта					
Обозначение характерных точек части границы	Координаты, м		Метод определения координат характерной точки	Средняя квадратическая погрешность положения характерной точки (Mt), м	Описание обозначения точки на местности (при наличии)
	X	Y			
1	2	3	4	5	6
Часть №					
-	-	-	-	-	-

Раздел 3

Сведения о местоположении измененных (уточненных) границ объекта							
1. Система координат: -							
2. Сведения о характерных точках границ объекта							
Обозначение характерных точек границ	Существующие координаты, м		Измененные (уточненные) координаты, м		Метод определения координат характерной точки	Средняя квадратическая погрешность положения характерной точки (Mt), м	Описание обозначения точки на местности (при наличии)
	X	Y	X	Y			
1	2	3	4	5	6	7	8
-	-	-	-	-	-	-	-
3.Сведения о характерных точках части (частей) границы объекта							
Часть №							
-	-	-	-	-	-	-	-

Раздел 4

План границ объекта

Масштаб 1:2000

Используемые условные знаки и обозначения:

	границы территориальной зоны
• 1	характерная точка границ территориальной зоны

Заместитель руководителя БУВО «Нормативно-проектный центр»

Подпись _____ А.В. Романов Дата « 13 » января 2021 г.

Место для оттиска печати (при наличии) лица, составившего описание местоположения границ объекта

Приложение № 3
к правилам землепользования и застройки
Чулокского сельского поселения
Бутурлиновского муниципального района
Воронежской области

СВЕДЕНИЯ О ГРАНИЦАХ ТЕРРИТОРИАЛЬНЫХ ЗОН, СОДЕРЖАЩИЕ ГРАФИЧЕСКОЕ ОПИСАНИЕ МЕСТОПОЛОЖЕНИЯ ГРАНИЦ ТЕРРИТОРИАЛЬНЫХ ЗОН, ПЕРЕЧЕНЬ КООРДИНАТ ХАРАКТЕРНЫХ ТОЧЕК ГРАНИЦ ТЕРРИТОРИАЛЬНЫХ ЗОН, РАСПОЛОЖЕННЫХ ЗА ГРАНИЦАМИ НАСЕЛЕННЫХ ПУНКТОВ НА ТЕРРИТОРИИ ЧУЛОКСКОГО СЕЛЬСКОГО ПОСЕЛЕНИЯ

ОПИСАНИЕ МЕСТОПОЛОЖЕНИЯ ГРАНИЦ

Зона улиц, дорог, инженерной и транспортной инфраструктуры за границами населенных пунктов – ИТ1

(наименование объекта, местоположение границ которого описано (далее - объект)

Раздел 1

Сведения об объекте		
№ п/п	Характеристики объекта	Описание характеристик
1	2	3
1	Местоположение объекта	Воронежская область, Бутурлиновский муниципальный район, Чулокское сельское поселение
2	Площадь объекта ± величина погрешности определения площади (Р ± Дельта Р)	169691+/-7209 м²
3	Иные характеристики объекта	

Раздел 2

Сведения о местоположении границ объекта					
1. Система координат: МСК - 36, зона 2					
2. Сведения о характерных точках границ объекта					
Обозначение характерных точек границ	Координаты, м		Метод определения координат характерной точки	Средняя квадратическая погрешность положения характерной точки (Mt), м	Описание обозначения точки на местности (при наличии)
	X	Y			
1	2	3	4	5	6
1	437184.10	2191360.66	Картометрический	5.00	-
2	437176.72	2191368.14	Картометрический	5.00	-
3	437169.81	2191359.58	Картометрический	5.00	-
4	437135.80	2191318.34	Картометрический	5.00	-
5	437105.33	2191284.67	Картометрический	5.00	-
6	437077.77	2191257.60	Картометрический	5.00	-
7	437050.79	2191235.12	Картометрический	5.00	-
8	437031.09	2191221.32	Картометрический	5.00	-
9	436988.47	2191195.29	Картометрический	5.00	-
10	436957.97	2191180.06	Картометрический	5.00	-
11	436772.38	2191095.54	Картометрический	5.00	-
12	436226.96	2190847.83	Картометрический	5.00	-
13	436162.96	2190820.46	Картометрический	5.00	-
14	436121.71	2190805.58	Картометрический	5.00	-
15	436078.96	2190794.38	Картометрический	5.00	-
16	436047.18	2190789.46	Картометрический	5.00	-
17	436000.21	2190784.40	Картометрический	5.00	-
18	435986.04	2190783.64	Картометрический	5.00	-
19	435194.64	2190744.10	Картометрический	5.00	-
20	434960.42	2190732.16	Картометрический	5.00	-
21	434226.20	2190696.55	Картометрический	5.00	-
22	433806.33	2190677.20	Картометрический	1.00	-
23	433632.48	2190670.12	Картометрический	1.00	-
24	433471.78	2190668.33	Картометрический	1.00	-
25	433377.94	2190669.40	Картометрический	1.00	-
26	433290.21	2190672.10	Картометрический	1.00	-
27	433145.71	2190686.90	Картометрический	1.00	-
28	432933.41	2190713.58	Картометрический	1.00	-
29	432892.61	2190720.70	Картометрический	1.00	-
30	432853.12	2190731.21	Картометрический	1.00	-
31	432843.79	2190734.68	Картометрический	1.00	-
32	432812.89	2190746.19	Картометрический	1.00	-
33	432778.70	2190761.28	Картометрический	1.00	-
34	432771.39	2190764.64	Картометрический	1.00	-

1	2	3	4	5	6
35	432763.76	2190744.04	Картометрический	1.00	-
36	432766.25	2190743.43	Картометрический	1.00	-
37	432769.30	2190751.17	Картометрический	1.00	-
38	432769.83	2190751.75	Картометрический	1.00	-
39	432770.69	2190752.24	Картометрический	1.00	-
40	432771.43	2190752.43	Картометрический	1.00	-
41	432772.24	2190752.33	Картометрический	1.00	-
42	432839.37	2190725.77	Картометрический	1.00	-
43	432890.82	2190712.02	Картометрический	1.00	-
44	432932.88	2190705.79	Картометрический	1.00	-
45	433144.39	2190675.85	Картометрический	1.00	-
46	433288.24	2190662.48	Картометрический	1.00	-
47	433378.48	2190658.06	Картометрический	1.00	-
48	433471.18	2190656.89	Картометрический	1.00	-
49	433632.21	2190658.86	Картометрический	1.00	-
50	433806.91	2190666.90	Картометрический	1.00	-
51	434229.32	2190685.48	Картометрический	5.00	-
52	434938.87	2190719.65	Картометрический	5.00	-
53	435191.34	2190732.00	Картометрический	5.00	-
54	435986.99	2190773.04	Картометрический	5.00	-
55	436000.76	2190774.20	Картометрический	5.00	-
56	436048.56	2190778.81	Картометрический	5.00	-
57	436080.35	2190784.99	Картометрический	5.00	-
58	436125.73	2190796.33	Картометрический	5.00	-
59	436164.33	2190810.58	Картометрический	5.00	-
60	436230.82	2190838.40	Картометрический	5.00	-
61	436776.95	2191085.08	Картометрический	5.00	-
62	436960.75	2191169.50	Картометрический	5.00	-
63	436993.69	2191184.71	Картометрический	5.00	-
64	437035.07	2191211.70	Картометрический	5.00	-
65	437055.19	2191226.13	Картометрический	5.00	-
66	437082.85	2191248.14	Картометрический	5.00	-
67	437111.74	2191277.49	Картометрический	5.00	-
68	437140.81	2191308.86	Картометрический	5.00	-
1	437184.10	2191360.66	Картометрический	5.00	-
69	431648.81	2189560.54	Аналитический	0.10	-
70	431646.57	2189579.41	Аналитический	0.10	-
71	431634.91	2189585.85	Аналитический	0.10	-
72	431629.36	2189682.20	Аналитический	0.10	-
73	431625.86	2189757.21	Аналитический	0.10	-
74	431618.65	2189818.47	Аналитический	0.10	-
75	431611.86	2189856.97	Аналитический	0.10	-
76	431621.62	2189890.05	Аналитический	0.10	-
77	431626.26	2189907.36	Аналитический	0.10	-
78	431623.76	2189921.65	Аналитический	0.10	-
79	431621.18	2189925.96	Аналитический	0.10	-
80	431599.73	2189955.88	Аналитический	0.10	-

1	2	3	4	5	6
81	431578.57	2189983.05	Аналитический	0.10	-
82	431569.46	2189995.58	Аналитический	0.10	-
83	431569.69	2190004.59	Аналитический	0.10	-
84	431585.93	2190025.62	Аналитический	0.10	-
85	431621.64	2190071.84	Аналитический	0.10	-
86	431622.80	2190073.32	Аналитический	0.10	-
87	431611.12	2190081.26	Аналитический	0.10	-
88	431609.28	2190078.91	Аналитический	0.10	-
89	431575.05	2190035.66	Аналитический	0.10	-
90	431557.85	2190012.47	Аналитический	0.10	-
91	431544.59	2189994.48	Аналитический	0.10	-
92	431557.21	2189983.19	Аналитический	0.10	-
93	431569.35	2189975.37	Аналитический	0.10	-
94	431588.40	2189950.78	Аналитический	0.10	-
95	431609.00	2189922.37	Аналитический	0.10	-
96	431613.27	2189913.52	Аналитический	0.10	-
97	431614.36	2189902.48	Аналитический	0.10	-
98	431612.95	2189899.31	Аналитический	0.10	-
99	431601.38	2189869.90	Аналитический	0.10	-
100	431600.08	2189860.00	Аналитический	0.10	-
101	431606.57	2189822.66	Аналитический	0.10	-
102	431613.98	2189767.11	Аналитический	0.10	-
103	431618.24	2189697.12	Аналитический	0.10	-
104	431622.43	2189607.07	Аналитический	0.10	-
105	431620.25	2189591.27	Аналитический	0.10	-
106	431612.96	2189589.64	Аналитический	0.10	-
107	431614.25	2189577.90	Аналитический	0.10	-
108	431608.74	2189577.55	Аналитический	0.10	-
109	431610.40	2189558.48	Аналитический	0.10	-
69	431648.81	2189560.54	Аналитический	0.10	-
110	431940.36	2191488.90	Картометрический	1.00	-
111	432029.20	2191636.10	Картометрический	1.00	-
112	432015.39	2191615.95	Картометрический	1.00	-
113	431931.13	2191493.06	Картометрический	1.00	-
110	431940.36	2191488.90	Картометрический	1.00	-
114	432553.65	2192435.72	Картометрический	1.00	-
115	432568.04	2192454.85	Картометрический	1.00	-
116	432555.91	2192472.99	Картометрический	1.00	-
117	432529.72	2192494.89	Картометрический	1.00	-
118	432381.07	2192603.55	Картометрический	1.00	-
119	432226.32	2192716.95	Картометрический	1.00	-
120	432187.82	2192745.87	Картометрический	1.00	-
121	432071.82	2192827.52	Картометрический	1.00	-
122	432007.87	2192872.85	Картометрический	1.00	-
123	431995.44	2192883.24	Картометрический	1.00	-
124	431976.41	2192901.42	Картометрический	1.00	-

1	2	3	4	5	6
125	431965.65	2192915.16	Картометрический	1.00	-
126	431956.60	2192931.56	Картометрический	1.00	-
127	431947.48	2192959.98	Картометрический	1.00	-
128	431938.67	2192977.86	Картометрический	1.00	-
129	431930.44	2192988.94	Картометрический	1.00	-
130	431910.90	2193008.84	Картометрический	5.00	-
131	431842.43	2193076.96	Картометрический	5.00	-
132	431779.82	2193145.19	Картометрический	5.00	-
133	431775.42	2193153.82	Картометрический	5.00	-
134	431772.32	2193159.87	Картометрический	5.00	-
135	431763.02	2193186.08	Картометрический	5.00	-
136	431700.76	2193406.00	Картометрический	5.00	-
137	431598.81	2193796.03	Картометрический	5.00	-
138	431559.39	2193948.74	Картометрический	5.00	-
139	431532.19	2194052.85	Картометрический	5.00	-
140	431482.97	2194268.05	Картометрический	5.00	-
141	431475.85	2194290.77	Картометрический	5.00	-
142	431465.86	2194313.10	Картометрический	5.00	-
143	431429.03	2194371.98	Картометрический	5.00	-
144	431363.00	2194460.87	Картометрический	5.00	-
145	431318.25	2194519.77	Картометрический	5.00	-
146	431309.97	2194532.78	Картометрический	5.00	-
147	431218.80	2194687.48	Картометрический	5.00	-
148	431093.11	2194899.81	Картометрический	5.00	-
149	431095.42	2194905.64	Картометрический	5.00	-
150	431103.60	2194913.16	Картометрический	5.00	-
151	431097.12	2194923.43	Картометрический	5.00	-
152	431089.63	2194916.96	Картометрический	5.00	-
153	431082.87	2194918.33	Картометрический	5.00	-
154	431035.46	2194996.86	Картометрический	5.00	-
155	430931.52	2195170.04	Картометрический	1.00	-
156	430789.95	2195406.45	Картометрический	1.00	-
157	430784.02	2195421.30	Картометрический	1.00	-
158	430783.06	2195430.62	Картометрический	1.00	-
159	430785.19	2195449.84	Картометрический	1.00	-
160	430794.20	2195477.28	Картометрический	1.00	-
161	430872.43	2195685.15	Картометрический	1.00	-
162	430911.29	2195794.70	Картометрический	1.00	-
163	430965.55	2195940.87	Картометрический	1.00	-
164	431045.07	2196153.92	Картометрический	1.00	-
165	431062.89	2196207.31	Картометрический	1.00	-
166	431071.34	2196232.62	Картометрический	1.00	-
167	431124.13	2196273.52	Картометрический	1.00	-
168	431140.49	2196285.01	Картометрический	1.00	-
169	431142.48	2196285.78	Картометрический	1.00	-
170	431150.86	2196279.78	Картометрический	1.00	-
171	431159.10	2196285.12	Картометрический	1.00	-
172	431144.04	2196302.04	Картометрический	1.00	-

1	2	3	4	5	6
173	431053.05	2196232.86	Картометрический	1.00	-
174	431051.43	2196228.91	Картометрический	1.00	-
175	431042.55	2196197.67	Картометрический	1.00	-
176	431025.59	2196150.37	Картометрический	1.00	-
177	430999.22	2196083.68	Картометрический	1.00	-
178	430980.92	2196034.35	Картометрический	1.00	-
179	430827.60	2195585.92	Картометрический	1.00	-
180	430816.42	2195590.36	Картометрический	1.00	-
181	430811.54	2195577.34	Картометрический	1.00	-
182	430780.13	2195490.77	Картометрический	1.00	-
183	430775.48	2195491.30	Картометрический	1.00	-
184	430767.31	2195497.69	Картометрический	1.00	-
185	430763.55	2195487.56	Картометрический	1.00	-
186	430772.32	2195477.87	Картометрический	1.00	-
187	430773.39	2195474.58	Картометрический	1.00	-
188	430763.75	2195448.62	Картометрический	1.00	-
189	430762.59	2195427.77	Картометрический	1.00	-
190	430766.78	2195410.35	Картометрический	1.00	-
191	430783.53	2195382.33	Картометрический	1.00	-
192	430916.50	2195161.09	Картометрический	1.00	-
193	431019.80	2194987.49	Картометрический	5.00	-
194	431069.53	2194904.61	Картометрический	5.00	-
195	431070.69	2194892.34	Картометрический	5.00	-
196	431066.03	2194880.97	Картометрический	5.00	-
197	431075.62	2194868.55	Картометрический	5.00	-
198	431083.97	2194881.50	Картометрический	5.00	-
199	431105.83	2194843.00	Картометрический	5.00	-
200	431204.63	2194675.46	Картометрический	5.00	-
201	431256.22	2194589.74	Картометрический	5.00	-
202	431307.85	2194504.54	Картометрический	5.00	-
203	431339.55	2194451.72	Картометрический	5.00	-
204	431348.51	2194439.64	Картометрический	5.00	-
205	431361.71	2194422.87	Картометрический	5.00	-
206	431423.02	2194346.58	Картометрический	5.00	-
207	431443.59	2194314.67	Картометрический	5.00	-
208	431451.13	2194302.05	Картометрический	5.00	-
209	431458.79	2194285.49	Картометрический	5.00	-
210	431465.18	2194261.47	Картометрический	5.00	-
211	431513.53	2194049.20	Картометрический	5.00	-
212	431544.87	2193933.43	Картометрический	5.00	-
213	431581.63	2193790.57	Картометрический	5.00	-
214	431683.16	2193401.51	Картометрический	5.00	-
215	431743.53	2193180.85	Картометрический	5.00	-
216	431750.34	2193160.24	Картометрический	5.00	-
217	431759.55	2193141.07	Картометрический	5.00	-
218	431771.31	2193125.32	Картометрический	5.00	-
219	431800.03	2193093.54	Картометрический	5.00	-
220	431828.31	2193064.16	Картометрический	5.00	-

1	2	3	4	5	6
221	431899.05	2192996.72	Картометрический	1.00	-
222	431918.50	2192973.30	Картометрический	1.00	-
223	431923.85	2192966.06	Картометрический	1.00	-
224	431929.99	2192952.25	Картометрический	1.00	-
225	431940.84	2192922.24	Картометрический	1.00	-
226	431947.71	2192910.50	Картометрический	1.00	-
227	431956.16	2192898.93	Картометрический	1.00	-
228	431965.62	2192888.10	Картометрический	1.00	-
229	431977.34	2192876.58	Картометрический	1.00	-
230	432002.08	2192855.98	Картометрический	1.00	-
231	432062.22	2192812.38	Картометрический	1.00	-
232	432178.58	2192732.35	Картометрический	1.00	-
233	432267.19	2192664.82	Картометрический	1.00	-
234	432407.41	2192559.74	Картометрический	1.00	-
235	432519.13	2192476.40	Картометрический	1.00	-
236	432538.10	2192461.05	Картометрический	1.00	-
237	432548.71	2192449.32	Картометрический	1.00	-
238	432552.14	2192443.35	Картометрический	1.00	-
114	432553.65	2192435.72	Картометрический	1.00	-
239	431919.45	2192919.69	Аналитический	0.10	-
240	431930.09	2192934.21	Аналитический	0.10	-
241	431915.52	2192944.78	Аналитический	0.10	-
242	431904.88	2192930.26	Аналитический	0.10	-
239	431919.45	2192919.69	Аналитический	0.10	-
243	431239.48	2191475.05	Картометрический	1.00	-
244	431200.78	2191476.97	Картометрический	1.00	-
245	431172.59	2191472.08	Картометрический	1.00	-
246	431141.90	2191458.94	Картометрический	1.00	-
247	431096.22	2191423.30	Картометрический	1.00	-
248	430843.51	2191178.14	Картометрический	5.00	-
249	430684.20	2191019.04	Картометрический	5.00	-
250	430355.14	2190695.28	Картометрический	5.00	-
251	430363.83	2190684.93	Картометрический	5.00	-
252	430369.33	2190674.56	Картометрический	5.00	-
253	430395.33	2190699.80	Картометрический	5.00	-
254	430423.96	2190728.79	Картометрический	5.00	-
255	430699.55	2190998.97	Картометрический	5.00	-
256	430897.34	2191189.76	Картометрический	5.00	-
257	431021.71	2191317.34	Картометрический	1.00	-
258	431111.89	2191403.59	Картометрический	1.00	-
259	431126.95	2191416.09	Картометрический	1.00	-
260	431161.51	2191440.88	Картометрический	1.00	-
261	431179.73	2191447.38	Картометрический	1.00	-
262	431201.10	2191451.98	Картометрический	1.00	-
263	431206.89	2191452.12	Картометрический	1.00	-
264	431213.46	2191463.71	Картометрический	1.00	-

1	2	3	4	5	6
265	431223.21	2191463.75	Картометрический	1.00	-
266	431230.76	2191462.52	Картометрический	1.00	-
243	431239.48	2191475.05	Картометрический	1.00	-

3. Сведения о характерных точках части (частей) границы объекта

Обозначение характерных точек части границы	Координаты, м		Метод определения координат характерной точки	Средняя квадратическая погрешность положения характерной точки (Mt), м	Описание обозначения точки на местности (при наличии)
	X	Y			
1	2	3	4	5	6
Часть №					
-	-	-	-	-	-

Раздел 3

Сведения о местоположении измененных (уточненных) границ объекта							
1. Система координат: -							
2. Сведения о характерных точках границ объекта							
Обозначение характерных точек границ	Существующие координаты, м		Измененные (уточненные) координаты, м		Метод определения координат характерной точки	Средняя квадратическая погрешность положения характерной точки (Mt), м	Описание обозначения точки на местности (при наличии)
	X	Y	X	Y			
1	2	3	4	5	6	7	8
-	-	-	-	-	-	-	-
3.Сведения о характерных точках части (частей) границы объекта							
Часть №							
-	-	-	-	-	-	-	-

ОПИСАНИЕ МЕСТОПОЛОЖЕНИЯ ГРАНИЦ

Зона железнодорожного транспорта за границами населенных пунктов – ИТ2

(наименование объекта, местоположение границ которого описано
(далее - объект)

Раздел 1

Сведения об объекте		
№ п/п	Характеристики объекта	Описание характеристик
1	2	3
1	Местоположение объекта	Воронежская область, Бутурлиновский муниципальный район, Чулокское сельское поселение
2	Площадь объекта ± величина погрешности определения площади (Р ± Дельта Р)	864146+/-16268 м²
3	Иные характеристики объекта	

Раздел 2

Сведения о местоположении границ объекта					
1. Система координат: МСК - 36, зона 2					
2. Сведения о характерных точках границ объекта					
Обозначение характерных точек границ	Координаты, м		Метод определения координат характерной точки	Средняя квадратическая погрешность положения характерной точки (Mt), м	Описание обозначения точки на местности (при наличии)
	X	Y			
1	2	3	4	5	6
1	433306.73	2198616.23	Картометрический	5.00	-
2	433301.40	2198622.97	Картометрический	5.00	-
3	433229.38	2198696.88	Картометрический	5.00	-
4	432852.17	2198407.91	Картометрический	5.00	-
5	432462.64	2198108.65	Картометрический	5.00	-
6	432144.67	2197866.10	Картометрический	5.00	-
7	431724.35	2197537.61	Картометрический	5.00	-
8	431449.09	2197329.66	Аналитический	0.10	-
9	431348.13	2197251.77	Картометрический	5.00	-
10	431181.84	2197123.59	Картометрический	5.00	-
11	431101.32	2197061.81	Картометрический	5.00	-
12	431087.04	2197050.86	Картометрический	5.00	-
13	430897.38	2196905.36	Картометрический	5.00	-
14	430428.15	2196533.26	Картометрический	1.00	-
15	430175.23	2196337.57	Аналитический	0.10	-
16	429992.97	2196197.37	Аналитический	0.10	-
17	429685.30	2195957.72	Аналитический	0.10	-
18	429386.28	2195725.66	Аналитический	0.10	-
19	428993.90	2195417.13	Аналитический	0.10	-
20	428741.28	2195227.21	Аналитический	0.10	-
21	428492.77	2195037.15	Аналитический	0.10	-
22	428319.56	2194906.01	Картометрический	5.00	-
23	428058.08	2194693.89	Картометрический	5.00	-
24	427821.89	2194511.11	Картометрический	5.00	-
25	427901.33	2194416.73	Картометрический	5.00	-
26	427922.46	2194454.28	Картометрический	5.00	-
27	428247.31	2194705.94	Картометрический	5.00	-
28	428379.38	2194809.46	Картометрический	5.00	-
29	428554.56	2194943.31	Картометрический	5.00	-
30	428585.94	2194904.55	Картометрический	5.00	-
31	428829.38	2195099.13	Картометрический	5.00	-
32	428813.73	2195141.64	Картометрический	5.00	-
33	429150.88	2195408.76	Картометрический	5.00	-
34	429464.13	2195649.15	Картометрический	5.00	-

1	2	3	4	5	6
35	429842.55	2195938.76	Картометрический	5.00	-
36	430173.44	2196184.03	Картометрический	1.00	-
37	430207.44	2196153.51	Картометрический	1.00	-
38	430526.27	2196405.18	Картометрический	1.00	-
39	430573.82	2196442.71	Картометрический	1.00	-
40	430550.03	2196482.38	Картометрический	1.00	-
41	430736.50	2196619.61	Картометрический	1.00	-
42	430970.45	2196808.74	Картометрический	5.00	-
43	431002.74	2196772.06	Картометрический	5.00	-
44	431111.24	2196859.01	Картометрический	5.00	-
45	431082.17	2196896.84	Картометрический	5.00	-
46	431068.65	2196916.31	Картометрический	5.00	-
47	431126.62	2196962.62	Картометрический	5.00	-
48	431140.07	2196944.88	Картометрический	5.00	-
49	431170.53	2196906.07	Картометрический	5.00	-
50	431203.31	2196932.53	Картометрический	5.00	-
51	431217.24	2196944.08	Картометрический	5.00	-
52	431281.90	2196995.92	Картометрический	5.00	-
53	431255.16	2197030.59	Картометрический	5.00	-
54	431422.97	2197160.49	Картометрический	5.00	-
55	431801.71	2197455.11	Картометрический	5.00	-
56	431830.85	2197423.78	Картометрический	5.00	-
57	431994.66	2197550.29	Картометрический	5.00	-
58	432246.61	2197745.11	Картометрический	5.00	-
59	432547.77	2197972.94	Картометрический	5.00	-
60	432525.20	2198013.00	Картометрический	5.00	-
61	432673.78	2198128.35	Картометрический	5.00	-
62	432991.52	2198371.75	Картометрический	5.00	-
1	433306.73	2198616.23	Картометрический	5.00	-

3. Сведения о характерных точках части (частей) границы объекта

Обозначение характерных точек части границы	Координаты, м		Метод определения координат характерной точки	Средняя квадратическая погрешность положения характерной точки (Mt), м	Описание обозначения точки на местности (при наличии)
	X	Y			
1	2	3	4	5	6
Часть №					
-	-	-	-	-	-

Раздел 3

Сведения о местоположении измененных (уточненных) границ объекта							
1. Система координат: -							
2. Сведения о характерных точках границ объекта							
Обозначение характерных точек границ	Существующие координаты, м		Измененные (уточненные) координаты, м		Метод определения координат характерной точки	Средняя квадратическая погрешность положения характерной точки (Mt), м	Описание обозначения точки на местности (при наличии)
	X	Y	X	Y			
1	2	3	4	5	6	7	8
-	-	-	-	-	-	-	-
3.Сведения о характерных точках части (частей) границы объекта							
Часть №							
-	-	-	-	-	-	-	-

Раздел 4

План границ объекта

Используемые условные знаки и обозначения:

границы территориальной зоны

границы муниципального образования

характерная точка границы территориальной зоны

Масштаб 1:10000

Заместитель руководителя КУМИ и Комплексно-проектный центр

Подпись _____ А.В. Романов Дата «13» января 2021 г.

М.П.

ОПИСАНИЕ МЕСТОПОЛОЖЕНИЯ ГРАНИЦ

Зона сельскохозяйственного производства за границами населенных пунктов – СХ2

(наименование объекта, местоположение границ которого описано
(далее - объект)

Раздел 1

Сведения об объекте		
№ п/п	Характеристики объекта	Описание характеристик
1	2	3
1	Местоположение объекта	Воронежская область, Бутурлиновский муниципальный район, Чулокское сельское поселение
2	Площадь объекта ± величина погрешности определения площади (Р ± Дельта Р)	13901+/-413 м²
3	Иные характеристики объекта	

Раздел 2

Сведения о местоположении границ объекта					
1. Система координат: МСК - 36, зона 2					
2. Сведения о характерных точках границ объекта					
Обозначение характерных точек границ	Координаты, м		Метод определения координат характерной точки	Средняя квадратическая погрешность положения характерной точки (Mt), м	Описание обозначения точки на местности (при наличии)
	X	Y			
1	2	3	4	5	6
1	433097.88	2191280.76	Аналитический	0.10	-
2	433121.51	2191362.20	Картометрический	1.00	-
3	433137.43	2191434.63	Картометрический	1.00	-
4	433095.16	2191452.60	Картометрический	1.00	-
5	433023.30	2191468.89	Аналитический	0.10	-
6	433022.60	2191465.88	Аналитический	0.10	-
7	433012.87	2191420.77	Аналитический	0.10	-
8	433012.23	2191417.74	Аналитический	0.10	-
9	433079.53	2191402.69	Аналитический	0.10	-
10	433073.10	2191375.35	Аналитический	0.10	-
11	433049.66	2191294.82	Аналитический	0.10	-
1	433097.88	2191280.76	Аналитический	0.10	-
12	432064.24	2189938.75	Аналитический	0.10	-
13	432060.49	2189942.49	Аналитический	0.10	-
14	431952.67	2189860.97	Аналитический	0.10	-
15	431927.92	2189870.71	Аналитический	0.10	-
16	431920.47	2189861.38	Аналитический	0.10	-
17	431954.36	2189838.32	Аналитический	0.10	-
12	432064.24	2189938.75	Аналитический	0.10	-
3. Сведения о характерных точках части (частей) границы объекта					
Обозначение характерных точек части границы	Координаты, м		Метод определения координат характерной точки	Средняя квадратическая погрешность положения характерной точки (Mt), м	Описание обозначения точки на местности (при наличии)
	X	Y			
1	2	3	4	5	6
Часть №					
-	-	-	-	-	-

Раздел 3

Сведения о местоположении измененных (уточненных) границ объекта							
1. Система координат: -							
2. Сведения о характерных точках границ объекта							
Обозначение характерных точек границ	Существующие координаты, м		Измененные (уточненные) координаты, м		Метод определения координат характерной точки	Средняя квадратическая погрешность положения характерной точки (Mt), м	Описание обозначения точки на местности (при наличии)
	X	Y	X	Y			
1	2	3	4	5	6	7	8
-	-	-	-	-	-	-	-
3.Сведения о характерных точках части (частей) границы объекта							
Часть №							
-	-	-	-	-	-	-	-

Раздел 4

План границ объекта

Масштаб 1:10000

Используемые условные знаки и обозначения:

	границы территориальной зоны
•1	характерная точка границ территориальной зоны

Заместитель руководителя БУВО «Нормативно-проектный центр»

Подпись _____ А.В. Ромашов Дата « 13 » января 2021 г.

Место для оттиска печати (при наличии) лица, составившего описание местоположения границ объекта

ОПИСАНИЕ МЕСТОПОЛОЖЕНИЯ ГРАНИЦ

Зона ритуальных объектов за границами населенных пунктов – СН1

(наименование объекта, местоположение границ которого описано
(далее - объект)

Раздел 1

Сведения об объекте		
№ п/п	Характеристики объекта	Описание характеристик
1	2	3
1	Местоположение объекта	Воронежская область, Бутурлиновский муниципальный район, Чулокское сельское поселение
2	Площадь объекта ± величина погрешности определения площади (Р ± Дельта Р)	2671+/-904 м²
3	Иные характеристики объекта	

Раздел 2

Сведения о местоположении границ объекта					
1. Система координат: МСК - 36, зона 2					
2. Сведения о характерных точках границ объекта					
Обозначение характерных точек границ	Координаты, м		Метод определения координат характерной точки	Средняя квадратическая погрешность положения характерной точки (Mt), м	Описание обозначения точки на местности (при наличии)
	X	Y			
1	2	3	4	5	6
1	434577.69	2187392.04	Картометрический	5.00	-
2	434541.49	2187431.47	Картометрический	5.00	-
3	434506.43	2187395.70	Картометрический	5.00	-
4	434540.44	2187356.55	Картометрический	5.00	-
1	434577.69	2187392.04	Картометрический	5.00	-
3. Сведения о характерных точках части (частей) границы объекта					
Обозначение характерных точек части границы	Координаты, м		Метод определения координат характерной точки	Средняя квадратическая погрешность положения характерной точки (Mt), м	Описание обозначения точки на местности (при наличии)
	X	Y			
1	2	3	4	5	6
Часть №					
-	-	-	-	-	-

Раздел 3

Сведения о местоположении измененных (уточненных) границ объекта							
1. Система координат: -							
2. Сведения о характерных точках границ объекта							
Обозначение характерных точек границ	Существующие координаты, м		Измененные (уточненные) координаты, м		Метод определения координат характерной точки	Средняя квадратическая погрешность положения характерной точки (Mt), м	Описание обозначения точки на местности (при наличии)
	X	Y	X	Y			
1	2	3	4	5	6	7	8
-	-	-	-	-	-	-	-
3.Сведения о характерных точках части (частей) границы объекта							
Часть №							
-	-	-	-	-	-	-	-

Раздел 4

План границ объекта



Масштаб 1:1000

Используемые условные знаки и обозначения:

границы территориальной зоны

характерная точка границ территориальной зоны

Заместитель руководителя БУВО «Нормативно-проектный центр»

Подпись _____ А.В. Ромашов Дата « 13 » января 2021 г.

Место для оттиска печати (при наличии) лица, составившего описание местоположения границ объекта

ОПИСАНИЕ МЕСТОПОЛОЖЕНИЯ ГРАНИЦ

Зона обработки, утилизации, обезвреживания,
размещения твердых коммунальных отходов за границами
населенных пунктов – СН2

(наименование объекта, местоположение границ которого описано
(далее - объект)

Раздел 1

Сведения об объекте		
№ п/п	Характеристики объекта	Описание характеристик
1	2	3
1	Местоположение объекта	Воронежская область, Бутурлиновский муниципальный район, Чулокское сельское поселение
2	Площадь объекта ± величина погрешности определения площади (Р ± Дельта Р)	5000+/-247 м²
3	Иные характеристики объекта	

Раздел 2

Сведения о местоположении границ объекта					
1. Система координат: МСК - 36, зона 2					
2. Сведения о характерных точках границ объекта					
Обозначение характерных точек границ	Координаты, м		Метод определения координат характерной точки	Средняя квадратическая погрешность положения характерной точки (Mt), м	Описание обозначения точки на местности (при наличии)
	X	Y			
1	2	3	4	5	6
1	432396.82	2190259.51	Картометрический	1.00	-
2	432399.04	2190335.62	Аналитический	0.10	-
3	432340.32	2190339.28	Аналитический	0.10	-
4	432333.34	2190333.63	Аналитический	0.10	-
5	432330.85	2190263.33	Аналитический	0.10	-
1	432396.82	2190259.51	Картометрический	1.00	-
3. Сведения о характерных точках части (частей) границы объекта					
Обозначение характерных точек части границы	Координаты, м		Метод определения координат характерной точки	Средняя квадратическая погрешность положения характерной точки (Mt), м	Описание обозначения точки на местности (при наличии)
	X	Y			
1	2	3	4	5	6
Часть №					
-	-	-	-	-	-

Раздел 3

Сведения о местоположении измененных (уточненных) границ объекта							
1. Система координат: -							
2. Сведения о характерных точках границ объекта							
Обозначение характерных точек границ	Существующие координаты, м		Измененные (уточненные) координаты, м		Метод определения координат характерной точки	Средняя квадратическая погрешность положения характерной точки (Mt), м	Описание обозначения точки на местности (при наличии)
	X	Y	X	Y			
1	2	3	4	5	6	7	8
-	-	-	-	-	-	-	-
3.Сведения о характерных точках части (частей) границы объекта							
Часть №							
-	-	-	-	-	-	-	-

Раздел 4

План границ объекта

Масштаб 1:2000

Используемые условные знаки и обозначения:

	границы территориальной зоны
• 1	характерная точка границ территориальной зоны

Заместитель руководителя БУВО «Нормативно-проектный центр»

Подпись _____ А.В. Ромашов Дата « 13 » января 2021 г.

Место для оттиска печати (при наличии) лица, составившего описание местоположения границ объекта