Правовое управление правительства
Воронежской области
ЗАРЕГИСТРИРОВАНО
«24» 05 2021г.
Регистрационный номер № 680

ДЕПАРТАМЕНТ АРХИТЕКТУРЫ И ГРАДОСТРОИТЕЛЬСТВА ВОРОНЕЖСКОЙ ОБЛАСТИ

ПРИКАЗ

12.05.2021 № 45-01-04/560

г. Воронеж

Об утверждении правил землепользования и застройки Гвазденского сельского поселения Бутурлиновского муниципального района Воронежской области

В соответствии с Градостроительным кодексом Российской Федерации, Федеральным законом от 06.10.2003 № 131-ФЗ «Об общих принципах организации местного самоуправления в Российской Федерации», Законами Воронежской области от 07.07.2006 № 61-ОЗ «О регулировании градостроительной деятельности в Воронежской области», от 20.12.2018 № 173-ОЗ «О перераспределении полномочий по утверждению правил землепользования и застройки между органами местного самоуправления поселений Воронежской области, городского округа город Нововоронеж, Борисоглебского городского округа и исполнительными органами государственной власти Воронежской области», постановлением правительства Воронежской области от 31.12.2014 № 1240 «Об утверждении Положения о департаменте архитектуры и градостроительства Воронежской области», на основании приказа департамента архитектуры и градостроительства Воронежской области от 30.12.2019 № 45-01-04/900 «О подготовке проектов правил землепользования и застройки поселений Богучарского, Бутурлиновского, Грибановского, Калачеевского, Каменского,

Кантемировского, Нижнедевицкого, Новохопёрского, Острогожского, Петропавловского, Поворинского, Репьёвского, Россошанского, Таловского, Терновского и Эртильского муниципальных районов и Борисоглебского городского округа Воронежской области», с учетом заключения о результатах публичных слушаний от 22.12.2020

п р и к а з ы в а ю:

1. Утвердить прилагаемые правила землепользования и застройки Гвазденского сельского поселения Бутурлиновского муниципального района Воронежской области.

2. Признать утратившими силу следующие решения Совета народных депутатов Гвазденского сельского поселения Бутурлиновского муниципального района Воронежской области:

- от 29.06.2012 № 106 «Об утверждении правил землепользования и застройки Гвазденского сельского поселения»;

- от 04.10.2013 № 157 «О внесении изменений в Правила землепользования и застройки Гвазденского сельского поселения Бутурлиновского муниципального района Воронежской области, утвержденные решением Гвазденского сельского поселения от 29.06.2012 года № 106»;

- от 30.01.2015 № 227 «О внесении изменений в Правила землепользования и застройки Гвазденского сельского поселения Бутурлиновского муниципального района Воронежской области, утвержденные решением Гвазденского сельского поселения от 29.06.2012 г. № 106»;

- от 10.10.2016 № 63 «О внесении изменений в Правила землепользования и застройки Гвазденского сельского поселения Бутурлиновского муниципального района Воронежской области, утвержденные решением Гвазденского сельского поселения от 29.06.2012 г. № 106»;

- от 11.12.2018 № 84 «О внесении изменений в решение Совета народных депутатов Гвазденского сельского поселения от 29.06.2012 г. № 106 «Об утверждении правил землепользования и застройки Гвазденского сельского поселения».

3. Признать утратившим силу приказ департамента архитектуры и градостроительства Воронежской области от 29.05.2020 № 45-01-04/389 «О внесении изменения в правила землепользования и застройки Гвазденского сельского поселения Бутурлиновского муниципального района Воронежской области».

4. Контроль исполнения настоящего приказа возложить на заместителя руководителя департамента архитектуры и градостроительства Воронежской области – начальника отдела территориального планирования Беляеву С.М.

Руководитель департамента
архитектуры и градостроительства
Воронежской области А.А. Еренков

УТВЕРЖДЕНЫ
приказом департамента
архитектуры и градостроительства
Воронежской области
от 12.05.2021 № 45-01-04/560

ПРАВИЛА ЗЕМЛЕПОЛЬЗОВАНИЯ И ЗАСТРОЙКИ ГВАЗДЕНСКОГО СЕЛЬСКОГО ПОСЕЛЕНИЯ БУТУРЛИНОВСКОГО МУНИЦИПАЛЬНОГО РАЙОНА ВОРОНЕЖСКОЙ ОБЛАСТИ

ЧАСТЬ I. ПОРЯДОК ПРИМЕНЕНИЯ ПРАВИЛ ЗЕМЛЕПОЛЬЗОВАНИЯ И ЗАСТРОЙКИ И ВНЕСЕНИЯ В НИХ ИЗМЕНЕНИЙ

Раздел 1. Общие положения

1. Предмет регулирования и цели подготовки Правил землепользования и застройки Гвазденского сельского поселения Бутурлиновского муниципального района Воронежской области

1. Правила землепользования и застройки Гвазденского сельского поселения Бутурлиновского муниципального района Воронежской области (далее – Правила) являются документом градостроительного зонирования, который утверждается нормативным правовым актом департамента архитектуры и градостроительства Воронежской области и в котором устанавливаются территориальные зоны, градостроительные регламенты, порядок применения такого документа и порядок внесения в него изменений.

2. Правила разработаны в соответствии с Градостроительным кодексом Российской Федерации (далее – ГрК РФ), Земельным кодексом Российской Федерации, Федеральным законом от 06.10.2003 № 131-ФЗ «Об общих принципах организации местного самоуправления в Российской Федерации», иными нормативными правовыми актами Российской Федерации, Воронежской области, муниципальными правовыми актами муниципального образования с учетом положений нормативных актов и

документов, определяющих основные направления социально-экономического и градостроительного развития муниципального образования, а также сведений Единого государственного реестра недвижимости, сведений, документов и материалов, содержащихся в государственных информационных системах обеспечения градостроительной деятельности.

3. Правила разработаны в целях:

– создания условий для устойчивого развития территории муниципального образования, сохранения окружающей среды и объектов культурного наследия;

– создания условий для планировки территории муниципального образования;

– обеспечения прав и законных интересов физических и юридических лиц, в том числе правообладателей земельных участков и объектов капитального строительства;

– создания условий для привлечения инвестиций, в том числе путем предоставления возможности выбора наиболее эффективных видов разрешенного использования земельных участков и объектов капитального строительства.

2. Основные понятия, используемые в Правилах

В настоящих Правилах используются основные понятия, установленные законодательством Российской Федерации.

3. Сфера применения Правил

1. Действие настоящих Правил распространяется на всю территорию Гвазденского сельского поселения Бутурлиновского муниципального района Воронежской области. Правила обязательны для соблюдения органами государственной власти, органами местного самоуправления, физическими и юридическими лицами, при осуществлении ими градостроительной деятельности на территории Гвазденского сельского поселения Бутурлиновского муниципального района Воронежской области.

2. Настоящие Правила применяются наряду с:

– техническими регламентами и иными обязательными требованиями, установленными в соответствии с законодательством в целях обеспечения безопасности жизни и здоровья людей, надежности и безопасности зданий, строений и сооружений, сохранения окружающей природной среды и объектов культурного наследия;

– региональными и местными нормативами градостроительного проектирования.

4. Содержание и порядок применения Правил

1. Правила включают в себя:

1) порядок их применения и внесения изменений в Правила;

2) карту градостроительного зонирования;

3) градостроительные регламенты.

Обязательным приложением к настоящим Правилам являются сведения о границах территориальных зон, которые должны содержать графическое описание местоположения границ территориальных зон, перечень координат характерных точек этих границ в системе координат, используемой для ведения Единого государственного реестра недвижимости.

2. Порядок применения Правил и внесения в них изменений включает в себя положения:

1) о регулировании землепользования и застройки;

2) об изменении видов разрешенного использования земельных участков и объектов капитального строительства физическими и юридическими лицами;

3) о подготовке документации по планировке территории органами местного самоуправления;

4) о проведении общественных обсуждений или публичных слушаний по вопросам землепользования и застройки;

5) о внесении изменений в Правила;

6) о регулировании иных вопросов землепользования и застройки.

5. Использование объектов недвижимости, не соответствующих настоящим Правилам

1. Земельные участки или объекты капитального строительства, виды разрешенного использования, предельные (минимальные и (или) максимальные) размеры и предельные параметры которых не соответствуют градостроительному регламенту, могут использоваться без установления срока приведения их в соответствие с градостроительным регламентом, за исключением случаев, если использование таких земельных участков и объектов капитального строительства опасно для жизни или здоровья человека, для окружающей среды, объектов культурного наследия.

2. Реконструкция указанных в подпункте 1 настоящего пункта объектов капитального строительства может осуществляться только путем приведения таких объектов в соответствие с градостроительным регламентом или путем уменьшения их несоответствия предельным параметрам разрешенного строительства, реконструкции. Изменение видов разрешенного использования указанных земельных участков и объектов капитального строительства может осуществляться путем приведения их в соответствие с видами разрешенного использования земельных участков и объектов капитального строительства, установленными градостроительным регламентом.

3. В случае если использование указанных в подпункте 1 настоящего пункта земельных участков и объектов капитального строительства продолжается и опасно для жизни или здоровья человека, для окружающей среды, объектов культурного наследия, в соответствии с федеральными законами может быть наложен запрет на использование таких земельных участков и объектов.

6. Открытость и доступность информации о землепользовании и застройке

1. Настоящие Правила являются открытыми и общедоступными.

2. Настоящие Правила подлежат опубликованию в порядке, установленном для официального опубликования нормативных правовых актов Воронежской области, и размещению в федеральной государственной информационной системе территориального планирования и в государственной информационной системе обеспечения градостроительной деятельности.

Раздел 2. Положения о регулировании землепользования и застройки

7. Перераспределение полномочий между органами местного самоуправления Гвазденского сельского поселения Бутурлиновского муниципального района Воронежской области и департаментом архитектуры и градостроительства Воронежской области

1. На основании Закона Воронежской области от 20.12.2018 № 173-ОЗ «О перераспределении полномочий по утверждению правил землепользования и застройки между органами местного самоуправления поселений Воронежской области, городского округа город Нововоронеж, Борисоглебского городского округа и исполнительными органами государственной власти Воронежской области» (далее – Закон Воронежской области) и в соответствии со статьей 8.2 ГрК РФ, пунктом 6.1 статьи 26.3 Федерального закона от 06.10.1999 № 184-ФЗ «Об общих принципах организации законодательных (представительных) и исполнительных органов государственной власти субъектов Российской Федерации», частью 1.2 статьи 17 Федерального закона от 06.10.2003 № 131-ФЗ «Об общих принципах организации местного самоуправления в Российской Федерации» полномочия по утверждению Правил перераспределены между органами местного самоуправления Гвазденского сельского поселения Бутурлиновского муниципального района Воронежской области и департаментом архитектуры и градостроительства Воронежской области (далее – Уполномоченный орган) на срок, установленный Законом Воронежской области.

2. После истечения срока, указанного в Законе Воронежской области, полномочия Уполномоченного органа, предусмотренные настоящими Правилами, осуществляются органами местного самоуправления Гвазденского сельского поселения Бутурлиновского муниципального района Воронежской области в соответствии с требованиями ГрК РФ.

8. Полномочия Уполномоченного органа по вопросам землепользования и застройки

1. Полномочия Уполномоченного органа по вопросам землепользования и застройки включают:

1) принятие решений о подготовке проекта Правил, о подготовке проекта о внесении изменений в Правила;

2) утверждение Правил, утверждение внесения изменений в Правила;

3) принятие решений о предоставлении разрешений на условно разрешенный вид использования объектов капитального строительства или земельного участка;

4) принятие решений о предоставлении разрешения на отклонение от предельных параметров разрешенного строительства, реконструкции объектов капитального строительства;

5) иные полномочия в соответствии с действующим законодательством.

9. Комиссия по подготовке проектов Правил

1. Комиссия по подготовке проектов правил землепользования и застройки поселений Воронежской области, городского округа город Нововоронеж, Борисоглебского городского округа (далее – Комиссия) является специально созданным постоянно действующим коллегиальным органом при Уполномоченном органе в целях реализации полномочий, указанных в пункте 8 настоящих Правил, перераспределенных в

соответствии с Законом Воронежской области и обеспечения выполнения задач градостроительного зонирования.

2. Комиссия создается и прекращает свою деятельность приказом Уполномоченного органа.

3. Состав и порядок деятельности Комиссии утверждается приказом Уполномоченного органа.

Раздел 3. Положения об изменении видов разрешенного использования земельных участков и объектов капитального строительства физическими и юридическими лицами

10. Изменение видов разрешенного использования земельных участков и объектов капитального строительства

1. Для каждой из установленных настоящими Правилами территориальных зон могут устанавливаться основные, условно разрешенные и вспомогательные виды разрешенного использования земельных участков и объектов капитального строительства.

2. Изменение одного вида разрешенного использования земельных участков и объектов капитального строительства на другой вид такого использования осуществляется в соответствии с градостроительным регламентом при условии соблюдения требований технических регламентов.

3. Основные и вспомогательные виды разрешенного использования земельных участков и объектов капитального строительства правообладателями земельных участков и объектов капитального строительства, за исключением органов государственной власти, органов местного самоуправления, государственных и муниципальных учреждений, государственных и муниципальных унитарных предприятий, выбираются самостоятельно без дополнительных разрешений и согласования.

4. Решения об изменении одного вида разрешенного использования земельных участков и объектов капитального строительства, расположенных на землях, на которые действие градостроительных регламентов не

распространяется или для которых градостроительные регламенты не устанавливаются, на другой вид такого использования принимаются в соответствии с федеральными законами.

11. Предоставление разрешения на условно разрешенный вид использования земельного участка или объекта капитального строительства

1. Физическое или юридическое лицо, заинтересованное в предоставлении разрешения на условно разрешенный вид использования земельного участка или объекта капитального строительства (далее - разрешение на условно разрешенный вид использования), направляет заявление о предоставлении разрешения на условно разрешенный вид использования в Комиссию. Заявление о предоставлении разрешения на условно разрешенный вид использования может быть направлено в форме электронного документа, подписанного электронной подписью в соответствии с требованиями Федерального закона от 06.04.2011 № 63-ФЗ «Об электронной подписи».

2. Порядок предоставления разрешения на условно разрешенный вид использования земельного участка или объекта капитального строительства определен статьей 39 ГрК РФ.

3. Проект решения о предоставлении разрешения на условно разрешенный вид использования подлежит рассмотрению на общественных обсуждениях или публичных слушаниях, проводимых в порядке, установленном статьей 5.1 ГрК РФ, с учетом положений статьи 39 ГрК РФ.

12. Предоставление разрешения на отклонение от предельных параметров разрешенного строительства, реконструкции объектов капитального строительства

1. Правообладатели земельных участков, размеры которых меньше установленных градостроительным регламентом минимальных размеров земельных участков либо конфигурация, инженерно-геологические или иные характеристики которых неблагоприятны для застройки, вправе обратиться за разрешениями на отклонение от предельных параметров разрешенного

строительства, реконструкции объектов капитального строительства (далее также – разрешение на отклонение от предельных параметров).

2. Правообладатели земельных участков вправе обратиться за разрешениями на отклонение от предельных параметров разрешенного строительства, реконструкции объектов капитального строительства, если такое отклонение необходимо в целях однократного изменения одного или нескольких предельных параметров разрешенного строительства, реконструкции объектов капитального строительства, установленных градостроительным регламентом для конкретной территориальной зоны, не более чем на десять процентов.

3. Порядок предоставления разрешения на отклонение от предельных параметров определен статьей 40 ГрК РФ.

4. Проект решения о предоставлении разрешения на отклонение от предельных параметров подлежит рассмотрению на общественных обсуждениях или публичных слушаниях, проводимых в порядке, установленном статьей 5.1 ГрК РФ, с учетом положений статьи 39 ГрК РФ, за исключением случая, указанного в части 1.1 статьи 40 ГрК РФ.

Раздел 4. Положения о подготовке документации по планировке территории органами местного самоуправления

13. Общие положения о подготовке документации по планировке территории

1. Подготовка документации по планировке территории осуществляется в целях обеспечения устойчивого развития территорий, в том числе выделения элементов планировочной структуры, установления границ земельных участков, установления границ зон планируемого размещения объектов капитального строительства.

2. Подготовка документации по планировке территории осуществляется в соответствии с главой 5 ГрК РФ.

3. Состав и содержание документации по планировке территории определяется ГрК РФ.

Раздел 5. Положения о проведении общественных обсуждений или публичных слушаний по вопросам землепользования и застройки

14. Общие положения о порядке проведения общественных обсуждений или публичных слушаний в сфере градостроительной деятельности

1. В целях соблюдения права человека на благоприятные условия жизнедеятельности, прав и законных интересов правообладателей земельных участков и объектов капитального строительства по проектам правил землепользования и застройки, проектам планировки территории, проектам межевания территории, проектам, предусматривающим внесение изменений в один из указанных утвержденных документов, проектам решений о предоставлении разрешения на условно разрешенный вид использования земельного участка или объекта капитального строительства, проектам решений о предоставлении разрешения на отклонение от предельных параметров разрешенного строительства, реконструкции объектов капитального строительства в соответствии с уставом муниципального образования и (или) нормативным правовым актом представительного органа муниципального образования и с учетом положений ГрК РФ проводятся общественные обсуждения или публичные слушания, за исключением случаев, предусмотренных ГрК РФ и другими федеральными законами.

2. Порядок проведения общественных обсуждений или публичных слушаний определяется ГрК РФ, Уставом Гвазденского сельского поселения Бутурлиновского муниципального района Воронежской области и (или) нормативным правовым актом представительного органа муниципального образования.

Раздел 6. Положения о внесении изменений в Правила

15. Основания и порядок внесения изменений в Правила

1. Основания для рассмотрения вопроса о внесении изменений в настоящие Правила предусмотрены статьей 33 ГрК РФ.

2. Внесение изменений в Правила осуществляется в порядке, предусмотренном статьями 31 и 32 ГрК РФ, с учетом особенностей, установленных статьей 33 ГрК РФ.

Раздел 7. Положения о регулировании иных вопросов землепользования и застройки

16. Общие принципы регулирования иных вопросов землепользования и застройки на территории Гвазденского сельского поселения Бутурлиновского муниципального района Воронежской области

Иные вопросы землепользования и застройки на территории Гвазденского сельского поселения Бутурлиновского муниципального района Воронежской области регулируются законодательством Российской Федерации, Воронежской области, муниципальными правовыми актами Гвазденского сельского поселения Бутурлиновского муниципального района Воронежской области.

ЧАСТЬ II. КАРТА ГРАДОСТРОИТЕЛЬНОГО ЗОНИРОВАНИЯ

17. Карты градостроительного зонирования

1. Карта градостроительного зонирования территории Гвазденского сельского поселения Бутурлиновского муниципального района Воронежской области.

ПРАВИЛА ЗЕМЛЕПОЛЬЗОВАНИЯ И ЗАСТРОЙКИ

Карта градостроительного зонирования территории Гвазденского сельского поселения Бутурлиновского муниципального района Воронежской области

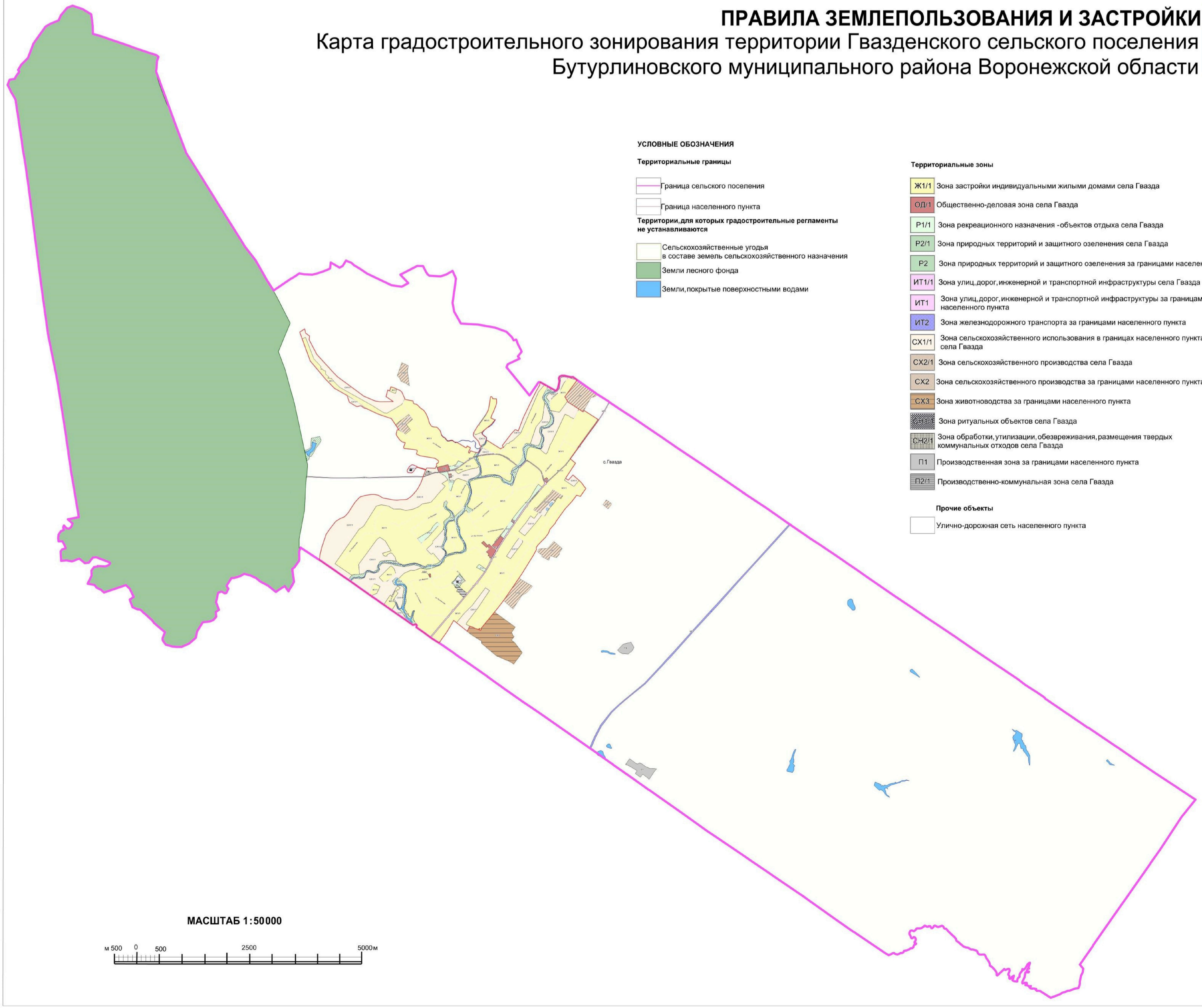

УСЛОВНЫЕ ОБОЗНАЧЕНИЯ

Территориальные границы

- Граница сельского поселения
- Граница населенного пункта

Территории, для которых градостроительные регламенты не устанавливаются

- Сельскохозяйственные угодья в составе земель сельскохозяйственного назначения
- Земли лесного фонда
- Земли, покрытые поверхностными водами

Территориальные зоны

- Ж1/1 Зона застройки индивидуальными жилыми домами села Гвазда
- ОД/1 Общественно-деловая зона села Гвазда
- Р1/1 Зона рекреационного назначения -объектов отдыха села Гвазда
- Р2/1 Зона природных территорий и защитного озеленения села Гвазда
- Р2 Зона природных территорий и защитного озеленения за границами населенного пункта
- ИТ1/1 Зона улиц, дорог, инженерной и транспортной инфраструктуры села Гвазда
- ИТ1 Зона улиц, дорог, инженерной и транспортной инфраструктуры за границами населенного пункта
- ИТ2 Зона железнодорожного транспорта за границами населенного пункта
- СХ1/1 Зона сельскохозяйственного использования в границах населенного пункта села Гвазда
- СХ2/1 Зона сельскохозяйственного производства села Гвазда
- СХ2 Зона сельскохозяйственного производства за границами населенного пункта
- СХ3 Зона животноводства за границами населенного пункта
- СН Зона ритуальных объектов села Гвазда
- СН2/1 Зона обработки, утилизации, обезвреживания, размещения твердых коммунальных отходов села Гвазда
- П1 Производственная зона за границами населенного пункта
- П2/1 Производственно-коммунальная зона села Гвазда

Прочие объекты

- Улично-дорожная сеть населенного пункта

2. Карта градостроительного зонирования с отображением зон с особыми условиями использования территории Гвазденского сельского поселения Бутурлиновского муниципального района Воронежской области.

ПРАВИЛА ЗЕМЛЕПОЛЬЗОВАНИЯ И ЗАСТРОЙКИ

Карта градостроительного зонирования с отображением зон с особыми условиями использования территории Гвазденского сельского поселения Бутурлиновского муниципального района Воронежской области

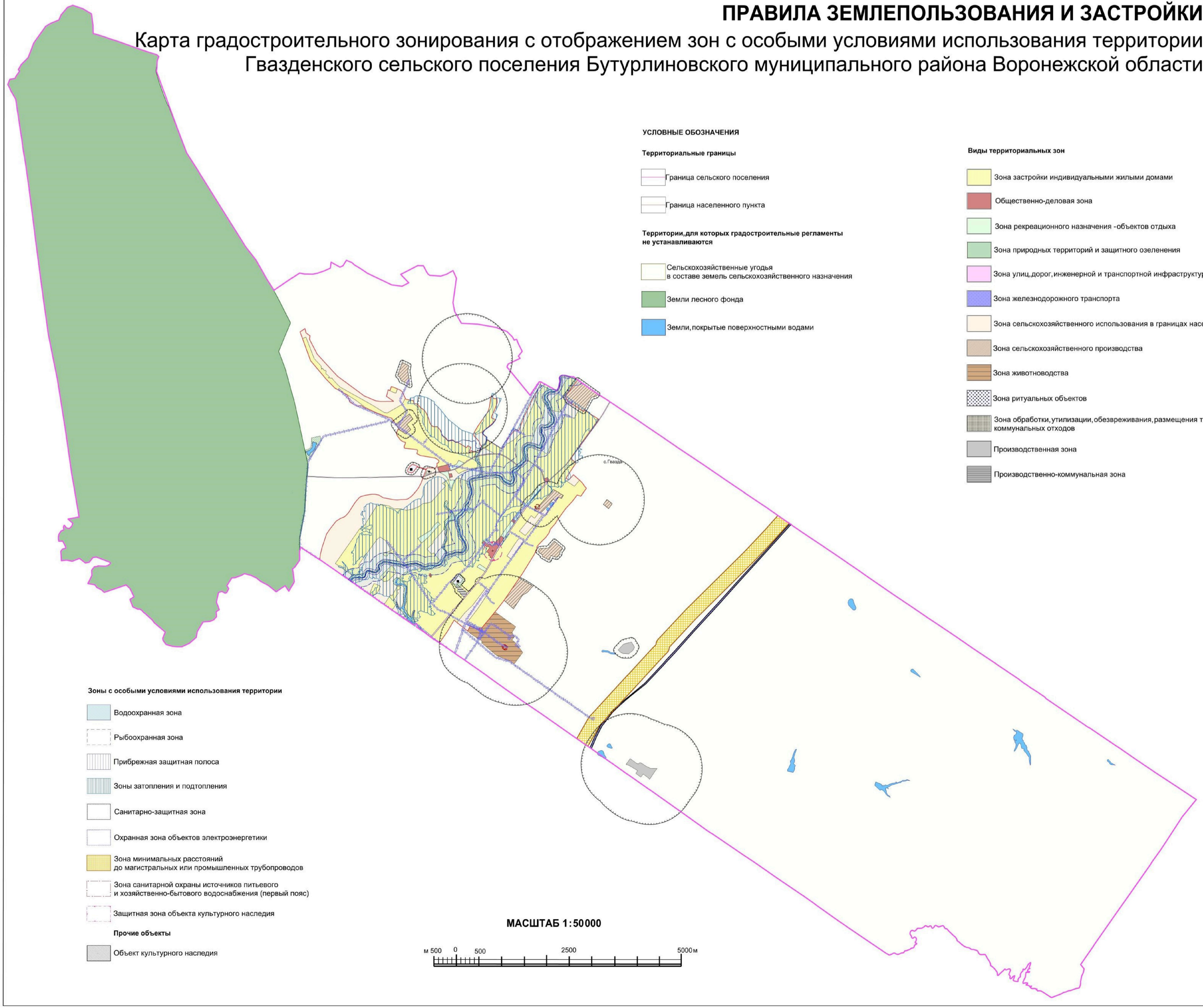

УСЛОВНЫЕ ОБОЗНАЧЕНИЯ

Территориальные границы

- Граница сельского поселения
- Граница населенного пункта

Территории, для которых градостроительные регламенты не устанавливаются

- Сельскохозяйственные угодья в составе земель сельскохозяйственного назначения
- Земли лесного фонда
- Земли, покрытые поверхностными водами

Виды территориальных зон

- Зона застройки индивидуальными жилыми домами
- Общественно-деловая зона
- Зона рекреационного назначения -объектов отдыха
- Зона природных территорий и защитного озеленения
- Зона улиц, дорог, инженерной и транспортной инфраструктуры
- Зона железнодорожного транспорта
- Зона сельскохозяйственного использования в границах населенного пункта
- Зона сельскохозяйственного производства
- Зона животноводства
- Зона ритуальных объектов
- Зона обработки, утилизации, обезвреживания, размещения твердых коммунальных отходов
- Производственная зона
- Производственно-коммунальная зона

Зоны с особыми условиями использования территории

- Водоохранная зона
- Рыбоохранная зона
- Прибрежная защитная полоса
- Зоны затопления и подтопления
- Санитарно-защитная зона
- Охранная зона объектов электроэнергетики
- Зона минимальных расстояний до магистральных или промышленных трубопроводов
- Зона санитарной охраны источников питьевого и хозяйственно-бытового водоснабжения (первый пояс)
- Защитная зона объекта культурного наследия

Прочие объекты

- Объект культурного наследия

МАСШТАБ 1:50000

м 500 0 500 2500 5000м

2.1. На территории Гвазденского сельского поселения Бутурлиновского муниципального района Воронежской области располагаются следующие объекты культурного наследия:

№ п/п	Наименование объекта культурного наследия	Сведения о границах территории объекта культурного наследия	Сведения о границах защитной зоны объекта культурного наследия	Сведения о границах зоны охраны объекта культурного наследия
1.	Могила летчиков № 106	Не установлена	Установлена приказом управления по охране объектов культурного наследия Воронежской области от 13.08.2019 № 71-01-07/201 «Об утверждении графического описания местоположения границ (с перечнем координат характерных точек этих границ) защитных зон объектов культурного наследия, расположенных на территории Воронежской области»	Не установлена

18. Перечень территориальных зон, установленных на карте градостроительного зонирования

1. Порядок установления территориальных зон определен статьей 34 ГрК РФ. На карте градостроительного зонирования установлены следующие виды территориальных зон:

Наименование территориальной зоны	Кодовое обозначение территориальной зоны
Жилые зоны	
Зона застройки индивидуальными жилыми домами	**Ж1**
Общественно-деловые зоны	
Общественно-деловая зона	**ОД**
Производственные и коммунально-складские зоны	
Производственная зона	**П1**

Наименование территориальной зоны	Кодовое обозначение территориальной зоны
Производственно-коммунальная зона	П2
Зоны инженерной и транспортной инфраструктуры	
Зона улиц, дорог, инженерной и транспортной инфраструктуры	ИТ1
Зона железнодорожного транспорта	ИТ2
Зоны сельскохозяйственного использования	
Зона сельскохозяйственного использования в границах населенных пунктов	СХ1
Зона сельскохозяйственного производства	СХ2
Зона животноводства	СХ3
Зоны рекреационного назначения	
Зона рекреационного назначения - объектов отдыха	Р1
Зона природных территорий и защитного озеленения	Р2
Зоны специального назначения	
Зона ритуальных объектов	СН1
Зона обработки, утилизации, обезвреживания, размещения твердых коммунальных отходов	СН2

2. Настоящими Правилами на территории Гвазденского сельского поселения Бутурлиновского муниципального района Воронежской области установлены следующие территориальные зоны:

Наименование территориальной зоны	Кодовое обозначение территориальной зоны
Жилые зоны	
Зона застройки индивидуальными жилыми домами села Гвазда	Ж1/1
Общественно-деловые зоны	
Общественно-деловая зона села Гвазда	ОД/1
Производственные и коммунально-складские зоны	
Производственная зона за границами населенного пункта	П1
Производственно-коммунальная зона села Гвазда	П2/1
Зоны инженерной и транспортной инфраструктуры	
Зона улиц, дорог, инженерной и транспортной инфраструктуры села Гвазда	ИТ1/1
Зона улиц, дорог, инженерной и транспортной инфраструктуры за границами населенного пункта	ИТ1
Зона железнодорожного транспорта за границами населенного пункта	ИТ2
Зоны сельскохозяйственного использования	
Зона сельскохозяйственного использования в границах населенного пункта села Гвазда	СХ1/1
Зона сельскохозяйственного производства села Гвазда	СХ2/1
Зона сельскохозяйственного производства за границами населенного пункта	СХ2
Зона животноводства за границами населенного пункта	СХ3
Зоны рекреационного назначения	
Зона рекреационного назначения - объектов отдыха села Гвазда	Р1/1
Зона природных территорий и защитного озеленения села Гвазда	Р2/1
Зона природных территорий и защитного озеленения за границами населенного пункта	Р2

Наименование территориальной зоны	Кодовое обозначение территориальной зоны
Зоны специального назначения	
Зона ритуальных объектов села Гвазда	**СН1/1**
Зона обработки, утилизации, обезвреживания, размещения твердых коммунальных отходов села Гвазда	**СН2/1**

3. Сведения о границах территориальных зон, содержащие графическое описание местоположения границ территориальных зон, перечень координат характерных точек границ территориальных зон села Гвазда являются приложением № 1 к настоящим Правилам.

4. Сведения о границах территориальных зон, содержащие графическое описание местоположения границ территориальных зон, перечень координат характерных точек границ территориальных зон, расположенных за границами населенного пункта на территории Гвазденского сельского поселения, являются приложением № 2 к настоящим Правилам.

ЧАСТЬ III. ГРАДОСТРОИТЕЛЬНЫЕ РЕГЛАМЕНТЫ

19. Общие положения о градостроительном регламенте

1. Градостроительным регламентом определяется правовой режим земельных участков, равно как всего, что находится над и под поверхностью земельных участков и используется в процессе их застройки и последующей эксплуатации объектов капитального строительства.

2. Действие градостроительного регламента распространяется в равной мере на все земельные участки и объекты капитального строительства, расположенные в пределах границ территориальной зоны, обозначенной на карте градостроительного зонирования.

3. Земли и земельные участки, на которые действие градостроительных регламентов не распространяется или для которых градостроительные регламенты не устанавливаются, определены статьей 36 ГрК РФ.

20. Виды разрешенного использования

1. Разрешенное использование земельных участков и объектов капитального строительства может быть следующих видов:

– основные виды разрешенного использования;

– условно разрешенные виды использования;

– вспомогательные виды разрешенного использования, допустимые только в качестве дополнительных по отношению к основным видам разрешенного использования и условно разрешенным видам использования и осуществляемые совместно с ними.

2. Виды разрешенного использования (далее – ВРИ) земельных участков в настоящих Правилах определяются в соответствии с приказом Федеральной службы государственной регистрации, кадастра и картографии от 10.11.2020 № П/0412 «Об утверждении классификатора видов разрешенного использования земельных участков».

21. Градостроительные регламенты территориальных зон

1. Градостроительный регламент территориальной зоны Ж1/1

№ п/п	Код ВРИ	Наименование ВРИ	Предельные (минимальные и (или) максимальные) размеры земельных участков, в том числе их площадь, м²		Максимальный процент застройки в границах земельного участка	Предельное количество этажей или предельная высота зданий, строений, сооружений	Минимальные отступы от границ земельных участков в целях определения мест допустимого размещения зданий, строений, сооружений, за пределами которых запрещено строительство зданий, строений, сооружений
			min	max			
ОСНОВНЫЕ ВИДЫ РАЗРЕШЕННОГО ИСПОЛЬЗОВАНИЯ ЗЕМЕЛЬНЫХ УЧАСТКОВ И ОБЪЕКТОВ КАПИТАЛЬНОГО СТРОИТЕЛЬСТВА							
1	2.1	Для индивидуального жилищного строительства	400	5000	50%	3 этажа	3 метра
2	2.3	Блокированная жилая застройка	80	3000	50%	3 этажа	3 метра; 0 метров – при примыкании к соседним зданиям
3	2.2	Для ведения личного подсобного хозяйства (приусадебный земельный участок)	300	5000	30%	3 этажа	3 метра
4	1.19	Сенокошение	600	50000	0%	не подлежат установлению	
5	1.20	Выпас сельскохозяйственных животных	300	50000	0%	не подлежат установлению	
6	3.1.1	Предоставление коммунальных услуг	не подлежит установлению	5000	не подлежит установлению		
7	3.1.2	Административные здания организаций, обеспечивающих предоставление коммунальных услуг	не подлежат установлению		60%	3 этажа	3 метра
8	3.5.1	Дошкольное, начальное и среднее общее образование	не подлежат установлению			4 этажа	3 метра
9	5.1.3	Площадки для занятий спортом	не подлежат установлению				
10	11.0	Водные объекты	не подлежат установлению				
11	11.1	Общее пользование водными объектами	не подлежат установлению				

№ п/п	Код ВРИ	Наименование ВРИ	Предельные (минимальные и (или) максимальные) размеры земельных участков, в том числе их площадь, м²		Максимальный процент застройки в границах земельного участка	Предельное количество этажей или предельная высота зданий, строений, сооружений	Минимальные отступы от границ земельных участков в целях определения мест допустимого размещения зданий, строений, сооружений, за пределами которых запрещено строительство зданий, строений, сооружений
			min	max			
12	12.0.1	Улично-дорожная сеть	не подлежат установлению				
13	12.0.2	Благоустройство территории	не подлежат установлению				
УСЛОВНО РАЗРЕШЕННЫЕ ВИДЫ ИСПОЛЬЗОВАНИЯ ЗЕМЕЛЬНЫХ УЧАСТКОВ И ОБЪЕКТОВ КАПИТАЛЬНОГО СТРОИТЕЛЬСТВА							
14	2.1.1	Малоэтажная многоквартирная жилая застройка	600	не подлежит установлению	45%	4 этажа	6 метров
15	2.7.1	Хранение автотранспорта	не подлежат установлению				
16	4.4	Магазины	200	5000	60%	3 этажа	3 метра
17	4.6	Общественное питание	200	5000	50%	3 этажа	3 метра
18	13.1	Ведение огородничества	100	4500	0%	не подлежат установлению	
19	13.2	Ведение садоводства	600	2000	30%	3 этажа	3 метра

Ограничения использования земельных участков и объектов капитального строительства, устанавливаемые в соответствии с законодательством Российской Федерации, определяются пунктом 22 настоящих Правил.

2. Градостроительный регламент территориальной зоны ОД/1

№ п/п	Код ВРИ	Наименование ВРИ	Предельные (минимальные и (или) максимальные) размеры земельных участков, в том числе их площадь, м²		Максимальный процент застройки в границах земельного участка	Предельное количество этажей или предельная высота зданий, строений, сооружений	Минимальные отступы от границ земельных участков в целях определения мест допустимого размещения зданий, строений, сооружений, за пределами которых запрещено строительство зданий, строений, сооружений
			min	max			
ОСНОВНЫЕ ВИДЫ РАЗРЕШЕННОГО ИСПОЛЬЗОВАНИЯ ЗЕМЕЛЬНЫХ УЧАСТКОВ И ОБЪЕКТОВ КАПИТАЛЬНОГО СТРОИТЕЛЬСТВА							
1	3.1.1	Предоставление коммунальных услуг	не подлежит установлению	5000	не подлежит установлению		
2	3.1.2	Административные здания организаций, обеспечивающих предоставление коммунальных услуг	не подлежат установлению		60%	не подлежит установлению	3 метра
3	3.3	Бытовое обслуживание	200	не подлежит установлению	60%	не подлежит установлению	6 метров
4	3.4.1	Амбулаторно-поликлиническое обслуживание	не подлежат установлению			не подлежит установлению	6 метров
5	3.5.1	Дошкольное, начальное и среднее общее образование	не подлежат установлению			4 этажа	6 метров
6	3.5.2	Среднее и высшее профессиональное образование	800	не подлежит установлению	45%	не подлежит установлению	6 метров
7	3.6.1	Объекты культурно-досуговой деятельности	не подлежат установлению		60%	не подлежит установлению	6 метров
8	3.6.2.	Парки культуры и отдыха	не подлежат установлению				
9	3.7.1	Осуществление религиозных обрядов	не подлежат установлению				6 метров
10	3.7.2	Религиозное управление и образование	не подлежат установлению				6 метров
11	4.1	Деловое управление	не подлежат установлению		50%	не подлежит установлению	6 метров
12	4.2	Объекты торговли (торговые	2300	не подлежит	40%	не подлежит	6 метров

№ п/п	Код ВРИ	Наименование ВРИ	Предельные (минимальные и (или) максимальные) размеры земельных участков, в том числе их площадь, м²		Максимальный процент застройки в границах земельного участка	Предельное количество этажей или предельная высота зданий, строений, сооружений	Минимальные отступы от границ земельных участков в целях определения мест допустимого размещения зданий, строений, сооружений, за пределами которых запрещено строительство зданий, строений, сооружений
			min	max			
		центры, торгово-развлекательные центры (комплексы)		установлению		установлению	
13	4.3	Рынки	не подлежат установлению		45%	не подлежит установлению	6 метров
14	4.4	Магазины	200	не подлежит установлению	60%	не подлежит установлению	3 метра
15	4.5	Банковская и страховая деятельность	не подлежат установлению		60%	не подлежит установлению	6 метров
16	4.6	Общественное питание	400	не подлежит установлению	50%	не подлежит установлению	6 метров
17	4.9	Служебные гаражи	не подлежат установлению				3 метра
18	5.1.2	Обеспечение занятий спортом в помещениях	не подлежат установлению		45%	не подлежит установлению	6 метров
19	5.1.3	Площадки для занятий спортом	не подлежат установлению				
20	5.1.4	Оборудованные площадки для занятий спортом	не подлежат установлению				3 метра
21	9.3	Историко-культурная деятельность	не подлежат установлению				
22	12.0.1	Улично-дорожная сеть	не подлежат установлению				
23	12.0.2	Благоустройство территории	не подлежат установлению				
УСЛОВНО РАЗРЕШЕННЫЕ ВИДЫ ИСПОЛЬЗОВАНИЯ ЗЕМЕЛЬНЫХ УЧАСТКОВ И ОБЪЕКТОВ КАПИТАЛЬНОГО СТРОИТЕЛЬСТВА							
24	2.1	Для индивидуального жилищного строительства	300	1000	50%	3 этажа	3 метра
25	2.2	Для ведения личного подсобного хозяйства (приусадебный земельный участок)	300	5000	40%	3 этажа	3 метра
26	2.3	Блокированная жилая застройка	80	3000	50%	3этажа	3 метра; 0 метров – при примыкании к соседним

№ п/п	Код ВРИ	Наименование ВРИ	Предельные (минимальные и (или) максимальные) размеры земельных участков, в том числе их площадь, м²		Максимальный процент застройки в границах земельного участка	Предельное количество этажей или предельная высота зданий, строений, сооружений	Минимальные отступы от границ земельных участков в целях определения мест допустимого размещения зданий, строений, сооружений, за пределами которых запрещено строительство зданий, строений, сооружений
			min	max			
							зданиям
27	2.7.1	Хранение автотранспорта	не подлежат установлению				1 метр
28	6.4	Пищевая промышленность	400	5000	50%	15 метров	3 метра

Ограничения использования земельных участков и объектов капитального строительства, устанавливаемые в соответствии с законодательством Российской Федерации, определяются пунктом 22 настоящих Правил.

3. Градостроительный регламент территориальной зоны П1

№ п/п	Код ВРИ	Наименование ВРИ	Предельные (минимальные и (или) максимальные) размеры земельных участков, в том числе их площадь, м²		Максимальный процент застройки в границах земельного участка	Предельное количество этажей или предельная высота зданий, строений, сооружений	Минимальные отступы от границ земельных участков в целях определения мест допустимого размещения зданий, строений, сооружений, за пределами которых запрещено строительство зданий, строений, сооружений
			min	max			
ОСНОВНЫЕ ВИДЫ РАЗРЕШЕННОГО ИСПОЛЬЗОВАНИЯ ЗЕМЕЛЬНЫХ УЧАСТКОВ И ОБЪЕКТОВ КАПИТАЛЬНОГО СТРОИТЕЛЬСТВА							
1	3.1	Коммунальное обслуживание	не подлежат установлению				
2	6.1	Недропользование	не подлежат установлению				
3	6.9.1	Складские площадки	не подлежат установлению				
4	12.2	Специальная деятельность	не подлежат установлению				

Ограничения использования земельных участков и объектов капитального строительства, устанавливаемые в соответствии с законодательством Российской Федерации, определяются пунктом 22 настоящих Правил.

4. Градостроительный регламент территориальной зоны П2/1

№ п/п	Код ВРИ	Наименование ВРИ	Предельные (минимальные и (или) максимальные) размеры земельных участков, в том числе их площадь, м²		Максимальный процент застройки в границах земельного участка	Предельное количество этажей или предельная высота зданий, строений, сооружений	Минимальные отступы от границ земельных участков в целях определения мест допустимого размещения зданий, строений, сооружений, за пределами которых запрещено строительство зданий, строений, сооружений
			min	max			
ОСНОВНЫЕ ВИДЫ РАЗРЕШЕННОГО ИСПОЛЬЗОВАНИЯ ЗЕМЕЛЬНЫХ УЧАСТКОВ И ОБЪЕКТОВ КАПИТАЛЬНОГО СТРОИТЕЛЬСТВА							
1	1.18	Обеспечение сельскохозяйственного производства	не подлежат установлению				3 метра
2	3.1	Коммунальное обслуживание	не подлежит установлению				
3	6.9	Склад	не подлежат установлению		60%	не подлежит установлению	3 метра
4	8.3	Обеспечение внутреннего правопорядка	не подлежат установлению				3 метра
5	12.0.1	Улично-дорожная сеть	не подлежат установлению				

Ограничения использования земельных участков и объектов капитального строительства, устанавливаемые в соответствии с законодательством Российской Федерации, определяются пунктом 22 настоящих Правил.

5. Градостроительные регламенты территориальных зон ИТ1/1, ИТ1

№ п/п	Код ВРИ	Наименование ВРИ	Предельные (минимальные и (или) максимальные) размеры земельных участков, в том числе их площадь, м²		Максимальный процент застройки в границах земельного участка	Предельное количество этажей или предельная высота зданий, строений, сооружений	Минимальные отступы от границ земельных участков в целях определения мест допустимого размещения зданий, строений, сооружений, за пределами которых запрещено строительство зданий, строений, сооружений
			min	max			
ОСНОВНЫЕ ВИДЫ РАЗРЕШЕННОГО ИСПОЛЬЗОВАНИЯ ЗЕМЕЛЬНЫХ УЧАСТКОВ И ОБЪЕКТОВ КАПИТАЛЬНОГО СТРОИТЕЛЬСТВА							
1	7.2.1	Размещение автомобильных дорог	не подлежат установлению				
2	7.2.2	Обслуживание перевозок пассажиров	не подлежат установлению				3 метра
3	7.2.3	Стоянки транспорта общего пользования	не подлежат установлению				
4	3.1.1	Предоставление коммунальных услуг	не подлежат установлению				
5	12.0.1	Улично-дорожная сеть	не подлежат установлению				
6	12.0.2	Благоустройство территории	не подлежат установлению				
УСЛОВНО РАЗРЕШЕННЫЕ ВИДЫ ИСПОЛЬЗОВАНИЯ ЗЕМЕЛЬНЫХ УЧАСТКОВ И ОБЪЕКТОВ КАПИТАЛЬНОГО СТРОИТЕЛЬСТВА							
7	2.7.1	Хранение автотранспорта	не подлежат установлению				1 метр
8	4.9.1	Объекты дорожного сервиса	не подлежат установлению				3 метра

Ограничения использования земельных участков и объектов капитального строительства, устанавливаемые в соответствии с законодательством Российской Федерации, определяются пунктом 22 настоящих Правил.

6. Градостроительный регламент территориальной зоны ИТ2

№ п/п	Код ВРИ	Наименование ВРИ	Предельные (минимальные и (или) максимальные) размеры земельных участков, в том числе их площадь, м²		Максимальный процент застройки в границах земельного участка	Предельное количество этажей или предельная высота зданий, строений, сооружений	Минимальные отступы от границ земельных участков в целях определения мест допустимого размещения зданий, строений, сооружений, за пределами которых запрещено строительство зданий, строений, сооружений
			min	max			
ОСНОВНЫЕ ВИДЫ РАЗРЕШЕННОГО ИСПОЛЬЗОВАНИЯ ЗЕМЕЛЬНЫХ УЧАСТКОВ И ОБЪЕКТОВ КАПИТАЛЬНОГО СТРОИТЕЛЬСТВА							
1	7.1	Железнодорожный транспорт	не подлежат установлению				3 метра
2	3.1.1	Предоставление коммунальных услуг	не подлежит установлению				
3	8.3	Обеспечение внутреннего правопорядка	не подлежат установлению				3 метра

Ограничения использования земельных участков и объектов капитального строительства, устанавливаемые в соответствии с законодательством Российской Федерации, определяются пунктом 22 настоящих Правил.

7. Градостроительный регламент территориальной зоны СХ1/1

№ п/п	Код ВРИ	Наименование ВРИ	Предельные (минимальные и (или) максимальные) размеры земельных участков, в том числе их площадь, м²		Максимальный процент застройки в границах земельного участка	Предельное количество этажей или предельная высота зданий, строений, сооружений	Минимальные отступы от границ земельных участков в целях определения мест допустимого размещения зданий, строений, сооружений, за пределами которых запрещено строительство зданий, строений, сооружений
			min	max			
ОСНОВНЫЕ ВИДЫ РАЗРЕШЕННОГО ИСПОЛЬЗОВАНИЯ ЗЕМЕЛЬНЫХ УЧАСТКОВ И ОБЪЕКТОВ КАПИТАЛЬНОГО СТРОИТЕЛЬСТВА							

№ п/п	Код ВРИ	Наименование ВРИ	Предельные (минимальные и (или) максимальные) размеры земельных участков, в том числе их площадь, м²		Максимальный процент застройки в границах земельного участка	Предельное количество этажей или предельная высота зданий, строений, сооружений	Минимальные отступы от границ земельных участков в целях определения мест допустимого размещения зданий, строений, сооружений, за пределами которых запрещено строительство зданий, строений, сооружений
			min	max			
1	1.2	Выращивание зерновых и иных сельскохозяйственных культур	не подлежат установлению				
2	1.3	Овощеводство	не подлежат установлению				
3	1.4	Выращивание тонизирующих, лекарственных, цветочных культур	не подлежат установлению				
4	1.5	Садоводство	не подлежат установлению				
5	1.12	Пчеловодство	не подлежат установлению				
6	1.13	Рыбоводство	не подлежат установлению				
7	1.16	Ведение личного подсобного хозяйства на полевых участках	не подлежат установлению				
8	1.17	Питомники	не подлежат установлению				
9	1.19	Сенокошение	не подлежат установлению				
10	1.20	Выпас сельскохозяйственных животных	не подлежат установлению				
11	3.1.1	Предоставление коммунальных услуг	не подлежат установлению				
12	11.0	Водные объекты	не подлежат установлению				
13	11.1	Общее пользование водными объектами	не подлежат установлению				
14	12.0.1	Улично-дорожная сеть	не подлежат установлению				
15	12.0.2	Благоустройство территории	не подлежат установлению				
16	13.1	Ведение огородничества	100	4500	0%	не подлежат установлению	
УСЛОВНО РАЗРЕШЕННЫЕ ВИДЫ ИСПОЛЬЗОВАНИЯ ЗЕМЕЛЬНЫХ УЧАСТКОВ И ОБЪЕКТОВ КАПИТАЛЬНОГО СТРОИТЕЛЬСТВА							
17	1.15	Хранение и переработка сельскохозяйственной продукции	не подлежат установлению				3 метра

Ограничения использования земельных участков и объектов капитального строительства, устанавливаемые в соответствии с законодательством Российской Федерации, определяются пунктом 22 настоящих Правил.

8. Градостроительный регламент территориальных зон СХ2/1, СХ2

№ п/п	Код ВРИ	Наименование ВРИ	Предельные (минимальные и (или) максимальные) размеры земельных участков, в том числе их площадь, м²		Максимальный процент застройки в границах земельного участка	Предельное количество этажей или предельная высота зданий, строений, сооружений	Минимальные отступы от границ земельных участков в целях определения мест допустимого размещения зданий, строений, сооружений, за пределами которых запрещено строительство зданий, строений, сооружений
			min	max			
ОСНОВНЫЕ ВИДЫ РАЗРЕШЕННОГО ИСПОЛЬЗОВАНИЯ ЗЕМЕЛЬНЫХ УЧАСТКОВ И ОБЪЕКТОВ КАПИТАЛЬНОГО СТРОИТЕЛЬСТВА							
1	1.1	Растениеводство	не подлежат установлению				
2	1.12	Пчеловодство	не подлежат установлению				
3	1.13	Рыбоводство	не подлежат установлению				
4	1.14	Научное обеспечение сельского хозяйства	не подлежат установлению				
5	1.15	Хранение и переработка сельскохозяйственной продукции	не подлежат установлению				3 метра
6	1.16	Ведение личного подсобного хозяйства на полевых участках	не подлежат установлению				
7	1.17	Питомники	не подлежат установлению				
8	1.18	Обеспечение сельскохозяйственного производства	не подлежат установлению				3 метра
9	3.1.1	Предоставление коммунальных услуг	не подлежат установлению				
10	4.4	Магазины	не подлежит установлению	5000	50%	не подлежит установлению	3 метра
11	4.9.1.1	Заправка транспортных средств	не подлежат установлению			1 этаж	3 метра
12	6.9	Склад	не подлежат установлению		60%	не подлежит установлению	3 метра

№ п/п	Код ВРИ	Наименование ВРИ	Предельные (минимальные и (или) максимальные) размеры земельных участков, в том числе их площадь, м²		Максимальный процент застройки в границах земельного участка	Предельное количество этажей или предельная высота зданий, строений, сооружений	Минимальные отступы от границ земельных участков в целях определения мест допустимого размещения зданий, строений, сооружений, за пределами которых запрещено строительство зданий, строений, сооружений
			min	max			
13	6.9.1	Складские площадки	не подлежат установлению				
14	11.1	Общее пользование водными объектами	не подлежат установлению				
15	12.0.1	Улично-дорожная сеть	не подлежат установлению				
16	12.0.2	Благоустройство территории	не подлежат установлению				
УСЛОВНО РАЗРЕШЕННЫЕ ВИДЫ ИСПОЛЬЗОВАНИЯ ЗЕМЕЛЬНЫХ УЧАСТКОВ И ОБЪЕКТОВ КАПИТАЛЬНОГО СТРОИТЕЛЬСТВА							
17	1.7	Животноводство	не подлежат установлению				3 метра
18	6.4	Пищевая промышленность	не подлежат установлению				3 метра

Ограничения использования земельных участков и объектов капитального строительства, устанавливаемые в соответствии с законодательством Российской Федерации, определяются пунктом 22 настоящих Правил.

9. Градостроительный регламент территориальной зоны СХ3

№ п/п	Код ВРИ	Наименование ВРИ	Предельные (минимальные и (или) максимальные) размеры земельных участков, в том числе их площадь, м²		Максимальный процент застройки в границах земельного участка	Предельное количество этажей или предельная высота зданий, строений, сооружений	Минимальные отступы от границ земельных участков в целях определения мест допустимого размещения зданий, строений, сооружений, за пределами которых запрещено строительство зданий, строений, сооружений
			min	max			
ОСНОВНЫЕ ВИДЫ РАЗРЕШЕННОГО ИСПОЛЬЗОВАНИЯ ЗЕМЕЛЬНЫХ УЧАСТКОВ И ОБЪЕКТОВ КАПИТАЛЬНОГО СТРОИТЕЛЬСТВА							

№ п/п	Код ВРИ	Наименование ВРИ	Предельные (минимальные и (или) максимальные) размеры земельных участков, в том числе их площадь, м²		Максимальный процент застройки в границах земельного участка	Предельное количество этажей или предельная высота зданий, строений, сооружений	Минимальные отступы от границ земельных участков в целях определения мест допустимого размещения зданий, строений, сооружений, за пределами которых запрещено строительство зданий, строений, сооружений
			min	max			
1	1.11	Свиноводство	не подлежат установлению				3 метра
2	1.15	Хранение и переработка сельскохозяйственной продукции	не подлежат установлению				3 метра
3	1.18	Обеспечение сельскохозяйственного производства	не подлежат установлению				3 метра
4	1.19	Сенокошение	не подлежат установлению				
5	1.20	Выпас сельскохозяйственных животных	не подлежат установлению				
6	3.1.1	Предоставление коммунальных услуг	не подлежат установлению				
УСЛОВНО РАЗРЕШЕННЫЕ ВИДЫ ИСПОЛЬЗОВАНИЯ ЗЕМЕЛЬНЫХ УЧАСТКОВ И ОБЪЕКТОВ КАПИТАЛЬНОГО СТРОИТЕЛЬСТВА							
7	6.9	Склад	не подлежат установлению		60%	не подлежит установлению	3 метра
8	6.9.1	Складские площадки	не подлежат установлению				

Ограничения использования земельных участков и объектов капитального строительства, устанавливаемые в соответствии с законодательством Российской Федерации, определяются пунктом 22 настоящих Правил.

10. Градостроительный регламент территориальной зоны Р1/1

№ п/п	Код ВРИ	Наименование ВРИ	Предельные (минимальные и (или) максимальные) размеры земельных участков, в том числе их площадь, м²		Максимальный процент застройки в границах земельного участка	Предельное количество этажей или предельная высота зданий, строений, сооружений	Минимальные отступы от границ земельных участков в целях определения мест допустимого размещения зданий, строений, сооружений, за пределами которых запрещено строительство зданий, строений, сооружений
			min	max			
ОСНОВНЫЕ ВИДЫ РАЗРЕШЕННОГО ИСПОЛЬЗОВАНИЯ ЗЕМЕЛЬНЫХ УЧАСТКОВ И ОБЪЕКТОВ КАПИТАЛЬНОГО СТРОИТЕЛЬСТВА							
1	3.6.2.	Парки культуры и отдыха	не подлежат установлению				
2	5.1.3	Площадки для занятий спортом	не подлежат установлению				
3	11.1	Общее пользование водными объектами	не подлежат установлению				
4	12.0.2	Благоустройство территории	не подлежат установлению				
5	3.1.1	Предоставление коммунальных услуг	не подлежит установлению				
УСЛОВНО РАЗРЕШЕННЫЕ ВИДЫ ИСПОЛЬЗОВАНИЯ ЗЕМЕЛЬНЫХ УЧАСТКОВ И ОБЪЕКТОВ КАПИТАЛЬНОГО СТРОИТЕЛЬСТВА							
6	4.6	Общественное питание	200	1000	50%	не подлежит установлению	3 метра
7	5.1.4	Оборудованные площадки для занятий спортом	не подлежат установлению				3 метра

Ограничения использования земельных участков и объектов капитального строительства, устанавливаемые в соответствии с законодательством Российской Федерации, определяются пунктом 22 настоящих Правил.

11. Градостроительные регламенты территориальных зон Р2/1, Р2

№ п/п	Код ВРИ	Наименование ВРИ	Предельные (минимальные и (или) максимальные) размеры земельных участков, в том числе их площадь, м²		Максимальный процент застройки в границах земельного участка	Предельное количество этажей или предельная высота зданий, строений, сооружений	Минимальные отступы от границ земельных участков в целях определения мест допустимого размещения зданий, строений, сооружений, за пределами которых запрещено строительство зданий, строений, сооружений
			min	max			
ОСНОВНЫЕ ВИДЫ РАЗРЕШЕННОГО ИСПОЛЬЗОВАНИЯ ЗЕМЕЛЬНЫХ УЧАСТКОВ И ОБЪЕКТОВ КАПИТАЛЬНОГО СТРОИТЕЛЬСТВА							
1	5.2	Природно-познавательный туризм	не подлежат установлению				
2	9.1	Охрана природных территорий	не подлежат установлению				
3	9.3	Историко-культурная деятельность	не подлежат установлению				
4	11.1	Общее пользование водными объектами	не подлежат установлению				
5	12.0.2	Благоустройство территории	не подлежат установлению				
УСЛОВНО РАЗРЕШЕННЫЕ ВИДЫ ИСПОЛЬЗОВАНИЯ ЗЕМЕЛЬНЫХ УЧАСТКОВ И ОБЪЕКТОВ КАПИТАЛЬНОГО СТРОИТЕЛЬСТВА							
6	3.1.1	Предоставление коммунальных услуг	не подлежит установлению				

Ограничения использования земельных участков и объектов капитального строительства, устанавливаемые в соответствии с законодательством Российской Федерации, определяются пунктом 22 настоящих Правил.

12. Градостроительный регламент территориальной зоны СН1/1

№ п/п	Код ВРИ	Наименование ВРИ	Предельные (минимальные и (или) максимальные) размеры земельных участков, в том числе их площадь, м²		Максимальный процент застройки в границах земельного участка	Предельное количество этажей или предельная высота зданий, строений, сооружений	Минимальные отступы от границ земельных участков в целях определения мест допустимого размещения зданий, строений, сооружений, за пределами которых запрещено строительство зданий, строений, сооружений
			min	max			
ОСНОВНЫЕ ВИДЫ РАЗРЕШЕННОГО ИСПОЛЬЗОВАНИЯ ЗЕМЕЛЬНЫХ УЧАСТКОВ И ОБЪЕКТОВ КАПИТАЛЬНОГО СТРОИТЕЛЬСТВА							
1	12.1	Ритуальная деятельность	не подлежит установлению	400000	не подлежат установлению		3 метра
2	12.0.2	Благоустройство территории	не подлежат установлению				
3	3.1.1	Предоставление коммунальных услуг	не подлежат установлению				

Ограничения использования земельных участков и объектов капитального строительства, устанавливаемые в соответствии с законодательством Российской Федерации, определяются пунктом 22 настоящих Правил.

13. Градостроительный регламент территориальной зоны СН2/1

№ п/п	Код ВРИ	Наименование ВРИ	Предельные (минимальные и (или) максимальные) размеры земельных участков, в том числе их площадь, м²		Максимальный процент застройки в границах земельного участка	Предельное количество этажей или предельная высота зданий, строений, сооружений	Минимальные отступы от границ земельных участков в целях определения мест допустимого размещения зданий, строений, сооружений, за пределами которых запрещено строительство зданий, строений, сооружений
			min	max			
ОСНОВНЫЕ ВИДЫ РАЗРЕШЕННОГО ИСПОЛЬЗОВАНИЯ ЗЕМЕЛЬНЫХ УЧАСТКОВ И ОБЪЕКТОВ КАПИТАЛЬНОГО СТРОИТЕЛЬСТВА							

№ п/п	Код ВРИ	Наименование ВРИ	Предельные (минимальные и (или) максимальные) размеры земельных участков, в том числе их площадь, м²		Максимальный процент застройки в границах земельного участка	Предельное количество этажей или предельная высота зданий, строений, сооружений	Минимальные отступы от границ земельных участков в целях определения мест допустимого размещения зданий, строений, сооружений, за пределами которых запрещено строительство зданий, строений, сооружений
			min	max			
1	12.2	Специальная деятельность	не подлежат установлению				
2	3.1.1	Предоставление коммунальных услуг	не подлежит установлению				
УСЛОВНО РАЗРЕШЕННЫЕ ВИДЫ ИСПОЛЬЗОВАНИЯ ЗЕМЕЛЬНЫХ УЧАСТКОВ И ОБЪЕКТОВ КАПИТАЛЬНОГО СТРОИТЕЛЬСТВА							
3	Не устанавливаются						

Ограничения использования земельных участков и объектов капитального строительства, устанавливаемые в соответствии с законодательством Российской Федерации, определяются пунктом 22 настоящих Правил.

22. Ограничения использования земельных участков и объектов капитального строительства, устанавливаемые в соответствии с законодательством Российской Федерации

1. На территории Гвазденского сельского поселения Бутурлиновского муниципального района Воронежской области располагаются следующие зоны с особыми условиями использования территории:

1) защитная зона объекта культурного наследия;

2) охранная зона объектов электроэнергетики (объектов электросетевого хозяйства и объектов по производству электрической энергии);

3) водоохранная (рыбоохранная) зона;

4) прибрежная защитная полоса;

5) зоны санитарной охраны источников питьевого и хозяйственно-бытового водоснабжения, а также устанавливаемые в случаях, предусмотренных Водным кодексом Российской Федерации, в отношении подземных водных объектов зоны специальной охраны;

6) зоны затопления и подтопления;

7) санитарно-защитная зона;

8) зона минимальных расстояний до магистральных или промышленных трубопроводов (газопроводов, нефтепроводов и нефтепродуктопроводов, аммиакопроводов).

2. Ограничения для зон с особыми условиями использования территории установлены в соответствии с действующими нормативами.

№ п/п	Вид зоны	Ограничения в использовании земельных участков и объектов капитального строительства	Основания установления ограничений
1	Защитная зона объекта культурного наследия	Запрещается строительство объектов капитального строительства и их реконструкция, связанная с изменением их параметров (высоты, количества этажей, площади), за исключением строительства и реконструкции линейных объектов.	Приказ управления по охране объектов культурного наследия Воронежской области от 13.08.2019 № 71-01-07/201 «Об утверждении графического описания местоположения границ (с перечнем координат характерных точек этих границ) защитных зон объектов культурного наследия, расположенных на территории Воронежской области»
2	Охранная зона объектов электроэнергетики (объектов электросетевого хозяйства и объектов по производству электрической энергии)	1. В охранных зонах объектов электросетевого хозяйства, размещенных на земельных участках, запрещается осуществлять любые действия, которые могут нарушить безопасную работу объектов электросетевого хозяйства, в том числе привести к их повреждению или уничтожению, и (или) повлечь причинение вреда жизни, здоровью граждан и имуществу физических или юридических лиц, а также повлечь нанесение экологического ущерба и возникновение пожаров, в том числе: - набрасывать на провода и опоры воздушных линий	Постановление Правительства Российской Федерации от 24.02.2009 № 160 «О порядке установления охранных зон объектов электросетевого хозяйства и особых условий использования земельных участков, расположенных в границах таких зон» Постановление Правительства Российской Федерации от 18.11.2013 № 1033 «О порядке

		электропередачи посторонние предметы, а также подниматься на опоры воздушных линий электропередачи; - размещать любые объекты и предметы (материалы) в пределах созданных в соответствии с требованиями нормативно-технических документов проходов и подъездов для доступа к объектам электросетевого хозяйства, а также проводить любые работы и возводить сооружения, которые могут препятствовать доступу к объектам электросетевого хозяйства, без создания необходимых для такого доступа проходов и подъездов; - находиться в пределах огороженной территории и помещениях распределительных устройств и подстанций, открывать двери и люки распределительных устройств и подстанций, производить переключения и подключения в электрических сетях (указанное требование не распространяется на работников, занятых выполнением разрешённых в установленном порядке работ), разводить огонь в пределах охранных зон вводных и распределительных устройств, подстанций, воздушных линий электропередачи, а также в охранных зонах кабельных линий электропередачи; - размещать свалки; - производить работы ударными механизмами, сбрасывать тяжести массой свыше 5 тонн, производить сброс и слив едких и коррозионных веществ и горюче-смазочных материалов (в охранных зонах подземных кабельных линий электропередачи). 2. Для объектов электросетевого хозяйства напряжением свыше 1000 вольт, помимо действий, предусмотренных пунктом 1, запрещается: - складировать или размещать хранилища любых, в том числе горюче-смазочных материалов; - размещать детские и спортивные площадки, стадионы, рынки, торговые точки, полевые станы, загоны для скота, гаражи и стоянки всех видов машин и механизмов, проводить любые мероприятия, связанные с большим скоплением людей, не занятых выполнением разрешённых в установленном порядке работ (в охранных зонах воздушных линий электропередачи); - использовать (запускать) любые летательные аппараты, в том числе воздушных змеев, спортивные модели летательных аппаратов	установления охранных зон объектов по производству электрической энергии и особых условий использования земельных участков, расположенных в границах таких зон»

		(в охранных зонах воздушных линий электропередачи); - бросать якоря с судов и осуществлять их проход с отданными якорями, цепями, лотами, волокушами и тралами (в охранных зонах подводных кабельных линий электропередачи); - осуществлять проход судов с поднятыми стрелами кранов и других механизмов (в охранных зонах воздушных линий электропередачи). 3. Без письменного решения о согласовании сетевой организации запрещается: - строительство, капитальный ремонт, реконструкция или снос зданий и сооружений; - горные, взрывные, мелиоративные работы, в том числе связанные с временным затоплением земель; - посадка и вырубка деревьев и кустарников; - дноуглубительные, землечерпальные и погрузочно-разгрузочные работы, добыча рыбы, других водных животных и растений придонными орудиями лова, устройство водопоев, колка и заготовка льда (в охранных зонах подводных кабельных линий электропередачи); - проход судов, у которых расстояние по вертикали от верхнего крайнего габарита с грузом или без груза до нижней точки провеса проводов переходов воздушных линий электропередачи через водоёмы менее минимально допустимого расстояния, в том числе с учётом максимального уровня подъёма воды при паводке; - проезд машин и механизмов, имеющих общую высоту с грузом или без груза от поверхности дороги более 4,5 метра (в охранных зонах воздушных линий электропередачи); - земляные работы на глубине более 0,3 метра (на вспахиваемых землях на глубине более 0,45 метра), а также планировка грунта (в охранных зонах подземных кабельных линий электропередачи); - полив сельскохозяйственных культур в случае, если высота струи воды может составить свыше 3 метров (в охранных зонах воздушных линий электропередачи); - полевые сельскохозяйственные работы с применением сельскохозяйственных машин и оборудования высотой более 4 метров (в охранных зонах воздушных линий электропередачи) или полевые сельскохозяйственные работы, связанные с вспашкой	

		земли (в охранных зонах кабельных линий электропередачи). 4. Для объектов электросетевого хозяйства напряжением до 1000 вольт, помимо действий, предусмотренных пунктом 3, без письменного решения о согласовании сетевых организаций запрещается: - размещать детские и спортивные площадки, стадионы, рынки, торговые точки, полевые станы, загоны для скота, гаражи и стоянки всех видов машин и механизмов, садовые, огородные земельные участки и иные объекты недвижимости, расположенные в границах территории ведения гражданами садоводства или огородничества для собственных нужд объекты жилищного строительства, в том числе индивидуального (в охранных зонах воздушных линий электропередачи); - складировать или размещать хранилища любых, в том числе горюче-смазочных материалов; - устраивать причалы для стоянки судов, барж и плавучих кранов, бросать якоря с судов и осуществлять их проход с отданными якорями, цепями, лотами, волокушами и тралами (в охранных зонах подводных кабельных линий электропередачи). 5. В охранных зонах объектов по производству электрической энергии запрещается осуществлять действия, которые могут нарушить безопасную работу объектов, в том числе привести к их повреждению или уничтожению и (или) повлечь причинение вреда жизни, здоровью граждан и имуществу физических или юридических лиц, а также нанесение вреда окружающей среде и возникновение пожаров и чрезвычайных ситуаций, а именно: - убирать, перемещать, засыпать и повреждать предупреждающие знаки; - размещать кладбища, скотомогильники, захоронения отходов производства и потребления, радиоактивных, химических, взрывчатых, токсичных, отравляющих и ядовитых веществ; - производить сброс и слив едких и коррозионных веществ, в том числе растворов кислот, щелочей и солей, а также горюче-смазочных материалов; - разводить огонь и размещать какие-либо открытые или закрытые источники огня;	

		- проводить работы, размещать объекты и предметы, возводить сооружения, которые могут препятствовать доступу к объектам, без создания необходимых для такого доступа проходов и подъездов; - производить работы ударными механизмами, сбрасывать тяжести массой свыше 5 тонн; - складировать любые материалы, в том числе взрывоопасные, пожароопасные и горюче-смазочные. 6. Без письменного согласования владельцев объектов по производству электрической энергии запрещается: - размещать детские и спортивные площадки, стадионы, рынки, торговые точки, полевые станы, загоны для скота, гаражи и стоянки всех видов машин и механизмов; - проводить любые мероприятия, связанные с пребыванием людей, не занятых выполнением работ, разрешенных в установленном порядке; - осуществлять горные, взрывные, мелиоративные работы, в том числе связанные с временным затоплением земель.	
3	Водоохранная зона	В границах водоохраной зоны запрещается: - использование сточных вод в целях регулирования плодородия почв; - размещение кладбищ, скотомогильников, объектов размещения отходов производства и потребления, химических, взрывчатых, токсичных, отравляющих и ядовитых веществ, пунктов захоронения радиоактивных отходов; - осуществление авиационных мер по борьбе с вредными организмами; - движение и стоянка транспортных средств (кроме специальных транспортных средств), за исключением их движения по дорогам и стоянки на дорогах и в специально оборудованных местах, имеющих твердое покрытие; - строительство и реконструкция автозаправочных станций, складов горюче-смазочных материалов (за исключением случаев, если автозаправочные станции, склады горюче-смазочных материалов размещены на территориях портов, инфраструктуры внутренних водных путей, в том числе баз (сооружений) для стоянки маломерных судов, объектов органов федеральной службы безопасности), станций технического обслуживания, используемых	Водный кодекс Российской Федерации

		для технического осмотра и ремонта транспортных средств, осуществление мойки транспортных средств; - хранение пестицидов и агрохимикатов (за исключением хранения агрохимикатов в специализированных хранилищах на территориях морских портов за пределами границ прибрежных защитных полос), применение пестицидов и агрохимикатов; - сброс сточных, в том числе дренажных, вод; - разведка и добыча общераспространенных полезных ископаемых (за исключением случаев, если разведка и добыча общераспространенных полезных ископаемых осуществляются пользователями недр, осуществляющими разведку и добычу иных видов полезных ископаемых, в границах предоставленных им в соответствии с законодательством Российской Федерации о недрах горных отводов и (или) геологических отводов на основании утвержденного технического проекта в соответствии со ст. 19.1 Закона Российской Федерации от 21 февраля 1992 года № 2395-1 «О недрах»).	
	Рыбоохранная зона	В границах рыбоохранной зоны запрещается: - использование сточных вод в целях регулирования плодородия почв; - размещение кладбищ, скотомогильников, объектов размещения отходов производства и потребления, химических, взрывчатых, токсичных, отравляющих и ядовитых веществ, пунктов захоронения радиоактивных отходов; - осуществление авиационных мер по борьбе с вредными организмами; - движение и стоянка транспортных средств (кроме специальных транспортных средств), за исключением их движения по дорогам и стоянки на дорогах и в специально оборудованных местах, имеющих твердое покрытие; - размещение автозаправочных станций, складов горюче-смазочных материалов (за исключением случаев, если автозаправочные станции, склады горюче-смазочных материалов размещены на территориях портов, судостроительных и судоремонтных организаций, инфраструктуры внутренних водных путей при условии соблюдения требований законодательства в области охраны окружающей среды и Водного кодекса Российской Федерации), станций технического обслуживания, используемых для технического осмотра и ремонта транспортных средств, осуществление мойки транспортного средства; - размещение специализированных хранилищ пестицидов и агрохимикатов, применение пестицидов и агрохимикатов;	Постановление Правительства Российской Федерации от 06.10.2008 № 743 «Об утверждении Правил установления рыбоохранных зон»

		- сброс сточных, в том числе дренажных, вод; - разведка и добыча общераспространенных полезных ископаемых (за исключением случаев, если разведка и добыча общераспространенных полезных ископаемых осуществляются пользователями недр, осуществляющими разведку и добычу иных видов полезных ископаемых, в границах предоставленных им в соответствии с законодательством Российской Федерации о недрах участков недр на основании утвержденного технического проекта в соответствии со статьей 19.1 Закона Российской Федерации «О недрах»); - распашка земель; - размещение отвалов размываемых грунтов; - выпас сельскохозяйственных животных и организация для них летних лагерей, ванн.	
4	Прибрежная защитная полоса	В границах прибрежных защитных полос запрещается: - использование сточных вод в целях регулирования плодородия почв; - размещение кладбищ, скотомогильников, объектов размещения отходов производства и потребления, химических, взрывчатых, токсичных, отравляющих и ядовитых веществ, пунктов захоронения радиоактивных отходов; - осуществление авиационных мер по борьбе с вредными организмами; - движение и стоянка транспортных средств (кроме специальных транспортных средств), за исключением их движения по дорогам и стоянки на дорогах и в специально оборудованных местах, имеющих твердое покрытие; - строительство и реконструкция автозаправочных станций, складов горюче-смазочных материалов (за исключением случаев, если автозаправочные станции, склады горюче-смазочных материалов размещены на территориях портов, инфраструктуры внутренних водных путей, в том числе баз (сооружений) для стоянки маломерных судов, объектов органов федеральной службы безопасности), станций технического обслуживания, используемых для технического осмотра и ремонта транспортных средств, осуществление мойки транспортных средств; - хранение пестицидов и агрохимикатов (за исключением хранения агрохимикатов в специализированных хранилищах на территориях	Водный кодекс Российской Федерации

		морских портов за пределами границ прибрежных защитных полос), применение пестицидов и агрохимикатов: - сброс сточных, в том числе дренажных, вод; - разведка и добыча общераспространенных полезных ископаемых (за исключением случаев, если разведка и добыча общераспространенных полезных ископаемых осуществляются пользователями недр, осуществляющими разведку и добычу иных видов полезных ископаемых, в границах предоставленных им в соответствии с законодательством Российской Федерации о недрах горных отводов и (или) геологических отводов на основании утвержденного технического проекта в соответствии со ст. 19.1 Закона Российской Федерации от 21 февраля 1992 года № 2395-1 «О недрах»); - распашка земель; - размещение отвалов размываемых грунтов; - выпас сельскохозяйственных животных и организация для них летних лагерей, ванн.	
5	Зоны санитарной охраны источников питьевого и хозяйственно-бытового водоснабжения, а также устанавливаемые в случаях, предусмотренных Водным кодексом Российской Федерации, в отношении подземных водных объектов зоны специальной охраны	В зоне санитарной охраны источников питьевого и хозяйственно-бытового водоснабжения запрещается сброс сточных, в том числе дренажных, вод. На территории зоны санитарной охраны подземных источников водоснабжения: 1. В первом поясе не допускается: - посадка высокоствольных деревьев; - все виды строительства, не имеющие непосредственного отношения к эксплуатации, реконструкции и расширению водопроводных сооружений, в том числе прокладка трубопроводов различного назначения; - размещение жилых и хозяйственно-бытовых зданий; - проживание людей; - применение ядохимикатов и удобрений. 2. Во втором поясе запрещено: - закачка отработанных вод в подземные горизонты, подземное складирование твёрдых отходов и разработка недр земли; - размещение кладбищ, скотомогильников, полей ассенизации, полей фильтрации, навозохранилищ, силосных траншей,	Водный кодекс Российской Федерации СанПиН 2.1.4.1110-02 «Зоны санитарной охраны источников водоснабжения и водопроводов питьевого назначения»

		животноводческих и птицеводческих предприятий и других объектов, обусловливающих опасность микробного загрязнения подземных вод; - применение удобрений и ядохимикатов; - рубка леса главного пользования и реконструкции; - размещение складов горюче-смазочных материалов, ядохимикатов и минеральных удобрений, накопителей промстоков, шламохранилищ и других объектов, обусловливающих опасность химического загрязнения подземных вод. Бурение новых скважин и новое строительство, связанное с нарушением почвенного покрова, производится при обязательном согласовании с центром государственного санитарно-эпидемиологического надзора. 3. В третьем поясе запрещено: - закачка отработанных вод в подземные горизонты, подземное складирование твёрдых отходов и разработка недр земли; - размещение складов горюче-смазочных материалов, ядохимикатов и минеральных удобрений, накопителей промстоков, шламохранилищ и других объектов, обусловливающих опасность химического загрязнения подземных вод. Размещение таких объектов допускается в пределах третьего пояса зоны санитарной охраны только при использовании защищённых подземных вод, при условии выполнения специальных мероприятий по защите водоносного горизонта от загрязнения при наличии санитарно-эпидемиологического заключения центра государственного санитарно-эпидемиологического надзора, выданного с учётом заключения органов геологического контроля. Бурение новых скважин и новое строительство, связанное с нарушением почвенного покрова, производится при обязательном согласовании с центром государственного санитарно-эпидемиологического надзора. На территории зоны санитарной охраны поверхностных источников водоснабжения: 1. В первом поясе не допускается: - посадка высокоствольных деревьев; - все виды строительства, не имеющие непосредственного	

		отношения к эксплуатации, реконструкции и расширению водопроводных сооружений, в том числе прокладка трубопроводов различного назначения: - размещение жилых и хозяйственно-бытовых зданий; - проживание людей; - применение ядохимикатов и удобрений; - спуск любых сточных вод, в том числе сточных вод водного транспорта; - купание, стирка белья, водопой скота и другие виды водопользования, оказывающие влияние на качество воды. 2. Во втором поясе не допускается: - рубка леса главного пользования и реконструкции, а также закрепление за лесозаготовительными предприятиями древесины на корню и лесосечного фонда долгосрочного пользования (допускается только рубки ухода и санитарные рубки леса); - расположение стойбищ и выпас скота, а также всякое другое использование водоема и земельных участков, лесных угодий в пределах прибрежной полосы шириной не менее 500 м, которое может привести к ухудшению качества или уменьшению количества воды источника водоснабжения; - отведение сточных вод в зоне водосбора источника водоснабжения, включая его притоки, не отвечающих гигиеническим требованиям к охране поверхностных вод; - размещение кладбищ, скотомогильников, полей ассенизации, полей фильтрации, навозохранилищ, силосных траншей, животноводческих и птицеводческих предприятий и других объектов, обусловливающих опасность микробного загрязнения подземных вод; - применение удобрений и ядохимикатов; - рубка леса главного пользования и реконструкции; - сброс промышленных, сельскохозяйственных, городских и ливневых сточных вод, содержание в которых химических веществ и микроорганизмов превышает установленные санитарными правилами гигиенические нормативы качества воды (с учетом Определения Верховного Суда РФ от 25.09.2014 № АПЛ14-393); - размещение складов горюче-смазочных материалов, ядохимикатов и минеральных удобрений, накопителей промстоков,	

		шламохранилищ и других объектов, обусловливающих опасность химического загрязнения подземных вод. Регулирование отведения территории для нового строительства жилых, промышленных и сельскохозяйственных объектов, а также согласование изменений технологий действующих предприятий, связанных с повышением степени опасности загрязнения сточными водами источника водоснабжения производится при согласовании с центром государственного санитарно-эпидемиологического надзора. Все работы, в том числе добыча песка, гравия, донноуглубительные, в пределах акватории зоны санитарной охраны допускаются по согласованию с центром государственного санитарно - эпидемиологического надзора лишь при обосновании гидрологическими расчетами отсутствия ухудшения качества воды в створе водозабора. Использование химических методов борьбы с эвтрофикацией водоемов допускается при условии применения препаратов, имеющих положительное санитарно - эпидемиологическое заключение государственной санитарно - эпидемиологической службы Российской Федерации. Использование источников водоснабжения в пределах второго пояса зоны санитарной охраны для купания, туризма, водного спорта и рыбной ловли допускается в установленных местах при условии соблюдения гигиенических требований к охране поверхностных вод, а также гигиенических требований к зонам рекреации водных объектов. 3. В третьем поясе не допускается отведение сточных вод в зоне водосбора источника водоснабжения, включая его притоки, не отвечающих гигиеническим требованиям к охране поверхностных вод. Регулирование отведения территории для нового строительства жилых, промышленных и сельскохозяйственных объектов, а также согласование изменений технологий действующих предприятий, связанных с повышением степени опасности загрязнения сточными водами источника водоснабжения производится при согласовании с центром государственного санитарно-эпидемиологического	

		надзора. Все работы, в том числе добыча песка, гравия, донноуглубительные, в пределах акватории зоны санитарной охраны допускаются по согласованию с центром государственного санитарно - эпидемиологического надзора лишь при обосновании гидрологическими расчетами отсутствия ухудшения качества воды в створе водозабора. Использование химических методов борьбы с эвтрофикацией водоемов допускается при условии применения препаратов, имеющих положительное санитарно - эпидемиологическое заключение государственной санитарно - эпидемиологической службы Российской Федерации.	
6	Зоны затопления и подтопления	В зонах затопления и подтопления запрещается: - размещение новых населенных пунктов и строительство объектов капитального строительства без обеспечения инженерной защиты таких населенных пунктов и объектов от затопления, подтопления; - использование сточных вод в целях регулирования плодородия почв; - размещение кладбищ, скотомогильников, объектов размещения отходов производства и потребления, химических, взрывчатых, токсичных, отравляющих и ядовитых веществ, пунктов хранения и захоронения радиоактивных отходов; - осуществление авиационных мер по борьбе с вредными организмами.	Водный кодекс Российской Федерации
7	Санитарно-защитная зона	В границах санитарно-защитной зоны не допускается использования земельных участков в целях: - размещения жилой застройки, объектов образовательного и медицинского назначения, спортивных сооружений открытого типа, организаций отдыха детей и их оздоровления, зон рекреационного назначения и для ведения садоводства; - размещения объектов для производства и хранения лекарственных средств, объектов пищевых отраслей промышленности, оптовых складов продовольственного сырья и пищевой продукции, комплексов водопроводных сооружений для подготовки и хранения питьевой воды, использования земельных участков в целях производства, хранения и переработки сельскохозяйственной	Постановление Правительства Российской Федерации от 03.03.2018 № 222 «Об утверждении Правил установления санитарно-защитных зон и использования земельных участков, расположенных в границах санитарно-защитных зон»

		продукции, предназначенной для дальнейшего использования в качестве пищевой продукции, если химическое, физическое и (или) биологическое воздействие объекта, в отношении которого установлена санитарно-защитная зона, приведет к нарушению качества и безопасности таких средств, сырья, воды и продукции в соответствии с установленными требованиями.	
8	Зона минимальных расстояний до магистральных или промышленных трубопроводов (газопроводов, нефтепроводов и нефтепродуктопроводов, аммиакопроводов)	Перечень ограничений использования земельных участков в границах зоны минимальных расстояний до магистральных или промышленных трубопроводов определяется Правительством РФ в положении о данном виде зоны с особыми условиями использования территории.	

Приложение № 1
к правилам землепользования и застройки
Гвазденского сельского поселения
Бутурлиновского муниципального района
Воронежской области

СВЕДЕНИЯ О ГРАНИЦАХ ТЕРРИТОРИАЛЬНЫХ ЗОН, СОДЕРЖАЩИЕ ГРАФИЧЕСКОЕ ОПИСАНИЕ МЕСТОПОЛОЖЕНИЯ ГРАНИЦ ТЕРРИТОРИАЛЬНЫХ ЗОН, ПЕРЕЧЕНЬ КООРДИНАТ ХАРАКТЕРНЫХ ТОЧЕК ГРАНИЦ ТЕРРИТОРИАЛЬНЫХ ЗОН СЕЛА ГВАЗДА

ОПИСАНИЕ МЕСТОПОЛОЖЕНИЯ ГРАНИЦ

Зона застройки индивидуальными жилыми домами села Гвазда – Ж1/1

(наименование объекта, местоположение границ которого описано
(далее - объект)

Раздел 1

Сведения об объекте		
№ п/п	Характеристики объекта	Описание характеристик
1	2	3
1	Местоположение объекта	Воронежская область, Бутурлиновский муниципальный район, Гвазденское сельское поселение, село Гвазда
2	Площадь объекта ± величина погрешности определения площади (Р ± Дельта Р)	13108935+/-12672 м²
3	Иные характеристики объекта	-

Раздел 2

Сведения о местоположении границ объекта					
1. Система координат: МСК - 36, зона 2					
2. Сведения о характерных точках границ объекта					
Обозначение характерных точек границ	Координаты, м		Метод определения координат характерной точки	Средняя квадратическая погрешность положения характерной точки (Mt), м	Описание обозначения точки на местности (при наличии)
	X	Y			
1	2	3	4	5	6
1	413998.87	2177216.50	Картометрический	1.00	-
2	413986.52	2177267.04	Картометрический	1.00	-
3	413950.10	2177354.08	Картометрический	1.00	-
4	413918.39	2177343.33	Картометрический	1.00	-
5	413857.00	2177321.11	Картометрический	1.00	-
6	413870.85	2177263.83	Картометрический	1.00	-
7	413914.70	2177177.74	Картометрический	1.00	-
8	413920.96	2177195.73	Картометрический	1.00	-
1	413998.87	2177216.50	Картометрический	1.00	-
9	415067.23	2175247.90	Картометрический	1.00	-
10	415094.68	2175326.61	Картометрический	1.00	-
11	414621.73	2175506.40	Картометрический	1.00	-
12	414449.96	2175668.90	Картометрический	1.00	-
13	414430.91	2175655.20	Картометрический	1.00	-
14	414411.64	2175674.20	Картометрический	1.00	-
15	414386.88	2175665.59	Картометрический	1.00	-
16	414399.61	2175702.14	Картометрический	1.00	-
17	414373.02	2175713.61	Картометрический	1.00	-
18	414353.74	2175742.55	Картометрический	1.00	-
19	414359.47	2175762.89	Картометрический	1.00	-
20	414346.58	2175774.17	Картометрический	1.00	-
21	414285.60	2175766.09	Картометрический	1.00	-
22	414246.98	2175812.91	Картометрический	1.00	-
23	414216.21	2175843.64	Картометрический	1.00	-
24	414193.14	2175818.13	Картометрический	1.00	-
25	414185.99	2175885.95	Картометрический	1.00	-
26	414190.61	2175904.46	Картометрический	1.00	-
27	414166.50	2175913.58	Картометрический	1.00	-
28	414060.50	2176010.26	Картометрический	1.00	-
29	414013.29	2176060.97	Картометрический	1.00	-
30	413990.81	2176077.29	Картометрический	1.00	-
31	413585.56	2176807.65	Картометрический	1.00	-
32	413424.19	2177063.96	Картометрический	1.00	-

1	2	3	4	5	6
33	413415.96	2177134.21	Картометрический	1.00	-
34	413606.90	2177459.29	Картометрический	1.00	-
35	413726.91	2177526.24	Картометрический	1.00	-
36	413714.98	2177561.83	Картометрический	1.00	-
37	413687.46	2177711.58	Картометрический	1.00	-
38	413650.22	2177715.64	Картометрический	1.00	-
39	413622.63	2177736.93	Картометрический	1.00	-
40	413615.39	2177785.90	Картометрический	1.00	-
41	413597.03	2177809.14	Картометрический	1.00	-
42	413524.12	2177883.45	Картометрический	1.00	-
43	413482.80	2177944.21	Картометрический	1.00	-
44	413437.93	2177980.27	Картометрический	1.00	-
45	413411.37	2177994.82	Картометрический	1.00	-
46	413372.10	2178011.55	Картометрический	1.00	-
47	413353.13	2178026.29	Картометрический	1.00	-
48	413279.87	2178051.40	Картометрический	1.00	-
49	413251.45	2178059.88	Картометрический	1.00	-
50	413193.94	2178077.04	Картометрический	1.00	-
51	413139.08	2178108.60	Картометрический	1.00	-
52	413120.60	2178136.06	Картометрический	1.00	-
53	413112.00	2178173.14	Картометрический	1.00	-
54	413108.39	2178243.40	Картометрический	1.00	-
55	413034.02	2178309.19	Картометрический	1.00	-
56	413005.85	2178321.13	Картометрический	1.00	-
57	412938.54	2178344.73	Картометрический	1.00	-
58	412896.25	2178379.18	Картометрический	1.00	-
59	412871.50	2178420.04	Картометрический	1.00	-
60	412809.38	2178470.05	Картометрический	1.00	-
61	412800.84	2178504.58	Картометрический	1.00	-
62	412818.71	2178561.03	Картометрический	1.00	-
63	412815.43	2178588.07	Картометрический	1.00	-
64	412786.68	2178621.19	Картометрический	1.00	-
65	412771.61	2178647.91	Картометрический	1.00	-
66	412770.70	2178680.95	Картометрический	1.00	-
67	412643.42	2178891.96	Картометрический	1.00	-
68	412685.83	2178915.16	Картометрический	1.00	-
69	412650.97	2178986.26	Картометрический	1.00	-
70	412541.71	2178939.19	Картометрический	1.00	-
71	412530.03	2178965.16	Картометрический	1.00	-
72	412580.05	2178987.72	Картометрический	1.00	-
73	412542.17	2179107.91	Картометрический	1.00	-
74	412444.54	2179056.37	Картометрический	1.00	-
75	412364.09	2178919.69	Картометрический	1.00	-
76	412363.35	2178902.10	Картометрический	1.00	-
77	412357.27	2178894.94	Картометрический	1.00	-
78	412356.20	2178893.69	Картометрический	1.00	-
79	412344.85	2178890.12	Картометрический	1.00	-
80	412305.95	2178836.76	Картометрический	1.00	-

1	2	3	4	5	6
81	412363.28	2178714.50	Картометрический	1.00	-
82	412278.30	2178671.19	Картометрический	1.00	-
83	412245.03	2178590.77	Картометрический	1.00	-
84	412235.00	2178505.10	Картометрический	1.00	-
85	412276.06	2178490.30	Картометрический	1.00	-
86	412273.44	2178474.98	Аналитический	0.10	-
87	412212.07	2178244.28	Аналитический	0.10	-
88	412261.31	2178238.03	Картометрический	1.00	-
89	412275.76	2178234.19	Картометрический	1.00	-
90	412289.44	2178227.77	Картометрический	1.00	-
91	412301.81	2178238.30	Картометрический	1.00	-
92	412303.76	2178259.54	Картометрический	1.00	-
93	412342.01	2178280.09	Картометрический	1.00	-
94	412356.44	2178277.09	Картометрический	1.00	-
95	412389.62	2178236.46	Картометрический	1.00	-
96	412414.45	2178192.21	Картометрический	1.00	-
97	412469.70	2177869.00	Картометрический	1.00	-
98	412511.62	2177786.23	Картометрический	1.00	-
99	412570.96	2177807.35	Картометрический	1.00	-
100	412589.69	2177801.08	Картометрический	1.00	-
101	412601.26	2177779.36	Картометрический	1.00	-
102	412613.23	2177685.51	Картометрический	1.00	-
103	412630.27	2177519.44	Картометрический	1.00	-
104	412647.04	2177505.52	Картометрический	1.00	-
105	412674.40	2177505.82	Картометрический	1.00	-
106	412757.25	2177536.92	Картометрический	1.00	-
107	412778.20	2177474.43	Картометрический	1.00	-
108	412819.88	2177421.31	Картометрический	1.00	-
109	412916.71	2177347.24	Картометрический	1.00	-
110	412953.41	2177336.88	Картометрический	1.00	-
111	413040.99	2177356.87	Картометрический	1.00	-
112	413042.15	2177398.29	Картометрический	1.00	-
113	412948.15	2177538.03	Картометрический	1.00	-
114	413044.60	2177652.54	Картометрический	1.00	-
115	413165.03	2177566.41	Картометрический	1.00	-
116	413278.59	2177701.59	Картометрический	1.00	-
117	413394.77	2177622.20	Картометрический	1.00	-
118	413163.28	2177318.64	Картометрический	1.00	-
119	413298.41	2177229.73	Картометрический	1.00	-
120	413338.64	2177099.02	Картометрический	1.00	-
121	413400.59	2176928.79	Картометрический	1.00	-
122	413427.50	2176864.74	Картометрический	1.00	-
123	413525.37	2176664.35	Картометрический	1.00	-
124	413690.75	2176443.56	Картометрический	1.00	-
125	413811.22	2176249.12	Картометрический	1.00	-
126	413966.18	2175967.95	Картометрический	1.00	-
127	414164.80	2175775.65	Картометрический	1.00	-
128	414575.43	2175426.85	Картометрический	1.00	-

1	2	3	4	5	6
9	415067.23	2175247.90	Картометрический	1.00	-
129	413779.68	2179431.72	Картометрический	1.00	-
130	413778.02	2179461.34	Картометрический	1.00	-
131	413757.28	2179479.43	Картометрический	1.00	-
132	413738.61	2179483.15	Картометрический	1.00	-
133	413733.79	2179566.94	Картометрический	1.00	-
134	413642.58	2179569.55	Картометрический	1.00	-
135	413576.41	2179551.63	Картометрический	1.00	-
136	413442.06	2179496.23	Картометрический	1.00	-
137	413363.82	2179456.78	Картометрический	1.00	-
138	413310.25	2179440.91	Картометрический	1.00	-
139	413265.59	2179531.24	Картометрический	1.00	-
140	413172.27	2179456.63	Картометрический	1.00	-
141	412995.93	2179239.87	Картометрический	1.00	-
142	412936.13	2179102.64	Картометрический	1.00	-
143	412984.04	2179057.27	Картометрический	1.00	-
144	413130.04	2179149.43	Картометрический	1.00	-
145	413420.68	2179352.38	Картометрический	1.00	-
146	413484.07	2179379.53	Картометрический	1.00	-
147	413572.08	2179401.45	Картометрический	1.00	-
129	413779.68	2179431.72	Картометрический	1.00	-
148	412160.24	2178633.10	Картометрический	1.00	-
149	412194.42	2178706.93	Картометрический	1.00	-
150	412252.28	2178789.42	Картометрический	1.00	-
151	412343.86	2178913.26	Картометрический	1.00	-
152	412431.76	2179062.27	Картометрический	1.00	-
153	412232.97	2179179.35	Картометрический	1.00	-
154	412197.08	2179116.78	Картометрический	1.00	-
155	412181.17	2178993.51	Картометрический	1.00	-
156	412169.88	2178969.09	Картометрический	1.00	-
157	412122.21	2178813.41	Картометрический	1.00	-
158	412068.04	2178715.96	Картометрический	1.00	-
148	412160.24	2178633.10	Картометрический	1.00	-
159	412453.41	2179140.97	Картометрический	1.00	-
160	412468.42	2179202.09	Картометрический	1.00	-
161	412491.38	2179352.73	Картометрический	1.00	-
162	412502.43	2179508.08	Картометрический	1.00	-
163	412500.50	2179548.54	Картометрический	1.00	-
164	412493.21	2179629.31	Картометрический	1.00	-
165	412471.28	2179691.23	Картометрический	1.00	-
166	412424.80	2179775.04	Картометрический	1.00	-
167	412336.61	2179899.83	Картометрический	1.00	-
168	412314.37	2179935.64	Картометрический	1.00	-
169	412258.36	2179998.23	Картометрический	1.00	-
170	412238.53	2180019.06	Картометрический	1.00	-

1	2	3	4	5	6
171	412207.87	2179943.21	Картометрический	1.00	-
172	412147.08	2179902.07	Картометрический	1.00	-
173	412071.69	2179873.95	Аналитический	0.10	-
174	412047.17	2179899.41	Картометрический	1.00	-
175	411952.36	2179897.58	Картометрический	1.00	-
176	411908.61	2179875.53	Картометрический	1.00	-
177	411902.03	2179839.92	Картометрический	1.00	-
178	411937.40	2179770.91	Картометрический	1.00	-
179	412033.79	2179617.94	Картометрический	1.00	-
180	412050.20	2179520.08	Картометрический	1.00	-
181	412047.93	2179383.51	Картометрический	1.00	-
182	412017.80	2179242.01	Картометрический	1.00	-
183	412051.27	2179218.91	Картометрический	1.00	-
184	412100.14	2179238.60	Картометрический	1.00	-
185	412269.84	2179209.57	Картометрический	1.00	-
186	412362.75	2179163.35	Картометрический	1.00	-
187	412404.67	2179156.95	Картометрический	1.00	-
159	412453.41	2179140.97	Картометрический	1.00	-
188	412661.88	2179250.68	Картометрический	1.00	-
189	412683.10	2179264.48	Картометрический	1.00	-
190	412713.10	2179310.61	Картометрический	1.00	-
191	412759.46	2179336.84	Картометрический	1.00	-
192	412816.06	2179351.19	Картометрический	1.00	-
193	412625.80	2179660.42	Картометрический	1.00	-
194	412640.49	2179678.62	Картометрический	1.00	-
195	412656.95	2179724.85	Картометрический	1.00	-
196	412742.76	2179794.80	Картометрический	1.00	-
197	412744.15	2179838.30	Картометрический	1.00	-
198	412777.78	2179864.62	Картометрический	1.00	-
199	412811.46	2179929.93	Картометрический	1.00	-
200	412976.68	2180103.08	Картометрический	1.00	-
201	413870.20	2180489.25	Картометрический	1.00	-
202	413886.86	2180498.86	Картометрический	1.00	-
203	414050.63	2180632.81	Картометрический	1.00	-
204	414019.20	2180690.01	Картометрический	1.00	-
205	414012.77	2180701.64	Картометрический	1.00	-
206	413769.14	2180586.54	Картометрический	1.00	-
207	413724.89	2180595.33	Картометрический	1.00	-
208	413647.06	2180636.68	Картометрический	1.00	-
209	413279.16	2180581.80	Картометрический	1.00	-
210	413109.74	2180442.47	Картометрический	1.00	-
211	412735.21	2180317.40	Картометрический	1.00	-
212	412746.67	2180234.20	Картометрический	1.00	-
213	412722.59	2180194.31	Картометрический	1.00	-
214	412655.35	2180154.31	Картометрический	1.00	-
215	412615.24	2180145.74	Картометрический	1.00	-
216	412544.07	2180154.43	Картометрический	1.00	-

1	2	3	4	5	6
217	412474.53	2180149.66	Картометрический	1.00	-
218	412357.52	2180105.37	Картометрический	1.00	-
219	412321.35	2180076.87	Картометрический	1.00	-
220	412272.04	2180021.27	Картометрический	1.00	-
221	412278.34	2180013.66	Картометрический	1.00	-
222	412272.97	2180002.87	Картометрический	1.00	-
223	412325.61	2179944.06	Картометрический	1.00	-
224	412348.29	2179907.57	Картометрический	1.00	-
225	412436.68	2179782.50	Картометрический	1.00	-
226	412484.08	2179697.01	Картометрический	1.00	-
227	412506.99	2179632.33	Картометрический	1.00	-
228	412512.33	2179573.28	Картометрический	1.00	-
229	412514.48	2179549.50	Картометрический	1.00	-
230	412516.45	2179507.92	Картометрический	1.00	-
231	412629.08	2179295.84	Картометрический	1.00	-
188	412661.88	2179250.68	Картометрический	1.00	-
232	413661.02	2180741.88	Картометрический	1.00	-
233	413695.80	2180759.56	Картометрический	1.00	-
234	413782.55	2180839.06	Картометрический	1.00	-
235	413892.67	2180969.02	Картометрический	1.00	-
236	414080.91	2181060.45	Картометрический	1.00	-
237	414208.21	2181158.85	Картометрический	1.00	-
238	414152.44	2181355.93	Аналитический	0.30	-
239	414036.65	2181271.59	Аналитический	0.30	-
240	413778.83	2181083.86	Картометрический	1.00	-
241	413682.60	2181142.20	Аналитический	0.30	-
242	413674.91	2181136.76	Аналитический	0.30	-
243	413435.62	2180963.55	Картометрический	1.00	-
244	413474.27	2180767.41	Картометрический	1.00	-
232	413661.02	2180741.88	Картометрический	1.00	-
245	413390.83	2181087.99	Картометрический	1.00	-
246	413355.89	2181173.75	Картометрический	1.00	-
247	413332.66	2181201.64	Картометрический	1.00	-
248	413329.06	2181209.02	Картометрический	1.00	-
249	413321.73	2181223.86	Картометрический	1.00	-
250	413310.62	2181246.03	Картометрический	1.00	-
251	413291.89	2181281.34	Картометрический	1.00	-
252	413506.37	2181394.96	Картометрический	1.00	-
253	413467.06	2181455.29	Картометрический	1.00	-
254	413446.16	2181487.95	Аналитический	0.30	-
255	413477.97	2181505.66	Картометрический	1.00	-
256	413284.64	2181808.47	Картометрический	1.00	-
257	413278.01	2181803.87	Картометрический	1.00	-
258	413272.04	2181809.19	Картометрический	1.00	-
259	413269.18	2181810.43	Картометрический	1.00	-
260	413266.35	2181810.24	Картометрический	1.00	-

1	2	3	4	5	6
261	413209.47	2181772.10	Картометрический	1.00	-
262	412933.79	2181567.48	Картометрический	1.00	-
263	412644.49	2181360.70	Картометрический	1.00	-
264	412642.20	2181357.64	Картометрический	1.00	-
265	412641.27	2181353.51	Картометрический	1.00	-
266	412642.40	2181341.09	Картометрический	1.00	-
267	412638.28	2181338.10	Картометрический	1.00	-
268	412625.09	2181360.52	Картометрический	1.00	-
269	412611.60	2181350.72	Картометрический	1.00	-
270	412405.55	2181199.00	Картометрический	1.00	-
271	412394.93	2181191.18	Картометрический	1.00	-
272	412287.68	2181107.20	Картометрический	1.00	-
273	412269.62	2181091.53	Картометрический	1.00	-
274	412250.46	2181073.60	Картометрический	1.00	-
275	412068.61	2180877.22	Картометрический	1.00	-
276	411948.71	2180747.74	Картометрический	1.00	-
277	411925.11	2180722.88	Картометрический	1.00	-
278	411942.23	2180714.53	Картометрический	1.00	-
279	411974.47	2180692.14	Картометрический	1.00	-
280	411989.18	2180681.70	Картометрический	1.00	-
281	411946.41	2180614.39	Картометрический	1.00	-
282	411981.61	2180606.56	Картометрический	1.00	-
283	412052.53	2180592.47	Картометрический	1.00	-
284	412068.48	2180584.32	Картометрический	1.00	-
285	412071.21	2180583.44	Картометрический	1.00	-
286	412123.10	2180566.55	Картометрический	1.00	-
287	412186.84	2180508.25	Картометрический	1.00	-
288	412241.16	2180440.88	Картометрический	1.00	-
289	412338.76	2180304.93	Картометрический	1.00	-
290	412367.44	2180253.91	Картометрический	1.00	-
291	412374.87	2180257.02	Картометрический	1.00	-
292	412375.13	2180246.18	Картометрический	1.00	-
293	412373.49	2180244.46	Картометрический	1.00	-
294	412367.67	2180238.36	Картометрический	1.00	-
295	412359.95	2180219.69	Картометрический	1.00	-
296	412428.21	2180219.88	Картометрический	1.00	-
297	412614.63	2180250.77	Картометрический	1.00	-
298	412676.00	2180322.00	Картометрический	1.00	-
299	412640.37	2180439.65	Картометрический	1.00	-
300	412618.28	2180534.57	Картометрический	1.00	-
301	412565.05	2180585.53	Картометрический	1.00	-
302	412504.83	2180667.66	Картометрический	1.00	-
303	412554.90	2180699.40	Картометрический	1.00	-
304	412720.38	2180762.38	Картометрический	1.00	-
305	412756.17	2180784.91	Картометрический	1.00	-
245	413390.83	2181087.99	Картометрический	1.00	-
306	411358.60	2176895.65	Картометрический	1.00	-

1	2	3	4	5	6
307	411386.88	2177004.53	Картометрический	1.00	-
308	411358.99	2177165.27	Картометрический	1.00	-
309	411291.52	2177278.68	Картометрический	1.00	-
310	411294.74	2177430.95	Картометрический	1.00	-
311	411261.21	2177551.29	Картометрический	1.00	-
312	411288.51	2177712.60	Картометрический	1.00	-
313	411346.28	2177841.12	Картометрический	1.00	-
314	411409.46	2177921.98	Картометрический	1.00	-
315	411428.44	2178054.40	Картометрический	1.00	-
316	411452.90	2178119.86	Картометрический	1.00	-
317	411486.96	2178142.34	Картометрический	1.00	-
318	411541.87	2178198.36	Картометрический	1.00	-
319	411612.95	2178255.84	Картометрический	1.00	-
320	411667.72	2178308.41	Картометрический	1.00	-
321	411701.53	2178331.51	Картометрический	1.00	-
322	411712.45	2178355.54	Картометрический	1.00	-
323	411788.78	2178419.71	Картометрический	1.00	-
324	411797.00	2178428.15	Картометрический	1.00	-
325	411854.71	2178349.74	Картометрический	1.00	-
326	411939.43	2178487.01	Картометрический	1.00	-
327	411778.85	2178526.59	Картометрический	1.00	-
328	411706.77	2178522.84	Картометрический	1.00	-
329	411686.62	2178554.17	Картометрический	1.00	-
330	411825.40	2178592.12	Картометрический	1.00	-
331	411907.40	2178634.48	Картометрический	1.00	-
332	411952.63	2178663.11	Картометрический	1.00	-
333	411969.48	2178718.95	Картометрический	1.00	-
334	411894.08	2178918.81	Картометрический	1.00	-
335	411847.34	2178889.19	Картометрический	1.00	-
336	411820.39	2178935.01	Картометрический	1.00	-
337	411701.92	2178972.20	Картометрический	1.00	-
338	411487.43	2178915.52	Картометрический	1.00	-
339	411342.33	2178837.42	Картометрический	1.00	-
340	411244.19	2178761.59	Картометрический	1.00	-
341	411127.42	2178640.01	Картометрический	1.00	-
342	411193.80	2178604.26	Картометрический	1.00	-
343	411229.93	2178583.12	Картометрический	1.00	-
344	411323.53	2178467.78	Картометрический	1.00	-
345	411372.95	2178454.06	Картометрический	1.00	-
346	411435.79	2178482.95	Картометрический	1.00	-
347	411476.42	2178447.15	Картометрический	1.00	-
348	411445.24	2178401.29	Картометрический	1.00	-
349	411343.56	2178388.16	Картометрический	1.00	-
350	411300.00	2178417.48	Картометрический	1.00	-
351	411238.52	2178510.93	Картометрический	1.00	-
352	411182.36	2178547.26	Картометрический	1.00	-
353	411122.05	2178525.61	Картометрический	1.00	-
354	411068.51	2178453.30	Картометрический	1.00	-

1	2	3	4	5	6
355	411015.15	2178395.00	Картометрический	1.00	-
356	410930.99	2178401.42	Картометрический	1.00	-
357	410839.52	2178387.30	Аналитический	0.10	-
358	410802.81	2178357.66	Аналитический	0.10	-
359	410678.00	2178246.68	Аналитический	0.10	-
360	410577.57	2178148.60	Аналитический	0.10	-
361	410541.53	2178148.60	Аналитический	0.10	-
362	410514.23	2178133.30	Аналитический	0.10	-
363	410420.32	2178024.70	Аналитический	0.10	-
364	410394.61	2178013.68	Аналитический	0.10	-
365	410287.16	2178112.65	Аналитический	0.10	-
366	410317.47	2178155.66	Картометрический	1.00	-
367	410131.59	2178313.18	Картометрический	1.00	-
368	410080.87	2178241.65	Картометрический	1.00	-
369	410061.51	2178149.18	Картометрический	1.00	-
370	410067.63	2178047.74	Картометрический	1.00	-
371	410015.37	2177978.45	Картометрический	1.00	-
372	410090.72	2177788.41	Картометрический	1.00	-
373	410097.23	2177728.28	Картометрический	1.00	-
374	410054.76	2177499.67	Картометрический	1.00	-
375	410085.68	2177414.69	Картометрический	1.00	-
376	410143.28	2177336.20	Аналитический	0.10	-
377	410225.25	2177312.78	Аналитический	0.10	-
378	410304.59	2177249.99	Аналитический	0.10	-
379	410319.83	2177222.19	Аналитический	0.10	-
380	410312.21	2177196.63	Аналитический	0.10	-
381	410273.24	2177131.57	Аналитический	0.10	-
382	410253.13	2177134.75	Аналитический	0.10	-
383	410244.09	2177086.78	Аналитический	0.10	-
384	410261.93	2177078.91	Аналитический	0.10	-
385	410261.93	2177051.20	Аналитический	0.10	-
386	410313.63	2177036.13	Картометрический	1.00	-
387	410366.93	2177225.40	Аналитический	0.10	-
388	410400.46	2177206.50	Аналитический	0.10	-
389	410587.80	2177096.15	Аналитический	0.10	-
390	410666.32	2176973.10	Аналитический	0.10	-
391	410614.77	2176902.28	Аналитический	0.10	-
392	410064.41	2176500.80	Картометрический	1.00	-
393	409844.94	2176523.52	Картометрический	1.00	-
394	409848.13	2176437.03	Картометрический	1.00	-
395	409824.90	2176348.77	Картометрический	1.00	-
396	410080.53	2175975.51	Картометрический	1.00	-
397	410847.07	2176512.80	Картометрический	1.00	-
398	410908.15	2176612.50	Картометрический	1.00	-
306	411358.60	2176895.65	Картометрический	1.00	-
399	410637.66	2177809.89	Картометрический	1.00	-
400	410821.30	2178103.01	Картометрический	1.00	-

1	2	3	4	5	6
401	410907.68	2178153.19	Картометрический	1.00	-
402	410981.20	2178224.66	Картометрический	1.00	-
403	410999.90	2178256.56	Картометрический	1.00	-
404	410946.11	2178308.66	Картометрический	1.00	-
405	410913.75	2178264.48	Картометрический	1.00	-
406	410774.48	2178138.22	Картометрический	1.00	-
407	410772.03	2178135.79	Картометрический	1.00	-
408	410677.47	2178056.53	Картометрический	1.00	-
409	410530.89	2177892.22	Картометрический	1.00	-
399	410637.66	2177809.89	Картометрический	1.00	-
410	410925.65	2178459.29	Картометрический	1.00	-
411	410966.31	2178476.88	Картометрический	1.00	-
412	411014.93	2178521.48	Картометрический	1.00	-
413	411036.67	2178641.35	Картометрический	1.00	-
414	410965.42	2178652.21	Картометрический	1.00	-
415	410704.98	2178724.17	Картометрический	1.00	-
416	410549.55	2178825.23	Картометрический	1.00	-
417	410475.95	2178847.40	Картометрический	1.00	-
418	410386.22	2178831.02	Картометрический	1.00	-
419	410336.93	2178748.45	Картометрический	1.00	-
420	410342.89	2178660.16	Картометрический	1.00	-
421	410288.92	2178463.19	Картометрический	1.00	-
422	410342.86	2178457.08	Картометрический	1.00	-
423	410420.36	2178395.12	Картометрический	1.00	-
424	410485.69	2178402.82	Картометрический	1.00	-
425	410602.72	2178466.03	Картометрический	1.00	-
426	410679.85	2178461.21	Картометрический	1.00	-
427	410729.28	2178446.74	Картометрический	1.00	-
428	410814.57	2178467.99	Картометрический	1.00	-
410	410925.65	2178459.29	Картометрический	1.00	-
429	411913.85	2178995.37	Картометрический	1.00	-
430	411953.68	2179113.46	Картометрический	1.00	-
431	412007.77	2179395.70	Картометрический	1.00	-
432	412006.06	2179480.00	Картометрический	1.00	-
433	411983.80	2179629.17	Картометрический	1.00	-
434	411947.42	2179672.28	Картометрический	1.00	-
435	411903.26	2179691.30	Картометрический	1.00	-
436	411855.76	2179745.57	Картометрический	1.00	-
437	411814.54	2179854.06	Картометрический	1.00	-
438	411805.84	2179900.47	Картометрический	1.00	-
439	411824.02	2179924.81	Картометрический	1.00	-
440	412079.79	2180012.60	Картометрический	1.00	-
441	412182.04	2180057.33	Картометрический	1.00	-
442	412178.46	2180067.59	Картометрический	1.00	-
443	412196.99	2180074.25	Картометрический	1.00	-
444	412202.28	2180077.73	Картометрический	1.00	-

1	2	3	4	5	6
445	412290.55	2180170.90	Картометрический	1.00	-
446	412348.09	2180227.67	Картометрический	1.00	-
447	412353.63	2180241.04	Картометрический	1.00	-
448	412353.50	2180250.15	Картометрический	1.00	-
449	412326.94	2180297.39	Картометрический	1.00	-
450	412230.02	2180432.40	Картометрический	1.00	-
451	412176.60	2180498.63	Картометрический	1.00	-
452	412115.88	2180554.17	Картометрический	1.00	-
453	412063.10	2180571.34	Картометрический	1.00	-
454	412055.43	2180568.74	Картометрический	1.00	-
455	412050.49	2180568.70	Картометрический	1.00	-
456	412042.85	2180568.67	Картометрический	1.00	-
457	412047.89	2180579.11	Картометрический	1.00	-
458	411978.73	2180592.86	Картометрический	1.00	-
459	411942.19	2180600.99	Картометрический	1.00	-
460	411901.12	2180617.98	Картометрический	1.00	-
461	411869.81	2180633.57	Картометрический	1.00	-
462	411854.27	2180638.66	Картометрический	1.00	-
463	411778.82	2180572.22	Картометрический	1.00	-
464	411837.34	2180498.03	Картометрический	1.00	-
465	411797.47	2180463.80	Картометрический	1.00	-
466	411535.29	2180306.38	Картометрический	1.00	-
467	411248.04	2180054.70	Картометрический	1.00	-
468	411065.42	2179915.19	Картометрический	1.00	-
469	411022.12	2179884.62	Картометрический	1.00	-
470	410967.61	2179846.54	Картометрический	1.00	-
471	410777.04	2179709.60	Картометрический	1.00	-
472	410692.65	2179657.33	Аналитический	0.10	-
473	410463.90	2179456.20	Картометрический	1.00	-
474	410513.17	2179401.61	Картометрический	1.00	-
475	410488.86	2179368.35	Картометрический	1.00	-
476	410508.28	2179345.16	Картометрический	1.00	-
477	410553.43	2179305.79	Картометрический	1.00	-
478	410565.35	2179293.89	Картометрический	1.00	-
479	410580.24	2179279.17	Картометрический	1.00	-
480	410541.42	2179233.17	Картометрический	1.00	-
481	410473.64	2179307.39	Картометрический	1.00	-
482	410456.36	2179325.02	Картометрический	1.00	-
483	410437.73	2179344.45	Картометрический	1.00	-
484	410458.38	2179365.14	Картометрический	1.00	-
485	410451.45	2179374.38	Картометрический	1.00	-
486	410434.58	2179393.77	Картометрический	1.00	-
487	410429.52	2179399.20	Картометрический	1.00	-
488	410426.13	2179402.82	Картометрический	1.00	-
489	410344.42	2179336.32	Картометрический	1.00	-
490	410338.82	2179343.33	Картометрический	1.00	-
491	410333.23	2179352.68	Картометрический	1.00	-
492	410330.55	2179355.88	Картометрический	1.00	-

1	2	3	4	5	6
493	410313.89	2179375.75	Аналитический	0.10	-
494	410301.78	2179390.56	Аналитический	0.10	-
495	410279.82	2179382.97	Картометрический	1.00	-
496	410262.39	2179375.17	Картометрический	1.00	-
497	410232.70	2179422.72	Картометрический	1.00	-
498	410214.52	2179412.10	Картометрический	1.00	-
499	410192.28	2179452.82	Картометрический	1.00	-
500	410166.30	2179438.76	Картометрический	1.00	-
501	410163.58	2179436.05	Картометрический	1.00	-
502	410162.76	2179432.75	Картометрический	1.00	-
503	410162.61	2179422.27	Картометрический	1.00	-
504	410159.79	2179420.70	Картометрический	1.00	-
505	410155.87	2179418.52	Картометрический	1.00	-
506	410145.26	2179425.63	Картометрический	1.00	-
507	410141.14	2179427.23	Картометрический	1.00	-
508	410137.35	2179426.76	Картометрический	1.00	-
509	410047.43	2179382.31	Картометрический	1.00	-
510	409959.47	2179333.23	Картометрический	1.00	-
511	410066.00	2179176.80	Картометрический	1.00	-
512	410000.82	2179123.26	Картометрический	1.00	-
513	409901.65	2179298.18	Картометрический	1.00	-
514	409855.75	2179264.92	Картометрический	1.00	-
515	409671.85	2179123.76	Картометрический	1.00	-
516	409594.20	2179056.73	Картометрический	1.00	-
517	409592.36	2179053.21	Картометрический	1.00	-
518	409591.98	2179049.73	Картометрический	1.00	-
519	409595.13	2179040.47	Картометрический	1.00	-
520	409592.30	2179038.06	Картометрический	1.00	-
521	409585.32	2179032.12	Картометрический	1.00	-
522	409574.53	2179038.11	Картометрический	1.00	-
523	409571.23	2179038.63	Картометрический	1.00	-
524	409568.50	2179037.95	Картометрический	1.00	-
525	409428.24	2178916.87	Картометрический	1.00	-
526	409427.20	2178913.42	Картометрический	1.00	-
527	409427.48	2178910.03	Картометрический	1.00	-
528	409431.79	2178900.06	Картометрический	1.00	-
529	409517.48	2178798.46	Аналитический	0.10	-
530	409571.80	2178739.46	Аналитический	0.10	-
531	409665.87	2178812.08	Картометрический	1.00	-
532	409691.86	2178863.57	Картометрический	1.00	-
533	409840.76	2178744.21	Картометрический	1.00	-
534	409801.17	2178694.80	Картометрический	1.00	-
535	409706.17	2178627.31	Картометрический	1.00	-
536	409671.33	2178578.63	Картометрический	1.00	-
537	409647.01	2178570.91	Картометрический	1.00	-
538	409573.78	2178648.98	Картометрический	1.00	-
539	409564.64	2178641.62	Аналитический	0.10	-
540	409509.81	2178705.40	Аналитический	0.10	-

1	2	3	4	5	6
541	409471.69	2178675.87	Аналитический	0.10	-
542	409451.34	2178699.58	Аналитический	0.10	-
543	409461.72	2178707.12	Аналитический	0.10	-
544	409417.72	2178759.07	Аналитический	0.10	-
545	409407.64	2178751.57	Аналитический	0.10	-
546	409396.22	2178763.44	Аналитический	0.10	-
547	409330.49	2178834.69	Картометрический	1.00	-
548	409065.65	2178610.00	Картометрический	1.00	-
549	409063.09	2178606.27	Картометрический	1.00	-
550	409062.17	2178602.94	Картометрический	1.00	-
551	409062.72	2178600.32	Картометрический	1.00	-
552	409067.30	2178591.02	Картометрический	1.00	-
553	409061.78	2178586.34	Картометрический	1.00	-
554	409052.11	2178578.16	Картометрический	1.00	-
555	409043.00	2178582.07	Картометрический	1.00	-
556	409038.35	2178581.90	Картометрический	1.00	-
557	409034.32	2178580.84	Картометрический	1.00	-
558	408905.15	2178473.20	Картометрический	1.00	-
559	408888.49	2178458.56	Картометрический	1.00	-
560	408555.66	2178177.37	Картометрический	1.00	-
561	408462.33	2178097.97	Картометрический	1.00	-
562	408460.74	2178095.68	Картометрический	1.00	-
563	408460.36	2178093.46	Картометрический	1.00	-
564	408461.39	2178082.29	Картометрический	1.00	-
565	408456.42	2178080.24	Картометрический	1.00	-
566	408532.05	2177984.37	Картометрический	1.00	-
567	408669.32	2177785.15	Картометрический	1.00	-
568	408684.43	2177789.55	Картометрический	1.00	-
569	408713.64	2177795.11	Картометрический	1.00	-
570	408737.59	2177776.99	Картометрический	1.00	-
571	408850.92	2177717.83	Картометрический	1.00	-
572	408901.97	2177711.33	Картометрический	1.00	-
573	408990.19	2177728.66	Картометрический	1.00	-
574	409032.36	2177747.62	Картометрический	1.00	-
575	409047.87	2177735.14	Картометрический	1.00	-
576	409026.17	2177701.70	Картометрический	1.00	-
577	408910.50	2177669.59	Картометрический	1.00	-
578	408899.81	2177648.61	Картометрический	1.00	-
579	408930.74	2177612.34	Картометрический	1.00	-
580	409087.58	2177521.85	Картометрический	1.00	-
581	409145.54	2177522.09	Картометрический	1.00	-
582	409215.02	2177551.46	Картометрический	1.00	-
583	409264.00	2177557.44	Картометрический	1.00	-
584	409359.96	2177548.35	Картометрический	1.00	-
585	409486.36	2177570.75	Картометрический	1.00	-
586	409525.74	2177571.87	Картометрический	1.00	-
587	409556.01	2177567.08	Картометрический	1.00	-
588	409585.06	2177555.08	Картометрический	1.00	-

1	2	3	4	5	6
589	409632.55	2177518.05	Картометрический	1.00	-
590	409752.44	2177395.09	Картометрический	1.00	-
591	409869.55	2177513.01	Картометрический	1.00	-
592	409937.49	2177667.55	Картометрический	1.00	-
593	409928.24	2177734.69	Картометрический	1.00	-
594	409979.39	2177868.69	Картометрический	1.00	-
595	409971.25	2177951.14	Картометрический	1.00	-
596	409957.49	2178014.58	Картометрический	1.00	-
597	409969.07	2178095.61	Картометрический	1.00	-
598	410046.25	2178307.84	Картометрический	1.00	-
599	410091.74	2178348.23	Картометрический	1.00	-
600	410118.48	2178393.31	Картометрический	1.00	-
601	410179.73	2178407.58	Картометрический	1.00	-
602	410233.44	2178454.73	Картометрический	1.00	-
603	410264.56	2178531.27	Картометрический	1.00	-
604	410302.92	2178689.54	Картометрический	1.00	-
605	410307.48	2178792.14	Картометрический	1.00	-
606	410362.29	2178890.52	Картометрический	1.00	-
607	410414.41	2178901.07	Картометрический	1.00	-
608	410524.39	2178875.87	Картометрический	1.00	-
609	410721.97	2178759.08	Картометрический	1.00	-
610	410767.91	2178750.62	Картометрический	1.00	-
611	410881.15	2178749.90	Картометрический	1.00	-
612	410950.29	2178706.72	Картометрический	1.00	-
613	411042.88	2178699.66	Картометрический	1.00	-
614	411087.41	2178718.06	Картометрический	1.00	-
615	411112.90	2178736.78	Картометрический	1.00	-
616	411153.08	2178775.67	Картометрический	1.00	-
617	411188.77	2178817.24	Картометрический	1.00	-
618	411247.61	2178868.30	Картометрический	1.00	-
619	411266.16	2178897.36	Картометрический	1.00	-
620	411188.96	2178948.11	Картометрический	1.00	-
621	411275.34	2179049.58	Картометрический	1.00	-
622	411304.62	2178986.30	Картометрический	1.00	-
623	411353.64	2178910.47	Картометрический	1.00	-
624	411415.51	2178936.00	Картометрический	1.00	-
625	411463.64	2178966.49	Картометрический	1.00	-
626	411632.64	2179014.06	Картометрический	1.00	-
627	411704.40	2179010.45	Картометрический	1.00	-
628	411869.69	2178970.12	Картометрический	1.00	-
429	411913.85	2178995.37	Картометрический	1.00	-
629	409847.05	2178056.58	Картометрический	1.00	-
630	409854.17	2178078.05	Картометрический	1.00	-
631	409859.23	2178094.79	Картометрический	1.00	-
632	409844.05	2178098.87	Картометрический	1.00	-
633	409832.74	2178101.17	Картометрический	1.00	-
634	409815.33	2178105.27	Картометрический	1.00	-

1	2	3	4	5	6
635	409790.78	2178107.73	Картометрический	1.00	-
636	409790.85	2178108.42	Картометрический	1.00	-
637	409782.52	2178109.83	Картометрический	1.00	-
638	409777.86	2178078.74	Картометрический	1.00	-
639	409803.86	2178070.58	Картометрический	1.00	-
640	409814.43	2178067.15	Картометрический	1.00	-
641	409824.45	2178063.89	Картометрический	1.00	-
629	409847.05	2178056.58	Картометрический	1.00	-
642	412397.84	2181208.75	Картометрический	1.00	-
643	412319.97	2181308.35	Картометрический	1.00	-
644	412307.10	2181319.12	Картометрический	1.00	-
645	411970.57	2181100.66	Картометрический	1.00	-
646	411929.46	2181074.00	Картометрический	1.00	-
647	411788.65	2181285.40	Картометрический	1.00	-
648	411925.85	2181398.99	Картометрический	1.00	-
649	411861.51	2181462.07	Картометрический	1.00	-
650	411783.61	2181513.96	Картометрический	1.00	-
651	411747.36	2181553.10	Картометрический	1.00	-
652	411734.66	2181543.88	Картометрический	1.00	-
653	411656.94	2181487.44	Картометрический	1.00	-
654	411582.10	2181433.11	Картометрический	1.00	-
655	411574.75	2181427.77	Картометрический	1.00	-
656	411599.13	2181345.19	Картометрический	1.00	-
657	411479.91	2181257.33	Картометрический	1.00	-
658	411464.39	2181243.29	Картометрический	1.00	-
659	411297.06	2181091.98	Картометрический	1.00	-
660	411009.39	2180882.25	Картометрический	1.00	-
661	410971.66	2180865.43	Картометрический	1.00	-
662	410865.16	2180775.25	Картометрический	1.00	-
663	410836.95	2180747.61	Картометрический	1.00	-
664	410761.31	2180724.13	Картометрический	1.00	-
665	410652.10	2180643.22	Картометрический	1.00	-
666	410595.77	2180581.99	Картометрический	1.00	-
667	410490.98	2180480.86	Картометрический	1.00	-
668	410436.89	2180449.15	Картометрический	1.00	-
669	410414.02	2180450.92	Картометрический	1.00	-
670	410397.50	2180456.22	Картометрический	1.00	-
671	410267.30	2180382.73	Картометрический	1.00	-
672	409843.16	2180121.72	Картометрический	1.00	-
673	409756.63	2180062.42	Картометрический	1.00	-
674	409577.42	2179939.60	Картометрический	1.00	-
675	409437.10	2179842.86	Картометрический	1.00	-
676	409291.76	2179742.65	Картометрический	1.00	-
677	409276.72	2179731.03	Картометрический	1.00	-
678	409072.91	2179573.44	Картометрический	1.00	-
679	408637.28	2179215.57	Картометрический	1.00	-
680	408625.22	2179228.86	Картометрический	1.00	-

1	2	3	4	5	6
681	408615.39	2179221.96	Картометрический	1.00	-
682	408595.33	2179207.87	Картометрический	1.00	-
683	408616.03	2179180.27	Картометрический	1.00	-
684	408614.43	2179177.44	Аналитический	0.10	-
685	408614.45	2179176.18	Аналитический	0.10	-
686	408617.53	2179169.99	Аналитический	0.10	-
687	408639.67	2179106.89	Картометрический	1.00	-
688	408668.41	2179040.68	Картометрический	1.00	-
689	408697.16	2178974.47	Картометрический	1.00	-
690	408731.66	2178891.23	Картометрический	1.00	-
691	408792.72	2178918.18	Картометрический	1.00	-
692	409072.07	2179133.94	Картометрический	1.00	-
693	409481.79	2179409.96	Картометрический	1.00	-
694	409546.07	2179320.11	Картометрический	1.00	-
695	409149.77	2179019.26	Картометрический	1.00	-
696	408985.17	2178850.90	Картометрический	1.00	-
697	408772.62	2178679.33	Картометрический	1.00	-
698	408823.95	2178615.38	Картометрический	1.00	-
699	408578.51	2178469.32	Картометрический	1.00	-
700	408323.67	2178289.14	Картометрический	1.00	-
701	408429.25	2178117.31	Картометрический	1.00	-
702	408431.92	2178119.79	Картометрический	1.00	-
703	408440.15	2178114.93	Картометрический	1.00	-
704	408442.53	2178114.11	Картометрический	1.00	-
705	408444.72	2178115.08	Картометрический	1.00	-
706	408542.65	2178198.04	Картометрический	1.00	-
707	408873.01	2178476.29	Картометрический	1.00	-
708	408890.46	2178490.99	Картометрический	1.00	-
709	408892.04	2178494.08	Картометрический	1.00	-
710	408891.85	2178498.61	Картометрический	1.00	-
711	408890.80	2178504.89	Картометрический	1.00	-
712	408899.01	2178511.13	Картометрический	1.00	-
713	408905.03	2178515.71	Картометрический	1.00	-
714	408912.80	2178513.29	Картометрический	1.00	-
715	408915.51	2178513.59	Картометрический	1.00	-
716	408917.90	2178514.67	Картометрический	1.00	-
717	409034.12	2178612.63	Картометрический	1.00	-
718	409391.85	2178916.82	Картометрический	1.00	-
719	409633.78	2179122.52	Картометрический	1.00	-
720	409635.93	2179125.90	Картометрический	1.00	-
721	409637.04	2179130.58	Картометрический	1.00	-
722	409635.63	2179141.71	Картометрический	1.00	-
723	409650.85	2179154.48	Картометрический	1.00	-
724	409655.12	2179150.74	Картометрический	1.00	-
725	409659.86	2179148.22	Картометрический	1.00	-
726	409663.25	2179147.96	Картометрический	1.00	-
727	409666.21	2179148.55	Картометрический	1.00	-
728	409670.56	2179151.86	Картометрический	1.00	-

1	2	3	4	5	6
729	409847.41	2179286.40	Картометрический	1.00	-
730	409906.33	2179327.78	Картометрический	1.00	-
731	409956.50	2179356.66	Картометрический	1.00	-
732	410031.93	2179399.55	Картометрический	1.00	-
733	410125.78	2179447.29	Картометрический	1.00	-
734	410128.01	2179449.85	Картометрический	1.00	-
735	410128.84	2179453.48	Картометрический	1.00	-
736	410126.58	2179461.78	Картометрический	1.00	-
737	410134.02	2179465.21	Картометрический	1.00	-
738	410138.42	2179467.24	Картометрический	1.00	-
739	410149.22	2179459.50	Картометрический	1.00	-
740	410152.41	2179458.48	Картометрический	1.00	-
741	410156.74	2179459.63	Картометрический	1.00	-
742	410284.74	2179530.97	Картометрический	1.00	-
743	410299.78	2179542.71	Картометрический	1.00	-
744	410312.56	2179548.70	Картометрический	1.00	-
745	410322.24	2179551.73	Картометрический	1.00	-
746	410339.47	2179560.65	Картометрический	1.00	-
747	410348.00	2179574.16	Картометрический	1.00	-
748	410375.22	2179591.40	Картометрический	1.00	-
749	410398.05	2179596.29	Картометрический	1.00	-
750	410457.44	2179634.68	Картометрический	1.00	-
751	410731.14	2179811.82	Картометрический	1.00	-
752	410733.98	2179814.89	Картометрический	1.00	-
753	410735.65	2179819.66	Картометрический	1.00	-
754	410736.85	2179827.53	Картометрический	1.00	-
755	410754.54	2179838.95	Картометрический	1.00	-
756	410758.72	2179833.33	Картометрический	1.00	-
757	410762.43	2179831.68	Картометрический	1.00	-
758	410765.93	2179833.03	Картометрический	1.00	-
759	410785.17	2179846.17	Картометрический	1.00	-
760	410994.54	2179989.12	Картометрический	1.00	-
761	411337.06	2180228.17	Картометрический	1.00	-
762	411339.24	2180232.00	Картометрический	1.00	-
763	411339.21	2180235.96	Картометрический	1.00	-
764	411335.78	2180245.52	Картометрический	1.00	-
765	411343.11	2180250.71	Картометрический	1.00	-
766	411349.01	2180254.89	Картометрический	1.00	-
767	411357.71	2180247.46	Картометрический	1.00	-
768	411361.09	2180247.01	Картометрический	1.00	-
769	411364.38	2180247.83	Картометрический	1.00	-
770	411391.44	2180269.83	Картометрический	1.00	-
771	411483.63	2180343.30	Картометрический	1.00	-
772	411561.73	2180409.09	Картометрический	1.00	-
773	411802.69	2180623.01	Картометрический	1.00	-
774	411809.12	2180635.44	Картометрический	1.00	-
775	411837.94	2180658.96	Картометрический	1.00	-
776	411838.57	2180661.55	Картометрический	1.00	-

1	2	3	4	5	6
777	411838.42	2180664.80	Картометрический	1.00	-
778	411833.16	2180670.25	Картометрический	1.00	-
779	411838.81	2180675.63	Картометрический	1.00	-
780	411846.59	2180683.04	Картометрический	1.00	-
781	411855.09	2180676.79	Картометрический	1.00	-
782	411858.64	2180676.36	Картометрический	1.00	-
783	411861.78	2180677.88	Картометрический	1.00	-
784	411899.44	2180715.82	Картометрический	1.00	-
785	411936.37	2180754.34	Картометрический	1.00	-
786	412060.51	2180887.95	Картометрический	1.00	-
787	412235.01	2181075.75	Картометрический	1.00	-
788	412259.65	2181098.29	Картометрический	1.00	-
789	412261.05	2181101.11	Картометрический	1.00	-
790	412261.30	2181104.93	Картометрический	1.00	-
791	412258.29	2181114.32	Картометрический	1.00	-
792	412265.73	2181121.20	Картометрический	1.00	-
793	412276.21	2181117.97	Картометрический	1.00	-
794	412279.89	2181117.97	Картометрический	1.00	-
795	412284.18	2181119.79	Картометрический	1.00	-
796	412387.50	2181201.22	Картометрический	1.00	-
642	412397.84	2181208.75	Картометрический	1.00	-
797	411719.27	2180821.32	Картометрический	1.00	-
798	411588.57	2181041.49	Картометрический	1.00	-
799	411521.94	2180997.63	Картометрический	1.00	-
800	411554.01	2180935.40	Картометрический	1.00	-
801	411522.51	2180902.77	Картометрический	1.00	-
802	411465.48	2180871.35	Картометрический	1.00	-
803	411437.56	2180854.43	Картометрический	1.00	-
804	411302.65	2180738.00	Картометрический	1.00	-
805	411132.60	2180631.96	Картометрический	1.00	-
806	411164.84	2180573.88	Картометрический	1.00	-
807	410982.69	2180435.31	Картометрический	1.00	-
808	410700.67	2180193.73	Картометрический	1.00	-
809	410797.52	2180060.20	Картометрический	1.00	-
810	410979.01	2180208.45	Картометрический	1.00	-
811	411142.39	2180323.85	Картометрический	1.00	-
812	411083.50	2180402.01	Картометрический	1.00	-
813	411209.59	2180494.39	Картометрический	1.00	-
814	411270.26	2180387.90	Картометрический	1.00	-
815	411322.91	2180425.16	Картометрический	1.00	-
816	411322.64	2180465.63	Картометрический	1.00	-
817	411553.10	2180670.06	Картометрический	1.00	-
818	411583.09	2180691.98	Картометрический	1.00	-
819	411594.78	2180721.04	Картометрический	1.00	-
820	411672.74	2180791.33	Картометрический	1.00	-
797	411719.27	2180821.32	Картометрический	1.00	-

1	2	3	4	5	6
821	410648.88	2180060.68	Картометрический	1.00	-
822	410598.58	2180139.53	Картометрический	1.00	-
823	410562.61	2180151.07	Аналитический	0.10	-
824	410480.10	2180094.38	Аналитический	0.10	-
825	410187.89	2179875.44	Картометрический	1.00	-
826	410242.76	2179788.60	Картометрический	1.00	-
827	410508.99	2179961.75	Аналитический	0.10	-
828	410546.40	2179987.81	Аналитический	0.10	-
821	410648.88	2180060.68	Картометрический	1.00	-
829	408636.18	2179181.24	Картометрический	1.00	-
830	408636.10	2179187.16	Картометрический	1.00	-
831	408630.18	2179187.08	Картометрический	1.00	-
832	408630.26	2179181.16	Картометрический	1.00	-
829	408636.18	2179181.24	Картометрический	1.00	-
833	409774.53	2176960.44	Картометрический	1.00	-
834	410032.08	2177221.85	Картометрический	1.00	-
835	409978.98	2177284.42	Картометрический	1.00	-
836	409869.88	2177325.90	Картометрический	1.00	-
837	409695.78	2177139.95	Картометрический	1.00	-
838	409679.02	2177052.22	Картометрический	1.00	-
833	409774.53	2176960.44	Картометрический	1.00	-
839	409629.15	2176833.68	Аналитический	0.10	-
840	409627.92	2176874.59	Картометрический	1.00	-
841	409576.99	2176979.76	Картометрический	1.00	-
842	409421.74	2176909.13	Аналитический	0.10	-
843	409392.92	2176836.09	Аналитический	0.10	-
844	409358.52	2176791.45	Картометрический	1.00	-
845	409358.01	2176790.74	Картометрический	1.00	-
846	409398.16	2176733.75	Картометрический	1.00	-
847	409565.34	2176800.63	Аналитический	0.10	-
839	409629.15	2176833.68	Аналитический	0.10	-
848	409386.10	2177207.74	Аналитический	0.10	-
849	409359.49	2177234.12	Аналитический	0.10	-
850	409566.75	2177347.55	Аналитический	0.10	-
851	409573.95	2177385.24	Картометрический	1.00	-
852	409543.86	2177430.62	Аналитический	0.10	-
853	409515.62	2177401.47	Аналитический	0.10	-
854	409496.61	2177381.62	Аналитический	0.10	-
855	409504.79	2177361.31	Аналитический	0.10	-
856	409466.66	2177342.02	Аналитический	0.10	-
857	409427.43	2177378.89	Аналитический	0.10	-
858	409360.71	2177325.61	Аналитический	0.10	-
859	409287.00	2177286.78	Аналитический	0.10	-
860	409262.11	2177270.74	Картометрический	1.00	-

1	2	3	4	5	6
861	409234.09	2177306.67	Картометрический	1.00	-
862	409183.64	2177329.42	Аналитический	0.10	-
863	409052.04	2177240.91	Аналитический	0.10	-
864	409047.09	2177236.79	Картометрический	1.00	-
865	409071.12	2177202.06	Картометрический	1.00	-
866	409084.95	2177184.57	Картометрический	1.00	-
867	409170.66	2177060.92	Картометрический	1.00	-
868	409347.22	2177181.22	Аналитический	0.10	-
848	409386.10	2177207.74	Аналитический	0.10	-

3. Сведения о характерных точках части (частей) границы объекта

Обозначение характерных точек части границы	Координаты, м		Метод определения координат характерной точки	Средняя квадратическая погрешность положения характерной точки (Mt), м	Описание обозначения точки на местности (при наличии)
	X	Y			
1	2	3	4	5	6
Часть №					
-	-	-	-	-	-

Раздел 3

Сведения о местоположении измененных (уточненных) границ объекта							
1. Система координат: -							
2. Сведения о характерных точках границ объекта							
Обозначение характерных точек границ	Существующие координаты, м		Измененные (уточненные) координаты, м		Метод определения координат характерной точки	Средняя квадратическая погрешность положения характерной точки (Mt), м	Описание обозначения точки на местности (при наличии)
	X	Y	X	Y			
1	2	3	4	5	6	7	8
-	-	-	-	-	-	-	-
3.Сведения о характерных точках части (частей) границы объекта							
Часть №							
-	-	-	-	-	-	-	-

Раздел 4

План границ объекта

Схема расположения листов плана границ объекта

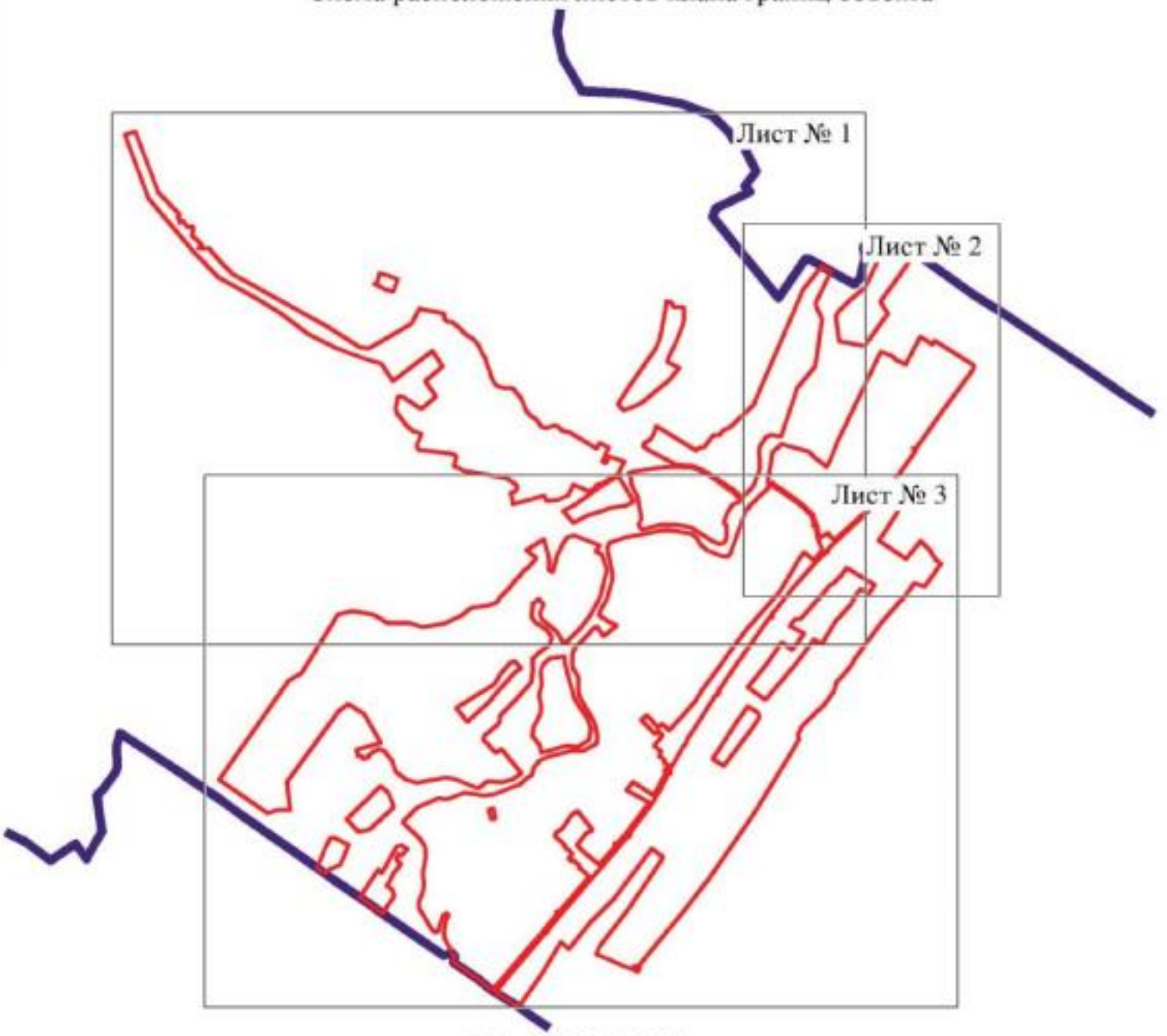

Масштаб 1:50000

Используемые условные знаки и обозначения:

границы территориальной зоны

границы муниципального образования

Лист № 1 — область и номер листа плана границ объекта

Заместитель руководителя БУВО «Нормативно-проектный центр»

Подпись _____ А.В. Ромашов Дата « 27 » января 2021 г.

Место для оттиска печати (при наличии) лица, составившего описание местоположения границ объекта

План границ объекта

Лист № 2

Используемые условные знаки и обозначения:

границы территориальной зоны

границы муниципального образования

• 207 характорная точка границ территориальной зоны

Масштаб 1:5000

Заместитель руководителя БУВО «Нормативно-проектный центр»

Подпись А.В. Ромашов Дата « 27 » января 2021 г.

Место для оттиска печати (при наличии) лица, составившего описание местоположения границ объекта

ОПИСАНИЕ МЕСТОПОЛОЖЕНИЯ ГРАНИЦ

Общественно-деловая зона села Гвазда – ОД/1

(наименование объекта, местоположение границ которого описано
(далее - объект)

Раздел 1

Сведения об объекте		
№ п/п	Характеристики объекта	Описание характеристик
1	2	3
1	Местоположение объекта	Воронежская область, Бутурлиновский муниципальный район, Гвазденское сельское поселение, село Гвазда
2	Площадь объекта ± величина погрешности определения площади (Р ± Дельта Р)	127039+/-1247 м²
3	Иные характеристики объекта	-

Раздел 2

Сведения о местоположении границ объекта					
1. Система координат: МСК - 36, зона 2					
2. Сведения о характерных точках границ объекта					
Обозначение характерных точек границ	Координаты, м		Метод определения координат характерной точки	Средняя квадратическая погрешность положения характерной точки (Mt), м	Описание обозначения точки на местности (при наличии)
	X	Y			
1	2	3	4	5	6
1	412212.07	2178244.28	Аналитический	0.10	-
2	412273.44	2178474.98	Аналитический	0.10	-
3	412276.06	2178490.30	Картометрический	1.00	-
4	412235.00	2178505.10	Картометрический	1.00	-
5	412148.59	2178535.15	Картометрический	1.00	-
6	412132.96	2178476.75	Картометрический	1.00	-
7	412132.82	2178461.20	Картометрический	1.00	-
8	412140.46	2178459.12	Картометрический	1.00	-
9	412134.34	2178442.10	Картометрический	1.00	-
10	412125.54	2178440.98	Картометрический	1.00	-
11	412123.58	2178432.34	Картометрический	1.00	-
12	412120.70	2178425.52	Картометрический	1.00	-
13	412117.54	2178398.94	Картометрический	1.00	-
14	412113.56	2178353.32	Картометрический	1.00	-
15	412110.06	2178318.41	Картометрический	1.00	-
16	412108.10	2178281.77	Картометрический	1.00	-
1	412212.07	2178244.28	Аналитический	0.10	-
17	412063.75	2178497.62	Картометрический	1.00	-
18	412074.14	2178560.33	Картометрический	1.00	-
19	411995.98	2178577.03	Картометрический	1.00	-
20	411985.18	2178512.64	Картометрический	1.00	-
17	412063.75	2178497.62	Картометрический	1.00	-
21	411022.12	2179884.62	Картометрический	1.00	-
22	411065.42	2179915.19	Картометрический	1.00	-
23	411030.34	2179968.96	Картометрический	1.00	-
24	411021.79	2179962.52	Картометрический	1.00	-
25	411012.01	2179968.91	Картометрический	1.00	-
26	411009.14	2179969.60	Картометрический	1.00	-
27	411005.39	2179968.88	Картометрический	1.00	-
28	410978.21	2179950.05	Картометрический	1.00	-
21	411022.12	2179884.62	Картометрический	1.00	-

1	2	3	4	5	6
29	410541.42	2179233.17	Картометрический	1.00	-
30	410580.24	2179279.17	Картометрический	1.00	-
31	410565.35	2179293.89	Картометрический	1.00	-
32	410553.43	2179305.79	Картометрический	1.00	-
33	410508.28	2179345.16	Картометрический	1.00	-
34	410488.86	2179368.35	Картометрический	1.00	-
35	410513.17	2179401.61	Картометрический	1.00	-
36	410463.90	2179456.20	Картометрический	1.00	-
37	410692.65	2179657.33	Аналитический	0.10	-
38	410650.68	2179714.60	Аналитический	0.10	-
39	410643.93	2179724.11	Картометрический	1.00	-
40	410483.50	2179619.72	Картометрический	1.00	-
41	410471.18	2179611.81	Картометрический	1.00	-
42	410407.71	2179574.87	Картометрический	1.00	-
43	410404.04	2179571.81	Картометрический	1.00	-
44	410403.08	2179568.25	Картометрический	1.00	-
45	410402.21	2179560.92	Картометрический	1.00	-
46	410389.84	2179551.41	Картометрический	1.00	-
47	410379.48	2179552.90	Картометрический	1.00	-
48	410363.74	2179549.67	Картометрический	1.00	-
49	410332.71	2179532.78	Картометрический	1.00	-
50	410325.54	2179526.87	Картометрический	1.00	-
51	410306.82	2179514.45	Картометрический	1.00	-
52	410282.88	2179501.90	Картометрический	1.00	-
53	410192.28	2179452.82	Картометрический	1.00	-
54	410214.52	2179412.10	Картометрический	1.00	-
55	410232.70	2179422.72	Картометрический	1.00	-
56	410262.39	2179375.17	Картометрический	1.00	-
57	410279.82	2179382.97	Картометрический	1.00	-
58	410301.78	2179390.56	Аналитический	0.10	-
59	410313.89	2179375.75	Аналитический	0.10	-
60	410330.55	2179355.88	Картометрический	1.00	-
61	410333.23	2179352.68	Картометрический	1.00	-
62	410338.82	2179343.33	Картометрический	1.00	-
63	410344.42	2179336.32	Картометрический	1.00	-
64	410426.13	2179402.82	Картометрический	1.00	-
65	410429.52	2179399.20	Картометрический	1.00	-
66	410434.58	2179393.77	Картометрический	1.00	-
67	410451.45	2179374.38	Картометрический	1.00	-
68	410458.38	2179365.14	Картометрический	1.00	-
69	410437.73	2179344.45	Картометрический	1.00	-
70	410456.36	2179325.02	Картометрический	1.00	-
71	410473.64	2179307.39	Картометрический	1.00	-
29	410541.42	2179233.17	Картометрический	1.00	-
72	411946.41	2180614.39	Картометрический	1.00	-
73	411989.18	2180681.70	Картометрический	1.00	-
74	411974.47	2180692.14	Картометрический	1.00	-

1	2	3	4	5	6
75	411942.23	2180714.53	Картометрический	1.00	-
76	411925.11	2180722.88	Картометрический	1.00	-
77	411912.16	2180709.40	Картометрический	1.00	-
78	411876.18	2180675.37	Картометрический	1.00	-
79	411907.88	2180630.34	Картометрический	1.00	-
72	411946.41	2180614.39	Картометрический	1.00	-
80	409847.05	2178056.58	Картометрический	1.00	-
81	409854.17	2178078.05	Картометрический	1.00	-
82	409859.23	2178094.79	Картометрический	1.00	-
83	409844.05	2178098.87	Картометрический	1.00	-
84	409832.74	2178101.17	Картометрический	1.00	-
85	409815.33	2178105.27	Картометрический	1.00	-
86	409790.78	2178107.73	Картометрический	1.00	-
87	409790.85	2178108.42	Картометрический	1.00	-
88	409782.52	2178109.83	Картометрический	1.00	-
89	409777.86	2178078.74	Картометрический	1.00	-
90	409803.86	2178070.58	Картометрический	1.00	-
91	409814.43	2178067.15	Картометрический	1.00	-
92	409824.45	2178063.89	Картометрический	1.00	-
80	409847.05	2178056.58	Картометрический	1.00	-

3. Сведения о характерных точках части (частей) границы объекта

Обозначение характерных точек части границы	Координаты, м		Метод определения координат характерной точки	Средняя квадратическая погрешность положения характерной точки (Mt), м	Описание обозначения точки на местности (при наличии)
	X	Y			
1	2	3	4	5	6
Часть №					
-	-	-	-	-	-

Раздел 3

Сведения о местоположении измененных (уточненных) границ объекта							
1. Система координат: -							
2. Сведения о характерных точках границ объекта							
Обозначение характерных точек границ	Существующие координаты, м		Измененные (уточненные) координаты, м		Метод определения координат характерной точки	Средняя квадратическая погрешность положения характерной точки (Mt), м	Описание обозначения точки на местности (при наличии)
	X	Y	X	Y			
1	2	3	4	5	6	7	8
-	-	-	-	-	-	-	-
3.Сведения о характерных точках части (частей) границы объекта							
Часть №							
-	-	-	-	-	-	-	-

Раздел 4

План границ объекта

Схема расположения листов плана границ объекта

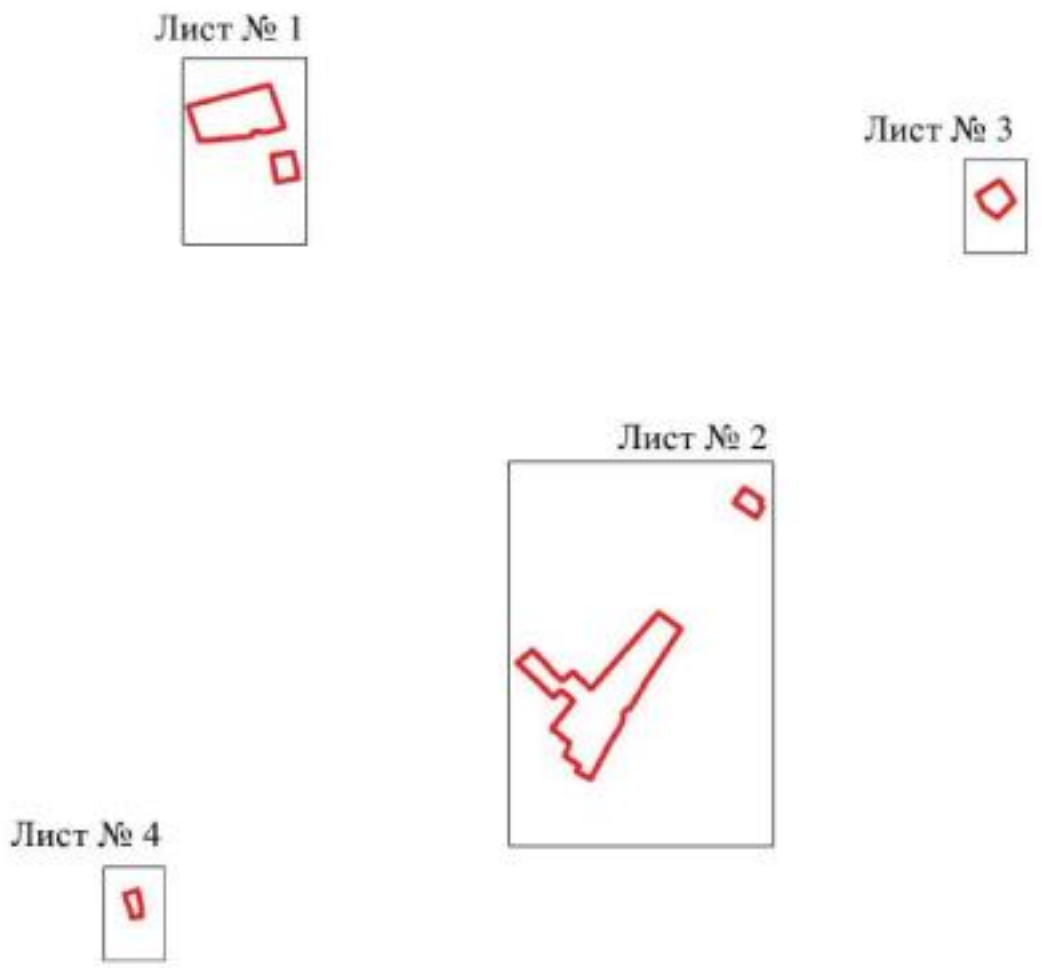

Масштаб 1:25000

Используемые условные знаки и обозначения:

границы территориальной зоны

Лист № 1 область и номер листа плана границ обьекта

Заместитель руководителя БУВО «Нормативно-проектный центр»

Подпись _____ А.В. Ромашов Дата « 27 » января 2021 г.

Место для оттиска печати (при наличии) лица, составившего описание местоположения границ объекта

План границ объекта

Лист № 1

Масштаб 1:2000

Используемые условные знаки и обозначения:

границы территориальной зоны

• 1 характерная точка границ территориальной зоны

Заместитель руководителя БУВО «Нормативно-проектный центр»

Подпись _____ А.В. Ромашов Дата « 27 » января 2021 г.

Место для оттиска печати (при наличии) лица, составившего описание местоположения границ объекта

План границ объекта

Лист № 2

Масштаб 1:2000

Используемые условные знаки и обозначения:

границы территориальной зоны

• 55 характерная точка границ территориальной зоны

Заместитель руководителя БУ ЯО «Нормативно-проектный центр»

Подпись _____ А.В. Романов Дата «27» января 2021 г.

Место для оттиска печати (при наличии) лица, составившего описание местоположения границ объекта

План границ объекта

Лист № 3

Масштаб 1:1000

Используемые условные знаки и обозначения:

границы территориальной зоны

• 77 характерная точка границ территориальной зоны

Заместитель руководителя БУВО «Нормативно-проектный центр»

Подпись _____ А.В. Ромашов Дата « 27 » января 2021 г.

Место для оттиска печати (при наличии) лица, составившего описание местоположения границ объекта

План границ объекта

Лист № 4

Масштаб 1:1000

Используемые условные знаки и обозначения:

	границы территориальной зоны
• 89	характерная точка границ территориальной зоны

Заместитель руководителя БУВО «Нормативно-проектный центр»

Подпись _____ А.В. Ромашов Дата « 27 » января 2021 г.

Место для оттиска печати (при наличии) лица, составившего описание местоположения границ объекта

ОПИСАНИЕ МЕСТОПОЛОЖЕНИЯ ГРАНИЦ

Производственно-коммунальная зона села Гвазда – П2/1

(наименование объекта, местоположение границ которого описано
(далее - объект)

Раздел 1

Сведения об объекте		
№ п/п	Характеристики объекта	Описание характеристик
1	2	3
1	Местоположение объекта	Воронежская область, Бутурлиновский муниципальный район, Гвазденское сельское поселение, село Гвазда
2	Площадь объекта ± величина погрешности определения площади (Р ± Дельта Р)	29330+/-599 м²
3	Иные характеристики объекта	-

Раздел 2

Сведения о местоположении границ объекта					
1. Система координат: МСК - 36, зона 2					
2. Сведения о характерных точках границ объекта					
Обозначение характерных точек границ	Координаты, м		Метод определения координат характерной точки	Средняя квадратическая погрешность положения характерной точки (Mt), м	Описание обозначения точки на местности (при наличии)
	X	Y			
1	2	3	4	5	6
1	409564.64	2178641.62	Аналитический	0.10	-
2	409573.78	2178648.98	Картометрический	1.00	-
3	409597.29	2178669.08	Аналитический	0.10	-
4	409611.87	2178681.46	Картометрический	1.00	-
5	409571.80	2178739.46	Аналитический	0.10	-
6	409517.48	2178798.46	Аналитический	0.10	-
7	409431.79	2178900.06	Картометрический	1.00	-
8	409417.70	2178890.31	Картометрический	1.00	-
9	409411.72	2178897.16	Картометрический	1.00	-
10	409408.83	2178898.90	Картометрический	1.00	-
11	409405.53	2178898.52	Картометрический	1.00	-
12	409330.49	2178834.69	Картометрический	1.00	-
13	409396.22	2178763.44	Аналитический	0.10	-
14	409407.64	2178751.57	Аналитический	0.10	-
15	409417.72	2178759.07	Аналитический	0.10	-
16	409461.72	2178707.12	Аналитический	0.10	-
17	409451.34	2178699.58	Аналитический	0.10	-
18	409471.69	2178675.87	Аналитический	0.10	-
19	409509.81	2178705.40	Аналитический	0.10	-
1	409564.64	2178641.62	Аналитический	0.10	-
3. Сведения о характерных точках части (частей) границы объекта					
Обозначение характерных точек части границы	Координаты, м		Метод определения координат характерной точки	Средняя квадратическая погрешность положения характерной точки (Mt), м	Описание обозначения точки на местности (при наличии)
	X	Y			
1	2	3	4	5	6
Часть №					
-	-	-	-	-	-

Раздел 3

Сведения о местоположении измененных (уточненных) границ объекта							
1. Система координат: -							
2. Сведения о характерных точках границ объекта							
Обозначение характерных точек границ	Существующие координаты, м		Измененные (уточненные) координаты, м		Метод определения координат характерной точки	Средняя квадратическая погрешность положения характерной точки (Mt), м	Описание обозначения точки на местности (при наличии)
	X	Y	X	Y			
1	2	3	4	5	6	7	8
-	-	-	-	-	-	-	-
3.Сведения о характерных точках части (частей) границы объекта							
Часть №							
-	-	-	-	-	-	-	-

Раздел 4

План границ объекта

Масштаб 1:2000

Используемые условные знаки и обозначения:

границы территориальной зоны

• 1 характерная точка границ территориальной зоны

Заместитель руководителя БУВО «Нормативно-проектный центр»

Подпись _____ А.В. Ромашов Дата « 27 » января 2021 г.

Место для оттиска печати (при наличии) лица, составившего описание местоположения границ объекта

ОПИСАНИЕ МЕСТОПОЛОЖЕНИЯ ГРАНИЦ

Зона улиц, дорог, инженерной и транспортной инфраструктуры
села Гвазда – ИТ1/1

(наименование объекта, местоположение границ которого описано
(далее - объект)

Раздел 1

Сведения об объекте		
№ п/п	Характеристики объекта	Описание характеристик
1	2	3
1	Местоположение объекта	Воронежская область, Бутурлиновский муниципальный район, Гвазденское сельское поселение, село Гвазда
2	Площадь объекта ± величина погрешности определения площади (Р ± Дельта Р)	172166+/-1452 м²
3	Иные характеристики объекта	-

Раздел 2

Сведения о местоположении границ объекта					
1. Система координат: МСК - 36, зона 2					
2. Сведения о характерных точках границ объекта					
Обозначение характерных точек границ	Координаты, м		Метод определения координат характерной точки	Средняя квадратическая погрешность положения характерной точки (Mt), м	Описание обозначения точки на местности (при наличии)
	X	Y			
1	2	3	4	5	6
1	412012.65	2177937.99	Картометрический	1.00	-
2	412013.98	2177946.03	Картометрический	1.00	-
3	412019.88	2177967.11	Картометрический	1.00	-
4	412038.83	2178017.88	Картометрический	1.00	-
5	412066.76	2178090.35	Картометрический	1.00	-
6	412092.86	2178166.11	Картометрический	1.00	-
7	412098.22	2178182.95	Картометрический	1.00	-
8	412102.97	2178201.53	Картометрический	1.00	-
9	412110.14	2178203.84	Картометрический	1.00	-
10	412104.99	2178224.57	Картометрический	1.00	-
11	412108.10	2178281.77	Картометрический	1.00	-
12	412110.06	2178318.41	Картометрический	1.00	-
13	412113.56	2178353.32	Картометрический	1.00	-
14	412117.54	2178398.94	Картометрический	1.00	-
15	412120.70	2178425.52	Картометрический	1.00	-
16	412123.58	2178432.34	Картометрический	1.00	-
17	412125.54	2178440.98	Картометрический	1.00	-
18	412134.34	2178442.10	Картометрический	1.00	-
19	412140.46	2178459.12	Картометрический	1.00	-
20	412132.82	2178461.20	Картометрический	1.00	-
21	412132.96	2178476.75	Картометрический	1.00	-
22	412148.59	2178535.15	Картометрический	1.00	-
23	412173.46	2178628.32	Картометрический	1.00	-
24	412206.60	2178699.91	Картометрический	1.00	-
25	412263.62	2178781.22	Картометрический	1.00	-
26	412305.95	2178836.76	Картометрический	1.00	-
27	412344.85	2178890.12	Картометрический	1.00	-
28	412356.20	2178893.69	Картометрический	1.00	-
29	412357.27	2178894.94	Картометрический	1.00	-
30	412363.35	2178902.10	Картометрический	1.00	-
31	412364.09	2178919.69	Картометрический	1.00	-
32	412444.54	2179056.37	Картометрический	1.00	-
33	412455.67	2179088.53	Картометрический	1.00	-
34	412463.89	2179127.18	Картометрический	1.00	-

1	2	3	4	5	6
35	412464.61	2179129.58	Картометрический	1.00	-
36	412466.93	2179137.29	Картометрический	1.00	-
37	412472.74	2179160.94	Картометрический	1.00	-
38	412482.16	2179199.37	Картометрический	1.00	-
39	412505.30	2179351.17	Картометрический	1.00	-
40	412516.45	2179507.92	Картометрический	1.00	-
41	412514.48	2179549.50	Картометрический	1.00	-
42	412512.33	2179573.28	Картометрический	1.00	-
43	412506.99	2179632.33	Картометрический	1.00	-
44	412484.08	2179697.01	Картометрический	1.00	-
45	412436.68	2179782.50	Картометрический	1.00	-
46	412348.29	2179907.57	Картометрический	1.00	-
47	412325.61	2179944.06	Картометрический	1.00	-
48	412272.97	2180002.87	Картометрический	1.00	-
49	412278.34	2180013.66	Картометрический	1.00	-
50	412272.04	2180021.27	Картометрический	1.00	-
51	412258.95	2180018.25	Картометрический	1.00	-
52	412248.50	2180028.98	Картометрический	1.00	-
53	412241.40	2180021.93	Картометрический	1.00	-
54	412238.53	2180019.06	Картометрический	1.00	-
55	412258.36	2179998.23	Картометрический	1.00	-
56	412314.37	2179935.64	Картометрический	1.00	-
57	412336.61	2179899.83	Картометрический	1.00	-
58	412424.80	2179775.04	Картометрический	1.00	-
59	412471.28	2179691.23	Картометрический	1.00	-
60	412493.21	2179629.31	Картометрический	1.00	-
61	412500.50	2179548.54	Картометрический	1.00	-
62	412502.43	2179508.08	Картометрический	1.00	-
63	412491.38	2179352.73	Картометрический	1.00	-
64	412468.42	2179202.09	Картометрический	1.00	-
65	412453.41	2179140.97	Картометрический	1.00	-
66	412450.31	2179130.64	Картометрический	1.00	-
67	412449.40	2179126.32	Картометрический	1.00	-
68	412444.46	2179102.90	Картометрический	1.00	-
69	412442.17	2179092.31	Картометрический	1.00	-
70	412431.76	2179062.27	Картометрический	1.00	-
71	412343.86	2178913.26	Картометрический	1.00	-
72	412252.28	2178789.42	Картометрический	1.00	-
73	412194.42	2178706.93	Картометрический	1.00	-
74	412160.24	2178633.10	Картометрический	1.00	-
75	412119.34	2178480.01	Картометрический	1.00	-
76	412109.88	2178435.24	Картометрический	1.00	-
77	412110.31	2178420.79	Картометрический	1.00	-
78	412104.96	2178366.89	Картометрический	1.00	-
79	412099.10	2178292.96	Картометрический	1.00	-
80	412094.91	2178220.19	Картометрический	1.00	-
81	412091.53	2178197.36	Картометрический	1.00	-
82	412083.85	2178168.51	Картометрический	1.00	-

1	2	3	4	5	6
83	412062.12	2178105.11	Картометрический	1.00	-
84	412053.94	2178083.34	Картометрический	1.00	-
85	412013.57	2177978.47	Картометрический	1.00	-
86	412006.44	2177956.13	Картометрический	1.00	-
87	412002.67	2177937.41	Картометрический	1.00	-
88	412002.48	2177934.39	Картометрический	1.00	-
89	412002.48	2177934.37	Картометрический	1.00	-
1	412012.65	2177937.99	Картометрический	1.00	-
90	412212.39	2180046.76	Картометрический	1.00	-
91	412223.00	2180055.95	Картометрический	1.00	-
92	412218.24	2180074.23	Картометрический	1.00	-
93	412300.55	2180161.10	Картометрический	1.00	-
94	412359.95	2180219.69	Картометрический	1.00	-
95	412367.67	2180238.36	Картометрический	1.00	-
96	412373.49	2180244.46	Картометрический	1.00	-
97	412375.13	2180246.18	Картометрический	1.00	-
98	412374.87	2180257.02	Картометрический	1.00	-
99	412367.44	2180253.91	Картометрический	1.00	-
100	412338.76	2180304.93	Картометрический	1.00	-
101	412241.16	2180440.88	Картометрический	1.00	-
102	412186.84	2180508.25	Картометрический	1.00	-
103	412123.10	2180566.55	Картометрический	1.00	-
104	412071.21	2180583.44	Картометрический	1.00	-
105	412068.48	2180584.32	Картометрический	1.00	-
106	412052.53	2180592.47	Картометрический	1.00	-
107	411981.61	2180606.56	Картометрический	1.00	-
108	411946.41	2180614.39	Картометрический	1.00	-
109	411907.88	2180630.34	Картометрический	1.00	-
110	411876.18	2180675.37	Картометрический	1.00	-
111	411912.16	2180709.40	Картометрический	1.00	-
112	411925.11	2180722.88	Картометрический	1.00	-
113	411948.71	2180747.74	Картометрический	1.00	-
114	412068.61	2180877.22	Картометрический	1.00	-
115	412250.46	2181073.60	Картометрический	1.00	-
116	412269.62	2181091.53	Картометрический	1.00	-
117	412287.68	2181107.20	Картометрический	1.00	-
118	412394.93	2181191.18	Картометрический	1.00	-
119	412405.55	2181199.00	Картометрический	1.00	-
120	412397.84	2181208.75	Картометрический	1.00	-
121	412387.50	2181201.22	Картометрический	1.00	-
122	412284.18	2181119.79	Картометрический	1.00	-
123	412279.89	2181117.97	Картометрический	1.00	-
124	412276.21	2181117.97	Картометрический	1.00	-
125	412265.73	2181121.20	Картометрический	1.00	-
126	412258.29	2181114.32	Картометрический	1.00	-
127	412261.30	2181104.93	Картометрический	1.00	-
128	412261.05	2181101.11	Картометрический	1.00	-

1	2	3	4	5	6
129	412259.65	2181098.29	Картометрический	1.00	-
130	412235.01	2181075.75	Картометрический	1.00	-
131	412060.51	2180887.95	Картометрический	1.00	-
132	411936.37	2180754.34	Картометрический	1.00	-
133	411899.44	2180715.82	Картометрический	1.00	-
134	411861.78	2180677.88	Картометрический	1.00	-
135	411858.64	2180676.36	Картометрический	1.00	-
136	411855.09	2180676.79	Картометрический	1.00	-
137	411846.59	2180683.04	Картометрический	1.00	-
138	411838.81	2180675.63	Картометрический	1.00	-
139	411833.16	2180670.25	Картометрический	1.00	-
140	411838.42	2180664.80	Картометрический	1.00	-
141	411838.57	2180661.55	Картометрический	1.00	-
142	411837.94	2180658.96	Картометрический	1.00	-
143	411809.12	2180635.44	Картометрический	1.00	-
144	411802.69	2180623.01	Картометрический	1.00	-
145	411561.73	2180409.09	Картометрический	1.00	-
146	411483.63	2180343.30	Картометрический	1.00	-
147	411391.44	2180269.83	Картометрический	1.00	-
148	411364.38	2180247.83	Картометрический	1.00	-
149	411361.09	2180247.01	Картометрический	1.00	-
150	411357.71	2180247.46	Картометрический	1.00	-
151	411349.01	2180254.89	Картометрический	1.00	-
152	411343.11	2180250.71	Картометрический	1.00	-
153	411335.78	2180245.52	Картометрический	1.00	-
154	411339.21	2180235.96	Картометрический	1.00	-
155	411339.24	2180232.00	Картометрический	1.00	-
156	411337.06	2180228.17	Картометрический	1.00	-
157	410994.54	2179989.12	Картометрический	1.00	-
158	410785.17	2179846.17	Картометрический	1.00	-
159	410765.93	2179833.03	Картометрический	1.00	-
160	410762.43	2179831.68	Картометрический	1.00	-
161	410758.72	2179833.33	Картометрический	1.00	-
162	410754.54	2179838.95	Картометрический	1.00	-
163	410736.85	2179827.53	Картометрический	1.00	-
164	410735.65	2179819.66	Картометрический	1.00	-
165	410733.98	2179814.89	Картометрический	1.00	-
166	410731.14	2179811.82	Картометрический	1.00	-
167	410457.44	2179634.68	Картометрический	1.00	-
168	410398.05	2179596.29	Картометрический	1.00	-
169	410375.22	2179591.40	Картометрический	1.00	-
170	410348.00	2179574.16	Картометрический	1.00	-
171	410339.47	2179560.65	Картометрический	1.00	-
172	410322.24	2179551.73	Картометрический	1.00	-
173	410312.56	2179548.70	Картометрический	1.00	-
174	410299.78	2179542.71	Картометрический	1.00	-
175	410284.74	2179530.97	Картометрический	1.00	-
176	410156.74	2179459.63	Картометрический	1.00	-

1	2	3	4	5	6
177	410152.41	2179458.48	Картометрический	1.00	-
178	410149.22	2179459.50	Картометрический	1.00	-
179	410138.42	2179467.24	Картометрический	1.00	-
180	410134.02	2179465.21	Картометрический	1.00	-
181	410126.58	2179461.78	Картометрический	1.00	-
182	410128.84	2179453.48	Картометрический	1.00	-
183	410128.01	2179449.85	Картометрический	1.00	-
184	410125.78	2179447.29	Картометрический	1.00	-
185	410031.93	2179399.55	Картометрический	1.00	-
186	409956.50	2179356.66	Картометрический	1.00	-
187	409906.33	2179327.78	Картометрический	1.00	-
188	409847.41	2179286.40	Картометрический	1.00	-
189	409670.56	2179151.86	Картометрический	1.00	-
190	409666.21	2179148.55	Картометрический	1.00	-
191	409663.25	2179147.96	Картометрический	1.00	-
192	409659.86	2179148.22	Картометрический	1.00	-
193	409655.12	2179150.74	Картометрический	1.00	-
194	409650.85	2179154.48	Картометрический	1.00	-
195	409635.63	2179141.71	Картометрический	1.00	-
196	409637.04	2179130.58	Картометрический	1.00	-
197	409635.93	2179125.90	Картометрический	1.00	-
198	409633.78	2179122.52	Картометрический	1.00	-
199	409391.85	2178916.82	Картометрический	1.00	-
200	409034.12	2178612.63	Картометрический	1.00	-
201	408917.90	2178514.67	Картометрический	1.00	-
202	408915.51	2178513.59	Картометрический	1.00	-
203	408912.80	2178513.29	Картометрический	1.00	-
204	408905.03	2178515.71	Картометрический	1.00	-
205	408899.01	2178511.13	Картометрический	1.00	-
206	408890.80	2178504.89	Картометрический	1.00	-
207	408891.85	2178498.61	Картометрический	1.00	-
208	408892.04	2178494.08	Картометрический	1.00	-
209	408890.46	2178490.99	Картометрический	1.00	-
210	408873.01	2178476.29	Картометрический	1.00	-
211	408542.65	2178198.04	Картометрический	1.00	-
212	408444.72	2178115.08	Картометрический	1.00	-
213	408442.53	2178114.11	Картометрический	1.00	-
214	408440.15	2178114.93	Картометрический	1.00	-
215	408431.92	2178119.79	Картометрический	1.00	-
216	408429.25	2178117.30	Картометрический	1.00	-
217	408443.47	2178099.56	Картометрический	1.00	-
218	408456.42	2178080.24	Картометрический	1.00	-
219	408461.39	2178082.29	Картометрический	1.00	-
220	408460.36	2178093.46	Картометрический	1.00	-
221	408460.74	2178095.68	Картометрический	1.00	-
222	408462.33	2178097.97	Картометрический	1.00	-
223	408555.66	2178177.37	Картометрический	1.00	-
224	408888.49	2178458.56	Картометрический	1.00	-

1	2	3	4	5	6
225	408905.15	2178473.20	Картометрический	1.00	-
226	409034.32	2178580.84	Картометрический	1.00	-
227	409038.35	2178581.90	Картометрический	1.00	-
228	409043.00	2178582.07	Картометрический	1.00	-
229	409052.11	2178578.16	Картометрический	1.00	-
230	409061.78	2178586.34	Картометрический	1.00	-
231	409067.30	2178591.02	Картометрический	1.00	-
232	409062.72	2178600.32	Картометрический	1.00	-
233	409062.17	2178602.94	Картометрический	1.00	-
234	409063.09	2178606.27	Картометрический	1.00	-
235	409065.65	2178610.00	Картометрический	1.00	-
236	409330.49	2178834.69	Картометрический	1.00	-
237	409405.53	2178898.52	Картометрический	1.00	-
238	409408.83	2178898.90	Картометрический	1.00	-
239	409411.72	2178897.16	Картометрический	1.00	-
240	409417.70	2178890.31	Картометрический	1.00	-
241	409431.79	2178900.06	Картометрический	1.00	-
242	409427.48	2178910.03	Картометрический	1.00	-
243	409427.20	2178913.42	Картометрический	1.00	-
244	409428.24	2178916.87	Картометрический	1.00	-
245	409568.50	2179037.95	Картометрический	1.00	-
246	409571.23	2179038.63	Картометрический	1.00	-
247	409574.53	2179038.11	Картометрический	1.00	-
248	409585.32	2179032.12	Картометрический	1.00	-
249	409592.30	2179038.06	Картометрический	1.00	-
250	409595.13	2179040.47	Картометрический	1.00	-
251	409591.98	2179049.73	Картометрический	1.00	-
252	409592.36	2179053.21	Картометрический	1.00	-
253	409594.20	2179056.73	Картометрический	1.00	-
254	409671.85	2179123.76	Картометрический	1.00	-
255	409855.75	2179264.92	Картометрический	1.00	-
256	409901.65	2179298.18	Картометрический	1.00	-
257	409917.43	2179309.78	Картометрический	1.00	-
258	409959.47	2179333.23	Картометрический	1.00	-
259	410047.43	2179382.31	Картометрический	1.00	-
260	410137.35	2179426.76	Картометрический	1.00	-
261	410141.14	2179427.23	Картометрический	1.00	-
262	410145.26	2179425.63	Картометрический	1.00	-
263	410155.87	2179418.52	Картометрический	1.00	-
264	410159.79	2179420.70	Картометрический	1.00	-
265	410162.61	2179422.27	Картометрический	1.00	-
266	410162.76	2179432.75	Картометрический	1.00	-
267	410163.58	2179436.05	Картометрический	1.00	-
268	410166.30	2179438.76	Картометрический	1.00	-
269	410192.28	2179452.82	Картометрический	1.00	-
270	410282.88	2179501.90	Картометрический	1.00	-
271	410306.82	2179514.45	Картометрический	1.00	-
272	410325.54	2179526.87	Картометрический	1.00	-

1	2	3	4	5	6
273	410332.71	2179532.78	Картометрический	1.00	-
274	410363.74	2179549.67	Картометрический	1.00	-
275	410379.48	2179552.90	Картометрический	1.00	-
276	410389.84	2179551.41	Картометрический	1.00	-
277	410402.21	2179560.92	Картометрический	1.00	-
278	410403.08	2179568.25	Картометрический	1.00	-
279	410404.04	2179571.81	Картометрический	1.00	-
280	410407.71	2179574.87	Картометрический	1.00	-
281	410471.18	2179611.81	Картометрический	1.00	-
282	410483.50	2179619.72	Картометрический	1.00	-
283	410643.93	2179724.11	Картометрический	1.00	-
284	410755.93	2179797.09	Картометрический	1.00	-
285	410941.08	2179924.59	Картометрический	1.00	-
286	410949.39	2179930.31	Картометрический	1.00	-
287	410951.03	2179931.44	Картометрический	1.00	-
288	410978.21	2179950.05	Картометрический	1.00	-
289	411005.39	2179968.88	Картометрический	1.00	-
290	411009.14	2179969.60	Картометрический	1.00	-
291	411012.01	2179968.91	Картометрический	1.00	-
292	411021.79	2179962.52	Картометрический	1.00	-
293	411030.34	2179968.96	Картометрический	1.00	-
294	411028.95	2179980.29	Картометрический	1.00	-
295	411029.77	2179983.67	Картометрический	1.00	-
296	411031.63	2179986.25	Картометрический	1.00	-
297	411298.07	2180169.12	Картометрический	1.00	-
298	411410.37	2180250.87	Картометрический	1.00	-
299	411494.94	2180319.93	Картометрический	1.00	-
300	411523.15	2180344.36	Картометрический	1.00	-
301	411577.84	2180391.73	Картометрический	1.00	-
302	411709.03	2180509.94	Картометрический	1.00	-
303	411778.82	2180572.22	Картометрический	1.00	-
304	411854.27	2180638.66	Картометрический	1.00	-
305	411869.81	2180633.57	Картометрический	1.00	-
306	411901.12	2180617.98	Картометрический	1.00	-
307	411942.19	2180600.99	Картометрический	1.00	-
308	411978.73	2180592.86	Картометрический	1.00	-
309	412047.89	2180579.11	Картометрический	1.00	-
310	412042.85	2180568.67	Картометрический	1.00	-
311	412050.49	2180568.70	Картометрический	1.00	-
312	412055.43	2180568.74	Картометрический	1.00	-
313	412063.10	2180571.34	Картометрический	1.00	-
314	412115.88	2180554.17	Картометрический	1.00	-
315	412176.60	2180498.63	Картометрический	1.00	-
316	412230.02	2180432.40	Картометрический	1.00	-
317	412326.94	2180297.39	Картометрический	1.00	-
318	412353.50	2180250.15	Картометрический	1.00	-
319	412353.63	2180241.04	Картометрический	1.00	-
320	412348.09	2180227.67	Картометрический	1.00	-

1	2	3	4	5	6
321	412290.55	2180170.90	Картометрический	1.00	-
322	412202.28	2180077.73	Картометрический	1.00	-
323	412196.99	2180074.25	Картометрический	1.00	-
324	412178.46	2180067.59	Картометрический	1.00	-
325	412182.04	2180057.33	Картометрический	1.00	-
326	412197.28	2180060.86	Картометрический	1.00	-
90	412212.39	2180046.76	Картометрический	1.00	-
327	413284.64	2181808.47	Картометрический	1.00	-
328	413270.14	2181829.96	Картометрический	1.00	-
329	413261.78	2181824.19	Картометрический	1.00	-
330	413202.43	2181783.49	Картометрический	1.00	-
331	412924.16	2181579.90	Картометрический	1.00	-
332	412695.54	2181412.01	Картометрический	1.00	-
333	412677.33	2181398.88	Картометрический	1.00	-
334	412625.09	2181360.52	Картометрический	1.00	-
335	412638.28	2181338.10	Картометрический	1.00	-
336	412642.40	2181341.09	Картометрический	1.00	-
337	412641.27	2181353.51	Картометрический	1.00	-
338	412642.20	2181357.64	Картометрический	1.00	-
339	412644.49	2181360.70	Картометрический	1.00	-
340	412933.79	2181567.48	Картометрический	1.00	-
341	413209.47	2181772.10	Картометрический	1.00	-
342	413266.35	2181810.24	Картометрический	1.00	-
343	413269.18	2181810.43	Картометрический	1.00	-
344	413272.04	2181809.19	Картометрический	1.00	-
345	413278.01	2181803.87	Картометрический	1.00	-
327	413284.64	2181808.47	Картометрический	1.00	-

3. Сведения о характерных точках части (частей) границы объекта

Обозначение характерных точек части границы	Координаты, м		Метод определения координат характерной точки	Средняя квадратическая погрешность положения характерной точки (Mt), м	Описание обозначения точки на местности (при наличии)
	X	Y			
1	2	3	4	5	6
Часть №					
-	-	-	-	-	-

Раздел 3

Сведения о местоположении измененных (уточненных) границ объекта							
1. Система координат: -							
2. Сведения о характерных точках границ объекта							
Обозначение характерных точек границ	Существующие координаты, м		Измененные (уточненные) координаты, м		Метод определения координат характерной точки	Средняя квадратическая погрешность положения характерной точки (Mt), м	Описание обозначения точки на местности (при наличии)
	X	Y	X	Y			
1	2	3	4	5	6	7	8
-	-	-	-	-	-	-	-
3.Сведения о характерных точках части (частей) границы объекта							
Часть №							
-	-	-	-	-	-	-	-

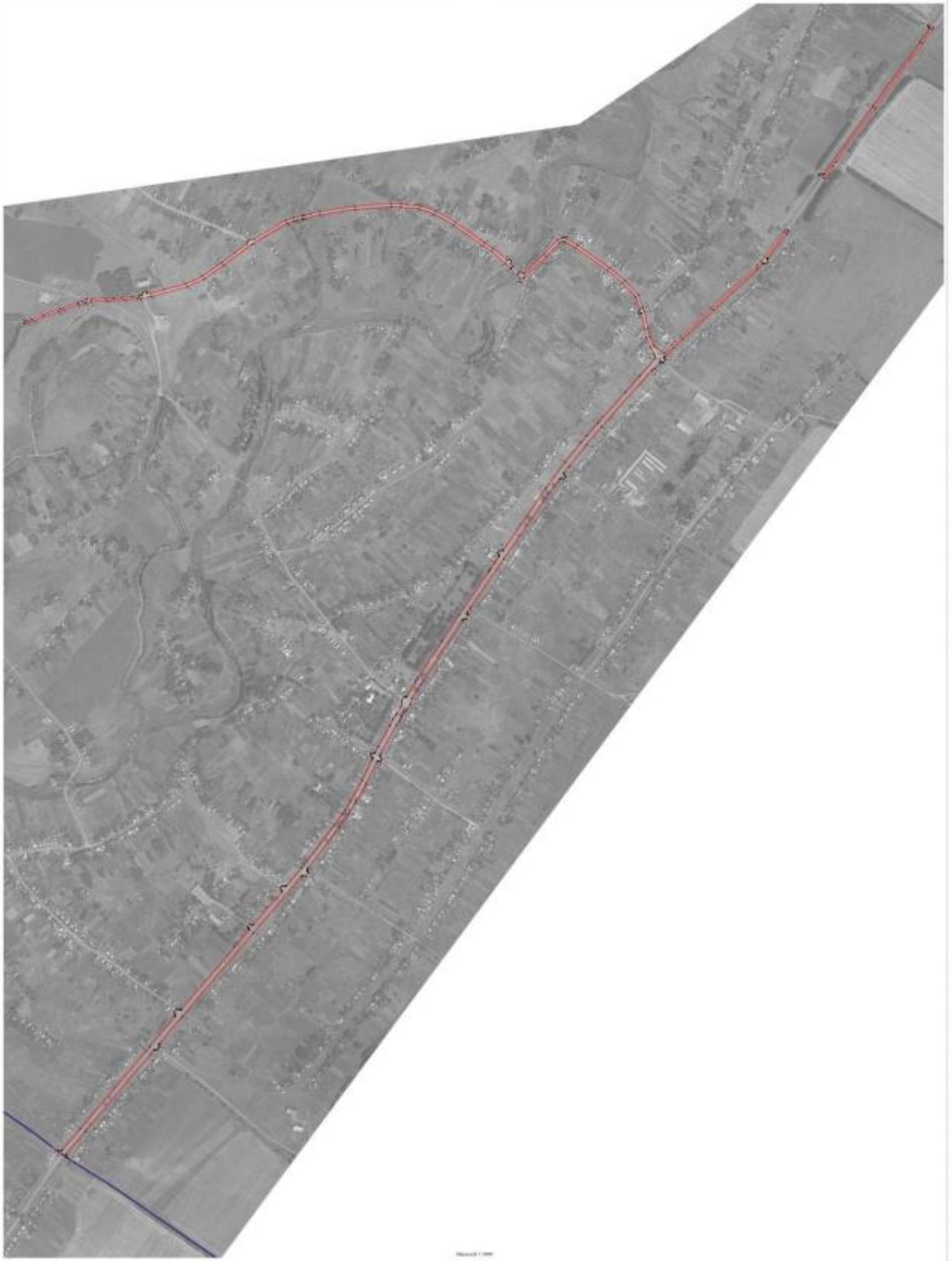

ОПИСАНИЕ МЕСТОПОЛОЖЕНИЯ ГРАНИЦ

Зона сельскохозяйственного использования в границах населенного пункта
села Гвазда – СХ1/1

(наименование объекта, местоположение границ которого описано
(далее - объект)

Раздел 1

Сведения об объекте		
№ п/п	Характеристики объекта	Описание характеристик
1	2	3
1	Местоположение объекта	Воронежская область, Бутурлиновский муниципальный район, Гвазденское сельское поселение, село Гвазда
2	Площадь объекта ± величина погрешности определения площади (Р ± Дельта Р)	4161879+/-7140 м²
3	Иные характеристики объекта	-

Раздел 2

Сведения о местоположении границ объекта					
1. Система координат: МСК - 36, зона 2					
2. Сведения о характерных точках границ объекта					
Обозначение характерных точек границ	Координаты, м		Метод определения координат характерной точки	Средняя квадратическая погрешность положения характерной точки (Mt), м	Описание обозначения точки на местности (при наличии)
	X	Y			
1	2	3	4	5	6
1	415214.45	2175194.31	Картометрический	1.00	-
2	415287.88	2175302.95	Картометрический	1.00	-
3	415193.95	2175323.71	Картометрический	1.00	-
4	415126.70	2175411.87	Картометрический	1.00	-
5	415051.21	2175399.88	Картометрический	1.00	-
6	414719.33	2175576.63	Картометрический	1.00	-
7	414315.59	2175943.21	Картометрический	1.00	-
8	414227.56	2176027.84	Картометрический	1.00	-
9	413790.74	2176619.10	Картометрический	1.00	-
10	413687.47	2176868.74	Картометрический	1.00	-
11	413668.26	2176986.49	Картометрический	1.00	-
12	413672.22	2177272.44	Картометрический	1.00	-
13	413784.01	2177112.28	Картометрический	1.00	-
14	413925.63	2177148.37	Картометрический	1.00	-
15	413914.70	2177177.74	Картометрический	1.00	-
16	413870.85	2177263.83	Картометрический	1.00	-
17	413857.00	2177321.11	Картометрический	1.00	-
18	413918.39	2177343.33	Картометрический	1.00	-
19	413950.10	2177354.08	Картометрический	1.00	-
20	413920.61	2177424.61	Картометрический	1.00	-
21	413886.68	2177461.84	Картометрический	1.00	-
22	413734.70	2177531.91	Картометрический	1.00	-
23	413726.91	2177526.24	Картометрический	1.00	-
24	413606.90	2177459.29	Картометрический	1.00	-
25	413415.96	2177134.21	Картометрический	1.00	-
26	413424.19	2177063.96	Картометрический	1.00	-
27	413585.56	2176807.65	Картометрический	1.00	-
28	413990.81	2176077.29	Картометрический	1.00	-
29	414013.29	2176060.97	Картометрический	1.00	-
30	414060.50	2176010.26	Картометрический	1.00	-
31	414166.50	2175913.58	Картометрический	1.00	-
32	414190.61	2175904.46	Картометрический	1.00	-
33	414185.99	2175885.95	Картометрический	1.00	-
34	414193.14	2175818.13	Картометрический	1.00	-

1	2	3	4	5	6
35	414216.21	2175843.64	Картометрический	1.00	-
36	414246.98	2175812.91	Картометрический	1.00	-
37	414285.60	2175766.09	Картометрический	1.00	-
38	414346.58	2175774.17	Картометрический	1.00	-
39	414359.47	2175762.89	Картометрический	1.00	-
40	414353.74	2175742.55	Картометрический	1.00	-
41	414373.02	2175713.61	Картометрический	1.00	-
42	414399.61	2175702.14	Картометрический	1.00	-
43	414386.88	2175665.59	Картометрический	1.00	-
44	414411.64	2175674.20	Картометрический	1.00	-
45	414430.91	2175655.20	Картометрический	1.00	-
46	414449.96	2175668.90	Картометрический	1.00	-
47	414621.73	2175506.40	Картометрический	1.00	-
48	415094.68	2175326.61	Картометрический	1.00	-
49	415067.23	2175247.90	Картометрический	1.00	-
1	415214.45	2175194.31	Картометрический	1.00	-
50	413811.22	2176249.12	Картометрический	1.00	-
51	413690.75	2176443.56	Картометрический	1.00	-
52	413525.37	2176664.35	Картометрический	1.00	-
53	413521.74	2176645.00	Картометрический	1.00	-
54	413533.38	2176616.40	Картометрический	1.00	-
55	413563.41	2176582.87	Картометрический	1.00	-
56	413581.09	2176545.22	Картометрический	1.00	-
57	413563.86	2176481.77	Картометрический	1.00	-
58	413568.11	2176447.89	Картометрический	1.00	-
59	413660.77	2176293.27	Картометрический	1.00	-
50	413811.22	2176249.12	Картометрический	1.00	-
60	412984.04	2179057.27	Картометрический	1.00	-
61	412936.13	2179102.64	Картометрический	1.00	-
62	412995.93	2179239.87	Картометрический	1.00	-
63	412957.07	2179241.35	Картометрический	1.00	-
64	412894.48	2179308.31	Картометрический	1.00	-
65	412890.55	2179328.55	Картометрический	1.00	-
66	412876.81	2179337.50	Картометрический	1.00	-
67	412828.02	2179331.92	Картометрический	1.00	-
68	412771.71	2179312.08	Картометрический	1.00	-
69	412731.22	2179287.54	Картометрический	1.00	-
70	412705.17	2179233.42	Картометрический	1.00	-
71	412674.54	2179226.08	Картометрический	1.00	-
72	412705.21	2179193.76	Картометрический	1.00	-
73	412775.03	2179171.09	Картометрический	1.00	-
74	412811.12	2179147.48	Картометрический	1.00	-
75	412902.97	2179059.28	Картометрический	1.00	-
76	412932.74	2179050.78	Картометрический	1.00	-
60	412984.04	2179057.27	Картометрический	1.00	-

1	2	3	4	5	6
77	412661.88	2179250.68	Картометрический	1.00	-
78	412629.08	2179295.84	Картометрический	1.00	-
79	412516.45	2179507.92	Картометрический	1.00	-
80	412505.30	2179351.17	Картометрический	1.00	-
81	412482.16	2179199.37	Картометрический	1.00	-
82	412472.74	2179160.94	Картометрический	1.00	-
83	412516.30	2179170.96	Картометрический	1.00	-
84	412602.12	2179229.13	Картометрический	1.00	-
85	412623.23	2179225.36	Картометрический	1.00	-
77	412661.88	2179250.68	Картометрический	1.00	-
86	414105.21	2180535.12	Аналитический	0.10	-
87	414050.63	2180632.81	Картометрический	1.00	-
88	413886.86	2180498.86	Картометрический	1.00	-
89	413870.20	2180489.25	Картометрический	1.00	-
90	412976.68	2180103.08	Картометрический	1.00	-
91	412811.46	2179929.93	Картометрический	1.00	-
92	412777.78	2179864.62	Картометрический	1.00	-
93	412744.15	2179838.30	Картометрический	1.00	-
94	412742.76	2179794.80	Картометрический	1.00	-
95	412656.95	2179724.85	Картометрический	1.00	-
96	412694.90	2179694.52	Картометрический	1.00	-
97	412886.38	2179838.70	Картометрический	1.00	-
98	412963.62	2179896.85	Картометрический	1.00	-
99	413049.87	2179983.15	Картометрический	1.00	-
100	413021.95	2180047.66	Картометрический	1.00	-
101	413314.22	2180159.94	Картометрический	1.00	-
102	413614.10	2180302.93	Картометрический	1.00	-
103	413880.48	2180436.55	Картометрический	1.00	-
104	414038.49	2180521.42	Картометрический	1.00	-
86	414105.21	2180535.12	Аналитический	0.10	-
105	414217.86	2181013.30	Картометрический	1.00	-
106	414224.91	2181070.33	Картометрический	1.00	-
107	414208.21	2181158.85	Картометрический	1.00	-
108	414080.91	2181060.45	Картометрический	1.00	-
109	413892.67	2180969.02	Картометрический	1.00	-
110	413782.55	2180839.06	Картометрический	1.00	-
111	413695.80	2180759.56	Картометрический	1.00	-
112	413661.02	2180741.88	Картометрический	1.00	-
113	413768.93	2180668.18	Картометрический	1.00	-
114	413849.27	2180721.31	Картометрический	1.00	-
115	413860.77	2180830.67	Картометрический	1.00	-
116	413896.90	2180907.20	Картометрический	1.00	-
117	413950.71	2180953.59	Картометрический	1.00	-
118	414133.08	2180990.50	Картометрический	1.00	-
119	414188.39	2180989.78	Картометрический	1.00	-
105	414217.86	2181013.30	Картометрический	1.00	-

1	2	3	4	5	6
120	413647.06	2180636.68	Картометрический	1.00	-
121	413545.22	2180692.65	Картометрический	1.00	-
122	413326.56	2180768.68	Картометрический	1.00	-
123	413262.19	2180755.30	Картометрический	1.00	-
124	413201.52	2180723.69	Картометрический	1.00	-
125	413144.08	2180665.03	Картометрический	1.00	-
126	413121.10	2180558.32	Картометрический	1.00	-
127	413093.07	2180529.36	Картометрический	1.00	-
128	412989.60	2180518.51	Картометрический	1.00	-
129	412900.06	2180569.94	Картометрический	1.00	-
130	412783.11	2180546.28	Картометрический	1.00	-
131	412698.19	2180502.95	Картометрический	1.00	-
132	412698.58	2180435.36	Картометрический	1.00	-
133	412735.21	2180317.40	Картометрический	1.00	-
134	413109.74	2180442.47	Картометрический	1.00	-
135	413279.16	2180581.80	Картометрический	1.00	-
120	413647.06	2180636.68	Картометрический	1.00	-
136	413474.27	2180767.41	Картометрический	1.00	-
137	413435.62	2180963.55	Картометрический	1.00	-
138	413674.91	2181136.76	Картометрический	1.00	-
139	413520.62	2181373.11	Картометрический	1.00	-
140	413506.37	2181394.96	Картометрический	1.00	-
141	413291.89	2181281.34	Картометрический	1.00	-
142	413310.62	2181246.03	Картометрический	1.00	-
143	413321.73	2181223.86	Картометрический	1.00	-
144	413329.06	2181209.02	Картометрический	1.00	-
145	413332.66	2181201.64	Картометрический	1.00	-
146	413355.89	2181173.75	Картометрический	1.00	-
147	413390.83	2181087.99	Картометрический	1.00	-
148	412756.17	2180784.91	Картометрический	1.00	-
149	412720.38	2180762.38	Картометрический	1.00	-
150	412554.90	2180699.40	Картометрический	1.00	-
151	412504.83	2180667.66	Картометрический	1.00	-
152	412565.05	2180585.53	Картометрический	1.00	-
153	412618.28	2180534.57	Картометрический	1.00	-
154	412631.63	2180569.39	Картометрический	1.00	-
155	412696.36	2180599.02	Картометрический	1.00	-
156	412762.07	2180598.23	Картометрический	1.00	-
157	412814.04	2180625.40	Картометрический	1.00	-
158	412892.73	2180620.42	Картометрический	1.00	-
159	412974.98	2180570.01	Картометрический	1.00	-
160	413067.43	2180581.55	Картометрический	1.00	-
161	413093.58	2180730.91	Картометрический	1.00	-
162	413181.37	2180826.18	Картометрический	1.00	-
163	413250.22	2180842.56	Картометрический	1.00	-
164	413334.91	2180839.36	Картометрический	1.00	-

1	2	3	4	5	6
136	413474.27	2180767.41	Картометрический	1.00	-
165	412230.20	2177801.41	Картометрический	1.00	-
166	412220.79	2177806.24	Картометрический	1.00	-
167	412165.72	2177999.74	Картометрический	1.00	-
168	412200.62	2178019.33	Картометрический	1.00	-
169	412192.27	2178208.24	Картометрический	1.00	-
170	412261.31	2178238.03	Картометрический	1.00	-
171	412212.07	2178244.28	Аналитический	0.10	-
172	412108.10	2178281.77	Картометрический	1.00	-
173	412104.99	2178224.57	Картометрический	1.00	-
174	412110.14	2178203.84	Картометрический	1.00	-
175	412102.97	2178201.53	Картометрический	1.00	-
176	412098.22	2178182.95	Картометрический	1.00	-
177	412092.86	2178166.11	Картометрический	1.00	-
178	412066.76	2178090.35	Картометрический	1.00	-
179	412038.83	2178017.88	Картометрический	1.00	-
180	412019.88	2177967.11	Картометрический	1.00	-
181	412013.98	2177946.03	Картометрический	1.00	-
182	412012.65	2177937.99	Картометрический	1.00	-
183	412159.22	2177990.23	Картометрический	1.00	-
184	412216.90	2177794.27	Картометрический	1.00	-
165	412230.20	2177801.41	Картометрический	1.00	-
185	412137.80	2178011.63	Картометрический	1.00	-
186	412116.63	2178107.09	Картометрический	1.00	-
187	412092.52	2178109.99	Картометрический	1.00	-
188	412049.06	2177975.59	Картометрический	1.00	-
185	412137.80	2178011.63	Картометрический	1.00	-
189	412119.34	2178480.01	Картометрический	1.00	-
190	412160.24	2178633.10	Картометрический	1.00	-
191	412068.04	2178715.96	Картометрический	1.00	-
192	412122.21	2178813.41	Картометрический	1.00	-
193	412169.88	2178969.09	Картометрический	1.00	-
194	412181.17	2178993.51	Картометрический	1.00	-
195	412197.08	2179116.78	Картометрический	1.00	-
196	412232.97	2179179.35	Картометрический	1.00	-
197	412204.04	2179191.07	Картометрический	1.00	-
198	412110.72	2179198.78	Картометрический	1.00	-
199	412058.16	2179176.18	Картометрический	1.00	-
200	411995.78	2179098.14	Картометрический	1.00	-
201	411948.37	2178958.58	Картометрический	1.00	-
202	411894.08	2178918.81	Картометрический	1.00	-
203	411969.48	2178718.95	Картометрический	1.00	-
204	411952.63	2178663.11	Картометрический	1.00	-
205	411907.40	2178634.48	Картометрический	1.00	-
206	411931.85	2178587.80	Картометрический	1.00	-

1	2	3	4	5	6
207	411919.53	2178524.93	Картометрический	1.00	-
208	411985.18	2178512.64	Картометрический	1.00	-
209	411995.98	2178577.03	Картометрический	1.00	-
210	412074.14	2178560.33	Картометрический	1.00	-
211	412063.75	2178497.62	Картометрический	1.00	-
189	412119.34	2178480.01	Картометрический	1.00	-
212	412002.48	2177934.37	Картометрический	1.00	-
213	412002.48	2177934.39	Картометрический	1.00	-
214	412002.67	2177937.41	Картометрический	1.00	-
215	412006.44	2177956.13	Картометрический	1.00	-
216	412013.57	2177978.47	Картометрический	1.00	-
217	412053.94	2178083.34	Картометрический	1.00	-
218	412062.12	2178105.11	Картометрический	1.00	-
219	412083.85	2178168.51	Картометрический	1.00	-
220	412091.53	2178197.36	Картометрический	1.00	-
221	412094.91	2178220.19	Картометрический	1.00	-
222	412099.10	2178292.96	Картометрический	1.00	-
223	412021.06	2178423.29	Картометрический	1.00	-
224	411939.43	2178487.01	Картометрический	1.00	-
225	411854.71	2178349.74	Картометрический	1.00	-
226	411797.00	2178428.15	Картометрический	1.00	-
227	411788.78	2178419.71	Картометрический	1.00	-
228	411712.45	2178355.54	Картометрический	1.00	-
229	411701.53	2178331.51	Картометрический	1.00	-
230	411667.72	2178308.41	Картометрический	1.00	-
231	411612.95	2178255.84	Картометрический	1.00	-
232	411541.87	2178198.36	Картометрический	1.00	-
233	411486.96	2178142.34	Картометрический	1.00	-
234	411452.90	2178119.86	Картометрический	1.00	-
235	411428.44	2178054.40	Картометрический	1.00	-
236	411409.46	2177921.98	Картометрический	1.00	-
237	411346.28	2177841.12	Картометрический	1.00	-
238	411288.51	2177712.60	Картометрический	1.00	-
239	411261.21	2177551.29	Картометрический	1.00	-
240	411294.74	2177430.95	Картометрический	1.00	-
241	411291.52	2177278.68	Картометрический	1.00	-
242	411358.99	2177165.27	Картометрический	1.00	-
243	411386.88	2177004.53	Картометрический	1.00	-
244	411358.60	2176895.65	Картометрический	1.00	-
245	410908.15	2176612.50	Картометрический	1.00	-
246	410847.07	2176512.80	Картометрический	1.00	-
247	410080.53	2175975.51	Картометрический	1.00	-
248	409824.90	2176348.77	Картометрический	1.00	-
249	409720.97	2176275.02	Картометрический	1.00	-
250	409799.14	2176159.47	Картометрический	1.00	-
251	409843.05	2176098.59	Картометрический	1.00	-
252	409923.69	2175986.78	Картометрический	1.00	-

1	2	3	4	5	6
253	410164.98	2175631.39	Картометрический	1.00	-
254	410289.64	2175645.12	Картометрический	1.00	-
255	410431.70	2175680.29	Картометрический	1.00	-
256	410735.60	2175782.26	Картометрический	1.00	-
257	410845.82	2175859.30	Картометрический	1.00	-
258	411017.64	2175994.03	Картометрический	1.00	-
259	411079.54	2176087.30	Картометрический	1.00	-
260	411115.88	2176179.87	Картометрический	1.00	-
261	411152.89	2176223.05	Картометрический	1.00	-
262	411212.46	2176275.22	Картометрический	1.00	-
263	411284.82	2176319.17	Картометрический	1.00	-
264	411441.03	2176422.61	Картометрический	1.00	-
265	411541.95	2176511.26	Картометрический	1.00	-
266	411564.00	2176544.80	Картометрический	1.00	-
267	411596.39	2176648.92	Картометрический	1.00	-
268	411615.52	2176783.24	Картометрический	1.00	-
269	411614.74	2176862.05	Картометрический	1.00	-
270	411599.65	2176940.53	Картометрический	1.00	-
271	411538.67	2177039.20	Картометрический	1.00	-
272	411496.24	2177259.48	Картометрический	1.00	-
273	411490.12	2177352.57	Картометрический	1.00	-
274	411496.28	2177421.34	Картометрический	1.00	-
275	411500.47	2177545.18	Картометрический	1.00	-
276	411509.04	2177579.26	Картометрический	1.00	-
277	411570.41	2177666.22	Картометрический	1.00	-
278	411686.03	2177777.23	Картометрический	1.00	-
279	411749.98	2177821.00	Картометрический	1.00	-
280	411859.93	2177880.21	Картометрический	1.00	-
281	411973.70	2177924.11	Картометрический	1.00	-
212	412002.48	2177934.37	Картометрический	1.00	-
282	410614.77	2176902.28	Аналитический	0.10	-
283	410666.32	2176973.10	Аналитический	0.10	-
284	410587.80	2177096.15	Аналитический	0.10	-
285	410400.46	2177206.50	Аналитический	0.10	-
286	410366.93	2177225.40	Аналитический	0.10	-
287	410313.63	2177036.13	Картометрический	1.00	-
288	410261.93	2177051.20	Картометрический	1.00	-
289	410261.93	2177078.91	Аналитический	0.10	-
290	410244.09	2177086.78	Аналитический	0.10	-
291	410253.13	2177134.75	Аналитический	0.10	-
292	410273.24	2177131.57	Аналитический	0.10	-
293	410312.21	2177196.63	Аналитический	0.10	-
294	410319.83	2177222.19	Аналитический	0.10	-
295	410304.59	2177249.99	Аналитический	0.10	-
296	410225.25	2177312.78	Аналитический	0.10	-
297	410143.28	2177336.20	Аналитический	0.10	-
298	410143.28	2177306.18	Аналитический	0.10	-

1	2	3	4	5	6
299	410151.75	2177164.30	Аналитический	0.10	-
300	410148.88	2177081.13	Аналитический	0.10	-
301	410136.84	2177023.00	Аналитический	0.10	-
302	410134.66	2176983.85	Аналитический	0.10	-
303	410019.52	2176917.40	Картометрический	1.00	-
304	409938.33	2176914.37	Картометрический	1.00	-
305	409899.56	2176829.17	Картометрический	1.00	-
306	409934.35	2176738.37	Картометрический	1.00	-
307	409926.09	2176679.55	Картометрический	1.00	-
308	409857.73	2176611.73	Картометрический	1.00	-
309	409844.94	2176523.52	Картометрический	1.00	-
310	410064.41	2176500.80	Картометрический	1.00	-
282	410614.77	2176902.28	Картометрический	1.00	-
311	409685.04	2176328.26	Картометрический	1.00	-
312	409741.02	2176373.35	Картометрический	1.00	-
313	409753.16	2176411.77	Картометрический	1.00	-
314	409745.21	2176559.39	Картометрический	1.00	-
315	409774.68	2176631.96	Картометрический	1.00	-
316	409874.52	2176670.11	Картометрический	1.00	-
317	409897.64	2176722.71	Картометрический	1.00	-
318	409879.79	2176780.03	Картометрический	1.00	-
319	409867.14	2176844.81	Картометрический	1.00	-
320	409897.26	2176932.16	Картометрический	1.00	-
321	409949.87	2176969.75	Картометрический	1.00	-
322	410006.85	2176956.61	Картометрический	1.00	-
323	410083.93	2177023.98	Картометрический	1.00	-
324	410097.59	2177076.82	Картометрический	1.00	-
325	410077.75	2177213.20	Картометрический	1.00	-
326	410052.38	2177291.33	Картометрический	1.00	-
327	410010.14	2177508.14	Картометрический	1.00	-
328	410057.43	2177730.38	Картометрический	1.00	-
329	410039.08	2177824.43	Картометрический	1.00	-
330	409971.25	2177951.14	Картометрический	1.00	-
331	409979.39	2177868.69	Картометрический	1.00	-
332	409928.24	2177734.69	Картометрический	1.00	-
333	409937.49	2177667.55	Картометрический	1.00	-
334	409869.55	2177513.01	Картометрический	1.00	-
335	409752.44	2177395.09	Картометрический	1.00	-
336	409774.07	2177338.59	Картометрический	1.00	-
337	409700.10	2177254.86	Аналитический	0.10	-
338	409642.48	2177274.14	Аналитический	0.10	-
339	409604.81	2177305.48	Аналитический	0.10	-
340	409588.11	2177353.71	Картометрический	1.00	-
341	409598.02	2177428.04	Аналитический	0.10	-
342	409587.29	2177464.10	Аналитический	0.10	-
343	409562.32	2177498.45	Аналитический	0.10	-
344	409529.90	2177511.87	Аналитический	0.10	-

1	2	3	4	5	6
345	409457.54	2177501.72	Аналитический	0.10	-
346	409387.14	2177485.03	Аналитический	0.10	-
347	409348.50	2177485.68	Аналитический	0.10	-
348	409292.83	2177487.65	Аналитический	0.10	-
349	409214.24	2177482.08	Аналитический	0.10	-
350	409174.95	2177472.59	Аналитический	0.10	-
351	409143.51	2177460.14	Аналитический	0.10	-
352	409107.86	2177452.25	Аналитический	0.10	-
353	409086.49	2177418.99	Аналитический	0.10	-
354	409085.50	2177403.60	Аналитический	0.10	-
355	409131.40	2177382.88	Аналитический	0.10	-
356	409201.00	2177358.27	Аналитический	0.10	-
357	409267.60	2177311.34	Аналитический	0.10	-
358	409287.00	2177286.78	Аналитический	0.10	-
359	409360.71	2177325.61	Аналитический	0.10	-
360	409427.43	2177378.89	Аналитический	0.10	-
361	409466.66	2177342.02	Аналитический	0.10	-
362	409504.79	2177361.31	Аналитический	0.10	-
363	409496.61	2177381.62	Аналитический	0.10	-
364	409515.62	2177401.47	Аналитический	0.10	-
365	409543.86	2177430.62	Аналитический	0.10	-
366	409573.95	2177385.24	Картометрический	1.00	-
367	409566.75	2177347.55	Аналитический	0.10	-
368	409359.49	2177234.12	Аналитический	0.10	-
369	409386.10	2177207.74	Аналитический	0.10	-
370	409347.22	2177181.22	Аналитический	0.10	-
371	409170.66	2177060.92	Картометрический	1.00	-
372	409312.35	2176856.48	Картометрический	1.00	-
373	409353.17	2176797.61	Картометрический	1.00	-
374	409358.01	2176790.74	Картометрический	1.00	-
375	409358.52	2176791.45	Аналитический	0.10	-
376	409392.92	2176836.09	Аналитический	0.10	-
377	409421.74	2176909.13	Аналитический	0.10	-
378	409576.99	2176979.76	Картометрический	1.00	-
379	409627.92	2176874.59	Картометрический	1.00	-
380	409629.15	2176833.68	Аналитический	0.10	-
381	409565.34	2176800.63	Аналитический	0.10	-
382	409398.16	2176733.75	Картометрический	1.00	-
383	409508.01	2176577.96	Картометрический	1.00	-
311	409685.04	2176328.26	Картометрический	1.00	-
384	410032.08	2177221.85	Картометрический	1.00	-
385	409978.98	2177284.42	Картометрический	1.00	-
386	409869.88	2177325.90	Картометрический	1.00	-
387	409695.78	2177139.95	Картометрический	1.00	-
388	409679.02	2177052.22	Картометрический	1.00	-
389	409774.53	2176960.44	Картометрический	1.00	-
384	410032.08	2177221.85	Картометрический	1.00	-

1	2	3	4	5	6
390	409183.64	2177329.42	Аналитический	0.10	-
391	409131.59	2177347.41	Аналитический	0.10	-
392	409090.20	2177367.04	Аналитический	0.10	-
393	409067.81	2177387.86	Аналитический	0.10	-
394	409044.57	2177432.94	Аналитический	0.10	-
395	409000.89	2177463.76	Аналитический	0.10	-
396	408963.14	2177496.89	Аналитический	0.10	-
397	408925.39	2177519.23	Аналитический	0.10	-
398	408856.06	2177561.61	Аналитический	0.10	-
399	408808.33	2177604.85	Аналитический	0.10	-
400	408794.70	2177601.07	Картометрический	1.00	-
401	408808.14	2177581.93	Картометрический	1.00	-
402	409047.09	2177236.79	Картометрический	1.00	-
403	409052.04	2177240.91	Аналитический	0.10	-
390	409183.64	2177329.42	Аналитический	0.10	-
404	410839.52	2178387.30	Аналитический	0.10	-
405	410835.98	2178403.00	Аналитический	0.10	-
406	410828.38	2178413.12	Аналитический	0.10	-
407	410811.18	2178416.66	Аналитический	0.10	-
408	410775.24	2178407.55	Аналитический	0.10	-
409	410742.84	2178403.00	Аналитический	0.10	-
410	410684.63	2178410.59	Аналитический	0.10	-
411	410631.48	2178408.57	Аналитический	0.10	-
412	410586.43	2178399.96	Аналитический	0.10	-
413	410499.48	2178359.72	Аналитический	0.10	-
414	410434.83	2178329.44	Аналитический	0.10	-
415	410368.31	2178410.75	Картометрический	1.00	-
416	410338.00	2178431.93	Картометрический	1.00	-
417	410269.96	2178417.58	Картометрический	1.00	-
418	410131.59	2178313.18	Картометрический	1.00	-
419	410317.47	2178155.66	Картометрический	1.00	-
420	410287.16	2178112.65	Аналитический	0.10	-
421	410394.61	2178013.68	Аналитический	0.10	-
422	410420.32	2178024.70	Аналитический	0.10	-
423	410514.23	2178133.30	Аналитический	0.10	-
424	410541.53	2178148.60	Аналитический	0.10	-
425	410577.57	2178148.60	Аналитический	0.10	-
426	410678.00	2178246.68	Аналитический	0.10	-
427	410802.81	2178357.66	Аналитический	0.10	-
404	410839.52	2178387.30	Аналитический	0.10	-
428	411970.57	2181100.66	Картометрический	1.00	-
429	411930.59	2181159.22	Картометрический	1.00	-
430	412044.95	2181264.00	Картометрический	1.00	-
431	411925.85	2181398.99	Картометрический	1.00	-
432	411788.65	2181285.40	Картометрический	1.00	-

1	2	3	4	5	6
433	411929.46	2181074.00	Картометрический	1.00	-
428	411970.57	2181100.66	Картометрический	1.00	-
434	411142.39	2180323.85	Картометрический	1.00	-
435	411083.50	2180402.01	Картометрический	1.00	-
436	411209.59	2180494.39	Картометрический	1.00	-
437	411192.16	2180524.64	Картометрический	1.00	-
438	411373.85	2180710.52	Картометрический	1.00	-
439	411508.29	2180812.28	Картометрический	1.00	-
440	411465.48	2180871.35	Картометрический	1.00	-
441	411437.56	2180854.43	Картометрический	1.00	-
442	411302.65	2180738.00	Картометрический	1.00	-
443	411132.60	2180631.96	Картометрический	1.00	-
444	411164.84	2180573.88	Картометрический	1.00	-
445	410982.69	2180435.31	Картометрический	1.00	-
446	410700.67	2180193.73	Картометрический	1.00	-
447	410797.52	2180060.20	Картометрический	1.00	-
448	410979.01	2180208.45	Картометрический	1.00	-
434	411142.39	2180323.85	Картометрический	1.00	-
449	410648.88	2180060.68	Картометрический	1.00	-
450	410598.58	2180139.53	Картометрический	1.00	-
451	410562.61	2180151.07	Аналитический	0.10	-
452	410480.10	2180094.38	Аналитический	0.10	-
453	410187.89	2179875.44	Картометрический	1.00	-
454	410242.76	2179788.60	Картометрический	1.00	-
455	410508.99	2179961.75	Аналитический	0.10	-
456	410546.40	2179987.81	Аналитический	0.10	-
449	410648.88	2180060.68	Картометрический	1.00	-
457	409546.07	2179320.11	Картометрический	1.00	-
458	409481.79	2179409.96	Картометрический	1.00	-
459	409072.07	2179133.94	Картометрический	1.00	-
460	408792.72	2178918.18	Картометрический	1.00	-
461	408731.66	2178891.23	Картометрический	1.00	-
462	408697.16	2178974.47	Картометрический	1.00	-
463	408581.94	2178916.88	Картометрический	1.00	-
464	408772.62	2178679.33	Картометрический	1.00	-
465	408985.17	2178850.90	Картометрический	1.00	-
466	409149.77	2179019.26	Картометрический	1.00	-
457	409546.07	2179320.11	Картометрический	1.00	-

3. Сведения о характерных точках части (частей) границы объекта					
Обозначение характерных точек части границы	Координаты, м		Метод определения координат характерной точки	Средняя квадратическая погрешность положения характерной точки (Mt), м	Описание обозначения точки на местности (при наличии)
	X	Y			
1	2	3	4	5	6
Часть №					
-	-	-	-	-	-

Раздел 3

Сведения о местоположении измененных (уточненных) границ объекта							
1. Система координат: -							
2. Сведения о характерных точках границ объекта							
Обозначение характерных точек границ	Существующие координаты, м		Измененные (уточненные) координаты, м		Метод определения координат характерной точки	Средняя квадратическая погрешность положения характерной точки (Mt), м	Описание обозначения точки на местности (при наличии)
	X	Y	X	Y			
1	2	3	4	5	6	7	8
-	-	-	-	-	-	-	-
3.Сведения о характерных точках части (частей) границы объекта							
Часть №							
-	-	-	-	-	-	-	-

Раздел 4

План границ объекта

Схема расположения листов плана границ объекта

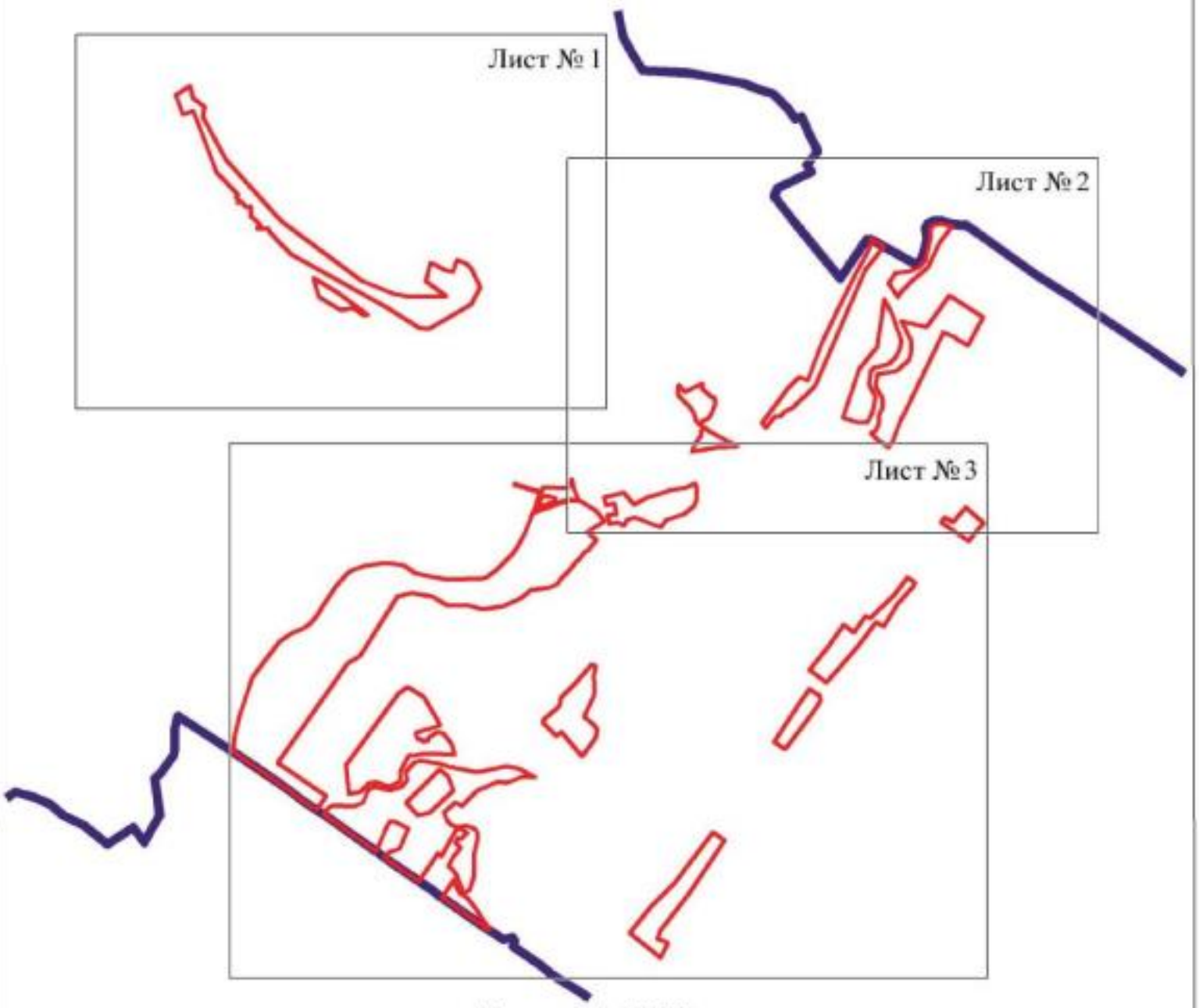

Масштаб 1:50000

Используемые условные знаки и обозначения:

границы территориальной зоны

границы муниципального образования

Лист № 1 — область и номер листа плана границ объекта

Заместитель руководителя БУВО «Нормативно-проектный центр»

Подпись _____ А.В. Ромашов Дата « 27 » января 2021 г.

Место для оттиска печати (при наличии) лица, составившего описание местоположения границ объекта

План границ объекта

Лист 30.1

Масштаб 1:5000

Используемые условные знаки и обозначения

границы прибрежной зоны

характерные точки границы прибрежной зоны

Заместитель руководителя КУМИ (образования-временный конкурс)

Подпись _____ А.В. Романов Дата « 27 » января 2021 г.

Место для отметки лица, выдавшего описание местоположения границ объекта

План границ объекта

Лист № 2

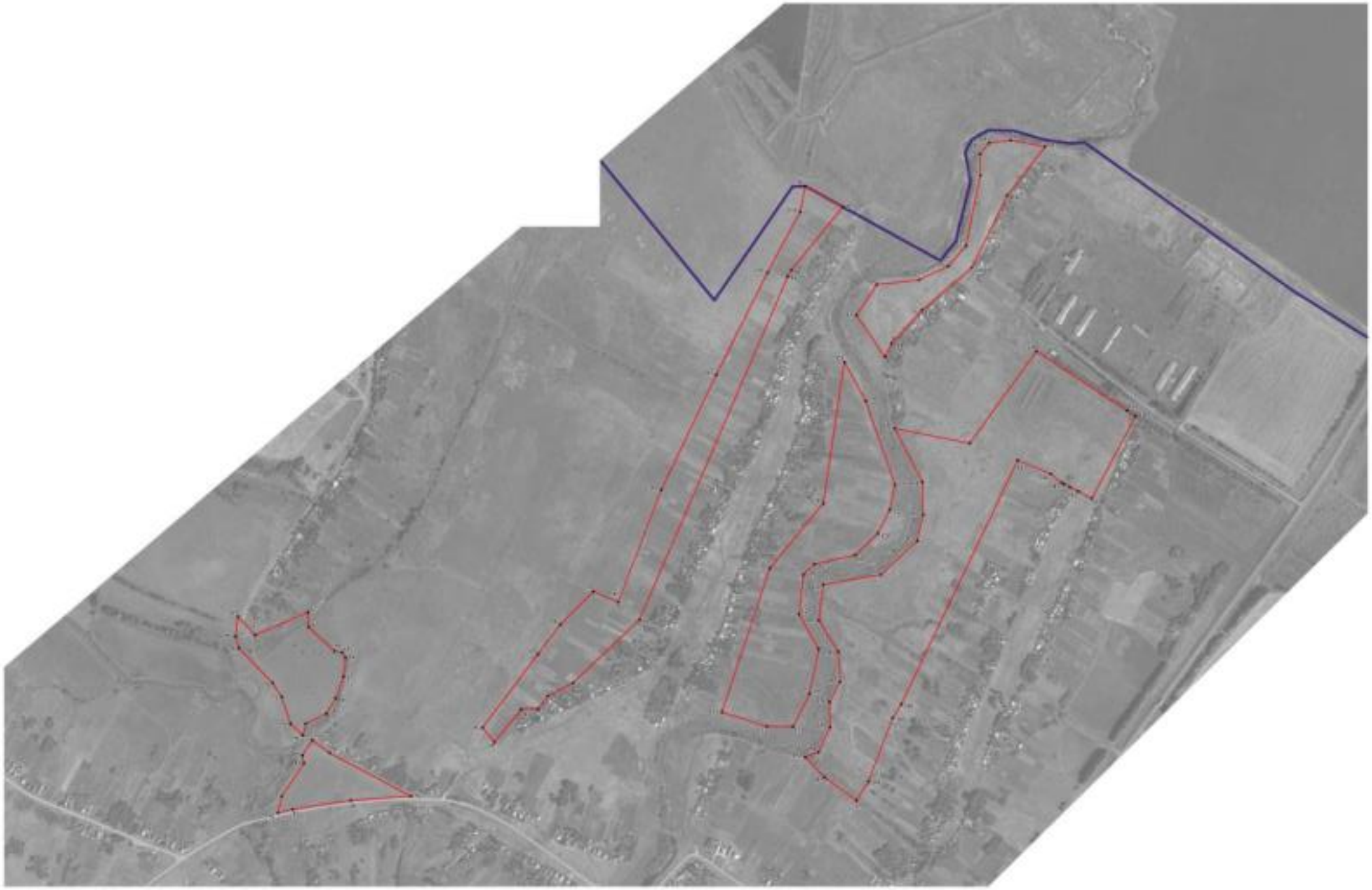

Масштаб 1:5000

Используемые условные знаки и обозначения

границы территориальной зоны

границы муниципального образования

характерные точки границы территориальной зоны

Заместитель руководителя КУМИ муниципального проектный центр

Подпись _____ Д.В. Романов Дата «22» января 2021 г.

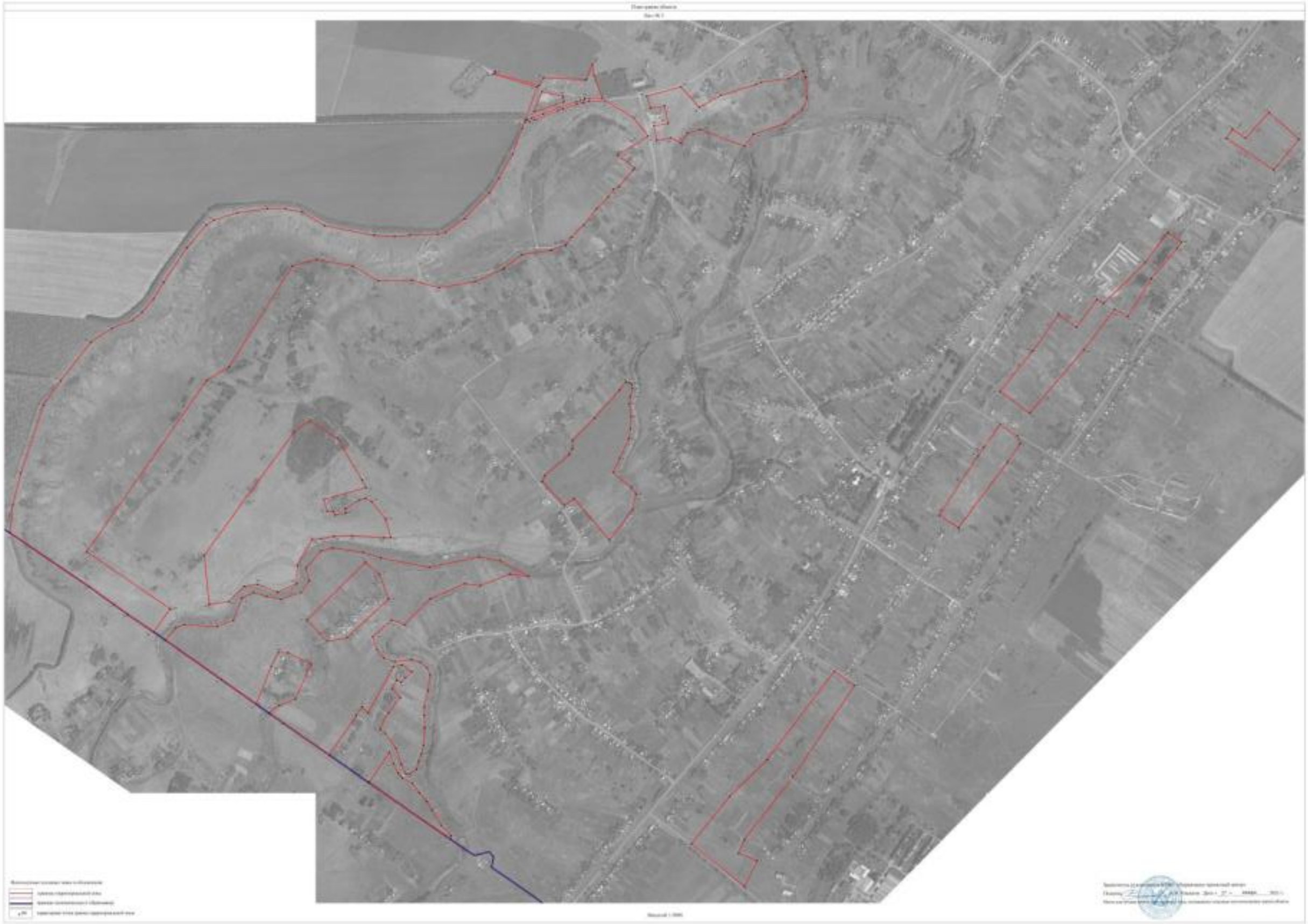

ОПИСАНИЕ МЕСТОПОЛОЖЕНИЯ ГРАНИЦ

Зона сельскохозяйственного производства села Гвазда – СХ2/1

(наименование объекта, местоположение границ которого описано
(далее - объект)

Раздел 1

Сведения об объекте		
№ п/п	Характеристики объекта	Описание характеристик
1	2	3
1	Местоположение объекта	Воронежская область, Бутурлиновский муниципальный район, Гвазденское сельское поселение, село Гвазда
2	Площадь объекта ± величина погрешности определения площади (Р ± Дельта Р)	187183+/-1514 м²
3	Иные характеристики объекта	-

Раздел 2

Сведения о местоположении границ объекта					
1. Система координат: МСК - 36, зона 2					
2. Сведения о характерных точках границ объекта					
Обозначение характерных точек границ	Координаты, м		Метод определения координат характерной точки	Средняя квадратическая погрешность положения характерной точки (Mt), м	Описание обозначения точки на местности (при наличии)
	X	Y			
1	2	3	4	5	6
1	413163.28	2177318.64	Картометрический	1.00	-
2	413394.77	2177622.20	Картометрический	1.00	-
3	413278.59	2177701.59	Картометрический	1.00	-
4	413165.03	2177566.41	Картометрический	1.00	-
5	413044.60	2177652.54	Картометрический	1.00	-
6	412948.15	2177538.03	Картометрический	1.00	-
7	413042.15	2177398.29	Картометрический	1.00	-
8	413143.37	2177331.72	Картометрический	1.00	-
1	413163.28	2177318.64	Картометрический	1.00	-
9	411270.26	2180387.90	Картометрический	1.00	-
10	411322.91	2180425.16	Картометрический	1.00	-
11	411322.64	2180465.63	Картометрический	1.00	-
12	411553.10	2180670.06	Картометрический	1.00	-
13	411583.09	2180691.98	Картометрический	1.00	-
14	411594.78	2180721.04	Картометрический	1.00	-
15	411672.74	2180791.33	Картометрический	1.00	-
16	411719.27	2180821.32	Картометрический	1.00	-
17	411588.57	2181041.49	Картометрический	1.00	-
18	411521.94	2180997.63	Картометрический	1.00	-
19	411554.01	2180935.40	Картометрический	1.00	-
20	411522.51	2180902.77	Картометрический	1.00	-
21	411465.48	2180871.35	Картометрический	1.00	-
22	411508.29	2180812.28	Картометрический	1.00	-
23	411373.85	2180710.52	Картометрический	1.00	-
24	411192.16	2180524.64	Картометрический	1.00	-
25	411209.59	2180494.39	Картометрический	1.00	-
9	411270.26	2180387.90	Картометрический	1.00	-

3. Сведения о характерных точках части (частей) границы объекта					
Обозначение характерных точек части границы	Координаты, м		Метод определения координат характерной точки	Средняя квадратическая погрешность положения характерной точки (Mt), м	Описание обозначения точки на местности (при наличии)
	X	Y			
1	2	3	4	5	6
Часть №					
-	-	-	-	-	-

Раздел 3

Сведения о местоположении измененных (уточненных) границ объекта							
1. Система координат: -							
2. Сведения о характерных точках границ объекта							
Обозначение характерных точек границ	Существующие координаты, м		Измененные (уточненные) координаты, м		Метод определения координат характерной точки	Средняя квадратическая погрешность положения характерной точки (Mt), м	Описание обозначения точки на местности (при наличии)
	X	Y	X	Y			
1	2	3	4	5	6	7	8
-	-	-	-	-	-	-	-
3.Сведения о характерных точках части (частей) границы объекта							
Часть №							
-	-	-	-	-	-	-	-

Раздел 4

План границ объекта

Схема расположения листов плана границ объекта

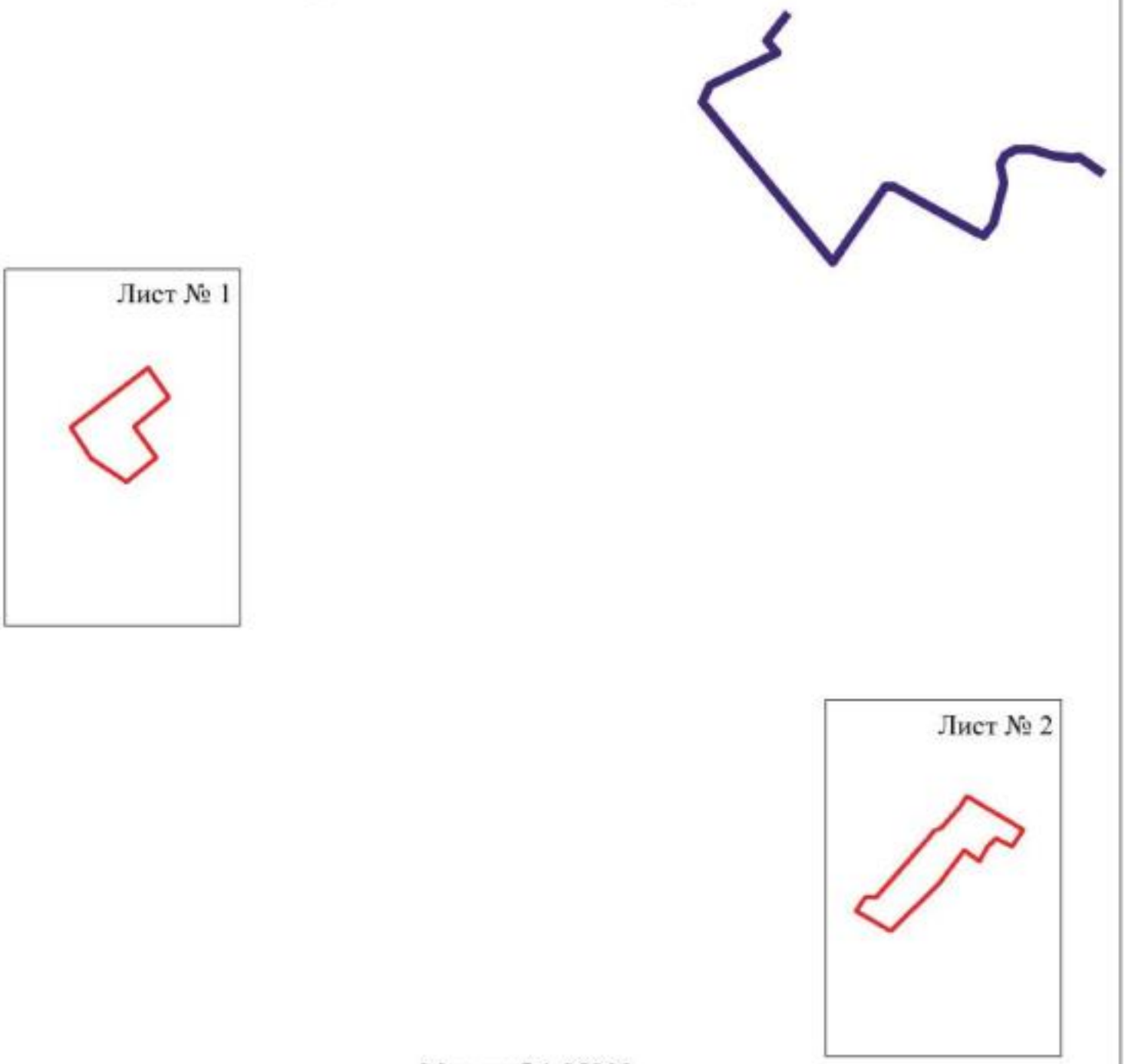

Масштаб 1:25000

Используемые условные знаки и обозначения:

	границы территориальной зоны
	границы муниципального образования
Лист № 1	область и номер листа плана границ объекта

Заместитель руководителя БУВО «Нормативно-проектный центр»

Подпись _____ А.В. Ромашов Дата « 27 » января 2021 г.

Место для оттиска печати (при наличии) лица, составившего описание местоположения границ объекта

План границ объекта

Лист № 1

Масштаб 1:5000

Используемые условные знаки и обозначения:

границы территориальной зоны

• 1 характерная точка границ территориальной зоны

Заместитель руководителя БУВО «Нормативно-проектный центр»

Подпись _____ А.В. Ромашов Дата « 27 » января 2021 г.

Место для оттиска печати (при наличии) лица, составившего описание местоположения границ объекта

План границ объекта

Лист № 2

Масштаб 1:5000

Используемые условные знаки и обозначения:

границы территориальной зоны

• 24 характерная точка границ территориальной зоны

Заместитель руководителя БУВО «Нормативно-проектный центр»

Подпись _____ А.В. Ромашов Дата « 27 » января 2021 г.

Место для оттиска печати (при наличии) лица, составившего описание местоположения границ объекта

ОПИСАНИЕ МЕСТОПОЛОЖЕНИЯ ГРАНИЦ

Зона рекреационного назначения - объектов отдыха села Гвазда – Р1/1

(наименование объекта, местоположение границ которого описано
(далее - объект)

Раздел 1

Сведения об объекте		
№ п/п	Характеристики объекта	Описание характеристик
1	2	3
1	Местоположение объекта	Воронежская область, Бутурлиновский муниципальный район, Гвазденское сельское поселение, село Гвазда
2	Площадь объекта ± величина погрешности определения площади (Р ± Дельта Р)	221828+/-1648 м²
3	Иные характеристики объекта	-

Раздел 2

Сведения о местоположении границ объекта					
1. Система координат: МСК - 36, зона 2					
2. Сведения о характерных точках границ объекта					
Обозначение характерных точек границ	Координаты, м		Метод определения координат характерной точки	Средняя квадратическая погрешность положения характерной точки (Mt), м	Описание обозначения точки на местности (при наличии)
	X	Y			
1	2	3	4	5	6
1	412235.00	2178505.10	Картометрический	1.00	-
2	412245.03	2178590.77	Картометрический	1.00	-
3	412278.30	2178671.19	Картометрический	1.00	-
4	412363.28	2178714.50	Картометрический	1.00	-
5	412305.95	2178836.76	Картометрический	1.00	-
6	412263.62	2178781.22	Картометрический	1.00	-
7	412206.60	2178699.91	Картометрический	1.00	-
8	412173.46	2178628.32	Картометрический	1.00	-
9	412148.59	2178535.15	Картометрический	1.00	-
1	412235.00	2178505.10	Картометрический	1.00	-
10	412099.10	2178292.96	Картометрический	1.00	-
11	412104.96	2178366.89	Картометрический	1.00	-
12	412110.31	2178420.79	Картометрический	1.00	-
13	412109.88	2178435.24	Картометрический	1.00	-
14	412119.34	2178480.01	Картометрический	1.00	-
15	412063.75	2178497.62	Картометрический	1.00	-
16	411985.18	2178512.64	Картометрический	1.00	-
17	411919.53	2178524.93	Картометрический	1.00	-
18	411931.85	2178587.80	Картометрический	1.00	-
19	411907.40	2178634.48	Картометрический	1.00	-
20	411825.40	2178592.12	Картометрический	1.00	-
21	411686.62	2178554.17	Картометрический	1.00	-
22	411706.77	2178522.84	Картометрический	1.00	-
23	411778.85	2178526.59	Картометрический	1.00	-
24	411939.43	2178487.01	Картометрический	1.00	-
25	412021.06	2178423.29	Картометрический	1.00	-
10	412099.10	2178292.96	Картометрический	1.00	-
26	410637.66	2177809.89	Картометрический	1.00	-
27	410821.30	2178103.01	Картометрический	1.00	-
28	410907.68	2178153.19	Картометрический	1.00	-
29	410981.20	2178224.66	Картометрический	1.00	-
30	410999.90	2178256.56	Картометрический	1.00	-

1	2	3	4	5	6
31	410946.11	2178308.66	Картометрический	1.00	-
32	410913.75	2178264.48	Картометрический	1.00	-
33	410774.48	2178138.22	Картометрический	1.00	-
34	410772.03	2178135.79	Картометрический	1.00	-
35	410677.47	2178056.53	Картометрический	1.00	-
36	410530.89	2177892.22	Картометрический	1.00	-
26	410637.66	2177809.89	Картометрический	1.00	-
37	411065.42	2179915.19	Картометрический	1.00	-
38	411248.04	2180054.70	Картометрический	1.00	-
39	411535.29	2180306.38	Картометрический	1.00	-
40	411797.47	2180463.80	Картометрический	1.00	-
41	411837.34	2180498.03	Картометрический	1.00	-
42	411778.82	2180572.22	Картометрический	1.00	-
43	411709.03	2180509.94	Картометрический	1.00	-
44	411577.84	2180391.73	Картометрический	1.00	-
45	411523.15	2180344.36	Картометрический	1.00	-
46	411494.94	2180319.93	Картометрический	1.00	-
47	411410.37	2180250.87	Картометрический	1.00	-
48	411298.07	2180169.12	Картометрический	1.00	-
49	411031.63	2179986.25	Картометрический	1.00	-
50	411029.77	2179983.67	Картометрический	1.00	-
51	411028.95	2179980.29	Картометрический	1.00	-
52	411030.34	2179968.96	Картометрический	1.00	-
37	411065.42	2179915.19	Картометрический	1.00	-
53	410692.65	2179657.33	Картометрический	1.00	-
54	410777.04	2179709.60	Картометрический	1.00	-
55	410967.61	2179846.54	Картометрический	1.00	-
56	411022.12	2179884.62	Картометрический	1.00	-
57	410978.21	2179950.05	Картометрический	1.00	-
58	410951.03	2179931.44	Картометрический	1.00	-
59	410949.39	2179930.31	Картометрический	1.00	-
60	410941.08	2179924.59	Картометрический	1.00	-
61	410755.93	2179797.09	Картометрический	1.00	-
62	410643.93	2179724.11	Картометрический	1.00	-
63	410650.68	2179714.60	Картометрический	1.00	-
53	410692.65	2179657.33	Картометрический	1.00	-
64	410000.82	2179123.26	Картометрический	1.00	-
65	410066.00	2179176.80	Картометрический	1.00	-
66	409959.47	2179333.23	Картометрический	1.00	-
67	409917.43	2179309.78	Картометрический	1.00	-
68	409901.65	2179298.18	Картометрический	1.00	-
64	410000.82	2179123.26	Картометрический	1.00	-

3. Сведения о характерных точках части (частей) границы объекта					
Обозначение характерных точек части границы	Координаты, м		Метод определения координат характерной точки	Средняя квадратическая погрешность положения характерной точки (Mt), м	Описание обозначения точки на местности (при наличии)
	X	Y			
1	2	3	4	5	6
Часть №					
-	-	-	-	-	-

Раздел 3

Сведения о местоположении измененных (уточненных) границ объекта							
1. Система координат: -							
2. Сведения о характерных точках границ объекта							
Обозначение характерных точек границ	Существующие координаты, м		Измененные (уточненные) координаты, м		Метод определения координат характерной точки	Средняя квадратическая погрешность положения характерной точки (Mt), м	Описание обозначения точки на местности (при наличии)
	X	Y	X	Y			
1	2	3	4	5	6	7	8
-	-	-	-	-	-	-	-
3.Сведения о характерных точках части (частей) границы объекта							
Часть №							
-	-	-	-	-	-	-	-

Раздел 4

План границ объекта

Масштаб 1:8000

Используемые условные знаки и обозначения:

границы территориальной зоны

характерная точка границы территориальной зоны

ОПИСАНИЕ МЕСТОПОЛОЖЕНИЯ ГРАНИЦ

Зона природных территорий и защитного озеленения села Гвазда – Р2/1

(наименование объекта, местоположение границ которого описано
(далее - объект)

Раздел 1

Сведения об объекте		
№ п/п	Характеристики объекта	Описание характеристик
1	2	3
1	Местоположение объекта	Воронежская область, Бутурлиновский муниципальный район, Гвазденское сельское поселение, село Гвазда
2	Площадь объекта ± величина погрешности определения площади (Р ± Дельта Р)	841748+/-3211 м²
3	Иные характеристики объекта	-

Раздел 2

Сведения о местоположении границ объекта					
1. Система координат: МСК - 36, зона 2					
2. Сведения о характерных точках границ объекта					
Обозначение характерных точек границ	Координаты, м		Метод определения координат характерной точки	Средняя квадратическая погрешность положения характерной точки (Mt), м	Описание обозначения точки на местности (при наличии)
	X	Y			
1	2	3	4	5	6
1	412828.02	2179331.92	Картометрический	1.00	-
2	412816.06	2179351.19	Картометрический	1.00	-
3	412759.46	2179336.84	Картометрический	1.00	-
4	412713.10	2179310.61	Картометрический	1.00	-
5	412683.10	2179264.48	Картометрический	1.00	-
6	412661.88	2179250.68	Картометрический	1.00	-
7	412623.23	2179225.36	Картометрический	1.00	-
8	412602.12	2179229.13	Картометрический	1.00	-
9	412516.30	2179170.96	Картометрический	1.00	-
10	412472.74	2179160.94	Картометрический	1.00	-
11	412466.93	2179137.29	Картометрический	1.00	-
12	412464.61	2179129.58	Картометрический	1.00	-
13	412463.89	2179127.18	Картометрический	1.00	-
14	412455.67	2179088.53	Картометрический	1.00	-
15	412444.54	2179056.37	Картометрический	1.00	-
16	412542.17	2179107.91	Картометрический	1.00	-
17	412537.05	2179140.84	Картометрический	1.00	-
18	412546.63	2179160.59	Картометрический	1.00	-
19	412600.73	2179193.59	Картометрический	1.00	-
20	412640.65	2179194.52	Картометрический	1.00	-
21	412674.54	2179226.08	Картометрический	1.00	-
22	412705.17	2179233.42	Картометрический	1.00	-
23	412731.22	2179287.54	Картометрический	1.00	-
24	412771.71	2179312.08	Картометрический	1.00	-
1	412828.02	2179331.92	Картометрический	1.00	-
25	414012.77	2180701.64	Картометрический	1.00	-
26	413925.35	2180861.04	Картометрический	1.00	-
27	413911.14	2180886.75	Картометрический	1.00	-
28	413961.00	2180925.87	Картометрический	1.00	-
29	414117.15	2180965.36	Картометрический	1.00	-
30	414192.51	2180951.57	Картометрический	1.00	-
31	414227.60	2180969.20	Картометрический	1.00	-
32	414251.20	2181012.89	Картометрический	1.00	-

1	2	3	4	5	6
33	414249.95	2181076.44	Картометрический	1.00	-
34	414226.39	2181158.19	Картометрический	1.00	-
35	414216.60	2181226.65	Картометрический	1.00	-
36	414218.40	2181263.14	Картометрический	1.00	-
37	414152.44	2181355.93	Картометрический	1.00	-
38	414208.21	2181158.85	Картометрический	1.00	-
39	414224.91	2181070.33	Картометрический	1.00	-
40	414217.86	2181013.30	Картометрический	1.00	-
41	414188.39	2180989.78	Картометрический	1.00	-
42	414133.08	2180990.50	Картометрический	1.00	-
43	413950.71	2180953.59	Картометрический	1.00	-
44	413896.90	2180907.20	Картометрический	1.00	-
45	413860.77	2180830.67	Картометрический	1.00	-
46	413849.27	2180721.31	Картометрический	1.00	-
47	413768.93	2180668.18	Картометрический	1.00	-
48	413661.02	2180741.88	Картометрический	1.00	-
49	413474.27	2180767.41	Картометрический	1.00	-
50	413334.91	2180839.36	Картометрический	1.00	-
51	413250.22	2180842.56	Картометрический	1.00	-
52	413181.37	2180826.18	Картометрический	1.00	-
53	413093.58	2180730.91	Картометрический	1.00	-
54	413067.43	2180581.55	Картометрический	1.00	-
55	412974.98	2180570.01	Картометрический	1.00	-
56	412892.73	2180620.42	Картометрический	1.00	-
57	412814.04	2180625.40	Картометрический	1.00	-
58	412762.07	2180598.23	Картометрический	1.00	-
59	412696.36	2180599.02	Картометрический	1.00	-
60	412631.63	2180569.39	Картометрический	1.00	-
61	412618.28	2180534.57	Картометрический	1.00	-
62	412640.37	2180439.65	Картометрический	1.00	-
63	412676.00	2180322.00	Картометрический	1.00	-
64	412614.63	2180250.77	Картометрический	1.00	-
65	412428.21	2180219.88	Картометрический	1.00	-
66	412359.95	2180219.69	Картометрический	1.00	-
67	412300.55	2180161.10	Картометрический	1.00	-
68	412218.24	2180074.23	Картометрический	1.00	-
69	412223.00	2180055.95	Картометрический	1.00	-
70	412212.39	2180046.76	Картометрический	1.00	-
71	412197.28	2180060.86	Картометрический	1.00	-
72	412182.04	2180057.33	Картометрический	1.00	-
73	412079.79	2180012.60	Картометрический	1.00	-
74	411824.02	2179924.81	Картометрический	1.00	-
75	411805.84	2179900.47	Картометрический	1.00	-
76	411814.54	2179854.06	Картометрический	1.00	-
77	411855.76	2179745.57	Картометрический	1.00	-
78	411903.26	2179691.30	Картометрический	1.00	-
79	411947.42	2179672.28	Картометрический	1.00	-
80	411983.80	2179629.17	Картометрический	1.00	-

1	2	3	4	5	6
81	412006.06	2179480.00	Картометрический	1.00	-
82	412007.77	2179395.70	Картометрический	1.00	-
83	411953.68	2179113.46	Картометрический	1.00	-
84	411913.85	2178995.37	Картометрический	1.00	-
85	411869.69	2178970.12	Картометрический	1.00	-
86	411704.40	2179010.45	Картометрический	1.00	-
87	411632.64	2179014.06	Картометрический	1.00	-
88	411463.64	2178966.49	Картометрический	1.00	-
89	411415.51	2178936.00	Картометрический	1.00	-
90	411353.64	2178910.47	Картометрический	1.00	-
91	411304.62	2178986.30	Картометрический	1.00	-
92	411275.34	2179049.58	Картометрический	1.00	-
93	411188.96	2178948.11	Картометрический	1.00	-
94	411266.16	2178897.36	Картометрический	1.00	-
95	411247.61	2178868.30	Картометрический	1.00	-
96	411188.77	2178817.24	Картометрический	1.00	-
97	411153.08	2178775.67	Картометрический	1.00	-
98	411112.90	2178736.78	Картометрический	1.00	-
99	411087.41	2178718.06	Картометрический	1.00	-
100	411042.88	2178699.66	Картометрический	1.00	-
101	410950.29	2178706.72	Картометрический	1.00	-
102	410881.15	2178749.90	Картометрический	1.00	-
103	410767.91	2178750.62	Картометрический	1.00	-
104	410721.97	2178759.08	Картометрический	1.00	-
105	410524.39	2178875.87	Картометрический	1.00	-
106	410414.41	2178901.07	Картометрический	1.00	-
107	410362.29	2178890.52	Картометрический	1.00	-
108	410307.48	2178792.14	Картометрический	1.00	-
109	410302.92	2178689.54	Картометрический	1.00	-
110	410264.56	2178531.27	Картометрический	1.00	-
111	410233.44	2178454.73	Картометрический	1.00	-
112	410179.73	2178407.58	Картометрический	1.00	-
113	410118.48	2178393.31	Картометрический	1.00	-
114	410091.74	2178348.23	Картометрический	1.00	-
115	410046.25	2178307.84	Картометрический	1.00	-
116	409969.07	2178095.61	Картометрический	1.00	-
117	409957.49	2178014.58	Картометрический	1.00	-
118	409971.25	2177951.14	Картометрический	1.00	-
119	410039.08	2177824.43	Картометрический	1.00	-
120	410057.43	2177730.38	Картометрический	1.00	-
121	410010.14	2177508.14	Картометрический	1.00	-
122	410052.38	2177291.33	Картометрический	1.00	-
123	410077.75	2177213.20	Картометрический	1.00	-
124	410097.59	2177076.82	Картометрический	1.00	-
125	410083.93	2177023.98	Картометрический	1.00	-
126	410006.85	2176956.61	Картометрический	1.00	-
127	409949.87	2176969.75	Картометрический	1.00	-
128	409897.26	2176932.16	Картометрический	1.00	-

1	2	3	4	5	6
129	409867.14	2176844.81	Картометрический	1.00	-
130	409879.79	2176780.03	Картометрический	1.00	-
131	409897.64	2176722.71	Картометрический	1.00	-
132	409874.52	2176670.11	Картометрический	1.00	-
133	409774.68	2176631.96	Картометрический	1.00	-
134	409745.21	2176559.39	Картометрический	1.00	-
135	409753.16	2176411.77	Картометрический	1.00	-
136	409741.02	2176373.35	Картометрический	1.00	-
137	409685.04	2176328.26	Картометрический	1.00	-
138	409705.33	2176298.11	Картометрический	1.00	-
139	409720.97	2176275.02	Картометрический	1.00	-
140	409824.90	2176348.77	Картометрический	1.00	-
141	409848.13	2176437.03	Картометрический	1.00	-
142	409844.94	2176523.52	Картометрический	1.00	-
143	409857.73	2176611.73	Картометрический	1.00	-
144	409926.09	2176679.55	Картометрический	1.00	-
145	409934.35	2176738.37	Картометрический	1.00	-
146	409899.56	2176829.17	Картометрический	1.00	-
147	409938.33	2176914.37	Картометрический	1.00	-
148	410019.52	2176917.40	Картометрический	1.00	-
149	410134.66	2176983.85	Аналитический	0.10	-
150	410136.84	2177023.00	Аналитический	0.10	-
151	410148.88	2177081.13	Аналитический	0.10	-
152	410151.75	2177164.30	Аналитический	0.10	-
153	410143.28	2177306.18	Аналитический	0.10	-
154	410143.28	2177336.20	Аналитический	0.10	-
155	410085.68	2177414.69	Картометрический	1.00	-
156	410054.76	2177499.67	Картометрический	1.00	-
157	410097.23	2177728.28	Картометрический	1.00	-
158	410090.72	2177788.41	Картометрический	1.00	-
159	410015.37	2177978.45	Картометрический	1.00	-
160	410067.63	2178047.74	Картометрический	1.00	-
161	410061.51	2178149.18	Картометрический	1.00	-
162	410080.87	2178241.65	Картометрический	1.00	-
163	410131.59	2178313.18	Картометрический	1.00	-
164	410269.96	2178417.58	Картометрический	1.00	-
165	410338.00	2178431.93	Картометрический	1.00	-
166	410368.31	2178410.75	Картометрический	1.00	-
167	410434.83	2178329.44	Аналитический	0.10	-
168	410499.48	2178359.72	Аналитический	0.10	-
169	410586.43	2178399.96	Аналитический	0.10	-
170	410631.48	2178408.57	Аналитический	0.10	-
171	410684.63	2178410.59	Аналитический	0.10	-
172	410742.84	2178403.00	Аналитический	0.10	-
173	410775.24	2178407.55	Аналитический	0.10	-
174	410811.18	2178416.66	Аналитический	0.10	-
175	410828.38	2178413.12	Аналитический	0.10	-
176	410835.98	2178403.00	Аналитический	0.10	-

1	2	3	4	5	6
177	410839.52	2178387.30	Аналитический	0.10	-
178	410930.99	2178401.42	Картометрический	1.00	-
179	411015.15	2178395.00	Картометрический	1.00	-
180	411068.51	2178453.30	Картометрический	1.00	-
181	411122.05	2178525.61	Картометрический	1.00	-
182	411182.36	2178547.26	Картометрический	1.00	-
183	411238.52	2178510.93	Картометрический	1.00	-
184	411300.00	2178417.48	Картометрический	1.00	-
185	411343.56	2178388.16	Картометрический	1.00	-
186	411445.24	2178401.29	Картометрический	1.00	-
187	411476.42	2178447.15	Картометрический	1.00	-
188	411435.79	2178482.95	Картометрический	1.00	-
189	411372.95	2178454.06	Картометрический	1.00	-
190	411323.53	2178467.78	Картометрический	1.00	-
191	411229.93	2178583.12	Картометрический	1.00	-
192	411193.80	2178604.26	Картометрический	1.00	-
193	411127.42	2178640.01	Картометрический	1.00	-
194	411244.19	2178761.59	Картометрический	1.00	-
195	411342.33	2178837.42	Картометрический	1.00	-
196	411487.43	2178915.52	Картометрический	1.00	-
197	411701.92	2178972.20	Картометрический	1.00	-
198	411820.39	2178935.01	Картометрический	1.00	-
199	411847.34	2178889.19	Картометрический	1.00	-
200	411894.08	2178918.81	Картометрический	1.00	-
201	411948.37	2178958.58	Картометрический	1.00	-
202	411995.78	2179098.14	Картометрический	1.00	-
203	412058.16	2179176.18	Картометрический	1.00	-
204	412110.72	2179198.78	Картометрический	1.00	-
205	412204.04	2179191.07	Картометрический	1.00	-
206	412232.97	2179179.35	Картометрический	1.00	-
207	412431.76	2179062.27	Картометрический	1.00	-
208	412442.17	2179092.31	Картометрический	1.00	-
209	412444.46	2179102.90	Картометрический	1.00	-
210	412449.40	2179126.32	Картометрический	1.00	-
211	412450.31	2179130.64	Картометрический	1.00	-
212	412453.41	2179140.97	Картометрический	1.00	-
213	412404.67	2179156.95	Картометрический	1.00	-
214	412362.75	2179163.35	Картометрический	1.00	-
215	412269.84	2179209.57	Картометрический	1.00	-
216	412100.14	2179238.60	Картометрический	1.00	-
217	412051.27	2179218.91	Картометрический	1.00	-
218	412017.80	2179242.01	Картометрический	1.00	-
219	412047.93	2179383.51	Картометрический	1.00	-
220	412050.20	2179520.08	Картометрический	1.00	-
221	412033.79	2179617.94	Картометрический	1.00	-
222	411937.40	2179770.91	Картометрический	1.00	-
223	411902.03	2179839.92	Картометрический	1.00	-
224	411908.61	2179875.53	Картометрический	1.00	-

1	2	3	4	5	6
225	411952.36	2179897.58	Картометрический	1.00	-
226	412047.17	2179899.41	Картометрический	1.00	-
227	412071.69	2179873.95	Аналитический	0.10	-
228	412147.08	2179902.07	Картометрический	1.00	-
229	412207.87	2179943.21	Картометрический	1.00	-
230	412238.53	2180019.06	Картометрический	1.00	-
231	412241.40	2180021.93	Картометрический	1.00	-
232	412248.50	2180028.98	Картометрический	1.00	-
233	412258.95	2180018.25	Картометрический	1.00	-
234	412272.04	2180021.27	Картометрический	1.00	-
235	412321.35	2180076.87	Картометрический	1.00	-
236	412357.52	2180105.37	Картометрический	1.00	-
237	412474.53	2180149.66	Картометрический	1.00	-
238	412544.07	2180154.43	Картометрический	1.00	-
239	412615.24	2180145.74	Картометрический	1.00	-
240	412655.35	2180154.31	Картометрический	1.00	-
241	412722.59	2180194.31	Картометрический	1.00	-
242	412746.67	2180234.20	Картометрический	1.00	-
243	412735.21	2180317.40	Картометрический	1.00	-
244	412698.58	2180435.36	Картометрический	1.00	-
245	412698.19	2180502.95	Картометрический	1.00	-
246	412783.11	2180546.28	Картометрический	1.00	-
247	412900.06	2180569.94	Картометрический	1.00	-
248	412989.60	2180518.51	Картометрический	1.00	-
249	413093.07	2180529.36	Картометрический	1.00	-
250	413121.10	2180558.32	Картометрический	1.00	-
251	413144.08	2180665.03	Картометрический	1.00	-
252	413201.52	2180723.69	Картометрический	1.00	-
253	413262.19	2180755.30	Картометрический	1.00	-
254	413326.56	2180768.68	Картометрический	1.00	-
255	413545.22	2180692.65	Картометрический	1.00	-
256	413647.06	2180636.68	Картометрический	1.00	-
257	413724.89	2180595.33	Картометрический	1.00	-
258	413769.14	2180586.54	Картометрический	1.00	-
25	414012.77	2180701.64	Картометрический	1.00	-
259	410966.31	2178476.88	Картометрический	1.00	-
260	411014.93	2178521.48	Картометрический	1.00	-
261	411036.67	2178641.35	Картометрический	1.00	-
262	410965.42	2178652.21	Картометрический	1.00	-
263	410704.98	2178724.17	Картометрический	1.00	-
264	410549.55	2178825.23	Картометрический	1.00	-
265	410475.95	2178847.40	Картометрический	1.00	-
266	410386.22	2178831.02	Картометрический	1.00	-
267	410336.93	2178748.45	Картометрический	1.00	-
268	410342.89	2178660.16	Картометрический	1.00	-
269	410288.92	2178463.19	Картометрический	1.00	-
270	410342.86	2178457.08	Картометрический	1.00	-

1	2	3	4	5	6
271	410420.36	2178395.12	Картометрический	1.00	-
272	410485.69	2178402.82	Картометрический	1.00	-
273	410602.72	2178466.03	Картометрический	1.00	-
274	410679.85	2178461.21	Картометрический	1.00	-
275	410729.28	2178446.74	Картометрический	1.00	-
276	410814.57	2178467.99	Картометрический	1.00	-
277	410925.65	2178459.29	Картометрический	1.00	-
259	410966.31	2178476.88	Картометрический	1.00	-
278	409700.10	2177254.86	Аналитический	0.10	-
279	409774.07	2177338.59	Картометрический	1.00	-
280	409752.44	2177395.09	Картометрический	1.00	-
281	409632.55	2177518.05	Картометрический	1.00	-
282	409585.06	2177555.08	Картометрический	1.00	-
283	409556.01	2177567.08	Картометрический	1.00	-
284	409525.74	2177571.87	Картометрический	1.00	-
285	409486.36	2177570.75	Картометрический	1.00	-
286	409359.96	2177548.35	Картометрический	1.00	-
287	409264.00	2177557.44	Картометрический	1.00	-
288	409215.02	2177551.46	Картометрический	1.00	-
289	409145.54	2177522.09	Картометрический	1.00	-
290	409087.58	2177521.85	Картометрический	1.00	-
291	408930.74	2177612.34	Картометрический	1.00	-
292	408899.81	2177648.61	Картометрический	1.00	-
293	408910.50	2177669.59	Картометрический	1.00	-
294	409026.17	2177701.70	Картометрический	1.00	-
295	409047.87	2177735.14	Картометрический	1.00	-
296	409032.36	2177747.62	Картометрический	1.00	-
297	408990.19	2177728.66	Картометрический	1.00	-
298	408901.97	2177711.33	Картометрический	1.00	-
299	408850.92	2177717.83	Картометрический	1.00	-
300	408737.59	2177776.99	Картометрический	1.00	-
301	408721.30	2177709.68	Картометрический	1.00	-
302	408746.67	2177671.93	Картометрический	1.00	-
303	408784.72	2177615.31	Картометрический	1.00	-
304	408794.70	2177601.07	Картометрический	1.00	-
305	408808.33	2177604.85	Аналитический	0.10	-
306	408856.06	2177561.61	Аналитический	0.10	-
307	408925.39	2177519.23	Аналитический	0.10	-
308	408963.14	2177496.89	Аналитический	0.10	-
309	409000.89	2177463.76	Аналитический	0.10	-
310	409044.57	2177432.94	Аналитический	0.10	-
311	409067.81	2177387.86	Аналитический	0.10	-
312	409090.20	2177367.04	Аналитический	0.10	-
313	409131.59	2177347.41	Аналитический	0.10	-
314	409183.64	2177329.42	Аналитический	0.10	-
315	409234.09	2177306.67	Картометрический	1.00	-
316	409262.11	2177270.74	Картометрический	1.00	-

1	2	3	4	5	6
317	409287.00	2177286.78	Аналитический	0.10	-
318	409267.60	2177311.34	Аналитический	0.10	-
319	409201.00	2177358.27	Аналитический	0.10	-
320	409131.40	2177382.88	Аналитический	0.10	-
321	409085.50	2177403.60	Аналитический	0.10	-
322	409086.49	2177418.99	Аналитический	0.10	-
323	409107.86	2177452.25	Аналитический	0.10	-
324	409143.51	2177460.14	Аналитический	0.10	-
325	409174.95	2177472.59	Аналитический	0.10	-
326	409214.24	2177482.08	Аналитический	0.10	-
327	409292.83	2177487.65	Аналитический	0.10	-
328	409348.50	2177485.68	Аналитический	0.10	-
329	409387.14	2177485.03	Аналитический	0.10	-
330	409457.54	2177501.72	Аналитический	0.10	-
331	409529.90	2177511.87	Аналитический	0.10	-
332	409562.32	2177498.45	Аналитический	0.10	-
333	409587.29	2177464.10	Аналитический	0.10	-
334	409598.02	2177428.04	Аналитический	0.10	-
335	409588.11	2177353.71	Картометрический	1.00	-
336	409604.81	2177305.48	Аналитический	0.10	-
337	409642.48	2177274.14	Аналитический	0.10	-
278	409700.10	2177254.86	Аналитический	0.10	-
338	409671.33	2178578.63	Картометрический	1.00	-
339	409706.17	2178627.31	Картометрический	1.00	-
340	409801.17	2178694.80	Картометрический	1.00	-
341	409840.76	2178744.21	Картометрический	1.00	-
342	409691.86	2178863.57	Картометрический	1.00	-
343	409665.87	2178812.08	Картометрический	1.00	-
344	409571.80	2178739.46	Аналитический	0.10	-
345	409611.87	2178681.46	Картометрический	1.00	-
346	409597.29	2178669.08	Аналитический	0.10	-
347	409573.78	2178648.98	Картометрический	1.00	-
348	409647.01	2178570.91	Картометрический	1.00	-
338	409671.33	2178578.63	Картометрический	1.00	-
349	409659.69	2178591.67	Картометрический	1.00	-
350	409703.60	2178633.62	Картометрический	1.00	-
351	409780.90	2178687.86	Картометрический	1.00	-
352	409800.54	2178702.33	Картометрический	1.00	-
353	409801.26	2178709.65	Картометрический	1.00	-
354	409798.40	2178723.88	Картометрический	1.00	-
355	409722.17	2178806.04	Картометрический	1.00	-
356	409669.06	2178767.98	Картометрический	1.00	-
357	409631.08	2178668.53	Картометрический	1.00	-
358	409616.65	2178627.52	Картометрический	1.00	-
349	409659.69	2178591.67	Картометрический	1.00	-

3. Сведения о характерных точках части (частей) границы объекта					
Обозначение характерных точек части границы	Координаты, м		Метод определения координат характерной точки	Средняя квадратическая погрешность положения характерной точки (Mt), м	Описание обозначения точки на местности (при наличии)
	X	Y			
1	2	3	4	5	6
Часть №					
-	-	-	-	-	-

Раздел 3

Сведения о местоположении измененных (уточненных) границ объекта							
1. Система координат: -							
2. Сведения о характерных точках границ объекта							
Обозначение характерных точек границ	Существующие координаты, м		Измененные (уточненные) координаты, м		Метод определения координат характерной точки	Средняя квадратическая погрешность положения характерной точки (Mt), м	Описание обозначения точки на местности (при наличии)
	X	Y	X	Y			
1	2	3	4	5	6	7	8
-	-	-	-	-	-	-	-
3.Сведения о характерных точках части (частей) границы объекта							
Часть №							
-	-	-	-	-	-	-	-

Раздел 4

План границ объекта

Схема расположения листов плана границ объекта

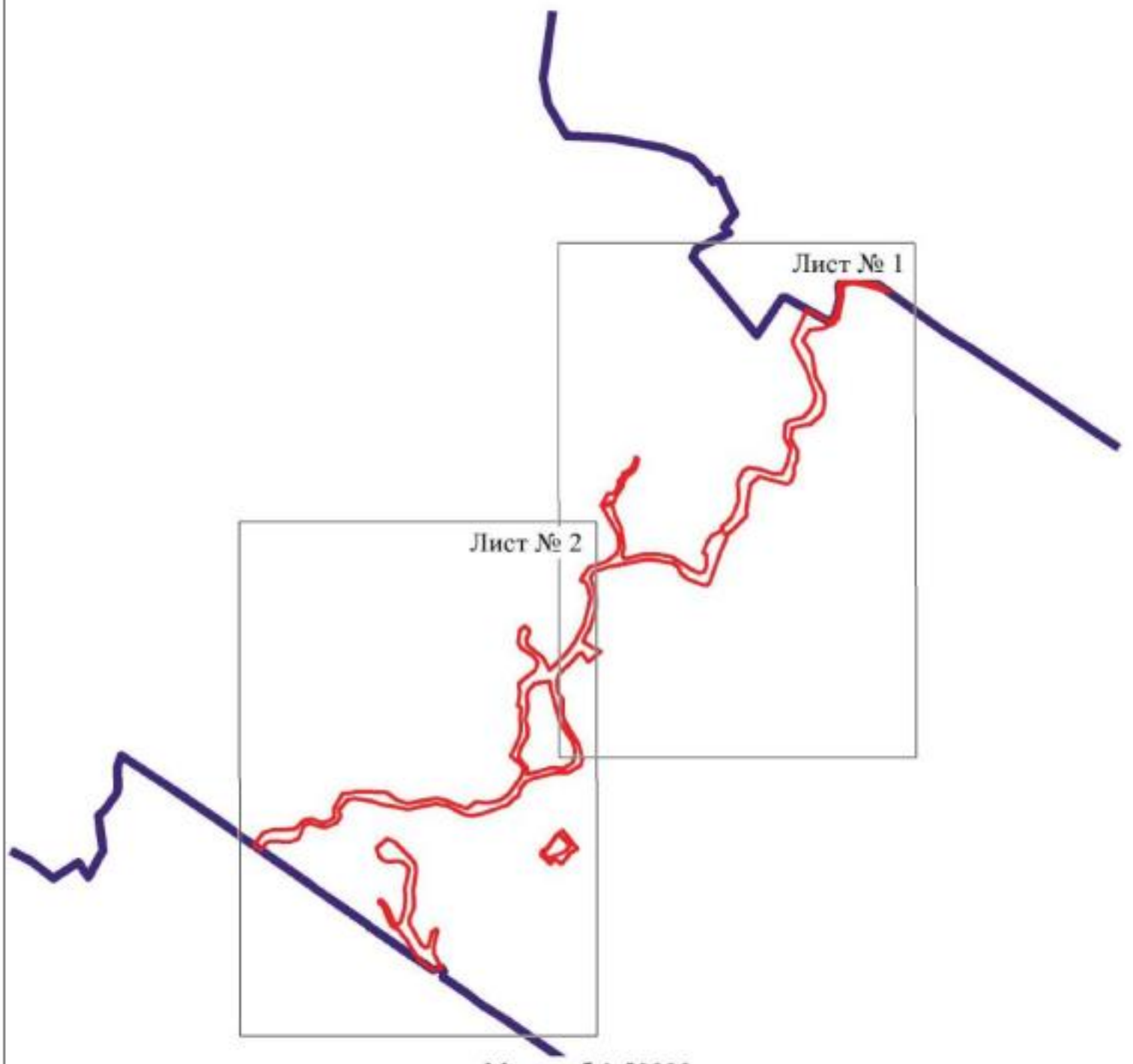

Масштаб 1:50000

Используемые условные знаки и обозначения:

границы территориальной зоны

границы муниципального образования

Лист № 1 характерная точка границ территориальной зоны

Заместитель руководителя БУВО «Нормативно-проектный центр»

Подпись _____ А.В. Ромашов Дата « 27 » января 2021 г.

Место для оттиска печати (при наличии) лица, составившего описание местоположения границ объекта

План границ объекта

Лист № 1

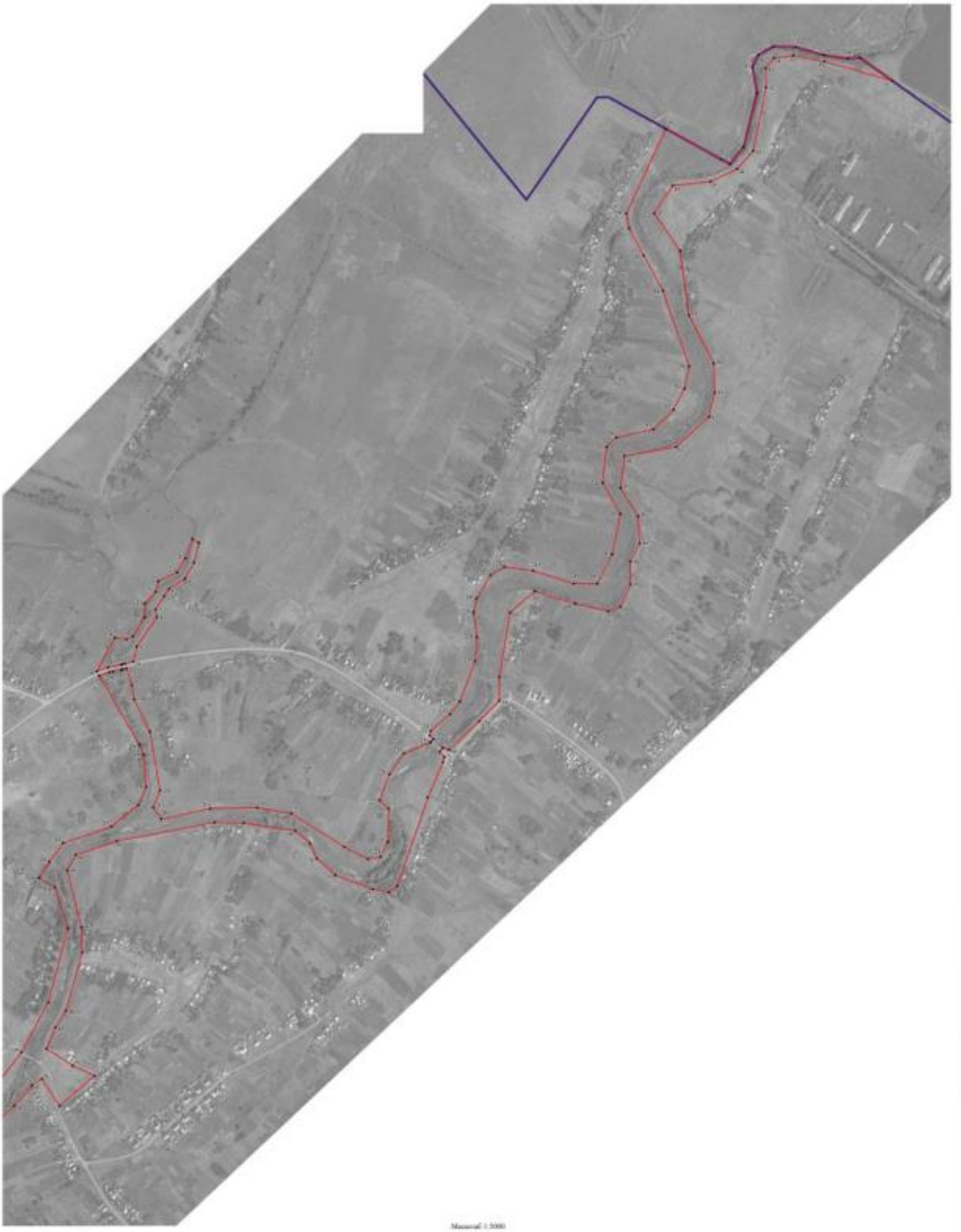

Масштаб 1:3000

Используемые условные знаки и обозначения

- границы территориальной зоны
- границы муниципального образования
- характерные точки границы территориальной зоны

Заместитель руководителя КУМИ «Информационно-проектный центр»

Получено _____ А.М. Романова Дата « 27 » января 2021 г.

Масштаб соответствует требованиям приказа, утверждающего основные требования границ объекта

План границ объекта

Лист № 2

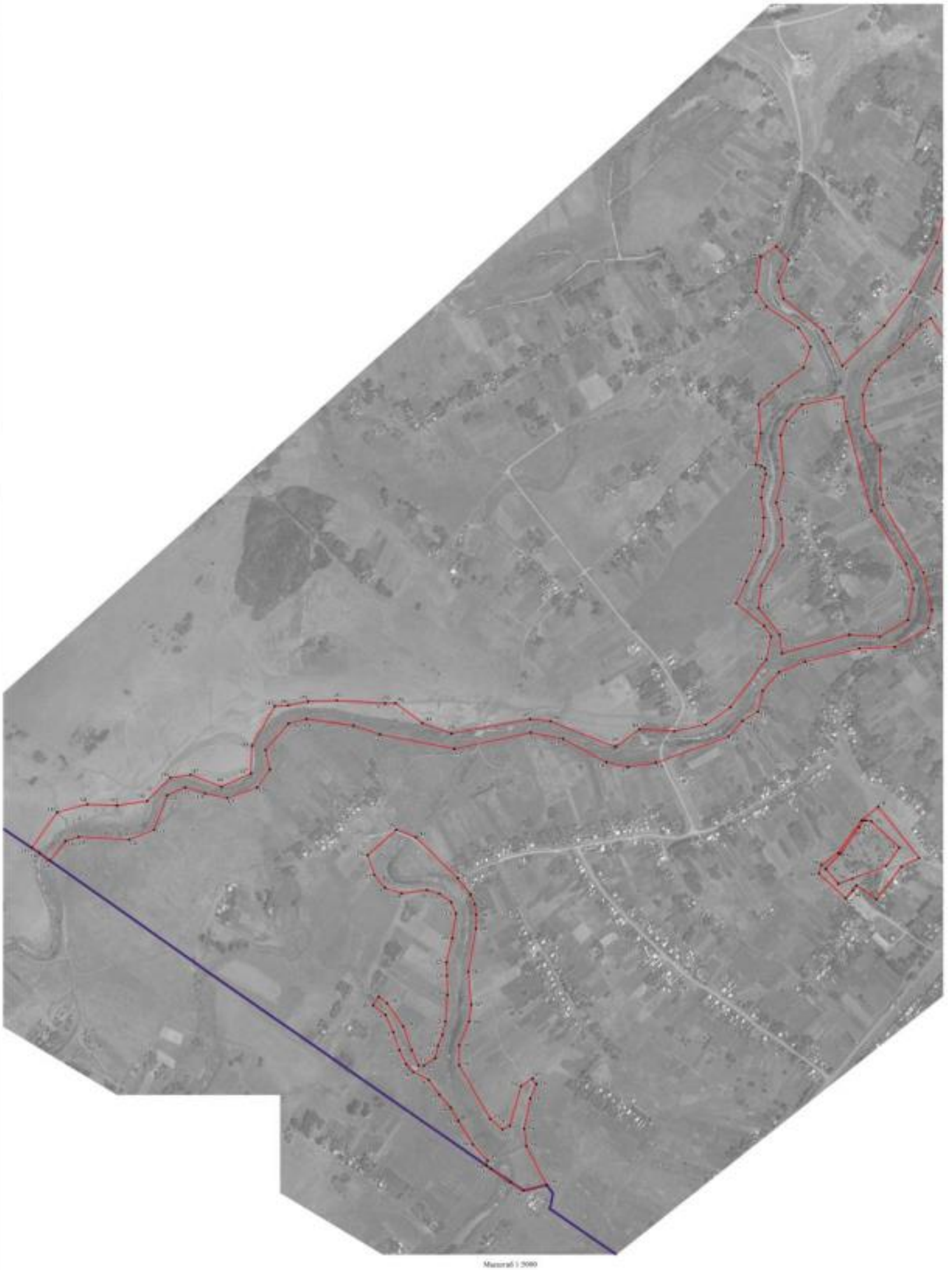

Масштаб 1:5000

Используемые условные знаки и обозначения:

- границы территориальной зоны
- границы муниципального образования
- 198 характерные точки границ территориальной зоны

Заместитель руководителя КУМИ «Информационно-проектный центр»

Подпись _____ А.Ю. Романов Дата «_27_» ___января___ 2021 г.

Место для отметки органа, осуществляющего ведение государственного кадастра недвижимости

ОПИСАНИЕ МЕСТОПОЛОЖЕНИЯ ГРАНИЦ

Зона ритуальных объектов села Гвазда – СН1/1

(наименование объекта, местоположение границ которого описано
(далее - объект)

Раздел 1

Сведения об объекте		
№ п/п	Характеристики объекта	Описание характеристик
1	2	3
1	Местоположение объекта	Воронежская область, Бутурлиновский муниципальный район, Гвазденское сельское поселение, село Гвазда
2	Площадь объекта ± величина погрешности определения площади (Р ± Дельта Р)	45109+/-743 м²
3	Иные характеристики объекта	-

Раздел 2

Сведения о местоположении границ объекта					
1. Система координат: МСК - 36, зона 2					
2. Сведения о характерных точках границ объекта					
Обозначение характерных точек границ	Координаты, м		Метод определения координат характерной точки	Средняя квадратическая погрешность положения характерной точки (Mt), м	Описание обозначения точки на местности (при наличии)
	X	Y			
1	2	3	4	5	6
1	412258.41	2177664.85	Картометрический	1.00	-
2	412272.87	2177691.52	Картометрический	1.00	-
3	412265.03	2177731.15	Картометрический	1.00	-
4	412230.20	2177801.41	Картометрический	1.00	-
5	412216.90	2177794.27	Картометрический	1.00	-
6	412101.28	2177702.08	Картометрический	1.00	-
7	412088.53	2177674.62	Картометрический	1.00	-
8	412100.78	2177596.96	Картометрический	1.00	-
9	412124.03	2177579.79	Картометрический	1.00	-
10	412150.10	2177583.04	Картометрический	1.00	-
11	412219.82	2177625.64	Картометрический	1.00	-
1	412258.41	2177664.85	Картометрический	1.00	-
12	409800.54	2178702.33	Картометрический	1.00	-
13	409801.26	2178709.65	Картометрический	1.00	-
14	409798.40	2178723.88	Картометрический	1.00	-
15	409722.17	2178806.04	Картометрический	1.00	-
16	409669.06	2178767.98	Картометрический	1.00	-
17	409631.08	2178668.53	Картометрический	1.00	-
18	409616.65	2178627.52	Картометрический	1.00	-
19	409659.69	2178591.67	Картометрический	1.00	-
20	409703.60	2178633.62	Картометрический	1.00	-
21	409780.90	2178687.86	Картометрический	1.00	-
12	409800.54	2178702.33	Картометрический	1.00	-
3. Сведения о характерных точках части (частей) границы объекта					
Обозначение характерных точек части границы	Координаты, м		Метод определения координат характерной точки	Средняя квадратическая погрешность положения характерной точки (Mt), м	Описание обозначения точки на местности (при наличии)
	X	Y			
1	2	3	4	5	6
Часть №					
-	-	-	-	-	-

Раздел 3

Сведения о местоположении измененных (уточненных) границ объекта							
1. Система координат: -							
2. Сведения о характерных точках границ объекта							
Обозначение характерных точек границ	Существующие координаты, м		Измененные (уточненные) координаты, м		Метод определения координат характерной точки	Средняя квадратическая погрешность положения характерной точки (Mt), м	Описание обозначения точки на местности (при наличии)
	X	Y	X	Y			
1	2	3	4	5	6	7	8
-	-	-	-	-	-	-	-
3.Сведения о характерных точках части (частей) границы объекта							
Часть №							
-	-	-	-	-	-	-	-

Раздел 4

План границ объекта

Схема расположения листов плана границ объекта

Лист № 1

Лист № 2

Масштаб 1:25000

Используемые условные знаки и обозначения:

	границы территориальной зоны
	границы муниципального образования
Лист № 1	область и номер листа плана границ объекта

Заместитель руководителя БУВО «Нормативно-проектный центр»

Подпись _____ А.В. Ромашов Дата « 27 » января 2021 г.

Место для оттиска печати (при наличии) лица, составившего описание местоположения границ объекта

План границ объекта

Лист № 1



Масштаб 1:2000

Используемые условные знаки и обозначения:

границы территориальной зоны

• 1 характерная точка границ территориальной зоны

Заместитель руководителя БУВО «Нормативно-проектный центр»

Подпись _____ А.В. Ромашов Дата « 27 » января 2021 г.

Место для оттиска печати (при наличии) лица, составившего описание местоположения границ объекта

План границ объекта

Лист № 2

Масштаб 1:2000

Используемые условные знаки и обозначения:

	границы территориальной зоны
• 19	характерная точка границ территориальной зоны

Заместитель руководителя БУВО «Нормативно-проектный центр»

Подпись _____ А.В. Ромашов Дата « 27 » января 2021 г.

Место для оттиска печати (при наличии) лица, составившего описание местоположения границ объекта

ОПИСАНИЕ МЕСТОПОЛОЖЕНИЯ ГРАНИЦ

Зона обработки, утилизации, обезвреживания, размещения твердых коммунальных отходов села Гвазда – СН2/1

(наименование объекта, местоположение границ которого описано (далее - объект)

Раздел 1

Сведения об объекте		
№ п/п	Характеристики объекта	Описание характеристик
1	2	3
1	Местоположение объекта	Воронежская область, Бутурлиновский муниципальный район, Гвазденское сельское поселение, село Гвазда
2	Площадь объекта ± величина погрешности определения площади (Р ± Дельта Р)	6300+/-278 м²
3	Иные характеристики объекта	-

Раздел 2

Сведения о местоположении границ объекта					
1. Система координат: МСК - 36, зона 2					
2. Сведения о характерных точках границ объекта					
Обозначение характерных точек границ	Координаты, м		Метод определения координат характерной точки	Средняя квадратическая погрешность положения характерной точки (Mt), м	Описание обозначения точки на местности (при наличии)
	X	Y			
1	2	3	4	5	6
1	412137.80	2178011.63	Картометрический	1.00	-
2	412116.63	2178107.09	Картометрический	1.00	-
3	412092.52	2178109.99	Картометрический	1.00	-
4	412049.06	2177975.59	Картометрический	1.00	-
1	412137.80	2178011.63	Картометрический	1.00	-
3. Сведения о характерных точках части (частей) границы объекта					
Обозначение характерных точек части границы	Координаты, м		Метод определения координат характерной точки	Средняя квадратическая погрешность положения характерной точки (Mt), м	Описание обозначения точки на местности (при наличии)
	X	Y			
1	2	3	4	5	6
Часть №					
-	-	-	-	-	-

Раздел 3

Сведения о местоположении измененных (уточненных) границ объекта							
1. Система координат: -							
2. Сведения о характерных точках границ объекта							
Обозначение характерных точек границ	Существующие координаты, м		Измененные (уточненные) координаты, м		Метод определения координат характерной точки	Средняя квадратическая погрешность положения характерной точки (Mt), м	Описание обозначения точки на местности (при наличии)
	X	Y	X	Y			
1	2	3	4	5	6	7	8
-	-	-	-	-	-	-	-
3.Сведения о характерных точках части (частей) границы объекта							
Часть №							
-	-	-	-	-	-	-	-

Раздел 4

План границ объекта

Масштаб 1:1000

Используемые условные знаки и обозначения:

границы территориальной зоны

• 1 характерная точка границ территориальной зоны

Заместитель руководителя БУВО «Нормативно-проектный центр»

Подпись _____ А.В. Ромашов Дата « 27 » января 2021 г.

Место для оттиска печати (при наличии) лица, составившего описание местоположения границ объекта

Приложение № 2
к правилам землепользования и застройки
Гвазденского сельского поселения
Бутурлиновского муниципального района
Воронежской области

СВЕДЕНИЯ О ГРАНИЦАХ ТЕРРИТОРИАЛЬНЫХ ЗОН, СОДЕРЖАЩИЕ ГРАФИЧЕСКОЕ ОПИСАНИЕ МЕСТОПОЛОЖЕНИЯ ГРАНИЦ ТЕРРИТОРИАЛЬНЫХ ЗОН, ПЕРЕЧЕНЬ КООРДИНАТ ХАРАКТЕРНЫХ ТОЧЕК ГРАНИЦ ТЕРРИТОРИАЛЬНЫХ ЗОН, РАСПОЛОЖЕННЫХ ЗА ГРАНИЦАМИ НАСЕЛЕННОГО ПУНКТА НА ТЕРРИТОРИИ ГВАЗДЕНСКОГО СЕЛЬСКОГО ПОСЕЛЕНИЯ

ОПИСАНИЕ МЕСТОПОЛОЖЕНИЯ ГРАНИЦ

Производственная зона за границами населенного пункта – П1

(наименование объекта, местоположение границ которого описано
(далее - объект)

Раздел 1

Сведения об объекте		
№ п/п	Характеристики объекта	Описание характеристик
1	2	3
1	Местоположение объекта	Воронежская область, Бутурлиновский муниципальный район, Гвазденское сельское поселение
2	Площадь объекта ± величина погрешности определения площади (Р ± Дельта Р)	180533+/-7436 м²
3	Иные характеристики объекта	-

Раздел 2

Сведения о местоположении границ объекта					
1. Система координат: МСК - 36, зона 2					
2. Сведения о характерных точках границ объекта					
Обозначение характерных точек границ	Координаты, м		Метод определения координат характерной точки	Средняя квадратическая погрешность положения характерной точки (Mt), м	Описание обозначения точки на местности (при наличии)
	X	Y			
1	2	3	4	5	6
1	408160.94	2182254.24	Картометрический	5.00	-
2	408291.58	2182376.79	Картометрический	5.00	-
3	408339.02	2182545.62	Картометрический	5.00	-
4	408226.53	2182615.93	Аналитический	0.30	-
5	408196.84	2182600.71	Аналитический	0.30	-
6	408144.50	2182573.88	Аналитический	0.30	-
7	408107.16	2182522.31	Аналитический	0.30	-
8	408078.46	2182487.37	Аналитический	2.50	-
9	408083.72	2182364.41	Аналитический	2.50	-
10	408106.99	2182314.60	Аналитический	2.50	-
1	408160.94	2182254.24	Картометрический	5.00	-
11	405626.96	2182433.18	Картометрический	5.00	-
12	405752.40	2182518.59	Картометрический	5.00	-
13	405643.02	2182671.13	Картометрический	5.00	-
14	405639.52	2182704.51	Картометрический	5.00	-
15	405661.93	2182737.71	Картометрический	5.00	-
16	405639.26	2182790.82	Картометрический	5.00	-
17	405585.57	2182863.04	Картометрический	5.00	-
18	405531.62	2182980.90	Картометрический	5.00	-
19	405535.74	2183039.52	Картометрический	5.00	-
20	405530.41	2183118.21	Картометрический	5.00	-
21	405468.39	2183067.00	Картометрический	5.00	-
22	405291.36	2182950.23	Картометрический	5.00	-
23	405320.07	2182928.02	Картометрический	5.00	-
24	405409.64	2182808.00	Картометрический	5.00	-
25	405342.46	2182754.61	Картометрический	5.00	-
26	405424.07	2182647.21	Картометрический	5.00	-
27	405427.36	2182646.19	Картометрический	5.00	-
28	405487.41	2182688.79	Картометрический	5.00	-
29	405596.72	2182503.47	Картометрический	5.00	-
11	405626.96	2182433.18	Картометрический	5.00	-

3. Сведения о характерных точках части (частей) границы объекта					
Обозначение характерных точек части границы	Координаты, м		Метод определения координат характерной точки	Средняя квадратическая погрешность положения характерной точки (Mt), м	Описание обозначения точки на местности (при наличии)
	X	Y			
1	2	3	4	5	6
Часть №					
-	-	-	-	-	-

Раздел 3

Сведения о местоположении измененных (уточненных) границ объекта							
1. Система координат: -							
2. Сведения о характерных точках границ объекта							
Обозначение характерных точек границ	Существующие координаты, м		Измененные (уточненные) координаты, м		Метод определения координат характерной точки	Средняя квадратическая погрешность положения характерной точки (Mt), м	Описание обозначения точки на местности (при наличии)
	X	Y	X	Y			
1	2	3	4	5	6	7	8
-	-	-	-	-	-	-	-
3.Сведения о характерных точках части (частей) границы объекта							
Часть №							
-	-	-	-	-	-	-	-

Раздел 4

План границ объекта

Схема расположения листов плана границ объекта

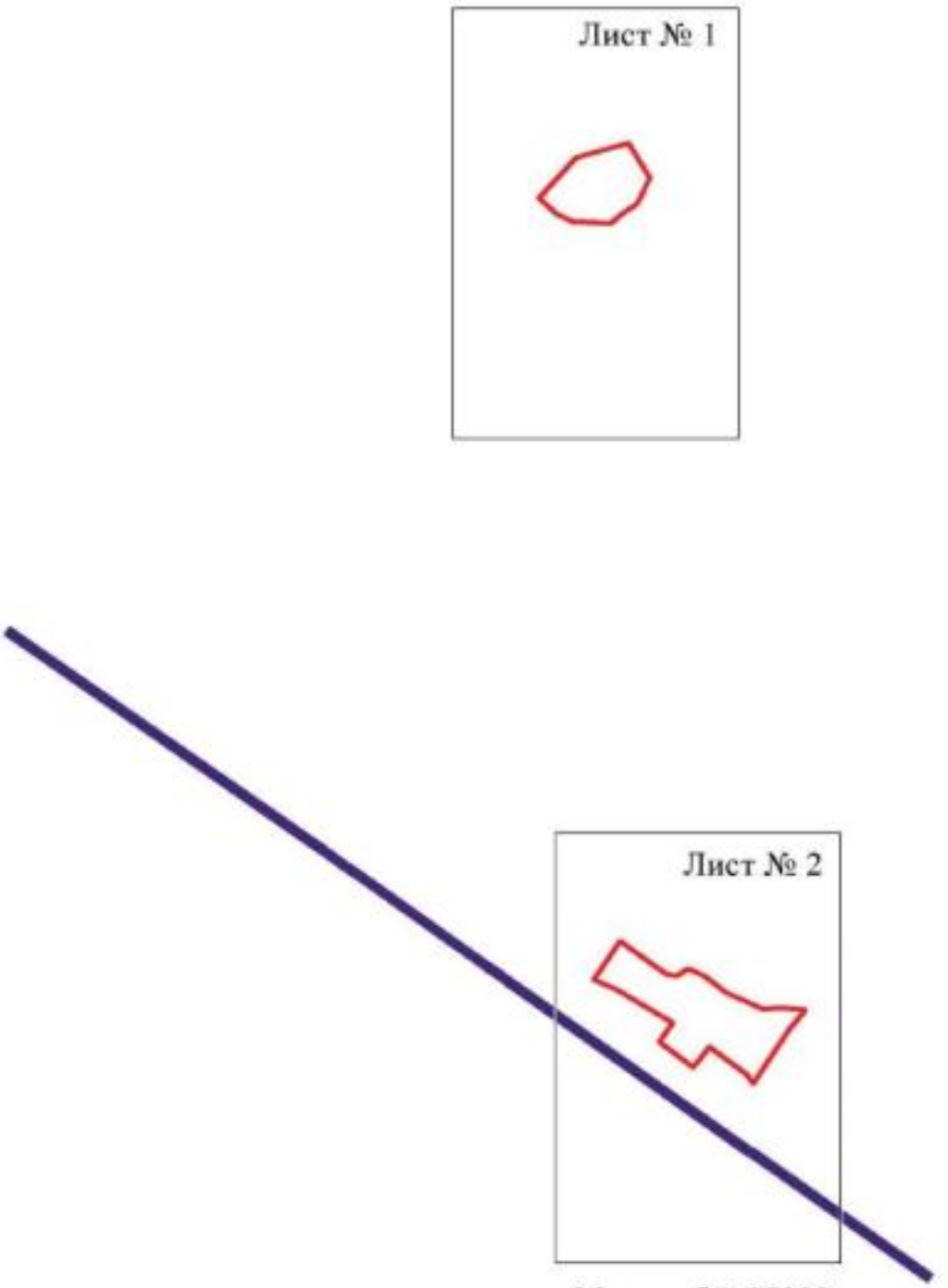

Масштаб 1:25000

Используемые условные знаки и обозначения:

границы территориальной зоны

границы муниципального образования

Лист № 1 — область и номер листа плана границ объекта

Заместитель руководителя БУВО «Нормативно-проектный центр»

Подпись _____ А.В. Ромашов Дата « 27 » января 2021 г.

Место для оттиска печати (при наличии) лица, составившего описание местоположения границ объекта

План границ объекта

Лист № 1

Масштаб 1:5000

Используемые условные знаки и обозначения:

	границы территориальной зоны
• 1	характерная точка границ территориальной зоны

Заместитель руководителя БУВО «Нормативно-проектный центр»

Подпись _____ А.В. Ромашов Дата « 27 » января 2021 г.

Место для оттиска печати (при наличии) лица, составившего описание местоположения границ объекта

План границ объекта

Лист № 2

Масштаб 1:5000

Используемые условные знаки и обозначения:

	границы территориальной зоны
	границы муниципального образования
• 27	характерная точка границ территориальной зоны

Заместитель руководителя БУВО «Нормативно-проектный центр»

Подпись _____ А.В. Ромашов Дата « 27 » января 2021 г.

Место для оттиска печати (при наличии) лица, составившего описание местоположения границ объекта

ОПИСАНИЕ МЕСТОПОЛОЖЕНИЯ ГРАНИЦ

Зона улиц, дорог, инженерной и транспортной инфраструктуры
за границами населенного пункта – ИТ1

(наименование объекта, местоположение границ которого описано
(далее - объект)

Раздел 1

Сведения об объекте		
№ п/п	Характеристики объекта	Описание характеристик
1	2	3
1	Местоположение объекта	Воронежская область, Бутурлиновский муниципальный район, Гвазденское сельское поселение
2	Площадь объекта ± величина погрешности определения площади (Р ± Дельта Р)	46549+/-3776 м²
3	Иные характеристики объекта	-

Раздел 2

Сведения о местоположении границ объекта					
1. Система координат: МСК - 36, зона 2					
2. Сведения о характерных точках границ объекта					
Обозначение характерных точек границ	Координаты, м		Метод определения координат характерной точки	Средняя квадратическая погрешность положения характерной точки (Mt), м	Описание обозначения точки на местности (при наличии)
	X	Y			
1	2	3	4	5	6
1	412015.19	2175353.58	Аналитический	0.50	-
2	412014.32	2175359.60	Аналитический	0.50	-
3	412012.69	2175361.45	Аналитический	0.50	-
4	412009.99	2175434.29	Аналитический	0.50	-
5	412005.60	2175511.90	Аналитический	0.50	-
6	411990.60	2175809.26	Аналитический	0.50	-
7	411984.43	2175975.94	Аналитический	0.50	-
8	411981.40	2176080.24	Аналитический	0.50	-
9	411982.86	2176202.15	Аналитический	0.50	-
10	411984.96	2176370.42	Аналитический	0.50	-
11	411989.28	2176544.56	Аналитический	0.50	-
12	411989.73	2176626.92	Аналитический	0.50	-
13	411988.69	2176674.52	Аналитический	0.50	-
14	411988.00	2176728.17	Аналитический	0.50	-
15	411988.04	2176744.04	Аналитический	0.50	-
16	411989.20	2176823.45	Аналитический	0.50	-
17	411992.30	2176898.25	Аналитический	0.50	-
18	411995.16	2176961.30	Аналитический	0.50	-
19	412000.29	2177165.18	Аналитический	0.50	-
20	412005.75	2177386.48	Аналитический	0.50	-
21	412007.73	2177480.66	Аналитический	0.50	-
22	412009.18	2177575.85	Аналитический	0.50	-
23	412012.42	2177776.95	Аналитический	0.50	-
24	412011.32	2177920.77	Аналитический	0.50	-
25	412012.33	2177936.09	Аналитический	0.50	-
26	412012.65	2177937.99	Аналитический	0.50	-
27	412002.48	2177934.37	Аналитический	0.50	-
28	412001.67	2177920.00	Аналитический	0.50	-
29	412001.81	2177776.73	Аналитический	0.50	-
30	411998.01	2177576.22	Аналитический	0.50	-
31	411996.86	2177480.75	Аналитический	0.50	-
32	411994.92	2177386.60	Аналитический	0.50	-
33	411989.36	2177165.74	Аналитический	0.50	-
34	411984.32	2176962.09	Аналитический	0.50	-

1	2	3	4	5	6
35	411978.25	2176823.64	Аналитический	0.50	-
36	411976.87	2176744.18	Аналитический	0.50	-
37	411976.82	2176728.39	Аналитический	0.50	-
38	411978.33	2176674.22	Аналитический	0.50	-
39	411978.80	2176627.07	Аналитический	0.50	-
40	411978.33	2176545.57	Аналитический	0.50	-
41	411974.70	2176370.80	Аналитический	0.50	-
42	411972.23	2176202.51	Аналитический	0.50	-
43	411971.28	2176080.22	Аналитический	0.50	-
44	411973.71	2175974.89	Аналитический	0.50	-
45	411979.78	2175808.49	Аналитический	0.50	-
46	411987.29	2175652.50	Аналитический	0.50	-
47	411994.84	2175511.45	Аналитический	0.50	-
48	411999.62	2175433.45	Аналитический	0.50	-
49	412001.74	2175367.32	Аналитический	0.50	-
50	411999.58	2175366.30	Аналитический	0.50	-
51	411998.78	2175361.86	Аналитический	0.50	-
52	411994.02	2175359.14	Аналитический	0.50	-
53	411994.53	2175345.89	Аналитический	0.50	-
54	412000.69	2175346.36	Аналитический	0.50	-
55	412012.16	2175353.39	Аналитический	0.50	-
1	412015.19	2175353.58	Аналитический	0.50	-
56	413668.65	2182066.19	Аналитический	0.30	-
57	413653.24	2182087.59	Аналитический	0.30	-
58	413647.35	2182084.21	Аналитический	0.30	-
59	413649.02	2182075.64	Аналитический	0.30	-
60	413647.88	2182072.56	Аналитический	0.30	-
61	413645.16	2182069.36	Аналитический	0.30	-
62	413554.58	2182020.63	Аналитический	0.30	-
63	413380.96	2181919.51	Аналитический	0.30	-
64	413195.83	2181792.81	Аналитический	0.30	-
65	412914.18	2181587.65	Аналитический	0.30	-
66	412690.71	2181424.26	Аналитический	0.30	-
67	412687.36	2181423.62	Аналитический	0.30	-
68	412683.74	2181424.15	Аналитический	0.30	-
69	412675.25	2181429.54	Аналитический	0.30	-
70	412667.51	2181423.10	Аналитический	0.30	-
71	412670.81	2181411.33	Аналитический	0.30	-
72	412670.02	2181408.41	Аналитический	0.30	-
73	412668.97	2181406.18	Аналитический	0.30	-
74	412397.84	2181208.75	Картометрический	1.00	-
75	412405.55	2181199.00	Аналитический	0.30	-
76	412611.60	2181350.72	Аналитический	0.30	-
77	412625.09	2181360.52	Аналитический	0.30	-
78	412677.33	2181398.88	Аналитический	0.30	-
79	412695.54	2181412.01	Картометрический	1.00	-
80	412924.16	2181579.90	Аналитический	0.30	-

1	2	3	4	5	6
81	413202.43	2181783.49	Аналитический	0.30	-
82	413261.78	2181824.19	Аналитический	0.30	-
83	413270.14	2181829.96	Аналитический	0.30	-
84	413283.20	2181838.96	Аналитический	0.30	-
85	413387.19	2181908.88	Аналитический	0.30	-
86	413562.46	2182011.45	Аналитический	0.30	-
87	413653.22	2182059.50	Аналитический	0.30	-
56	413668.65	2182066.19	Аналитический	0.30	-

3. Сведения о характерных точках части (частей) границы объекта

Обозначение характерных точек части границы	Координаты, м		Метод определения координат характерной точки	Средняя квадратическая погрешность положения характерной точки (Mt), м	Описание обозначения точки на местности (при наличии)
	X	Y			
1	2	3	4	5	6
Часть №					
-	-	-	-	-	-

Раздел 3

Сведения о местоположении измененных (уточненных) границ объекта							
1. Система координат: -							
2. Сведения о характерных точках границ объекта							
Обозначение характерных точек границ	Существующие координаты, м		Измененные (уточненные) координаты, м		Метод определения координат характерной точки	Средняя квадратическая погрешность положения характерной точки (Mt), м	Описание обозначения точки на местности (при наличии)
	X	Y	X	Y			
1	2	3	4	5	6	7	8
-	-	-	-	-	-	-	-
3.Сведения о характерных точках части (частей) границы объекта							
Часть №							
-	-	-	-	-	-	-	-

Раздел 4

План границ объекта

Схема расположения листов плана границ объекта



Масштаб 1:50000

Используемые условные знаки и обозначения:

	границы территориальной зоны
	границы муниципального образования
Лист № 1	область и номер листа плана границ объекта

Заместитель руководителя БУВО «Нормативно-проектный центр»

Подпись _____ А.В. Ромашов Дата « 27 » января 2021 г.

Место для оттиска печати (при наличии) лица, составившего описание местоположения границ объекта

План границ объекта

Лист № 1

Масштаб 1:5000

Используемые условные знаки и обозначения:

границы территориальной зоны

характерная точка границы территориальной зоны

Заместитель руководителя БУВО «Нормативно-проектный центр»

Подпись _____ А.В. Романов Дата «_27_» ____января____ 2021 г.

Место для оттиска печати (при наличии) лица, составившего описание местоположения границ объекта

План границ объекта

Лист № 2

Масштаб 1:5000

Используемые условные знаки и обозначения:

границы территориальной зоны

границы муниципального образования

• 75 характерная точка границ территориальной зоны

Заместитель руководителя БУВО «Нормативно-проектный центр»

Подпись _____ А.В. Ромашов Дата « 27 » января 2021 г.

Место для оттиска печати (при наличии) лица, составившего описание местоположения границ объекта

ОПИСАНИЕ МЕСТОПОЛОЖЕНИЯ ГРАНИЦ

Зона железнодорожного транспорта
за границами населенного пункта – ИТ2

(наименование объекта, местоположение границ которого описано
(далее - объект)

Раздел 1

Сведения об объекте		
№ п/п	Характеристики объекта	Описание характеристик
1	2	3
1	Местоположение объекта	Воронежская область, Бутурлиновский муниципальный район, Гвазденское сельское поселение
2	Площадь объекта ± величина погрешности определения площади (Р ± Дельта Р)	198770+/-7802 м²
3	Иные характеристики объекта	-

Раздел 2

Сведения о местоположении границ объекта					
1. Система координат: МСК - 36, зона 2					
2. Сведения о характерных точках границ объекта					
Обозначение характерных точек границ	Координаты, м		Метод определения координат характерной точки	Средняя квадратическая погрешность положения характерной точки (Mt), м	Описание обозначения точки на местности (при наличии)
	X	Y			
1	2	3	4	5	6
1	410962.18	2186065.78	Аналитический	0.20	-
2	410949.49	2186094.23	Аналитический	0.20	-
3	410411.65	2185605.72	Аналитический	0.20	-
4	410101.13	2185323.50	Аналитический	0.30	-
5	409674.62	2184934.71	Аналитический	0.30	-
6	409145.78	2184465.58	Аналитический	0.30	-
7	408560.27	2183923.75	Аналитический	0.30	-
8	408105.40	2183518.83	Аналитический	0.30	-
9	408023.84	2183444.19	Картометрический	5.00	-
10	407907.39	2183335.86	Аналитический	0.30	-
11	407856.19	2183288.22	Аналитический	0.30	-
12	407809.52	2183244.87	Аналитический	0.30	-
13	407406.30	2182866.03	Аналитический	0.30	-
14	407134.97	2182522.72	Аналитический	0.30	-
15	406937.86	2182297.07	Аналитический	0.30	-
16	406784.08	2182134.45	Аналитический	0.30	-
17	406470.20	2181895.58	Аналитический	0.30	-
18	406221.12	2181767.85	Аналитический	0.30	-
19	405971.30	2181663.43	Аналитический	0.30	-
20	405992.07	2181633.66	Аналитический	2.50	-
21	406232.16	2181735.07	Аналитический	2.50	-
22	406483.10	2181864.47	Аналитический	2.50	-
23	406486.70	2181866.33	Картометрический	5.00	-
24	406491.55	2181868.83	Картометрический	5.00	-
25	406492.52	2181869.60	Картометрический	5.00	-
26	406802.71	2182116.03	Картометрический	5.00	-
27	406956.00	2182280.30	Картометрический	5.00	-
28	407148.79	2182511.04	Картометрический	5.00	-
29	407424.91	2182844.61	Картометрический	5.00	-
30	407828.64	2183219.19	Картометрический	5.00	-
31	407877.97	2183264.67	Картометрический	5.00	-
32	407927.85	2183310.65	Картометрический	5.00	-
33	408028.68	2183403.61	Картометрический	5.00	-
34	408123.75	2183491.74	Картометрический	5.00	-

1	2	3	4	5	6
35	408579.37	2183902.11	Картометрический	5.00	-
36	409036.23	2184316.35	Аналитический	2.50	-
37	409095.50	2184370.08	Аналитический	2.50	-
38	409170.31	2184437.92	Аналитический	2.50	-
39	409482.76	2184722.26	Аналитический	2.50	-
40	409520.48	2184756.58	Аналитический	2.50	-
41	409692.79	2184913.39	Аналитический	2.50	-
42	409791.65	2185003.83	Аналитический	2.50	-
43	409854.35	2185061.20	Аналитический	2.50	-
44	410117.61	2185302.03	Картометрический	5.00	-
45	410427.86	2185582.86	Аналитический	2.50	-
46	410461.98	2185613.70	Аналитический	2.50	-
1	410962.18	2186065.78	Аналитический	0.20	-

3. Сведения о характерных точках части (частей) границы объекта

Обозначение характерных точек части границы	Координаты, м		Метод определения координат характерной точки	Средняя квадратическая погрешность положения характерной точки (Mt), м	Описание обозначения точки на местности (при наличии)
	X	Y			
1	2	3	4	5	6
Часть №					
-	-	-	-	-	-

Раздел 3

Сведения о местоположении измененных (уточненных) границ объекта							
1. Система координат: -							
2. Сведения о характерных точках границ объекта							
Обозначение характерных точек границ	Существующие координаты, м		Измененные (уточненные) координаты, м		Метод определения координат характерной точки	Средняя квадратическая погрешность положения характерной точки (Mt), м	Описание обозначения точки на местности (при наличии)
	X	Y	X	Y			
1	2	3	4	5	6	7	8
-	-	-	-	-	-	-	-
3.Сведения о характерных точках части (частей) границы объекта							
Часть №							
-	-	-	-	-	-	-	-

Раздел 4

План границ объекта

Схема расположения листов плана границ объекта

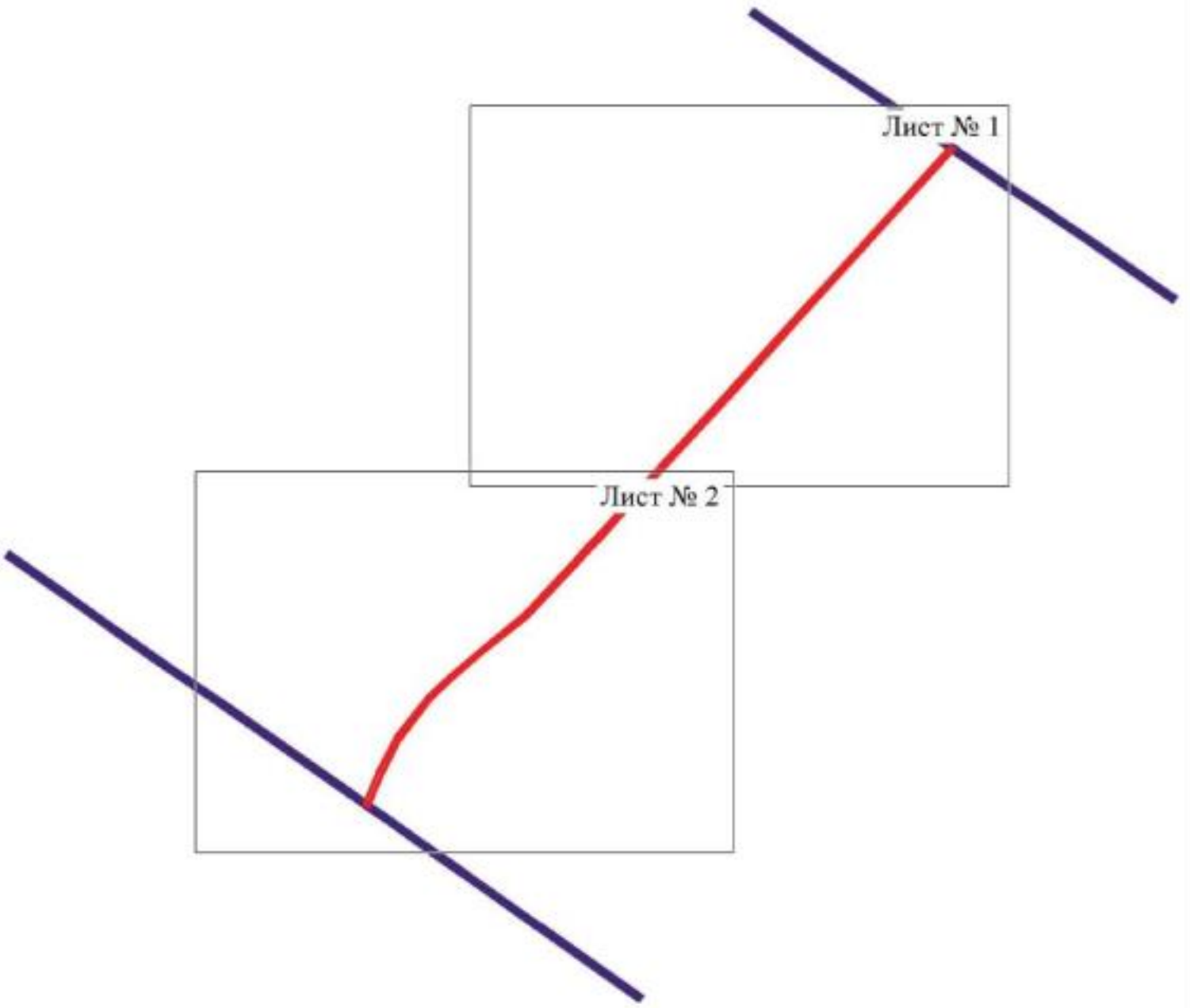

Масштаб 1:50000

Используемые условные знаки и обозначения:

границы территориальной зоны

границы муниципального образования

Лист № 1 область и номер листа плана границ объекта

Заместитель руководителя БУВО «Нормативно-проектный центр»

Подпись _____ А.В. Ромашов Дата « 27 » января 2021 г.

Место для оттиска печати (при наличии) лица, составившего описание местоположения границ объекта

План границы объекта

Лист № 1



Используемые условные знаки и обозначения:

- граница территориальной зоны
- граница муниципального образования
- характерная точка границы территориальной зоны

Масштаб 1:500

Заместитель руководителя КУМИ и дорожно-транспортный центр

Подпись _____ А.М. Романов Дата «27» января 2021 г.

Место для отметки о согласовании, согласованного комиссии автономного учреждения

План границ объекта

Лист № 2



Масштаб 1:500

Используемые условные знаки и обозначения

границы территориальной зоны

границы муниципального образования

характерные точки границы территориальной зоны

Заместитель руководителя КУМИ «Информационно-кредитный центр»

Подпись _____ А.М. Романов Дата «_27_» ___января___ 2021 г.

Место для отметок лица, ответственного за ведение информационной системы обеспечения градостроительной деятельности

ОПИСАНИЕ МЕСТОПОЛОЖЕНИЯ ГРАНИЦ

Зона сельскохозяйственного производства за границами населенного пункта – СХ2

(наименование объекта, местоположение границ которого описано
(далее - объект)

Раздел 1

Сведения об объекте		
№ п/п	Характеристики объекта	Описание характеристик
1	2	3
1	Местоположение объекта	Воронежская область, Бутурлиновский муниципальный район, Гвазденское сельское поселение
2	Площадь объекта ± величина погрешности определения площади (Р ± Дельта Р)	653729+/-14150 м²
3	Иные характеристики объекта	-

Раздел 2

Сведения о местоположении границ объекта					
1. Система координат: МСК - 36, зона 2					
2. Сведения о характерных точках границ объекта					
Обозначение характерных точек границ	Координаты, м		Метод определения координат характерной точки	Средняя квадратическая погрешность положения характерной точки (Mt), м	Описание обозначения точки на местности (при наличии)
	X	Y			
1	2	3	4	5	6
1	414536.74	2177464.81	Картометрический	1.00	-
2	414470.62	2177606.88	Картометрический	1.00	-
3	414344.93	2177583.56	Картометрический	1.00	-
4	414023.71	2177632.80	Картометрический	1.00	-
5	414081.06	2177552.42	Картометрический	1.00	-
6	414125.49	2177442.38	Картометрический	1.00	-
7	414197.19	2177412.33	Картометрический	1.00	-
8	414245.62	2177361.00	Картометрический	1.00	-
1	414536.74	2177464.81	Картометрический	1.00	-
9	414152.44	2181355.93	Картометрический	1.00	-
10	413833.35	2181804.36	Картометрический	1.00	-
11	413794.68	2181774.79	Аналитический	0.30	-
12	413767.96	2181688.94	Аналитический	0.30	-
13	413767.60	2181666.87	Аналитический	0.30	-
14	413446.16	2181487.95	Картометрический	1.00	-
15	413467.06	2181455.30	Аналитический	0.30	-
16	413520.62	2181373.11	Картометрический	1.00	-
17	413674.91	2181136.76	Аналитический	0.30	-
18	413682.60	2181142.20	Аналитический	0.30	-
19	413778.83	2181083.87	Аналитический	0.30	-
20	414036.65	2181271.59	Аналитический	0.30	-
9	414152.44	2181355.93	Картометрический	1.00	-
21	410575.29	2180841.31	Аналитический	0.10	-
22	410575.07	2180841.76	Картометрический	1.00	-
23	410516.05	2180909.00	Аналитический	0.10	-
24	410462.28	2180970.21	Аналитический	0.10	-
25	410419.38	2181026.59	Аналитический	0.10	-
26	410412.27	2181021.98	Картометрический	1.00	-
27	410407.34	2181018.48	Картометрический	1.00	-
28	410360.85	2180983.39	Картометрический	1.00	-
29	410318.24	2180956.24	Картометрический	1.00	-
30	410295.25	2180962.03	Картометрический	1.00	-

1	2	3	4	5	6
31	410280.97	2180956.90	Картометрический	1.00	-
32	410234.66	2180911.81	Картометрический	1.00	-
33	410231.61	2180908.88	Картометрический	1.00	-
34	410221.02	2180898.56	Картометрический	1.00	-
35	410219.69	2180886.72	Картометрический	1.00	-
36	410233.23	2180842.98	Картометрический	1.00	-
37	410252.97	2180779.28	Картометрический	1.00	-
38	410258.59	2180761.19	Картометрический	1.00	-
39	410156.94	2180725.01	Картометрический	1.00	-
40	410162.83	2180714.95	Картометрический	1.00	-
41	410240.35	2180572.13	Картометрический	1.00	-
42	410270.22	2180578.90	Картометрический	1.00	-
43	410306.66	2180524.85	Картометрический	1.00	-
44	410325.79	2180500.74	Картометрический	1.00	-
45	410350.05	2180475.44	Картометрический	1.00	-
46	410388.82	2180501.58	Картометрический	1.00	-
47	410403.92	2180511.78	Картометрический	1.00	-
48	410407.20	2180529.83	Картометрический	1.00	-
49	410415.56	2180583.35	Картометрический	1.00	-
50	410418.22	2180599.29	Картометрический	1.00	-
51	410418.93	2180607.31	Картометрический	1.00	-
52	410420.09	2180645.17	Картометрический	1.00	-
53	410415.55	2180666.56	Картометрический	1.00	-
54	410425.27	2180707.55	Аналитический	0.50	-
55	410444.44	2180724.65	Аналитический	0.50	-
56	410490.49	2180765.71	Аналитический	0.50	-
57	410533.80	2180804.29	Аналитический	0.50	-
21	410575.29	2180841.31	Аналитический	0.10	-
58	409756.63	2180062.42	Картометрический	1.00	-
59	409581.61	2180363.14	Картометрический	1.00	-
60	409439.63	2180238.61	Картометрический	1.00	-
61	409377.53	2180130.28	Картометрический	1.00	-
62	409077.51	2179930.01	Картометрический	1.00	-
63	409264.91	2179721.91	Картометрический	1.00	-
64	409276.72	2179731.03	Картометрический	1.00	-
65	409283.82	2179736.52	Картометрический	1.00	-
66	409291.76	2179742.66	Картометрический	1.00	-
67	409437.10	2179842.86	Аналитический	0.20	-
68	409577.42	2179939.60	Аналитический	0.20	-
58	409756.63	2180062.42	Картометрический	1.00	-
69	411495.43	2182006.20	Аналитический	2.50	-
70	411469.64	2182045.57	Аналитический	2.50	-
71	411442.25	2182080.37	Аналитический	2.50	-
72	411437.32	2182086.42	Аналитический	2.50	-
73	411406.96	2182125.71	Аналитический	2.50	-
74	411364.23	2182094.29	Аналитический	2.50	-

1	2	3	4	5	6
75	411297.62	2182045.28	Аналитический	2.50	-
76	411311.95	2182027.32	Аналитический	2.50	-
77	411324.32	2182011.82	Аналитический	2.50	-
78	411390.43	2181928.96	Картометрический	1.00	-
79	411457.03	2181977.97	Картометрический	1.00	-
69	411495.43	2182006.20	Аналитический	2.50	-

3. Сведения о характерных точках части (частей) границы объекта

Обозначение характерных точек части границы	Координаты, м		Метод определения координат характерной точки	Средняя квадратическая погрешность положения характерной точки (Mt), м	Описание обозначения точки на местности (при наличии)
	X	Y			
1	2	3	4	5	6
Часть №					
-	-	-	-	-	-

Раздел 3

Сведения о местоположении измененных (уточненных) границ объекта							
1. Система координат: -							
2. Сведения о характерных точках границ объекта							
Обозначение характерных точек границ	Существующие координаты, м		Измененные (уточненные) координаты, м		Метод определения координат характерной точки	Средняя квадратическая погрешность положения характерной точки (Mt), м	Описание обозначения точки на местности (при наличии)
	X	Y	X	Y			
1	2	3	4	5	6	7	8
-	-	-	-	-	-	-	-
3.Сведения о характерных точках части (частей) границы объекта							
Часть №							
-	-	-	-	-	-	-	-

Раздел 4

План границ объекта

Схема расположения листов плана границ объекта

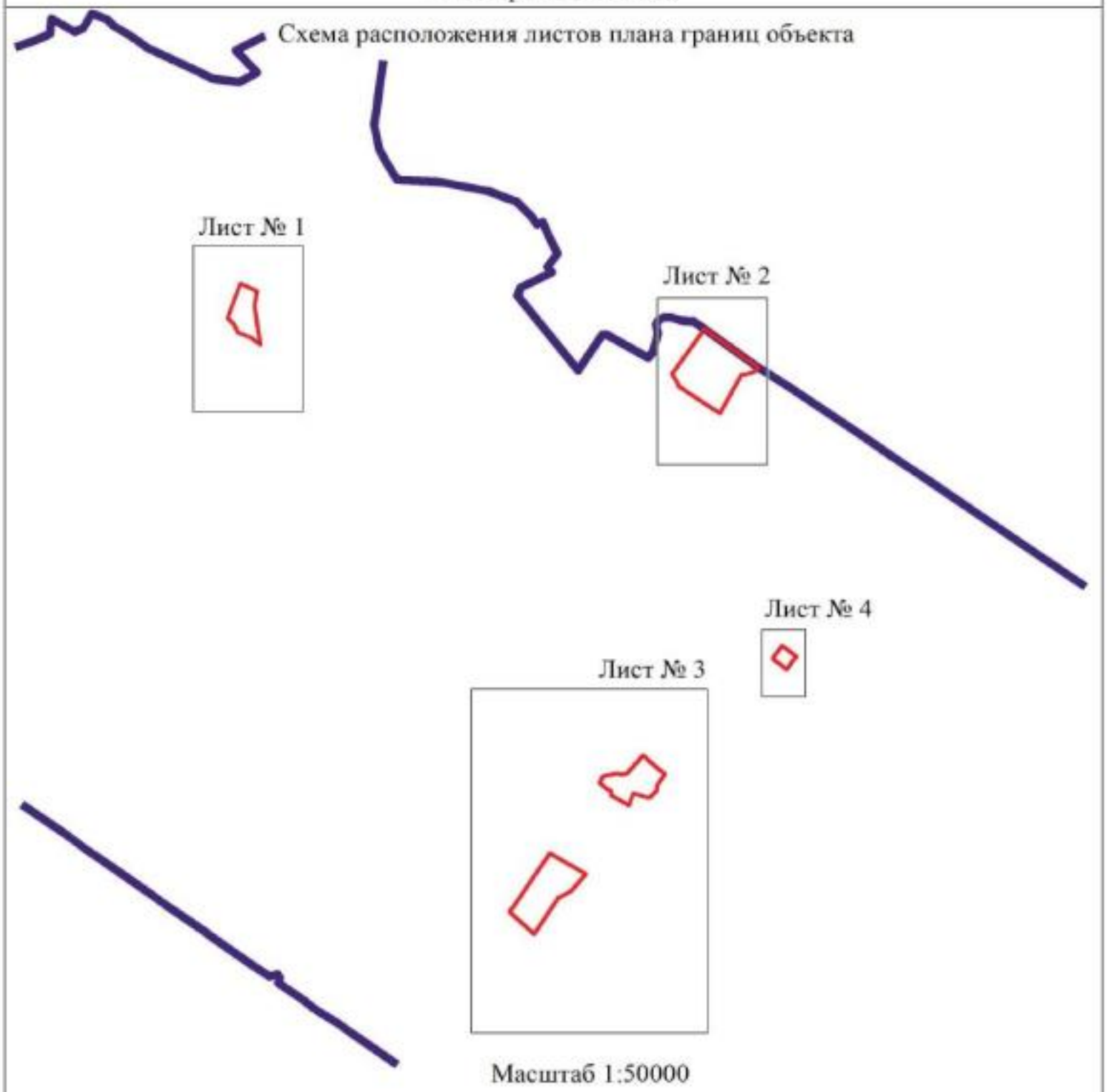

Масштаб 1:50000

Используемые условные знаки и обозначения:

границы территориальной зоны

границы муниципального образования

Лист № 1 область и номер листа плана границ объекта

Заместитель руководителя БУВО «Нормативно-проектный центр»

Подпись _____ А.В. Ромашов Дата « 27 » января 2021 г.

Место для оттиска печати (при наличии) лица, составившего описание местоположения границ объекта

План границ объекта

Лист № 1

Масштаб 1:5000

Используемые условные знаки и обозначения:

границы территориальной зоны

• 1 характерная точка границ территориальной зоны

Заместитель руководителя БУВО «Нормативно-проектный центр»

Подпись _____ А.В. Ромашов Дата « 27 » января 2021 г.

Место для оттиска печати (при наличии) лица, составившего описание местоположения границ объекта

План границ объекта

Лист № 2

Масштаб 1:5000

Используемые условные знаки и обозначения:

	границы территориальной зоны
	границы муниципального образования
• 17	характерная точка границ территориальной зоны

Заместитель руководителя БУВО «Нормативно-проектный центр»

Подпись _____ А.В. Ромашов Дата « 27 » января 2021 г.

Место для оттиска печати (при наличии) лица, составившего описание местоположения границ объекта

План границ объекта

Лист № 3

Масштаб 1:5000

Используемые условные знаки и обозначения:

границы территориальной зоны

• 62 характерная точка границ территориальной зоны

Заместитель руководителя БУВО «Нормативно-проектный центр»

Подпись _____ А.В. Романов Дата «27» января 2021 г.

Место для оттиска печати (при наличии) лица, составившего описание местоположения границ объекта

План границ объекта

Лист № 4

Масштаб 1:2000

Используемые условные знаки и обозначения:

	границы территориальной зоны
• 77	характерная точка границ территориальной зоны

Заместитель руководителя БУВО «Нормативно-проектный центр»

Подпись _____ А.В. Ромашов Дата « 27 » января 2021 г.

Место для оттиска печати (при наличии) лица, составившего описание местоположения границ объекта

ОПИСАНИЕ МЕСТОПОЛОЖЕНИЯ ГРАНИЦ

Зона животноводства за границами населенного пункта – СХ3

(наименование объекта, местоположение границ которого описано
(далее - объект)

Раздел 1

Сведения об объекте		
№ п/п	Характеристики объекта	Описание характеристик
1	2	3
1	Местоположение объекта	Воронежская область, Бутурлиновский муниципальный район, Гвазденское сельское поселение
2	Площадь объекта ± величина погрешности определения площади (Р ± Дельта Р)	666594+/-14288 м²
3	Иные характеристики объекта	-

Раздел 2

Сведения о местоположении границ объекта					
1. Система координат: МСК - 36, зона 2					
2. Сведения о характерных точках границ объекта					
Обозначение характерных точек границ	Координаты, м		Метод определения координат характерной точки	Средняя квадратическая погрешность положения характерной точки (Mt), м	Описание обозначения точки на местности (при наличии)
	X	Y			
1	2	3	4	5	6
1	408697.16	2178974.47	Картометрический	1.00	-
2	408668.41	2179040.68	Картометрический	1.00	-
3	408639.67	2179106.89	Картометрический	1.00	-
4	408617.53	2179169.99	Картометрический	1.00	-
5	408614.45	2179176.18	Картометрический	1.00	-
6	408614.43	2179177.44	Картометрический	1.00	-
7	408616.03	2179180.27	Картометрический	1.00	-
8	408595.33	2179207.87	Картометрический	1.00	-
9	408615.39	2179221.96	Картометрический	1.00	-
10	408625.22	2179228.86	Картометрический	1.00	-
11	408637.28	2179215.57	Картометрический	1.00	-
12	409009.57	2179521.52	Картометрический	1.00	-
13	408676.18	2179982.05	Картометрический	1.00	-
14	408545.63	2179896.09	Картометрический	1.00	-
15	408531.66	2179916.26	Картометрический	1.00	-
16	408487.84	2179924.62	Аналитический	0.30	-
17	408464.72	2179959.82	Аналитический	0.30	-
18	408383.46	2179898.73	Аналитический	0.30	-
19	408365.88	2179921.24	Аналитический	0.30	-
20	408329.25	2179970.09	Аналитический	0.30	-
21	408285.97	2180002.57	Аналитический	0.30	-
22	408207.25	2180061.67	Аналитический	0.30	-
23	408203.11	2180066.47	Аналитический	0.30	-
24	408104.95	2180137.89	Картометрический	5.00	-
25	407852.67	2179947.01	Картометрический	5.00	-
26	407896.35	2179884.71	Аналитический	0.30	-
27	407910.97	2179855.51	Аналитический	0.30	-
28	407918.17	2179841.16	Аналитический	0.30	-
29	407939.53	2179790.84	Аналитический	0.30	-
30	408038.12	2179558.53	Аналитический	0.30	-
31	408313.08	2179231.43	Аналитический	0.30	-
32	408366.37	2179230.69	Аналитический	0.30	-
33	408433.34	2179119.20	Аналитический	0.30	-
34	408519.88	2178981.34	Аналитический	0.30	-

1	2	3	4	5	6
35	408581.94	2178916.88	Картометрический	1.00	-
1	408697.16	2178974.47	Картометрический	1.00	-
3. Сведения о характерных точках части (частей) границы объекта					
Обозначение характерных точек части границы	Координаты, м		Метод определения координат характерной точки	Средняя квадратическая погрешность положения характерной точки (Mt), м	Описание обозначения точки на местности (при наличии)
	X	Y			
1	2	3	4	5	6
Часть №					
-	-	-	-	-	-

Раздел 3

Сведения о местоположении измененных (уточненных) границ объекта							
1. Система координат: -							
2. Сведения о характерных точках границ объекта							
Обозначение характерных точек границ	Существующие координаты, м		Измененные (уточненные) координаты, м		Метод определения координат характерной точки	Средняя квадратическая погрешность положения характерной точки (Mt), м	Описание обозначения точки на местности (при наличии)
	X	Y	X	Y			
1	2	3	4	5	6	7	8
-	-	-	-	-	-	-	-
3.Сведения о характерных точках части (частей) границы объекта							
Часть №							
-	-	-	-	-	-	-	-

Раздел 4

План границ объекта

Масштаб 1:5000

Используемые условные знаки и обозначения:

границы территориальной зоны

границы муниципального образования

• 1 характерная точка границ территориальной зоны

Заместитель руководителя БУВО «Нормативно-проектный центр»

Подпись А.В. Ромашов Дата « 27 » января 2021 г.

Место для оттиска печати (при наличии) лица, составившего описание местоположения границ объекта

ОПИСАНИЕ МЕСТОПОЛОЖЕНИЯ ГРАНИЦ

Зона природных территорий и защитного озеленения
за границами населенного пункта – Р2

(наименование объекта, местоположение границ которого описано
(далее - объект)

Раздел 1

Сведения об объекте		
№ п/п	Характеристики объекта	Описание характеристик
1	2	3
1	Местоположение объекта	Воронежская область, Бутурлиновский муниципальный район, Гвазденское сельское поселение
2	Площадь объекта ± величина погрешности определения площади (Р ± Дельта Р)	56634+/-4165 м²
3	Иные характеристики объекта	-

Раздел 2

Сведения о местоположении границ объекта					
1. Система координат: МСК - 36, зона 2					
2. Сведения о характерных точках границ объекта					
Обозначение характерных точек границ	Координаты, м		Метод определения координат характерной точки	Средняя квадратическая погрешность положения характерной точки (Mt), м	Описание обозначения точки на местности (при наличии)
	X	Y			
1	2	3	4	5	6
1	412590.17	2175302.15	Картометрический	5.00	-
2	412615.62	2175389.69	Картометрический	5.00	-
3	412662.75	2175439.24	Картометрический	5.00	-
4	412858.70	2175449.07	Картометрический	5.00	-
5	412900.69	2175639.27	Картометрический	5.00	-
6	412818.87	2175668.37	Аналитический	2.50	-
7	412761.17	2175645.12	Аналитический	2.50	-
8	412651.33	2175563.24	Аналитический	2.50	-
9	412540.30	2175503.86	Аналитический	2.50	-
10	412453.56	2175448.77	Аналитический	2.50	-
11	412456.88	2175410.59	Картометрический	5.00	-
12	412388.73	2175396.48	Картометрический	5.00	-
13	412360.00	2175353.47	Картометрический	5.00	-
14	412507.85	2175322.26	Аналитический	1.50	-
15	412540.40	2175315.49	Аналитический	1.50	-
16	412547.35	2175342.19	Аналитический	1.50	-
17	412515.37	2175353.48	Аналитический	1.50	-
18	412467.97	2175373.94	Картометрический	5.00	-
19	412464.87	2175392.44	Картометрический	5.00	-
20	412537.54	2175433.24	Картометрический	5.00	-
21	412564.93	2175477.54	Картометрический	5.00	-
22	412612.85	2175514.77	Картометрический	5.00	-
23	412661.93	2175537.80	Картометрический	5.00	-
24	412744.16	2175566.02	Картометрический	5.00	-
25	412777.54	2175474.36	Картометрический	5.00	-
26	412652.58	2175463.65	Картометрический	5.00	-
27	412585.35	2175399.66	Картометрический	5.00	-
28	412555.76	2175311.21	Картометрический	5.00	-
1	412590.17	2175302.15	Картометрический	5.00	-

3. Сведения о характерных точках части (частей) границы объекта					
Обозначение характерных точек части границы	Координаты, м		Метод определения координат характерной точки	Средняя квадратическая погрешность положения характерной точки (Mt), м	Описание обозначения точки на местности (при наличии)
	X	Y			
1	2	3	4	5	6
Часть №					
-	-	-	-	-	-

Раздел 3

Сведения о местоположении измененных (уточненных) границ объекта							
1. Система координат: -							
2. Сведения о характерных точках границ объекта							
Обозначение характерных точек границ	Существующие координаты, м		Измененные (уточненные) координаты, м		Метод определения координат характерной точки	Средняя квадратическая погрешность положения характерной точки (Mt), м	Описание обозначения точки на местности (при наличии)
	X	Y	X	Y			
1	2	3	4	5	6	7	8
-	-	-	-	-	-	-	-
3.Сведения о характерных точках части (частей) границы объекта							
Часть №							
-	-	-	-	-	-	-	-

Раздел 4

План границ объекта

Масштаб 1:5000

Используемые условные знаки и обозначения:

границы территориальной зоны

• 1 характерная точка границ территориальной зоны

Заместитель руководителя БУВО «Нормативно-проектный центр»

Подпись _____ А.В. Ромашов Дата « 27 » января 2021 г.

Место для оттиска печати (при наличии) лица, составившего описание местоположения границ объекта