Правовое управление правительства
Воронежской области
ЗАРЕГИСТРИРОВАНО
«24» 05 2021г.
Регистрационный номер № 465

ДЕПАРТАМЕНТ АРХИТЕКТУРЫ И ГРАДОСТРОИТЕЛЬСТВА ВОРОНЕЖСКОЙ ОБЛАСТИ

ПРИКАЗ

11.05.2021 № 45-01-04/555

г. Воронеж

Об утверждении правил землепользования и застройки Анновского сельского поселения Бобровского муниципального района Воронежской области

В соответствии с Градостроительным кодексом Российской Федерации, Федеральным законом от 06.10.2003 № 131-ФЗ «Об общих принципах организации местного самоуправления в Российской Федерации», Законами Воронежской области от 07.07.2006 № 61-ОЗ «О регулировании градостроительной деятельности в Воронежской области», от 20.12.2018 № 173-ОЗ «О перераспределении полномочий по утверждению правил землепользования и застройки между органами местного самоуправления поселений Воронежской области, городского округа город Нововоронеж, Борисоглебского городского округа и исполнительными органами государственной власти Воронежской области», постановлением правительства Воронежской области от 31.12.2014 № 1240 «Об утверждении Положения о департаменте архитектуры и градостроительства Воронежской области», на основании приказа департамента архитектуры и градостроительства Воронежской области от 01.03.2019 № 45-01-04/27 «О подготовке проектов правил землепользования и застройки поселений Аннинского, Бобровского, Верхнемамонского, Верхнехавского,

Воробьёвского, Каширского, Лискинского, Новоусманского, Ольховатского, Павловского, Панинского, Подгоренского, Рамонского, Семилукского и Хохольского муниципальных районов и городского округа город Нововоронеж Воронежской области», с учетом заключения о результатах публичных слушаний от 25.02.2020

п р и к а з ы в а ю:

1. Утвердить прилагаемые правила землепользования и застройки Анновского сельского поселения Бобровского муниципального района Воронежской области.

2. Признать утратившими силу следующие решения Совета народных депутатов Анновского сельского поселения Бобровского муниципального района Воронежской области:

- от 31.05.2012 № 21 «Об утверждении правил землепользования и застройки Анновского сельского поселения Бобровского муниципального района Воронежской области»;

- от 16.10.2012 № 37 «О внесении изменений в решение Совета народных депутатов от 31.05.2012 г. № 21 «Об утверждении правил землепользования и застройки Анновского сельского поселения Бобровского муниципального района Воронежской области»;

- от 22.03.2016 № 16 «О внесении изменений в решение Совета народных депутатов Анновского сельского поселения Бобровского муниципального района Воронежской области «Об утверждении правил землепользования и застройки Анновского сельского поселения Бобровского муниципального района Воронежской области» от 31.05.2012 № 21»;

- от 28.10.2016 № 41 «О внесении изменений в решение Совета народных депутатов Анновского сельского поселения Бобровского муниципального района Воронежской области «Об утверждении правил землепользования и застройки Анновского сельского поселения Бобровского муниципального района Воронежской области» от 31.05.2012 № 21».

3. Контроль исполнения настоящего приказа возложить на заместителя руководителя департамента архитектуры и градостроительства Воронежской области – начальника отдела территориального планирования Беляеву С.М.

Руководитель департамента
архитектуры и градостроительства
Воронежской области А.А. Еренков

УТВЕРЖДЕНЫ
приказом департамента
архитектуры и градостроительства
Воронежской области
от 11.05.2021 № 45-01-04/555

ПРАВИЛА ЗЕМЛЕПОЛЬЗОВАНИЯ И ЗАСТРОЙКИ АННОВСКОГО СЕЛЬСКОГО ПОСЕЛЕНИЯ БОБРОВСКОГО МУНИЦИПАЛЬНОГО РАЙОНА ВОРОНЕЖСКОЙ ОБЛАСТИ

ЧАСТЬ I. ПОРЯДОК ПРИМЕНЕНИЯ ПРАВИЛ ЗЕМЛЕПОЛЬЗОВАНИЯ И ЗАСТРОЙКИ И ВНЕСЕНИЯ В НИХ ИЗМЕНЕНИЙ

Раздел 1. Общие положения

1. Предмет регулирования и цели подготовки Правил землепользования и застройки Анновского сельского поселения Бобровского муниципального района Воронежской области

1. Правила землепользования и застройки Анновского сельского поселения Бобровского муниципального района Воронежской области (далее – Правила) являются документом градостроительного зонирования, который утверждается нормативным правовым актом департамента архитектуры и градостроительства Воронежской области и в котором устанавливаются территориальные зоны, градостроительные регламенты, порядок применения такого документа и порядок внесения в него изменений.

2. Правила разработаны в соответствии с Градостроительным кодексом Российской Федерации (далее – ГрК РФ), Земельным кодексом Российской Федерации, Федеральным законом от 06.10.2003 № 131-ФЗ «Об общих принципах организации местного самоуправления в Российской Федерации», иными нормативными правовыми актами Российской Федерации, Воронежской области, муниципальными правовыми актами муниципального образования с учетом положений нормативных актов и

документов, определяющих основные направления социально-экономического и градостроительного развития муниципального образования, а также сведений Единого государственного реестра недвижимости, сведений, документов и материалов, содержащихся в государственных информационных системах обеспечения градостроительной деятельности.

3. Правила разработаны в целях:

– создания условий для устойчивого развития территории муниципального образования, сохранения окружающей среды и объектов культурного наследия;

– создания условий для планировки территории муниципального образования;

– обеспечения прав и законных интересов физических и юридических лиц, в том числе правообладателей земельных участков и объектов капитального строительства;

– создания условий для привлечения инвестиций, в том числе путем предоставления возможности выбора наиболее эффективных видов разрешенного использования земельных участков и объектов капитального строительства.

2. Основные понятия, используемые в Правилах

В настоящих Правилах используются основные понятия, установленные законодательством Российской Федерации.

3. Сфера применения Правил

1. Действие настоящих Правил распространяется на всю территорию Анновского сельского поселения Бобровского муниципального района Воронежской области. Правила обязательны для соблюдения органами государственной власти, органами местного самоуправления, физическими и юридическими лицами, при осуществлении ими градостроительной деятельности на территории Анновского сельского поселения Бобровского муниципального района Воронежской области.

2. Настоящие Правила применяются наряду с:

– техническими регламентами и иными обязательными требованиями, установленными в соответствии с законодательством в целях обеспечения безопасности жизни и здоровья людей, надежности и безопасности зданий, строений и сооружений, сохранения окружающей природной среды и объектов культурного наследия;

– региональными и местными нормативами градостроительного проектирования.

4. Содержание и порядок применения Правил

1. Правила включают в себя:

1) порядок их применения и внесения изменений в Правила;

2) карту градостроительного зонирования;

3) градостроительные регламенты.

Обязательным приложением к настоящим Правилам являются сведения о границах территориальных зон, которые должны содержать графическое описание местоположения границ территориальных зон, перечень координат характерных точек этих границ в системе координат, используемой для ведения Единого государственного реестра недвижимости.

2. Порядок применения Правил и внесения в них изменений включает в себя положения:

1) о регулировании землепользования и застройки;

2) об изменении видов разрешенного использования земельных участков и объектов капитального строительства физическими и юридическими лицами;

3) о подготовке документации по планировке территории органами местного самоуправления;

4) о проведении общественных обсуждений или публичных слушаний по вопросам землепользования и застройки;

5) о внесении изменений в Правила;

6) о регулировании иных вопросов землепользования и застройки.

5. Использование объектов недвижимости, не соответствующих настоящим Правилам

1. Земельные участки или объекты капитального строительства, виды разрешенного использования, предельные (минимальные и (или) максимальные) размеры и предельные параметры которых не соответствуют градостроительному регламенту, могут использоваться без установления срока приведения их в соответствие с градостроительным регламентом, за исключением случаев, если использование таких земельных участков и объектов капитального строительства опасно для жизни или здоровья человека, для окружающей среды, объектов культурного наследия.

2. Реконструкция указанных в подпункте 1 настоящего пункта объектов капитального строительства может осуществляться только путем приведения таких объектов в соответствие с градостроительным регламентом или путем уменьшения их несоответствия предельным параметрам разрешенного строительства, реконструкции. Изменение видов разрешенного использования указанных земельных участков и объектов капитального строительства может осуществляться путем приведения их в соответствие с видами разрешенного использования земельных участков и объектов капитального строительства, установленными градостроительным регламентом.

3. В случае если использование указанных в подпункте 1 настоящего пункта земельных участков и объектов капитального строительства продолжается и опасно для жизни или здоровья человека, для окружающей среды, объектов культурного наследия, в соответствии с федеральными законами может быть наложен запрет на использование таких земельных участков и объектов.

6. Открытость и доступность информации о землепользовании и застройке

1. Настоящие Правила являются открытыми и общедоступными.

2. Настоящие Правила подлежат опубликованию в порядке, установленном для официального опубликования нормативных правовых

актов Воронежской области, и размещению в федеральной государственной информационной системе территориального планирования и в государственной информационной системе обеспечения градостроительной деятельности.

Раздел 2. Положения о регулировании землепользования и застройки

7. Перераспределение полномочий между органами местного самоуправления Анновского сельского поселения Бобровского муниципального района Воронежской области и департаментом архитектуры и градостроительства Воронежской области

1. На основании Закона Воронежской области от 20.12.2018 № 173-ОЗ «О перераспределении полномочий по утверждению правил землепользования и застройки между органами местного самоуправления поселений Воронежской области, городского округа город Нововоронеж, Борисоглебского городского округа и исполнительными органами государственной власти Воронежской области» (далее – Закон Воронежской области) и в соответствии со статьей 8.2 ГрК РФ, пунктом 6.1 статьи 26.3 Федерального закона от 06.10.1999 № 184-ФЗ «Об общих принципах организации законодательных (представительных) и исполнительных органов государственной власти субъектов Российской Федерации», частью 1.2 статьи 17 Федерального закона от 06.10.2003 № 131-ФЗ «Об общих принципах организации местного самоуправления в Российской Федерации» полномочия по утверждению Правил перераспределены между органами местного самоуправления Анновского сельского поселения Бобровского муниципального района Воронежской области и департаментом архитектуры и градостроительства Воронежской области (далее – Уполномоченный орган) на срок, установленный Законом Воронежской области.

2. После истечения срока, указанного в Законе Воронежской области, полномочия Уполномоченного органа, предусмотренные настоящими Правилами, осуществляются органами местного

самоуправления Анновского сельского поселения Бобровского муниципального района Воронежской области в соответствии с требованиями ГрК РФ.

8. Полномочия Уполномоченного органа по вопросам землепользования и застройки

1. Полномочия Уполномоченного органа по вопросам землепользования и застройки включают:

1) принятие решений о подготовке проекта Правил, о подготовке проекта о внесении изменений в Правила;

2) утверждение Правил, утверждение внесения изменений в Правила;

3) принятие решений о предоставлении разрешений на условно разрешенный вид использования объектов капитального строительства или земельного участка;

4) принятие решений о предоставлении разрешения на отклонение от предельных параметров разрешенного строительства, реконструкции объектов капитального строительства;

5) иные полномочия в соответствии с действующим законодательством.

9. Комиссия по подготовке проектов Правил

1. Комиссия по подготовке проектов правил землепользования и застройки поселений Воронежской области, городского округа город Нововоронеж, Борисоглебского городского округа (далее – Комиссия) является специально созданным постоянно действующим коллегиальным органом при Уполномоченном органе в целях реализации полномочий, указанных в пункте 8 настоящих Правил, перераспределенных в соответствии с Законом Воронежской области и обеспечения выполнения задач градостроительного зонирования.

2. Комиссия создается и прекращает свою деятельность приказом Уполномоченного органа.

3. Состав и порядок деятельности Комиссии утверждается приказом Уполномоченного органа.

Раздел 3. Положения об изменении видов разрешенного использования земельных участков и объектов капитального строительства физическими и юридическими лицами

10. Изменение видов разрешенного использования земельных участков и объектов капитального строительства

1. Для каждой из установленных настоящими Правилами территориальных зон могут устанавливаться основные, условно разрешенные и вспомогательные виды разрешенного использования земельных участков и объектов капитального строительства.

2. Изменение одного вида разрешенного использования земельных участков и объектов капитального строительства на другой вид такого использования осуществляется в соответствии с градостроительным регламентом при условии соблюдения требований технических регламентов.

3. Основные и вспомогательные виды разрешенного использования земельных участков и объектов капитального строительства правообладателями земельных участков и объектов капитального строительства, за исключением органов государственной власти, органов местного самоуправления, государственных и муниципальных учреждений, государственных и муниципальных унитарных предприятий, выбираются самостоятельно без дополнительных разрешений и согласования.

4. Решения об изменении одного вида разрешенного использования земельных участков и объектов капитального строительства, расположенных на землях, на которые действие градостроительных регламентов не распространяется или для которых градостроительные регламенты не устанавливаются, на другой вид такого использования принимаются в соответствии с федеральными законами.

11. Предоставление разрешения на условно разрешенный вид использования земельного участка или объекта капитального строительства

1. Физическое или юридическое лицо, заинтересованное в предоставлении разрешения на условно разрешенный вид использования земельного участка или объекта капитального строительства (далее - разрешение на условно разрешенный вид использования), направляет заявление о предоставлении разрешения на условно разрешенный вид использования в Комиссию. Заявление о предоставлении разрешения на условно разрешенный вид использования может быть направлено в форме электронного документа, подписанного электронной подписью в соответствии с требованиями Федерального закона от 06.04.2011 № 63-ФЗ «Об электронной подписи».

2. Порядок предоставления разрешения на условно разрешенный вид использования земельного участка или объекта капитального строительства определен статьей 39 ГрК РФ.

3. Проект решения о предоставлении разрешения на условно разрешенный вид использования подлежит рассмотрению на общественных обсуждениях или публичных слушаниях, проводимых в порядке, установленном статьей 5.1 ГрК РФ, с учетом положений статьи 39 ГрК РФ.

12. Предоставление разрешения на отклонение от предельных параметров разрешенного строительства, реконструкции объектов капитального строительства

1. Правообладатели земельных участков, размеры которых меньше установленных градостроительным регламентом минимальных размеров земельных участков либо конфигурация, инженерно-геологические или иные характеристики которых неблагоприятны для застройки, вправе обратиться за разрешениями на отклонение от предельных параметров разрешенного строительства, реконструкции объектов капитального строительства (далее также – разрешение на отклонение от предельных параметров).

2. Правообладатели земельных участков вправе обратиться за разрешениями на отклонение от предельных параметров разрешенного строительства, реконструкции объектов капитального строительства, если такое отклонение необходимо в целях однократного изменения одного или нескольких предельных параметров разрешенного строительства, реконструкции объектов капитального строительства, установленных градостроительным регламентом для конкретной территориальной зоны, не более чем на десять процентов.

3. Порядок предоставления разрешения на отклонение от предельных параметров определен статьей 40 ГрК РФ.

4. Проект решения о предоставлении разрешения на отклонение от предельных параметров подлежит рассмотрению на общественных обсуждениях или публичных слушаниях, проводимых в порядке, установленном статьей 5.1 ГрК РФ, с учетом положений статьи 39 ГрК РФ, за исключением случая, указанного в части 1.1 статьи 40 ГрК РФ. .

Раздел 4. Положения о подготовке документации по планировке территории органами местного самоуправления

13. Общие положения о подготовке документации по планировке территории

1. Подготовка документации по планировке территории осуществляется в целях обеспечения устойчивого развития территорий, в том числе выделения элементов планировочной структуры, установления границ земельных участков, установления границ зон планируемого размещения объектов капитального строительства.

2. Подготовка документации по планировке территории осуществляется в соответствии с главой 5 ГрК РФ.

3. Состав и содержание документации по планировке территории определяется ГрК РФ.

Раздел 5. Положения о проведении общественных обсуждений или публичных слушаний по вопросам землепользования и застройки

14. Общие положения о порядке проведения общественных обсуждений или публичных слушаний в сфере градостроительной деятельности

1. В целях соблюдения права человека на благоприятные условия жизнедеятельности, прав и законных интересов правообладателей земельных участков и объектов капитального строительства по проектам правил землепользования и застройки, проектам планировки территории, проектам межевания территории, проектам, предусматривающим внесение изменений в один из указанных утвержденных документов, проектам решений о предоставлении разрешения на условно разрешенный вид использования земельного участка или объекта капитального строительства, проектам решений о предоставлении разрешения на отклонение от предельных параметров разрешенного строительства, реконструкции объектов капитального строительства в соответствии с уставом муниципального образования и (или) нормативным правовым актом представительного органа муниципального образования и с учетом положений ГрК РФ проводятся общественные обсуждения или публичные слушания, за исключением случаев, предусмотренных ГрК РФ и другими федеральными законами.

2. Порядок проведения общественных обсуждений или публичных слушаний определяется ГрК РФ, Уставом Анновского сельского поселения Бобровского муниципального района Воронежской области и (или) нормативным правовым актом представительного органа муниципального образования.

Раздел 6. Положения о внесении изменений в Правила

15. Основания и порядок внесения изменений в Правила

1. Основания для рассмотрения вопроса о внесении изменений в настоящие Правила предусмотрены статьей 33 ГрК РФ.

2. Внесение изменений в Правила осуществляется в порядке, предусмотренном статьями 31 и 32 ГрК РФ, с учетом особенностей, установленных статьей 33 ГрК РФ.

Раздел 7. Положения о регулировании иных вопросов землепользования и застройки

16. Общие принципы регулирования иных вопросов землепользования и застройки на территории Анновского сельского поселения Бобровского муниципального района Воронежской области

Иные вопросы землепользования и застройки на территории Анновского сельского поселения Бобровского муниципального района Воронежской области регулируются законодательством Российской Федерации, Воронежской области, муниципальными правовыми актами Анновского сельского поселения Бобровского муниципального района Воронежской области.

ЧАСТЬ II. КАРТА ГРАДОСТРОИТЕЛЬНОГО ЗОНИРОВАНИЯ

17. Карта градостроительного зонирования

1. Карта градостроительного зонирования территории Анновского сельского поселения Бобровского муниципального района Воронежской области.

ПРАВИЛА ЗЕМЛЕПОЛЬЗОВАНИЯ И ЗАСТРОЙКИ

Карта градостроительного зонирования территории Анновского сельского поселения Бобровского муниципального района Воронежской области

УСЛОВНЫЕ ОБОЗНАЧЕНИЯ

Граница сельского поселения

Граница населенного пункта

Территории, для которых градостроительные регламенты не устанавливаются

Земли, покрытые поверхностными водами

Сельскохозяйственные угодья в составе земель сельскохозяйственного назначения

Территориальные зоны

Ж1 Зона застройки индивидуальными жилыми домами

ОД Общественно-деловая зона

СХ1 Зона сельскохозяйственного использования в границах населенных пунктов

СХ2 Зона сельскохозяйственного производства

ИТ1 Зона улиц, дорог, инженерной и транспортной инфраструктуры

СН1 Зона ритуальных объектов

Объекты транспортной инфраструктуры

Улично-дорожная сеть населенных пунктов

МАСШТАБ 1:25000

м 250 0 500 1500 2500 м

2. Карта градостроительного зонирования с отображением зон с особыми условиями использования территории Анновского сельского поселения Бобровского муниципального района Воронежской области.

ПРАВИЛА ЗЕМЛЕПОЛЬЗОВАНИЯ И ЗАСТРОЙКИ

Карта градостроительного зонирования с отображением зон с особыми условиями использования территории Анновского сельского поселения Бобровского муниципального района Воронежской области

УСЛОВНЫЕ ОБОЗНАЧЕНИЯ

Граница сельского поселения

Граница населенного пункта

Территории, для которых градостроительные регламенты не устанавливаются

Земли, покрытые поверхностными водами

Сельскохозяйственные угодья в составе земель сельскохозяйственного назначения

Территориальные зоны

Зона застройки индивидуальными жилыми домами

Общественно-деловая зона

Зона сельскохозяйственного использования в границах населенных пунктов

Зона сельскохозяйственного производства

Зона улиц, дорог, инженерной и транспортной инфраструктуры

Зона ритуальных объектов

Зоны с особыми условиями использования территории

Прибрежная защитная полоса

Водоохранная зона

Санитарно-защитная зона

Охранная зона объектов электроэнергетики

Охранная зона трубопроводов

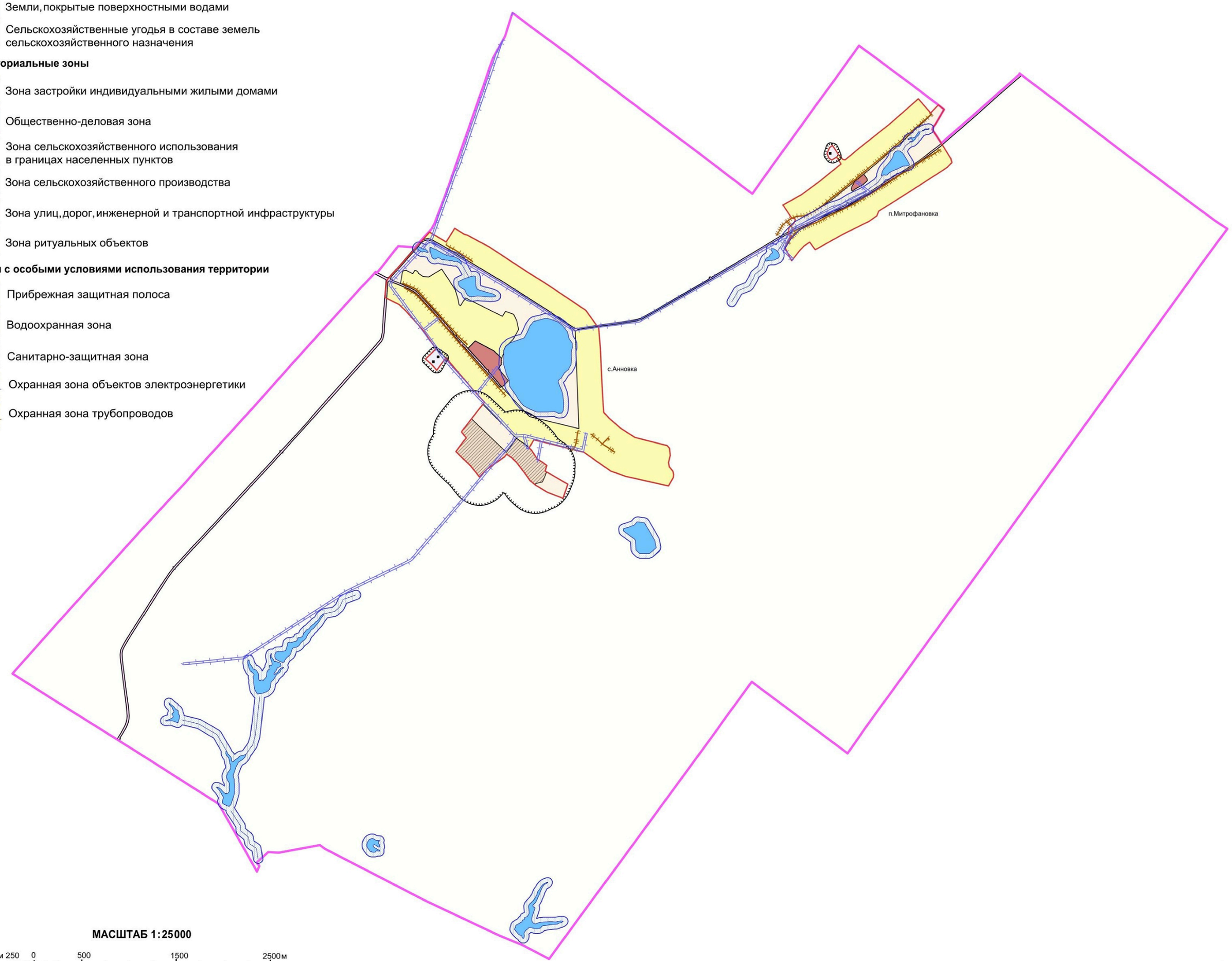

МАСШТАБ 1:25000

м 250 0 500 1500 2500м

18. Перечень территориальных зон, установленных на карте градостроительного зонирования

1. Порядок установления территориальных зон определен статьей 34 ГрК РФ. На карте градостроительного зонирования установлены следующие виды территориальных зон:

Наименование территориальной зоны	Кодовое обозначение территориальной зоны
Жилые зоны	
Зона застройки индивидуальными жилыми домами	**Ж1**
Общественно-деловые зоны	
Общественно-деловая зона	**ОД**
Зоны инженерной и транспортной инфраструктуры	
Зона улиц, дорог, инженерной и транспортной инфраструктуры	**ИТ1**
Зоны сельскохозяйственного использования	
Зона сельскохозяйственного использования в границах населенных пунктов	**СХ1**
Зона сельскохозяйственного производства	**СХ2**
Зоны специального назначения	
Зона ритуальных объектов	**СН1**

2. Сведения о границах территориальных зон, содержащие графическое описание местоположения границ территориальных зон, перечень координат характерных точек границ территориальных зон села Анновка, являются приложением № 1 к настоящим Правилам.

3. Сведения о границах территориальных зон, содержащие графическое описание местоположения границ территориальных зон, перечень координат характерных точек границ территориальных зон посёлка Митрофановка, являются приложением № 2 к настоящим Правилам.

4. Сведения о границах территориальных зон, содержащие графическое описание местоположения границ территориальных зон, перечень координат характерных точек границ территориальных зон, расположенных за границами населенных пунктов на территории Анновского сельского поселения, являются приложением № 3 к настоящим Правилам.

ЧАСТЬ III. ГРАДОСТРОИТЕЛЬНЫЕ РЕГЛАМЕНТЫ

19. Общие положения о градостроительном регламенте

1. Градостроительным регламентом определяется правовой режим земельных участков, равно как всего, что находится над и под поверхностью земельных участков и используется в процессе их застройки и последующей эксплуатации объектов капитального строительства.

2. Действие градостроительного регламента распространяется в равной мере на все земельные участки и объекты капитального строительства, расположенные в пределах границ территориальной зоны, обозначенной на карте градостроительного зонирования.

3. Земли и земельные участки, на которые действие градостроительных регламентов не распространяется или для которых градостроительные регламенты не устанавливаются, определены статьей 36 ГрК РФ.

20. Виды разрешенного использования

1. Разрешенное использование земельных участков и объектов капитального строительства может быть следующих видов:

- основные виды разрешенного использования;
- условно разрешенные виды использования;
- вспомогательные виды разрешенного использования, допустимые только в качестве дополнительных по отношению к основным видам разрешенного использования и условно разрешенным видам использования и осуществляемые совместно с ними.

2. Виды разрешенного использования (далее – ВРИ) земельных участков в настоящих Правилах определяются в соответствии с приказом Федеральной службы государственной регистрации, кадастра и картографии от 10.11.2020 № П/0412 «Об утверждении классификатора видов разрешенного использования земельных участков».

21. Градостроительные регламенты территориальных зон

1. Зона застройки индивидуальными жилыми домами – Ж1

№ п/п	Код ВРИ	Наименование ВРИ	Предельные (минимальные и (или) максимальные) размеры земельных участков, в том числе их площадь, м²		Максимальный процент застройки в границах земельного участка	Предельное количество этажей или предельная высота зданий, строений, сооружений	Минимальные отступы от границ земельных участков в целях определения мест допустимого размещения зданий, строений, сооружений, за пределами которых запрещено строительство зданий, строений, сооружений
			min	max			
ОСНОВНЫЕ ВИДЫ РАЗРЕШЕННОГО ИСПОЛЬЗОВАНИЯ ЗЕМЕЛЬНЫХ УЧАСТКОВ И ОБЪЕКТОВ КАПИТАЛЬНОГО СТРОИТЕЛЬСТВА							
1	2.1	Для индивидуального жилищного строительства	300	3000	50%	3 этажа	3 метра
2	2.3	Блокированная жилая застройка	80	3000	50%	3 этажа	3 метра; 0 метров – при примыкании к соседним зданиям
3	2.2	Для ведения личного подсобного хозяйства (приусадебный земельный участок)	300	5000	30%	3 этажа	3 метра
4	1.19	Сенокошение	600	50000	0%	не подлежит установлению	не подлежит установлению
5	1.20	Выпас сельскохозяйственных животных	300	50000	0%	не подлежит установлению	не подлежит установлению
6	3.1.1	Предоставление коммунальных услуг	не подлежит установлению	5000	не подлежат установлению		
7	3.4.1	Амбулаторно-поликлиническое обслуживание	не подлежат установлению			3 этажа	3 метра
8	3.5.1	Дошкольное, начальное и среднее общее образование	не подлежат установлению			4 этажа	3 метра
9	5.1.3	Площадки для занятий спортом	не подлежат установлению				
10	12.0.1	Улично-дорожная сеть	действие градостроительного регламента не распространяется				
11	12.0.2	Благоустройство территории	действие градостроительного регламента не распространяется				
УСЛОВНО РАЗРЕШЕННЫЕ ВИДЫ ИСПОЛЬЗОВАНИЯ ЗЕМЕЛЬНЫХ УЧАСТКОВ И ОБЪЕКТОВ КАПИТАЛЬНОГО СТРОИТЕЛЬСТВА							

№ п/п	Код ВРИ	Наименование ВРИ	Предельные (минимальные и (или) максимальные) размеры земельных участков, в том числе их площадь, м²		Максимальный процент застройки в границах земельного участка	Предельное количество этажей или предельная высота зданий, строений, сооружений	Минимальные отступы от границ земельных участков в целях определения мест допустимого размещения зданий, строений, сооружений, за пределами которых запрещено строительство зданий, строений, сооружений
			min	max			
12	2.1.1	Малоэтажная многоквартирная жилая застройка	600	не подлежит установлению	45%	4 этажа	6 метров
13	2.7.1	Хранение автотранспорта	не подлежат установлению				
14	3.7.1	Осуществление религиозных обрядов	не подлежат установлению				3 метра
15	3.10.1	Амбулаторное ветеринарное обслуживание	200	5000	60%	3 этажа	3 метра
16	4.4	Магазины	200	5000	60%	3 этажа	3 метра
17	5.1.2	Обеспечение занятий спортом в помещениях	не подлежат установлению		50%	не подлежит установлению	3 метра
18	8.3	Обеспечение внутреннего правопорядка	не подлежат установлению				3 метра

Ограничения использования земельных участков и объектов капитального строительства, устанавливаемые в соответствии с законодательством Российской Федерации, определяются пунктом 22 настоящих Правил.

2. Общественно-деловая зона – ОД

№ п/п	Код ВРИ	Наименование ВРИ	Предельные (минимальные и (или) максимальные) размеры земельных участков, в том числе их площадь, м²		Максимальный процент застройки в границах земельного участка	Предельное количество этажей или предельная высота зданий, строений, сооружений	Минимальные отступы от границ земельных участков в целях определения мест допустимого размещения зданий, строений, сооружений, за пределами которых запрещено строительство зданий, строений, сооружений
			min	max			
ОСНОВНЫЕ ВИДЫ РАЗРЕШЕННОГО ИСПОЛЬЗОВАНИЯ ЗЕМЕЛЬНЫХ УЧАСТКОВ И ОБЪЕКТОВ КАПИТАЛЬНОГО СТРОИТЕЛЬСТВА							
1	3.1.1	Предоставление коммунальных услуг	не подлежит установлению	5000	не подлежат установлению		
2	3.1.2	Административные здания организаций, обеспечивающих предоставление коммунальных услуг	не подлежат установлению		60%	не подлежит установлению	3 метра
3	3.2.2	Оказание социальной помощи населению	не подлежат установлению		60%	не подлежит установлению	6 метров
4	3.2.3	Оказание услуг связи	не подлежат установлению		60%	не подлежит установлению	6 метров
5	3.3	Бытовое обслуживание	200	не подлежит установлению	60%	не подлежит установлению	6 метров
6	3.4.1	Амбулаторно-поликлиническое обслуживание	не подлежат установлению			не подлежит установлению	6 метров
7	3.5.1	Дошкольное, начальное и среднее общее образование	не подлежат установлению			4 этажа	6 метров
8	3.6.1	Объекты культурно-досуговой деятельности	не подлежат установлению		60%	не подлежит установлению	6 метров
9	3.6.2.	Парки культуры и отдыха	не подлежат установлению				
10	3.7.1	Осуществление религиозных обрядов	не подлежат установлению				6 метров
11	3.8.1	Государственное управление	не подлежат установлению		60%	не подлежит установлению	6 метров
12	3.10.1	Амбулаторное ветеринарное обслуживание	не подлежат установлению		60%	3 этажа	3 метра
13	4.1	Деловое управление	не подлежат установлению		50%	не подлежит установлению	6 метров
14	4.3	Рынки	не подлежат установлению		45%	не подлежит установлению	6 метров

№ п/п	Код ВРИ	Наименование ВРИ	Предельные (минимальные и (или) максимальные) размеры земельных участков, в том числе их площадь, м²		Максимальный процент застройки в границах земельного участка	Предельное количество этажей или предельная высота зданий, строений, сооружений	Минимальные отступы от границ земельных участков в целях определения мест допустимого размещения зданий, строений, сооружений, за пределами которых запрещено строительство зданий, строений, сооружений
			min	max			
15	4.4	Магазины	200	не подлежит установлению	60%	не подлежит установлению	3 метра
16	4.5	Банковская и страховая деятельность	не подлежат установлению		60%	не подлежит установлению	6 метров
17	4.6	Общественное питание	400	не подлежит установлению	50%	не подлежит установлению	6 метров
18	4.7	Гостиничное обслуживание	600	не подлежит установлению	45%	не подлежит установлению	6 метров
19	4.9	Служебные гаражи	не подлежат установлению				3 метра
20	5.1.2	Обеспечение занятий спортом в помещениях	не подлежат установлению		45%	не подлежит установлению	6 метров
21	5.1.3	Площадки для занятий спортом	не подлежат установлению				
22	8.3	Обеспечение внутреннего правопорядка	не подлежат установлению				3 метра
23	12.0.1	Улично-дорожная сеть	действие градостроительного регламента не распространяется				
24	12.0.2	Благоустройство территории	действие градостроительного регламента не распространяется				
УСЛОВНО РАЗРЕШЕННЫЕ ВИДЫ ИСПОЛЬЗОВАНИЯ ЗЕМЕЛЬНЫХ УЧАСТКОВ И ОБЪЕКТОВ КАПИТАЛЬНОГО СТРОИТЕЛЬСТВА							
25	2.7.1	Хранение автотранспорта	не подлежат установлению				1 м
26	4.9.1.3	Автомобильные мойки	не подлежат установлению			1 этаж	3 метра

Ограничения использования земельных участков и объектов капитального строительства, устанавливаемые в соответствии с законодательством Российской Федерации, определяются пунктом 22 настоящих Правил.

3. Зона улиц, дорог, инженерной и транспортной инфраструктуры – ИТ1

№ п/п	Код ВРИ	Наименование ВРИ	Предельные (минимальные и (или) максимальные) размеры земельных участков, в том числе их площадь, м²		Максимальный процент застройки в границах земельного участка	Предельное количество этажей или предельная высота зданий, строений, сооружений	Минимальные отступы от границ земельных участков в целях определения мест допустимого размещения зданий, строений, сооружений, за пределами которых запрещено строительство зданий, строений, сооружений
			min	max			
ОСНОВНЫЕ ВИДЫ РАЗРЕШЕННОГО ИСПОЛЬЗОВАНИЯ ЗЕМЕЛЬНЫХ УЧАСТКОВ И ОБЪЕКТОВ КАПИТАЛЬНОГО СТРОИТЕЛЬСТВА							
1	7.2.1	Размещение автомобильных дорог	действие градостроительного регламента не распространяется				
2	3.1.1	Предоставление коммунальных услуг	не подлежат установлению				
3	12.0.1	Улично-дорожная сеть	действие градостроительного регламента не распространяется				
УСЛОВНО РАЗРЕШЕННЫЕ ВИДЫ ИСПОЛЬЗОВАНИЯ ЗЕМЕЛЬНЫХ УЧАСТКОВ И ОБЪЕКТОВ КАПИТАЛЬНОГО СТРОИТЕЛЬСТВА							
4	4.9.1	Объекты дорожного сервиса	не подлежат установлению				3 метра

Ограничения использования земельных участков и объектов капитального строительства, устанавливаемые в соответствии с законодательством Российской Федерации, определяются пунктом 22 настоящих Правил.

4. Зона сельскохозяйственного использования в границах населенных пунктов – СХ1

№ п/п	Код ВРИ	Наименование ВРИ	Предельные (минимальные и (или) максимальные) размеры земельных участков, в том числе их площадь, м²		Максимальный процент застройки в границах земельного участка	Предельное количество этажей или предельная высота зданий, строений, сооружений	Минимальные отступы от границ земельных участков в целях определения мест допустимого размещения зданий, строений, сооружений, за пределами которых запрещено строительство зданий, строений, сооружений
			min	max			
ОСНОВНЫЕ ВИДЫ РАЗРЕШЕННОГО ИСПОЛЬЗОВАНИЯ ЗЕМЕЛЬНЫХ УЧАСТКОВ И ОБЪЕКТОВ КАПИТАЛЬНОГО СТРОИТЕЛЬСТВА							
1	1.13	Рыбоводство	не подлежат установлению				
2	1.19	Сенокошение	не подлежат установлению				
3	1.20	Выпас сельскохозяйственных животных	не подлежат установлению				
4	3.1.1	Предоставление коммунальных услуг	не подлежат установлению				
5	11.1	Общее пользование водными объектами	не подлежат установлению				
УСЛОВНО РАЗРЕШЕННЫЕ ВИДЫ ИСПОЛЬЗОВАНИЯ ЗЕМЕЛЬНЫХ УЧАСТКОВ И ОБЪЕКТОВ КАПИТАЛЬНОГО СТРОИТЕЛЬСТВА							
6	5.3	Охота и рыбалка	не подлежат установлению				
7	11.2	Специальное пользование водными объектами	не подлежат установлению				
8	11.3	Гидротехнические сооружения	не подлежат установлению				

Ограничения использования земельных участков и объектов капитального строительства, устанавливаемые в соответствии с законодательством Российской Федерации, определяются пунктом 22 настоящих Правил.

5. Зона сельскохозяйственного производства – СХ2

№ п/п	Код ВРИ	Наименование ВРИ	Предельные (минимальные и (или) максимальные) размеры земельных участков, в том числе их площадь, м²		Максимальный процент застройки в границах земельного участка	Предельное количество этажей или предельная высота зданий, строений, сооружений	Минимальные отступы от границ земельных участков в целях определения мест допустимого размещения зданий, строений, сооружений, за пределами которых запрещено строительство зданий, строений, сооружений
			min	max			
ОСНОВНЫЕ ВИДЫ РАЗРЕШЕННОГО ИСПОЛЬЗОВАНИЯ ЗЕМЕЛЬНЫХ УЧАСТКОВ И ОБЪЕКТОВ КАПИТАЛЬНОГО СТРОИТЕЛЬСТВА							
1	1.1	Растениеводство	не подлежат установлению				
2	1.12	Пчеловодство	не подлежат установлению				
5	1.15	Хранение и переработка сельскохозяйственной продукции	не подлежат установлению				3 метра
6	1.16	Ведение личного подсобного хозяйства на полевых участках	не подлежат установлению				
7	1.17	Питомники	не подлежат установлению				
8	1.18	Обеспечение сельскохозяйственного производства	не подлежат установлению				3 метра
9	3.1.1	Предоставление коммунальных услуг	не подлежат установлению				
11	3.10	Ветеринарное обслуживание	не подлежат установлению		60%	не подлежит установлению	3 метра
12	6.8	Связь	не подлежат установлению				
13	6.9	Склад	не подлежат установлению		60%	не подлежит установлению	3 метра
14	6.9.1	Складские площадки	не подлежат установлению				
15	11.1	Общее пользование водными объектами	не подлежат установлению				
16	12.0	Земельные участки (территории) общего пользования	действие градостроительного регламента не распространяется				
УСЛОВНО РАЗРЕШЕННЫЕ ВИДЫ ИСПОЛЬЗОВАНИЯ ЗЕМЕЛЬНЫХ УЧАСТКОВ И ОБЪЕКТОВ КАПИТАЛЬНОГО СТРОИТЕЛЬСТВА							
17	1.7	Животноводство	не подлежат установлению				3 метра
18	6.4	Пищевая промышленность	не подлежат установлению				3 метра

Ограничения использования земельных участков и объектов капитального строительства, устанавливаемые в соответствии с законодательством Российской Федерации, определяются пунктом 22 настоящих Правил.

6. Зона ритуальных объектов - СН1

№ п/п	Код ВРИ	Наименование ВРИ	Предельные (минимальные и (или) максимальные) размеры земельных участков, в том числе их площадь, м²		Максимальный процент застройки в границах земельного участка	Предельное количество этажей или предельная высота зданий, строений, сооружений	Минимальные отступы от границ земельных участков в целях определения мест допустимого размещения зданий, строений, сооружений, за пределами которых запрещено строительство зданий, строений, сооружений
			min	max			
ОСНОВНЫЕ ВИДЫ РАЗРЕШЕННОГО ИСПОЛЬЗОВАНИЯ ЗЕМЕЛЬНЫХ УЧАСТКОВ И ОБЪЕКТОВ КАПИТАЛЬНОГО СТРОИТЕЛЬСТВА							
1	12.1	Ритуальная деятельность	не подлежит установлению	400000	не подлежит установлению	не подлежит установлению	3 метра
2	3.1.1	Предоставление коммунальных услуг	не подлежит установлению				
УСЛОВНО РАЗРЕШЕННЫЕ ВИДЫ ИСПОЛЬЗОВАНИЯ ЗЕМЕЛЬНЫХ УЧАСТКОВ И ОБЪЕКТОВ КАПИТАЛЬНОГО СТРОИТЕЛЬСТВА							
3	Не установлены						

Ограничения использования земельных участков и объектов капитального строительства, устанавливаемые в соответствии с законодательством Российской Федерации, определяются пунктом 22 настоящих Правил.

22. Ограничения использования земельных участков и объектов капитального строительства, устанавливаемые в соответствии с законодательством Российской Федерации

1. На территории Анновского сельского поселения Бобровского муниципального района Воронежской области устанавливаются следующие зоны с особыми условиями использования территории:

1) водоохранная (рыбоохранная) зона;

2) прибрежная защитная полоса;

3) охранная зона объектов электроэнергетики (объектов электросетевого хозяйства и объектов по производству электрической энергии);

4) охранная зона трубопроводов (газопроводов, нефтепроводов и нефтепродуктопроводов, аммиакопроводов);

5) санитарно-защитная зона.

2. Ограничения для зон с особыми условиями использования территории установлены в соответствии с действующими нормативами.

№ п/п	Вид зоны	Ограничения в использовании земельных участков и объектов капитального строительства	Основания установления ограничений
1	Водоохранная зона	В границах водоохраной зоны запрещается: - использование сточных вод в целях регулирования плодородия почв; - размещение кладбищ, скотомогильников, объектов размещения отходов производства и потребления, химических, взрывчатых, токсичных, отравляющих и ядовитых веществ, пунктов захоронения радиоактивных отходов; - осуществление авиационных мер по борьбе с вредными организмами; - движение и стоянка транспортных средств (кроме специальных транспортных средств), за исключением их движения по дорогам и стоянки на дорогах и в специально оборудованных местах, имеющих твердое покрытие; - строительство и реконструкция автозаправочных станций, складов горюче-смазочных материалов (за исключением случаев, если автозаправочные станции, склады горюче-смазочных материалов размещены на территориях портов, инфраструктуры внутренних водных путей, в том числе баз (сооружений) для стоянки маломерных судов, объектов органов федеральной службы безопасности), станций технического обслуживания, используемых для технического осмотра и ремонта транспортных средств, осуществление мойки транспортных средств; - хранение пестицидов и агрохимикатов (за исключением хранения агрохимикатов в специализированных хранилищах на территориях морских портов за пределами границ прибрежных защитных полос), применение пестицидов и агрохимикатов; - сброс сточных, в том числе дренажных, вод; - разведка и добыча общераспространенных полезных ископаемых (за исключением случаев, если разведка и добыча общераспространенных полезных ископаемых осуществляются пользователями недр, осуществляющими разведку и добычу иных видов полезных ископаемых, в границах предоставленных им в соответствии с законодательством Российской Федерации о недрах горных отводов и (или) геологических отводов на основании утвержденного технического проекта в соответствии со ст. 19.1 Закона Российской Федерации от 21 февраля 1992 года № 2395-1 «О недрах»).	Водный кодекс Российской Федерации
2	Прибрежная защитная полоса	В границах прибрежных защитных полос запрещается: - использование сточных вод в целях регулирования плодородия почв; - размещение кладбищ, скотомогильников, объектов размещения отходов	Водный кодекс Российской Федерации

		производства и потребления, химических, взрывчатых, токсичных, отравляющих и ядовитых веществ, пунктов захоронения радиоактивных отходов; - осуществление авиационных мер по борьбе с вредными организмами; - движение и стоянка транспортных средств (кроме специальных транспортных средств), за исключением их движения по дорогам и стоянки на дорогах и в специально оборудованных местах, имеющих твердое покрытие; - строительство и реконструкция автозаправочных станций, складов горюче-смазочных материалов (за исключением случаев, если автозаправочные станции, склады горюче-смазочных материалов размещены на территориях портов, инфраструктуры внутренних водных путей, в том числе баз (сооружений) для стоянки маломерных судов, объектов органов федеральной службы безопасности), станций технического обслуживания, используемых для технического осмотра и ремонта транспортных средств, осуществление мойки транспортных средств; - хранение пестицидов и агрохимикатов (за исключением хранения агрохимикатов в специализированных хранилищах на территориях морских портов за пределами границ прибрежных защитных полос), применение пестицидов и агрохимикатов; - сброс сточных, в том числе дренажных, вод; - разведка и добыча общераспространенных полезных ископаемых (за исключением случаев, если разведка и добыча общераспространенных полезных ископаемых осуществляются пользователями недр, осуществляющими разведку и добычу иных видов полезных ископаемых, в границах предоставленных им в соответствии с законодательством Российской Федерации о недрах горных отводов и (или) геологических отводов на основании утвержденного технического проекта в соответствии со ст. 19.1 Закона Российской Федерации от 21 февраля 1992 года № 2395-1 «О недрах»); - распашка земель; - размещение отвалов размываемых грунтов; - выпас сельскохозяйственных животных и организация для них летних лагерей, ванн.	
3	Охранная зона объектов электроэнергетики	1. В охранных зонах объектов электросетевого хозяйства, размещенных на земельных участках, запрещается осуществлять	Постановление Правительства Российской Федерации от 24.02.2009 № 160 «О порядке

	(объектов электросетевого хозяйства и объектов по производству электрической энергии)	любые действия, которые могут нарушить безопасную работу объектов электросетевого хозяйства, в том числе привести к их повреждению или уничтожению, и (или) повлечь причинение вреда жизни, здоровью граждан и имуществу физических или юридических лиц, а также повлечь нанесение экологического ущерба и возникновение пожаров, в том числе: - набрасывать на провода и опоры воздушных линий электропередачи посторонние предметы, а также подниматься на опоры воздушных линий электропередачи; - размещать любые объекты и предметы (материалы) в пределах созданных в соответствии с требованиями нормативно-технических документов проходов и подъездов для доступа к объектам электросетевого хозяйства, а также проводить любые работы и возводить сооружения, которые могут препятствовать доступу к объектам электросетевого хозяйства, без создания необходимых для такого доступа проходов и подъездов; - находиться в пределах огороженной территории и помещениях распределительных устройств и подстанций, открывать двери и люки распределительных устройств и подстанций, производить переключения и подключения в электрических сетях (указанное требование не распространяется на работников, занятых выполнением разрешённых в установленном порядке работ), разводить огонь в пределах охранных зон вводных и распределительных устройств, подстанций, воздушных линий электропередачи, а также в охранных зонах кабельных линий электропередачи; - размещать свалки; - производить работы ударными механизмами, сбрасывать тяжести массой свыше 5 тонн, производить сброс и слив едких и коррозионных веществ и горюче-смазочных материалов (в охранных зонах подземных кабельных линий электропередачи). 2. Для объектов электросетевого хозяйства напряжением свыше 1000 вольт, помимо действий, предусмотренных пунктом 1, запрещается: - складировать или размещать хранилища любых, в том числе горюче-смазочных материалов; - размещать детские и спортивные площадки, стадионы, рынки, торговые точки, полевые станы, загоны для скота, гаражи и стоянки	установления охранных зон объектов электросетевого хозяйства и особых условий использования земельных участков, расположенных в границах таких зон» Постановление Правительства Российской Федерации от 18.11.2013 № 1033 «О порядке установления охранных зон объектов по производству электрической энергии и особых условий использования земельных участков, расположенных в границах таких зон»

		всех видов машин и механизмов, проводить любые мероприятия, связанные с большим скоплением людей, не занятых выполнением разрешённых в установленном порядке работ (в охранных зонах воздушных линий электропередачи); - использовать (запускать) любые летательные аппараты, в том числе воздушных змеев, спортивные модели летательных аппаратов (в охранных зонах воздушных линий электропередачи); - бросать якоря с судов и осуществлять их проход с отданными якорями, цепями, лотами, волокушами и тралами (в охранных зонах подводных кабельных линий электропередачи); - осуществлять проход судов с поднятыми стрелами кранов и других механизмов (в охранных зонах воздушных линий электропередачи). 3. Без письменного решения о согласовании сетевой организации запрещается : - строительство, капитальный ремонт, реконструкция или снос зданий и сооружений; - горные, взрывные, мелиоративные работы, в том числе связанные с временным затоплением земель; - посадка и вырубка деревьев и кустарников; - дноуглубительные, землечерпальные и погрузочно-разгрузочные работы, добыча рыбы, других водных животных и растений придонными орудиями лова, устройство водопоев, колка и заготовка льда (в охранных зонах подводных кабельных линий электро-передачи); - проход судов, у которых расстояние по вертикали от верхнего крайнего габарита с грузом или без груза до нижней точки провеса проводов переходов воздушных линий электропередачи через водоёмы менее минимально допустимого расстояния, в том числе с учётом максимального уровня подъёма воды при паводке; - проезд машин и механизмов, имеющих общую высоту с грузом или без груза от поверхности дороги более 4,5 метра (в охранных зонах воздушных линий электропередачи); - земляные работы на глубине более 0,3 метра (на вспахиваемых землях на глубине более 0,45 метра), а также планировка грунта (в охранных зонах подземных кабельных линий электропередачи); - полив сельскохозяйственных культур в случае, если высота струи	

		воды может составить свыше 3 метров (в охранных зонах воздушных линий электропередачи); - полевые сельскохозяйственные работы с применением сельскохозяйственных машин и оборудования высотой более 4 метров (в охранных зонах воздушных линий электропередачи) или полевые сельскохозяйственные работы, связанные с вспашкой земли (в охранных зонах кабельных линий электропередачи). 4. Для объектов электросетевого хозяйства напряжением до 1000 вольт, помимо действий, предусмотренных пунктом 3, без письменного решения о согласовании сетевых организаций запрещается: - размещать детские и спортивные площадки, стадионы, рынки, торговые точки, полевые станы, загоны для скота, гаражи и стоянки всех видов машин и механизмов, садовые, огородные земельные участки и иные объекты недвижимости, расположенные в границах территории ведения гражданами садоводства или огородничества для собственных нужд объекты жилищного строительства, в том числе индивидуального (в охранных зонах воздушных линий электропередачи); - складировать или размещать хранилища любых, в том числе горюче-смазочных материалов; - устраивать причалы для стоянки судов, барж и плавучих кранов, бросать якоря с судов и осуществлять их проход с отданными якорями, цепями, лотами, волокушами и тралами (в охранных зонах подводных кабельных линий электропередачи). 5. В охранных зонах объектов по производству электрической энергии запрещается осуществлять действия, которые могут нарушить безопасную работу объектов, в том числе привести к их повреждению или уничтожению и (или) повлечь причинение вреда жизни, здоровью граждан и имуществу физических или юридических лиц, а также нанесение вреда окружающей среде и возникновение пожаров и чрезвычайных ситуаций, а именно: - убирать, перемещать, засыпать и повреждать предупреждающие знаки; - размещать кладбища, скотомогильники, захоронения отходов	

		производства и потребления, радиоактивных, химических, взрывчатых, токсичных, отравляющих и ядовитых веществ; - производить сброс и слив едких и коррозионных веществ, в том числе растворов кислот, щелочей и солей, а также горюче-смазочных материалов; - разводить огонь и размещать какие-либо открытые или закрытые источники огня; - проводить работы, размещать объекты и предметы, возводить сооружения, которые могут препятствовать доступу к объектам, без создания необходимых для такого доступа проходов и подъездов; - производить работы ударными механизмами, сбрасывать тяжести массой свыше 5 тонн; - складировать любые материалы, в том числе взрывоопасные, пожароопасные и горюче-смазочные. 6. Без письменного согласования владельцев объектов по производству электрической энергии запрещается : - размещать детские и спортивные площадки, стадионы, рынки, торговые точки, полевые станы, загоны для скота, гаражи и стоянки всех видов машин и механизмов; - проводить любые мероприятия, связанные с пребыванием людей, не занятых выполнением работ, разрешенных в установленном порядке; - осуществлять горные, взрывные, мелиоративные работы, в том числе связанные с временным затоплением земель.	

4	Охранная зона трубопроводов (газопроводов, нефтепроводов и нефтепродуктопроводов, аммиакопроводов)	1. В охранных зонах трубопроводов запрещается производить всякого рода действия, могущие нарушить нормальную эксплуатацию трубопроводов либо привести к их повреждению, в частности: - перемещать, засыпать и ломать опознавательные и сигнальные знаки, контрольно - измерительные пункты; - открывать люки, калитки и двери необслуживаемых усилительных пунктов кабельной связи, ограждений узлов линейной арматуры, станций катодной и дренажной защиты, линейных и смотровых колодцев и других линейных устройств, открывать и закрывать краны и задвижки, отключать или включать средства связи, энергоснабжения и телемеханики трубопроводов; - устраивать всякого рода свалки, выливать растворы кислот, солей и щелочей; - разрушать берегоукрепительные сооружения, водопропускные устройства, земляные и иные сооружения (устройства), предохраняющие трубопроводы от разрушения, а прилегающую территорию и окружающую местность - от аварийного разлива транспортируемой продукции; - бросать якоря, проходить с отданными якорями, цепями, лотами, волокушами и тралами, производить дноуглубительные и землечерпальные работы; - разводить огонь и размещать какие-либо открытые или закрытые источники огня. 2. В охранных зонах трубопроводов без письменного разрешения предприятий трубопроводного транспорта запрещается: - возводить любые постройки и сооружения; на расстоянии ближе 1000 м от оси аммиакопровода запрещается: строить коллективные сады с жилыми домами, устраивать массовые спортивные соревнования, соревнования с участием зрителей, купания, массовый отдых людей, любительское рыболовство, расположение временных полевых жилищ и станов любого назначения, загоны для скота; - высаживать деревья и кустарники всех видов, складировать корма, удобрения, материалы, сено и солому, располагать коновязи, содержать скот, выделять рыбопромысловые участки, производить добычу рыбы, а также водных животных и растений, устраивать водопои, производить колку и заготовку льда;	Федеральный закон от 31.03.1999 № 69-ФЗ «О газоснабжении в Российской Федерации» «Правила охраны магистральных трубопроводов», утвержденные Минтопэнерго России 29.04.1992, Постановлением Госгортехнадзора России от 22.04.1992 № 9 Постановление Госгортехнадзора России от 23.11.1994 № 61 «О распространении «Правил охраны магистральных трубопроводов» на магистральные аммиакопроводы» Постановление Правительства Российской Федерации от 08.09.2017 № 1083 «Об утверждении Правил охраны магистральных газопроводов и о внесении изменений в Положение о представлении в федеральный орган исполнительной власти (его территориальные органы), уполномоченный Правительством Российской Федерации на осуществление государственного кадастрового учета, государственной регистрации прав, ведение Единого государственного реестра недвижимости и предоставление сведений, содержащихся в Едином государственном реестре недвижимости, федеральными органами исполнительной власти, органами государственной власти субъектов Российской Федерации и органами местного самоуправления дополнительных сведений, воспроизводимых на публичных кадастровых картах»

		- сооружать проезды и переезды через трассы трубопроводов. устраивать стоянки автомобильного транспорта, тракторов и механизмов, размещать сады и огороды; - производить мелиоративные земляные работы, сооружать оросительные и осушительные системы; - производить всякого рода открытые и подземные, горные, строительные, монтажные и взрывные работы, планировку грунта. 3. В охранных зонах магистральных газопроводов запрещается: - перемещать, засыпать, повреждать и разрушать контрольно-измерительные и контрольно-диагностические пункты, предупредительные надписи, опознавательные и сигнальные знаки местонахождения магистральных газопроводов; - открывать двери и люки необслуживаемых усилительных пунктов на кабельных линиях связи, калитки ограждений узлов линейной арматуры, двери установок электрохимической защиты, люки линейных и смотровых колодцев, открывать и закрывать краны, задвижки, отключать и включать средства связи, энергоснабжения, устройства телемеханики магистральных газопроводов; - устраивать свалки, осуществлять сброс и слив едких и коррозионно-агрессивных веществ и горюче-смазочных материалов; - складировать любые материалы, в том числе горюче-смазочные, или размещать хранилища любых материалов; - повреждать берегозащитные, водовыпускные сооружения, земляные и иные сооружения (устройства), предохраняющие магистральный газопровод от разрушения; - осуществлять постановку судов и плавучих объектов на якорь, добычу морских млекопитающих, рыболовство придонными орудиями добычи (вылова) водных биологических ресурсов, плавание с вытравленной якорь-цепью; - проводить дноуглубительные и другие работы, связанные с изменением дна и берегов водных объектов, за исключением работ, необходимых для технического обслуживания объекта магистрального газопровода; - проводить работы с использованием ударно-импульсных устройств и вспомогательных механизмов, сбрасывать грузы; - осуществлять рекреационную деятельность (кроме деятельности по	Постановление Правительства Российской Федерации от 20.11.2000 № 878 «Об утверждении Правил охраны газораспределительных сетей»

		размещению туристских стоянок), разводить костры и размещать источники огня; - огораживать и перегораживать охранные зоны; - размещать какие-либо здания, строения, сооружения, не относящиеся к объектам, указанным в пункте 2 Правил, за исключением объектов, указанных в подпунктах «д» – «к» и «м» пункта 6 Правил, утвержденных Постановлением Правительства Российской Федерации от 08.09.2017 № 1083; - осуществлять несанкционированное подключение (присоединение) к магистральному газопроводу. 4. В охранных зонах магистральных газопроводов без письменного разрешения собственника магистрального газопровода или организации, эксплуатирующей магистральный газопровод не допускается: - проведение горных, взрывных, строительных, монтажных, мелиоративных работ, в том числе работ, связанных с затоплением земель; - осуществление посадки и вырубки деревьев и кустарников; - проведение погрузочно-разгрузочных работ, устройство водопоев скота, колка и заготовка льда; - проведение земляных работ на глубине более чем 0,3 метра, планировка грунта; - сооружение запруд на реках и ручьях; - складирование кормов, удобрений, сена, соломы, размещение полевых станов и загонов для скота; - размещение туристских стоянок; - размещение гаражей, стоянок и парковок транспортных средств; - сооружение переездов через магистральные газопроводы; - прокладка инженерных коммуникаций; - проведение инженерных изысканий, связанных с бурением скважин и устройством шурфов; - устройство причалов для судов и пляжей; - проведение работ на объектах транспортной инфраструктуры, находящихся на территории охранной зоны; - проведение работ, связанных с временным затоплением земель, не относящихся к землям сельскохозяйственного назначения.	

		5. В границах охранной зоны газораспределительных сетей запрещается: - строить объекты жилищно-гражданского и производственного назначения; - сносить и реконструировать мосты, коллекторы, автомобильные и железные дороги с расположенными на них газораспределительными сетями без предварительного выноса этих газопроводов по согласованию с эксплуатационными организациями; - разрушать берегоукрепительные сооружения, водопропускные устройства, земляные и иные сооружения, предохраняющие газораспределительные сети от разрушений; - перемещать, повреждать, засыпать и уничтожать опознавательные знаки, контрольно-измерительные пункты и другие устройства газораспределительных сетей; - устраивать свалки и склады, разливать растворы кислот, солей, щелочей и других химически активных веществ; - огораживать и перегораживать охранные зоны, препятствовать доступу персонала эксплуатационных организаций к газораспределительным сетям, проведению обслуживания и устранению повреждений газораспределительных сетей; - разводить огонь и размещать источники огня; - рыть погреба, копать и обрабатывать почву сельскохозяйственными и мелиоративными орудиями и механизмами на глубину более 0,3 метра; - открывать калитки и двери газорегуляторных пунктов, станций катодной и дренажной защиты, люки подземных колодцев, включать или отключать электроснабжение средств связи, освещения и систем телемеханики; - набрасывать, приставлять и привязывать к опорам и надземным газопроводам, ограждениям и зданиям газораспределительных сетей посторонние предметы, лестницы, влезать на них; - самовольно подключаться к газораспределительным сетям.	

5	Санитарно-защитная зона	В границах санитарно-защитной зоны не допускается использования земельных участков в целях: - размещения жилой застройки, объектов образовательного и медицинского назначения, спортивных сооружений открытого типа, организаций отдыха детей и их оздоровления, зон рекреационного назначения и для ведения садоводства; - размещения объектов для производства и хранения лекарственных средств, объектов пищевых отраслей промышленности, оптовых складов продовольственного сырья и пищевой продукции, комплексов водопроводных сооружений для подготовки и хранения питьевой воды, использования земельных участков в целях производства, хранения и переработки сельскохозяйственной продукции, предназначенной для дальнейшего использования в качестве пищевой продукции, если химическое, физическое и (или) биологическое воздействие объекта, в отношении которого установлена санитарно-защитная зона, приведет к нарушению качества и безопасности таких средств, сырья, воды и продукции в соответствии с установленными требованиями.	Постановление Правительства Российской Федерации от 03.03.2018 № 222 «Об утверждении Правил установления санитарно-защитных зон и использования земельных участков, расположенных в границах санитарно-защитных зон»

Приложение № 1
к правилам землепользования и застройки
Анновского сельского поселения
Бобровского муниципального района
Воронежской области

СВЕДЕНИЯ О ГРАНИЦАХ ТЕРРИТОРИАЛЬНЫХ ЗОН, СОДЕРЖАЩИЕ ГРАФИЧЕСКОЕ ОПИСАНИЕ МЕСТОПОЛОЖЕНИЯ ГРАНИЦ ТЕРРИТОРИАЛЬНЫХ ЗОН, ПЕРЕЧЕНЬ КООРДИНАТ ХАРАКТЕРНЫХ ТОЧЕК ГРАНИЦ ТЕРРИТОРИАЛЬНЫХ ЗОН СЕЛА АННОВКА

ОПИСАНИЕ МЕСТОПОЛОЖЕНИЯ ГРАНИЦ

Зона застройки индивидуальными жилыми домами – Ж1

(наименование объекта, местоположение границ которого описано
(далее - объект)

Раздел 1

Сведения об объекте		
№ п/п	Характеристики объекта	Описание характеристик
1	2	3
1	Местоположение объекта	Воронежская область, Бобровский муниципальный район, Анновское сельское поселение, село Анновка
2	Площадь объекта ± величина погрешности определения площади (Р ± Дельта Р)	2164851+/-5150 м²
3	Иные характеристики объекта	-

Раздел 2

Сведения о местоположении границ объекта					
1. Система координат: МСК - 36, зона 2					
2. Сведения о характерных точках границ объекта					
Обозначение характерных точек границ	Координаты, м		Метод определения координат характерной точки	Средняя квадратическая погрешность положения характерной точки (Mt), м	Описание обозначения точки на местности (при наличии)
	X	Y			
1	2	3	4	5	6
1	439632.94	2167021.95	Картометрический	1.00	-
2	439717.03	2167095.68	Картометрический	1.00	-
3	439612.88	2167272.58	Картометрический	1.00	-
4	439756.69	2167362.59	Картометрический	1.00	-
5	439694.93	2167467.46	Картометрический	1.00	-
6	439686.31	2167496.92	Картометрический	1.00	-
7	439559.58	2167729.02	Картометрический	1.00	-
8	439282.45	2168151.11	Картометрический	1.00	-
9	439182.60	2168315.61	Картометрический	1.00	-
10	438890.31	2168751.18	Картометрический	1.00	-
11	438729.22	2168868.96	Картометрический	1.00	-
12	438720.69	2168806.78	Картометрический	1.00	-
13	438699.64	2168668.16	Картометрический	1.00	-
14	438698.21	2168659.12	Картометрический	1.00	-
15	438697.59	2168646.58	Картометрический	1.00	-
16	438699.44	2168636.30	Картометрический	1.00	-
17	438702.45	2168630.56	Картометрический	1.00	-
18	438707.83	2168622.18	Картометрический	1.00	-
19	438799.20	2168479.75	Картометрический	1.00	-
20	438901.92	2168330.71	Картометрический	1.00	-
21	438955.82	2168243.54	Картометрический	1.00	-
22	439006.35	2168165.51	Картометрический	1.00	-
23	439081.85	2168046.90	Картометрический	1.00	-
24	439129.01	2167972.76	Картометрический	1.00	-
25	439194.31	2167871.62	Картометрический	1.00	-
26	439210.74	2167841.48	Картометрический	1.00	-
27	439283.95	2167718.71	Картометрический	1.00	-
28	439318.66	2167658.42	Картометрический	1.00	-
29	439447.00	2167448.19	Картометрический	1.00	-
30	439540.51	2167290.77	Картометрический	1.00	-
31	439633.56	2167127.57	Картометрический	1.00	-
32	439648.13	2167091.97	Картометрический	1.00	-
33	439647.79	2167066.93	Картометрический	1.00	-
34	439641.17	2167039.70	Картометрический	1.00	-
1	439632.94	2167021.95	Картометрический	1.00	-

1	2	3	4	5	6
35	439198.73	2166662.94	Аналитический	0.10	-
36	439200.59	2166670.18	Аналитический	0.10	-
37	439191.41	2166692.82	Аналитический	0.10	-
38	439184.70	2166708.11	Аналитический	0.10	-
39	439151.28	2166788.97	Аналитический	0.10	-
40	439109.61	2166888.89	Аналитический	0.10	-
41	439079.55	2166940.43	Аналитический	0.10	-
42	439040.16	2166981.56	Аналитический	0.10	-
43	438974.31	2167040.94	Аналитический	0.10	-
44	438900.67	2167110.58	Аналитический	0.10	-
45	438811.53	2167189.18	Аналитический	0.10	-
46	438775.55	2167218.75	Аналитический	0.10	-
47	438688.59	2167294.01	Аналитический	0.10	-
48	438652.11	2167327.15	Аналитический	0.10	-
49	438619.00	2167355.82	Аналитический	0.10	-
50	438546.81	2167421.27	Аналитический	0.10	-
51	438532.48	2167418.31	Аналитический	0.10	-
52	438520.23	2167429.43	Аналитический	0.10	-
53	438522.78	2167442.54	Аналитический	0.10	-
54	438502.59	2167460.96	Аналитический	0.10	-
55	438473.47	2167487.65	Аналитический	0.10	-
56	438425.01	2167531.88	Аналитический	0.10	-
57	438342.86	2167605.24	Аналитический	0.10	-
58	438274.61	2167667.28	Аналитический	0.10	-
59	438214.84	2167720.49	Аналитический	0.10	-
60	438197.24	2167736.94	Аналитический	0.10	-
61	438169.17	2167760.99	Аналитический	0.10	-
62	438112.50	2167809.52	Аналитический	0.10	-
63	438073.30	2167843.09	Аналитический	0.10	-
64	438083.36	2167855.26	Картометрический	1.00	-
65	437764.39	2168156.13	Картометрический	1.00	-
66	437636.95	2168679.96	Картометрический	1.00	-
67	438671.90	2168638.97	Картометрический	1.00	-
68	438670.68	2168649.50	Картометрический	1.00	-
69	438678.82	2168658.63	Картометрический	1.00	-
70	438685.97	2168669.16	Картометрический	1.00	-
71	438689.38	2168678.46	Картометрический	1.00	-
72	438698.56	2168744.15	Картометрический	1.00	-
73	438708.42	2168810.42	Картометрический	1.00	-
74	438715.28	2168860.32	Картометрический	1.00	-
75	438718.60	2168887.27	Картометрический	1.00	-
76	438486.52	2168906.53	Картометрический	1.00	-
77	438148.32	2168920.93	Картометрический	1.00	-
78	437893.52	2168935.73	Картометрический	1.00	-
79	437807.43	2168942.04	Картометрический	1.00	-
80	437743.69	2168998.89	Картометрический	1.00	-
81	437705.77	2169042.91	Картометрический	1.00	-

1	2	3	4	5	6
82	437642.24	2169116.63	Картометрический	1.00	-
83	437543.30	2169269.16	Картометрический	1.00	-
84	437456.58	2169610.89	Картометрический	1.00	-
85	437429.00	2169636.46	Картометрический	1.00	-
86	437353.81	2169644.74	Картометрический	1.00	-
87	437276.21	2169625.28	Картометрический	1.00	-
88	437232.75	2169634.08	Картометрический	1.00	-
89	437184.64	2169671.83	Картометрический	1.00	-
90	437149.05	2169680.26	Картометрический	1.00	-
91	437117.22	2169675.69	Картометрический	1.00	-
92	437028.40	2169624.80	Картометрический	1.00	-
93	437131.56	2169171.84	Картометрический	1.00	-
94	437186.48	2169015.50	Картометрический	1.00	-
95	437385.98	2168729.54	Картометрический	1.00	-
96	437518.33	2168202.13	Картометрический	1.00	-
97	437433.28	2168153.38	Картометрический	1.00	-
98	437465.55	2168116.53	Картометрический	1.00	-
99	437532.41	2168016.60	Картометрический	1.00	-
100	437893.02	2167661.16	Картометрический	1.00	-
101	437915.03	2167678.40	Картометрический	1.00	-
102	438028.76	2167575.37	Картометрический	1.00	-
103	438385.34	2167270.51	Картометрический	1.00	-
104	438481.15	2167164.02	Картометрический	1.00	-
105	438610.55	2167074.93	Картометрический	1.00	-
106	438679.95	2167027.54	Картометрический	1.00	-
107	438680.38	2167027.16	Картометрический	1.00	-
108	438882.42	2166844.57	Картометрический	1.00	-
109	438950.76	2166771.74	Картометрический	1.00	-
110	439016.68	2166642.03	Картометрический	1.00	-
111	439148.94	2166652.36	Картометрический	1.00	-
112	439188.80	2166656.32	Картометрический	1.00	-
35	439198.73	2166662.94	Аналитический	0.10	-
113	439294.40	2166808.58	Картометрический	1.00	-
114	439309.49	2166819.96	Картометрический	1.00	-
115	439311.74	2166834.90	Картометрический	1.00	-
116	439312.18	2166848.50	Картометрический	1.00	-
117	439277.42	2166918.74	Картометрический	1.00	-
118	439311.93	2166938.67	Картометрический	1.00	-
119	439306.61	2166960.47	Картометрический	1.00	-
120	439291.50	2166975.08	Картометрический	1.00	-
121	439280.87	2166978.87	Картометрический	1.00	-
122	439247.76	2167028.62	Картометрический	1.00	-
123	439243.43	2167087.51	Картометрический	1.00	-
124	439326.28	2167225.97	Картометрический	1.00	-
125	439236.86	2167284.75	Картометрический	1.00	-
126	439105.13	2167370.12	Картометрический	1.00	-
127	439006.97	2167399.04	Картометрический	1.00	-

1	2	3	4	5	6
128	438948.99	2167409.02	Картометрический	1.00	-
129	438938.03	2167424.86	Картометрический	1.00	-
130	439020.24	2167476.85	Картометрический	1.00	-
131	438826.33	2167868.93	Картометрический	1.00	-
132	438879.54	2167901.04	Картометрический	1.00	-
133	438848.09	2167988.31	Картометрический	1.00	-
134	438775.82	2168020.70	Картометрический	1.00	-
135	438686.46	2168040.00	Картометрический	1.00	-
136	438583.27	2167983.73	Картометрический	1.00	-
137	438540.98	2167942.29	Картометрический	1.00	-
138	438503.80	2167900.46	Картометрический	1.00	-
139	438464.29	2167884.19	Картометрический	1.00	-
140	438435.06	2167884.19	Картометрический	1.00	-
141	438381.44	2167860.25	Картометрический	1.00	-
142	438460.93	2167777.66	Аналитический	0.10	-
143	438545.37	2167618.97	Картометрический	1.00	-
144	438565.20	2167580.76	Картометрический	1.00	-
145	438485.36	2167501.77	Аналитический	0.10	-
146	438561.27	2167429.91	Аналитический	0.10	-
147	438610.95	2167383.65	Аналитический	0.10	-
148	438616.93	2167378.01	Аналитический	0.10	-
149	438619.01	2167379.54	Аналитический	0.10	-
150	438623.73	2167383.01	Аналитический	0.10	-
151	438630.20	2167376.81	Аналитический	0.10	-
152	438623.60	2167369.14	Аналитический	0.10	-
153	438623.41	2167368.45	Аналитический	0.10	-
154	438623.86	2167366.31	Аналитический	0.10	-
155	438640.53	2167350.76	Аналитический	0.10	-
156	438642.64	2167352.56	Аналитический	0.10	-
157	438701.03	2167307.37	Аналитический	0.10	-
158	438738.66	2167275.46	Аналитический	0.10	-
159	438786.19	2167233.46	Аналитический	0.10	-
160	438823.11	2167200.84	Аналитический	0.10	-
161	438913.66	2167121.06	Аналитический	0.10	-
162	438986.78	2167054.34	Аналитический	0.10	-
163	439050.88	2166995.71	Аналитический	0.10	-
164	439076.44	2166971.19	Аналитический	0.10	-
165	439094.47	2166951.70	Аналитический	0.10	-
166	439108.41	2166931.83	Аналитический	0.10	-
167	439118.53	2166911.06	Аналитический	0.10	-
168	439152.48	2166836.89	Аналитический	0.10	-
169	439169.33	2166798.07	Аналитический	0.10	-
170	439173.25	2166788.32	Картометрический	1.00	-
113	439294.40	2166808.58	Картометрический	1.00	-

3. Сведения о характерных точках части (частей) границы объекта					
Обозначение характерных точек части границы	Координаты, м		Метод определения координат характерной точки	Средняя квадратическая погрешность положения характерной точки (Mt), м	Описание обозначения точки на местности (при наличии)
	X	Y			
1	2	3	4	5	6
Часть №					
-	-	-	-	-	-

Раздел 3

Сведения о местоположении измененных (уточненных) границ объекта							
1. Система координат: -							
2. Сведения о характерных точках границ объекта							
Обозначение характерных точек границ	Существующие координаты, м		Измененные (уточненные) координаты, м		Метод определения координат характерной точки	Средняя квадратическая погрешность положения характерной точки (Mt), м	Описание обозначения точки на местности (при наличии)
	X	Y	X	Y			
1	2	3	4	5	6	7	8
-	-	-	-	-	-	-	-
3.Сведения о характерных точках части (частей) границы объекта							
Часть №							
-	-	-	-	-	-	-	-

Раздел 4

План границ объекта

Заместитель руководителя КУМИ муниципально-правовой центр

Подпись _____ Ф.И.О. Романова Дата « 10 » февраля 2023 г.

Место для отметок лица, выполнившего описание местоположения границ объекта

ОПИСАНИЕ МЕСТОПОЛОЖЕНИЯ ГРАНИЦ

Общественно-деловая зона – ОД

(наименование объекта, местоположение границ которого описано
(далее - объект)

Раздел 1

Сведения об объекте		
№ п/п	Характеристики объекта	Описание характеристик
1	2	3
1	Местоположение объекта	Воронежская область, Бобровский муниципальный район, Анновское сельское поселение, село Анновка
2	Площадь объекта ± величина погрешности определения площади (Р ± Дельта Р)	79061+/-984 м²
3	Иные характеристики объекта	-

Раздел 2

Сведения о местоположении границ объекта					
1. Система координат: МСК - 36, зона 2					
2. Сведения о характерных точках границ объекта					
Обозначение характерных точек границ	Координаты, м		Метод определения координат характерной точки	Средняя квадратическая погрешность положения характерной точки (Mt), м	Описание обозначения точки на местности (при наличии)
	X	Y			
1	2	3	4	5	6
1	438565.20	2167580.76	Картометрический	1.00	-
2	438545.37	2167618.97	Картометрический	1.00	-
3	438460.93	2167777.66	Аналитический	0.10	-
4	438381.44	2167860.25	Картометрический	1.00	-
5	438316.48	2167859.09	Картометрический	1.00	-
6	438276.38	2167823.53	Картометрический	1.00	-
7	438142.16	2167933.34	Картометрический	1.00	-
8	438082.62	2167874.10	Картометрический	1.00	-
9	438083.36	2167855.26	Аналитический	0.10	-
10	438210.18	2167750.15	Аналитический	0.10	-
11	438218.73	2167738.79	Аналитический	0.10	-
12	438241.50	2167719.18	Аналитический	0.10	-
13	438245.05	2167719.18	Аналитический	0.10	-
14	438252.34	2167724.27	Аналитический	0.10	-
15	438261.16	2167715.79	Аналитический	0.10	-
16	438258.29	2167707.52	Аналитический	0.10	-
17	438262.66	2167703.89	Аналитический	0.10	-
18	438287.77	2167681.26	Аналитический	0.10	-
19	438356.01	2167620.73	Аналитический	0.10	-
20	438436.25	2167546.23	Аналитический	0.10	-
21	438485.36	2167501.77	Аналитический	0.10	-
1	438565.20	2167580.76	Картометрический	1.00	-
3. Сведения о характерных точках части (частей) границы объекта					
Обозначение характерных точек части границы	Координаты, м		Метод определения координат характерной точки	Средняя квадратическая погрешность положения характерной точки (Mt), м	Описание обозначения точки на местности (при наличии)
	X	Y			
1	2	3	4	5	6
Часть №					
-	-	-	-	-	-

Раздел 3

Сведения о местоположении измененных (уточненных) границ объекта							
1. Система координат: -							
2. Сведения о характерных точках границ объекта							
Обозначение характерных точек границ	Существующие координаты, м		Измененные (уточненные) координаты, м		Метод определения координат характерной точки	Средняя квадратическая погрешность положения характерной точки (Mt), м	Описание обозначения точки на местности (при наличии)
	X	Y	X	Y			
1	2	3	4	5	6	7	8
-	-	-	-	-	-	-	-
3.Сведения о характерных точках части (частей) границы объекта							
Часть №							
-	-	-	-	-	-	-	-

Раздел 4

План границ объекта



Масштаб 1:2000

Используемые условные знаки и обозначения:

границы территориальной зоны

• 1 характерная точка границ территориальной зоны

Заместитель руководителя БУВО «Нормативно-проектный центр»

Подпись А.В. Ромашов Дата « 16 » февраля 2021 г.

Место для оттиска печати (при наличии) лица, составившего описание местоположения границ объекта

ОПИСАНИЕ МЕСТОПОЛОЖЕНИЯ ГРАНИЦ

Зона улиц, дорог, инженерной и транспортной инфраструктуры – ИТ1

(наименование объекта, местоположение границ которого описано
(далее - объект)

Раздел 1

Сведения об объекте		
№ п/п	Характеристики объекта	Описание характеристик
1	2	3
1	Местоположение объекта	Воронежская область, Бобровский муниципальный район, Анновское сельское поселение, село Анновка
2	Площадь объекта ± величина погрешности определения площади (Р ± Дельта Р)	72589+/-943 м²
3	Иные характеристики объекта	-

Раздел 2

Сведения о местоположении границ объекта					
1. Система координат: МСК - 36, зона 2					
2. Сведения о характерных точках границ объекта					
Обозначение характерных точек границ	Координаты, м		Метод определения координат характерной точки	Средняя квадратическая погрешность положения характерной точки (Mt), м	Описание обозначения точки на местности (при наличии)
	X	Y			
1	2	3	4	5	6
1	439632.94	2167021.95	Картометрический	1.00	-
2	439641.17	2167039.70	Картометрический	1.00	-
3	439647.79	2167066.93	Картометрический	1.00	-
4	439648.13	2167091.97	Картометрический	1.00	-
5	439633.56	2167127.57	Картометрический	1.00	-
6	439540.51	2167290.77	Картометрический	1.00	-
7	439447.00	2167448.19	Картометрический	1.00	-
8	439318.66	2167658.42	Картометрический	1.00	-
9	439283.95	2167718.71	Картометрический	1.00	-
10	439210.74	2167841.48	Картометрический	1.00	-
11	439194.31	2167871.62	Картометрический	1.00	-
12	439129.01	2167972.76	Картометрический	1.00	-
13	439081.85	2168046.90	Картометрический	1.00	-
14	439006.35	2168165.51	Картометрический	1.00	-
15	438955.82	2168243.54	Картометрический	1.00	-
16	438901.92	2168330.71	Картометрический	1.00	-
17	438799.20	2168479.75	Картометрический	1.00	-
18	438707.83	2168622.18	Картометрический	1.00	-
19	438702.45	2168630.56	Картометрический	1.00	-
20	438699.44	2168636.30	Картометрический	1.00	-
21	438697.59	2168646.58	Картометрический	1.00	-
22	438698.21	2168659.12	Картометрический	1.00	-
23	438699.64	2168668.16	Картометрический	1.00	-
24	438720.69	2168806.78	Картометрический	1.00	-
25	438729.22	2168868.96	Картометрический	1.00	-
26	438727.53	2168870.22	Картометрический	1.00	-
27	438729.66	2168886.36	Картометрический	1.00	-
28	438718.64	2168887.27	Картометрический	1.00	-
29	438718.60	2168887.27	Картометрический	1.00	-
30	438715.28	2168860.32	Картометрический	1.00	-
31	438708.42	2168810.42	Картометрический	1.00	-
32	438698.56	2168744.15	Картометрический	1.00	-
33	438689.38	2168678.46	Картометрический	1.00	-
34	438685.97	2168669.16	Картометрический	1.00	-

1	2	3	4	5	6
35	438678.82	2168658.63	Картометрический	1.00	-
36	438670.68	2168649.50	Картометрический	1.00	-
37	438671.90	2168638.97	Картометрический	1.00	-
38	438672.41	2168634.68	Картометрический	1.00	-
39	438682.12	2168628.37	Картометрический	1.00	-
40	438687.88	2168623.76	Картометрический	1.00	-
41	438693.58	2168615.84	Картометрический	1.00	-
42	438713.26	2168586.87	Картометрический	1.00	-
43	438776.93	2168489.04	Картометрический	1.00	-
44	438841.95	2168392.70	Картометрический	1.00	-
45	438897.30	2168309.95	Картометрический	1.00	-
46	438941.10	2168240.73	Картометрический	1.00	-
47	439002.65	2168143.50	Картометрический	1.00	-
48	439039.13	2168086.10	Картометрический	1.00	-
49	439060.49	2168052.47	Картометрический	1.00	-
50	439116.62	2167964.15	Картометрический	1.00	-
51	439188.63	2167848.78	Картометрический	1.00	-
52	439194.69	2167839.23	Картометрический	1.00	-
53	439268.22	2167712.83	Картометрический	1.00	-
54	439393.97	2167504.78	Картометрический	1.00	-
55	439434.66	2167439.57	Картометрический	1.00	-
56	439528.43	2167281.48	Картометрический	1.00	-
57	439594.27	2167164.89	Картометрический	1.00	-
58	439619.18	2167119.38	Картометрический	1.00	-
59	439632.77	2167087.80	Картометрический	1.00	-
60	439632.84	2167070.93	Картометрический	1.00	-
61	439626.46	2167043.81	Картометрический	1.00	-
62	439617.52	2167025.23	Картометрический	1.00	-
63	439601.81	2167009.51	Картометрический	1.00	-
64	439594.96	2167002.84	Картометрический	1.00	-
65	439545.64	2166960.53	Картометрический	1.00	-
66	439528.26	2166946.17	Картометрический	1.00	-
67	439431.43	2166859.83	Картометрический	1.00	-
68	439323.10	2166764.16	Картометрический	1.00	-
69	439251.00	2166698.85	Картометрический	1.00	-
70	439237.44	2166687.36	Картометрический	1.00	-
71	439232.66	2166684.23	Картометрический	1.00	-
72	439225.41	2166680.22	Аналитический	0.10	-
73	439219.25	2166679.82	Аналитический	0.10	-
74	439218.31	2166681.75	Аналитический	0.10	-
75	439221.43	2166691.59	Аналитический	0.10	-
76	439214.28	2166703.12	Аналитический	0.10	-
77	439208.05	2166702.44	Аналитический	0.10	-
78	439202.19	2166716.29	Аналитический	0.10	-
79	439173.25	2166788.32	Аналитический	0.10	-
80	439169.33	2166798.07	Аналитический	0.10	-
81	439152.48	2166836.89	Аналитический	0.10	-
82	439118.53	2166911.06	Аналитический	0.10	-

1	2	3	4	5	6
83	439108.41	2166931.83	Аналитический	0.10	-
84	439094.47	2166951.70	Аналитический	0.10	-
85	439076.44	2166971.19	Аналитический	0.10	-
86	439050.88	2166995.71	Аналитический	0.10	-
87	438986.78	2167054.34	Аналитический	0.10	-
88	438913.66	2167121.06	Аналитический	0.10	-
89	438823.11	2167200.84	Аналитический	0.10	-
90	438786.19	2167233.46	Аналитический	0.10	-
91	438738.66	2167275.46	Аналитический	0.10	-
92	438701.03	2167307.37	Аналитический	0.10	-
93	438642.64	2167352.56	Аналитический	0.10	-
94	438640.53	2167350.76	Аналитический	0.10	-
95	438623.86	2167366.31	Аналитический	0.10	-
96	438623.41	2167368.45	Аналитический	0.10	-
97	438623.60	2167369.14	Аналитический	0.10	-
98	438630.20	2167376.81	Аналитический	0.10	-
99	438623.73	2167383.01	Аналитический	0.10	-
100	438619.01	2167379.54	Аналитический	0.10	-
101	438616.93	2167378.01	Аналитический	0.10	-
102	438610.95	2167383.65	Аналитический	0.10	-
103	438561.27	2167429.91	Аналитический	0.10	-
104	438485.36	2167501.77	Аналитический	0.10	-
105	438436.25	2167546.23	Аналитический	0.10	-
106	438356.01	2167620.73	Аналитический	0.10	-
107	438287.77	2167681.26	Аналитический	0.10	-
108	438262.66	2167703.89	Аналитический	0.10	-
109	438258.29	2167707.52	Аналитический	0.10	-
110	438261.16	2167715.79	Аналитический	0.10	-
111	438252.34	2167724.27	Аналитический	0.10	-
112	438245.05	2167719.18	Аналитический	0.10	-
113	438241.50	2167719.18	Аналитический	0.10	-
114	438218.73	2167738.79	Аналитический	0.10	-
115	438210.18	2167750.15	Аналитический	0.10	-
116	438083.36	2167855.26	Аналитический	0.10	-
117	438073.30	2167843.09	Аналитический	0.10	-
118	438112.50	2167809.52	Аналитический	0.10	-
119	438169.17	2167760.99	Аналитический	0.10	-
120	438197.24	2167736.94	Аналитический	0.10	-
121	438214.84	2167720.49	Аналитический	0.10	-
122	438274.61	2167667.28	Аналитический	0.10	-
123	438342.86	2167605.24	Аналитический	0.10	-
124	438425.01	2167531.88	Аналитический	0.10	-
125	438473.47	2167487.65	Аналитический	0.10	-
126	438502.59	2167460.96	Аналитический	0.10	-
127	438522.78	2167442.54	Аналитический	0.10	-
128	438520.23	2167429.43	Аналитический	0.10	-
129	438532.48	2167418.31	Аналитический	0.10	-
130	438546.81	2167421.27	Аналитический	0.10	-

1	2	3	4	5	6
131	438619.00	2167355.82	Аналитический	0.10	-
132	438652.11	2167327.15	Аналитический	0.10	-
133	438688.59	2167294.01	Аналитический	0.10	-
134	438775.55	2167218.75	Аналитический	0.10	-
135	438811.53	2167189.18	Аналитический	0.10	-
136	438900.67	2167110.58	Аналитический	0.10	-
137	438974.31	2167040.94	Аналитический	0.10	-
138	439040.16	2166981.56	Аналитический	0.10	-
139	439079.55	2166940.43	Аналитический	0.10	-
140	439109.61	2166888.89	Аналитический	0.10	-
141	439151.28	2166788.97	Аналитический	0.10	-
142	439184.70	2166708.11	Аналитический	0.10	-
143	439191.41	2166692.82	Аналитический	0.10	-
144	439200.59	2166670.18	Аналитический	0.10	-
145	439198.73	2166662.94	Картометрический	1.00	-
146	439188.80	2166656.32	Картометрический	1.00	-
147	439148.94	2166652.36	Картометрический	1.00	-
148	439016.68	2166642.03	Картометрический	1.00	-
149	439025.62	2166624.44	Картометрический	1.00	-
150	439041.55	2166625.68	Картометрический	1.00	-
151	439084.04	2166627.27	Картометрический	1.00	-
152	439198.68	2166642.42	Картометрический	1.00	-
153	439214.52	2166649.17	Картометрический	1.00	-
154	439231.87	2166664.72	Картометрический	1.00	-
155	439556.38	2166955.46	Картометрический	1.00	-
156	439561.81	2166959.49	Картометрический	1.00	-
1	439632.94	2167021.95	Картометрический	1.00	-

3. Сведения о характерных точках части (частей) границы объекта

Обозначение характерных точек части границы	Координаты, м		Метод определения координат характерной точки	Средняя квадратическая погрешность положения характерной точки (Mt), м	Описание обозначения точки на местности (при наличии)
	X	Y			
1	2	3	4	5	6
Часть №					
-	-	-	-	-	-

Раздел 3

Сведения о местоположении измененных (уточненных) границ объекта							
1. Система координат: -							
2. Сведения о характерных точках границ объекта							
Обозначение характерных точек границ	Существующие координаты, м		Измененные (уточненные) координаты, м		Метод определения координат характерной точки	Средняя квадратическая погрешность положения характерной точки (Mt), м	Описание обозначения точки на местности (при наличии)
	X	Y	X	Y			
1	2	3	4	5	6	7	8
-	-	-	-	-	-	-	-
3.Сведения о характерных точках части (частей) границы объекта							
Часть №							
-	-	-	-	-	-	-	-

ОПИСАНИЕ МЕСТОПОЛОЖЕНИЯ ГРАНИЦ

Зона сельскохозяйственного использования в границах населенных пунктов – СХ1

(наименование объекта, местоположение границ которого описано
(далее - объект)

Раздел 1

Сведения об объекте		
№ п/п	Характеристики объекта	Описание характеристик
1	2	3
1	Местоположение объекта	Воронежская область, Бобровский муниципальный район, Анновское сельское поселение, село Анновка
2	Площадь объекта ± величина погрешности определения площади (Р ± Дельта Р)	1357540+/-4078 м²
3	Иные характеристики объекта	-

Раздел 2

Сведения о местоположении границ объекта					
1. Система координат: МСК - 36, зона 2					
2. Сведения о характерных точках границ объекта					
Обозначение характерных точек границ	Координаты, м		Метод определения координат характерной точки	Средняя квадратическая погрешность положения характерной точки (Mt), м	Описание обозначения точки на местности (при наличии)
	X	Y			
1	2	3	4	5	6
1	439617.52	2167025.23	Картометрический	1.00	-
2	439626.46	2167043.81	Картометрический	1.00	-
3	439632.84	2167070.93	Картометрический	1.00	-
4	439632.77	2167087.80	Картометрический	1.00	-
5	439619.18	2167119.38	Картометрический	1.00	-
6	439594.27	2167164.89	Картометрический	1.00	-
7	439528.43	2167281.48	Картометрический	1.00	-
8	439434.66	2167439.57	Картометрический	1.00	-
9	439393.97	2167504.78	Картометрический	1.00	-
10	439268.22	2167712.83	Картометрический	1.00	-
11	439194.69	2167839.23	Картометрический	1.00	-
12	439188.63	2167848.78	Картометрический	1.00	-
13	439116.62	2167964.15	Картометрический	1.00	-
14	439060.49	2168052.47	Картометрический	1.00	-
15	439039.13	2168086.10	Картометрический	1.00	-
16	439002.65	2168143.50	Картометрический	1.00	-
17	438941.10	2168240.73	Картометрический	1.00	-
18	438897.30	2168309.95	Картометрический	1.00	-
19	438841.95	2168392.70	Картометрический	1.00	-
20	438776.93	2168489.04	Картометрический	1.00	-
21	438713.26	2168586.87	Картометрический	1.00	-
22	438693.58	2168615.84	Картометрический	1.00	-
23	438687.88	2168623.76	Картометрический	1.00	-
24	438682.12	2168628.37	Картометрический	1.00	-
25	438672.41	2168634.68	Картометрический	1.00	-
26	438671.90	2168638.97	Картометрический	1.00	-
27	437636.95	2168679.96	Картометрический	1.00	-
28	437764.39	2168156.13	Картометрический	1.00	-
29	438083.36	2167855.26	Аналитический	0.10	-
30	438082.62	2167874.10	Картометрический	1.00	-
31	438142.16	2167933.34	Картометрический	1.00	-
32	438276.38	2167823.53	Картометрический	1.00	-
33	438316.48	2167859.09	Картометрический	1.00	-
34	438381.44	2167860.25	Картометрический	1.00	-

1	2	3	4	5	6
35	438435.06	2167884.19	Картометрический	1.00	-
36	438464.29	2167884.19	Картометрический	1.00	-
37	438503.80	2167900.46	Картометрический	1.00	-
38	438540.98	2167942.29	Картометрический	1.00	-
39	438583.27	2167983.73	Картометрический	1.00	-
40	438686.46	2168040.00	Картометрический	1.00	-
41	438775.82	2168020.70	Картометрический	1.00	-
42	438848.09	2167988.31	Картометрический	1.00	-
43	438879.54	2167901.04	Картометрический	1.00	-
44	438826.33	2167868.93	Картометрический	1.00	-
45	439020.24	2167476.85	Картометрический	1.00	-
46	438938.03	2167424.86	Картометрический	1.00	-
47	438948.99	2167409.02	Картометрический	1.00	-
48	439006.97	2167399.04	Картометрический	1.00	-
49	439105.13	2167370.12	Картометрический	1.00	-
50	439236.86	2167284.75	Картометрический	1.00	-
51	439326.28	2167225.97	Картометрический	1.00	-
52	439243.43	2167087.51	Картометрический	1.00	-
53	439247.76	2167028.62	Картометрический	1.00	-
54	439280.87	2166978.87	Картометрический	1.00	-
55	439291.50	2166975.08	Картометрический	1.00	-
56	439306.61	2166960.47	Картометрический	1.00	-
57	439311.93	2166938.67	Картометрический	1.00	-
58	439277.42	2166918.74	Картометрический	1.00	-
59	439312.18	2166848.50	Картометрический	1.00	-
60	439311.74	2166834.90	Картометрический	1.00	-
61	439309.49	2166819.96	Картометрический	1.00	-
62	439294.40	2166808.58	Картометрический	1.00	-
63	439173.25	2166788.32	Картометрический	1.00	-
64	439202.19	2166716.29	Аналитический	0.10	-
65	439208.05	2166702.44	Аналитический	0.10	-
66	439214.28	2166703.12	Аналитический	0.10	-
67	439221.43	2166691.59	Аналитический	0.10	-
68	439218.31	2166681.75	Аналитический	0.10	-
69	439219.25	2166679.82	Аналитический	0.10	-
70	439225.41	2166680.22	Картометрический	1.00	-
71	439232.66	2166684.23	Картометрический	1.00	-
72	439237.44	2166687.36	Картометрический	1.00	-
73	439251.00	2166698.85	Картометрический	1.00	-
74	439323.10	2166764.16	Картометрический	1.00	-
75	439431.43	2166859.83	Картометрический	1.00	-
76	439528.26	2166946.17	Картометрический	1.00	-
77	439545.64	2166960.53	Картометрический	1.00	-
78	439594.96	2167002.84	Картометрический	1.00	-
79	439601.81	2167009.51	Картометрический	1.00	-
1	439617.52	2167025.23	Картометрический	1.00	-
80	437740.50	2167541.60	Картометрический	1.00	-

1	2	3	4	5	6
81	437893.02	2167661.16	Картометрический	1.00	-
82	437532.41	2168016.60	Картометрический	1.00	-
83	437384.09	2167911.18	Картометрический	1.00	-
80	437740.50	2167541.60	Картометрический	1.00	-
84	437055.02	2168222.01	Картометрический	1.00	-
85	437072.10	2168292.55	Картометрический	1.00	-
86	437120.00	2168315.91	Картометрический	1.00	-
87	437176.54	2168336.96	Картометрический	1.00	-
88	437149.45	2168384.38	Картометрический	1.00	-
89	437048.07	2168561.48	Картометрический	1.00	-
90	436895.61	2168511.07	Картометрический	1.00	-
91	436905.37	2168491.83	Картометрический	1.00	-
92	436959.44	2168350.82	Картометрический	1.00	-
93	437037.81	2168217.20	Картометрический	1.00	-
84	437055.02	2168222.01	Картометрический	1.00	-

3. Сведения о характерных точках части (частей) границы объекта

Обозначение характерных точек части границы	Координаты, м		Метод определения координат характерной точки	Средняя квадратическая погрешность положения характерной точки (Mt), м	Описание обозначения точки на местности (при наличии)
	X	Y			
1	2	3	4	5	6
Часть №					
-	-	-	-	-	-

Раздел 3

Сведения о местоположении измененных (уточненных) границ объекта							
1. Система координат: -							
2. Сведения о характерных точках границ объекта							
Обозначение характерных точек границ	Существующие координаты, м		Измененные (уточненные) координаты, м		Метод определения координат характерной точки	Средняя квадратическая погрешность положения характерной точки (Mt), м	Описание обозначения точки на местности (при наличии)
	X	Y	X	Y			
1	2	3	4	5	6	7	8
-	-	-	-	-	-	-	-
3.Сведения о характерных точках части (частей) границы объекта							
Часть №							
-	-	-	-	-	-	-	-

Раздел 4

Схема границы объекта

Масштаб 1:5000

Используемые условные знаки и обозначения:

- граница территориальной зоны
- граница муниципального образования
- характерная точка границы территориальной зоны

Заместитель руководителя КУМИ и градостроительного контроля

Подпись А.В. Романов Дата «19» февраля 2021 г.

Масштаб схемы после формирования зоны, изображенного в составе материалов проекта объекта

ОПИСАНИЕ МЕСТОПОЛОЖЕНИЯ ГРАНИЦ

Зона сельскохозяйственного производства – СХ2

(наименование объекта, местоположение границ которого описано
(далее - объект)

Раздел 1

Сведения об объекте		
№ п/п	Характеристики объекта	Описание характеристик
1	2	3
1	Местоположение объекта	Воронежская область, Бобровский муниципальный район, Анновское сельское поселение, село Анновка
2	Площадь объекта ± величина погрешности определения площади (Р ± Дельта Р)	264460+/-1800 м²
3	Иные характеристики объекта	-

Раздел 2

Сведения о местоположении границ объекта					
1. Система координат: МСК - 36, зона 2					
2. Сведения о характерных точках границ объекта					
Обозначение характерных точек границ	Координаты, м		Метод определения координат характерной точки	Средняя квадратическая погрешность положения характерной точки (Mt), м	Описание обозначения точки на местности (при наличии)
	X	Y			
1	2	3	4	5	6
1	437609.17	2167438.65	Картометрический	1.00	-
2	437740.50	2167541.60	Картометрический	1.00	-
3	437384.09	2167911.18	Картометрический	1.00	-
4	437532.41	2168016.60	Картометрический	1.00	-
5	437465.55	2168116.53	Картометрический	1.00	-
6	437433.28	2168153.38	Картометрический	1.00	-
7	437407.44	2168176.46	Картометрический	1.00	-
8	437315.81	2168236.84	Картометрический	1.00	-
9	437279.90	2168292.70	Картометрический	1.00	-
10	437246.75	2168339.30	Картометрический	1.00	-
11	437184.81	2168322.50	Картометрический	1.00	-
12	437176.54	2168336.96	Картометрический	1.00	-
13	437120.00	2168315.91	Картометрический	1.00	-
14	437072.10	2168292.55	Картометрический	1.00	-
15	437055.02	2168222.01	Картометрический	1.00	-
16	437037.81	2168217.20	Картометрический	1.00	-
17	437086.43	2168161.65	Картометрический	1.00	-
18	437149.41	2168116.63	Картометрический	1.00	-
19	437277.35	2168018.19	Картометрический	1.00	-
20	437323.14	2167971.90	Картометрический	1.00	-
21	437365.03	2167912.81	Картометрический	1.00	-
22	437335.23	2167890.89	Картометрический	1.00	-
23	437209.10	2167709.00	Картометрический	1.00	-
24	437176.20	2167675.99	Картометрический	1.00	-
25	437159.36	2167660.14	Картометрический	1.00	-
26	437123.87	2167626.21	Картометрический	1.00	-
27	437161.75	2167595.80	Картометрический	1.00	-
28	437244.70	2167527.78	Картометрический	1.00	-
29	437331.18	2167436.77	Картометрический	1.00	-
30	437392.48	2167376.47	Картометрический	1.00	-
31	437514.96	2167466.78	Картометрический	1.00	-
32	437537.24	2167485.98	Картометрический	1.00	-
33	437597.40	2167437.51	Картометрический	1.00	-
1	437609.17	2167438.65	Картометрический	1.00	-

3. Сведения о характерных точках части (частей) границы объекта					
Обозначение характерных точек части границы	Координаты, м		Метод определения координат характерной точки	Средняя квадратическая погрешность положения характерной точки (Mt), м	Описание обозначения точки на местности (при наличии)
	X	Y			
1	2	3	4	5	6
Часть №					
-	-	-	-	-	-

Раздел 3

Сведения о местоположении измененных (уточненных) границ объекта							
1. Система координат: -							
2. Сведения о характерных точках границ объекта							
Обозначение характерных точек границ	Существующие координаты, м		Измененные (уточненные) координаты, м		Метод определения координат характерной точки	Средняя квадратическая погрешность положения характерной точки (Mt), м	Описание обозначения точки на местности (при наличии)
	X	Y	X	Y			
1	2	3	4	5	6	7	8
-	-	-	-	-	-	-	-
3.Сведения о характерных точках части (частей) границы объекта							
Часть №							
-	-	-	-	-	-	-	-

Раздел 4

План границ объекта

Масштаб 1:5000

Используемые условные знаки и обозначения:

границы территориальной зоны

• 1 характерная точка границ территориальной зоны

Заместитель руководителя БУВО «Нормативно-проектный центр»

Подпись _____ А.В. Ромашов Дата « 16 » февраля 2021 г.

Место для оттиска печати (при наличии) лица, составившего описание местоположения границ объекта

ОПИСАНИЕ МЕСТОПОЛОЖЕНИЯ ГРАНИЦ

Зона ритуальных объектов – СН1

(наименование объекта, местоположение границ которого описано (далее - объект)

Раздел 1

Сведения об объекте		
№ п/п	Характеристики объекта	Описание характеристик
1	2	3
1	Местоположение объекта	Воронежская область, Бобровский муниципальный район, Анновское сельское поселение, село Анновка
2	Площадь объекта ± величина погрешности определения площади (Р ± Дельта Р)	24057+/-543 м²
3	Иные характеристики объекта	-

Раздел 2

Сведения о местоположении границ объекта					
1. Система координат: МСК - 36, зона 2					
2. Сведения о характерных точках границ объекта					
Обозначение характерных точек границ	Координаты, м		Метод определения координат характерной точки	Средняя квадратическая погрешность положения характерной точки (Mt), м	Описание обозначения точки на местности (при наличии)
	X	Y			
1	2	3	4	5	6
1	438372.64	2167053.73	Картометрический	1.00	-
2	438481.15	2167164.02	Картометрический	1.00	-
3	438385.34	2167270.51	Картометрический	1.00	-
4	438255.16	2167171.91	Картометрический	1.00	-
5	438264.21	2167163.91	Картометрический	1.00	-
6	438323.19	2167111.78	Картометрический	1.00	-
1	438372.64	2167053.73	Картометрический	1.00	-
3. Сведения о характерных точках части (частей) границы объекта					
Обозначение характерных точек части границы	Координаты, м		Метод определения координат характерной точки	Средняя квадратическая погрешность положения характерной точки (Mt), м	Описание обозначения точки на местности (при наличии)
	X	Y			
1	2	3	4	5	6
Часть №					
-	-	-	-	-	-

Раздел 3

Сведения о местоположении измененных (уточненных) границ объекта							
1. Система координат: -							
2. Сведения о характерных точках границ объекта							
Обозначение характерных точек границ	Существующие координаты, м		Измененные (уточненные) координаты, м		Метод определения координат характерной точки	Средняя квадратическая погрешность положения характерной точки (Mt), м	Описание обозначения точки на местности (при наличии)
	X	Y	X	Y			
1	2	3	4	5	6	7	8
-	-	-	-	-	-	-	-
3.Сведения о характерных точках части (частей) границы объекта							
Часть №							
-	-	-	-	-	-	-	-

Раздел 4

План границ объекта

Масштаб 1:2000

Используемые условные знаки и обозначения:

границы территориальной зоны

• 1 характерная точка границ территориальной зоны

Заместитель руководителя БУВО «Нормативно-проектный центр»

Подпись _____ А.В. Ромашов Дата « 16 » февраля 2021 г.

Место для оттиска печати (при наличии) лица, составившего описание местоположения границ объекта

Приложение № 2
к правилам землепользования и застройки
Анновского сельского поселения
Бобровского муниципального района
Воронежской области

СВЕДЕНИЯ О ГРАНИЦАХ ТЕРРИТОРИАЛЬНЫХ ЗОН, СОДЕРЖАЩИЕ ГРАФИЧЕСКОЕ ОПИСАНИЕ МЕСТОПОЛОЖЕНИЯ ГРАНИЦ ТЕРРИТОРИАЛЬНЫХ ЗОН, ПЕРЕЧЕНЬ КООРДИНАТ ХАРАКТЕРНЫХ ТОЧЕК ГРАНИЦ ТЕРРИТОРИАЛЬНЫХ ЗОН ПОСЁЛКА МИТРОФАНОВКА

ОПИСАНИЕ МЕСТОПОЛОЖЕНИЯ ГРАНИЦ

Зона застройки индивидуальными жилыми домами – Ж1

(наименование объекта, местоположение границ которого описано
(далее - объект)

Раздел 1

Сведения об объекте		
№ п/п	Характеристики объекта	Описание характеристик
1	2	3
1	Местоположение объекта	Воронежская область, Бобровский муниципальный район, Анновское сельское поселение, посёлок Митрофановка
2	Площадь объекта ± величина погрешности определения площади (Р ± Дельта Р)	869626+/-3264 м²
3	Иные характеристики объекта	-

Раздел 2

Сведения о местоположении границ объекта					
1. Система координат: МСК - 36, зона 2					
2. Сведения о характерных точках границ объекта					
Обозначение характерных точек границ	Координаты, м		Метод определения координат характерной точки	Средняя квадратическая погрешность положения характерной точки (Mt), м	Описание обозначения точки на местности (при наличии)
	X	Y			
1	2	3	4	5	6
1	440005.49	2170837.73	Картометрический	1.00	-
2	440110.28	2171030.94	Картометрический	1.00	-
3	440252.12	2171224.89	Картометрический	1.00	-
4	440439.99	2171454.85	Картометрический	1.00	-
5	440513.52	2171408.02	Картометрический	1.00	-
6	440537.70	2171427.14	Картометрический	1.00	-
7	440516.17	2171449.59	Картометрический	1.00	-
8	440487.01	2171473.57	Картометрический	1.00	-
9	440483.16	2171499.76	Картометрический	1.00	-
10	440597.41	2171637.60	Картометрический	1.00	-
11	440866.24	2171975.07	Картометрический	1.00	-
12	441128.98	2172274.30	Картометрический	1.00	-
13	440978.75	2172404.32	Картометрический	1.00	-
14	440965.51	2172417.91	Картометрический	1.00	-
15	440586.96	2172006.53	Картометрический	1.00	-
16	440579.16	2171989.25	Картометрический	1.00	-
17	440529.12	2171927.15	Картометрический	1.00	-
18	440501.38	2171896.42	Картометрический	1.00	-
19	440472.11	2171861.58	Картометрический	1.00	-
20	440453.16	2171842.06	Картометрический	1.00	-
21	440334.21	2171696.02	Картометрический	1.00	-
22	440253.59	2171597.32	Картометрический	1.00	-
23	440170.48	2171491.92	Картометрический	1.00	-
24	440115.72	2171424.99	Картометрический	1.00	-
25	440079.75	2171382.14	Картометрический	1.00	-
26	440044.86	2171335.61	Картометрический	1.00	-
27	440033.74	2171315.28	Картометрический	1.00	-
28	440021.66	2171297.40	Картометрический	1.00	-
29	439998.34	2171264.90	Картометрический	1.00	-
30	439965.86	2171216.87	Картометрический	1.00	-
31	439946.30	2171186.40	Картометрический	1.00	-
32	439930.91	2171154.82	Картометрический	1.00	-
33	439912.21	2171122.57	Картометрический	1.00	-
34	439893.61	2171092.36	Картометрический	1.00	-
35	439886.04	2171065.62	Картометрический	1.00	-

1	2	3	4	5	6
36	439886.75	2171029.37	Картометрический	1.00	-
37	439882.87	2170994.95	Картометрический	1.00	-
38	439876.57	2170969.93	Картометрический	1.00	-
39	439863.00	2170933.00	Картометрический	1.00	-
1	440005.49	2170837.73	Картометрический	1.00	-
40	439689.85	2170894.20	Картометрический	1.00	-
41	439702.41	2170896.04	Картометрический	1.00	-
42	439703.07	2170901.25	Картометрический	1.00	-
43	439702.21	2170906.51	Картометрический	1.00	-
44	439699.96	2170912.19	Картометрический	1.00	-
45	439703.71	2170920.03	Картометрический	1.00	-
46	439711.04	2170921.36	Картометрический	1.00	-
47	439715.39	2170924.21	Картометрический	1.00	-
48	439720.21	2170934.06	Картометрический	1.00	-
49	439771.07	2171044.14	Картометрический	1.00	-
50	439870.88	2171260.13	Картометрический	1.00	-
51	439909.02	2171343.08	Картометрический	1.00	-
52	439953.50	2171443.35	Картометрический	1.00	-
53	439992.10	2171527.30	Картометрический	1.00	-
54	440027.62	2171588.07	Картометрический	1.00	-
55	440100.02	2171711.46	Картометрический	1.00	-
56	440232.01	2171925.44	Картометрический	1.00	-
57	440287.99	2172013.31	Картометрический	1.00	-
58	440289.86	2172020.13	Картометрический	1.00	-
59	440289.22	2172023.70	Картометрический	1.00	-
60	440294.98	2172031.98	Картометрический	1.00	-
61	440296.93	2172034.99	Картометрический	1.00	-
62	440299.94	2172034.99	Картометрический	1.00	-
63	440307.93	2172044.48	Картометрический	1.00	-
64	440323.97	2172070.61	Картометрический	1.00	-
65	440366.04	2172139.14	Картометрический	1.00	-
66	440404.60	2172201.25	Картометрический	1.00	-
67	440434.90	2172249.22	Картометрический	1.00	-
68	440492.46	2172328.28	Картометрический	1.00	-
69	440540.54	2172395.87	Картометрический	1.00	-
70	440626.13	2172507.74	Картометрический	1.00	-
71	440642.42	2172526.56	Картометрический	1.00	-
72	440641.61	2172527.04	Картометрический	1.00	-
73	440495.81	2172617.76	Картометрический	1.00	-
74	440456.04	2172629.03	Картометрический	1.00	-
75	440453.55	2172628.92	Картометрический	1.00	-
76	440451.73	2172627.56	Картометрический	1.00	-
77	440402.52	2172579.72	Картометрический	1.00	-
78	440394.86	2172567.83	Картометрический	1.00	-
79	440119.41	2172140.30	Картометрический	1.00	-
80	439938.75	2171854.13	Картометрический	1.00	-
81	439888.61	2171832.73	Картометрический	1.00	-

1	2	3	4	5	6
82	439830.12	2171749.42	Картометрический	1.00	-
83	439795.34	2171678.70	Картометрический	1.00	-
84	439694.55	2171473.76	Картометрический	1.00	-
85	439530.60	2171181.59	Картометрический	1.00	-
86	439611.00	2171122.00	Картометрический	1.00	-
87	439570.00	2171060.00	Картометрический	1.00	-
88	439526.00	2171021.00	Картометрический	1.00	-
89	439414.28	2170931.34	Картометрический	1.00	-
90	439416.67	2170930.10	Картометрический	1.00	-
91	439557.64	2170857.00	Картометрический	1.00	-
92	439681.06	2170930.51	Картометрический	1.00	-
40	439689.85	2170894.20	Картометрический	1.00	-

3. Сведения о характерных точках части (частей) границы объекта

Обозначение характерных точек части границы	Координаты, м		Метод определения координат характерной точки	Средняя квадратическая погрешность положения характерной точки (Mt), м	Описание обозначения точки на местности (при наличии)
	X	Y			
1	2	3	4	5	6
Часть №					
-	-	-	-	-	-

Раздел 3

Сведения о местоположении измененных (уточненных) границ объекта							
1. Система координат: -							
2. Сведения о характерных точках границ объекта							
Обозначение характерных точек границ	Существующие координаты, м		Измененные (уточненные) координаты, м		Метод определения координат характерной точки	Средняя квадратическая погрешность положения характерной точки (Mt), м	Описание обозначения точки на местности (при наличии)
	X	Y	X	Y			
1	2	3	4	5	6	7	8
-	-	-	-	-	-	-	-
3.Сведения о характерных точках части (частей) границы объекта							
Часть №							
-	-	-	-	-	-	-	-

Раздел 4

План границ объекта

Заместитель руководителя БУЮО «Нормативно-проектный центр»

Подпись _____ А.В. Романов Дата « 16 » февраля 2021 г.

Место для оттиска печати (при наличии) лица, составившего описание местоположения границ объекта

ОПИСАНИЕ МЕСТОПОЛОЖЕНИЯ ГРАНИЦ

Общественно-деловая зона – ОД

(наименование объекта, местоположение границ которого описано
(далее - объект)

Раздел 1

Сведения об объекте		
№ п/п	Характеристики объекта	Описание характеристик
1	2	3
1	Местоположение объекта	Воронежская область, Бобровский муниципальный район, Анновское сельское поселение, посёлок Митрофановка
2	Площадь объекта ± величина погрешности определения площади (Р ± Дельта Р)	13920+/-413 м²
3	Иные характеристики объекта	-

Раздел 2

Сведения о местоположении границ объекта					
1. Система координат: МСК - 36, зона 2					
2. Сведения о характерных точках границ объекта					
Обозначение характерных точек границ	Координаты, м		Метод определения координат характерной точки	Средняя квадратическая погрешность положения характерной точки (Mt), м	Описание обозначения точки на местности (при наличии)
	X	Y			
1	2	3	4	5	6
1	440253.59	2171597.32	Картометрический	1.00	-
2	440334.21	2171696.02	Картометрический	1.00	-
3	440286.00	2171729.00	Картометрический	1.00	-
4	440266.00	2171733.00	Картометрический	1.00	-
5	440254.85	2171728.47	Картометрический	1.00	-
6	440225.97	2171693.01	Картометрический	1.00	-
7	440201.72	2171654.74	Картометрический	1.00	-
8	440175.71	2171610.13	Картометрический	1.00	-
9	440151.33	2171572.78	Картометрический	1.00	-
10	440155.00	2171566.00	Картометрический	1.00	-
11	440179.35	2171561.82	Картометрический	1.00	-
12	440202.10	2171569.17	Картометрический	1.00	-
13	440230.90	2171588.13	Картометрический	1.00	-
1	440253.59	2171597.32	Картометрический	1.00	-
Обозначение характерных точек части границы	Координаты, м		Метод определения координат характерной точки	Средняя квадратическая погрешность положения характерной точки (Mt), м	Описание обозначения точки на местности (при наличии)
	X	Y			
1	2	3	4	5	6
Часть №					
-	-	-	-	-	-

Раздел 3

Сведения о местоположении измененных (уточненных) границ объекта							
1. Система координат: -							
2. Сведения о характерных точках границ объекта							
Обозначение характерных точек границ	Существующие координаты, м		Измененные (уточненные) координаты, м		Метод определения координат характерной точки	Средняя квадратическая погрешность положения характерной точки (Mt), м	Описание обозначения точки на местности (при наличии)
	X	Y	X	Y			
1	2	3	4	5	6	7	8
-	-	-	-	-	-	-	-
3.Сведения о характерных точках части (частей) границы объекта							
Часть №							
-	-	-	-	-	-	-	-

Раздел 4

План границ объекта

Используемые условные знаки и обозначения:

границы территориальной зоны

• 1 характерная точка границ территориальной зоны

Масштаб 1:2000

Заместитель руководителя БУВО «Нормативно-проектный центр»

Подпись _____ А.В. Ромашов Дата « 16 » февраля 2021 г.

Место для оттиска печати (при наличии) лица, составившего описание местоположения границ объекта

ОПИСАНИЕ МЕСТОПОЛОЖЕНИЯ ГРАНИЦ

Зона улиц, дорог, инженерной и транспортной инфраструктуры – ИТ1

(наименование объекта, местоположение границ которого описано
(далее - объект)

Раздел 1

Сведения об объекте		
№ п/п	Характеристики объекта	Описание характеристик
1	2	3
1	Местоположение объекта	Воронежская область, Бобровский муниципальный район, Анновское сельское поселение, посёлок Митрофановка
2	Площадь объекта ± величина погрешности определения площади (Р ± Дельта Р)	31112+/-617 м²
3	Иные характеристики объекта	-

Раздел 2

Сведения о местоположении границ объекта					
1. Система координат: МСК - 36, зона 2					
2. Сведения о характерных точках границ объекта					
Обозначение характерных точек границ	Координаты, м		Метод определения координат характерной точки	Средняя квадратическая погрешность положения характерной точки (Mt), м	Описание обозначения точки на местности (при наличии)
	X	Y			
1	2	3	4	5	6
1	439721.71	2170898.86	Картометрический	1.00	-
2	439724.42	2170903.79	Картометрический	1.00	-
3	439741.80	2170939.97	Картометрический	1.00	-
4	439765.90	2170991.00	Картометрический	1.00	-
5	439866.80	2171209.68	Картометрический	1.00	-
6	439887.23	2171253.96	Картометрический	1.00	-
7	440005.70	2171511.04	Картометрический	1.00	-
8	440011.00	2171514.72	Картометрический	1.00	-
9	440028.50	2171516.79	Картометрический	1.00	-
10	440030.00	2171527.02	Картометрический	1.00	-
11	440016.34	2171531.34	Картометрический	1.00	-
12	440015.39	2171533.49	Картометрический	1.00	-
13	440015.57	2171537.93	Картометрический	1.00	-
14	440036.83	2171575.70	Картометрический	1.00	-
15	440048.21	2171596.00	Картометрический	1.00	-
16	440111.25	2171705.81	Картометрический	1.00	-
17	440144.11	2171756.40	Картометрический	1.00	-
18	440185.10	2171820.76	Картометрический	1.00	-
19	440246.19	2171915.85	Картометрический	1.00	-
20	440308.06	2172014.12	Картометрический	1.00	-
21	440322.70	2172037.37	Картометрический	1.00	-
22	440333.53	2172040.19	Картометрический	1.00	-
23	440341.95	2172053.96	Картометрический	1.00	-
24	440338.55	2172065.55	Картометрический	1.00	-
25	440417.38	2172196.35	Картометрический	1.00	-
26	440443.77	2172237.33	Картометрический	1.00	-
27	440503.27	2172319.22	Картометрический	1.00	-
28	440637.11	2172493.13	Картометрический	1.00	-
29	440659.06	2172517.54	Картометрический	1.00	-
30	440649.01	2172524.01	Картометрический	1.00	-
31	440648.23	2172523.13	Картометрический	1.00	-
32	440642.42	2172526.56	Картометрический	1.00	-
33	440626.13	2172507.74	Картометрический	1.00	-
34	440540.54	2172395.87	Картометрический	1.00	-

1	2	3	4	5	6
35	440492.46	2172328.28	Картометрический	1.00	-
36	440434.90	2172249.22	Картометрический	1.00	-
37	440404.60	2172201.25	Картометрический	1.00	-
38	440366.04	2172139.14	Картометрический	1.00	-
39	440323.97	2172070.61	Картометрический	1.00	-
40	440307.93	2172044.48	Картометрический	1.00	-
41	440299.94	2172034.99	Картометрический	1.00	-
42	440296.93	2172034.99	Картометрический	1.00	-
43	440294.98	2172031.98	Картометрический	1.00	-
44	440289.22	2172023.70	Картометрический	1.00	-
45	440289.86	2172020.13	Картометрический	1.00	-
46	440287.99	2172013.31	Картометрический	1.00	-
47	440232.01	2171925.44	Картометрический	1.00	-
48	440100.02	2171711.46	Картометрический	1.00	-
49	440027.62	2171588.07	Картометрический	1.00	-
50	439992.10	2171527.30	Картометрический	1.00	-
51	439953.50	2171443.35	Картометрический	1.00	-
52	439909.02	2171343.08	Картометрический	1.00	-
53	439870.88	2171260.13	Картометрический	1.00	-
54	439771.07	2171044.14	Картометрический	1.00	-
55	439720.21	2170934.06	Картометрический	1.00	-
56	439715.39	2170924.21	Картометрический	1.00	-
57	439711.04	2170921.36	Картометрический	1.00	-
58	439703.71	2170920.03	Картометрический	1.00	-
59	439699.96	2170912.19	Картометрический	1.00	-
60	439702.21	2170906.51	Картометрический	1.00	-
61	439703.07	2170901.25	Картометрический	1.00	-
62	439702.41	2170896.04	Картометрический	1.00	-
1	439721.71	2170898.86	Картометрический	1.00	-

3. Сведения о характерных точках части (частей) границы объекта

Обозначение характерных точек части границы	Координаты, м		Метод определения координат характерной точки	Средняя квадратическая погрешность положения характерной точки (Mt), м	Описание обозначения точки на местности (при наличии)
	X	Y			
1	2	3	4	5	6
Часть №					
-	-	-	-	-	-

Раздел 3

Сведения о местоположении измененных (уточненных) границ объекта							
1. Система координат: -							
2. Сведения о характерных точках границ объекта							
Обозначение характерных точек границ	Существующие координаты, м		Измененные (уточненные) координаты, м		Метод определения координат характерной точки	Средняя квадратическая погрешность положения характерной точки (Mt), м	Описание обозначения точки на местности (при наличии)
	X	Y	X	Y			
1	2	3	4	5	6	7	8
-	-	-	-	-	-	-	-
3.Сведения о характерных точках части (частей) границы объекта							
Часть №							
-	-	-	-	-	-	-	-

План границ объекта

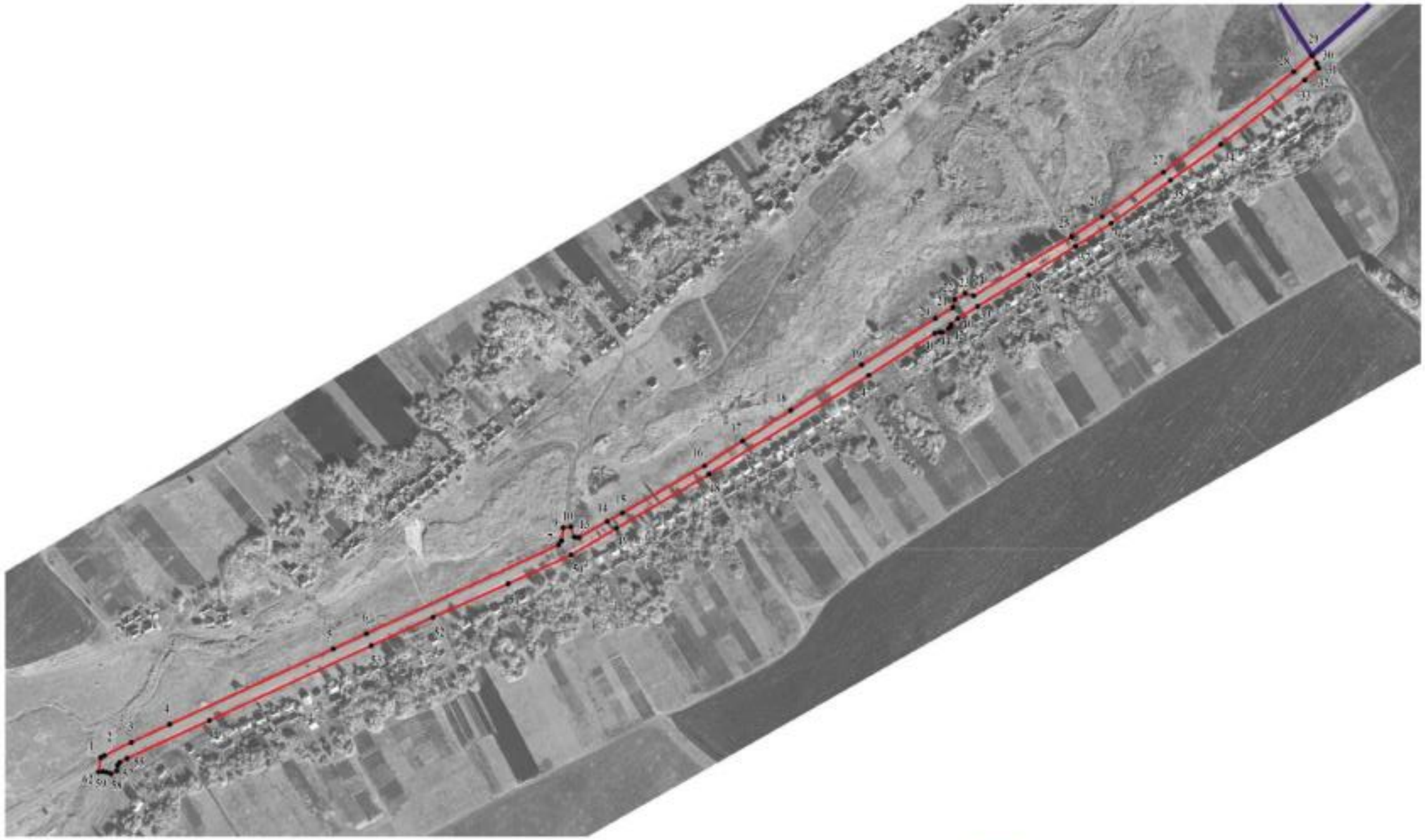

Используемые условные знаки и обозначения:

границы территориальной зоны

1 характерная точка границ территориальной зоны

Масштаб 1:5000

Заместитель руководителя БУВО «Нормативно-проектный центр»

Подпись _____ А.В. Ромашов Дата « 16 » февраля 2021 г.

Место для оттиска печати (при наличии) лица, составившего описание местоположения границ объекта

ОПИСАНИЕ МЕСТОПОЛОЖЕНИЯ ГРАНИЦ

Зона сельскохозяйственного использования в границах населенных пунктов – СХ1

(наименование объекта, местоположение границ которого описано
(далее - объект)

Раздел 1

Сведения об объекте		
№ п/п	Характеристики объекта	Описание характеристик
1	2	3
1	Местоположение объекта	Воронежская область, Бобровский муниципальный район, Анновское сельское поселение, посёлок Митрофановка
2	Площадь объекта ± величина погрешности определения площади (Р ± Дельта Р)	339862+/-2040 м²
3	Иные характеристики объекта	-

Раздел 2

Сведения о местоположении границ объекта					
1. Система координат: МСК - 36, зона 2					
2. Сведения о характерных точках границ объекта					
Обозначение характерных точек границ	Координаты, м		Метод определения координат характерной точки	Средняя квадратическая погрешность положения характерной точки (Mt), м	Описание обозначения точки на местности (при наличии)
	X	Y			
1	2	3	4	5	6
1	439863.00	2170933.00	Картометрический	1.00	-
2	439876.57	2170969.93	Картометрический	1.00	-
3	439882.87	2170994.95	Картометрический	1.00	-
4	439886.75	2171029.37	Картометрический	1.00	-
5	439886.04	2171065.62	Картометрический	1.00	-
6	439893.61	2171092.36	Картометрический	1.00	-
7	439912.21	2171122.57	Картометрический	1.00	-
8	439930.91	2171154.82	Картометрический	1.00	-
9	439946.30	2171186.40	Картометрический	1.00	-
10	439965.86	2171216.87	Картометрический	1.00	-
11	439998.34	2171264.90	Картометрический	1.00	-
12	440021.66	2171297.40	Картометрический	1.00	-
13	440033.74	2171315.28	Картометрический	1.00	-
14	440044.86	2171335.61	Картометрический	1.00	-
15	440079.75	2171382.14	Картометрический	1.00	-
16	440115.72	2171424.99	Картометрический	1.00	-
17	440170.48	2171491.92	Картометрический	1.00	-
18	440253.59	2171597.32	Картометрический	1.00	-
19	440230.90	2171588.13	Картометрический	1.00	-
20	440202.10	2171569.17	Картометрический	1.00	-
21	440179.35	2171561.82	Картометрический	1.00	-
22	440155.00	2171566.00	Картометрический	1.00	-
23	440151.33	2171572.78	Картометрический	1.00	-
24	440175.71	2171610.13	Картометрический	1.00	-
25	440201.72	2171654.74	Картометрический	1.00	-
26	440225.97	2171693.01	Картометрический	1.00	-
27	440254.85	2171728.47	Картометрический	1.00	-
28	440266.00	2171733.00	Картометрический	1.00	-
29	440286.00	2171729.00	Картометрический	1.00	-
30	440334.21	2171696.02	Картометрический	1.00	-
31	440453.16	2171842.06	Картометрический	1.00	-
32	440472.11	2171861.58	Картометрический	1.00	-
33	440501.38	2171896.42	Картометрический	1.00	-
34	440529.12	2171927.15	Картометрический	1.00	-

1	2	3	4	5	6
35	440579.16	2171989.25	Картометрический	1.00	-
36	440586.96	2172006.53	Картометрический	1.00	-
37	440965.51	2172417.91	Картометрический	1.00	-
38	440978.75	2172404.32	Картометрический	1.00	-
39	441066.09	2172485.70	Картометрический	1.00	-
40	441015.99	2172546.55	Картометрический	1.00	-
41	440858.70	2172452.76	Картометрический	1.00	-
42	440825.55	2172429.68	Картометрический	1.00	-
43	440805.96	2172422.91	Картометрический	1.00	-
44	440659.06	2172517.54	Картометрический	1.00	-
45	440637.11	2172493.13	Картометрический	1.00	-
46	440503.27	2172319.22	Картометрический	1.00	-
47	440443.77	2172237.33	Картометрический	1.00	-
48	440417.38	2172196.35	Картометрический	1.00	-
49	440338.55	2172065.55	Картометрический	1.00	-
50	440341.95	2172053.96	Картометрический	1.00	-
51	440333.53	2172040.19	Картометрический	1.00	-
52	440322.70	2172037.37	Картометрический	1.00	-
53	440308.06	2172014.12	Картометрический	1.00	-
54	440246.19	2171915.85	Картометрический	1.00	-
55	440185.10	2171820.76	Картометрический	1.00	-
56	440144.11	2171756.40	Картометрический	1.00	-
57	440111.25	2171705.81	Картометрический	1.00	-
58	440048.21	2171596.00	Картометрический	1.00	-
59	440036.83	2171575.70	Картометрический	1.00	-
60	440015.57	2171537.93	Картометрический	1.00	-
61	440015.39	2171533.49	Картометрический	1.00	-
62	440016.34	2171531.34	Картометрический	1.00	-
63	440030.00	2171527.02	Картометрический	1.00	-
64	440028.50	2171516.79	Картометрический	1.00	-
65	440011.00	2171514.72	Картометрический	1.00	-
66	440005.70	2171511.04	Картометрический	1.00	-
67	439887.23	2171253.96	Картометрический	1.00	-
68	439866.80	2171209.68	Картометрический	1.00	-
69	439765.90	2170991.00	Картометрический	1.00	-
70	439741.80	2170939.97	Картометрический	1.00	-
71	439724.42	2170903.79	Картометрический	1.00	-
72	439721.71	2170898.86	Картометрический	1.00	-
73	439768.00	2170905.00	Картометрический	1.00	-
74	439776.00	2170917.00	Картометрический	1.00	-
75	439809.00	2170953.00	Картометрический	1.00	-
76	439843.21	2170970.25	Картометрический	1.00	-
77	439862.02	2170966.44	Картометрический	1.00	-
1	439863.00	2170933.00	Картометрический	1.00	-

3. Сведения о характерных точках части (частей) границы объекта					
Обозначение характерных точек части границы	Координаты, м		Метод определения координат характерной точки	Средняя квадратическая погрешность положения характерной точки (Mt), м	Описание обозначения точки на местности (при наличии)
	X	Y			
1	2	3	4	5	6
Часть №					
-	-	-	-	-	-

Раздел 3

Сведения о местоположении измененных (уточненных) границ объекта							
1. Система координат: -							
2. Сведения о характерных точках границ объекта							
Обозначение характерных точек границ	Существующие координаты, м		Измененные (уточненные) координаты, м		Метод определения координат характерной точки	Средняя квадратическая погрешность положения характерной точки (Mt), м	Описание обозначения точки на местности (при наличии)
	X	Y	X	Y			
1	2	3	4	5	6	7	8
-	-	-	-	-	-	-	-
3.Сведения о характерных точках части (частей) границы объекта							
Часть №							
-	-	-	-	-	-	-	-

План границ объекта

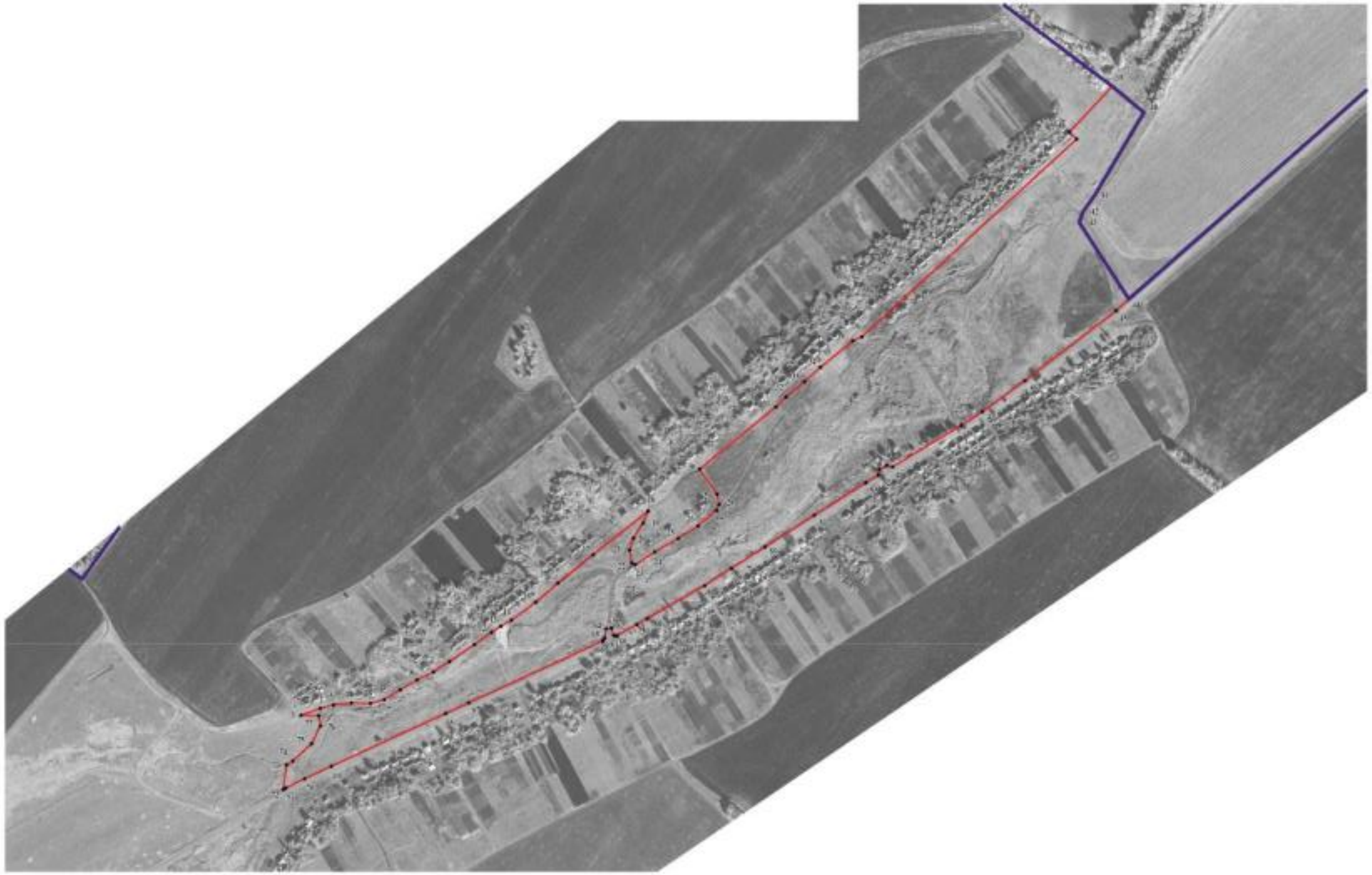

Масштаб 1:5000

Используемые условные знаки и обозначения:

границы территориальной зоны

границы муниципального образования

характерная точка границы территориальной зоны

Заместитель руководителя БУВО «Нормативно-проектный центр»

Подпись А.В. Романин Дата « 16 » февраля 2021 г.

Место для оттиска печати (при наличии) лица, составившего описание местоположения границ объекта

ОПИСАНИЕ МЕСТОПОЛОЖЕНИЯ ГРАНИЦ

Зона ритуальных объектов – СН1

(наименование объекта, местоположение границ которого описано
(далее - объект)

Раздел 1

Сведения об объекте		
№ п/п	Характеристики объекта	Описание характеристик
1	2	3
1	Местоположение объекта	Воронежская область, Бобровский муниципальный район, Анновское сельское поселение, посёлок Митрофановка
2	Площадь объекта ± величина погрешности определения площади (Р ± Дельта Р)	10835+/-364 м²
3	Иные характеристики объекта	-

Раздел 2

Сведения о местоположении границ объекта					
1. Система координат: МСК - 36, зона 2					
2. Сведения о характерных точках границ объекта					
Обозначение характерных точек границ	Координаты, м		Метод определения координат характерной точки	Средняя квадратическая погрешность положения характерной точки (Mt), м	Описание обозначения точки на местности (при наличии)
	X	Y			
1	2	3	4	5	6
1	440610.40	2171331.16	Картометрический	1.00	-
2	440635.20	2171363.00	Картометрический	1.00	-
3	440537.70	2171427.14	Картометрический	1.00	-
4	440513.52	2171408.02	Картометрический	1.00	-
5	440480.59	2171357.38	Картометрический	1.00	-
6	440500.55	2171328.12	Картометрический	1.00	-
7	440548.28	2171306.20	Картометрический	1.00	-
1	440610.40	2171331.16	Картометрический	1.00	-
3. Сведения о характерных точках части (частей) границы объекта					
Обозначение характерных точек части границы	Координаты, м		Метод определения координат характерной точки	Средняя квадратическая погрешность положения характерной точки (Mt), м	Описание обозначения точки на местности (при наличии)
	X	Y			
1	2	3	4	5	6
Часть №					
-	-	-	-	-	-

Раздел 3

Сведения о местоположении измененных (уточненных) границ объекта							
1. Система координат: -							
2. Сведения о характерных точках границ объекта							
Обозначение характерных точек границ	Существующие координаты, м		Измененные (уточненные) координаты, м		Метод определения координат характерной точки	Средняя квадратическая погрешность положения характерной точки (Mt), м	Описание обозначения точки на местности (при наличии)
	X	Y	X	Y			
1	2	3	4	5	6	7	8
-	-	-	-	-	-	-	-
3.Сведения о характерных точках части (частей) границы объекта							
Часть №							
-	-	-	-	-	-	-	-

Раздел 4

План границ объекта

Масштаб 1:1000

Используемые условные знаки и обозначения:

границы территориальной зоны

• 1 характерная точка границ территориальной зоны

Заместитель руководителя БУВО «Нормативно-проектный центр»

Подпись _____ А.В. Ромашов Дата « 16 » февраля 2021 г.

Место для оттиска печати (при наличии) лица, составившего описание местоположения границ объекта

Приложение № 3
к правилам землепользования и застройки
Анновского сельского поселения
Бобровского муниципального района
Воронежской области

СВЕДЕНИЯ О ГРАНИЦАХ ТЕРРИТОРИАЛЬНЫХ ЗОН, СОДЕРЖАЩИЕ ГРАФИЧЕСКОЕ ОПИСАНИЕ МЕСТОПОЛОЖЕНИЯ ГРАНИЦ ТЕРРИТОРИАЛЬНЫХ ЗОН, ПЕРЕЧЕНЬ КООРДИНАТ ХАРАКТЕРНЫХ ТОЧЕК ГРАНИЦ ТЕРРИТОРИАЛЬНЫХ ЗОН, РАСПОЛОЖЕННЫХ ЗА ГРАНИЦАМИ НАСЕЛЕННЫХ ПУНКТОВ НА ТЕРРИТОРИИ АННОВСКОГО СЕЛЬСКОГО ПОСЕЛЕНИЯ

ОПИСАНИЕ МЕСТОПОЛОЖЕНИЯ ГРАНИЦ

Зона улиц, дорог, инженерной и транспортной инфраструктуры – ИТ1

(наименование объекта, местоположение границ которого описано
(далее - объект)

Раздел 1

Сведения об объекте		
№ п/п	Характеристики объекта	Описание характеристик
1	2	3
1	Местоположение объекта	Воронежская область, Бобровский муниципальный район, Анновское сельское поселение
2	Площадь объекта ± величина погрешности определения площади (Р ± Дельта Р)	177072+/-7364 м²
3	Иные характеристики объекта	-

Раздел 2

Сведения о местоположении границ объекта					
1. Система координат: МСК - 36, зона 2					
2. Сведения о характерных точках границ объекта					
Обозначение характерных точек границ	Координаты, м		Метод определения координат характерной точки	Средняя квадратическая погрешность положения характерной точки (Mt), м	Описание обозначения точки на местности (при наличии)
	X	Y			
1	2	3	4	5	6
1	439296.54	2166524.47	Картометрический	1.00	-
2	439241.59	2166632.48	Картометрический	1.00	-
3	439235.69	2166642.25	Картометрический	1.00	-
4	439234.74	2166646.91	Картометрический	1.00	-
5	439235.09	2166653.25	Картометрический	1.00	-
6	439235.86	2166655.16	Картометрический	1.00	-
7	439237.01	2166659.52	Картометрический	1.00	-
8	439238.35	2166662.78	Картометрический	1.00	-
9	439240.76	2166665.53	Картометрический	1.00	-
10	439249.30	2166674.34	Картометрический	1.00	-
11	439260.11	2166684.41	Картометрический	1.00	-
12	439333.67	2166751.09	Картометрический	1.00	-
13	439441.87	2166846.10	Картометрический	1.00	-
14	439542.54	2166934.30	Картометрический	1.00	-
15	439556.88	2166948.14	Картометрический	1.00	-
16	439605.14	2166990.41	Картометрический	1.00	-
17	439616.08	2167000.52	Картометрический	1.00	-
18	439631.65	2167018.80	Картометрический	1.00	-
19	439632.94	2167021.95	Картометрический	1.00	-
20	439561.81	2166959.49	Картометрический	1.00	-
21	439556.38	2166955.46	Картометрический	1.00	-
22	439231.87	2166664.72	Картометрический	1.00	-
23	439214.52	2166649.17	Картометрический	1.00	-
24	439198.68	2166642.42	Картометрический	1.00	-
25	439084.04	2166627.27	Картометрический	1.00	-
26	439041.55	2166625.68	Картометрический	1.00	-
27	439025.62	2166624.44	Картометрический	1.00	-
28	439016.68	2166642.03	Картометрический	1.00	-
29	438968.46	2166638.26	Картометрический	1.00	-
30	438836.52	2166627.96	Аналитический	0.30	-
31	438706.06	2166617.77	Аналитический	0.30	-
32	438650.98	2166615.21	Аналитический	0.30	-
33	438600.92	2166605.04	Аналитический	0.30	-
34	438587.78	2166601.20	Аналитический	0.30	-

1	2	3	4	5	6
35	438559.45	2166585.30	Аналитический	0.30	-
36	438509.18	2166543.56	Аналитический	0.30	-
37	438445.66	2166486.76	Аналитический	0.30	-
38	438350.56	2166401.72	Аналитический	0.30	-
39	438264.86	2166325.08	Аналитический	0.30	-
40	438205.09	2166271.64	Аналитический	0.30	-
41	438132.32	2166206.56	Аналитический	0.30	-
42	438071.15	2166151.86	Аналитический	0.30	-
43	438013.86	2166100.63	Аналитический	0.30	-
44	437945.44	2166039.45	Аналитический	0.30	-
45	437878.92	2165979.96	Аналитический	0.30	-
46	437763.83	2165877.54	Аналитический	0.30	-
47	437704.90	2165824.41	Аналитический	0.30	-
48	437604.70	2165734.08	Аналитический	0.30	-
49	437501.07	2165640.66	Аналитический	0.30	-
50	437389.68	2165540.24	Аналитический	0.30	-
51	437388.21	2165538.89	Аналитический	0.30	-
52	437386.54	2165538.36	Аналитический	0.30	-
53	437384.28	2165539.23	Аналитический	0.30	-
54	437379.91	2165542.94	Аналитический	0.30	-
55	437376.64	2165540.77	Аналитический	0.30	-
56	437379.70	2165534.54	Аналитический	0.30	-
57	437379.53	2165532.37	Аналитический	0.30	-
58	437379.04	2165530.48	Аналитический	0.30	-
59	437376.44	2165528.09	Аналитический	0.30	-
60	437348.08	2165502.17	Аналитический	0.30	-
61	437283.20	2165442.49	Аналитический	0.30	-
62	437163.59	2165332.45	Аналитический	0.30	-
63	437045.69	2165223.98	Аналитический	0.30	-
64	436941.15	2165127.50	Аналитический	0.30	-
65	436864.75	2165057.63	Аналитический	0.30	-
66	436767.13	2164967.32	Аналитический	0.30	-
67	436633.29	2164843.50	Аналитический	0.30	-
68	436491.49	2164712.32	Аналитический	0.30	-
69	436419.41	2164645.29	Аналитический	0.30	-
70	436296.17	2164530.69	Аналитический	0.30	-
71	436197.74	2164439.15	Аналитический	0.30	-
72	436159.47	2164405.88	Аналитический	0.30	-
73	436157.26	2164404.01	Аналитический	0.30	-
74	436154.90	2164403.87	Аналитический	0.30	-
75	436152.03	2164404.29	Аналитический	0.30	-
76	436146.58	2164401.20	Аналитический	0.30	-
77	436147.78	2164398.09	Аналитический	0.30	-
78	436148.13	2164396.27	Аналитический	0.30	-
79	436145.80	2164394.30	Аналитический	2.50	-
80	436109.56	2164365.29	Аналитический	2.50	-
81	436057.76	2164328.45	Аналитический	2.50	-
82	435990.12	2164283.58	Аналитический	2.50	-

1	2	3	4	5	6
83	435859.78	2164200.09	Аналитический	2.50	-
84	435690.64	2164091.75	Аналитический	2.50	-
85	435661.07	2164072.81	Аналитический	2.50	-
86	435639.91	2164059.24	Аналитический	2.50	-
87	435462.26	2163945.31	Аналитический	2.50	-
88	435387.08	2163898.90	Аналитический	2.50	-
89	435314.56	2163858.12	Аналитический	2.50	-
90	435290.78	2163847.74	Аналитический	2.50	-
91	435262.16	2163841.60	Аналитический	2.50	-
92	435241.42	2163840.83	Аналитический	2.50	-
93	435199.98	2163842.56	Аналитический	2.50	-
94	435138.74	2163849.18	Аналитический	2.50	-
95	435030.08	2163863.17	Аналитический	2.50	-
96	434867.73	2163884.07	Аналитический	2.50	-
97	434678.60	2163907.59	Аналитический	2.50	-
98	434618.16	2163913.21	Аналитический	2.50	-
99	434594.87	2163914.25	Аналитический	2.50	-
100	434564.70	2163912.28	Аналитический	2.50	-
101	434528.45	2163905.48	Аналитический	2.50	-
102	434493.09	2163893.22	Аналитический	2.50	-
103	434460.25	2163878.10	Аналитический	2.50	-
104	434399.70	2163843.55	Аналитический	2.50	-
105	434361.54	2163820.23	Аналитический	2.50	-
106	434358.88	2163818.59	Аналитический	2.50	-
107	434356.82	2163819.24	Аналитический	2.50	-
108	434350.63	2163824.26	Аналитический	2.50	-
109	434346.46	2163821.36	Аналитический	2.50	-
110	434348.98	2163814.44	Аналитический	2.50	-
111	434348.45	2163812.22	Аналитический	2.50	-
112	434334.96	2163803.68	Картометрический	5.00	-
113	434345.68	2163786.75	Картометрический	5.00	-
114	434365.24	2163799.10	Аналитический	2.50	-
115	434409.47	2163826.40	Аналитический	2.50	-
116	434469.38	2163860.23	Аналитический	2.50	-
117	434499.99	2163874.14	Аналитический	2.50	-
118	434533.92	2163885.40	Аналитический	2.50	-
119	434567.76	2163891.58	Аналитический	2.50	-
120	434595.19	2163893.36	Аналитический	2.50	-
121	434615.32	2163891.72	Аналитический	2.50	-
122	434676.68	2163888.09	Аналитический	2.50	-
123	434865.84	2163865.00	Аналитический	2.50	-
124	434993.90	2163848.23	Аналитический	2.50	-
125	435136.39	2163829.57	Аналитический	2.50	-
126	435198.25	2163822.53	Аналитический	2.50	-
127	435239.78	2163820.55	Аналитический	2.50	-
128	435264.37	2163820.81	Аналитический	2.50	-
129	435297.02	2163827.90	Аналитический	2.50	-
130	435325.40	2163840.24	Аналитический	2.50	-

1	2	3	4	5	6
131	435372.31	2163866.31	Аналитический	2.50	-
132	435472.99	2163928.50	Аналитический	2.50	-
133	435672.69	2164056.48	Аналитический	2.50	-
134	435836.52	2164161.10	Аналитический	2.50	-
135	436000.92	2164267.25	Аналитический	2.50	-
136	436068.90	2164312.12	Аналитический	2.50	-
137	436121.29	2164349.71	Аналитический	2.50	-
138	436159.88	2164380.27	Аналитический	2.50	-
139	436162.63	2164382.57	Аналитический	2.50	-
140	436165.27	2164382.38	Аналитический	2.50	-
141	436170.52	2164379.38	Аналитический	2.50	-
142	436174.94	2164383.36	Аналитический	2.50	-
143	436171.75	2164388.29	Аналитический	2.50	-
144	436172.09	2164390.49	Аналитический	2.50	-
145	436173.67	2164391.82	Аналитический	2.50	-
146	436210.52	2164424.89	Аналитический	2.50	-
147	436437.44	2164635.29	Аналитический	2.50	-
148	436504.48	2164697.66	Аналитический	2.50	-
149	436703.62	2164881.52	Аналитический	2.50	-
150	436781.70	2164953.60	Аналитический	2.50	-
151	436877.85	2165042.37	Аналитический	2.50	-
152	436954.72	2165112.52	Аналитический	2.50	-
153	437059.38	2165208.70	Аналитический	2.50	-
154	437171.37	2165312.18	Аналитический	2.50	-
155	437296.50	2165427.82	Картометрический	5.00	-
156	437360.75	2165487.08	Картометрический	5.00	-
157	437388.73	2165511.91	Картометрический	5.00	-
158	437389.90	2165512.24	Картометрический	5.00	-
159	437392.32	2165512.93	Картометрический	5.00	-
160	437395.00	2165511.26	Картометрический	5.00	-
161	437398.70	2165508.00	Картометрический	5.00	-
162	437403.39	2165511.93	Картометрический	5.00	-
163	437399.33	2165517.40	Картометрический	5.00	-
164	437398.56	2165519.72	Картометрический	5.00	-
165	437402.98	2165524.55	Картометрический	5.00	-
166	437518.51	2165630.78	Картометрический	5.00	-
167	437714.72	2165811.22	Картометрический	5.00	-
168	437777.55	2165862.25	Картометрический	5.00	-
169	437892.78	2165964.77	Картометрический	5.00	-
170	437944.90	2166011.38	Картометрический	5.00	-
171	438044.14	2166100.12	Картометрический	1.00	-
172	438146.16	2166191.34	Картометрический	1.00	-
173	438245.38	2166280.06	Аналитический	2.50	-
174	438314.31	2166341.69	Аналитический	2.50	-
175	438407.50	2166425.01	Аналитический	2.50	-
176	438522.53	2166527.86	Аналитический	2.50	-
177	438570.31	2166567.39	Аналитический	2.50	-
178	438596.15	2166582.08	Аналитический	2.50	-

1	2	3	4	5	6
179	438607.67	2166585.32	Аналитический	2.50	-
180	438638.48	2166591.46	Аналитический	2.50	-
181	438651.79	2166594.12	Аналитический	2.50	-
182	438681.48	2166595.83	Аналитический	2.50	-
183	438707.30	2166597.32	Аналитический	2.50	-
184	438754.32	2166600.89	Аналитический	2.50	-
185	438821.48	2166605.98	Аналитический	2.50	-
186	438947.32	2166615.52	Аналитический	2.50	-
187	439019.97	2166621.03	Аналитический	2.50	-
188	439150.59	2166630.93	Аналитический	2.50	-
189	439200.86	2166635.29	Аналитический	2.50	-
190	439210.92	2166633.96	Аналитический	2.50	-
191	439222.53	2166619.18	Аналитический	2.50	-
192	439278.94	2166509.70	Аналитический	2.50	-
1	439296.54	2166524.47	Картометрический	1.00	-
193	438729.22	2168868.96	Картометрический	1.00	-
194	438745.51	2168985.17	Картометрический	1.00	-
195	438777.32	2169212.11	Картометрический	5.00	-
196	438787.52	2169267.34	Картометрический	5.00	-
197	438794.42	2169298.20	Картометрический	5.00	-
198	438807.82	2169336.88	Картометрический	5.00	-
199	438894.29	2169492.63	Картометрический	5.00	-
200	439008.57	2169686.80	Картометрический	5.00	-
201	439215.85	2170047.04	Картометрический	5.00	-
202	439226.22	2170058.19	Картометрический	1.00	-
203	439228.79	2170060.16	Картометрический	1.00	-
204	439232.36	2170059.11	Картометрический	1.00	-
205	439239.90	2170056.70	Картометрический	1.00	-
206	439245.64	2170066.17	Картометрический	1.00	-
207	439240.06	2170073.57	Картометрический	1.00	-
208	439239.09	2170077.00	Картометрический	1.00	-
209	439239.37	2170080.18	Картометрический	1.00	-
210	439257.99	2170115.72	Картометрический	1.00	-
211	439317.74	2170216.94	Картометрический	1.00	-
212	439370.16	2170306.41	Картометрический	1.00	-
213	439435.10	2170416.30	Картометрический	1.00	-
214	439582.84	2170662.04	Картометрический	1.00	-
215	439659.21	2170787.74	Картометрический	1.00	-
216	439689.35	2170841.27	Картометрический	1.00	-
217	439715.63	2170887.94	Картометрический	1.00	-
218	439721.71	2170898.86	Картометрический	1.00	-
219	439702.41	2170896.04	Картометрический	1.00	-
220	439701.71	2170894.17	Картометрический	1.00	-
221	439653.15	2170810.47	Картометрический	1.00	-
222	439612.78	2170741.44	Картометрический	1.00	-
223	439573.18	2170675.72	Картометрический	1.00	-
224	439556.88	2170648.66	Картометрический	1.00	-

1	2	3	4	5	6
225	439482.34	2170522.41	Картометрический	1.00	-
226	439409.48	2170403.92	Картометрический	1.00	-
227	439309.51	2170233.17	Картометрический	1.00	-
228	439245.13	2170124.07	Картометрический	1.00	-
229	439226.90	2170094.71	Картометрический	1.00	-
230	439217.48	2170079.55	Картометрический	1.00	-
231	439149.54	2169962.63	Аналитический	2.50	-
232	438793.91	2169343.33	Аналитический	2.50	-
233	438779.49	2169303.48	Аналитический	2.50	-
234	438772.38	2169269.77	Аналитический	2.50	-
235	438764.34	2169215.12	Аналитический	2.50	-
236	438757.02	2169160.56	Аналитический	2.50	-
237	438748.21	2169107.77	Аналитический	2.50	-
238	438740.13	2169045.88	Аналитический	2.50	-
239	438732.79	2168989.81	Картометрический	1.00	-
240	438723.66	2168923.65	Картометрический	1.00	-
241	438718.63	2168887.28	Картометрический	1.00	-
242	438718.64	2168887.27	Картометрический	1.00	-
243	438729.66	2168886.36	Картометрический	1.00	-
244	438727.53	2168870.22	Картометрический	1.00	-
193	438729.22	2168868.96	Картометрический	1.00	-
245	440659.14	2172517.49	Картометрический	1.00	-
246	440978.34	2172881.65	Картометрический	1.00	-
247	441195.78	2173126.67	Картометрический	5.00	-
248	441384.54	2173340.94	Картометрический	5.00	-
249	441390.28	2173347.16	Картометрический	5.00	-
250	441397.50	2173344.54	Картометрический	5.00	-
251	441392.01	2173351.72	Картометрический	5.00	-
252	441375.23	2173373.88	Картометрический	5.00	-
253	441377.98	2173364.33	Аналитический	0.50	-
254	441369.10	2173354.46	Аналитический	0.50	-
255	441181.35	2173138.62	Аналитический	0.50	-
256	440964.65	2172895.08	Аналитический	0.50	-
257	440641.61	2172527.04	Картометрический	1.00	-
258	440642.42	2172526.56	Картометрический	1.00	-
259	440648.23	2172523.13	Картометрический	1.00	-
260	440649.01	2172524.01	Картометрический	1.00	-
261	440659.06	2172517.54	Картометрический	1.00	-
245	440659.14	2172517.49	Картометрический	1.00	-

3. Сведения о характерных точках части (частей) границы объекта					
Обозначение характерных точек части границы	Координаты, м		Метод определения координат характерной точки	Средняя квадратическая погрешность положения характерной точки (Mt), м	Описание обозначения точки на местности (при наличии)
	X	Y			
1	2	3	4	5	6
Часть №					
-	-	-	-	-	-

Раздел 3

Сведения о местоположении измененных (уточненных) границ объекта							
1. Система координат: -							
2. Сведения о характерных точках границ объекта							
Обозначение характерных точек границ	Существующие координаты, м		Измененные (уточненные) координаты, м		Метод определения координат характерной точки	Средняя квадратическая погрешность положения характерной точки (Mt), м	Описание обозначения точки на местности (при наличии)
	X	Y	X	Y			
1	2	3	4	5	6	7	8
-	-	-	-	-	-	-	-
3.Сведения о характерных точках части (частей) границы объекта							
Часть №							
-	-	-	-	-	-	-	-

Раздел 4

План границ объекта

Схема расположения листов плана границ объекта

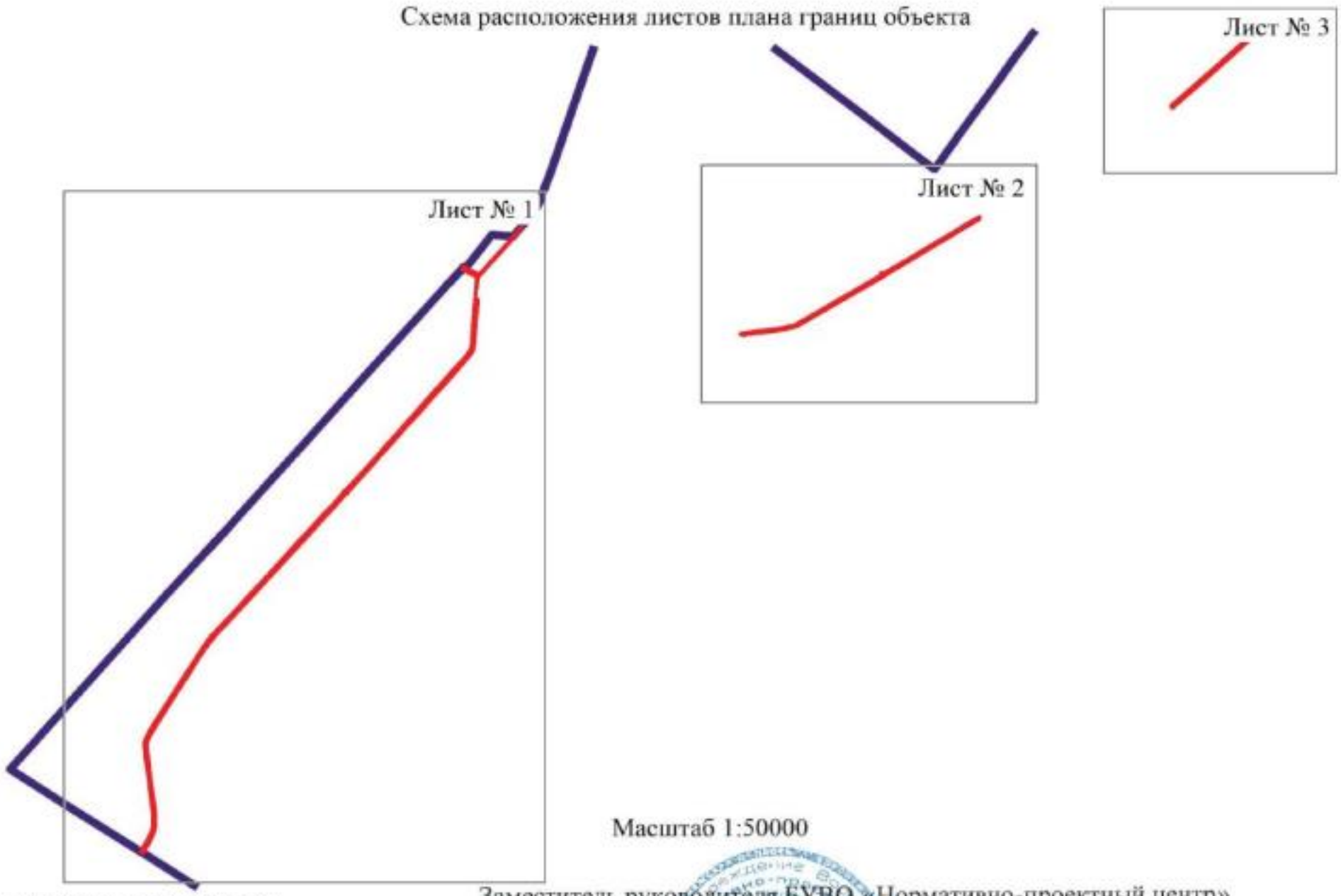

Масштаб 1:50000

	границы территориальной зоны
	границы муниципального образования
Лист № 1	область и номер листа плана границ объекта

Заместитель руководителя БУВО «Нормативно-проектный центр»

Подпись _____ А.В. Ромашов Дата « 16 » февраля 2021 г.

Место для оттиска печати (при наличии) лица, составившего описание местоположения границ объекта

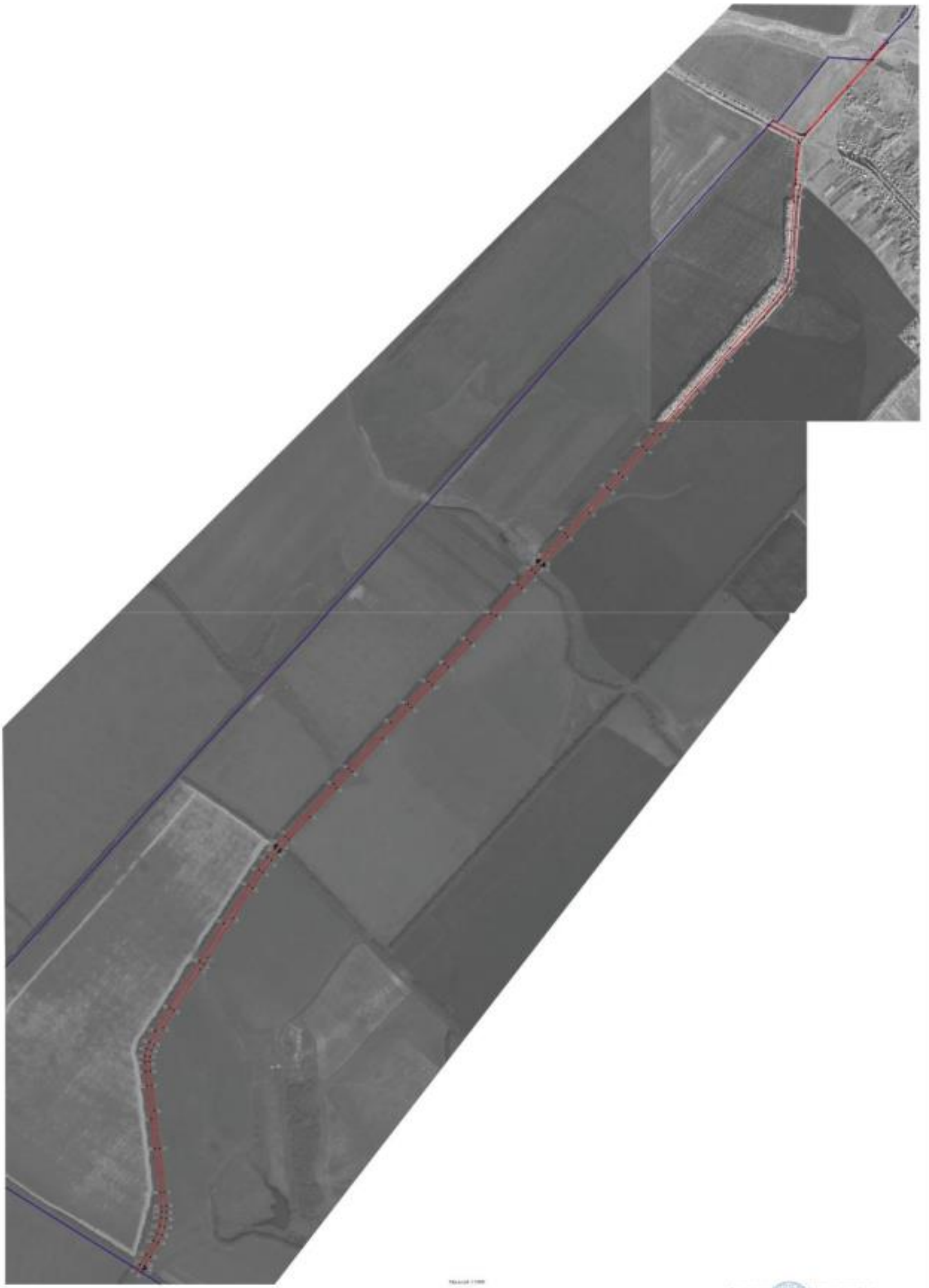

План границ объекта

Лист № 2



Масштаб 1:5000

Используемые условные знаки и обозначения:

границы территориальной зоны

• 190 характерная точка границ территориальной зоны

Заместитель руководителя БУВО «Нормативно-проектный центр»

Подпись _____ А.Н. Романов Дата «16» февраля 2021 г.

Место для оттиска печати (при наличии) лица, составившего описание местоположения границ объекта

План границ объекта

Лист № 3



Масштаб 1:5000

Используемые условные знаки и обозначения:

границы территориальной зоны

границы муниципального образования

• 245 характерная точка границ территориальной зоны

Заместитель руководителя БУНО «Нормативно-проектный центр»

Подпись А.В. Ромашов Дата « 16 » февраля 2021 г.

Место для оттиска печати (при наличии) лица, составившего описание местоположения границ объекта