



Правовое управление правительства  
Воронежской области

**ЗАРЕГИСТРИРОВАНО**

\* 21 \* 05 2021 г.

Регистрационный номер № 454

**Управление по охране объектов культурного наследия  
Воронежской области**

**П Р И К А З**

17 мая 2021 г.

№ 71-01-07/177

Воронеж

**Об утверждении границ территории объекта культурного наследия  
регионального значения «Церковь Николая Чудотворца»,  
расположенного по адресу: Воронежская область, Богучарский район,  
с. Дьяченково, ул. Ленинская, 147 (уточненный адрес - Воронежская  
область, Богучарский район, с. Дьяченково, ул. Школьная, д. 36)**

В соответствии с Федеральным законом от 25 июня 2002 года № 73-ФЗ «Об объектах культурного наследия (памятниках истории и культуры) народов Российской Федерации», Законом Воронежской области от 05.05.2015 № 46-ОЗ «Об особенностях правового регулирования отношений, связанных с сохранением, использованием, популяризацией и государственной охраной объектов культурного наследия на территории Воронежской области», Положением об управлении по охране объектов культурного наследия Воронежской области, утвержденным постановлением правительства Воронежской области от 13.04.2015 № 275, в целях государственной охраны объектов культурного наследия (памятников истории и культуры)


п р и к а з ы в а ю:

1. Утвердить прилагаемые границы территории объекта культурного наследия регионального значения «Церковь Николая Чудотворца», расположенного по адресу: Воронежская область, Богучарский район,

с. Дьяченково, ул. Ленинская, 147 (уточненный адрес - Воронежская область, Богучарский район, с. Дьяченково, ул. Школьная, д. 36).

2. Контроль за исполнением настоящего приказа оставляю за собой.

Руководитель управления

A handwritten signature in black ink, consisting of several stylized, overlapping loops and a long horizontal stroke at the end.

В.А. Перцев

Утверждены  
приказом управления по охране  
объектов культурного наследия  
Воронежской области  
от 17.05.2021 № 71-01-07/177






**Границы территории объекта культурного наследия регионального значения «Церковь Николая Чудотворца», расположенного по адресу:  
Воронежская область, Богучарский район, с. Дьяченково,  
ул. Ленинская, 147 (уточненный адрес - Воронежская область,  
Богучарский район, с. Дьяченково, ул. Школьная, д. 36)**

**1. Графическое описание местоположения границ территории  
объекта культурного наследия**



Масштаб 1:1000

**Условные обозначения:**

-  - границы кадастрового квартала
-  - границы земельного участка, установленные в соответствии с федеральным законодательством, включенные в ЕГРН
-  - границы территории объекта культурного наследия
- 1, 2 - характерные точки границ территории объекта культурного наследия
- :112 - кадастровый номер земельного участка
- 36:03:0200014 - номер кадастрового квартала
-  - территория объекта культурного наследия
-  - объект культурного наследия

**2. Координаты характерных точек границ территории объекта культурного наследия**

Номер характерной точки	Координаты характерных точек в местной системе координат Система координат МСК-36 (S= 1857 кв. м)	
	X	Y
1	317965.65	2185941.45
2	317986.88	2185984.59
3	317988.98	2185988.86
4	317958.48	2186003.41
5	317955.92	2185998.64
6	317949.72	2185987.74
7	317933.08	2185956.06

**3. Режим использования территории объекта культурного наследия**

**Разрешается:**

Ведение хозяйственной деятельности, не противоречащей требованиям обеспечения сохранности объекта культурного наследия и позволяющей обеспечить его функционирование в современных условиях, в том числе:

- проведение работ по сохранению объекта культурного наследия (ремонт, реставрация, консервация, приспособление для современного использования) без изменения особенностей, являющихся основаниями для включения его в единый государственный реестр объектов культурного

наследия (памятников истории и культуры) народов Российской Федерации (предмет охраны), на основании документации, выполненной, согласованной и утвержденной в установленном порядке;

- проведение работ по сохранению и воссозданию историко-градостроительной среды объекта культурного наследия на основании документации, согласованной с органом исполнительной власти, уполномоченным в области сохранения, использования, популяризации и государственной охраны объектов культурного наследия;

- капитальный ремонт и реконструкция объектов инженерной инфраструктуры при условии обеспечения сохранности объекта культурного наследия при проведении указанных работ и с последующей рекультивацией нарушенных участков;

- благоустройство территории;

- проведение работ по озеленению при условии обеспечения визуального восприятия объекта культурного наследия, нейтрализация дисгармоничного озеленения путем санации;

- проведение мероприятий, направленных на обеспечение экологической и пожарной безопасности объекта культурного наследия;

- установка информационных надписей и обозначений, содержащих информацию об объекте культурного наследия.

**Запрещается:**

- снос объекта культурного наследия и хозяйственная деятельность любого вида, ведущая к разрушению объекта культурного наследия и (или) изменению особенностей, послуживших основанием для включения его в единый государственный реестр объектов культурного наследия (памятников истории и культуры) народов Российской Федерации (предмет охраны);

- строительство объектов капитального строительства;

- использование строительных технологий, создающих динамические нагрузки и оказывающих негативное воздействие на объект культурного наследия;

- проведение земляных и строительных работ, за исключением работ по сохранению объекта культурного наследия или его отдельных элементов, сохранению и воссозданию историко-градостроительной среды, работ по благоустройству и озеленению территории;

- проведение земляных работ, за исключением посадки деревьев и кустарников, без обеспечения сохранности объектов археологического наследия в установленном порядке;

- прокладка инженерных коммуникаций в наземном и надземном исполнении, кроме временных, необходимых для проведения работ по сохранению объекта культурного наследия;

- устройство сетчатых металлических ограждений, глухих ограждений из профилированного листа, сборных железобетонных конструкций, кроме временных, необходимых для проведения работ по сохранению объекта культурного наследия;

- размещение опор ЛЭП;

- размещение мачтовых конструкций, в том числе вышек сотовой связи;

- размещение стационарных и нестационарных торговых объектов, автостоянок и остановочных пунктов;

- распространение наружной рекламы;

- движение тракторов, другой тяжелой техники, заправка топливом, мойка и ремонт автомобилей;

- размещение отходов производства и потребления.