

**Управление по охране объектов культурного наследия  
Воронежской области**

**П Р И К А З**

27 апреля 2021 г.

№ 71-01-07/150

Воронеж

**О внесении изменения в приказ управления по охране объектов  
культурного наследия Воронежской области от 04.12.2019 №71-01-07/339**

В соответствии с ч. 3 ст. 34.1 Федерального закона от 25 июня 2002 года № 73-ФЗ «Об объектах культурного наследия (памятниках истории и культуры) народов Российской Федерации», Законом Воронежской области от 05.05.2015 № 46-ОЗ «Об особенностях правового регулирования отношений, связанных с сохранением, использованием, популяризацией и государственной охраной объектов культурного наследия на территории Воронежской области», Положением об управлении по охране объектов культурного наследия Воронежской области, утвержденным постановлением правительства Воронежской области от 13.04.2015 № 275, в связи с утверждением границ территории объекта культурного наследия и приведения в соответствие с действующим законодательством нормативного правового акта

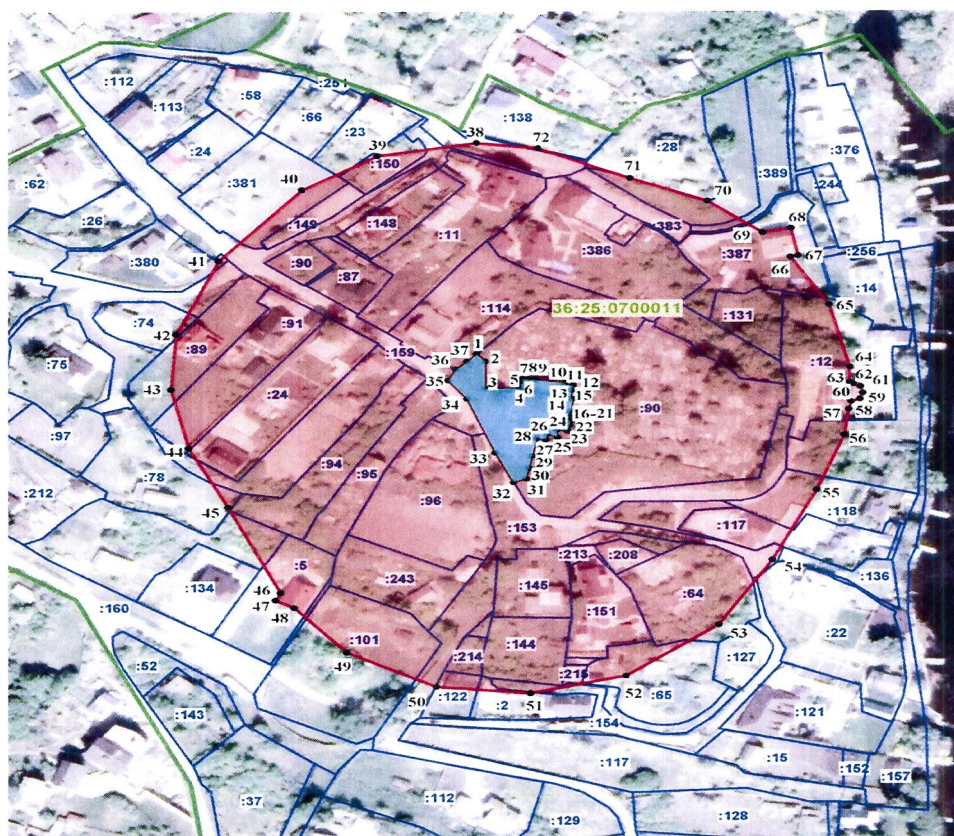
**п р и к а з ы в а ю:**

1. Внести в графическое описание местоположения границ (с перечнем координат характерных точек этих границ) защитных зон объектов культурного наследия, расположенных на территории Воронежской области, утвержденное приказом управления по охране объектов культурного наследия Воронежской области от 04.12.2019 № 71-01-07/339 «Об утверждении графического описания местоположения границ (с перечнем координат характерных точек этих границ) защитных зон объектов культурного наследия,







расположенных на территории Воронежской области» (в редакции приказов управления по охране объектов культурного наследия Воронежской области от 08.04.2020 № 71-01-07/210, от 27.04.2020 № 71-01-07/227, от 01.12.2020 № 71-01-07/730, от 25.01.2021 № 71-01-07/18, от 10.03.2021 № 71-01-07/103, от 29.03.2021 № 71-01-07/115), изменение, изложив пункт 43 в новой редакции:

**«43. Объект культурного наследия «Архангельская церковь», Воронежская область, Рамонский район, село Чертовицкое (уточненный адрес - Воронежская область, Рамонский район, с. Чертовицы, ул. Спортивная, 39)**

#### 43.1. Графическое описание местоположения границ защитной зоны



#### Условные обозначения:

-  - защитная зона
-  - территория объекта культурного наследия
-  1, 2 - характерная точка границ защитной зоны
-  :90 - кадастровый номер земельного участка
-  - граница земельного участка, включённая в ЕГРН
-  - граница кадастрового квартала

43.2. Перечень координат характерных точек границ защитной зоны

Наименование характерных точек	Координаты характер точек в МСК-36		Мера линий, м	Дирекцион ный угол
	X	Y		
Внутренний контур				
1	530919,54	1304869,79	4,81	138°17'14"
2	530915,95	1304872,99	12,75	180°08'05"
3	530903,20	1304872,96	13,13	089°07'38"
4	530903,40	1304886,09	1,97	002°19'32"
5	530905,37	1304886,17	0,5	072°38'46"
6	530905,52	1304886,65	2,15	000°15'59"
7	530907,67	1304886,66	1,92	095°05'10"
8	530907,50	1304888,57	2,55	093°49'45"
9	530907,33	1304891,11	11,07	097°37'56"
10	530905,86	1304902,08	0,68	187°39'02"
11	530905,19	1304901,99	3,05	099°25'53"
12	530904,69	1304905,00	2,52	190°43'52"
13	530902,21	1304904,53	4,22	184°53'57"
14	530898,01	1304904,17	0,83	086°33'09"
15	530898,06	1304905,00	5,6	186°58'22"
16	530892,50	1304904,32	0,62	219°05'38"
17	530892,02	1304903,93	2,07	193°25'52"
18	530890,01	1304903,45	0,34	130°14'11"
19	530889,79	1304903,71	1,61	186°03'54"
20	530888,19	1304903,54	1,08	148°40'17"
21	530887,27	1304904,10	2,04	191°18'36"
22	530885,27	1304903,70	2,48	194°29'05"
23	530882,87	1304903,08	3,96	274°11'56"
24	530883,16	1304899,13	3,48	175°23'12"
25	530879,69	1304899,41	3,9	293°36'15"
26	530881,25	1304895,84	2,84	194°55'06"
27	530878,51	1304895,11	3,37	282°20'39"
28	530879,23	1304891,82	8,52	191°13'51"
29	530870,87	1304890,16	6,1	191°15'17"
30	530864,89	1304888,97	5,02	191°15'54"
31	530859,97	1304887,99	5,03	248°53'49"
32	530858,16	1304883,30	15,66	334°35'47"

33	530872,31	1304876,58	27,93	338°23'07"
34	530898,28	1304866,29	11,12	321°14'37"
35	530906,95	1304859,33	5,86	029°27'13"
36	530912,05	1304862,21	5,6	047°18'49"
37	530915,85	1304866,33	5,06	043°09'27"
Внешний контур				
38	531019,99	1304869,75	36,83	260°20'27"
39	531013,81	1304833,44	31,9	239°52'27"
40	530997,80	1304805,85	45,35	221°53'22"
41	530964,04	1304775,57	38,19	203°46'47"
42	530929,09	1304760,17	26,51	184°00'03"
43	530902,64	1304758,32	28,81	167°07'34"
44	530874,55	1304764,74	31,71	153°25'08"
45	530846,19	1304778,93	44,99	154°51'11"
46	530805,46	1304798,05	4,04	206°37'43"
47	530801,85	1304796,24	7,58	116°37'57"
48	530798,45	1304803,02	28,44	137°21'03"
49	530777,53	1304822,29	36,48	116°12'25"
50	530761,42	1304855,02	34,53	095°04'00"
51	530758,37	1304889,42	35,99	076°44'51"
52	530766,62	1304924,45	41,39	054°40'00"
53	530790,56	1304958,22	36,22	032°35'20"
54	530821,08	1304977,73	36,95	025°40'38"
55	530854,38	1304993,74	28,15	020°47'05"
56	530880,70	1305003,73	12,41	007°55'16"
57	530892,99	1305005,44	3,71	012°16'40"
58	530896,62	1305006,23	3,51	069°17'27"
59	530897,86	1305009,51	3,08	018°22'34"
60	530900,78	1305010,48	3,11	345°06'58"
61	530903,79	1305009,68	3,12	297°28'05"
62	530905,23	1305006,91	1,27	297°46'47"
63	530905,82	1305005,79	7,25	000°14'14"
64	530913,07	1305005,82	30,83	345°59'43"
65	530942,98	1304998,36	26,68	328°01'11"
66	530965,61	1304984,23	2,89	075°23'15"
67	530966,34	1304987,03	13,26	348°52'05"
68	530979,35	1304984,47	10,58	259°03'04"
69	530977,34	1304974,08	25,03	307°01'32"
70	530992,41	1304954,10	30,12	290°59'33"

71	531003,20	1304925,98	36,61	292°55'24"
72	531017,46	1304892,26	22,65	276°24'46"

».

2. Контроль за исполнением настоящего приказа оставляю за собой.

Заместитель руководителя управления



М.М. Ивкович