Правовое управление правительства
Воронежской области
ЗАРЕГИСТРИРОВАНО
«11» 05 2021 г.
Регистрационный номер № 387

ДЕПАРТАМЕНТ АРХИТЕКТУРЫ И ГРАДОСТРОИТЕЛЬСТВА ВОРОНЕЖСКОЙ ОБЛАСТИ

ПРИКАЗ

26.04.2021 № 45-01-04/475

г. Воронеж

Об утверждении правил землепользования и застройки Сторожевского 1-го сельского поселения Острогожского муниципального района Воронежской области

В соответствии с Градостроительным кодексом Российской Федерации, Федеральным законом от 06.10.2003 № 131-ФЗ «Об общих принципах организации местного самоуправления в Российской Федерации», Законами Воронежской области от 07.07.2006 № 61-ОЗ «О регулировании градостроительной деятельности в Воронежской области», от 20.12.2018 № 173-ОЗ «О перераспределении полномочий по утверждению правил землепользования и застройки между органами местного самоуправления поселений Воронежской области, городского округа город Нововоронеж, Борисоглебского городского округа и исполнительными органами государственной власти Воронежской области», постановлением правительства Воронежской области от 31.12.2014 № 1240 «Об утверждении Положения о департаменте архитектуры и градостроительства Воронежской области», на основании приказа департамента архитектуры и градостроительства Воронежской области от 30.12.2019 № 45-01-04/900 «О подготовке проектов правил землепользования и застройки поселений Богучарского, Бутурлиновского, Грибановского, Калачеевского, Каменского,

Кантемировского, Нижнедевицкого, Новохопёрского, Острогожского, Петропавловского, Поворинского, Репьёвского, Россошанского, Таловского, Терновского и Эртильского муниципальных районов и Борисоглебского городского округа Воронежской области», с учетом заключения о результатах публичных слушаний от 25.12.2020

п р и к а з ы в а ю:

1. Утвердить прилагаемые правила землепользования и застройки Сторожевского 1-го сельского поселения Острогожского муниципального района Воронежской области.

2. Признать утратившими силу следующие решения Совета народных депутатов Сторожевского 1-го сельского поселения Острогожского муниципального района Воронежской области:

- 20.11.2013 № 111 «Об утверждении Правил землепользования и застройки Сторожевского 1-го сельского поселения.»;

- от 28.10.2016 № 50 «о внесении изменений и дополнений в Правила землепользования и застройки Сторожевского 1-го сельского поселения Острогожского муниципального района Воронежской области, утверждённые решением Совета народных депутатов Сторожевского 1-го сельского поселения № 111 от 20.11.2013 г. «Об утверждении Правил землепользования и застройки Сторожевского 1-го сельского поселения Острогожского муниципального района Воронежской области»;

- от 18.05.2018 № 112 «О внесении изменений и дополнений в Правила землепользования и застройки Сторожевского 1-го сельского поселения Острогожского муниципального района Воронежской области, утверждённые решением Совета народных депутатов Сторожевского 1-го сельского поселения от 20.11.2013 г. № 111 «Об утверждении Правил землепользования и застройки Сторожевского 1-го сельского поселения Острогожского муниципального района Воронежской области» (в редакции решения от 28 октября 2016 года № 50)».

3. Признать утратившим силу приказ департамента архитектуры и градостроительная Воронежской области от 02.07.2020 № 45-01-04/511 «О внесении изменений в правила землепользования и застройки Сторожевского 1-го сельского поселения Острогожского муниципального района Воронежской области».

4. Контроль исполнения настоящего приказа возложить на заместителя руководителя департамента архитектуры и градостроительства Воронежской области – начальника отдела территориального планирования Беляеву С.М.

Руководитель департамента
архитектуры и градостроительства
Воронежской области А.А. Еренков

УТВЕРЖДЕНЫ
приказом департамента
архитектуры и градостроительства
Воронежской области
от 26.04.2021 № 45-01-04/475

ПРАВИЛА ЗЕМЛЕПОЛЬЗОВАНИЯ И ЗАСТРОЙКИ СТОРОЖЕВСКОГО 1-ГО СЕЛЬСКОГО ПОСЕЛЕНИЯ ОСТРОГОЖСКОГО МУНИЦИПАЛЬНОГО РАЙОНА ВОРОНЕЖСКОЙ ОБЛАСТИ

ЧАСТЬ I. ПОРЯДОК ПРИМЕНЕНИЯ ПРАВИЛ ЗЕМЛЕПОЛЬЗОВАНИЯ И ЗАСТРОЙКИ И ВНЕСЕНИЯ В НИХ ИЗМЕНЕНИЙ

Раздел 1. Общие положения

1. Предмет регулирования и цели подготовки Правил землепользования и застройки Сторожевского 1-го сельского поселения Острогожского муниципального района Воронежской области

1. Правила землепользования и застройки Сторожевского 1-го сельского поселения Острогожского муниципального района Воронежской области (далее – Правила) являются документом градостроительного зонирования, который утверждается нормативным правовым актом департамента архитектуры и градостроительства Воронежской области и в котором устанавливаются территориальные зоны, градостроительные регламенты, порядок применения такого документа и порядок внесения в него изменений.

2. Правила разработаны в соответствии с Градостроительным кодексом Российской Федерации (далее – ГрК РФ), Земельным кодексом Российской Федерации, Федеральным законом от 06.10.2003 № 131-ФЗ «Об общих принципах организации местного самоуправления в Российской Федерации», иными нормативными правовыми актами Российской Федерации, Воронежской области, муниципальными правовыми актами

муниципального образования с учетом положений нормативных актов и документов, определяющих основные направления социально-экономического и градостроительного развития муниципального образования, а также сведений Единого государственного реестра недвижимости, сведений, документов и материалов, содержащихся в государственных информационных системах обеспечения градостроительной деятельности.

3. Правила разработаны в целях:

– создания условий для устойчивого развития территории муниципального образования, сохранения окружающей среды и объектов культурного наследия;

– создания условий для планировки территории муниципального образования;

– обеспечения прав и законных интересов физических и юридических лиц, в том числе правообладателей земельных участков и объектов капитального строительства;

– создания условий для привлечения инвестиций, в том числе путем предоставления возможности выбора наиболее эффективных видов разрешенного использования земельных участков и объектов капитального строительства.

2. Основные понятия, используемые в Правилах

В настоящих Правилах используются основные понятия, установленные законодательством Российской Федерации.

3. Сфера применения Правил

1. Действие настоящих Правил распространяется на всю территорию Сторожевского 1-го сельского поселения Острогожского муниципального района Воронежской области. Правила обязательны для соблюдения органами государственной власти, органами местного самоуправления, физическими и юридическими лицами, при осуществлении ими градостроительной деятельности на территории Сторожевского 1-го

сельского поселения Острогожского муниципального района Воронежской области.

2. Настоящие Правила применяются наряду с:

– техническими регламентами и иными обязательными требованиями, установленными в соответствии с законодательством в целях обеспечения безопасности жизни и здоровья людей, надежности и безопасности зданий, строений и сооружений, сохранения окружающей природной среды и объектов культурного наследия;

– региональными и местными нормативами градостроительного проектирования.

4. Содержание и порядок применения Правил

1. Правила включают в себя:

1) порядок их применения и внесения изменений в Правила;

2) карту градостроительного зонирования;

3) градостроительные регламенты.

Обязательным приложением к настоящим Правилам являются сведения о границах территориальных зон, которые должны содержать графическое описание местоположения границ территориальных зон, перечень координат характерных точек этих границ в системе координат, используемой для ведения Единого государственного реестра недвижимости.

2. Порядок применения Правил и внесения в них изменений включает в себя положения:

1) о регулировании землепользования и застройки;

2) об изменении видов разрешенного использования земельных участков и объектов капитального строительства физическими и юридическими лицами;

3) о подготовке документации по планировке территории органами местного самоуправления;

4) о проведении общественных обсуждений или публичных слушаний по вопросам землепользования и застройки;

5) о внесении изменений в Правила;

6) о регулировании иных вопросов землепользования и застройки.

5. Использование объектов недвижимости, не соответствующих настоящим Правилам

1. Земельные участки или объекты капитального строительства, виды разрешенного использования, предельные (минимальные и (или) максимальные) размеры и предельные параметры которых не соответствуют градостроительному регламенту, могут использоваться без установления срока приведения их в соответствие с градостроительным регламентом, за исключением случаев, если использование таких земельных участков и объектов капитального строительства опасно для жизни или здоровья человека, для окружающей среды, объектов культурного наследия.

2. Реконструкция указанных в подпункте 1 настоящего пункта объектов капитального строительства может осуществляться только путем приведения таких объектов в соответствие с градостроительным регламентом или путем уменьшения их несоответствия предельным параметрам разрешенного строительства, реконструкции. Изменение видов разрешенного использования указанных земельных участков и объектов капитального строительства может осуществляться путем приведения их в соответствие с видами разрешенного использования земельных участков и объектов капитального строительства, установленными градостроительным регламентом.

3. В случае если использование указанных в подпункте 1 настоящего пункта земельных участков и объектов капитального строительства продолжается и опасно для жизни или здоровья человека, для окружающей среды, объектов культурного наследия, в соответствии с федеральными законами может быть наложен запрет на использование таких земельных участков и объектов.

6. Открытость и доступность информации о землепользовании и застройке

1. Настоящие Правила являются открытыми и общедоступными.

2. Настоящие Правила подлежат опубликованию в порядке, установленном для официального опубликования нормативных правовых актов Воронежской области, и размещению в федеральной государственной информационной системе территориального планирования и в государственной информационной системе обеспечения градостроительной деятельности.

Раздел 2. Положения о регулировании землепользования и застройки

7. Перераспределение полномочий между органами местного самоуправления Сторожевского 1-го сельского поселения Острогожского муниципального района Воронежской области и департаментом архитектуры и градостроительства Воронежской области

1. На основании Закона Воронежской области от 20.12.2018 № 173-ОЗ «О перераспределении полномочий по утверждению правил землепользования и застройки между органами местного самоуправления поселений Воронежской области, городского округа город Нововоронеж, Борисоглебского городского округа и исполнительными органами государственной власти Воронежской области» (далее – Закон Воронежской области) и в соответствии со статьей 8.2 ГрК РФ, пунктом 6.1 статьи 26.3 Федерального закона от 06.10.1999 № 184-ФЗ «Об общих принципах организации законодательных (представительных) и исполнительных органов государственной власти субъектов Российской Федерации», частью 1.2 статьи 17 Федерального закона от 06.10.2003 № 131-ФЗ «Об общих принципах организации местного самоуправления в Российской Федерации» полномочия по утверждению Правил перераспределены между органами местного самоуправления Сторожевского 1-го сельского поселения

Острогожского муниципального района Воронежской области и департаментом архитектуры и градостроительства Воронежской области (далее – Уполномоченный орган) на срок, установленный Законом Воронежской области.

2. После истечения срока, указанного в Законе Воронежской области, полномочия Уполномоченного органа, предусмотренные настоящими Правилами, осуществляются органами местного самоуправления Сторожевского 1-го сельского поселения Острогожского муниципального района Воронежской области в соответствии с требованиями ГрК РФ.

8. Полномочия Уполномоченного органа по вопросам землепользования и застройки

1. Полномочия Уполномоченного органа по вопросам землепользования и застройки включают:

1) принятие решений о подготовке проекта Правил, о подготовке проекта о внесении изменений в Правила;

2) утверждение Правил, утверждение внесения изменений в Правила;

3) принятие решений о предоставлении разрешений на условно разрешенный вид использования объектов капитального строительства или земельного участка;

4) принятие решений о предоставлении разрешения на отклонение от предельных параметров разрешенного строительства, реконструкции объектов капитального строительства;

5) иные полномочия в соответствии с действующим законодательством.

9. Комиссия по подготовке проектов Правил

1. Комиссия по подготовке проектов правил землепользования и застройки поселений Воронежской области, городского округа город Нововоронеж, Борисоглебского городского округа (далее – Комиссия)

является специально созданным постоянно действующим коллегиальным органом при Уполномоченном органе в целях реализации полномочий, указанных в пункте 8 настоящих Правил, перераспределенных в соответствии с Законом Воронежской области и обеспечения выполнения задач градостроительного зонирования.

2. Комиссия создается и прекращает свою деятельность приказом Уполномоченного органа.

3. Состав и порядок деятельности Комиссии утверждается приказом Уполномоченного органа.

Раздел 3. Положения об изменении видов разрешенного использования земельных участков и объектов капитального строительства физическими и юридическими лицами

10. Изменение видов разрешенного использования земельных участков и объектов капитального строительства

1. Для каждой из установленных настоящими Правилами территориальных зон могут устанавливаться основные, условно разрешенные и вспомогательные виды разрешенного использования земельных участков и объектов капитального строительства.

2. Изменение одного вида разрешенного использования земельных участков и объектов капитального строительства на другой вид такого использования осуществляется в соответствии с градостроительным регламентом при условии соблюдения требований технических регламентов.

3. Основные и вспомогательные виды разрешенного использования земельных участков и объектов капитального строительства правообладателями земельных участков и объектов капитального строительства, за исключением органов государственной власти, органов местного самоуправления, государственных и муниципальных учреждений, государственных и муниципальных унитарных предприятий, выбираются самостоятельно без дополнительных разрешений и согласования.

4. Решения об изменении одного вида разрешенного использования земельных участков и объектов капитального строительства, расположенных на землях, на которые действие градостроительных регламентов не распространяется или для которых градостроительные регламенты не устанавливаются, на другой вид такого использования принимаются в соответствии с федеральными законами.

11. Предоставление разрешения на условно разрешенный вид использования земельного участка или объекта капитального строительства

1. Физическое или юридическое лицо, заинтересованное в предоставлении разрешения на условно разрешенный вид использования земельного участка или объекта капитального строительства (далее - разрешение на условно разрешенный вид использования), направляет заявление о предоставлении разрешения на условно разрешенный вид использования в Комиссию. Заявление о предоставлении разрешения на условно разрешенный вид использования может быть направлено в форме электронного документа, подписанного электронной подписью в соответствии с требованиями Федерального закона от 06.04.2011 № 63-ФЗ «Об электронной подписи».

2. Порядок предоставления разрешения на условно разрешенный вид использования земельного участка или объекта капитального строительства определен статьей 39 ГрК РФ.

3. Проект решения о предоставлении разрешения на условно разрешенный вид использования подлежит рассмотрению на общественных обсуждениях или публичных слушаниях, проводимых в порядке, установленном статьей 5.1 ГрК РФ, с учетом положений статьи 39 ГрК РФ.

12. Предоставление разрешения на отклонение от предельных параметров разрешенного строительства, реконструкции объектов капитального строительства

1. Правообладатели земельных участков, размеры которых меньше установленных градостроительным регламентом минимальных размеров

земельных участков либо конфигурация, инженерно-геологические или иные характеристики которых неблагоприятны для застройки, вправе обратиться за разрешениями на отклонение от предельных параметров разрешенного строительства, реконструкции объектов капитального строительства (далее также – разрешение на отклонение от предельных параметров).

2. Правообладатели земельных участков вправе обратиться за разрешениями на отклонение от предельных параметров разрешенного строительства, реконструкции объектов капитального строительства, если такое отклонение необходимо в целях однократного изменения одного или нескольких предельных параметров разрешенного строительства, реконструкции объектов капитального строительства, установленных градостроительным регламентом для конкретной территориальной зоны, не более чем на десять процентов.

3. Порядок предоставления разрешения на отклонение от предельных параметров определен статьей 40 ГрК РФ.

4. Проект решения о предоставлении разрешения на отклонение от предельных параметров подлежит рассмотрению на общественных обсуждениях или публичных слушаниях, проводимых в порядке, установленном статьей 5.1 ГрК РФ, с учетом положений статьи 39 ГрК РФ, за исключением случая, указанного в части 1.1 статьи 40 ГрК РФ.

Раздел 4. Положения о подготовке документации по планировке территории органами местного самоуправления

13. Общие положения о подготовке документации по планировке территории

1. Подготовка документации по планировке территории осуществляется в целях обеспечения устойчивого развития территорий, в том числе выделения элементов планировочной структуры, установления границ земельных участков, установления границ зон планируемого размещения объектов капитального строительства.

2. Подготовка документации по планировке территории осуществляется в соответствии с главой 5 ГрК РФ.

3. Состав и содержание документации по планировке территории определяется ГрК РФ.

Раздел 5. Положения о проведении общественных обсуждений или публичных слушаний по вопросам землепользования и застройки

14. Общие положения о порядке проведения общественных обсуждений или публичных слушаний в сфере градостроительной деятельности

1. В целях соблюдения права человека на благоприятные условия жизнедеятельности, прав и законных интересов правообладателей земельных участков и объектов капитального строительства по проектам правил землепользования и застройки, проектам планировки территории, проектам межевания территории, проектам, предусматривающим внесение изменений в один из указанных утвержденных документов, проектам решений о предоставлении разрешения на условно разрешенный вид использования земельного участка или объекта капитального строительства, проектам решений о предоставлении разрешения на отклонение от предельных параметров разрешенного строительства, реконструкции объектов капитального строительства в соответствии с уставом муниципального образования и (или) нормативным правовым актом представительного органа муниципального образования и с учетом положений ГрК РФ проводятся общественные обсуждения или публичные слушания, за исключением случаев, предусмотренных ГрК РФ и другими федеральными законами.

2. Порядок проведения общественных обсуждений или публичных слушаний определяется ГрК РФ, Уставом Сторожевского 1-го сельского поселения Острогожского муниципального района Воронежской области и (или) нормативным правовым актом представительного органа муниципального образования.

Раздел 6. Положения о внесении изменений в Правила

15. Основания и порядок внесения изменений в Правила

1. Основания для рассмотрения вопроса о внесении изменений в настоящие Правила предусмотрены статьей 33 ГрК РФ.

2. Внесение изменений в Правила осуществляется в порядке, предусмотренном статьями 31 и 32 ГрК РФ, с учетом особенностей, установленных статьей 33 ГрК РФ.

Раздел 7. Положения о регулировании иных вопросов землепользования и застройки

16. Общие принципы регулирования иных вопросов землепользования и застройки на территории Сторожевского 1-го сельского поселения Острогожского муниципального района Воронежской области

Иные вопросы землепользования и застройки на территории Сторожевского 1-го сельского поселения Острогожского муниципального района Воронежской области регулируются законодательством Российской Федерации, Воронежской области, муниципальными правовыми актами Сторожевского 1-го сельского поселения Острогожского муниципального района Воронежской области.

ЧАСТЬ II. КАРТА ГРАДОСТРОИТЕЛЬНОГО ЗОНИРОВАНИЯ

17. Карты градостроительного зонирования

1. Карта градостроительного зонирования территории Сторожевского 1-го сельского поселения Острогожского муниципального района Воронежской области.

ПРАВИЛА ЗЕМЛЕПОЛЬЗОВАНИЯ И ЗАСТРОЙКИ

Карта градостроительного зонирования территории Сторожевского1-го сельского поселения Острогожского муниципального района Воронежской области

УСЛОВНЫЕ ОБОЗНАЧЕНИЯ

Территориальные границы

- Граница сельского поселения
- Граница населенного пункта

Территории, для которых градостроительные регламенты не устанавливаются

- Сельскохозяйственные угодья в составе земель сельскохозяйственного назначения
- Земли лесного фонда
- Земли, покрытые поверхностными водами

Объекты транспортной инфраструктуры

- Улично-дорожная сеть населенного пункта

Территориальные зоны

- Ж1/1 — Зона застройки индивидуальными жилыми домами села Сторожевое 1-е
- ОД/1 — Общественно-деловая зона села Сторожевое 1-е
- СХ1/1 — Зона сельскохозяйственного использования в границах населенного пункта села Сторожевое 1-е
- СХ2 — Зона сельскохозяйственного производства за границами населенного пункта
- Р1/1 — Зона рекреационного назначения -объектов отдыха села Сторожевое 1-е
- СН1/1 — Зона ритуальных объектов села Сторожевое 1-е
- ИТ1/1 — Зона улиц, дорог, инженерной и транспортной инфраструктуры села Сторожевое 1-е
- ИТ1 — Зона улиц, дорог, инженерной и транспортной инфраструктуры за границами населенного пункта

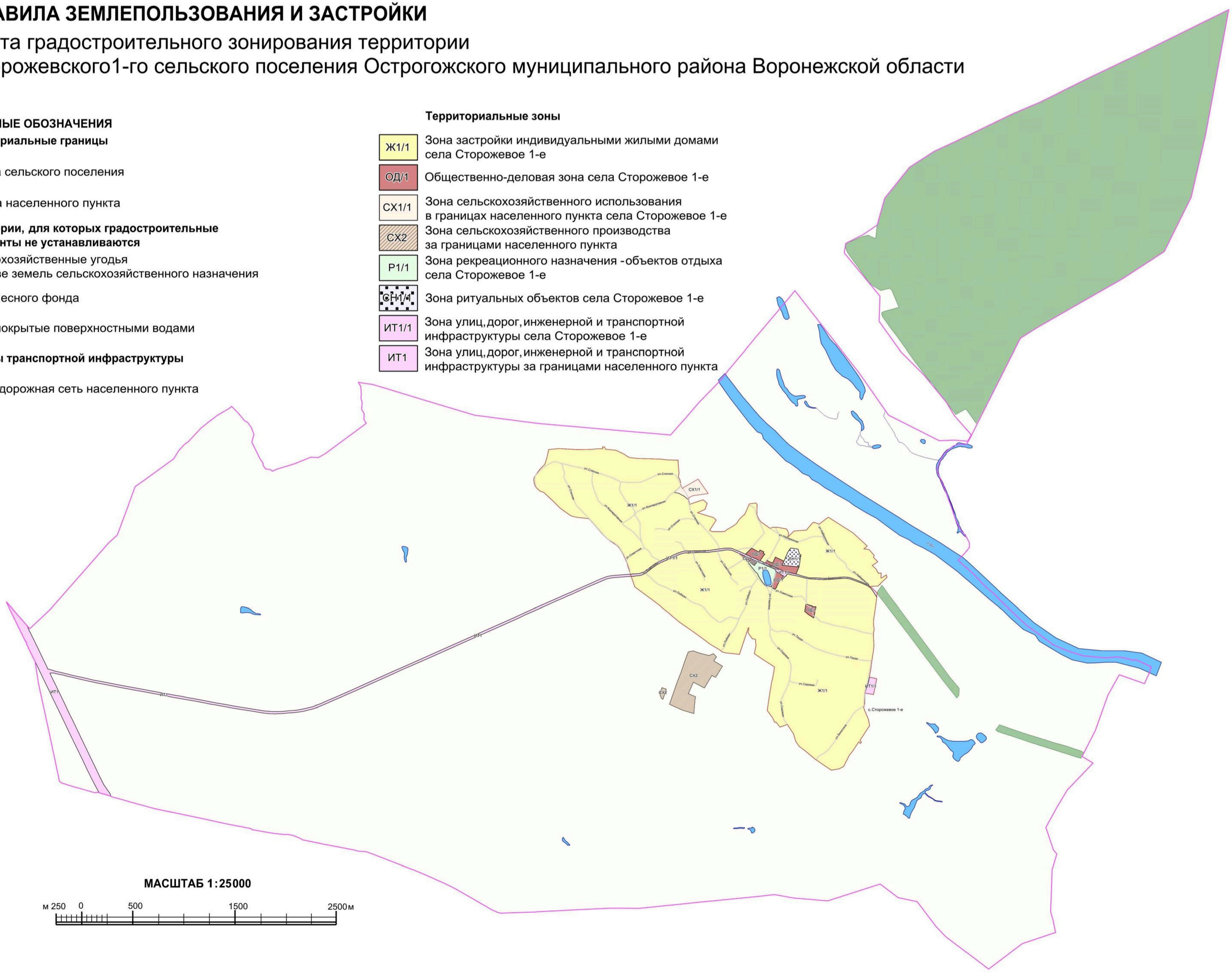

МАСШТАБ 1:25000

м 250 0 500 1500 2500 м

2. Карта градостроительного зонирования с отображением зон с особыми условиями использования территории Сторожевского 1-го сельского поселения Острогожского муниципального района Воронежской области.

ПРАВИЛА ЗЕМЛЕПОЛЬЗОВАНИЯ И ЗАСТРОЙКИ

Карта градостроительного зонирования с отображением зон с особыми условиями использования территории Сторожевского1-го сельского поселения Острогожского муниципального района Воронежской области

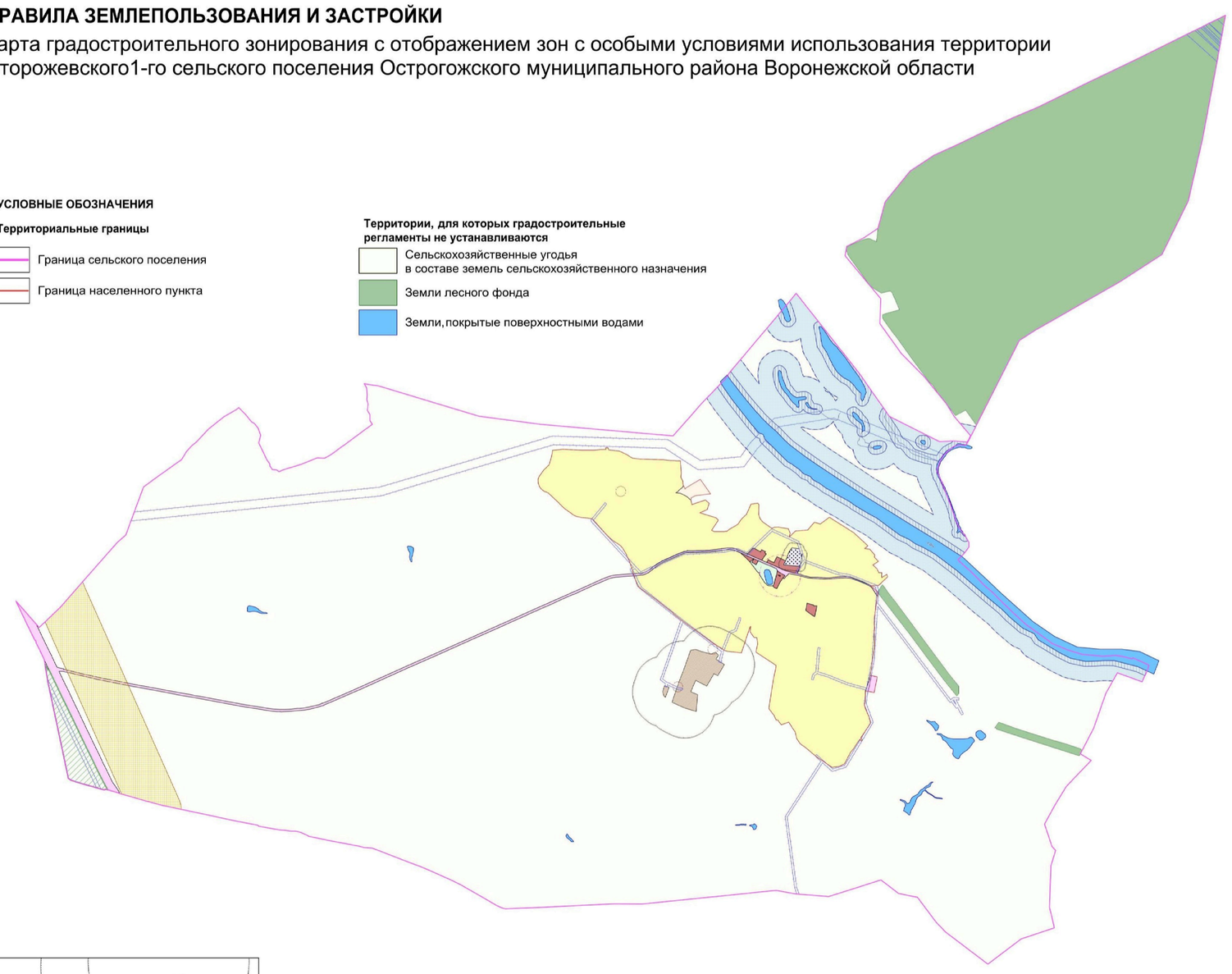

УСЛОВНЫЕ ОБОЗНАЧЕНИЯ

Территориальные границы

- Граница сельского поселения
- Граница населенного пункта

Территории, для которых градостроительные регламенты не устанавливаются

- Сельскохозяйственные угодья в составе земель сельскохозяйственного назначения
- Земли лесного фонда
- Земли,покрытые поверхностными водами

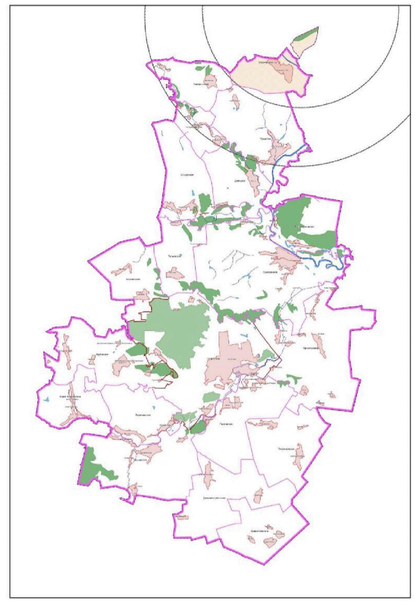

Виды территориальных зон

- Зона застройки индивидуальными жилыми домами
- Общественно-деловая зона
- Зона сельскохозяйственного использования в границах населенных пунктов
- Зона сельскохозяйственного производства
- Зона рекреационного назначения -объектов отдыха
- Зона ритуальных объектов
- Зона улиц,дорог, инженерной и транспортной инфраструктуры

МАСШТАБ 1:25000

м 250 0 500 1500 2500м

Зоны с особыми условиями использования территории

- Водоохранная зона
- Рыбоохранная зона
- Прибрежная защитная полоса
- Зона санитарной охраны источников питьевого и хозяйственно-бытового водоснабжения (первый пояс)
- Санитарно-защитная зона
- Охранная зона объектов электроэнергетики
- Зона минимальных расстояний до магистральных или промышленных трубопроводов
- Зона наблюдения
- Защитная зона объекта культурного наследия

Прочие объекты

- Объект культурного наследия
- Государственный комплексный природный заказник областного значения "Родники"

2.1. На территории Сторожевского 1-го сельского поселения Острогожского муниципального района Воронежской области располагаются следующие особо охраняемые природные территории:

1. Государственный комплексный природный заказник областного значения «Родники».

2.2. На территории Сторожевского 1-го сельского поселения Острогожского муниципального района Воронежской области располагаются следующие объекты культурного наследия:

№ п/п	Наименование объекта культурного наследия	Сведения о границах территории объекта культурного наследия	Сведения о границах защитной зоны объекта культурного наследия	Сведения о границах зоны охраны объекта культурного наследия
1.	Братская могила	Не установлена	Установлена приказом управления по охране объектов культурного наследия Воронежской области от 14.11.2019 № 71-01-07/289 «Об утверждении графического описания местоположения границ (с перечнем координат характерных точек этих границ) защитных зон объектов культурного наследия, расположенных на территории Воронежской области»	Не установлена

18. Перечень территориальных зон, установленных на карте градостроительного зонирования

1. Порядок установления территориальных зон определен статьей 34 ГрК РФ. На карте градостроительного зонирования установлены следующие виды территориальных зон:

Наименование территориальной зоны	Кодовое обозначение территориальной зоны
Жилые зоны	
Зона застройки индивидуальными жилыми домами	**Ж1**
Общественно-деловые зоны	
Общественно-деловая зона	**ОД**
Зоны инженерной и транспортной инфраструктуры	
Зона улиц, дорог, инженерной и транспортной инфраструктуры	**ИТ1**
Зоны сельскохозяйственного использования	
Зона сельскохозяйственного использования в границах населенных пунктов	**СХ1**
Зона сельскохозяйственного производства	**СХ2**
Зоны рекреационного назначения	
Зона рекреационного назначения - объектов отдыха	**Р1**
Зоны специального назначения	
Зона ритуальных объектов	**СН1**

2. Настоящими Правилами на территории Сторожевского 1-го сельского поселения Острогожского муниципального района Воронежской области установлены следующие территориальные зоны:

Наименование территориальной зоны	Кодовое обозначение территориальной зоны
Жилые зоны	
Зона застройки индивидуальными жилыми домами села Сторожевое 1-е	**Ж1/1**
Общественно-деловые зоны	
Общественно-деловая зона села Сторожевое 1-е	**ОД/1**
Зоны инженерной и транспортной инфраструктуры	
Зона улиц, дорог, инженерной и транспортной инфраструктуры села Сторожевое 1-е	**ИТ1/1**
Зона улиц, дорог, инженерной и транспортной инфраструктуры за границами населенного пункта	**ИТ1**
Зоны сельскохозяйственного использования	
Зона сельскохозяйственного использования в границах населенного пункта села Сторожевое 1-е	**СХ1/1**
Зона сельскохозяйственного производства за границами населенного пункта	**СХ2**
Зоны рекреационного назначения	
Зона рекреационного назначения - объектов отдыха села Сторожевое 1-е	**Р1/1**
Зоны специального назначения	
Зона ритуальных объектов села Сторожевое 1-е	**СН1/1**

3. Сведения о границах территориальных зон, содержащие графическое описание местоположения границ территориальных зон, перечень координат характерных точек границ территориальных зон села Сторожевое 1-е, являются приложением № 1 к настоящим Правилам.

4. Сведения о границах территориальных зон, содержащие графическое описание местоположения границ территориальных зон, перечень координат характерных точек границ территориальных зон, расположенных за границами населенного пункта на территории Сторожевского 1-го сельского поселения, являются приложением № 2 к настоящим Правилам.

ЧАСТЬ III. ГРАДОСТРОИТЕЛЬНЫЕ РЕГЛАМЕНТЫ

19. Общие положения о градостроительном регламенте

1. Градостроительным регламентом определяется правовой режим земельных участков, равно как всего, что находится над и под поверхностью земельных участков и используется в процессе их застройки и последующей эксплуатации объектов капитального строительства.

2. Действие градостроительного регламента распространяется в равной мере на все земельные участки и объекты капитального строительства, расположенные в пределах границ территориальной зоны, обозначенной на карте градостроительного зонирования.

3. Земли и земельные участки, на которые действие градостроительных регламентов не распространяется или для которых градостроительные регламенты не устанавливаются, определены статьей 36 ГрК РФ.

20. Виды разрешенного использования

1. Разрешенное использование земельных участков и объектов капитального строительства может быть следующих видов:

– основные виды разрешенного использования;

– условно разрешенные виды использования;

– вспомогательные виды разрешенного использования, допустимые только в качестве дополнительных по отношению к основным видам разрешенного использования и условно разрешенным видам использования и осуществляемые совместно с ними.

2. Виды разрешенного использования (далее – ВРИ) земельных участков в настоящих Правилах определяются в соответствии с приказом Федеральной службы государственной регистрации, кадастра и картографии от 10.11.2020 № П/0412 «Об утверждении классификатора видов разрешенного использования земельных участков».

21. Градостроительные регламенты территориальных зон

1. Градостроительный регламент территориальной зоны Ж1/1

№ п/п	Код ВРИ	Наименование ВРИ	Предельные (минимальные и (или) максимальные) размеры земельных участков, в том числе их площадь, м²		Максимальный процент застройки в границах земельного участка	Предельное количество этажей или предельная высота зданий, строений, сооружений	Минимальные отступы от границ земельных участков в целях определения мест допустимого размещения зданий, строений, сооружений, за пределами которых запрещено строительство зданий, строений, сооружений
			min	max			
ОСНОВНЫЕ ВИДЫ РАЗРЕШЕННОГО ИСПОЛЬЗОВАНИЯ ЗЕМЕЛЬНЫХ УЧАСТКОВ И ОБЪЕКТОВ КАПИТАЛЬНОГО СТРОИТЕЛЬСТВА							
1	2.1	Для индивидуального жилищного строительства	400	5000	50%	3 этажа	3 метра
2	2.3	Блокированная жилая застройка	80	3000	50%	3 этажа	3 метра; 0 метров – при примыкании к соседним зданиям
3	2.2	Для ведения личного подсобного хозяйства (приусадебный земельный участок)	300	5000	30%	3 этажа	3 метра
4	1.19	Сенокошение	600	50000	0%	не подлежат установлению	
5	1.20	Выпас сельскохозяйственных животных	300	50000	0%	не подлежат установлению	
6	3.1.1	Предоставление коммунальных услуг	не подлежит установлению	5000	не подлежат установлению		
7	3.1.2	Административные здания организаций, обеспечивающих предоставление коммунальных услуг	не подлежат установлению		60%	3 этажа	3 метра
8	3.2.2	Оказание социальной помощи населению	не подлежат установлению		60%	3 этажа	3 метра
9	3.2.3	Оказание услуг связи	не подлежат установлению		60%	3 этажа	3 метра
10	3.4.1	Амбулаторно-поликлиническое обслуживание	не подлежат установлению			3 этажа	3 метра
11	3.5.1	Дошкольное, начальное и среднее общее образование	не подлежат установлению			4 этажа	3 метра

№ п/п	Код ВРИ	Наименование ВРИ	Предельные (минимальные и (или) максимальные) размеры земельных участков, в том числе их площадь, м²		Максимальный процент застройки в границах земельного участка	Предельное количество этажей или предельная высота зданий, строений, сооружений	Минимальные отступы от границ земельных участков в целях определения мест допустимого размещения зданий, строений, сооружений, за пределами которых запрещено строительство зданий, строений, сооружений
			min	max			
12	3.6.2.	Парки культуры и отдыха	не подлежат установлению				
13	5.1.3	Площадки для занятий спортом	не подлежат установлению				
14	9.3	Историко-культурная деятельность	не подлежат установлению				
15	12.0.1	Улично-дорожная сеть	не подлежат установлению				
16	12.0.2	Благоустройство территории	не подлежат установлению				
УСЛОВНО РАЗРЕШЕННЫЕ ВИДЫ ИСПОЛЬЗОВАНИЯ ЗЕМЕЛЬНЫХ УЧАСТКОВ И ОБЪЕКТОВ КАПИТАЛЬНОГО СТРОИТЕЛЬСТВА							
17	2.1.1	Малоэтажная многоквартирная жилая застройка	600	не подлежит установлению	45%	4 этажа	6 метров
18	2.7.1	Хранение автотранспорта	не подлежат установлению				
19	3.3	Бытовое обслуживание	200	5000	60%	3 этажа	3 метра
20	3.6.1	Объекты культурно-досуговой деятельности	200	5000	60%	3 этажа	3 метра
21	3.7.1	Осуществление религиозных обрядов	не подлежат установлению				3 метра
22	3.10.1	Амбулаторное ветеринарное обслуживание	200	5000	60%	3 этажа	3 метра
23	4.1	Деловое управление	не подлежат установлению		60%	4 этажа	3 метра
24	4.4	Магазины	200	5000	60%	3 этажа	3 метра
25	4.5	Банковская и страховая деятельность	не подлежат установлению		60%	3 этажа	3 метра
26	4.6	Общественное питание	200	5000	50%	3 этажа	3 метра
27	5.1.2	Обеспечение занятий спортом в помещениях	не подлежат установлению		45%	не подлежит установлению	3 метра
28	6.4	Пищевая промышленность	не подлежит установлению	5000	не подлежит установлению	15 метров	3 метра
29	8.3	Обеспечение внутреннего правопорядка	не подлежат установлению				3 метра

№ п/п	Код ВРИ	Наименование ВРИ	Предельные (минимальные и (или) максимальные) размеры земельных участков, в том числе их площадь, м²		Максимальный процент застройки в границах земельного участка	Предельное количество этажей или предельная высота зданий, строений, сооружений	Минимальные отступы от границ земельных участков в целях определения мест допустимого размещения зданий, строений, сооружений, за пределами которых запрещено строительство зданий, строений, сооружений
			min	max			
30	13.1	Ведение огородничества	100	4500	0%	не подлежат установлению	

Ограничения использования земельных участков и объектов капитального строительства, устанавливаемые в соответствии с законодательством Российской Федерации, определяются пунктом 22 настоящих Правил.

2. Градостроительный регламент территориальной зоны ОД/1

№ п/п	Код ВРИ	Наименование ВРИ	Предельные (минимальные и (или) максимальные) размеры земельных участков, в том числе их площадь, м²		Максимальный процент застройки в границах земельного участка	Предельное количество этажей или предельная высота зданий, строений, сооружений	Минимальные отступы от границ земельных участков в целях определения мест допустимого размещения зданий, строений, сооружений, за пределами которых запрещено строительство зданий, строений, сооружений
			min	max			
ОСНОВНЫЕ ВИДЫ РАЗРЕШЕННОГО ИСПОЛЬЗОВАНИЯ ЗЕМЕЛЬНЫХ УЧАСТКОВ И ОБЪЕКТОВ КАПИТАЛЬНОГО СТРОИТЕЛЬСТВА							
1	3.1.1	Предоставление коммунальных услуг	не подлежит установлению	5000	не подлежат установлению		
2	3.1.2	Административные здания организаций, обеспечивающих предоставление коммунальных услуг	не подлежат установлению		60%	не подлежит установлению	3 метра
3	3.2.2	Оказание социальной помощи населению	не подлежат установлению		60%	не подлежит установлению	6 метров
4	3.2.3	Оказание услуг связи	не подлежат установлению		60%	не подлежит установлению	6 метров

№ п/п	Код ВРИ	Наименование ВРИ	Предельные (минимальные и (или) максимальные) размеры земельных участков, в том числе их площадь, м²		Максимальный процент застройки в границах земельного участка	Предельное количество этажей или предельная высота зданий, строений, сооружений	Минимальные отступы от границ земельных участков в целях определения мест допустимого размещения зданий, строений, сооружений, за пределами которых запрещено строительство зданий, строений, сооружений
			min	max			
5	3.3	Бытовое обслуживание	200	не подлежит установлению	60%	не подлежит установлению	6 метров
6	3.4.1	Амбулаторно-поликлиническое обслуживание	не подлежат установлению			не подлежит установлению	6 метров
7	3.5.1	Дошкольное, начальное и среднее общее образование	не подлежат установлению			4 этажа	6 метров
8	3.6.1	Объекты культурно-досуговой деятельности	не подлежат установлению		60%	не подлежит установлению	6 метров
9	3.6.2.	Парки культуры и отдыха	не подлежат установлению				
10	3.7.1	Осуществление религиозных обрядов	не подлежат установлению				6 метров
11	3.8.1	Государственное управление	не подлежат установлению		60%	не подлежит установлению	6 метров
12	3.10.1	Амбулаторное ветеринарное обслуживание	не подлежат установлению		60%	3 этажа	3 метра
13	4.1	Деловое управление	не подлежат установлению		50%	не подлежит установлению	6 метров
14	4.3	Рынки	не подлежат установлению		45%	не подлежит установлению	6 метров
15	4.4	Магазины	200	не подлежит установлению	60%	не подлежит установлению	3 метра
16	4.5	Банковская и страховая деятельность	не подлежат установлению		60%	не подлежит установлению	6 метров
17	4.6	Общественное питание	400	не подлежит установлению	50%	не подлежит установлению	6 метров
18	4.9	Служебные гаражи	не подлежат установлению				3 метра
19	5.1.2	Обеспечение занятий спортом в помещениях	не подлежат установлению		45%	не подлежит установлению	6 метров
20	5.1.3	Площадки для занятий спортом	не подлежат установлению				
21	8.3	Обеспечение внутреннего	не подлежат установлению				3 метра

№ п/п	Код ВРИ	Наименование ВРИ	Предельные (минимальные и (или) максимальные) размеры земельных участков, в том числе их площадь, м²		Максимальный процент застройки в границах земельного участка	Предельное количество этажей или предельная высота зданий, строений, сооружений	Минимальные отступы от границ земельных участков в целях определения мест допустимого размещения зданий, строений, сооружений, за пределами которых запрещено строительство зданий, строений, сооружений
			min	max			
		правопорядка					
22	9.3	Историко-культурная деятельность	не подлежат установлению				
23	12.0.1	Улично-дорожная сеть	не подлежат установлению				
24	12.0.2	Благоустройство территории	не подлежат установлению				
УСЛОВНО РАЗРЕШЕННЫЕ ВИДЫ ИСПОЛЬЗОВАНИЯ ЗЕМЕЛЬНЫХ УЧАСТКОВ И ОБЪЕКТОВ КАПИТАЛЬНОГО СТРОИТЕЛЬСТВА							
25	2.1	Для индивидуального жилищного строительства	300	1000	50%	3 этажа	3 метра
26	2.2	Для ведения личного подсобного хозяйства (приусадебный земельный участок)	300	5000	40%	3 этажа	3 метра
27	4.9.1.3	Автомобильные мойки	не подлежат установлению			1 этаж	3 метра
28	6.4	Пищевая промышленность	400	5000	50%	15 метров	3 метра

Ограничения использования земельных участков и объектов капитального строительства, устанавливаемые в соответствии с законодательством Российской Федерации, определяются пунктом 22 настоящих Правил.

3. Градостроительные регламенты территориальных зон ИТ1/1, ИТ1

№ п/п	Код ВРИ	Наименование ВРИ	Предельные (минимальные и (или) максимальные) размеры земельных участков, в том числе их площадь, м²		Максимальный процент застройки в границах земельного участка	Предельное количество этажей или предельная высота зданий, строений, сооружений	Минимальные отступы от границ земельных участков в целях определения мест допустимого размещения зданий, строений, сооружений, за пределами которых запрещено строительство зданий, строений, сооружений
			min	max			
ОСНОВНЫЕ ВИДЫ РАЗРЕШЕННОГО ИСПОЛЬЗОВАНИЯ ЗЕМЕЛЬНЫХ УЧАСТКОВ И ОБЪЕКТОВ КАПИТАЛЬНОГО СТРОИТЕЛЬСТВА							
1	7.2.1	Размещение автомобильных дорог	не подлежат установлению				
2	3.1.1	Предоставление коммунальных услуг	не подлежат установлению				
3	12.0.1	Улично-дорожная сеть	не подлежат установлению				
4	12.0.2	Благоустройство территории	не подлежат установлению				
УСЛОВНО РАЗРЕШЕННЫЕ ВИДЫ ИСПОЛЬЗОВАНИЯ ЗЕМЕЛЬНЫХ УЧАСТКОВ И ОБЪЕКТОВ КАПИТАЛЬНОГО СТРОИТЕЛЬСТВА							
5	4.9.1	Объекты дорожного сервиса	не подлежат установлению				3 метра

Ограничения использования земельных участков и объектов капитального строительства, устанавливаемые в соответствии с законодательством Российской Федерации, определяются пунктом 22 настоящих Правил.

4. Градостроительный регламент территориальной зоны СХ1/1

№ п/п	Код ВРИ	Наименование ВРИ	Предельные (минимальные и (или) максимальные) размеры земельных участков, в том числе их площадь, м²		Максимальный процент застройки в границах земельного участка	Предельное количество этажей или предельная высота зданий, строений, сооружений	Минимальные отступы от границ земельных участков в целях определения мест допустимого размещения зданий, строений, сооружений, за пределами которых запрещено строительство зданий, строений, сооружений
			min	max			
ОСНОВНЫЕ ВИДЫ РАЗРЕШЕННОГО ИСПОЛЬЗОВАНИЯ ЗЕМЕЛЬНЫХ УЧАСТКОВ И ОБЪЕКТОВ КАПИТАЛЬНОГО СТРОИТЕЛЬСТВА							
1	1.5	Садоводство	не подлежат установлению				
2	1.12	Пчеловодство	не подлежат установлению				
3	1.16	Ведение личного подсобного хозяйства на полевых участках	не подлежат установлению				
4	1.19	Сенокошение	не подлежат установлению				
5	1.20	Выпас сельскохозяйственных животных	не подлежат установлению				
6	3.1.1	Предоставление коммунальных услуг	не подлежат установлению				
7	12.0.1	Улично-дорожная сеть	не подлежат установлению				
8	12.0.2	Благоустройство территории	не подлежат установлению				
9	13.1	Ведение огородничества	100	4500	0%	не подлежат установлению	
УСЛОВНО РАЗРЕШЕННЫЕ ВИДЫ ИСПОЛЬЗОВАНИЯ ЗЕМЕЛЬНЫХ УЧАСТКОВ И ОБЪЕКТОВ КАПИТАЛЬНОГО СТРОИТЕЛЬСТВА							
10	1.15	Хранение и переработка сельскохозяйственной продукции	не подлежат установлению				3 метра

Ограничения использования земельных участков и объектов капитального строительства, устанавливаемые в соответствии с законодательством Российской Федерации, определяются пунктом 22 настоящих Правил.

5. Градостроительный регламент территориальной зоны СХ2

№ п/п	Код ВРИ	Наименование ВРИ	Предельные (минимальные и (или) максимальные) размеры земельных участков, в том числе их площадь, м²		Максимальный процент застройки в границах земельного участка	Предельное количество этажей или предельная высота зданий, строений, сооружений	Минимальные отступы от границ земельных участков в целях определения мест допустимого размещения зданий, строений, сооружений, за пределами которых запрещено строительство зданий, строений, сооружений
			min	max			
ОСНОВНЫЕ ВИДЫ РАЗРЕШЕННОГО ИСПОЛЬЗОВАНИЯ ЗЕМЕЛЬНЫХ УЧАСТКОВ И ОБЪЕКТОВ КАПИТАЛЬНОГО СТРОИТЕЛЬСТВА							
1	1.1	Растениеводство	не подлежат установлению				
2	1.12	Пчеловодство	не подлежат установлению				
3	1.15	Хранение и переработка сельскохозяйственной продукции	не подлежат установлению				3 метра
4	1.18	Обеспечение сельскохозяйственного производства	не подлежат установлению				3 метра
5	3.1.1	Предоставление коммунальных услуг	не подлежат установлению				
6	4.1	Деловое управление	не подлежат установлению		50%	не подлежит установлению	3 метра
7	4.4	Магазины	не подлежит установлению	5000	50%	не подлежит установлению	3 метра
8	4.9.1.1	Заправка транспортных средств	не подлежат установлению			1 этаж	3 метра
9	6.9	Склад	не подлежат установлению		60%	не подлежит установлению	3 метра
10	6.9.1	Складские площадки	не подлежат установлению				
11	12.0.2	Благоустройство территории	не подлежат установлению				
УСЛОВНО РАЗРЕШЕННЫЕ ВИДЫ ИСПОЛЬЗОВАНИЯ ЗЕМЕЛЬНЫХ УЧАСТКОВ И ОБЪЕКТОВ КАПИТАЛЬНОГО СТРОИТЕЛЬСТВА							
12	1.8	Скотоводство	не подлежат установлению				3 метра
13	6.4	Пищевая промышленность	не подлежат установлению				3 метра

Ограничения использования земельных участков и объектов капитального строительства, устанавливаемые в соответствии с законодательством Российской Федерации, определяются пунктом 22 настоящих Правил.

6. Градостроительный регламент территориальной зоны Р1/1

№ п/п	Код ВРИ	Наименование ВРИ	Предельные (минимальные и (или) максимальные) размеры земельных участков, в том числе их площадь, м²		Максимальный процент застройки в границах земельного участка	Предельное количество этажей или предельная высота зданий, строений, сооружений	Минимальные отступы от границ земельных участков в целях определения мест допустимого размещения зданий, строений, сооружений, за пределами которых запрещено строительство зданий, строений, сооружений
			min	max			
ОСНОВНЫЕ ВИДЫ РАЗРЕШЕННОГО ИСПОЛЬЗОВАНИЯ ЗЕМЕЛЬНЫХ УЧАСТКОВ И ОБЪЕКТОВ КАПИТАЛЬНОГО СТРОИТЕЛЬСТВА							
1	3.6.2.	Парки культуры и отдыха	не подлежат установлению				
2	5.1.3	Площадки для занятий спортом	не подлежат установлению				
3	9.3	Историко-культурная деятельность	не подлежат установлению				
4	11.0	Водные объекты	не подлежат установлению				
5	11.1	Общее пользование водными объектами	не подлежат установлению				
6	12.0.2	Благоустройство территории	не подлежат установлению				
7	3.1.1	Предоставление коммунальных услуг	не подлежат установлению				
УСЛОВНО РАЗРЕШЕННЫЕ ВИДЫ ИСПОЛЬЗОВАНИЯ ЗЕМЕЛЬНЫХ УЧАСТКОВ И ОБЪЕКТОВ КАПИТАЛЬНОГО СТРОИТЕЛЬСТВА							
8	3.6.1	Объекты культурно-досуговой деятельности	200	3000	45%	не подлежит установлению	3 метра

Ограничения использования земельных участков и объектов капитального строительства, устанавливаемые в соответствии с законодательством Российской Федерации, определяются пунктом 22 настоящих Правил.

7. Градостроительный регламент территориальной зоны СН1/1

№ п/п	Код ВРИ	Наименование ВРИ	Предельные (минимальные и (или) максимальные) размеры земельных участков, в том числе их площадь, м²		Максимальный процент застройки в границах земельного участка	Предельное количество этажей или предельная высота зданий, строений, сооружений	Минимальные отступы от границ земельных участков в целях определения мест допустимого размещения зданий, строений, сооружений, за пределами которых запрещено строительство зданий, строений, сооружений
			min	max			
ОСНОВНЫЕ ВИДЫ РАЗРЕШЕННОГО ИСПОЛЬЗОВАНИЯ ЗЕМЕЛЬНЫХ УЧАСТКОВ И ОБЪЕКТОВ КАПИТАЛЬНОГО СТРОИТЕЛЬСТВА							
1	12.1	Ритуальная деятельность	не подлежит установлению	400000	не подлежат установлению		3 метра
2	9.3	Историко-культурная деятельность	не подлежат установлению				
3	12.0.2	Благоустройство территории	не подлежат установлению				
4	3.1.1	Предоставление коммунальных услуг	не подлежат установлению				
УСЛОВНО РАЗРЕШЕННЫЕ ВИДЫ ИСПОЛЬЗОВАНИЯ ЗЕМЕЛЬНЫХ УЧАСТКОВ И ОБЪЕКТОВ КАПИТАЛЬНОГО СТРОИТЕЛЬСТВА							
5	3.7.1	Осуществление религиозных обрядов	не подлежат установлению				3 метра

Ограничения использования земельных участков и объектов капитального строительства, устанавливаемые в соответствии с законодательством Российской Федерации, определяются пунктом 22 настоящих Правил.

22. Ограничения использования земельных участков и объектов капитального строительства, устанавливаемые в соответствии с законодательством Российской Федерации

1. На территории Сторожевского 1-го сельского поселения Острогожского муниципального района Воронежской области располагаются следующие зоны с особыми условиями использования территории:

1) защитная зона объекта культурного наследия;

2) охранная зона объектов электроэнергетики (объектов электросетевого хозяйства и объектов по производству электрической энергии);

3) водоохранная (рыбоохранная) зона;

4) прибрежная защитная полоса;

5) зоны санитарной охраны источников питьевого и хозяйственно-бытового водоснабжения, а также устанавливаемые в случаях, предусмотренных Водным кодексом Российской Федерации, в отношении подземных водных объектов зоны специальной охраны;

6) санитарно-защитная зона;

7) зона наблюдения;

8) зона минимальных расстояний до магистральных или промышленных трубопроводов (газопроводов, нефтепроводов и нефтепродуктопроводов, аммиакопроводов).

2. Ограничения для зон с особыми условиями использования территории установлены в соответствии с действующими нормативами.

№ п/п	Вид зоны	Ограничения в использовании земельных участков и объектов капитального строительства	Основания установления ограничений
1	Защитная зона объекта культурного наследия	Запрещается строительство объектов капитального строительства и их реконструкция, связанная с изменением их параметров (высоты, количества этажей, площади), за исключением строительства и реконструкции линейных объектов.	Приказ управления по охране объектов культурного наследия Воронежской области от 14.11.2019 № 71-01-07/289 «Об утверждении графического описания местоположения границ (с перечнем координат характерных точек этих границ) защитных зон объектов культурного наследия, расположенных на территории Воронежской области»

2	Охранная зона объектов электроэнергетики (объектов электросетевого хозяйства и объектов по производству электрической энергии)	1. В охранных зонах объектов электросетевого хозяйства, размещенных на земельных участках, запрещается осуществлять любые действия, которые могут нарушить безопасную работу объектов электросетевого хозяйства, в том числе привести к их повреждению или уничтожению, и (или) повлечь причинение вреда жизни, здоровью граждан и имуществу физических или юридических лиц, а также повлечь нанесение экологического ущерба и возникновение пожаров, в том числе: - набрасывать на провода и опоры воздушных линий электропередачи посторонние предметы, а также подниматься на опоры воздушных линий электропередачи; - размещать любые объекты и предметы (материалы) в пределах созданных в соответствии с требованиями нормативно-технических документов проходов и подъездов для доступа к объектам электросетевого хозяйства, а также проводить любые работы и возводить сооружения, которые могут препятствовать доступу к объектам электросетевого хозяйства, без создания необходимых для такого доступа проходов и подъездов; - находиться в пределах огороженной территории и помещениях распределительных устройств и подстанций, открывать двери и люки распределительных устройств и подстанций, производить переключения и подключения в электрических сетях (указанное требование не распространяется на работников, занятых выполнением разрешённых в установленном порядке работ), разводить огонь в пределах охранных зон вводных и распределительных устройств, подстанций, воздушных линий электропередачи, а также в охранных зонах кабельных линий электропередачи; - размещать свалки; - производить работы ударными механизмами, сбрасывать тяжести массой свыше 5 тонн, производить сброс и слив едких и коррозионных веществ и горюче-смазочных материалов (в охранных зонах подземных кабельных линий электропередачи). 2. Для объектов электросетевого хозяйства напряжением свыше 1000 вольт, помимо действий, предусмотренных пунктом 1, запрещается: - складировать или размещать хранилища любых, в том числе	Постановление Правительства Российской Федерации от 24.02.2009 № 160 «О порядке установления охранных зон объектов электросетевого хозяйства и особых условий использования земельных участков, расположенных в границах таких зон» Постановление Правительства Российской Федерации от 18.11.2013 № 1033 «О порядке установления охранных зон объектов по производству электрической энергии и особых условий использования земельных участков, расположенных в границах таких зон»

		горюче-смазочных материалов; - размещать детские и спортивные площадки, стадионы, рынки, торговые точки, полевые станы, загоны для скота, гаражи и стоянки всех видов машин и механизмов, проводить любые мероприятия, связанные с большим скоплением людей, не занятых выполнением разрешённых в установленном порядке работ (в охранных зонах воздушных линий электропередачи); - использовать (запускать) любые летательные аппараты, в том числе воздушных змеев, спортивные модели летательных аппаратов (в охранных зонах воздушных линий электропередачи); - бросать якоря с судов и осуществлять их проход с отданными якорями, цепями, лотами, волокушами и тралами (в охранных зонах подводных кабельных линий электропередачи); - осуществлять проход судов с поднятыми стрелами кранов и других механизмов (в охранных зонах воздушных линий электропередачи). 3. Без письменного решения о согласовании сетевой организации запрещается: - строительство, капитальный ремонт, реконструкция или снос зданий и сооружений; - горные, взрывные, мелиоративные работы, в том числе связанные с временным затоплением земель; - посадка и вырубка деревьев и кустарников; - дноуглубительные, землечерпальные и погрузочно-разгрузочные работы, добыча рыбы, других водных животных и растений придонными орудиями лова, устройство водопоев, колка и заготовка льда (в охранных зонах подводных кабельных линий электропередачи); - проход судов, у которых расстояние по вертикали от верхнего крайнего габарита с грузом или без груза до нижней точки провеса проводов переходов воздушных линий электропередачи через водоёмы менее минимально допустимого расстояния, в том числе с учётом максимального уровня подъёма воды при паводке; - проезд машин и механизмов, имеющих общую высоту с грузом или без груза от поверхности дороги более 4,5 метра (в охранных зонах воздушных линий электропередачи); - земляные работы на глубине более 0,3 метра (на вспахиваемых	

		землях на глубине более 0,45 метра), а также планировка грунта (в охранных зонах подземных кабельных линий электропередачи); - полив сельскохозяйственных культур в случае, если высота струи воды может составить свыше 3 метров (в охранных зонах воздушных линий электропередачи); - полевые сельскохозяйственные работы с применением сельскохозяйственных машин и оборудования высотой более 4 метров (в охранных зонах воздушных линий электропередачи) или полевые сельскохозяйственные работы, связанные с вспашкой земли (в охранных зонах кабельных линий электропередачи). 4. Для объектов электросетевого хозяйства напряжением до 1000 вольт, помимо действий, предусмотренных пунктом 3, без письменного решения о согласовании сетевых организаций запрещается: - размещать детские и спортивные площадки, стадионы, рынки, торговые точки, полевые станы, загоны для скота, гаражи и стоянки всех видов машин и механизмов, садовые, огородные земельные участки и иные объекты недвижимости, расположенные в границах территории ведения гражданами садоводства или огородничества для собственных нужд объекты жилищного строительства, в том числе индивидуального (в охранных зонах воздушных линий электропередачи); - складировать или размещать хранилища любых, в том числе горюче-смазочных материалов; - устраивать причалы для стоянки судов, барж и плавучих кранов, бросать якоря с судов и осуществлять их проход с отданными якорями, цепями, лотами, волокушами и тралами (в охранных зонах подводных кабельных линий электропередачи). 5. В охранных зонах объектов по производству электрической энергии запрещается осуществлять действия, которые могут нарушить безопасную работу объектов, в том числе привести к их повреждению или уничтожению и (или) повлечь причинение вреда жизни, здоровью граждан и имуществу физических или юридических лиц, а также нанесение вреда окружающей среде и возникновение пожаров и чрезвычайных ситуаций, а именно: - убирать, перемещать, засыпать и повреждать предупреждающие	

		знаки; - размещать кладбища, скотомогильники, захоронения отходов производства и потребления, радиоактивных, химических, взрывчатых, токсичных, отравляющих и ядовитых веществ; - производить сброс и слив едких и коррозионных веществ, в том числе растворов кислот, щелочей и солей, а также горюче-смазочных материалов; - разводить огонь и размещать какие-либо открытые или закрытые источники огня; - проводить работы, размещать объекты и предметы, возводить сооружения, которые могут препятствовать доступу к объектам, без создания необходимых для такого доступа проходов и подъездов; - производить работы ударными механизмами, сбрасывать тяжести массой свыше 5 тонн; - складировать любые материалы, в том числе взрывоопасные, пожароопасные и горюче-смазочные. 6. Без письменного согласования владельцев объектов по производству электрической энергии запрещается: - размещать детские и спортивные площадки, стадионы, рынки, торговые точки, полевые станы, загоны для скота, гаражи и стоянки всех видов машин и механизмов; - проводить любые мероприятия, связанные с пребыванием людей, не занятых выполнением работ, разрешенных в установленном порядке; - осуществлять горные, взрывные, мелиоративные работы, в том числе связанные с временным затоплением земель.	
3	Водоохранная зона	В границах водоохраной зоны запрещается: - использование сточных вод в целях регулирования плодородия почв; - размещение кладбищ, скотомогильников, объектов размещения отходов производства и потребления, химических, взрывчатых, токсичных, отравляющих и ядовитых веществ, пунктов захоронения радиоактивных отходов; - осуществление авиационных мер по борьбе с вредными организмами; - движение и стоянка транспортных средств (кроме специальных транспортных средств), за исключением их движения по дорогам и	Водный кодекс Российской Федерации

		стоянки на дорогах и в специально оборудованных местах, имеющих твердое покрытие; - строительство и реконструкция автозаправочных станций, складов горюче-смазочных материалов (за исключением случаев, если автозаправочные станции, склады горюче-смазочных материалов размещены на территориях портов, инфраструктуры внутренних водных путей, в том числе баз (сооружений) для стоянки маломерных судов, объектов органов федеральной службы безопасности), станций технического обслуживания, используемых для технического осмотра и ремонта транспортных средств, осуществление мойки транспортных средств; - размещение специализированных хранилищ пестицидов и агрохимикатов, применение пестицидов и агрохимикатов; - сброс сточных, в том числе дренажных, вод; - разведка и добыча общераспространенных полезных ископаемых (за исключением случаев, если разведка и добыча общераспространенных полезных ископаемых осуществляются пользователями недр, осуществляющими разведку и добычу иных видов полезных ископаемых, в границах предоставленных им в соответствии с законодательством Российской Федерации о недрах горных отводов и (или) геологических отводов на основании утвержденного технического проекта в соответствии со ст. 19.1 Закона Российской Федерации от 21 февраля 1992 года № 2395-1 «О недрах»).	
	Рыбоохранная зона	В границах рыбоохранной зоны запрещается: - использование сточных вод в целях регулирования плодородия почв; - размещение кладбищ, скотомогильников, объектов размещения отходов производства и потребления, химических, взрывчатых, токсичных, отравляющих и ядовитых веществ, пунктов захоронения радиоактивных отходов; - осуществление авиационных мер по борьбе с вредными организмами; - движение и стоянка транспортных средств (кроме специальных транспортных средств), за исключением их движения по дорогам и стоянки на дорогах и в специально оборудованных местах, имеющих твердое покрытие; - размещение автозаправочных станций, складов горюче-смазочных	Постановление Правительства Российской Федерации от 06.10.2008 № 743 «Об утверждении Правил установления рыбоохранных зон»

		материалов (за исключением случаев, если автозаправочные станции, склады горюче-смазочных материалов размещены на территориях портов, судостроительных и судоремонтных организаций, инфраструктуры внутренних водных путей при условии соблюдения требований законодательства в области охраны окружающей среды и Водного кодекса Российской Федерации), станций технического обслуживания, используемых для технического осмотра и ремонта транспортных средств, осуществление мойки транспортного средства; - размещение специализированных хранилищ пестицидов и агрохимикатов, применение пестицидов и агрохимикатов; - сброс сточных, в том числе дренажных, вод; - разведка и добыча общераспространенных полезных ископаемых (за исключением случаев, если разведка и добыча общераспространенных полезных ископаемых осуществляются пользователями недр, осуществляющими разведку и добычу иных видов полезных ископаемых, в границах предоставленных им в соответствии с законодательством Российской Федерации о недрах горных отводов и (или) геологических отводов на основании утвержденного технического проекта в соответствии со статьей 19.1 Закона Российской Федерации «О недрах»); - распашка земель; - размещение отвалов размываемых грунтов; - выпас сельскохозяйственных животных и организация для них летних лагерей, ванн.	
4	Прибрежная защитная полоса	В границах прибрежных защитных полос запрещается: - использование сточных вод в целях регулирования плодородия почв; - размещение кладбищ, скотомогильников, объектов размещения отходов производства и потребления, химических, взрывчатых, токсичных, отравляющих и ядовитых веществ, пунктов захоронения радиоактивных отходов; - осуществление авиационных мер по борьбе с вредными организмами; - движение и стоянка транспортных средств (кроме специальных транспортных средств), за исключением их движения по дорогам и стоянки на дорогах и в специально оборудованных местах, имеющих твердое покрытие;	Водный кодекс Российской Федерации

		- строительство и реконструкция автозаправочных станций, складов горюче-смазочных материалов (за исключением случаев, если автозаправочные станции, склады горюче-смазочных материалов размещены на территориях портов, инфраструктуры внутренних водных путей, в том числе баз (сооружений) для стоянки маломерных судов, объектов органов федеральной службы безопасности), станций технического обслуживания, используемых для технического осмотра и ремонта транспортных средств, осуществление мойки транспортных средств; - размещение специализированных хранилищ пестицидов и агрохимикатов, применение пестицидов и агрохимикатов; - сброс сточных, в том числе дренажных, вод; - разведка и добыча общераспространенных полезных ископаемых (за исключением случаев, если разведка и добыча общераспространенных полезных ископаемых осуществляются пользователями недр, осуществляющими разведку и добычу иных видов полезных ископаемых, в границах предоставленных им в соответствии с законодательством Российской Федерации о недрах горных отводов и (или) геологических отводов на основании утвержденного технического проекта в соответствии со ст. 19.1 Закона Российской Федерации от 21 февраля 1992 года № 2395-1 «О недрах»); - распашка земель; - размещение отвалов размываемых грунтов; - выпас сельскохозяйственных животных и организация для них летних лагерей, ванн.	
5	Зоны санитарной охраны источников питьевого и хозяйственно-бытового водоснабжения, а также устанавливаемые в случаях, предусмотренных Водным кодексом Российской Федерации, в отношении подземных водных объектов зоны специальной охраны	В зоне санитарной охраны источников питьевого и хозяйственно-бытового водоснабжения запрещается сброс сточных, в том числе дренажных, вод. На территории зоны санитарной охраны подземных источников водоснабжения: 1. В первом поясе не допускается: - посадка высокоствольных деревьев; - все виды строительства, не имеющие непосредственного отношения к эксплуатации, реконструкции и расширению водопроводных сооружений, в том числе прокладка трубопроводов различного назначения; - размещение жилых и хозяйственно-бытовых зданий;	Водный кодекс Российской Федерации СанПиН 2.1.4.1110-02 «Зоны санитарной охраны источников водоснабжения и водопроводов питьевого назначения»

		- проживание людей; - применение ядохимикатов и удобрений. 2. Во втором поясе запрещено: - закачка отработанных вод в подземные горизонты, подземное складирование твёрдых отходов и разработка недр земли; - размещение кладбищ, скотомогильников, полей ассенизации, полей фильтрации, навозохранилищ, силосных траншей, животноводческих и птицеводческих предприятий и других объектов, обусловливающих опасность микробного загрязнения подземных вод; - применение удобрений и ядохимикатов; - рубка леса главного пользования и реконструкции; - размещение складов горюче-смазочных материалов, ядохимикатов и минеральных удобрений, накопителей промстоков, шламохранилищ и других объектов, обусловливающих опасность химического загрязнения подземных вод. Бурение новых скважин и новое строительство, связанное с нарушением почвенного покрова, производится при обязательном согласовании с центром государственного санитарно-эпидемиологического надзора. 3. В третьем поясе запрещено: - закачка отработанных вод в подземные горизонты, подземное складирование твёрдых отходов и разработка недр земли; - размещение складов горюче-смазочных материалов, ядохимикатов и минеральных удобрений, накопителей промстоков, шламохранилищ и других объектов, обусловливающих опасность химического загрязнения подземных вод. Размещение таких объектов допускается в пределах третьего пояса зоны санитарной охраны только при использовании защищённых подземных вод, при условии выполнения специальных мероприятий по защите водоносного горизонта от загрязнения при наличии санитарно-эпидемиологического заключения центра государственного санитарно-эпидемиологического надзора, выданного с учётом заключения органов геологического контроля. Бурение новых скважин и новое строительство, связанное с нарушением почвенного покрова, производится при обязательном	

		согласовании с центром государственного санитарно-эпидемиологического надзора. На территории зоны санитарной охраны поверхностных источников водоснабжения: 1. В первом поясе не допускается: - посадка высокоствольных деревьев; - все виды строительства, не имеющие непосредственного отношения к эксплуатации, реконструкции и расширению водопроводных сооружений, в том числе прокладка трубопроводов различного назначения; - размещение жилых и хозяйственно-бытовых зданий; - проживание людей; - применение ядохимикатов и удобрений; - спуск любых сточных вод, в том числе сточных вод водного транспорта; - купание, стирка белья, водопой скота и другие виды водопользования, оказывающие влияние на качество воды. 2. Во втором поясе не допускается: - рубка леса главного пользования и реконструкции, а также закрепление за лесозаготовительными предприятиями древесины на корню и лесосечного фонда долгосрочного пользования (допускается только рубки ухода и санитарные рубки леса); - расположение стойбищ и выпас скота, а также всякое другое использование водоема и земельных участков, лесных угодий в пределах прибрежной полосы шириной не менее 500 м, которое может привести к ухудшению качества или уменьшению количества воды источника водоснабжения; - отведение сточных вод в зоне водосбора источника водоснабжения, включая его притоки, не отвечающих гигиеническим требованиям к охране поверхностных вод; - размещение кладбищ, скотомогильников, полей ассенизации, полей фильтрации, навозохранилищ, силосных траншей, животноводческих и птицеводческих предприятий и других объектов, обусловливающих опасность микробного загрязнения подземных вод; - применение удобрений и ядохимикатов;	

		- рубка леса главного пользования и реконструкции; - сброс промышленных, сельскохозяйственных, городских и ливневых сточных вод, содержание в которых химических веществ и микроорганизмов превышает установленные санитарными правилами гигиенические нормативы качества воды (с учетом Определения Верховного Суда РФ от 25.09.2014 № АПЛ14-393); - размещение складов горюче-смазочных материалов, ядохимикатов и минеральных удобрений, накопителей промстоков, шламохранилищ и других объектов, обусловливающих опасность химического загрязнения подземных вод. Регулирование отведения территории для нового строительства жилых, промышленных и сельскохозяйственных объектов, а также согласование изменений технологий действующих предприятий, связанных с повышением степени опасности загрязнения сточными водами источника водоснабжения производится при согласовании с центром государственного санитарно-эпидемиологического надзора. Все работы, в том числе добыча песка, гравия, донноуглубительные, в пределах акватории зоны санитарной охраны допускаются по согласованию с центром государственного санитарно - эпидемиологического надзора лишь при обосновании гидрологическими расчетами отсутствия ухудшения качества воды в створе водозабора. Использование химических методов борьбы с эвтрофикацией водоемов допускается при условии применения препаратов, имеющих положительное санитарно - эпидемиологическое заключение государственной санитарно - эпидемиологической службы Российской Федерации. Использование источников водоснабжения в пределах второго пояса зоны санитарной охраны для купания, туризма, водного спорта и рыбной ловли допускается в установленных местах при условии соблюдения гигиенических требований к охране поверхностных вод, а также гигиенических требований к зонам рекреации водных объектов. 3. В третьем поясе не допускается отведение сточных вод в зоне водосбора источника водоснабжения, включая его притоки, не	

		отвечающих гигиеническим требованиям к охране поверхностных вод. Регулирование отведения территории для нового строительства жилых, промышленных и сельскохозяйственных объектов, а также согласование изменений технологий действующих предприятий, связанных с повышением степени опасности загрязнения сточными водами источника водоснабжения производится при согласовании с центром государственного санитарно-эпидемиологического надзора. Все работы, в том числе добыча песка, гравия, донноуглубительные, в пределах акватории зоны санитарной охраны допускаются по согласованию с центром государственного санитарно - эпидемиологического надзора лишь при обосновании гидрологическими расчетами отсутствия ухудшения качества воды в створе водозабора. Использование химических методов борьбы с эвтрофикацией водоемов допускается при условии применения препаратов, имеющих положительное санитарно - эпидемиологическое заключение государственной санитарно - эпидемиологической службы Российской Федерации.	
6	Санитарно-защитная зона	В границах санитарно-защитной зоны не допускается использования земельных участков в целях: - размещения жилой застройки, объектов образовательного и медицинского назначения, спортивных сооружений открытого типа, организаций отдыха детей и их оздоровления, зон рекреационного назначения и для ведения садоводства; - размещения объектов для производства и хранения лекарственных средств, объектов пищевых отраслей промышленности, оптовых складов продовольственного сырья и пищевой продукции, комплексов водопроводных сооружений для подготовки и хранения питьевой воды, использования земельных участков в целях производства, хранения и переработки сельскохозяйственной продукции, предназначенной для дальнейшего использования в качестве пищевой продукции, если химическое, физическое и (или) биологическое воздействие объекта, в отношении которого установлена санитарно-защитная зона, приведет к нарушению качества и безопасности таких средств, сырья, воды и продукции в соответствии с установленными требованиями.	Постановление Правительства Российской Федерации от 03.03.2018 № 222 «Об утверждении Правил установления санитарно-защитных зон и использования земельных участков, расположенных в границах санитарно-защитных зон»

7	Зона наблюдения	В зоне наблюдения органами государственного санитарно-эпидемиологического надзора могут вводиться ограничения на хозяйственную деятельность в соответствии с законодательством Российской Федерации. Для некоторых объектов использования атомной энергии в соответствии с характеристиками безопасности этих объектов зона наблюдения может быть ограничена пределами территории объекта, здания, помещения.	Федеральный закон от 21.11.1995 № 170-ФЗ «Об использовании атомной энергии»
8	Зона минимальных расстояний до магистральных или промышленных трубопроводов (газопроводов, нефтепроводов и нефтепродуктопроводов, аммиакопроводов)	Перечень ограничений использования земельных участков в границах зоны минимальных расстояний до магистральных или промышленных трубопроводов определяется Правительством РФ в положении о данном виде зоны с особыми условиями использования территории.	

Приложение № 1
к правилам землепользования и застройки
Сторожевского 1-го сельского поселения
Острогожского муниципального района
Воронежской области

СВЕДЕНИЯ О ГРАНИЦАХ ТЕРРИТОРИАЛЬНЫХ ЗОН, СОДЕРЖАЩИЕ ГРАФИЧЕСКОЕ ОПИСАНИЕ МЕСТОПОЛОЖЕНИЯ ГРАНИЦ ТЕРРИТОРИАЛЬНЫХ ЗОН, ПЕРЕЧЕНЬ КООРДИНАТ ХАРАКТЕРНЫХ ТОЧЕК ГРАНИЦ ТЕРРИТОРИАЛЬНЫХ ЗОН СЕЛА СТОРОЖЕВОЕ 1-Е

ОПИСАНИЕ МЕСТОПОЛОЖЕНИЯ ГРАНИЦ

Зона застройки индивидуальными жилыми домами села Сторожевое 1-е - Ж1/1

(наименование объекта, местоположение границ которого описано
(далее - объект)

Раздел 1

Сведения об объекте		
№ п/п	Характеристики объекта	Описание характеристик
1	2	3
1	Местоположение объекта	Воронежская область, Острогожский муниципальный район, Сторожевское 1-е сельское поселение, село Сторожевое 1-е
2	Площадь объекта ± величина погрешности определения площади (Р ± Дельта Р)	4427028+/-7364 м²
3	Иные характеристики объекта	-

Раздел 2

Сведения о местоположении границ объекта					
1. Система координат: МСК - 36, зона 1					
2. Сведения о характерных точках границ объекта					
Обозначение характерных точек границ	Координаты, м		Метод определения координат характерной точки	Средняя квадратическая погрешность положения характерной точки (Mt), м	Описание обозначения точки на местности (при наличии)
	X	Y			
1	2	3	4	5	6
1	464285.53	1296649.16	Картометрический	1.00	-
2	464296.29	1296751.20	Картометрический	1.00	-
3	464287.20	1296929.70	Аналитический	2.50	-
4	464287.97	1297073.87	Аналитический	2.50	-
5	464293.80	1297128.33	Картометрический	1.00	-
6	464295.28	1297180.72	Картометрический	1.00	-
7	464311.98	1297175.98	Картометрический	1.00	-
8	464312.14	1297200.39	Картометрический	1.00	-
9	464290.43	1297207.39	Картометрический	1.00	-
10	464279.52	1297310.69	Картометрический	1.00	-
11	464264.77	1297342.04	Аналитический	2.50	-
12	464242.35	1297391.23	Картометрический	1.00	-
13	464215.28	1297429.88	Картометрический	1.00	-
14	464207.47	1297448.33	Картометрический	1.00	-
15	464203.84	1297484.43	Картометрический	1.00	-
16	464200.33	1297522.95	Картометрический	1.00	-
17	464197.23	1297597.69	Аналитический	2.50	-
18	464195.06	1297679.35	Картометрический	1.00	-
19	464193.64	1297724.24	Картометрический	1.00	-
20	464193.33	1297752.71	Картометрический	1.00	-
21	464187.54	1297801.06	Картометрический	1.00	-
22	464185.52	1297822.74	Картометрический	1.00	-
23	464184.04	1297855.34	Картометрический	1.00	-
24	464183.23	1297880.86	Картометрический	1.00	-
25	464183.16	1297896.17	Картометрический	1.00	-
26	464182.49	1297921.40	Картометрический	1.00	-
27	464169.96	1297921.26	Картометрический	1.00	-
28	464157.64	1297921.67	Картометрический	1.00	-
29	464083.97	1297927.66	Картометрический	1.00	-
30	464062.01	1297929.61	Картометрический	1.00	-
31	464053.87	1297929.34	Картометрический	1.00	-
32	464041.95	1297927.39	Картометрический	1.00	-
33	464028.55	1297925.17	Картометрический	1.00	-

1	2	3	4	5	6
34	464019.99	1297924.90	Картометрический	1.00	-
35	464012.45	1297926.92	Картометрический	1.00	-
36	463995.48	1297935.94	Картометрический	1.00	-
37	463979.99	1297943.34	Картометрический	1.00	-
38	463970.70	1297944.56	Картометрический	1.00	-
39	463946.73	1297945.97	Картометрический	1.00	-
40	463940.60	1297947.52	Картометрический	1.00	-
41	463924.83	1297943.40	Картометрический	1.00	-
42	463912.82	1297935.27	Картометрический	1.00	-
43	463896.94	1297912.80	Картометрический	1.00	-
44	463879.51	1297896.92	Картометрический	1.00	-
45	463864.40	1297874.84	Картометрический	1.00	-
46	463858.20	1297923.26	Картометрический	1.00	-
47	463841.54	1297956.19	Картометрический	1.00	-
48	463827.60	1297984.08	Картометрический	1.00	-
49	463811.72	1298001.12	Картометрический	1.00	-
50	463799.90	1298014.49	Картометрический	1.00	-
51	463790.23	1298024.63	Картометрический	1.00	-
52	463765.52	1298031.03	Картометрический	1.00	-
53	463747.34	1298034.33	Картометрический	1.00	-
54	463754.61	1298053.26	Аналитический	0.30	-
55	463793.82	1298168.17	Аналитический	0.30	-
56	463759.78	1298207.14	Аналитический	0.30	-
57	463697.60	1298185.90	Аналитический	0.30	-
58	463665.55	1298113.34	Аналитический	0.30	-
59	463647.10	1298174.41	Аналитический	0.30	-
60	463618.09	1298270.45	Аналитический	0.30	-
61	463594.67	1298296.91	Аналитический	0.30	-
62	463491.61	1298230.91	Аналитический	0.30	-
63	463479.18	1298255.58	Аналитический	0.30	-
64	463480.22	1298357.21	Аналитический	0.30	-
65	463481.15	1298364.82	Аналитический	0.30	-
66	463482.49	1298382.20	Картометрический	1.00	-
67	463498.11	1298400.52	Картометрический	1.00	-
68	463518.04	1298433.38	Картометрический	1.00	-
69	463539.86	1298470.56	Картометрический	1.00	-
70	463557.64	1298496.14	Картометрический	1.00	-
71	463589.83	1298516.21	Картометрический	1.00	-
72	463608.14	1298531.97	Картометрический	1.00	-
73	463644.64	1298569.54	Картометрический	1.00	-
74	463647.47	1298575.94	Картометрический	1.00	-
75	463752.86	1298622.45	Картометрический	1.00	-
76	463761.15	1298688.44	Картометрический	1.00	-
77	463746.89	1298699.58	Картометрический	1.00	-
78	463647.87	1298697.07	Картометрический	1.00	-
79	463606.43	1298712.79	Картометрический	1.00	-
80	463575.52	1298737.51	Картометрический	1.00	-

1	2	3	4	5	6
81	463510.46	1298828.71	Картометрический	1.00	-
82	463521.69	1298851.48	Картометрический	1.00	-
83	463523.02	1298898.97	Картометрический	1.00	-
84	463522.41	1298903.17	Картометрический	1.00	-
85	463506.21	1298991.37	Картометрический	1.00	-
86	463463.26	1299010.38	Картометрический	1.00	-
87	463426.40	1299001.91	Картометрический	1.00	-
88	463486.65	1299063.54	Картометрический	1.00	-
89	463493.81	1299183.75	Картометрический	1.00	-
90	463551.88	1299232.39	Картометрический	1.00	-
91	463572.37	1299253.35	Картометрический	1.00	-
92	463553.49	1299310.27	Картометрический	1.00	-
93	463604.79	1299376.94	Картометрический	1.00	-
94	463622.10	1299399.44	Картометрический	1.00	-
95	463466.13	1299642.47	Картометрический	1.00	-
96	463338.37	1299782.24	Картометрический	1.00	-
97	463310.92	1299747.88	Картометрический	1.00	-
98	463303.86	1299800.33	Картометрический	1.00	-
99	463247.68	1299849.10	Картометрический	1.00	-
100	463224.84	1299844.02	Картометрический	1.00	-
101	463182.91	1299886.09	Картометрический	1.00	-
102	463147.78	1299831.06	Картометрический	1.00	-
103	463111.56	1299869.83	Картометрический	1.00	-
104	463072.10	1299889.61	Картометрический	1.00	-
105	463071.57	1299920.11	Картометрический	1.00	-
106	463032.00	1299916.21	Картометрический	1.00	-
107	463022.26	1299919.80	Картометрический	1.00	-
108	463055.07	1299968.14	Картометрический	1.00	-
109	463030.09	1299977.36	Картометрический	1.00	-
110	462967.85	1299909.88	Картометрический	1.00	-
111	462959.77	1299908.39	Картометрический	1.00	-
112	462958.43	1299900.94	Картометрический	1.00	-
113	462943.25	1299888.11	Картометрический	1.00	-
114	462942.17	1299825.69	Картометрический	1.00	-
115	462940.26	1299810.62	Картометрический	1.00	-
116	462954.67	1299791.53	Картометрический	1.00	-
117	462982.75	1299731.30	Картометрический	1.00	-
118	463013.94	1299650.53	Картометрический	1.00	-
119	463027.88	1299608.11	Картометрический	1.00	-
120	463031.95	1299589.13	Картометрический	1.00	-
121	463032.53	1299547.30	Картометрический	1.00	-
122	463030.79	1299497.91	Картометрический	1.00	-
123	463021.10	1299405.71	Картометрический	1.00	-
124	463019.94	1299363.30	Картометрический	1.00	-
125	463023.72	1299285.82	Картометрический	1.00	-
126	463025.56	1299215.61	Картометрический	1.00	-
127	463043.57	1299141.92	Картометрический	1.00	-

1	2	3	4	5	6
128	463062.16	1299081.30	Картометрический	1.00	-
129	463132.15	1299111.20	Картометрический	1.00	-
130	463253.86	1299130.85	Картометрический	1.00	-
131	463255.83	1299116.89	Картометрический	1.00	-
132	463308.59	1299099.91	Картометрический	1.00	-
133	463319.33	1299028.16	Картометрический	1.00	-
134	463276.46	1298999.14	Картометрический	1.00	-
135	463189.97	1298963.63	Картометрический	1.00	-
136	463228.97	1298878.29	Аналитический	0.10	-
137	463171.24	1298850.62	Аналитический	0.10	-
138	463176.83	1298837.59	Аналитический	0.10	-
139	463179.22	1298831.99	Картометрический	1.00	-
140	463188.33	1298811.66	Картометрический	1.00	-
141	463201.03	1298796.39	Картометрический	1.00	-
142	463192.51	1298789.03	Картометрический	1.00	-
143	463173.77	1298777.81	Картометрический	1.00	-
144	463176.08	1298773.73	Картометрический	1.00	-
145	463175.46	1298772.02	Картометрический	1.00	-
146	463175.32	1298771.62	Картометрический	1.00	-
147	463175.37	1298771.28	Картометрический	1.00	-
148	463193.84	1298729.06	Картометрический	1.00	-
149	463203.66	1298735.59	Картометрический	1.00	-
150	463214.57	1298743.03	Картометрический	1.00	-
151	463229.06	1298753.31	Картометрический	1.00	-
152	463239.75	1298760.27	Картометрический	1.00	-
153	463258.09	1298774.07	Картометрический	1.00	-
154	463267.31	1298758.91	Картометрический	1.00	-
155	463280.38	1298766.17	Картометрический	1.00	-
156	463299.17	1298725.47	Картометрический	1.00	-
157	463278.84	1298717.14	Картометрический	1.00	-
158	463314.13	1298650.73	Картометрический	1.00	-
159	463317.63	1298643.76	Картометрический	1.00	-
160	463257.40	1298583.77	Картометрический	1.00	-
161	463284.14	1298523.24	Картометрический	1.00	-
162	463292.34	1298504.19	Картометрический	1.00	-
163	463292.74	1298503.62	Картометрический	1.00	-
164	463293.05	1298503.49	Картометрический	1.00	-
165	463293.75	1298503.47	Картометрический	1.00	-
166	463295.45	1298499.52	Картометрический	1.00	-
167	463295.01	1298498.94	Картометрический	1.00	-
168	463294.93	1298498.56	Картометрический	1.00	-
169	463295.01	1298497.98	Картометрический	1.00	-
170	463302.14	1298481.45	Картометрический	1.00	-
171	463311.96	1298457.47	Картометрический	1.00	-
172	463315.81	1298438.24	Картометрический	1.00	-
173	463316.75	1298422.17	Картометрический	1.00	-
174	463316.97	1298402.99	Картометрический	1.00	-

1	2	3	4	5	6
175	463315.87	1298380.83	Картометрический	1.00	-
176	463312.84	1298350.48	Картометрический	1.00	-
177	463309.84	1298331.30	Картометрический	1.00	-
178	463310.04	1298330.63	Картометрический	1.00	-
179	463310.45	1298330.26	Картометрический	1.00	-
180	463310.92	1298329.83	Картометрический	1.00	-
181	463310.58	1298325.03	Картометрический	1.00	-
182	463309.60	1298324.77	Картометрический	1.00	-
183	463309.08	1298324.49	Картометрический	1.00	-
184	463308.68	1298323.92	Картометрический	1.00	-
185	463305.24	1298301.97	Картометрический	1.00	-
186	463294.55	1298218.08	Картометрический	1.00	-
187	463292.97	1298207.11	Картометрический	1.00	-
188	463293.31	1298171.81	Картометрический	1.00	-
189	463292.09	1298132.62	Картометрический	1.00	-
190	463290.43	1298083.25	Картометрический	1.00	-
191	463289.55	1298036.32	Картометрический	1.00	-
192	463289.09	1298001.35	Картометрический	1.00	-
193	463289.05	1297998.38	Картометрический	1.00	-
194	463288.81	1297995.24	Картометрический	1.00	-
195	463289.08	1297994.18	Картометрический	1.00	-
196	463289.88	1297993.79	Картометрический	1.00	-
197	463291.01	1297993.62	Картометрический	1.00	-
198	463290.44	1297986.34	Картометрический	1.00	-
199	463289.02	1297986.48	Картометрический	1.00	-
200	463288.30	1297986.18	Картометрический	1.00	-
201	463287.88	1297985.32	Картометрический	1.00	-
202	463285.41	1297973.55	Картометрический	1.00	-
203	463280.61	1297952.67	Картометрический	1.00	-
204	463274.65	1297936.93	Картометрический	1.00	-
205	463267.08	1297918.06	Картометрический	1.00	-
206	463252.24	1297883.65	Картометрический	1.00	-
207	463225.50	1297824.13	Картометрический	1.00	-
208	463202.86	1297771.35	Картометрический	1.00	-
209	463201.72	1297769.05	Картометрический	1.00	-
210	463188.52	1297742.37	Картометрический	1.00	-
211	463188.44	1297741.45	Картометрический	1.00	-
212	463188.75	1297740.63	Картометрический	1.00	-
213	463189.76	1297739.83	Картометрический	1.00	-
214	463186.80	1297734.17	Картометрический	1.00	-
215	463185.61	1297734.46	Картометрический	1.00	-
216	463184.89	1297734.29	Картометрический	1.00	-
217	463184.15	1297733.77	Картометрический	1.00	-
218	463168.37	1297703.45	Картометрический	1.00	-
219	463167.89	1297702.76	Картометрический	1.00	-
220	463134.61	1297655.00	Картометрический	1.00	-
221	463127.77	1297645.19	Картометрический	1.00	-

1	2	3	4	5	6
222	463114.49	1297629.23	Картометрический	1.00	-
223	463094.22	1297603.46	Картометрический	1.00	-
224	463089.52	1297595.94	Картометрический	1.00	-
225	463083.89	1297584.54	Картометрический	1.00	-
226	463075.97	1297564.68	Картометрический	1.00	-
227	463070.47	1297547.37	Картометрический	1.00	-
228	463067.52	1297538.78	Картометрический	1.00	-
229	463064.30	1297504.28	Картометрический	1.00	-
230	463062.97	1297486.00	Картометрический	1.00	-
231	463063.16	1297484.97	Картометрический	1.00	-
232	463063.57	1297484.24	Картометрический	1.00	-
233	463065.49	1297482.30	Картометрический	1.00	-
234	463064.62	1297476.88	Картометрический	1.00	-
235	463063.08	1297476.48	Картометрический	1.00	-
236	463062.55	1297475.91	Картометрический	1.00	-
237	463062.17	1297474.98	Картометрический	1.00	-
238	463060.78	1297455.90	Картометрический	1.00	-
239	463060.56	1297452.58	Картометрический	1.00	-
240	463061.13	1297452.37	Аналитический	0.30	-
241	463062.56	1297451.88	Аналитический	0.30	-
242	463119.91	1297434.23	Аналитический	0.30	-
243	463128.82	1297431.27	Аналитический	0.30	-
244	463175.42	1297417.63	Картометрический	1.00	-
245	463258.65	1297379.92	Картометрический	1.00	-
246	463313.33	1297348.13	Картометрический	1.00	-
247	463342.15	1297322.54	Картометрический	1.00	-
248	463386.86	1297254.12	Картометрический	1.00	-
249	463413.53	1297219.92	Картометрический	1.00	-
250	463458.52	1297174.93	Картометрический	1.00	-
251	463535.01	1297108.94	Картометрический	1.00	-
252	463605.86	1297045.64	Картометрический	1.00	-
253	463615.28	1296979.38	Картометрический	1.00	-
254	463619.59	1296937.36	Картометрический	1.00	-
255	463627.67	1296891.30	Картометрический	1.00	-
256	463640.75	1296862.39	Картометрический	1.00	-
257	463710.68	1296764.99	Картометрический	1.00	-
258	463712.47	1296762.49	Картометрический	1.00	-
259	463782.82	1296692.27	Картометрический	1.00	-
260	463864.83	1296604.13	Картометрический	1.00	-
261	463872.26	1296587.10	Картометрический	1.00	-
262	463872.33	1296586.85	Картометрический	1.00	-
263	463877.13	1296567.56	Аналитический	0.30	-
264	463887.99	1296553.89	Картометрический	1.00	-
265	463908.08	1296533.34	Картометрический	1.00	-
266	463926.36	1296518.90	Картометрический	1.00	-
267	463959.44	1296507.39	Картометрический	1.00	-
268	464000.05	1296504.43	Картометрический	1.00	-

1	2	3	4	5	6
269	464026.47	1296516.06	Картометрический	1.00	-
270	464091.27	1296561.98	Картометрический	1.00	-
271	464091.27	1296562.82	Картометрический	1.00	-
272	464090.43	1296562.84	Картометрический	1.00	-
273	464107.54	1296580.46	Картометрический	1.00	-
274	464128.93	1296600.58	Картометрический	1.00	-
275	464141.77	1296614.01	Картометрический	1.00	-
276	464191.04	1296629.61	Аналитический	2.50	-
277	464259.19	1296645.77	Картометрический	1.00	-
1	464285.53	1296649.16	Картометрический	1.00	-
278	463039.58	1297459.92	Картометрический	1.00	-
279	463041.05	1297477.85	Картометрический	1.00	-
280	463040.90	1297479.04	Картометрический	1.00	-
281	463040.48	1297479.81	Картометрический	1.00	-
282	463039.53	1297480.62	Картометрический	1.00	-
283	463040.27	1297486.92	Картометрический	1.00	-
284	463041.34	1297487.49	Картометрический	1.00	-
285	463041.69	1297487.92	Картометрический	1.00	-
286	463041.93	1297488.57	Картометрический	1.00	-
287	463043.31	1297505.53	Картометрический	1.00	-
288	463045.05	1297519.11	Картометрический	1.00	-
289	463048.25	1297544.09	Картометрический	1.00	-
290	463049.92	1297551.60	Картометрический	1.00	-
291	463056.61	1297571.97	Картометрический	1.00	-
292	463066.16	1297591.16	Картометрический	1.00	-
293	463068.55	1297595.52	Картометрический	1.00	-
294	463068.93	1297596.48	Картометрический	1.00	-
295	463068.72	1297597.56	Картометрический	1.00	-
296	463068.08	1297599.47	Картометрический	1.00	-
297	463072.38	1297605.81	Картометрический	1.00	-
298	463073.40	1297605.59	Картометрический	1.00	-
299	463073.85	1297605.68	Картометрический	1.00	-
300	463074.24	1297605.85	Картометрический	1.00	-
301	463075.00	1297607.23	Картометрический	1.00	-
302	463076.96	1297610.79	Картометрический	1.00	-
303	463098.92	1297638.62	Картометрический	1.00	-
304	463112.95	1297655.45	Картометрический	1.00	-
305	463154.14	1297711.43	Картометрический	1.00	-
306	463171.87	1297746.25	Картометрический	1.00	-
307	463188.05	1297779.25	Картометрический	1.00	-
308	463209.37	1297829.98	Картометрический	1.00	-
309	463235.88	1297890.70	Картометрический	1.00	-
310	463250.28	1297924.65	Картометрический	1.00	-
311	463258.31	1297943.71	Картометрический	1.00	-
312	463263.92	1297957.41	Картометрический	1.00	-
313	463267.34	1297976.88	Картометрический	1.00	-

1	2	3	4	5	6
314	463269.46	1297990.50	Картометрический	1.00	-
315	463270.03	1297999.12	Картометрический	1.00	-
316	463270.56	1298036.30	Картометрический	1.00	-
317	463272.48	1298084.09	Картометрический	1.00	-
318	463273.45	1298133.70	Картометрический	1.00	-
319	463274.86	1298171.71	Картометрический	1.00	-
320	463276.46	1298219.98	Картометрический	1.00	-
321	463287.08	1298302.04	Картометрический	1.00	-
322	463288.06	1298309.07	Картометрический	1.00	-
323	463294.46	1298354.91	Картометрический	1.00	-
324	463297.41	1298376.92	Картометрический	1.00	-
325	463299.29	1298403.74	Картометрический	1.00	-
326	463298.79	1298421.31	Картометрический	1.00	-
327	463298.55	1298428.36	Картометрический	1.00	-
328	463298.29	1298435.75	Картометрический	1.00	-
329	463294.63	1298453.39	Картометрический	1.00	-
330	463287.27	1298473.11	Картометрический	1.00	-
331	463267.80	1298515.57	Картометрический	1.00	-
332	463210.52	1298578.88	Картометрический	1.00	-
333	463177.15	1298610.69	Картометрический	1.00	-
334	463080.55	1298685.70	Картометрический	1.00	-
335	463066.76	1298702.66	Картометрический	1.00	-
336	463043.59	1298710.43	Картометрический	1.00	-
337	462975.78	1298755.79	Картометрический	1.00	-
338	462947.68	1298782.99	Картометрический	1.00	-
339	462940.70	1298800.01	Картометрический	1.00	-
340	462939.75	1298835.06	Картометрический	1.00	-
341	462922.71	1298854.88	Картометрический	1.00	-
342	462912.06	1298876.77	Картометрический	1.00	-
343	462928.33	1298886.64	Картометрический	1.00	-
344	462962.03	1298902.14	Картометрический	1.00	-
345	462984.05	1298914.24	Картометрический	1.00	-
346	463003.73	1298929.88	Картометрический	1.00	-
347	463004.96	1298928.37	Картометрический	1.00	-
348	463017.30	1298938.75	Картометрический	1.00	-
349	463008.81	1298949.05	Картометрический	1.00	-
350	463040.95	1298974.96	Картометрический	1.00	-
351	463041.37	1298981.77	Картометрический	1.00	-
352	463054.12	1298989.69	Картометрический	1.00	-
353	463061.37	1298995.59	Картометрический	1.00	-
354	463062.26	1299002.72	Картометрический	1.00	-
355	463058.01	1299017.46	Картометрический	1.00	-
356	463046.28	1299083.04	Картометрический	1.00	-
357	463021.68	1299175.81	Картометрический	1.00	-
358	463017.62	1299194.02	Картометрический	1.00	-
359	463013.35	1299230.82	Картометрический	1.00	-
360	463008.51	1299352.45	Картометрический	1.00	-

1	2	3	4	5	6
361	463009.29	1299411.91	Картометрический	1.00	-
362	463011.42	1299446.19	Картометрический	1.00	-
363	463016.26	1299492.68	Картометрический	1.00	-
364	463019.55	1299556.59	Картометрический	1.00	-
365	463017.81	1299595.33	Картометрический	1.00	-
366	463007.54	1299633.68	Картометрический	1.00	-
367	462993.41	1299672.61	Картометрический	1.00	-
368	462975.39	1299720.26	Картометрический	1.00	-
369	462945.76	1299786.50	Картометрический	1.00	-
370	462930.65	1299808.77	Картометрический	1.00	-
371	462913.80	1299825.23	Картометрический	1.00	-
372	462889.59	1299841.50	Картометрический	1.00	-
373	462836.87	1299875.61	Картометрический	1.00	-
374	462799.70	1299870.86	Картометрический	1.00	-
375	462718.98	1299860.54	Картометрический	1.00	-
376	462626.60	1299845.26	Картометрический	1.00	-
377	462570.67	1299843.22	Картометрический	1.00	-
378	462514.82	1299849.60	Картометрический	1.00	-
379	462490.36	1299843.92	Картометрический	1.00	-
380	462448.06	1299844.29	Картометрический	1.00	-
381	462362.58	1299847.59	Картометрический	1.00	-
382	462315.17	1299844.61	Картометрический	1.00	-
383	462222.83	1299828.49	Картометрический	1.00	-
384	462174.34	1299823.28	Картометрический	1.00	-
385	462136.90	1299818.84	Картометрический	1.00	-
386	462065.65	1299806.18	Картометрический	1.00	-
387	462050.73	1299803.23	Картометрический	1.00	-
388	462000.81	1299791.99	Картометрический	1.00	-
389	461949.63	1299775.80	Картометрический	1.00	-
390	461893.72	1299757.13	Аналитический	2.50	-
391	461790.35	1299756.01	Картометрический	1.00	-
392	461767.67	1299750.34	Картометрический	1.00	-
393	461754.08	1299745.38	Аналитический	2.50	-
394	461722.05	1299756.67	Аналитический	2.50	-
395	461638.65	1299792.13	Аналитический	2.50	-
396	461574.11	1299805.99	Аналитический	2.50	-
397	461458.62	1299728.50	Аналитический	0.30	-
398	461430.15	1299709.50	Картометрический	1.00	-
399	461410.24	1299724.29	Картометрический	1.00	-
400	461398.72	1299713.45	Картометрический	1.00	-
401	461415.92	1299700.00	Картометрический	1.00	-
402	461409.74	1299695.87	Картометрический	1.00	-
403	461383.53	1299678.37	Картометрический	1.00	-
404	461314.42	1299632.17	Аналитический	0.30	-
405	461289.02	1299609.72	Аналитический	0.30	-
406	461171.63	1299548.93	Аналитический	0.30	-
407	461149.17	1299504.24	Аналитический	0.30	-

1	2	3	4	5	6
408	461149.12	1299503.90	Аналитический	0.30	-
409	461136.55	1299428.97	Аналитический	0.30	-
410	461202.12	1299331.77	Картометрический	1.00	-
411	461244.25	1299269.42	Аналитический	0.30	-
412	461329.70	1299168.76	Аналитический	0.30	-
413	461371.88	1299110.97	Аналитический	0.30	-
414	461423.14	1299076.64	Аналитический	0.30	-
415	461436.92	1299072.84	Картометрический	1.00	-
416	461490.80	1299059.00	Картометрический	1.00	-
417	461526.77	1299034.22	Картометрический	1.00	-
418	461586.45	1298995.58	Картометрический	1.00	-
419	461581.78	1298981.60	Картометрический	1.00	-
420	461560.67	1298922.70	Картометрический	1.00	-
421	461582.29	1298905.78	Картометрический	1.00	-
422	461609.13	1298885.94	Картометрический	1.00	-
423	461606.12	1298871.36	Картометрический	1.00	-
424	461659.38	1298847.56	Картометрический	1.00	-
425	461663.50	1298841.20	Картометрический	1.00	-
426	461686.66	1298824.76	Картометрический	1.00	-
427	461720.60	1298799.98	Картометрический	1.00	-
428	461725.72	1298798.64	Картометрический	1.00	-
429	461837.50	1298815.34	Картометрический	1.00	-
430	461997.68	1298840.78	Картометрический	1.00	-
431	462029.88	1298848.19	Картометрический	1.00	-
432	462107.94	1298864.09	Картометрический	1.00	-
433	462151.35	1298869.86	Картометрический	1.00	-
434	462170.13	1298842.72	Картометрический	1.00	-
435	462212.96	1298773.58	Аналитический	0.30	-
436	462281.14	1298670.99	Аналитический	0.30	-
437	462361.70	1298688.07	Аналитический	0.30	-
438	462423.38	1298680.75	Аналитический	0.30	-
439	462425.89	1298677.34	Аналитический	0.30	-
440	462428.17	1298651.91	Аналитический	0.30	-
441	462486.12	1298610.75	Аналитический	0.30	-
442	462536.13	1298618.77	Аналитический	0.30	-
443	462536.07	1298612.85	Аналитический	0.30	-
444	462274.57	1298525.37	Аналитический	0.30	-
445	462290.30	1298386.52	Картометрический	1.00	-
446	462299.85	1298352.28	Картометрический	1.00	-
447	462316.43	1298336.41	Картометрический	1.00	-
448	462374.07	1298236.21	Картометрический	1.00	-
449	462402.89	1298200.92	Картометрический	1.00	-
450	462488.60	1298082.19	Аналитический	0.20	-
451	462591.79	1297937.46	Аналитический	0.20	-
452	462665.35	1297848.71	Аналитический	0.20	-
453	462667.91	1297848.17	Аналитический	2.50	-
454	462738.58	1297757.04	Аналитический	2.50	-

1	2	3	4	5	6
455	462743.08	1297754.27	Аналитический	0.30	-
456	462801.35	1297679.57	Аналитический	0.30	-
457	462936.51	1297495.96	Аналитический	0.30	-
278	463039.58	1297459.92	Картометрический	1.00	-
458	462768.18	1299178.58	Картометрический	1.00	-
459	462764.41	1299192.71	Картометрический	1.00	-
460	462749.57	1299243.55	Картометрический	1.00	-
461	462744.97	1299243.20	Картометрический	1.00	-
462	462741.33	1299245.73	Картометрический	1.00	-
463	462740.92	1299278.08	Картометрический	1.00	-
464	462632.14	1299254.92	Картометрический	1.00	-
465	462666.51	1299202.89	Картометрический	1.00	-
466	462695.56	1299165.45	Картометрический	1.00	-
458	462768.18	1299178.58	Картометрический	1.00	-

3. Сведения о характерных точках части (частей) границы объекта

Обозначение характерных точек части границы	Координаты, м		Метод определения координат характерной точки	Средняя квадратическая погрешность положения характерной точки (Mt), м	Описание обозначения точки на местности (при наличии)
	X	Y			
1	2	3	4	5	6
Часть №					
-	-	-	-	-	-

Раздел 3

Сведения о местоположении измененных (уточненных) границ объекта							
1. Система координат: -							
2. Сведения о характерных точках границ объекта							
Обозначение характерных точек границ	Существующие координаты, м		Измененные (уточненные) координаты, м		Метод определения координат характерной точки	Средняя квадратическая погрешность положения характерной точки (Mt), м	Описание обозначения точки на местности (при наличии)
	X	Y	X	Y			
1	2	3	4	5	6	7	8
-	-	-	-	-	-	-	-
3.Сведения о характерных точках части (частей) границы объекта							
Часть №							
-	-	-	-	-	-	-	-

ОПИСАНИЕ МЕСТОПОЛОЖЕНИЯ ГРАНИЦ

Общественно-деловая зона села Сторожевое 1-е - ОД/1

(наименование объекта, местоположение границ которого описано
(далее - объект)

Раздел 1

Сведения об объекте		
№ п/п	Характеристики объекта	Описание характеристик
1	2	3
1	Местоположение объекта	Воронежская область, Острогожский муниципальный район, Сторожевское 1-е сельское поселение, село Сторожевое 1-е
2	Площадь объекта ± величина погрешности определения площади (Р ± Дельта Р)	56813+/-834 м²
3	Иные характеристики объекта	-

Раздел 2

Сведения о местоположении границ объекта					
1. Система координат: МСК - 36, зона 1					
2. Сведения о характерных точках границ объекта					
Обозначение характерных точек границ	Координаты, м		Метод определения координат характерной точки	Средняя квадратическая погрешность положения характерной точки (Mt), м	Описание обозначения точки на местности (при наличии)
	X	Y			
1	2	3	4	5	6
1	463317.63	1298643.76	Картометрический	1.00	-
2	463314.13	1298650.73	Картометрический	1.00	-
3	463278.84	1298717.14	Картометрический	1.00	-
4	463299.17	1298725.47	Картометрический	1.00	-
5	463280.38	1298766.17	Картометрический	1.00	-
6	463267.31	1298758.91	Картометрический	1.00	-
7	463258.09	1298774.07	Картометрический	1.00	-
8	463239.75	1298760.27	Картометрический	1.00	-
9	463229.06	1298753.31	Картометрический	1.00	-
10	463214.57	1298743.03	Картометрический	1.00	-
11	463203.66	1298735.59	Картометрический	1.00	-
12	463193.84	1298729.06	Картометрический	1.00	-
13	463257.40	1298583.77	Картометрический	1.00	-
1	463317.63	1298643.76	Картометрический	1.00	-
14	463201.03	1298796.39	Картометрический	1.00	-
15	463188.33	1298811.66	Картометрический	1.00	-
16	463179.22	1298831.99	Картометрический	1.00	-
17	463176.83	1298837.59	Аналитический	0.10	-
18	463171.24	1298850.62	Аналитический	0.10	-
19	463228.97	1298878.29	Аналитический	0.10	-
20	463189.97	1298963.63	Картометрический	1.00	-
21	463149.68	1298944.93	Картометрический	1.00	-
22	463132.15	1299111.20	Картометрический	1.00	-
23	463062.16	1299081.30	Картометрический	1.00	-
24	463074.65	1299022.03	Картометрический	1.00	-
25	463078.55	1299006.59	Картометрический	1.00	-
26	463090.76	1298965.40	Картометрический	1.00	-
27	463112.45	1298916.28	Картометрический	1.00	-
28	463133.62	1298868.09	Картометрический	1.00	-
29	463147.36	1298837.25	Картометрический	1.00	-
30	463152.29	1298825.69	Картометрический	1.00	-
31	463163.60	1298799.15	Картометрический	1.00	-

1	2	3	4	5	6
32	463172.52	1298778.03	Картометрический	1.00	-
33	463172.68	1298777.86	Картометрический	1.00	-
34	463172.93	1298777.85	Картометрический	1.00	-
35	463173.77	1298777.81	Картометрический	1.00	-
36	463192.51	1298789.03	Картометрический	1.00	-
14	463201.03	1298796.39	Картометрический	1.00	-
37	463267.80	1298515.57	Картометрический	1.00	-
38	463240.71	1298575.73	Картометрический	1.00	-
39	463236.70	1298584.88	Картометрический	1.00	-
40	463236.06	1298585.59	Картометрический	1.00	-
41	463235.31	1298585.89	Картометрический	1.00	-
42	463233.78	1298585.26	Картометрический	1.00	-
43	463231.52	1298589.94	Картометрический	1.00	-
44	463233.05	1298590.74	Картометрический	1.00	-
45	463233.43	1298591.38	Картометрический	1.00	-
46	463233.35	1298592.52	Аналитический	0.10	-
47	463209.72	1298646.39	Аналитический	0.10	-
48	463187.83	1298620.98	Картометрический	1.00	-
49	463177.15	1298610.69	Картометрический	1.00	-
50	463210.52	1298578.88	Картометрический	1.00	-
37	463267.80	1298515.57	Картометрический	1.00	-
51	463208.95	1298648.15	Аналитический	0.10	-
52	463188.81	1298694.04	Аналитический	0.10	-
53	463148.40	1298673.13	Аналитический	0.10	-
54	463174.18	1298630.72	Аналитический	0.10	-
51	463208.95	1298648.15	Аналитический	0.10	
55	463087.18	1298884.83	Картометрический	1.00	-
56	463080.02	1298898.30	Картометрический	1.00	-
57	463075.46	1298899.24	Картометрический	1.00	-
58	463072.64	1298907.56	Картометрический	1.00	-
59	463069.02	1298914.54	Картометрический	1.00	-
60	463059.76	1298928.09	Картометрический	1.00	-
61	463052.11	1298942.05	Картометрический	1.00	-
62	463045.66	1298956.95	Аналитический	0.10	-
63	463040.12	1298957.93	Картометрический	1.00	-
64	463017.30	1298938.75	Картометрический	1.00	-
65	463004.96	1298928.37	Картометрический	1.00	-
66	463003.73	1298929.88	Картометрический	1.00	-
67	462984.05	1298914.24	Картометрический	1.00	-
68	462962.03	1298902.14	Картометрический	1.00	-
69	462928.33	1298886.64	Картометрический	1.00	-
70	462912.06	1298876.77	Картометрический	1.00	-
71	462922.71	1298854.88	Картометрический	1.00	-
72	462939.75	1298835.06	Картометрический	1.00	-

1	2	3	4	5	6
73	462951.22	1298847.88	Картометрический	1.00	-
55	463087.18	1298884.83	Картометрический	1.00	-
74	462768.18	1299178.58	Картометрический	1.00	-
75	462764.41	1299192.71	Картометрический	1.00	-
76	462749.57	1299243.55	Картометрический	1.00	-
77	462744.97	1299243.20	Картометрический	1.00	-
78	462741.33	1299245.73	Картометрический	1.00	-
79	462740.92	1299278.08	Картометрический	1.00	-
80	462632.14	1299254.92	Картометрический	1.00	-
81	462666.51	1299202.89	Картометрический	1.00	-
82	462695.56	1299165.45	Картометрический	1.00	-
74	462768.18	1299178.58	Картометрический	1.00	-

3. Сведения о характерных точках части (частей) границы объекта

Обозначение характерных точек части границы	Координаты, м		Метод определения координат характерной точки	Средняя квадратическая погрешность положения характерной точки (Mt), м	Описание обозначения точки на местности (при наличии)
	X	Y			
1	2	3	4	5	6
Часть №					
-	-	-	-	-	-

Раздел 3

Сведения о местоположении измененных (уточненных) границ объекта							
1. Система координат: -							
2. Сведения о характерных точках границ объекта							
Обозначение характерных точек границ	Существующие координаты, м		Измененные (уточненные) координаты, м		Метод определения координат характерной точки	Средняя квадратическая погрешность положения характерной точки (Mt), м	Описание обозначения точки на местности (при наличии)
	X	Y	X	Y			
1	2	3	4	5	6	7	8
-	-	-	-	-	-	-	-
3.Сведения о характерных точках части (частей) границы объекта							
Часть №							
-	-	-	-	-	-	-	-

Раздел 4

План границ объекта

Масштаб 1:5000

Используемые условные знаки и обозначения :

границы территориальной зоны

•1 характерная точка границ территориальной зоны

Заместитель руководителя БУНО «Нормативно-проектный центр»

Подпись А.В. Ромашов Дата « 21 » января 2021 г.

Место для оттиска печати (при наличии) лица, составившего описание местоположения границ объекта

ОПИСАНИЕ МЕСТОПОЛОЖЕНИЯ ГРАНИЦ

Зона улиц, дорог, инженерной и транспортной инфраструктуры села Сторожевое 1-е - ИТ1/1

(наименование объекта, местоположение границ которого описано (далее - объект)

Раздел 1

Сведения об объекте		
№ п/п	Характеристики объекта	Описание характеристик
1	2	3
1	Местоположение объекта	Воронежская область, Острогожский муниципальный район, Сторожевское 1-е сельское поселение, село Сторожевое 1-е
2	Площадь объекта ± величина погрешности определения площади (Р ± Дельта Р)	58611+/-847 м²
3	Иные характеристики объекта	-

Раздел 2

Сведения о местоположении границ объекта					
1. Система координат: МСК - 36, зона 1					
2. Сведения о характерных точках границ объекта					
Обозначение характерных точек границ	Координаты, м		Метод определения координат характерной точки	Средняя квадратическая погрешность положения характерной точки (Mt), м	Описание обозначения точки на местности (при наличии)
	X	Y			
1	2	3	4	5	6
1	463060.56	1297452.58	Картометрический	1.00	-
2	463060.78	1297455.90	Картометрический	1.00	-
3	463062.17	1297474.98	Картометрический	1.00	-
4	463062.55	1297475.91	Картометрический	1.00	-
5	463063.08	1297476.48	Картометрический	1.00	-
6	463064.62	1297476.88	Картометрический	1.00	-
7	463065.49	1297482.30	Картометрический	1.00	-
8	463063.57	1297484.24	Картометрический	1.00	-
9	463063.16	1297484.97	Картометрический	1.00	-
10	463062.97	1297486.00	Картометрический	1.00	-
11	463064.30	1297504.28	Картометрический	1.00	-
12	463067.52	1297538.78	Картометрический	1.00	-
13	463070.47	1297547.37	Картометрический	1.00	-
14	463075.97	1297564.68	Картометрический	1.00	-
15	463083.89	1297584.54	Картометрический	1.00	-
16	463089.52	1297595.94	Картометрический	1.00	-
17	463094.22	1297603.46	Картометрический	1.00	-
18	463114.49	1297629.23	Картометрический	1.00	-
19	463127.77	1297645.19	Картометрический	1.00	-
20	463134.61	1297655.00	Картометрический	1.00	-
21	463167.89	1297702.76	Картометрический	1.00	-
22	463168.37	1297703.45	Картометрический	1.00	-
23	463184.15	1297733.77	Картометрический	1.00	-
24	463184.89	1297734.29	Картометрический	1.00	-
25	463185.61	1297734.46	Картометрический	1.00	-
26	463186.80	1297734.17	Картометрический	1.00	-
27	463189.76	1297739.83	Картометрический	1.00	-
28	463188.75	1297740.63	Картометрический	1.00	-
29	463188.44	1297741.45	Картометрический	1.00	-
30	463188.52	1297742.37	Картометрический	1.00	-
31	463201.72	1297769.05	Картометрический	1.00	-
32	463202.86	1297771.35	Картометрический	1.00	-
33	463225.50	1297824.13	Картометрический	1.00	-

1	2	3	4	5	6
34	463252.24	1297883.65	Картометрический	1.00	-
35	463267.08	1297918.06	Картометрический	1.00	-
36	463274.65	1297936.93	Картометрический	1.00	-
37	463280.61	1297952.67	Картометрический	1.00	-
38	463285.41	1297973.55	Картометрический	1.00	-
39	463287.88	1297985.32	Картометрический	1.00	-
40	463288.30	1297986.18	Картометрический	1.00	-
41	463289.02	1297986.48	Картометрический	1.00	-
42	463290.44	1297986.34	Картометрический	1.00	-
43	463291.01	1297993.62	Картометрический	1.00	-
44	463289.88	1297993.79	Картометрический	1.00	-
45	463289.08	1297994.18	Картометрический	1.00	-
46	463288.81	1297995.24	Картометрический	1.00	-
47	463289.05	1297998.38	Картометрический	1.00	-
48	463289.09	1298001.35	Картометрический	1.00	-
49	463289.55	1298036.32	Картометрический	1.00	-
50	463290.43	1298083.25	Картометрический	1.00	-
51	463292.09	1298132.62	Картометрический	1.00	-
52	463293.31	1298171.81	Картометрический	1.00	-
53	463292.97	1298207.11	Картометрический	1.00	-
54	463294.55	1298218.08	Картометрический	1.00	-
55	463305.24	1298301.97	Картометрический	1.00	-
56	463308.68	1298323.92	Картометрический	1.00	-
57	463309.08	1298324.49	Картометрический	1.00	-
58	463309.60	1298324.77	Картометрический	1.00	-
59	463310.58	1298325.03	Картометрический	1.00	-
60	463310.92	1298329.83	Картометрический	1.00	-
61	463310.45	1298330.26	Картометрический	1.00	-
62	463310.04	1298330.63	Картометрический	1.00	-
63	463309.84	1298331.30	Картометрический	1.00	-
64	463312.84	1298350.48	Картометрический	1.00	-
65	463315.87	1298380.83	Картометрический	1.00	-
66	463316.97	1298402.99	Картометрический	1.00	-
67	463316.75	1298422.17	Картометрический	1.00	-
68	463315.81	1298438.24	Картометрический	1.00	-
69	463311.96	1298457.47	Картометрический	1.00	-
70	463302.14	1298481.45	Картометрический	1.00	-
71	463295.01	1298497.98	Картометрический	1.00	-
72	463294.93	1298498.56	Картометрический	1.00	-
73	463295.01	1298498.94	Картометрический	1.00	-
74	463295.45	1298499.52	Картометрический	1.00	-
75	463293.75	1298503.47	Картометрический	1.00	-
76	463293.05	1298503.49	Картометрический	1.00	-
77	463292.74	1298503.62	Картометрический	1.00	-
78	463292.34	1298504.19	Картометрический	1.00	-
79	463284.14	1298523.24	Картометрический	1.00	-
80	463257.40	1298583.77	Картометрический	1.00	-

1	2	3	4	5	6
81	463193.84	1298729.06	Картометрический	1.00	-
82	463175.37	1298771.28	Картометрический	1.00	-
83	463175.32	1298771.62	Картометрический	1.00	-
84	463175.46	1298772.02	Картометрический	1.00	-
85	463176.08	1298773.73	Картометрический	1.00	-
86	463173.77	1298777.81	Картометрический	1.00	-
87	463172.93	1298777.85	Картометрический	1.00	-
88	463172.68	1298777.86	Картометрический	1.00	-
89	463172.52	1298778.03	Картометрический	1.00	-
90	463163.60	1298799.15	Картометрический	1.00	-
91	463152.29	1298825.69	Картометрический	1.00	-
92	463147.36	1298837.25	Картометрический	1.00	-
93	463133.62	1298868.09	Картометрический	1.00	-
94	463119.82	1298899.51	Картометрический	1.00	-
95	463112.45	1298916.28	Картометрический	1.00	-
96	463090.76	1298965.40	Картометрический	1.00	-
97	463078.55	1299006.59	Картометрический	1.00	-
98	463074.65	1299022.03	Картометрический	1.00	-
99	463062.16	1299081.30	Картометрический	1.00	-
100	463043.57	1299141.92	Картометрический	1.00	-
101	463025.56	1299215.61	Картометрический	1.00	-
102	463023.72	1299285.82	Картометрический	1.00	-
103	463019.94	1299363.30	Картометрический	1.00	-
104	463021.10	1299405.71	Картометрический	1.00	-
105	463030.79	1299497.91	Картометрический	1.00	-
106	463032.53	1299547.30	Картометрический	1.00	-
107	463031.95	1299589.13	Картометрический	1.00	-
108	463027.88	1299608.11	Картометрический	1.00	-
109	463013.94	1299650.53	Картометрический	1.00	-
110	462982.75	1299731.30	Картометрический	1.00	-
111	462954.67	1299791.53	Картометрический	1.00	-
112	462940.26	1299810.62	Картометрический	1.00	-
113	462915.08	1299841.06	Картометрический	1.00	-
114	462892.72	1299863.42	Картометрический	1.00	-
115	462874.02	1299880.35	Картометрический	1.00	-
116	462836.62	1299875.80	Картометрический	1.00	-
117	462889.59	1299841.50	Картометрический	1.00	-
118	462913.80	1299825.23	Картометрический	1.00	-
119	462930.65	1299808.77	Картометрический	1.00	-
120	462945.76	1299786.50	Картометрический	1.00	-
121	462975.39	1299720.26	Картометрический	1.00	-
122	462993.41	1299672.61	Картометрический	1.00	-
123	463007.54	1299633.68	Картометрический	1.00	-
124	463017.81	1299595.33	Картометрический	1.00	-
125	463019.55	1299556.59	Картометрический	1.00	-
126	463016.26	1299492.68	Картометрический	1.00	-
127	463011.42	1299446.19	Картометрический	1.00	-

1	2	3	4	5	6
128	463009.29	1299411.91	Картометрический	1.00	-
129	463008.51	1299352.45	Картометрический	1.00	-
130	463013.35	1299230.82	Картометрический	1.00	-
131	463017.62	1299194.02	Картометрический	1.00	-
132	463021.68	1299175.81	Картометрический	1.00	-
133	463046.28	1299083.04	Картометрический	1.00	-
134	463058.01	1299017.46	Картометрический	1.00	-
135	463062.26	1299002.72	Картометрический	1.00	-
136	463061.37	1298995.59	Картометрический	1.00	-
137	463054.12	1298989.69	Картометрический	1.00	-
138	463041.37	1298981.77	Картометрический	1.00	-
139	463040.95	1298974.96	Картометрический	1.00	-
140	463008.81	1298949.05	Картометрический	1.00	-
141	463017.30	1298938.75	Картометрический	1.00	-
142	463040.12	1298957.93	Картометрический	1.00	-
143	463045.66	1298956.95	Картометрический	1.00	-
144	463052.11	1298942.05	Картометрический	1.00	-
145	463059.76	1298928.09	Картометрический	1.00	-
146	463069.02	1298914.54	Картометрический	1.00	-
147	463072.64	1298907.56	Картометрический	1.00	-
148	463075.46	1298899.24	Картометрический	1.00	-
149	463080.02	1298898.30	Картометрический	1.00	-
150	463087.18	1298884.83	Аналитический	0.10	-
151	463096.39	1298882.87	Картометрический	1.00	-
152	463111.68	1298871.73	Картометрический	1.00	-
153	463115.92	1298861.86	Картометрический	1.00	-
154	463130.18	1298830.68	Картометрический	1.00	-
155	463146.28	1298791.90	Картометрический	1.00	-
156	463157.96	1298764.41	Картометрический	1.00	-
157	463188.81	1298694.04	Аналитический	0.10	-
158	463208.95	1298648.15	Аналитический	0.10	-
159	463209.72	1298646.39	Аналитический	0.10	-
160	463233.35	1298592.52	Картометрический	1.00	-
161	463233.43	1298591.38	Картометрический	1.00	-
162	463233.05	1298590.74	Картометрический	1.00	-
163	463231.52	1298589.94	Картометрический	1.00	-
164	463233.78	1298585.26	Картометрический	1.00	-
165	463235.31	1298585.89	Картометрический	1.00	-
166	463236.06	1298585.59	Картометрический	1.00	-
167	463236.70	1298584.88	Картометрический	1.00	-
168	463240.71	1298575.73	Картометрический	1.00	-
169	463267.80	1298515.57	Картометрический	1.00	-
170	463287.27	1298473.11	Картометрический	1.00	-
171	463294.63	1298453.39	Картометрический	1.00	-
172	463298.29	1298435.75	Картометрический	1.00	-
173	463298.55	1298428.36	Картометрический	1.00	-
174	463298.79	1298421.31	Картометрический	1.00	-

1	2	3	4	5	6
175	463299.29	1298403.74	Картометрический	1.00	-
176	463297.41	1298376.92	Картометрический	1.00	-
177	463294.46	1298354.91	Картометрический	1.00	-
178	463288.06	1298309.07	Картометрический	1.00	-
179	463287.08	1298302.04	Картометрический	1.00	-
180	463276.46	1298219.98	Картометрический	1.00	-
181	463274.86	1298171.71	Картометрический	1.00	-
182	463273.45	1298133.70	Картометрический	1.00	-
183	463272.48	1298084.09	Картометрический	1.00	-
184	463270.56	1298036.30	Картометрический	1.00	-
185	463270.03	1297999.12	Картометрический	1.00	-
186	463269.46	1297990.50	Картометрический	1.00	-
187	463267.34	1297976.88	Картометрический	1.00	-
188	463263.92	1297957.41	Картометрический	1.00	-
189	463258.31	1297943.71	Картометрический	1.00	-
190	463250.28	1297924.65	Картометрический	1.00	-
191	463235.88	1297890.70	Картометрический	1.00	-
192	463209.37	1297829.98	Картометрический	1.00	-
193	463188.05	1297779.25	Картометрический	1.00	-
194	463171.87	1297746.25	Картометрический	1.00	-
195	463154.14	1297711.43	Картометрический	1.00	-
196	463112.95	1297655.45	Картометрический	1.00	-
197	463098.92	1297638.62	Картометрический	1.00	-
198	463076.96	1297610.79	Картометрический	1.00	-
199	463075.00	1297607.23	Картометрический	1.00	-
200	463074.24	1297605.85	Картометрический	1.00	-
201	463073.85	1297605.68	Картометрический	1.00	-
202	463073.40	1297605.59	Картометрический	1.00	-
203	463072.38	1297605.81	Картометрический	1.00	-
204	463068.08	1297599.47	Картометрический	1.00	-
205	463068.72	1297597.56	Картометрический	1.00	-
206	463068.93	1297596.48	Картометрический	1.00	-
207	463068.55	1297595.52	Картометрический	1.00	-
208	463066.16	1297591.16	Картометрический	1.00	-
209	463056.61	1297571.97	Картометрический	1.00	-
210	463049.92	1297551.60	Картометрический	1.00	-
211	463048.25	1297544.09	Картометрический	1.00	-
212	463045.05	1297519.11	Картометрический	1.00	-
213	463043.31	1297505.53	Картометрический	1.00	-
214	463041.93	1297488.57	Картометрический	1.00	-
215	463041.69	1297487.92	Картометрический	1.00	-
216	463041.34	1297487.49	Картометрический	1.00	-
217	463040.27	1297486.92	Картометрический	1.00	-
218	463039.53	1297480.62	Картометрический	1.00	-
219	463040.48	1297479.81	Картометрический	1.00	-
220	463040.90	1297479.04	Картометрический	1.00	-
221	463041.05	1297477.85	Картометрический	1.00	-

1	2	3	4	5	6
222	463039.58	1297459.92	Картометрический	1.00	-
1	463060.56	1297452.58	Картометрический	1.00	-
223	462050.73	1299803.23	Картометрический	1.00	-
224	462049.75	1299808.88	Аналитический	2.50	-
225	462047.96	1299816.82	Аналитический	2.50	-
226	462036.00	1299875.62	Аналитический	2.50	-
227	461879.18	1299843.90	Аналитический	2.50	-
228	461891.14	1299785.10	Аналитический	2.50	-
229	461893.72	1299757.13	Аналитический	2.50	-
230	461949.63	1299775.80	Картометрический	1.00	-
231	462000.81	1299791.99	Картометрический	1.00	-
223	462050.73	1299803.23	Картометрический	1.00	-

3. Сведения о характерных точках части (частей) границы объекта

Обозначение характерных точек части границы	Координаты, м		Метод определения координат характерной точки	Средняя квадратическая погрешность положения характерной точки (Mt), м	Описание обозначения точки на местности (при наличии)
	X	Y			
1	2	3	4	5	6
Часть №					
-	-	-	-	-	-

Раздел 3

Сведения о местоположении измененных (уточненных) границ объекта							
1. Система координат: -							
2. Сведения о характерных точках границ объекта							
Обозначение характерных точек границ	Существующие координаты, м		Измененные (уточненные) координаты, м		Метод определения координат характерной точки	Средняя квадратическая погрешность положения характерной точки (Mt), м	Описание обозначения точки на местности (при наличии)
	X	Y	X	Y			
1	2	3	4	5	6	7	8
-	-	-	-	-	-	-	-
3.Сведения о характерных точках части (частей) границы объекта							
Часть №							
-	-	-	-	-	-	-	-

Раздел 4

План границ объекта

Масштаб 1:5000

Используемые условные знаки и обозначения:

границы территориальной зоны

характерная точка границ территориальной зоны

Заместитель руководителя БУВО «Нормативно-проектный центр»

Подпись _____ Д.В. Романов Дата «21» марта 2021 г.

Место для оттиска печати (при наличии) лица, составившего описание местоположения границ объекта

ОПИСАНИЕ МЕСТОПОЛОЖЕНИЯ ГРАНИЦ

Зона сельскохозяйственного использования в границах населенного пункта села Сторожевое 1-е - СХ1/1

(наименование объекта, местоположение границ которого описано (далее - объект)

Раздел 1

Сведения об объекте		
№ п/п	Характеристики объекта	Описание характеристик
1	2	3
1	Местоположение объекта	Воронежская область, Острогожский муниципальный район, Сторожевское 1-е сельское поселение, село Сторожевое 1-е
2	Площадь объекта ± величина погрешности определения площади (Р ± Дельта Р)	31295+/-619 м²
3	Иные характеристики объекта	-

Раздел 2

Сведения о местоположении границ объекта					
1. Система координат: МСК - 36, зона 1					
2. Сведения о характерных точках границ объекта					
Обозначение характерных точек границ	Координаты, м		Метод определения координат характерной точки	Средняя квадратическая погрешность положения характерной точки (Mt), м	Описание обозначения точки на местности (при наличии)
	X	Y			
1	2	3	4	5	6
1	463940.60	1297947.52	Картометрический	1.00	-
2	463912.93	1297960.18	Картометрический	1.00	-
3	463903.29	1297965.03	Картометрический	1.00	-
4	463905.92	1297968.74	Картометрический	1.00	-
5	463915.31	1297978.61	Аналитический	0.30	-
6	463997.27	1298118.04	Аналитический	0.30	-
7	463854.46	1298218.39	Аналитический	0.30	-
8	463834.30	1298067.81	Аналитический	0.30	-
9	463813.29	1298027.01	Аналитический	0.30	-
10	463790.23	1298024.63	Картометрический	1.00	-
11	463799.90	1298014.49	Картометрический	1.00	-
12	463811.72	1298001.12	Картометрический	1.00	-
13	463827.60	1297984.08	Картометрический	1.00	-
14	463841.54	1297956.19	Картометрический	1.00	-
15	463858.20	1297923.26	Картометрический	1.00	-
16	463864.40	1297874.84	Картометрический	1.00	-
17	463879.51	1297896.92	Картометрический	1.00	-
18	463896.94	1297912.80	Картометрический	1.00	-
19	463912.82	1297935.27	Картометрический	1.00	-
20	463924.83	1297943.40	Картометрический	1.00	-
1	463940.60	1297947.52	Картометрический	1.00	-

3. Сведения о характерных точках части (частей) границы объекта					
Обозначение характерных точек части границы	Координаты, м		Метод определения координат характерной точки	Средняя квадратическая погрешность положения характерной точки (Mt), м	Описание обозначения точки на местности (при наличии)
	X	Y			
1	2	3	4	5	6
Часть №					
-	-	-	-	-	-

Раздел 3

Сведения о местоположении измененных (уточненных) границ объекта							
1. Система координат: -							
2. Сведения о характерных точках границ объекта							
Обозначение характерных точек границ	Существующие координаты, м		Измененные (уточненные) координаты, м		Метод определения координат характерной точки	Средняя квадратическая погрешность положения характерной точки (Mt), м	Описание обозначения точки на местности (при наличии)
	X	Y	X	Y			
1	2	3	4	5	6	7	8
-	-	-	-	-	-	-	-
3.Сведения о характерных точках части (частей) границы объекта							
Часть №							
-	-	-	-	-	-	-	-

Раздел 4

План границ объекта

Масштаб 1:5000

Используемые условные знаки и обозначения:

границы территориальной зоны

•1 характерная точка границ территориальной зоны

Заместитель руководителя БУВО «Нормативно-проектный центр»

Подпись _____ А.В. Ромашов Дата « 21 » января 2021 г.

Место для оттиска печати (при наличии) лица, составившего описание местоположения границ объекта

ОПИСАНИЕ МЕСТОПОЛОЖЕНИЯ ГРАНИЦ

Зона рекреационного назначения - объектов отдыха села Сторожевое 1-е - Р1/1

(наименование объекта, местоположение границ которого описано
(далее - объект)

Раздел 1

Сведения об объекте		
№ п/п	Характеристики объекта	Описание характеристик
1	2	3
1	Местоположение объекта	Воронежская область, Острогожский муниципальный район, Сторожевское 1-е сельское поселение, село Сторожевое 1-е
2	Площадь объекта ± величина погрешности определения площади (Р ± Дельта Р)	34659+/-652 м²
3	Иные характеристики объекта	-

Раздел 2

Сведения о местоположении границ объекта					
1. Система координат: МСК - 36, зона 1					
2. Сведения о характерных точках границ объекта					
Обозначение характерных точек границ	Координаты, м		Метод определения координат характерной точки	Средняя квадратическая погрешность положения характерной точки (Mt), м	Описание обозначения точки на местности (при наличии)
	X	Y			
1	2	3	4	5	6
1	463177.15	1298610.69	Картометрический	1.00	-
2	463187.83	1298620.98	Аналитический	0.10	-
3	463209.72	1298646.39	Аналитический	0.10	-
4	463208.95	1298648.15	Аналитический	0.10	-
5	463174.18	1298630.72	Аналитический	0.10	-
6	463148.40	1298673.13	Аналитический	0.10	-
7	463188.81	1298694.04	Аналитический	0.10	-
8	463157.96	1298764.41	Аналитический	0.10	-
9	463146.28	1298791.90	Аналитический	0.10	-
10	463130.18	1298830.68	Аналитический	0.10	-
11	463115.92	1298861.86	Аналитический	0.10	-
12	463111.68	1298871.73	Аналитический	0.10	-
13	463096.39	1298882.87	Аналитический	0.10	-
14	463087.18	1298884.83	Аналитический	0.10	-
15	462951.22	1298847.88	Картометрический	1.00	-
16	462939.75	1298835.06	Картометрический	1.00	-
17	462940.70	1298800.01	Картометрический	1.00	-
18	462947.68	1298782.99	Картометрический	1.00	-
19	462975.78	1298755.79	Картометрический	1.00	-
20	463043.59	1298710.43	Картометрический	1.00	-
21	463066.76	1298702.66	Аналитический	0.10	-
22	463080.55	1298685.70	Картометрический	1.00	-
1	463177.15	1298610.69	Картометрический	1.00	-

3. Сведения о характерных точках части (частей) границы объекта					
Обозначение характерных точек части границы	Координаты, м		Метод определения координат характерной точки	Средняя квадратическая погрешность положения характерной точки (Mt), м	Описание обозначения точки на местности (при наличии)
	X	Y			
1	2	3	4	5	6
Часть №					
-	-	-	-	-	-

Раздел 3

Сведения о местоположении измененных (уточненных) границ объекта							
1. Система координат: -							
2. Сведения о характерных точках границ объекта							
Обозначение характерных точек границ	Существующие координаты, м		Измененные (уточненные) координаты, м		Метод определения координат характерной точки	Средняя квадратическая погрешность положения характерной точки (Mt), м	Описание обозначения точки на местности (при наличии)
	X	Y	X	Y			
1	2	3	4	5	6	7	8
-	-	-	-	-	-	-	-
3.Сведения о характерных точках части (частей) границы объекта							
Часть №							
-	-	-	-	-	-	-	-

Раздел 4

План границ объекта

Масштаб 1:5000

Используемые условные знаки и обозначения:

границы территориальной зоны

•1 характерная точка границ территориальной зоны

Заместитель руководителя БУВО «Нормативно-проектный центр»

Подпись _____ А.В. Ромашов Дата « 21 » января 2021 г.

Место для оттиска печати (при наличии) лица, составившего описание местоположения границ объекта

ОПИСАНИЕ МЕСТОПОЛОЖЕНИЯ ГРАНИЦ

Зона ритуальных объектов села Сторожевое 1-е - СН1/1

(наименование объекта, местоположение границ которого описано (далее - объект)

Раздел 1

Сведения об объекте		
№ п/п	Характеристики объекта	Описание характеристик
1	2	3
1	Местоположение объекта	Воронежская область, Острогожский муниципальный район, Сторожевское 1-е сельское поселение, село Сторожевое 1-е
2	Площадь объекта ± величина погрешности определения площади (Р ± Дельта Р)	23756+/-539 м²
3	Иные характеристики объекта	-

Раздел 2

Сведения о местоположении границ объекта					
1. Система координат: МСК - 36, зона 1					
2. Сведения о характерных точках границ объекта					
Обозначение характерных точек границ	Координаты, м		Метод определения координат характерной точки	Средняя квадратическая погрешность положения характерной точки (Mt), м	Описание обозначения точки на местности (при наличии)
	X	Y			
1	2	3	4	5	6
1	463319.33	1299028.16	Картометрический	1.00	-
2	463308.59	1299099.91	Картометрический	1.00	-
3	463255.83	1299116.89	Картометрический	1.00	-
4	463253.86	1299130.85	Картометрический	1.00	-
5	463132.15	1299111.20	Картометрический	1.00	-
6	463149.68	1298944.93	Картометрический	1.00	-
7	463189.97	1298963.63	Картометрический	1.00	-
8	463276.46	1298999.14	Картометрический	1.00	-
1	463319.33	1299028.16	Картометрический	1.00	-
3. Сведения о характерных точках части (частей) границы объекта					
Обозначение характерных точек части границы	Координаты, м		Метод определения координат характерной точки	Средняя квадратическая погрешность положения характерной точки (Mt), м	Описание обозначения точки на местности (при наличии)
	X	Y			
1	2	3	4	5	6
Часть №					
-	-	-	-	-	-

Раздел 3

Сведения о местоположении измененных (уточненных) границ объекта							
1. Система координат: -							
2. Сведения о характерных точках границ объекта							
Обозначение характерных точек границ	Существующие координаты, м		Измененные (уточненные) координаты, м		Метод определения координат характерной точки	Средняя квадратическая погрешность положения характерной точки (Mt), м	Описание обозначения точки на местности (при наличии)
	X	Y	X	Y			
1	2	3	4	5	6	7	8
-	-	-	-	-	-	-	-
3.Сведения о характерных точках части (частей) границы объекта							
Часть №							
-	-	-	-	-	-	-	-

Раздел 4

План границ объекта

Масштаб 1:5000

Используемые условные знаки и обозначения:

границы территориальной зоны

•1 характерная точка границ территориальной зоны

Заместитель руководителя БУВО «Нормативно-проектный центр»

Подпись _____ А.В. Ромашов Дата « 21 » января 2021 г.

Место для оттиска печати (при наличии) лица, составившего описание местоположения границ объекта

Приложение № 2
к правилам землепользования и застройки
Сторожевского 1-го сельского поселения
Острогожского муниципального района
Воронежской области

СВЕДЕНИЯ О ГРАНИЦАХ ТЕРРИТОРИАЛЬНЫХ ЗОН, СОДЕРЖАЩИЕ ГРАФИЧЕСКОЕ ОПИСАНИЕ МЕСТОПОЛОЖЕНИЯ ГРАНИЦ ТЕРРИТОРИАЛЬНЫХ ЗОН, ПЕРЕЧЕНЬ КООРДИНАТ ХАРАКТЕРНЫХ ТОЧЕК ГРАНИЦ ТЕРРИТОРИАЛЬНЫХ ЗОН, РАСПОЛОЖЕННЫХ ЗА ГРАНИЦАМИ НАСЕЛЕННОГО ПУНКТА НА ТЕРРИТОРИИ СТОРОЖЕВСКОГО 1-ГО СЕЛЬСКОГО ПОСЕЛЕНИЯ

ОПИСАНИЕ МЕСТОПОЛОЖЕНИЯ ГРАНИЦ

Зона улиц, дорог, инженерной и транспортной инфраструктуры за границами населенного пункта – ИТ1

(наименование объекта, местоположение границ которого описано (далее - объект)

Раздел 1

Сведения об объекте		
№ п/п	Характеристики объекта	Описание характеристик
1	2	3
1	Местоположение объекта	Воронежская область, Острогожский муниципальный район, Сторожевское 1-е сельское поселение
2	Площадь объекта ± величина погрешности определения площади (Р ± Дельта Р)	294120+/-9491 м²
3	Иные характеристики объекта	-

Раздел 2

Сведения о местоположении границ объекта					
1. Система координат: МСК - 36, зона 1					
2. Сведения о характерных точках границ объекта					
Обозначение характерных точек границ	Координаты, м		Метод определения координат характерной точки	Средняя квадратическая погрешность положения характерной точки (Mt), м	Описание обозначения точки на местности (при наличии)
	X	Y			
1	2	3	4	5	6
1	462790.13	1291319.31	Аналитический	0.30	-
2	462757.22	1291348.07	Аналитический	0.50	-
3	462716.74	1291383.45	Аналитический	0.30	-
4	462677.31	1291417.90	Аналитический	0.30	-
5	462652.84	1291439.28	Аналитический	0.50	-
6	462634.28	1291455.50	Аналитический	0.50	-
7	462629.63	1291459.56	Аналитический	0.50	-
8	462560.36	1291520.10	Аналитический	0.30	-
9	462517.37	1291540.94	Аналитический	0.30	-
10	462486.44	1291555.89	Аналитический	0.30	-
11	462427.39	1291584.44	Аналитический	0.30	-
12	462336.88	1291628.11	Аналитический	0.30	-
13	462247.03	1291671.47	Аналитический	0.30	-
14	462156.52	1291715.17	Аналитический	0.30	-
15	462131.72	1291727.18	Аналитический	0.50	-
16	462127.39	1291743.09	Аналитический	0.50	-
17	462113.34	1291794.78	Аналитический	0.50	-
18	462113.33	1291794.78	Аналитический	0.50	-
19	462110.53	1291794.15	Аналитический	0.50	-
20	462107.74	1291806.05	Аналитический	0.30	-
21	462098.71	1291844.90	Аналитический	0.30	-
22	462090.86	1291880.04	Аналитический	0.30	-
23	462080.47	1291922.75	Аналитический	0.30	-
24	462070.61	1291964.92	Аналитический	0.30	-
25	462060.30	1292009.14	Аналитический	0.30	-
26	462052.56	1292043.50	Аналитический	0.30	-
27	462029.24	1292145.78	Аналитический	0.30	-
28	462022.21	1292179.23	Аналитический	0.30	-
29	462014.13	1292217.68	Аналитический	0.30	-
30	461999.28	1292296.65	Аналитический	0.30	-
31	461964.97	1292478.86	Аналитический	0.30	-
32	461940.48	1292608.96	Аналитический	0.30	-
33	461875.60	1292963.58	Аналитический	0.30	-

1	2	3	4	5	6
34	461860.36	1293055.53	Аналитический	0.30	-
35	461850.76	1293099.39	Аналитический	0.30	-
36	461840.98	1293153.69	Аналитический	0.30	-
37	461830.68	1293210.85	Аналитический	0.30	-
38	461817.72	1293277.93	Аналитический	0.30	-
39	461804.30	1293349.64	Аналитический	0.30	-
40	461798.02	1293382.97	Аналитический	0.30	-
41	461792.46	1293411.54	Аналитический	0.30	-
42	461781.26	1293474.10	Аналитический	0.30	-
43	461767.58	1293552.19	Аналитический	0.30	-
44	461754.43	1293628.49	Аналитический	0.30	-
45	461737.29	1293735.23	Аналитический	0.30	-
46	461727.21	1293802.76	Аналитический	0.30	-
47	461719.53	1293856.76	Аналитический	0.30	-
48	461713.67	1293913.49	Аналитический	0.30	-
49	461712.26	1293938.69	Аналитический	0.30	-
50	461712.23	1293939.20	Аналитический	0.30	-
51	461711.48	1293960.14	Аналитический	0.30	-
52	461712.58	1293985.66	Аналитический	0.30	-
53	461715.00	1294034.93	Аналитический	0.30	-
54	461720.58	1294099.96	Аналитический	0.30	-
55	461721.87	1294115.30	Аналитический	0.30	-
56	461723.75	1294137.70	Аналитический	0.30	-
57	461727.72	1294177.97	Аналитический	0.30	-
58	461736.88	1294235.14	Аналитический	0.30	-
59	461753.15	1294298.07	Аналитический	0.30	-
60	461761.69	1294332.25	Аналитический	0.30	-
61	461770.71	1294356.57	Аналитический	0.30	-
62	461771.58	1294357.88	Аналитический	0.30	-
63	461774.25	1294358.11	Аналитический	0.30	-
64	461775.93	1294362.74	Аналитический	0.30	-
65	461774.52	1294364.94	Аналитический	0.30	-
66	461774.55	1294366.21	Аналитический	0.30	-
67	461775.30	1294368.95	Аналитический	0.30	-
68	461791.14	1294408.36	Аналитический	0.30	-
69	461819.80	1294474.82	Аналитический	0.30	-
70	461841.85	1294525.63	Аналитический	0.30	-
71	461869.26	1294587.13	Аналитический	0.30	-
72	461899.30	1294655.16	Аналитический	0.30	-
73	461924.33	1294712.87	Аналитический	0.30	-
74	462111.46	1295130.74	Аналитический	0.30	-
75	462142.98	1295200.36	Аналитический	0.30	-
76	462262.85	1295471.38	Аналитический	0.30	-
77	462431.94	1295852.24	Аналитический	0.30	-
78	462535.29	1296084.54	Аналитический	0.30	-

1	2	3	4	5	6
79	462614.53	1296261.87	Аналитический	0.30	-
80	462658.48	1296359.68	Аналитический	0.30	-
81	462683.56	1296415.75	Аналитический	0.30	-
82	462715.01	1296484.96	Аналитический	0.30	-
83	462780.78	1296633.06	Аналитический	0.30	-
84	462815.41	1296710.63	Аналитический	0.30	-
85	462849.43	1296788.13	Аналитический	0.30	-
86	462869.33	1296833.22	Аналитический	0.30	-
87	462880.57	1296861.25	Аналитический	0.30	-
88	462965.46	1297049.36	Аналитический	0.30	-
89	463011.35	1297153.61	Аналитический	0.30	-
90	463031.16	1297202.69	Аналитический	0.30	-
91	463041.07	1297235.25	Аналитический	0.30	-
92	463045.35	1297263.08	Аналитический	0.30	-
93	463047.42	1297276.50	Аналитический	0.30	-
94	463049.75	1297306.50	Аналитический	0.30	-
95	463057.90	1297412.69	Аналитический	0.30	-
96	463060.56	1297452.58	Аналитический	0.30	-
97	463039.58	1297459.92	Аналитический	0.30	-
98	463039.38	1297457.50	Аналитический	0.30	-
99	463036.42	1297415.86	Аналитический	0.30	-
100	463028.83	1297310.86	Аналитический	0.30	-
101	463026.32	1297280.54	Аналитический	0.30	-
102	463020.28	1297242.04	Аналитический	0.30	-
103	463011.33	1297210.94	Аналитический	0.30	-
104	462991.52	1297163.47	Аналитический	0.30	-
105	462945.35	1297058.30	Аналитический	0.30	-
106	462860.28	1296868.19	Аналитический	0.30	-
107	462848.44	1296840.20	Аналитический	0.30	-
108	462828.84	1296795.56	Аналитический	0.30	-
109	462795.15	1296719.38	Аналитический	0.30	-
110	462760.53	1296642.09	Аналитический	0.30	-
111	462694.73	1296493.19	Аналитический	0.30	-
112	462663.89	1296424.08	Аналитический	0.30	-
113	462638.07	1296367.21	Аналитический	0.30	-
114	462593.87	1296269.23	Аналитический	0.30	-
115	462515.21	1296092.64	Аналитический	0.30	-
116	462412.16	1295861.28	Аналитический	0.30	-
117	462242.09	1295478.60	Аналитический	0.30	-
118	462122.05	1295207.00	Аналитический	0.30	-
119	462090.26	1295137.72	Аналитический	0.30	-
120	461905.38	1294724.18	Аналитический	0.30	-
121	461878.85	1294663.30	Аналитический	0.30	-
122	461848.83	1294594.97	Аналитический	0.30	-
123	461821.57	1294533.36	Аналитический	0.30	-
124	461799.49	1294482.37	Аналитический	0.30	-
125	461770.60	1294416.06	Аналитический	0.30	-

1	2	3	4	5	6
126	461755.00	1294376.40	Аналитический	0.30	-
127	461754.09	1294374.73	Аналитический	0.30	-
128	461751.00	1294374.03	Аналитический	0.30	-
129	461748.78	1294368.68	Аналитический	0.30	-
130	461750.61	1294365.82	Аналитический	0.30	-
131	461750.53	1294364.09	Аналитический	0.30	-
132	461740.89	1294338.66	Аналитический	0.30	-
133	461731.70	1294302.66	Аналитический	0.30	-
134	461715.14	1294236.85	Аналитический	0.30	-
135	461705.79	1294178.62	Аналитический	0.30	-
136	461701.87	1294138.33	Аналитический	0.30	-
137	461698.84	1294101.40	Аналитический	0.30	-
138	461693.29	1294035.74	Аналитический	0.30	-
139	461690.74	1293986.44	Аналитический	0.30	-
140	461689.73	1293958.26	Аналитический	0.30	-
141	461690.79	1293938.29	Аналитический	0.30	-
142	461691.68	1293911.38	Аналитический	0.30	-
143	461698.38	1293850.08	Аналитический	0.30	-
144	461706.05	1293795.54	Аналитический	0.30	-
145	461713.67	1293746.75	Аналитический	0.30	-
146	461733.12	1293622.20	Аналитический	0.30	-
147	461746.35	1293545.59	Аналитический	0.30	-
148	461760.35	1293467.10	Аналитический	0.30	-
149	461771.39	1293405.87	Аналитический	0.30	-
150	461777.10	1293376.84	Аналитический	0.30	-
151	461783.22	1293343.36	Аналитический	0.30	-
152	461796.57	1293271.85	Аналитический	0.30	-
153	461809.44	1293204.85	Аналитический	0.30	-
154	461819.91	1293147.87	Аналитический	0.30	-
155	461829.77	1293093.26	Аналитический	0.30	-
156	461837.66	1293049.75	Аналитический	0.30	-
157	461852.55	1292960.37	Аналитический	0.30	-
158	461877.54	1292835.17	Аналитический	0.30	-
159	461919.46	1292602.80	Аналитический	0.30	-
160	461943.84	1292472.63	Аналитический	0.30	-
161	461978.16	1292290.40	Аналитический	0.30	-
162	461986.93	1292243.73	Аналитический	0.30	-
163	461993.01	1292211.38	Аналитический	0.30	-
164	462002.00	1292171.95	Аналитический	0.30	-
165	462008.70	1292140.18	Аналитический	0.30	-
166	462032.16	1292038.64	Аналитический	0.30	-
167	462039.89	1292004.51	Аналитический	0.30	-
168	462050.28	1291960.37	Аналитический	0.30	-
169	462059.99	1291918.58	Аналитический	0.30	-
170	462072.16	1291875.02	Аналитический	0.30	-
171	462079.14	1291838.90	Аналитический	0.30	-
172	462087.56	1291801.87	Аналитический	0.30	-

1	2	3	4	5	6
173	462090.35	1291789.55	Аналитический	0.50	-
174	462091.78	1291766.36	Аналитический	0.50	-
175	462091.48	1291755.91	Аналитический	0.50	-
176	462091.49	1291755.90	Аналитический	0.50	-
177	462091.22	1291746.80	Аналитический	0.50	-
178	462066.53	1291758.76	Картометрический	5.00	-
179	461976.27	1291802.40	Картометрический	5.00	-
180	461887.01	1291845.45	Картометрический	5.00	-
181	461797.05	1291888.76	Картометрический	5.00	-
182	461705.93	1291932.70	Картометрический	5.00	-
183	461616.23	1291975.97	Картометрический	5.00	-
184	461528.56	1292018.27	Картометрический	5.00	-
185	461440.32	1292060.82	Картометрический	5.00	-
186	461353.06	1292102.98	Картометрический	5.00	-
187	461263.23	1292146.41	Картометрический	5.00	-
188	461173.33	1292189.88	Картометрический	5.00	-
189	461083.67	1292233.28	Картометрический	5.00	-
190	460994.45	1292276.53	Картометрический	5.00	-
191	460904.03	1292339.38	Картометрический	5.00	-
192	460880.97	1292346.91	Картометрический	5.00	-
193	460901.41	1292275.78	Аналитический	0.30	-
194	460913.78	1292232.75	Аналитический	0.30	-
195	460958.65	1292207.15	Аналитический	0.30	-
196	461047.32	1292159.78	Аналитический	0.30	-
197	461136.76	1292116.47	Аналитический	0.30	-
198	461227.21	1292072.74	Аналитический	0.30	-
199	461317.59	1292029.04	Аналитический	0.30	-
200	461404.61	1291987.00	Аналитический	0.30	-
201	461491.99	1291944.88	Аналитический	0.30	-
202	461580.35	1291902.24	Аналитический	0.30	-
203	461670.67	1291858.68	Аналитический	0.30	-
204	461760.47	1291815.37	Аналитический	0.30	-
205	461851.22	1291771.68	Аналитический	0.30	-
206	461940.77	1291728.49	Аналитический	0.30	-
207	462031.40	1291684.67	Аналитический	0.30	-
208	462120.63	1291641.44	Аналитический	0.30	-
209	462205.18	1291600.61	Аналитический	0.30	-
210	462205.21	1291600.59	Аналитический	0.30	-
211	462210.94	1291597.83	Аналитический	0.30	-
212	462299.58	1291555.10	Аналитический	0.30	-
213	462377.47	1291517.50	Аналитический	0.30	-
214	462378.07	1291519.95	Аналитический	0.30	-
215	462400.75	1291513.92	Аналитический	0.30	-
216	462397.64	1291507.76	Аналитический	0.30	-
217	462402.42	1291505.45	Аналитический	0.50	-
218	462481.14	1291467.38	Аналитический	0.50	-
219	462571.65	1291423.53	Аналитический	0.50	-

1	2	3	4	5	6
220	462777.74	1291325.22	Аналитический	0.50	-
1	462790.13	1291319.31	Аналитический	0.30	-

3. Сведения о характерных точках части (частей) границы объекта

Обозначение характерных точек части границы	Координаты, м		Метод определения координат характерной точки	Средняя квадратическая погрешность положения характерной точки (Mt), м	Описание обозначения точки на местности (при наличии)
	X	Y			
1	2	3	4	5	6
Часть №					
-	-	-	-	-	-

Раздел 3

Сведения о местоположении измененных (уточненных) границ объекта							
1. Система координат: -							
2. Сведения о характерных точках границ объекта							
Обозначение характерных точек границ	Существующие координаты, м		Измененные (уточненные) координаты, м		Метод определения координат характерной точки	Средняя квадратическая погрешность положения характерной точки (Mt), м	Описание обозначения точки на местности (при наличии)
	X	Y	X	Y			
1	2	3	4	5	6	7	8
-	-	-	-	-	-	-	-
3.Сведения о характерных точках части (частей) границы объекта							
Часть №							
-	-	-	-	-	-	-	-

Лист 4

План границ объекта

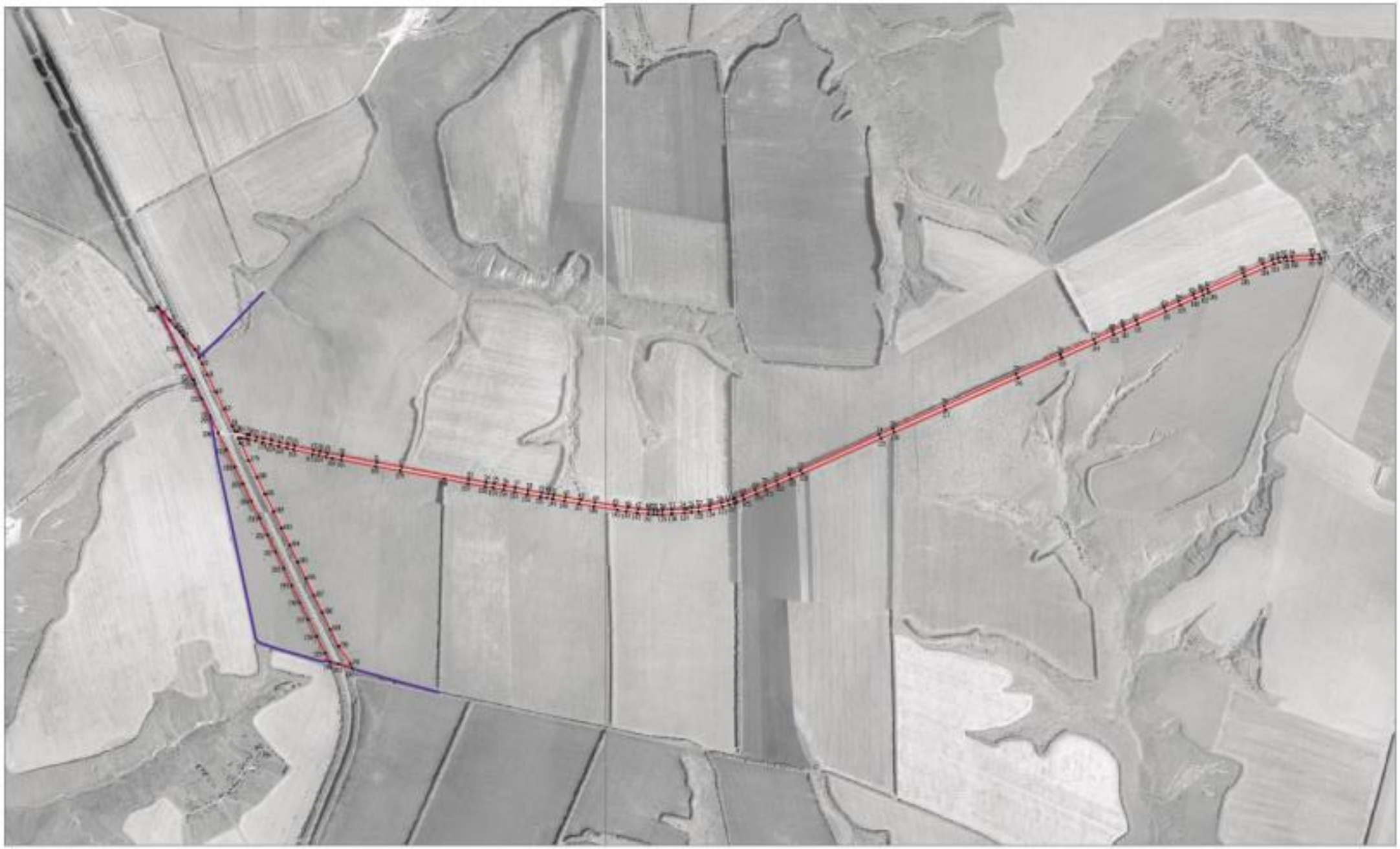

Масштаб 1:10000

Условные обозначения:

- границы территориальной зоны
- границы муниципального образования
- характерные точки границ территориальной зоны

Заместитель руководителя ЕУИО «Горнозаводской центр»

Основание: _____ А.В. Ромашов Дата «_21_» ___января___ 2021 г.

Место для печати лица, ответственного за подготовку, оформление и выдачу выписки о границах объекта

ОПИСАНИЕ МЕСТОПОЛОЖЕНИЯ ГРАНИЦ

Зона сельскохозяйственного производства за границами населенного пункта – СХ2

(наименование объекта, местоположение границ которого описано
(далее - объект)

Раздел 1

Сведения об объекте		
№ п/п	Характеристики объекта	Описание характеристик
1	2	3
1	Местоположение объекта	Воронежская область, Острогожский муниципальный район, Сторожевское 1-е сельское поселение
2	Площадь объекта ± величина погрешности определения площади (Р ± Дельта Р)	154483+/-6878 м²
3	Иные характеристики объекта	-

Раздел 2

Сведения о местоположении границ объекта					
1. Система координат: МСК - 36, зона 1					
2. Сведения о характерных точках границ объекта					
Обозначение характерных точек границ	Координаты, м		Метод определения координат характерной точки	Средняя квадратическая погрешность положения характерной точки (Mt), м	Описание обозначения точки на местности (при наличии)
	X	Y			
1	2	3	4	5	6
1	461946.48	1297762.31	Аналитический	2.50	-
2	461932.71	1297805.58	Аналитический	2.50	-
3	461832.31	1297771.46	Аналитический	2.50	-
4	461848.23	1297755.42	Аналитический	0.30	-
5	461887.85	1297742.79	Аналитический	2.50	-
1	461946.48	1297762.31	Аналитический	2.50	-
6	462298.26	1298020.78	Аналитический	2.50	-
7	462309.18	1298068.48	Картометрический	5.00	-
8	462287.51	1298128.40	Картометрический	5.00	-
9	462262.00	1298224.38	Картометрический	5.00	-
10	462281.40	1298269.86	Картометрический	5.00	-
11	462249.85	1298298.63	Картометрический	5.00	-
12	462212.69	1298271.52	Картометрический	5.00	-
13	462158.05	1298357.58	Картометрический	5.00	-
14	462048.17	1298291.05	Картометрический	5.00	-
15	462067.80	1298253.49	Картометрический	5.00	-
16	461944.93	1298180.72	Картометрический	5.00	-
17	462002.40	1298071.45	Картометрический	5.00	-
18	461888.32	1298021.52	Картометрический	5.00	-
19	461857.48	1298092.30	Картометрический	5.00	-
20	461823.41	1298087.29	Аналитический	0.30	-
21	461694.16	1298077.35	Аналитический	0.30	-
22	461726.82	1297963.57	Аналитический	0.30	-
23	461783.88	1297836.50	Аналитический	2.50	-
24	461991.72	1297909.14	Аналитический	2.50	-
25	462094.87	1297948.74	Аналитический	2.50	-
26	462223.58	1297994.33	Аналитический	2.50	-
6	462298.26	1298020.78	Аналитический	2.50	-

3. Сведения о характерных точках части (частей) границы объекта					
Обозначение характерных точек части границы	Координаты, м		Метод определения координат характерной точки	Средняя квадратическая погрешность положения характерной точки (Mt), м	Описание обозначения точки на местности (при наличии)
	X	Y			
1	2	3	4	5	6
Часть №					
-	-	-	-	-	-

Раздел 3

Сведения о местоположении измененных (уточненных) границ объекта							
1. Система координат: -							
2. Сведения о характерных точках границ объекта							
Обозначение характерных точек границ	Существующие координаты, м		Измененные (уточненные) координаты, м		Метод определения координат характерной точки	Средняя квадратическая погрешность положения характерной точки (Mt), м	Описание обозначения точки на местности (при наличии)
	X	Y	X	Y			
1	2	3	4	5	6	7	8
-	-	-	-	-	-	-	-
3.Сведения о характерных точках части (частей) границы объекта							
Часть №							
-	-	-	-	-	-	-	-

Раздел 4

План границ объекта

Масштаб 1:5000

Используемые условные знаки и обозначения:

границы территориальной зоны

•1 характерная точка границ территориальной зоны

Заместитель руководителя БУВО «Нормативно-проектный центр»

Подпись _____ А.В. Ромашов Дата « 21 » января 2021 г.

Место для оттиска печати (при наличии) лица, составившего описание местоположения границ объекта