Правовое управление правительства
Воронежской области
ЗАРЕГИСТРИРОВАНО
«11» 05 2021г.
Регистрационный номер № 388

ДЕПАРТАМЕНТ АРХИТЕКТУРЫ И ГРАДОСТРОИТЕЛЬСТВА ВОРОНЕЖСКОЙ ОБЛАСТИ

ПРИКАЗ

26.04.2021 № 45-01-04/474

г. Воронеж

Об утверждении правил землепользования и застройки Архангельского сельского поселения Аннинского муниципального района Воронежской области

В соответствии с Градостроительным кодексом Российской Федерации, Федеральным законом от 06.10.2003 № 131-ФЗ «Об общих принципах организации местного самоуправления в Российской Федерации», Законами Воронежской области от 07.07.2006 № 61-ОЗ «О регулировании градостроительной деятельности в Воронежской области», от 20.12.2018 № 173-ОЗ «О перераспределении полномочий по утверждению правил землепользования и застройки между органами местного самоуправления поселений Воронежской области, городского округа город Нововоронеж, Борисоглебского городского округа и исполнительными органами государственной власти Воронежской области», постановлением правительства Воронежской области от 31.12.2014 № 1240 «Об утверждении Положения о департаменте архитектуры и градостроительства Воронежской области», на основании приказа департамента архитектуры и градостроительства Воронежской области от 01.03.2019 № 45-01-04/27 «О подготовке проектов правил землепользования и застройки поселений Аннинского, Бобровского, Верхнемамонского, Верхнехавского,

Воробьёвского, Каширского, Лискинского, Новоусманского, Ольховатского, Павловского, Панинского, Подгоренского, Рамонского, Семилукского и Хохольского муниципальных районов и городского округа город Нововоронеж Воронежской области», с учетом заключений о результатах публичных слушаний от 23.12.2020

п р и к а з ы в а ю:

1. Утвердить прилагаемые правила землепользования и застройки Архангельского сельского поселения Аннинского муниципального района Воронежской области.

2. Признать утратившими силу следующие решения Совета народных депутатов Архангельского сельского поселения Аннинского муниципального района Воронежской области:

- от 24.11.2011 № 68 «Об утверждении правил землепользования и застройки территории Архангельского сельского поселения Аннинского муниципального района Воронежской области»;

- от 24.04.2013 № 117 «О внесении изменений в правила землепользования и застройки Архангельского сельского поселения, Аннинского муниципального района, Воронежской области, утвержденные решением Совета народных депутатов Архангельского сельского поселения, Аннинского муниципального района, Воронежской области № 68 от 24.11.2011 года»;

- от 10.02.2016 № 31 «О внесении изменений в решение Совета народных депутатов Архангельского сельского поселения Аннинского муниципального района Воронежской области от 24.11.2011 года № 68 «Об утверждении Правил землепользования и застройки Архангельского сельского поселения Аннинского муниципального района Воронежской области»;

- от 14.09.2016 № 57 «О внесении изменений в правила землепользования и застройки Архангельского сельского поселения Аннинского муниципального района Воронежской области»;

- от 07.12.2016 № 69 «О внесении изменений в правила землепользования и застройки Архангельского сельского поселения Аннинского муниципального района Воронежской области»;

- от 04.05.2017 № 87 «О внесении изменений в решении Совета народных депутатов Архангельского сельского поселения Аннинского муниципального района Воронежской области от 24.11.2011 года № 68 «Об утверждении Правил землепользования и застройки Архангельского сельского поселения Аннинского муниципального района Воронежской области»;

- от 21.03.2018 № 18 «О внесении изменений в решение Совета народных депутатов Архангельского сельского поселения Аннинского муниципального района Воронежской области от 24.11.2011 года № 68 «Об утверждении Правил землепользования и застройки Архангельского сельского поселения Аннинского муниципального района Воронежской области»;

- от 13.08.2018 № 45 «О внесении изменений в решение Совета народных депутатов Архангельского сельского поселения Аннинского муниципального района Воронежской области от 24.11.2011 года № 68 «Об утверждении Правил землепользования и застройки Архангельского сельского поселения Аннинского муниципального района Воронежской области».

3. Контроль исполнения настоящего приказа возложить на заместителя руководителя департамента архитектуры и градостроительства Воронежской области – начальника отдела территориального планирования Беляеву С.М.

Руководитель департамента
архитектуры и градостроительства
Воронежской области А.А. Еренков

УТВЕРЖДЕНЫ
приказом департамента
архитектуры и градостроительства
Воронежской области
от 26.04.2021 № 45-01-04/474

ПРАВИЛА ЗЕМЛЕПОЛЬЗОВАНИЯ И ЗАСТРОЙКИ АРХАНГЕЛЬСКОГО СЕЛЬСКОГО ПОСЕЛЕНИЯ АННИНСКОГО МУНИЦИПАЛЬНОГО РАЙОНА ВОРОНЕЖСКОЙ ОБЛАСТИ

ЧАСТЬ I. ПОРЯДОК ПРИМЕНЕНИЯ ПРАВИЛ ЗЕМЛЕПОЛЬЗОВАНИЯ И ЗАСТРОЙКИ И ВНЕСЕНИЯ В НИХ ИЗМЕНЕНИЙ

Раздел 1. Общие положения

1. Предмет регулирования и цели подготовки Правил землепользования и застройки Архангельского сельского поселения Аннинского муниципального района Воронежской области

1. Правила землепользования и застройки Архангельского сельского поселения Аннинского муниципального района Воронежской области (далее – Правила) являются документом градостроительного зонирования, который утверждается нормативным правовым актом департамента архитектуры и градостроительства Воронежской области и в котором устанавливаются территориальные зоны, градостроительные регламенты, порядок применения такого документа и порядок внесения в него изменений.

2. Правила разработаны в соответствии с Градостроительным кодексом Российской Федерации (далее – ГрК РФ), Земельным кодексом Российской Федерации, Федеральным законом от 06.10.2003 № 131-ФЗ «Об общих принципах организации местного самоуправления в Российской Федерации», иными нормативными правовыми актами Российской Федерации, Воронежской области, муниципальными правовыми актами

муниципального образования с учетом положений нормативных актов и документов, определяющих основные направления социально-экономического и градостроительного развития муниципального образования, а также сведений Единого государственного реестра недвижимости, сведений, документов и материалов, содержащихся в государственных информационных системах обеспечения градостроительной деятельности.

3. Правила разработаны в целях:

– создания условий для устойчивого развития территории муниципального образования, сохранения окружающей среды и объектов культурного наследия;

– создания условий для планировки территории муниципального образования;

– обеспечения прав и законных интересов физических и юридических лиц, в том числе правообладателей земельных участков и объектов капитального строительства;

– создания условий для привлечения инвестиций, в том числе путем предоставления возможности выбора наиболее эффективных видов разрешенного использования земельных участков и объектов капитального строительства.

2. Основные понятия, используемые в Правилах

В настоящих Правилах используются основные понятия, установленные законодательством Российской Федерации.

3. Сфера применения Правил

1. Действие настоящих Правил распространяется на всю территорию Архангельского сельского поселения Аннинского муниципального района Воронежской области. Правила обязательны для соблюдения органами государственной власти, органами местного самоуправления, физическими и юридическими лицами, при осуществлении ими градостроительной деятельности на территории Архангельского

сельского поселения Аннинского муниципального района Воронежской области.

2. Настоящие Правила применяются наряду с:

– техническими регламентами и иными обязательными требованиями, установленными в соответствии с законодательством в целях обеспечения безопасности жизни и здоровья людей, надежности и безопасности зданий, строений и сооружений, сохранения окружающей природной среды и объектов культурного наследия;

– региональными и местными нормативами градостроительного проектирования.

4. Содержание и порядок применения Правил

1. Правила включают в себя:

1) порядок их применения и внесения изменений в Правила;

2) карту градостроительного зонирования;

3) градостроительные регламенты.

Обязательным приложением к настоящим Правилам являются сведения о границах территориальных зон, которые должны содержать графическое описание местоположения границ территориальных зон, перечень координат характерных точек этих границ в системе координат, используемой для ведения Единого государственного реестра недвижимости.

2. Порядок применения Правил и внесения в них изменений включает в себя положения:

1) о регулировании землепользования и застройки;

2) об изменении видов разрешенного использования земельных участков и объектов капитального строительства физическими и юридическими лицами;

3) о подготовке документации по планировке территории органами местного самоуправления;

4) о проведении общественных обсуждений или публичных слушаний по вопросам землепользования и застройки;

5) о внесении изменений в Правила;

6) о регулировании иных вопросов землепользования и застройки.

5. Использование объектов недвижимости, не соответствующих настоящим Правилам

1. Земельные участки или объекты капитального строительства, виды разрешенного использования, предельные (минимальные и (или) максимальные) размеры и предельные параметры которых не соответствуют градостроительному регламенту, могут использоваться без установления срока приведения их в соответствие с градостроительным регламентом, за исключением случаев, если использование таких земельных участков и объектов капитального строительства опасно для жизни или здоровья человека, для окружающей среды, объектов культурного наследия.

2. Реконструкция указанных в подпункте 1 настоящего пункта объектов капитального строительства может осуществляться только путем приведения таких объектов в соответствие с градостроительным регламентом или путем уменьшения их несоответствия предельным параметрам разрешенного строительства, реконструкции. Изменение видов разрешенного использования указанных земельных участков и объектов капитального строительства может осуществляться путем приведения их в соответствие с видами разрешенного использования земельных участков и объектов капитального строительства, установленными градостроительным регламентом.

3. В случае если использование указанных в подпункте 1 настоящего пункта земельных участков и объектов капитального строительства продолжается и опасно для жизни или здоровья человека, для окружающей среды, объектов культурного наследия, в соответствии с федеральными законами может быть наложен запрет на использование таких земельных участков и объектов.

6. Открытость и доступность информации о землепользовании и застройке

1. Настоящие Правила являются открытыми и общедоступными.

2. Настоящие Правила подлежат опубликованию в порядке, установленном для официального опубликования нормативных правовых актов Воронежской области, и размещению в федеральной государственной информационной системе территориального планирования и в государственной информационной системе обеспечения градостроительной деятельности.

Раздел 2. Положения о регулировании землепользования и застройки

7. Перераспределение полномочий между органами местного самоуправления Архангельского сельского поселения Аннинского муниципального района Воронежской области и департаментом архитектуры и градостроительства Воронежской области

1. На основании Закона Воронежской области от 20.12.2018 № 173-ОЗ «О перераспределении полномочий по утверждению правил землепользования и застройки между органами местного самоуправления поселений Воронежской области, городского округа город Нововоронеж, Борисоглебского городского округа и исполнительными органами государственной власти Воронежской области» (далее – Закон Воронежской области) и в соответствии со статьей 8.2 ГрК РФ, пунктом 6.1 статьи 26.3 Федерального закона от 06.10.1999 № 184-ФЗ «Об общих принципах организации законодательных (представительных) и исполнительных органов государственной власти субъектов Российской Федерации», частью 1.2 статьи 17 Федерального закона от 06.10.2003 № 131-ФЗ «Об общих принципах организации местного самоуправления в Российской Федерации» полномочия по утверждению Правил перераспределены между органами местного самоуправления Архангельского сельского поселения Аннинского муниципального района Воронежской области и департаментом архитектуры

и градостроительства Воронежской области (далее – Уполномоченный орган) на срок, установленный Законом Воронежской области.

2. После истечения срока, указанного в Законе Воронежской области, полномочия Уполномоченного органа, предусмотренные настоящими Правилами, осуществляются органами местного самоуправления Архангельского сельского поселения Аннинского муниципального района Воронежской области в соответствии с требованиями ГрК РФ.

8. Полномочия Уполномоченного органа по вопросам землепользования и застройки

1. Полномочия Уполномоченного органа по вопросам землепользования и застройки включают:

1) принятие решений о подготовке проекта Правил, о подготовке проекта о внесении изменений в Правила;

2) утверждение Правил, утверждение внесения изменений в Правила;

3) принятие решений о предоставлении разрешений на условно разрешенный вид использования объектов капитального строительства или земельного участка;

4) принятие решений о предоставлении разрешения на отклонение от предельных параметров разрешенного строительства, реконструкции объектов капитального строительства;

5) иные полномочия в соответствии с действующим законодательством.

9. Комиссия по подготовке проектов Правил

1. Комиссия по подготовке проектов правил землепользования и застройки поселений Воронежской области, городского округа город Нововоронеж, Борисоглебского городского округа (далее – Комиссия) является специально созданным постоянно действующим коллегиальным органом при Уполномоченном органе в целях реализации полномочий,

указанных в пункте 8 настоящих Правил, перераспределенных в соответствии с Законом Воронежской области и обеспечения выполнения задач градостроительного зонирования.

2. Комиссия создается и прекращает свою деятельность приказом Уполномоченного органа.

3. Состав и порядок деятельности Комиссии утверждается приказом Уполномоченного органа.

Раздел 3. Положения об изменении видов разрешенного использования земельных участков и объектов капитального строительства физическими и юридическими лицами

10. Изменение видов разрешенного использования земельных участков и объектов капитального строительства

1. Для каждой из установленных настоящими Правилами территориальных зон могут устанавливаться основные, условно разрешенные и вспомогательные виды разрешенного использования земельных участков и объектов капитального строительства.

2. Изменение одного вида разрешенного использования земельных участков и объектов капитального строительства на другой вид такого использования осуществляется в соответствии с градостроительным регламентом при условии соблюдения требований технических регламентов.

3. Основные и вспомогательные виды разрешенного использования земельных участков и объектов капитального строительства правообладателями земельных участков и объектов капитального строительства, за исключением органов государственной власти, органов местного самоуправления, государственных и муниципальных учреждений, государственных и муниципальных унитарных предприятий, выбираются самостоятельно без дополнительных разрешений и согласования.

4. Решения об изменении одного вида разрешенного использования земельных участков и объектов капитального строительства, расположенных

на землях, на которые действие градостроительных регламентов не распространяется или для которых градостроительные регламенты не устанавливаются, на другой вид такого использования принимаются в соответствии с федеральными законами.

11. Предоставление разрешения на условно разрешенный вид использования земельного участка или объекта капитального строительства

1. Физическое или юридическое лицо, заинтересованное в предоставлении разрешения на условно разрешенный вид использования земельного участка или объекта капитального строительства (далее - разрешение на условно разрешенный вид использования), направляет заявление о предоставлении разрешения на условно разрешенный вид использования в Комиссию. Заявление о предоставлении разрешения на условно разрешенный вид использования может быть направлено в форме электронного документа, подписанного электронной подписью в соответствии с требованиями Федерального закона от 06.04.2011 № 63-ФЗ «Об электронной подписи».

2. Порядок предоставления разрешения на условно разрешенный вид использования земельного участка или объекта капитального строительства определен статьей 39 ГрК РФ.

3. Проект решения о предоставлении разрешения на условно разрешенный вид использования подлежит рассмотрению на общественных обсуждениях или публичных слушаниях, проводимых в порядке, установленном статьей 5.1 ГрК РФ, с учетом положений статьи 39 ГрК РФ.

12. Предоставление разрешения на отклонение от предельных параметров разрешенного строительства, реконструкции объектов капитального строительства

1. Правообладатели земельных участков, размеры которых меньше установленных градостроительным регламентом минимальных размеров земельных участков либо конфигурация, инженерно-геологические или иные характеристики которых неблагоприятны для застройки, вправе обратиться

за разрешениями на отклонение от предельных параметров разрешенного строительства, реконструкции объектов капитального строительства (далее также – разрешение на отклонение от предельных параметров).

2. Правообладатели земельных участков вправе обратиться за разрешениями на отклонение от предельных параметров разрешенного строительства, реконструкции объектов капитального строительства, если такое отклонение необходимо в целях однократного изменения одного или нескольких предельных параметров разрешенного строительства, реконструкции объектов капитального строительства, установленных градостроительным регламентом для конкретной территориальной зоны, не более чем на десять процентов.

3. Порядок предоставления разрешения на отклонение от предельных параметров определен статьей 40 ГрК РФ.

4. Проект решения о предоставлении разрешения на отклонение от предельных параметров подлежит рассмотрению на общественных обсуждениях или публичных слушаниях, проводимых в порядке, установленном статьей 5.1 ГрК РФ, с учетом положений статьи 39 ГрК РФ, за исключением случая, указанного в части 1.1 статьи 40 ГрК РФ.

Раздел 4. Положения о подготовке документации по планировке территории органами местного самоуправления

13. Общие положения о подготовке документации по планировке территории

1. Подготовка документации по планировке территории осуществляется в целях обеспечения устойчивого развития территорий, в том числе выделения элементов планировочной структуры, установления границ земельных участков, установления границ зон планируемого размещения объектов капитального строительства.

2. Подготовка документации по планировке территории осуществляется в соответствии с главой 5 ГрК РФ.

3. Состав и содержание документации по планировке территории определяется ГрК РФ.

Раздел 5. Положения о проведении общественных обсуждений или публичных слушаний по вопросам землепользования и застройки

14. Общие положения о порядке проведения общественных обсуждений или публичных слушаний в сфере градостроительной деятельности

1. В целях соблюдения права человека на благоприятные условия жизнедеятельности, прав и законных интересов правообладателей земельных участков и объектов капитального строительства по проектам правил землепользования и застройки, проектам планировки территории, проектам межевания территории, проектам, предусматривающим внесение изменений в один из указанных утвержденных документов, проектам решений о предоставлении разрешения на условно разрешенный вид использования земельного участка или объекта капитального строительства, проектам решений о предоставлении разрешения на отклонение от предельных параметров разрешенного строительства, реконструкции объектов капитального строительства в соответствии с уставом муниципального образования и (или) нормативным правовым актом представительного органа муниципального образования и с учетом положений ГрК РФ проводятся общественные обсуждения или публичные слушания, за исключением случаев, предусмотренных ГрК РФ и другими федеральными законами.

2. Порядок проведения общественных обсуждений или публичных слушаний определяется ГрК РФ, Уставом Архангельского сельского поселения Аннинского муниципального района Воронежской области и (или) нормативным правовым актом представительного органа муниципального образования.

Раздел 6. Положения о внесении изменений в Правила

15. Основания и порядок внесения изменений в Правила

1. Основания для рассмотрения вопроса о внесении изменений в настоящие Правила предусмотрены статьей 33 ГрК РФ.

2. Внесение изменений в Правила осуществляется в порядке, предусмотренном статьями 31 и 32 ГрК РФ, с учетом особенностей, установленных статьей 33 ГрК РФ.

Раздел 7. Положения о регулировании иных вопросов землепользования и застройки

16. Общие принципы регулирования иных вопросов землепользования и застройки на территории Архангельского сельского поселения Аннинского муниципального района Воронежской области

Иные вопросы землепользования и застройки на территории Архангельского сельского поселения Аннинского муниципального района Воронежской области регулируются законодательством Российской Федерации, Воронежской области, муниципальными правовыми актами Архангельского сельского поселения Аннинского муниципального района Воронежской области.

ЧАСТЬ II. КАРТА ГРАДОСТРОИТЕЛЬНОГО ЗОНИРОВАНИЯ

17. Карты градостроительного зонирования

1. Карта градостроительного зонирования территории Архангельского сельского поселения Аннинского муниципального района Воронежской области.

ПРАВИЛА ЗЕМЛЕПОЛЬЗОВАНИЯ И ЗАСТРОЙКИ

Карта градостроительного зонирования территории Архангельского сельского поселения Аннинского муниципального района Воронежской области

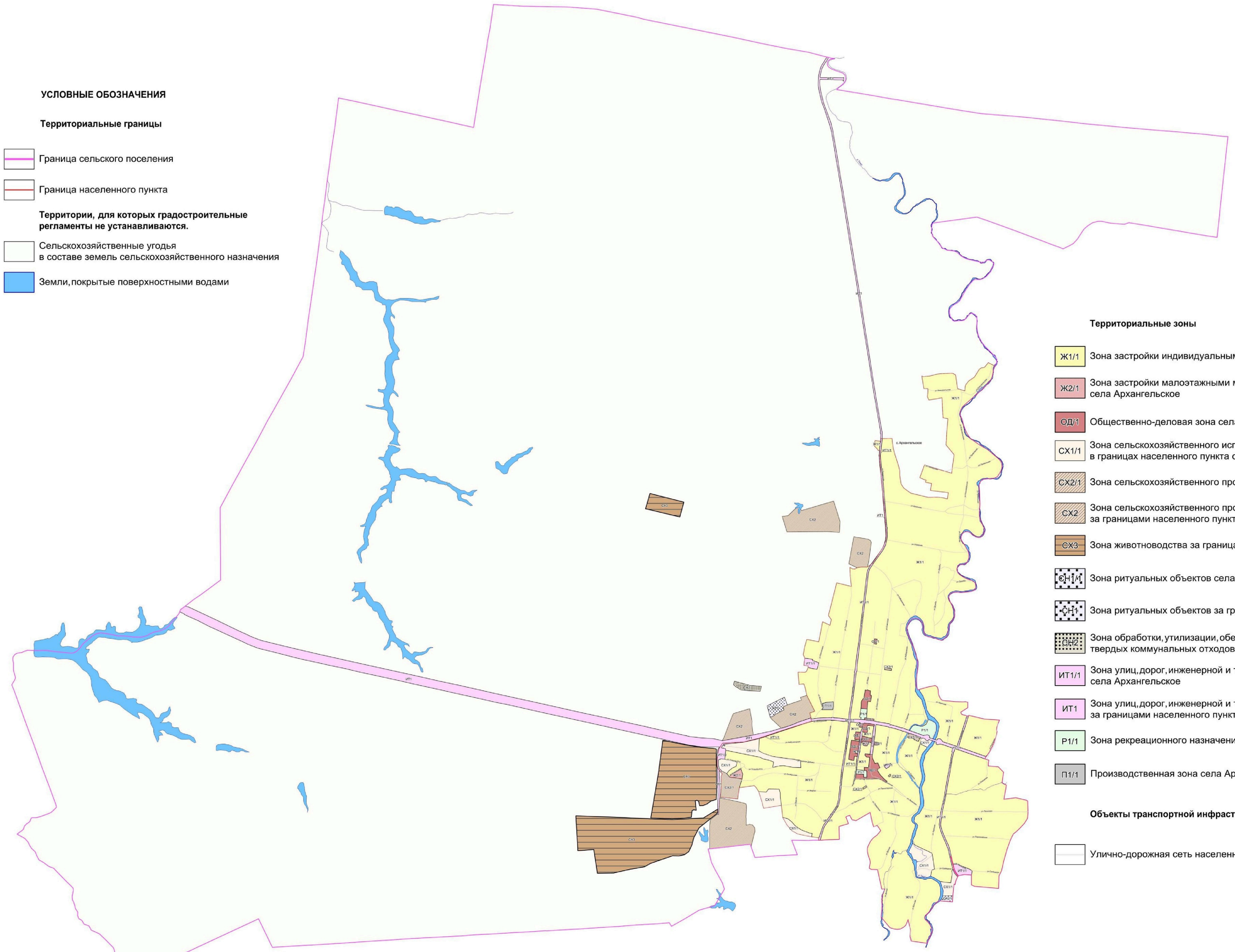

УСЛОВНЫЕ ОБОЗНАЧЕНИЯ

Территориальные границы

- Граница сельского поселения
- Граница населенного пункта

Территории, для которых градостроительные регламенты не устанавливаются.

- Сельскохозяйственные угодья в составе земель сельскохозяйственного назначения
- Земли, покрытые поверхностными водами

Территориальные зоны

- Ж1/1 — Зона застройки индивидуальными жилыми домами села Архангельское
- Ж2/1 — Зона застройки малоэтажными многоквартирными жилыми домами села Архангельское
- ОД/1 — Общественно-деловая зона села Архангельское
- СХ1/1 — Зона сельскохозяйственного использования в границах населенного пункта села Архангельское
- СХ2/1 — Зона сельскохозяйственного производства села Архангельское
- СХ2 — Зона сельскохозяйственного производства за границами населенного пункта
- СХ3 — Зона животноводства за границами населенного пункта
- СН1М — Зона ритуальных объектов села Архангельское
- СН1 — Зона ритуальных объектов за границами населенного пункта
- СН2 — Зона обработки, утилизации, обезвреживания, размещения твердых коммунальных отходов за границами населенного пункта
- ИТ1/1 — Зона улиц, дорог, инженерной и транспортной инфраструктуры села Архангельское
- ИТ1 — Зона улиц, дорог, инженерной и транспортной инфраструктуры за границами населенного пункта
- Р1/1 — Зона рекреационного назначения -объектов отдыха села Архангельское
- П1/1 — Производственная зона села Архангельское

Объекты транспортной инфраструктуры

- Улично-дорожная сеть населенного пункта

МАСШТАБ 1:25000

м 250 0 250 1000 2500м

2. Карта градостроительного зонирования с отображением зон с особыми условиями использования территории Архангельского сельского поселения Аннинского муниципального района Воронежской области.

ПРАВИЛА ЗЕМЛЕПОЛЬЗОВАНИЯ И ЗАСТРОЙКИ

Карта градостроительного зонирования с отображением зон с особыми условиями использования территории Архангельского сельского поселения Аннинского муниципального района Воронежской области

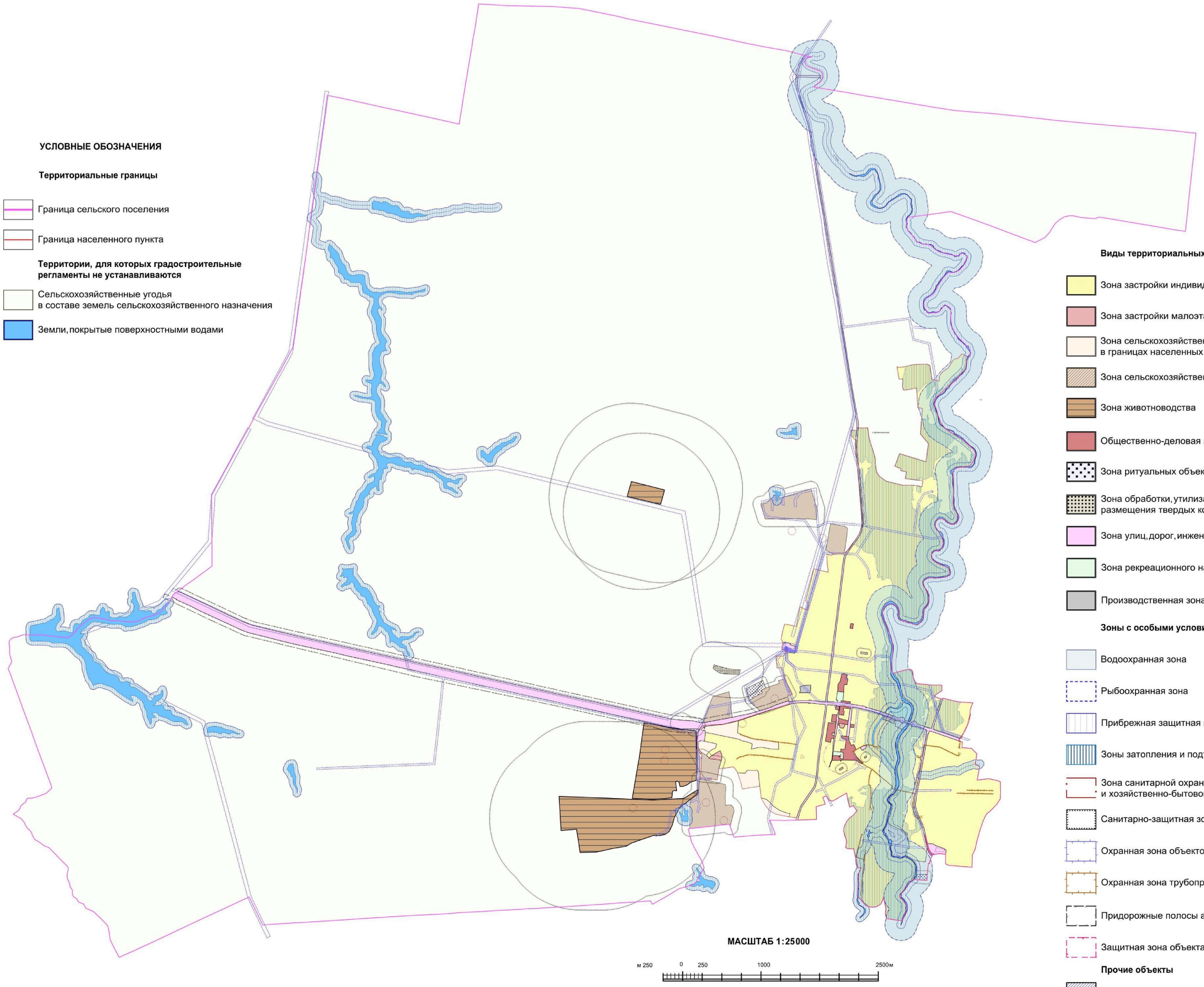

УСЛОВНЫЕ ОБОЗНАЧЕНИЯ

Территориальные границы

- Граница сельского поселения
- Граница населенного пункта

Территории, для которых градостроительные регламенты не устанавливаются

- Сельскохозяйственные угодья в составе земель сельскохозяйственного назначения
- Земли, покрытые поверхностными водами

Виды территориальных зон

- Зона застройки индивидуальными жилыми домами
- Зона застройки малоэтажными многоквартирными жилыми домами
- Зона сельскохозяйственного использования в границах населенных пунктов
- Зона сельскохозяйственного производства
- Зона животноводства
- Общественно-деловая зона
- Зона ритуальных объектов
- Зона обработки, утилизации, обезвреживания, размещения твердых коммунальных отходов
- Зона улиц, дорог, инженерной и транспортной инфраструктуры
- Зона рекреационного назначения - объектов отдыха
- Производственная зона

Зоны с особыми условиями использования территории

- Водоохранная зона
- Рыбоохранная зона
- Прибрежная защитная полоса
- Зоны затопления и подтопления
- Зона санитарной охраны источников питьевого и хозяйственно-бытового водоснабжения (первый пояс)
- Санитарно-защитная зона
- Охранная зона объектов электроэнергетики
- Охранная зона трубопроводов
- Придорожные полосы автомобильных дорог
- Защитная зона объекта культурного наследия

Прочие объекты

- 1 Территория объекта культурного наследия

2.1. На территории Архангельского сельского поселения Аннинского муниципального района Воронежской области располагаются следующие объекты культурного наследия:

№ п/п	Наименование объекта культурного наследия	Сведения о границах территории объекта культурного наследия	Сведения о границах защитной зоны объекта культурного наследия	Сведения о границах зоны охраны объекта культурного наследия
1.	Братская могила № 25 бойцов коммунистического отряда	Установлена приказом управления по охране объектов культурного наследия Воронежской области от 25.12.2020 № 71-01-07/760 «Об утверждении границ территории объекта культурного наследия регионального значения «Братская могила № 25 бойцов коммунистического отряда», расположенного по адресу: Воронежская область, Аннинский район, с. Архангельское (уточненный адрес - Воронежская область, Аннинский район, с. Архангельское, ул. Центральная, 23 б)»	Установлена приказом управления по охране объектов культурного наследия Воронежской области от 14.10.2019 № 71-01-07/241 «Об утверждении графического описания местоположения границ (с перечнем координат характерных точек этих границ) защитных зон объектов культурного наследия, расположенных на территории Воронежской области»	Не установлена

18. Перечень территориальных зон, установленных на карте градостроительного зонирования

1. Порядок установления территориальных зон определен статьей 34 ГрК РФ. На карте градостроительного зонирования установлены следующие виды территориальных зон:

Наименование территориальной зоны	Кодовое обозначение территориальной зоны
Жилые зоны	
Зона застройки индивидуальными жилыми домами	**Ж1**
Зона застройки малоэтажными многоквартирными жилыми домами	**Ж2**
Общественно-деловые зоны	

Наименование территориальной зоны	Кодовое обозначение территориальной зоны
Общественно-деловая зона	**ОД**
Производственные и коммунально-складские зоны	
Производственная зона	**П1**
Зоны инженерной и транспортной инфраструктуры	
Зона улиц, дорог, инженерной и транспортной инфраструктуры	**ИТ1**
Зоны сельскохозяйственного использования	
Зона сельскохозяйственного использования в границах населенных пунктов	**СХ1**
Зона сельскохозяйственного производства	**СХ2**
Зона животноводства	**СХ3**
Зоны рекреационного назначения	
Зона рекреационного назначения - объектов отдыха	**Р1**
Зоны специального назначения	
Зона ритуальных объектов	**СН1**
Зона обработки, утилизации, обезвреживания, размещения твердых коммунальных отходов	**СН2**

2. Настоящими Правилами на территории Архангельского сельского поселения Аннинского муниципального района Воронежской области установлены следующие территориальные зоны:

Наименование территориальной зоны	Кодовое обозначение территориальной зоны
Жилые зоны	
Зона застройки индивидуальными жилыми домами села Архангельское	**Ж1/1**
Зона застройки малоэтажными многоквартирными жилыми домами села Архангельское	**Ж2/1**
Общественно-деловые зоны	
Общественно-деловая зона села Архангельское	**ОД/1**
Производственные и коммунально-складские зоны	
Производственная зона села Архангельское	**П1/1**
Зоны инженерной и транспортной инфраструктуры	
Зона улиц, дорог, инженерной и транспортной инфраструктуры села Архангельское	**ИТ1/1**
Зона улиц, дорог, инженерной и транспортной инфраструктуры за границами населенного пункта	**ИТ1**
Зоны сельскохозяйственного использования	
Зона сельскохозяйственного использования в границах населенного пункта села Архангельское	**СХ1/1**
Зона сельскохозяйственного производства села Архангельское	**СХ2/1**
Зона сельскохозяйственного производства за границами населенного пункта	**СХ2**
Зона животноводства за границами населенного пункта	**СХ3**
Зоны рекреационного назначения	
Зона рекреационного назначения - объектов отдыха села Архангельское	**Р1/1**
Зоны специального назначения	
Зона ритуальных объектов села Архангельское	**СН1/1**
Зона ритуальных объектов за границами населенного пункта	**СН1**

Наименование территориальной зоны	Кодовое обозначение территориальной зоны
Зона обработки, утилизации, обезвреживания, размещения твердых коммунальных отходов за границами населенного пункта	**СН2**

3. Сведения о границах территориальных зон, содержащие графическое описание местоположения границ территориальных зон, перечень координат характерных точек границ территориальных зон села Архангельское, являются приложением № 1 к настоящим Правилам.

4. Сведения о границах территориальных зон, содержащие графическое описание местоположения границ территориальных зон, перечень координат характерных точек границ территориальных зон, расположенных за границами населенного пункта на территории Архангельского сельского поселения, являются приложением № 2 к настоящим Правилам.

ЧАСТЬ III. ГРАДОСТРОИТЕЛЬНЫЕ РЕГЛАМЕНТЫ

19. Общие положения о градостроительном регламенте

1. Градостроительным регламентом определяется правовой режим земельных участков, равно как всего, что находится над и под поверхностью земельных участков и используется в процессе их застройки и последующей эксплуатации объектов капитального строительства.

2. Действие градостроительного регламента распространяется в равной мере на все земельные участки и объекты капитального строительства, расположенные в пределах границ территориальной зоны, обозначенной на карте градостроительного зонирования.

3. Земли и земельные участки, на которые действие градостроительных регламентов не распространяется или для которых градостроительные регламенты не устанавливаются, определены статьей 36 ГрК РФ.

20. Виды разрешенного использования

1. Разрешенное использование земельных участков и объектов капитального строительства может быть следующих видов:

– основные виды разрешенного использования;

– условно разрешенные виды использования;

– вспомогательные виды разрешенного использования, допустимые только в качестве дополнительных по отношению к основным видам разрешенного использования и условно разрешенным видам использования и осуществляемые совместно с ними.

2. Виды разрешенного использования (далее – ВРИ) земельных участков в настоящих Правилах определяются в соответствии с приказом Федеральной службы государственной регистрации, кадастра и картографии от 10.11.2020 № П/0412 «Об утверждении классификатора видов разрешенного использования земельных участков».

21. Градостроительные регламенты территориальных зон

1. Градостроительный регламент территориальной зоны Ж1/1

№ п/п	Код ВРИ	Наименование ВРИ	Предельные (минимальные и (или) максимальные) размеры земельных участков, в том числе их площадь, м²		Максимальный процент застройки в границах земельного участка	Предельное количество этажей или предельная высота зданий, строений, сооружений	Минимальные отступы от границ земельных участков в целях определения мест допустимого размещения зданий, строений, сооружений, за пределами которых запрещено строительство зданий, строений, сооружений
			min	max			
ОСНОВНЫЕ ВИДЫ РАЗРЕШЕННОГО ИСПОЛЬЗОВАНИЯ ЗЕМЕЛЬНЫХ УЧАСТКОВ И ОБЪЕКТОВ КАПИТАЛЬНОГО СТРОИТЕЛЬСТВА							
1	2.1	Для индивидуального жилищного строительства	400	5000	50%	3 этажа	3 метра
2	2.3	Блокированная жилая застройка	80	3000	50%	3 этажа	3 метра; 0 метров – при примыкании к соседним зданиям
3	2.2	Для ведения личного подсобного хозяйства (приусадебный земельный участок)	300	5000	30%	3 этажа	3 метра
4	1.19	Сенокошение	600	50000	0%	не подлежат установлению	
5	1.20	Выпас сельскохозяйственных животных	300	50000	0%	не подлежат установлению	
6	3.1.1	Предоставление коммунальных услуг	не подлежит установлению	5000	не подлежат установлению		
7	3.1.2	Административные здания организаций, обеспечивающих предоставление коммунальных услуг	не подлежат установлению		60%	3 этажа	3 метра
8	3.2.2	Оказание социальной помощи населению	не подлежат установлению		60%	3 этажа	3 метра
9	3.2.3	Оказание услуг связи	не подлежат установлению		60%	3 этажа	3 метра
10	3.4.1	Амбулаторно-поликлиническое обслуживание	не подлежат установлению			3 этажа	3 метра

№ п/п	Код ВРИ	Наименование ВРИ	Предельные (минимальные и (или) максимальные) размеры земельных участков, в том числе их площадь, м²		Максимальный процент застройки в границах земельного участка	Предельное количество этажей или предельная высота зданий, строений, сооружений	Минимальные отступы от границ земельных участков в целях определения мест допустимого размещения зданий, строений, сооружений, за пределами которых запрещено строительство зданий, строений, сооружений
			min	max			
11	3.5.1	Дошкольное, начальное и среднее общее образование	не подлежат установлению			4 этажа	3 метра
12	3.6.2.	Парки культуры и отдыха	не подлежат установлению				
13	5.1.3	Площадки для занятий спортом	не подлежат установлению				
14	9.3	Историко-культурная деятельность	не подлежат установлению				
15	11.0	Водные объекты	не подлежат установлению				
16	11.1	Общее пользование водными объектами	не подлежат установлению				
17	12.0	Земельные участки (территории) общего пользования	не подлежат установлению				
18	12.0.1	Улично-дорожная сеть	не подлежат установлению				
19	12.0.2	Благоустройство территории	не подлежат установлению				
УСЛОВНО РАЗРЕШЕННЫЕ ВИДЫ ИСПОЛЬЗОВАНИЯ ЗЕМЕЛЬНЫХ УЧАСТКОВ И ОБЪЕКТОВ КАПИТАЛЬНОГО СТРОИТЕЛЬСТВА							
20	2.1.1	Малоэтажная многоквартирная жилая застройка	600	не подлежит установлению	45%	4 этажа	6 метров
21	2.7.1	Хранение автотранспорта	не подлежат установлению				
22	3.2.4	Общежития	600	не подлежит установлению	45%	4 этажа	6 метров
23	3.3	Бытовое обслуживание	200	5000	60%	3 этажа	3 метра
24	3.6.1	Объекты культурно-досуговой деятельности	200	5000	60%	3 этажа	3 метра
25	3.7.1	Осуществление религиозных обрядов	не подлежат установлению				3 метра
26	3.8.1	Государственное управление	не подлежат установлению		60%	4 этажа	3 метра
27	3.10.1	Амбулаторное ветеринарное обслуживание	200	5000	60%	3 этажа	3 метра

№ п/п	Код ВРИ	Наименование ВРИ	Предельные (минимальные и (или) максимальные) размеры земельных участков, в том числе их площадь, м²		Максимальный процент застройки в границах земельного участка	Предельное количество этажей или предельная высота зданий, строений, сооружений	Минимальные отступы от границ земельных участков в целях определения мест допустимого размещения зданий, строений, сооружений, за пределами которых запрещено строительство зданий, строений, сооружений
			min	max			
28	4.1	Деловое управление	не подлежат установлению		60%	4 этажа	3 метра
29	4.4	Магазины	200	5000	60%	3 этажа	3 метра
30	4.5	Банковская и страховая деятельность	не подлежат установлению		60%	3 этажа	3 метра
31	4.6	Общественное питание	200	5000	50%	3 этажа	3 метра
32	4.7	Гостиничное обслуживание	600	не подлежит установлению	45%	4 этажа	6 метров
33	4.9	Служебные гаражи	не подлежит установлению	5000	60%	не подлежит установлению	3 метра
34	5.1.2	Обеспечение занятий спортом в помещениях	не подлежат установлению		45%	не подлежит установлению	3 метра
35	6.4	Пищевая промышленность	не подлежит установлению	5000	не подлежит установлению	15 метров	3 метра
36	8.3	Обеспечение внутреннего правопорядка	не подлежат установлению				3 метра
37	13.1	Ведение огородничества	100	4500	0%	не подлежат установлению	
38	13.2	Ведение садоводства	600	2000	30%	3 этажа	3 метра

Ограничения использования земельных участков и объектов капитального строительства, устанавливаемые в соответствии с законодательством Российской Федерации, определяются пунктом 22 настоящих Правил.

2. Градостроительный регламент территориальной зоны Ж2/1

№ п/п	Код ВРИ	Наименование ВРИ	Предельные (минимальные и (или) максимальные) размеры земельных участков, в том числе их площадь, м²		Максимальный процент застройки в границах земельного участка	Предельное количество этажей или предельная высота зданий, строений, сооружений	Минимальные отступы от границ земельных участков в целях определения мест допустимого размещения зданий, строений, сооружений, за пределами которых запрещено строительство зданий, строений, сооружений
			min	max			
ОСНОВНЫЕ ВИДЫ РАЗРЕШЕННОГО ИСПОЛЬЗОВАНИЯ ЗЕМЕЛЬНЫХ УЧАСТКОВ И ОБЪЕКТОВ КАПИТАЛЬНОГО СТРОИТЕЛЬСТВА							
1	2.1.1	Малоэтажная многоквартирная жилая застройка	600	не подлежит установлению	45%	4 этажа	6 метров
2	2.1	Для индивидуального жилищного строительства	300	3000	50%	3 этажа	3 метра
3	2.2	Для ведения личного подсобного хозяйства (приусадебный земельный участок)	300	5000	30%	3 этажа	3 метра
4	2.3	Блокированная жилая застройка	80	3000	50%	3этажа	3 метра; 0 метров – при примыкании к соседним зданиям
5	2.7.1	Хранение автотранспорта	не подлежат установлению				
6	3.1.1	Предоставление коммунальных услуг	не подлежит установлению	5000	не подлежат установлению		
7	13.1	Ведение огородничества	100	1000	0%	не подлежат установлению	
8	3.2.3	Оказание услуг связи	не подлежат установлению		60%	3 этажа	3 метра
9	3.5.1	Дошкольное, начальное и среднее общее образование	не подлежат установлению			4 этажа	3 метра
10	3.6.2.	Парки культуры и отдыха	не подлежат установлению				
11	5.1.2	Обеспечение занятий спортом в помещениях	не подлежат установлению		50%	не подлежит установлению	3 метра
12	5.1.3	Площадки для занятий спортом	не подлежат установлению				
13	12.0	Земельные участки (территории) общего пользования	не подлежат установлению				

№ п/п	Код ВРИ	Наименование ВРИ	Предельные (минимальные и (или) максимальные) размеры земельных участков, в том числе их площадь, м²		Максимальный процент застройки в границах земельного участка	Предельное количество этажей или предельная высота зданий, строений, сооружений	Минимальные отступы от границ земельных участков в целях определения мест допустимого размещения зданий, строений, сооружений, за пределами которых запрещено строительство зданий, строений, сооружений
			min	max			
14	12.0.1	Улично-дорожная сеть	не подлежат установлению				
15	12.0.2	Благоустройство территории	не подлежат установлению				
УСЛОВНО РАЗРЕШЕННЫЕ ВИДЫ ИСПОЛЬЗОВАНИЯ ЗЕМЕЛЬНЫХ УЧАСТКОВ И ОБЪЕКТОВ КАПИТАЛЬНОГО СТРОИТЕЛЬСТВА							
16	3.3	Бытовое обслуживание	200	5000	60%	3 этажа	3 метра
17	4.4	Магазины	200	5000	50%	3 этажа	3 метра
18	4.6	Общественное питание	200	5000	50%	3 этажа	3 метра
19	4.1	Деловое управление	400	5000	50%	3 этажа	3 метра
20	4.7	Гостиничное обслуживание	600	не подлежит установлению	45%	4 этажа	6 метров

Ограничения использования земельных участков и объектов капитального строительства, устанавливаемые в соответствии с законодательством Российской Федерации, определяются пунктом 22 настоящих Правил.

3. Градостроительный регламент территориальной зоны ОД/1

№ п/п	Код ВРИ	Наименование ВРИ	Предельные (минимальные и (или) максимальные) размеры земельных участков, в том числе их площадь, м²		Максимальный процент застройки в границах земельного участка	Предельное количество этажей или предельная высота зданий, строений, сооружений	Минимальные отступы от границ земельных участков в целях определения мест допустимого размещения зданий, строений, сооружений, за пределами которых запрещено строительство зданий, строений, сооружений
			min	max			
ОСНОВНЫЕ ВИДЫ РАЗРЕШЕННОГО ИСПОЛЬЗОВАНИЯ ЗЕМЕЛЬНЫХ УЧАСТКОВ И ОБЪЕКТОВ КАПИТАЛЬНОГО СТРОИТЕЛЬСТВА							

№ п/п	Код ВРИ	Наименование ВРИ	Предельные (минимальные и (или) максимальные) размеры земельных участков, в том числе их площадь, м²		Максимальный процент застройки в границах земельного участка	Предельное количество этажей или предельная высота зданий, строений, сооружений	Минимальные отступы от границ земельных участков в целях определения мест допустимого размещения зданий, строений, сооружений, за пределами которых запрещено строительство зданий, строений, сооружений
			min	max			
1	3.1.1	Предоставление коммунальных услуг	не подлежит установлению	5000	не подлежат установлению		
2	3.1.2	Административные здания организаций, обеспечивающих предоставление коммунальных услуг	не подлежат установлению		60%	не подлежит установлению	3 метра
3	3.2.2	Оказание социальной помощи населению	не подлежат установлению		60%	не подлежит установлению	6 метров
4	3.2.3	Оказание услуг связи	не подлежат установлению		60%	не подлежит установлению	6 метров
5	3.2.4	Общежития	600	не подлежит установлению	45%	не подлежит установлению	6 метров
6	3.3	Бытовое обслуживание	200	не подлежит установлению	60%	не подлежит установлению	6 метров
7	3.4.1	Амбулаторно-поликлиническое обслуживание	не подлежат установлению			не подлежит установлению	6 метров
8	3.4.2	Стационарное медицинское обслуживание	не подлежат установлению		45%	не подлежит установлению	6 метров
9	3.5.1	Дошкольное, начальное и среднее общее образование	не подлежат установлению			4 этажа	6 метров
10	3.6.1	Объекты культурно-досуговой деятельности	не подлежат установлению		60%	не подлежит установлению	6 метров
11	3.6.2.	Парки культуры и отдыха	не подлежат установлению				
12	3.7.1	Осуществление религиозных обрядов	не подлежат установлению				6 метров
13	3.8.1	Государственное управление	не подлежат установлению		60%	не подлежит установлению	6 метров
14	3.10.1	Амбулаторное ветеринарное обслуживание	не подлежат установлению		60%	3 этажа	3 метра

№ п/п	Код ВРИ	Наименование ВРИ	Предельные (минимальные и (или) максимальные) размеры земельных участков, в том числе их площадь, м²		Максимальный процент застройки в границах земельного участка	Предельное количество этажей или предельная высота зданий, строений, сооружений	Минимальные отступы от границ земельных участков в целях определения мест допустимого размещения зданий, строений, сооружений, за пределами которых запрещено строительство зданий, строений, сооружений
			min	max			
15	4.1	Деловое управление	не подлежат установлению		50%	не подлежит установлению	6 метров
16	4.3	Рынки	не подлежат установлению		45%	не подлежит установлению	6 метров
17	4.4	Магазины	200	не подлежит установлению	60%	не подлежит установлению	3 метра
18	4.5	Банковская и страховая деятельность	не подлежат установлению		60%	не подлежит установлению	6 метров
19	4.6	Общественное питание	400	не подлежит установлению	50%	не подлежит установлению	6 метров
20	4.7	Гостиничное обслуживание	600	не подлежит установлению	45%	не подлежит установлению	6 метров
21	4.9	Служебные гаражи	не подлежат установлению				3 метра
22	4.10	Выставочно-ярмарочная деятельность	800	не подлежит установлению	45%	не подлежит установлению	6 метров
23	5.1.2	Обеспечение занятий спортом в помещениях	не подлежат установлению		45%	не подлежит установлению	6 метров
24	5.1.3	Площадки для занятий спортом	не подлежат установлению				
25	8.3	Обеспечение внутреннего правопорядка	не подлежат установлению				3 метра
26	9.3	Историко-культурная деятельность	не подлежат установлению				
27	12.0	Земельные участки (территории) общего пользования	не подлежат установлению				
28	12.0.1	Улично-дорожная сеть	не подлежат установлению				
29	12.0.2	Благоустройство территории	не подлежат установлению				
УСЛОВНО РАЗРЕШЕННЫЕ ВИДЫ ИСПОЛЬЗОВАНИЯ ЗЕМЕЛЬНЫХ УЧАСТКОВ И ОБЪЕКТОВ КАПИТАЛЬНОГО СТРОИТЕЛЬСТВА							

№ п/п	Код ВРИ	Наименование ВРИ	Предельные (минимальные и (или) максимальные) размеры земельных участков, в том числе их площадь, м²		Максимальный процент застройки в границах земельного участка	Предельное количество этажей или предельная высота зданий, строений, сооружений	Минимальные отступы от границ земельных участков в целях определения мест допустимого размещения зданий, строений, сооружений, за пределами которых запрещено строительство зданий, строений, сооружений
			min	max			
30	2.1	Для индивидуального жилищного строительства	300	1000	50%	3 этажа	3 метра
31	2.2	Для ведения личного подсобного хозяйства (приусадебный земельный участок)	300	5000	40%	3 этажа	3 метра
32	2.7.1	Хранение автотранспорта	не подлежат установлению				1 метр
33	4.9.1.3	Автомобильные мойки	не подлежат установлению			1 этаж	3 метра
34	6.4	Пищевая промышленность	400	5000	50%	15 метров	3 метра

Ограничения использования земельных участков и объектов капитального строительства, устанавливаемые в соответствии с законодательством Российской Федерации, определяются пунктом 22 настоящих Правил.

4. Градостроительный регламент территориальной зоны П1/1

№ п/п	Код ВРИ	Наименование ВРИ	Предельные (минимальные и (или) максимальные) размеры земельных участков, в том числе их площадь, м²		Максимальный процент застройки в границах земельного участка	Предельное количество этажей или предельная высота зданий, строений, сооружений	Минимальные отступы от границ земельных участков в целях определения мест допустимого размещения зданий, строений, сооружений, за пределами которых запрещено строительство зданий, строений, сооружений
			min	max			
ОСНОВНЫЕ ВИДЫ РАЗРЕШЕННОГО ИСПОЛЬЗОВАНИЯ ЗЕМЕЛЬНЫХ УЧАСТКОВ И ОБЪЕКТОВ КАПИТАЛЬНОГО СТРОИТЕЛЬСТВА							

№ п/п	Код ВРИ	Наименование ВРИ	Предельные (минимальные и (или) максимальные) размеры земельных участков, в том числе их площадь, м²		Максимальный процент застройки в границах земельного участка	Предельное количество этажей или предельная высота зданий, строений, сооружений	Минимальные отступы от границ земельных участков в целях определения мест допустимого размещения зданий, строений, сооружений, за пределами которых запрещено строительство зданий, строений, сооружений
			min	max			
1	1.15	Хранение и переработка сельскохозяйственной продукции	не подлежат установлению				3 метра
2	1.18	Обеспечение сельскохозяйственного производства	не подлежат установлению				3 метра
3	3.1	Коммунальное обслуживание	не подлежат установлению				
4	6.4	Пищевая промышленность	не подлежат установлению				3 метра
5	6.9	Склад	не подлежат установлению		60%	не подлежит установлению	3 метра
6	6.9.1	Складские площадки	не подлежат установлению				
7	3.3	Бытовое обслуживание	200	не подлежит установлению	60%	не подлежит установлению	3 метра
8	4.1	Деловое управление	не подлежат установлению		50%	не подлежит установлению	3 метра
9	4.4	Магазины	200	не подлежит установлению	50%	не подлежит установлению	3 метра
10	4.9.1.3	Автомобильные мойки	не подлежат установлению				3 метра
11	4.9.1.4	Ремонт автомобилей	не подлежат установлению				3 метра
12	12.0	Земельные участки (территории) общего пользования	не подлежат установлению				
13	12.0.1	Улично-дорожная сеть	не подлежат установлению				
14	12.0.2	Благоустройство территории	не подлежат установлению				
УСЛОВНО РАЗРЕШЕННЫЕ ВИДЫ ИСПОЛЬЗОВАНИЯ ЗЕМЕЛЬНЫХ УЧАСТКОВ И ОБЪЕКТОВ КАПИТАЛЬНОГО СТРОИТЕЛЬСТВА							
15	4.9.1.1	Заправка транспортных средств	не подлежат установлению				3 метра
16	6.8	Связь	не подлежат установлению				3 метра

Ограничения использования земельных участков и объектов капитального строительства, устанавливаемые в соответствии с законодательством Российской Федерации, определяются пунктом 22 настоящих Правил.

5. Градостроительные регламенты территориальных зон ИТ1/1, ИТ1

№ п/п	Код ВРИ	Наименование ВРИ	Предельные (минимальные и (или) максимальные) размеры земельных участков, в том числе их площадь, м²		Максимальный процент застройки в границах земельного участка	Предельное количество этажей или предельная высота зданий, строений, сооружений	Минимальные отступы от границ земельных участков в целях определения мест допустимого размещения зданий, строений, сооружений, за пределами которых запрещено строительство зданий, строений, сооружений
			min	max			
ОСНОВНЫЕ ВИДЫ РАЗРЕШЕННОГО ИСПОЛЬЗОВАНИЯ ЗЕМЕЛЬНЫХ УЧАСТКОВ И ОБЪЕКТОВ КАПИТАЛЬНОГО СТРОИТЕЛЬСТВА							
1	7.2.1	Размещение автомобильных дорог	не подлежат установлению				
2	3.1.1	Предоставление коммунальных услуг	не подлежат установлению				
3	6.8	Связь	не подлежат установлению				3 метра
4	6.7	Энергетика	не подлежат установлению				3 метра
5	12.0	Земельные участки (территории) общего пользования	не подлежат установлению				
6	12.0.1	Улично-дорожная сеть	не подлежат установлению				
7	12.0.2	Благоустройство территории	не подлежат установлению				
УСЛОВНО РАЗРЕШЕННЫЕ ВИДЫ ИСПОЛЬЗОВАНИЯ ЗЕМЕЛЬНЫХ УЧАСТКОВ И ОБЪЕКТОВ КАПИТАЛЬНОГО СТРОИТЕЛЬСТВА							
8	4.9.1	Объекты дорожного сервиса	не подлежат установлению				3 метра

Ограничения использования земельных участков и объектов капитального строительства, устанавливаемые в соответствии с законодательством Российской Федерации, определяются пунктом 22 настоящих Правил.

6. Градостроительный регламент территориальной зоны СХ1/1

№ п/п	Код ВРИ	Наименование ВРИ	Предельные (минимальные и (или) максимальные) размеры земельных участков, в том числе их площадь, м²		Максимальный процент застройки в границах земельного участка	Предельное количество этажей или предельная высота зданий, строений, сооружений	Минимальные отступы от границ земельных участков в целях определения мест допустимого размещения зданий, строений, сооружений, за пределами которых запрещено строительство зданий, строений, сооружений
			min	max			
ОСНОВНЫЕ ВИДЫ РАЗРЕШЕННОГО ИСПОЛЬЗОВАНИЯ ЗЕМЕЛЬНЫХ УЧАСТКОВ И ОБЪЕКТОВ КАПИТАЛЬНОГО СТРОИТЕЛЬСТВА							
1	1.2	Выращивание зерновых и иных сельскохозяйственных культур	не подлежат установлению				
2	1.3	Овощеводство	не подлежат установлению				
3	1.5	Садоводство	не подлежат установлению				
4	1.12	Пчеловодство	не подлежат установлению				
5	1.16	Ведение личного подсобного хозяйства на полевых участках	не подлежат установлению				
6	1.19	Сенокошение	не подлежат установлению				
7	1.20	Выпас сельскохозяйственных животных	не подлежат установлению				
8	3.1.1	Предоставление коммунальных услуг	не подлежат установлению				
9	11.0	Водные объекты	не подлежат установлению				
10	11.1	Общее пользование водными объектами	не подлежат установлению				
11	12.0	Земельные участки (территории) общего пользования	не подлежат установлению				
12	12.0.1	Улично-дорожная сеть	не подлежат установлению				
13	12.0.2	Благоустройство территории	не подлежат установлению				
14	13.1	Ведение огородничества	100	4500	0%	не подлежат установлению	
УСЛОВНО РАЗРЕШЕННЫЕ ВИДЫ ИСПОЛЬЗОВАНИЯ ЗЕМЕЛЬНЫХ УЧАСТКОВ И ОБЪЕКТОВ КАПИТАЛЬНОГО СТРОИТЕЛЬСТВА							
15	1.15	Хранение и переработка сельскохозяйственной продукции	не подлежат установлению				3 метра
16	6.8	Связь	не подлежат установлению				3 метра

Ограничения использования земельных участков и объектов капитального строительства, устанавливаемые в соответствии с законодательством Российской Федерации, определяются пунктом 22 настоящих Правил.

7. Градостроительные регламенты территориальных зон СХ2/1, СХ2

№ п/п	Код ВРИ	Наименование ВРИ	Предельные (минимальные и (или) максимальные) размеры земельных участков, в том числе их площадь, м²		Максимальный процент застройки в границах земельного участка	Предельное количество этажей или предельная высота зданий, строений, сооружений	Минимальные отступы от границ земельных участков в целях определения мест допустимого размещения зданий, строений, сооружений, за пределами которых запрещено строительство зданий, строений, сооружений
			min	max			
ОСНОВНЫЕ ВИДЫ РАЗРЕШЕННОГО ИСПОЛЬЗОВАНИЯ ЗЕМЕЛЬНЫХ УЧАСТКОВ И ОБЪЕКТОВ КАПИТАЛЬНОГО СТРОИТЕЛЬСТВА							
1	1.1	Растениеводство	не подлежат установлению				
2	1.12	Пчеловодство	не подлежат установлению				
3	1.15	Хранение и переработка сельскохозяйственной продукции	не подлежат установлению				3 метра
4	1.18	Обеспечение сельскохозяйственного производства	не подлежат установлению				3 метра
5	3.1.1	Предоставление коммунальных услуг	не подлежат установлению				
6	4.1	Деловое управление	не подлежат установлению		50%	не подлежит установлению	3 метра
7	4.4	Магазины	не подлежит установлению	5000	50%	не подлежит установлению	3 метра
8	4.9.1.1	Заправка транспортных средств	не подлежат установлению			1 этаж	3 метра
9	4.9.1.3	Автомобильные мойки	не подлежат установлению			1 этаж	3 метра
10	4.9.1.4	Ремонт автомобилей	не подлежат установлению			1 этаж	3 метра
11	6.9	Склад	не подлежат установлению		60%	не подлежит установлению	3 метра
12	6.9.1	Складские площадки	не подлежат установлению				
13	12.0	Земельные участки	не подлежат установлению				

№ п/п	Код ВРИ	Наименование ВРИ	Предельные (минимальные и (или) максимальные) размеры земельных участков, в том числе их площадь, м²		Максимальный процент застройки в границах земельного участка	Предельное количество этажей или предельная высота зданий, строений, сооружений	Минимальные отступы от границ земельных участков в целях определения мест допустимого размещения зданий, строений, сооружений, за пределами которых запрещено строительство зданий, строений, сооружений
			min	max			
		(территории) общего пользования					
14	12.0.1	Улично-дорожная сеть	не подлежат установлению				
15	12.0.2	Благоустройство территории	не подлежат установлению				
УСЛОВНО РАЗРЕШЕННЫЕ ВИДЫ ИСПОЛЬЗОВАНИЯ ЗЕМЕЛЬНЫХ УЧАСТКОВ И ОБЪЕКТОВ КАПИТАЛЬНОГО СТРОИТЕЛЬСТВА							
16	1.8	Скотоводство	не подлежат установлению				3 метра
17	6.8	Связь	не подлежат установлению				3 метра

Ограничения использования земельных участков и объектов капитального строительства, устанавливаемые в соответствии с законодательством Российской Федерации, определяются пунктом 22 настоящих Правил.

8. Градостроительный регламент территориальной зоны СХ3

№ п/п	Код ВРИ	Наименование ВРИ	Предельные (минимальные и (или) максимальные) размеры земельных участков, в том числе их площадь, м²		Максимальный процент застройки в границах земельного участка	Предельное количество этажей или предельная высота зданий, строений, сооружений	Минимальные отступы от границ земельных участков в целях определения мест допустимого размещения зданий, строений, сооружений, за пределами которых запрещено строительство зданий, строений, сооружений
			min	max			
ОСНОВНЫЕ ВИДЫ РАЗРЕШЕННОГО ИСПОЛЬЗОВАНИЯ ЗЕМЕЛЬНЫХ УЧАСТКОВ И ОБЪЕКТОВ КАПИТАЛЬНОГО СТРОИТЕЛЬСТВА							
1	1.8	Скотоводство	не подлежат установлению				3 метра

№ п/п	Код ВРИ	Наименование ВРИ	Предельные (минимальные и (или) максимальные) размеры земельных участков, в том числе их площадь, м²		Максимальный процент застройки в границах земельного участка	Предельное количество этажей или предельная высота зданий, строений, сооружений	Минимальные отступы от границ земельных участков в целях определения мест допустимого размещения зданий, строений, сооружений, за пределами которых запрещено строительство зданий, строений, сооружений
			min	max			
2	1.1	Растениеводство	не подлежат установлению				
3	1.15	Хранение и переработка сельскохозяйственной продукции	не подлежат установлению				3 метра
4	1.18	Обеспечение сельскохозяйственного производства	не подлежат установлению				3 метра
5	1.19	Сенокошение	не подлежат установлению				
6	1.20	Выпас сельскохозяйственных животных	не подлежат установлению				
7	3.1.1	Предоставление коммунальных услуг	не подлежат установлению				
8	6.9	Склад	не подлежат установлению		60%	не подлежит установлению	3 метра
9	6.9.1	Складские площадки	не подлежат установлению				
10	12.0	Земельные участки (территории) общего пользования	не подлежат установлению				
11	12.0.1	Улично-дорожная сеть	не подлежат установлению				
12	12.0.2	Благоустройство территории	не подлежат установлению				
УСЛОВНО РАЗРЕШЕННЫЕ ВИДЫ ИСПОЛЬЗОВАНИЯ ЗЕМЕЛЬНЫХ УЧАСТКОВ И ОБЪЕКТОВ КАПИТАЛЬНОГО СТРОИТЕЛЬСТВА							
13	4.9.1.1	Заправка транспортных средств	не подлежат установлению			1 этаж	3 метра

Ограничения использования земельных участков и объектов капитального строительства, устанавливаемые в соответствии с законодательством Российской Федерации, определяются пунктом 22 настоящих Правил.

9. Градостроительный регламент территориальной зоны Р1/1

№ п/п	Код ВРИ	Наименование ВРИ	Предельные (минимальные и (или) максимальные) размеры земельных участков, в том числе их площадь, м²		Максимальный процент застройки в границах земельного участка	Предельное количество этажей или предельная высота зданий, строений, сооружений	Минимальные отступы от границ земельных участков в целях определения мест допустимого размещения зданий, строений, сооружений, за пределами которых запрещено строительство зданий, строений, сооружений
			min	max			
ОСНОВНЫЕ ВИДЫ РАЗРЕШЕННОГО ИСПОЛЬЗОВАНИЯ ЗЕМЕЛЬНЫХ УЧАСТКОВ И ОБЪЕКТОВ КАПИТАЛЬНОГО СТРОИТЕЛЬСТВА							
1	3.6.2.	Парки культуры и отдыха	не подлежат установлению				
2	5.1.3	Площадки для занятий спортом	не подлежат установлению				
3	11.1	Общее пользование водными объектами	не подлежат установлению				
4	12.0.2	Благоустройство территории	не подлежат установлению				
5	3.1.1	Предоставление коммунальных услуг	не подлежат установлению				
УСЛОВНО РАЗРЕШЕННЫЕ ВИДЫ ИСПОЛЬЗОВАНИЯ ЗЕМЕЛЬНЫХ УЧАСТКОВ И ОБЪЕКТОВ КАПИТАЛЬНОГО СТРОИТЕЛЬСТВА							
6	3.6.1	Объекты культурно-досуговой деятельности	200	3000	45%	не подлежит установлению	3 метра
7	3.7.1	Осуществление религиозных обрядов	не подлежат установлению				3 метра
8	4.6	Общественное питание	200	1000	50%	не подлежит установлению	3 метра
9	4.8.1	Развлекательные мероприятия	200	3000	45%	не подлежит установлению	3 метра

Ограничения использования земельных участков и объектов капитального строительства, устанавливаемые в соответствии с законодательством Российской Федерации, определяются пунктом 22 настоящих Правил.

10. Градостроительные регламенты территориальных зон СН1/1, СН1

№ п/п	Код ВРИ	Наименование ВРИ	Предельные (минимальные и (или) максимальные) размеры земельных участков, в том числе их площадь, м²		Максимальный процент застройки в границах земельного участка	Предельное количество этажей или предельная высота зданий, строений, сооружений	Минимальные отступы от границ земельных участков в целях определения мест допустимого размещения зданий, строений, сооружений, за пределами которых запрещено строительство зданий, строений, сооружений
			min	max			
ОСНОВНЫЕ ВИДЫ РАЗРЕШЕННОГО ИСПОЛЬЗОВАНИЯ ЗЕМЕЛЬНЫХ УЧАСТКОВ И ОБЪЕКТОВ КАПИТАЛЬНОГО СТРОИТЕЛЬСТВА							
1	12.1	Ритуальная деятельность	не подлежит установлению	400000	не подлежат установлению		3 метра
2	12.0	Земельные участки (территории) общего пользования	не подлежат установлению				
3	12.0.2	Благоустройство территории	не подлежат установлению				
4	3.1.1	Предоставление коммунальных услуг	не подлежат установлению				
УСЛОВНО РАЗРЕШЕННЫЕ ВИДЫ ИСПОЛЬЗОВАНИЯ ЗЕМЕЛЬНЫХ УЧАСТКОВ И ОБЪЕКТОВ КАПИТАЛЬНОГО СТРОИТЕЛЬСТВА							
5	Не устанавливаются						

Ограничения использования земельных участков и объектов капитального строительства, устанавливаемые в соответствии с законодательством Российской Федерации, определяются пунктом 22 настоящих Правил.

11. Градостроительный регламент территориальной зоны СН2

№ п/п	Код ВРИ	Наименование ВРИ	Предельные (минимальные и (или) максимальные) размеры земельных участков, в том числе их площадь, м²		Максимальный процент застройки в границах земельного участка	Предельное количество этажей или предельная высота зданий, строений, сооружений	Минимальные отступы от границ земельных участков в целях определения мест допустимого размещения зданий, строений, сооружений, за пределами которых запрещено строительство зданий, строений, сооружений
			min	max			
ОСНОВНЫЕ ВИДЫ РАЗРЕШЕННОГО ИСПОЛЬЗОВАНИЯ ЗЕМЕЛЬНЫХ УЧАСТКОВ И ОБЪЕКТОВ КАПИТАЛЬНОГО СТРОИТЕЛЬСТВА							
1	12.2	Специальная деятельность	не подлежат установлению				
2	3.1.1	Предоставление коммунальных услуг	не подлежат установлению				
УСЛОВНО РАЗРЕШЕННЫЕ ВИДЫ ИСПОЛЬЗОВАНИЯ ЗЕМЕЛЬНЫХ УЧАСТКОВ И ОБЪЕКТОВ КАПИТАЛЬНОГО СТРОИТЕЛЬСТВА							
3	Не устанавливаются						

Ограничения использования земельных участков и объектов капитального строительства, устанавливаемые в соответствии с законодательством Российской Федерации, определяются пунктом 22 настоящих Правил.

22. Ограничения использования земельных участков и объектов капитального строительства, устанавливаемые в соответствии с законодательством Российской Федерации

1. На территории Архангельского сельского поселения Аннинского муниципального района Воронежской области располагаются следующие зоны с особыми условиями использования территории:

1) защитная зона объекта культурного наследия;

2) охранная зона объектов электроэнергетики (объектов электросетевого хозяйства и объектов по производству электрической энергии);

3) придорожные полосы автомобильных дорог;

4) охранная зона трубопроводов (газопроводов, нефтепроводов и нефтепродуктопроводов, аммиакопроводов);

5) водоохранная (рыбоохранная) зона;

6) прибрежная защитная полоса;

7) зоны санитарной охраны источников питьевого и хозяйственно-бытового водоснабжения, а также устанавливаемые в случаях, предусмотренных Водным кодексом Российской Федерации, в отношении подземных водных объектов зоны специальной охраны;

8) зоны затопления и подтопления;

9) санитарно-защитная зона.

2. Ограничения для зон с особыми условиями использования территории установлены в соответствии с действующими нормативами.

№ п/п	Вид зоны	Ограничения в использовании земельных участков и объектов капитального строительства	Основания установления ограничений
1	Защитная зона объекта культурного наследия	Запрещается строительство объектов капитального строительства и их реконструкция, связанная с изменением их параметров (высоты, количества этажей, площади), за исключением строительства и реконструкции линейных объектов.	Приказ управления по охране объектов культурного наследия Воронежской области от 14.10.2019 № 71-01-07/241 «Об утверждении графического описания местоположения границ (с перечнем координат характерных точек этих границ) защитных зон объектов культурного наследия, расположенных на территории Воронежской области»
2	Охранная зона объектов электроэнергетики (объектов электросетевого хозяйства и объектов по производству электрической энергии)	1. В охранных зонах объектов электросетевого хозяйства, размещенных на земельных участках, запрещается осуществлять любые действия, которые могут нарушить безопасную работу объектов электросетевого хозяйства, в том числе привести к их повреждению или уничтожению, и (или) повлечь причинение вреда жизни, здоровью граждан и имуществу физических или юридических лиц, а также повлечь нанесение экологического	Постановление Правительства Российской Федерации от 24.02.2009 № 160 «О порядке установления охранных зон объектов электросетевого хозяйства и особых условий использования земельных участков, расположенных в границах таких зон»

		ущерба и возникновение пожаров, в том числе: - набрасывать на провода и опоры воздушных линий электропередачи посторонние предметы, а также подниматься на опоры воздушных линий электропередачи; - размещать любые объекты и предметы (материалы) в пределах созданных в соответствии с требованиями нормативно-технических документов проходов и подъездов для доступа к объектам электросетевого хозяйства, а также проводить любые работы и возводить сооружения, которые могут препятствовать доступу к объектам электросетевого хозяйства, без создания необходимых для такого доступа проходов и подъездов; - находиться в пределах огороженной территории и помещениях распределительных устройств и подстанций, открывать двери и люки распределительных устройств и подстанций, производить переключения и подключения в электрических сетях (указанное требование не распространяется на работников, занятых выполнением разрешённых в установленном порядке работ), разводить огонь в пределах охранных зон вводных и распределительных устройств, подстанций, воздушных линий электропередачи, а также в охранных зонах кабельных линий электропередачи; - размещать свалки; - производить работы ударными механизмами, сбрасывать тяжести массой свыше 5 тонн, производить сброс и слив едких и коррозионных веществ и горюче-смазочных материалов (в охранных зонах подземных кабельных линий электропередачи). 2. Для объектов электросетевого хозяйства напряжением свыше 1000 вольт, помимо действий, предусмотренных пунктом 1, запрещается: - складировать или размещать хранилища любых, в том числе горюче-смазочных материалов; - размещать детские и спортивные площадки, стадионы, рынки, торговые точки, полевые станы, загоны для скота, гаражи и стоянки всех видов машин и механизмов, проводить любые мероприятия, связанные с большим скоплением людей, не занятых выполнением разрешённых в установленном порядке работ (в охранных зонах воздушных линий электропередачи);	Постановление Правительства Российской Федерации от 18.11.2013 № 1033 «О порядке установления охранных зон объектов по производству электрической энергии и особых условий использования земельных участков, расположенных в границах таких зон»

		- использовать (запускать) любые летательные аппараты, в том числе воздушных змеев, спортивные модели летательных аппаратов (в охранных зонах воздушных линий электропередачи); - бросать якоря с судов и осуществлять их проход с отданными якорями, цепями, лотами, волокушами и тралами (в охранных зонах подводных кабельных линий электропередачи); - осуществлять проход судов с поднятыми стрелами кранов и других механизмов (в охранных зонах воздушных линий электропередачи). 3. Без письменного решения о согласовании сетевой организации запрещается: - строительство, капитальный ремонт, реконструкция или снос зданий и сооружений; - горные, взрывные, мелиоративные работы, в том числе связанные с временным затоплением земель; - посадка и вырубка деревьев и кустарников; - дноуглубительные, землечерпальные и погрузочно-разгрузочные работы, добыча рыбы, других водных животных и растений придонными орудиями лова, устройство водопоев, колка и заготовка льда (в охранных зонах подводных кабельных линий электропередачи); - проход судов, у которых расстояние по вертикали от верхнего крайнего габарита с грузом или без груза до нижней точки провеса проводов переходов воздушных линий электропередачи через водоёмы менее минимально допустимого расстояния, в том числе с учётом максимального уровня подъёма воды при паводке; - проезд машин и механизмов, имеющих общую высоту с грузом или без груза от поверхности дороги более 4,5 метра (в охранных зонах воздушных линий электропередачи); - земляные работы на глубине более 0,3 метра (на вспахиваемых землях на глубине более 0,45 метра), а также планировка грунта (в охранных зонах подземных кабельных линий электропередачи); - полив сельскохозяйственных культур в случае, если высота струи воды может составить свыше 3 метров (в охранных зонах воздушных линий электропередачи); - полевые сельскохозяйственные работы с применением сельскохозяйственных машин и оборудования высотой более 4	

		метров (в охранных зонах воздушных линий электропередачи) или полевые сельскохозяйственные работы, связанные с вспашкой земли (в охранных зонах кабельных линий электропередачи). 4. Для объектов электросетевого хозяйства напряжением до 1000 вольт, помимо действий, предусмотренных пунктом 3, без письменного решения о согласовании сетевых организаций запрещается: - размещать детские и спортивные площадки, стадионы, рынки, торговые точки, полевые станы, загоны для скота, гаражи и стоянки всех видов машин и механизмов, садовые, огородные земельные участки и иные объекты недвижимости, расположенные в границах территории ведения гражданами садоводства или огородничества для собственных нужд объекты жилищного строительства, в том числе индивидуального (в охранных зонах воздушных линий электропередачи); - складировать или размещать хранилища любых, в том числе горюче-смазочных материалов; - устраивать причалы для стоянки судов, барж и плавучих кранов, бросать якоря с судов и осуществлять их проход с отданными якорями, цепями, лотами, волокушами и тралами (в охранных зонах подводных кабельных линий электропередачи). 5. В охранных зонах объектов по производству электрической энергии запрещается осуществлять действия, которые могут нарушить безопасную работу объектов, в том числе привести к их повреждению или уничтожению и (или) повлечь причинение вреда жизни, здоровью граждан и имуществу физических или юридических лиц, а также нанесение вреда окружающей среде и возникновение пожаров и чрезвычайных ситуаций, а именно: - убирать, перемещать, засыпать и повреждать предупреждающие знаки; - размещать кладбища, скотомогильники, захоронения отходов производства и потребления, радиоактивных, химических, взрывчатых, токсичных, отравляющих и ядовитых веществ; - производить сброс и слив едких и коррозионных веществ, в том числе растворов кислот, щелочей и солей, а также горюче-смазочных материалов;	

		- разводить огонь и размещать какие-либо открытые или закрытые источники огня; - проводить работы, размещать объекты и предметы, возводить сооружения, которые могут препятствовать доступу к объектам, без создания необходимых для такого доступа проходов и подъездов; - производить работы ударными механизмами, сбрасывать тяжести массой свыше 5 тонн; - складировать любые материалы, в том числе взрывоопасные, пожароопасные и горюче-смазочные. 6. Без письменного согласования владельцев объектов по производству электрической энергии запрещается: - размещать детские и спортивные площадки, стадионы, рынки, торговые точки, полевые станы, загоны для скота, гаражи и стоянки всех видов машин и механизмов; - проводить любые мероприятия, связанные с пребыванием людей, не занятых выполнением работ, разрешенных в установленном порядке; - осуществлять горные, взрывные, мелиоративные работы, в том числе связанные с временным затоплением земель.	
3	Придорожные полосы автомобильных дорог	В придорожных полосах федеральных автомобильных дорог общего пользования, в придорожных полосах автомобильных дорог общего пользования регионального или межмуниципального значения запрещается строительство капитальных сооружений, за исключением: - объектов, предназначенных для обслуживания таких автомобильных дорог, их строительства, реконструкции, капитального ремонта, ремонта и содержания; - объектов Государственной инспекции безопасности дорожного движения Министерства внутренних дел Российской Федерации; - объектов дорожного сервиса, рекламных конструкций, информационных щитов и указателей; - инженерных коммуникаций.	Приказ Минтранса России от 13.01.2010 № 4 «Об установлении и использовании придорожных полос автомобильных дорог федерального значения» Постановление правительства Воронежской области от 19.10.2010 № 879 «Об утверждении Порядка установления и использования придорожных полос автомобильных дорог общего пользования регионального или межмуниципального значения Воронежской области»
4	Охранная зона трубопроводов (газопроводов,	1. В охранных зонах трубопроводов запрещается производить всякого рода действия, могущие нарушить нормальную эксплуатацию трубопроводов либо привести к их повреждению, в	Федеральный закон от 31.03.1999 № 69-ФЗ «О газоснабжении в Российской Федерации»

	нефтепроводов и нефтепродуктопроводов, аммиакопроводов)	частности: - перемещать, засыпать и ломать опознавательные и сигнальные знаки, контрольно - измерительные пункты; - открывать люки, калитки и двери необслуживаемых усилительных пунктов кабельной связи, ограждений узлов линейной арматуры, станций катодной и дренажной защиты, линейных и смотровых колодцев и других линейных устройств, открывать и закрывать краны и задвижки, отключать или включать средства связи, энергоснабжения и телемеханики трубопроводов; - устраивать всякого рода свалки, выливать растворы кислот, солей и щелочей; - разрушать берегоукрепительные сооружения, водопропускные устройства, земляные и иные сооружения (устройства), предохраняющие трубопроводы от разрушения, а прилегающую территорию и окружающую местность - от аварийного разлива транспортируемой продукции; - бросать якоря, проходить с отданными якорями, цепями, лотами, волокушами и тралами, производить дноуглубительные и землечерпальные работы; - разводить огонь и размещать какие-либо открытые или закрытые источники огня. 2. В охранных зонах трубопроводов без письменного разрешения предприятий трубопроводного транспорта запрещается: - возводить любые постройки и сооружения; на расстоянии ближе 1000 м от оси аммиакопровода запрещается: строить коллективные сады с жилыми домами, устраивать массовые спортивные соревнования, соревнования с участием зрителей, купания, массовый отдых людей, любительское рыболовство, расположение временных полевых жилищ и станов любого назначения, загоны для скота; - высаживать деревья и кустарники всех видов, складировать корма, удобрения, материалы, сено и солому, располагать коновязи, содержать скот, выделять рыбопромысловые участки, производить добычу рыбы, а также водных животных и растений, устраивать водопои, производить колку и заготовку льда; - сооружать проезды и переезды через трассы трубопроводов, устраивать стоянки автомобильного транспорта, тракторов и	«Правила охраны магистральных трубопроводов», утвержденные Минтопэнерго РФ 29.04.1992, Постановлением Госгортехнадзора РФ от 22.04.1992 № 9 Постановление Госгортехнадзора РФ от 23.11.1994 № 61 «О распространении «Правил охраны магистральных трубопроводов» на магистральные аммиакопроводы» Постановление Правительства Российской Федерации от 08.09.2017 № 1083 «Об утверждении Правил охраны магистральных газопроводов и о внесении изменений в Положение о представлении в федеральный орган исполнительной власти (его территориальные органы), уполномоченный Правительством Российской Федерации на осуществление государственного кадастрового учета, государственной регистрации прав, ведение Единого государственного реестра недвижимости и предоставление сведений, содержащихся в Едином государственном реестре недвижимости, федеральными органами исполнительной власти, органами государственной власти субъектов Российской Федерации и органами местного самоуправления дополнительных сведений, воспроизводимых на публичных кадастровых картах» Постановление Правительства Российской Федерации от 20.11.2000 № 878 «Об утверждении Правил охраны газораспределительных сетей»

		механизмов, размещать сады и огороды; - производить мелиоративные земляные работы, сооружать оросительные и осушительные системы; - производить всякого рода открытые и подземные, горные, строительные, монтажные и взрывные работы, планировку грунта. 3. В охранных зонах магистральных газопроводов запрещается: - перемещать, засыпать, повреждать и разрушать контрольно-измерительные и контрольно-диагностические пункты, предупредительные надписи, опознавательные и сигнальные знаки местонахождения магистральных газопроводов; - открывать двери и люки необслуживаемых усилительных пунктов на кабельных линиях связи, калитки ограждений узлов линейной арматуры, двери установок электрохимической защиты, люки линейных и смотровых колодцев, открывать и закрывать краны, задвижки, отключать и включать средства связи, энергоснабжения, устройства телемеханики магистральных газопроводов; - устраивать свалки, осуществлять сброс и слив едких и коррозионно-агрессивных веществ и горюче-смазочных материалов; - складировать любые материалы, в том числе горюче-смазочные, или размещать хранилища любых материалов; - повреждать берегозащитные, водовыпускные сооружения, земляные и иные сооружения (устройства), предохраняющие магистральный газопровод от разрушения; - осуществлять постановку судов и плавучих объектов на якорь, добычу морских млекопитающих, рыболовство придонными орудиями добычи (вылова) водных биологических ресурсов, плавание с вытравленной якорь-цепью; - проводить дноуглубительные и другие работы, связанные с изменением дна и берегов водных объектов, за исключением работ, необходимых для технического обслуживания объекта магистрального газопровода; - проводить работы с использованием ударно-импульсных устройств и вспомогательных механизмов, сбрасывать грузы; - осуществлять рекреационную деятельность (кроме деятельности по размещению туристских стоянок), разводить костры и размещать источники огня; - огораживать и перегораживать охранные зоны;	

		- размещать какие-либо здания, строения, сооружения, не относящиеся к объектам, указанным в пункте 2 Правил, за исключением объектов, указанных в подпунктах «д» – «к» и «м» пункта 6 Правил, утвержденных Постановлением Правительства РФ от 08.09.2017 № 1083; - осуществлять несанкционированное подключение (присоединение) к магистральному газопроводу. 4. В охранных зонах магистральных газопроводов без письменного разрешения собственника магистрального газопровода или организации, эксплуатирующей магистральный газопровод не допускается: - проведение горных, взрывных, строительных, монтажных, мелиоративных работ, в том числе работ, связанных с затоплением земель; - осуществление посадки и вырубки деревьев и кустарников; - проведение погрузочно-разгрузочных работ, устройство водопоев скота, колка и заготовка льда; - проведение земляных работ на глубине более чем 0,3 метра, планировка грунта; - сооружение запруд на реках и ручьях; - складирование кормов, удобрений, сена, соломы, размещение полевых станов и загонов для скота; - размещение туристских стоянок; - размещение гаражей, стоянок и парковок транспортных средств; - сооружение переездов через магистральные газопроводы; - прокладка инженерных коммуникаций; - проведение инженерных изысканий, связанных с бурением скважин и устройством шурфов; - устройство причалов для судов и пляжей; - проведение работ на объектах транспортной инфраструктуры, находящихся на территории охранной зоны; - проведение работ, связанных с временным затоплением земель, не относящихся к землям сельскохозяйственного назначения. 5. В границах охранной зоны газораспределительных сетей запрещается: - строить объекты жилищно-гражданского и производственного	

		назначения; - сносить и реконструировать мосты, коллекторы, автомобильные и железные дороги с расположенными на них газораспределительными сетями без предварительного выноса этих газопроводов по согласованию с эксплуатационными организациями; - разрушать берегоукрепительные сооружения, водопропускные устройства, земляные и иные сооружения, предохраняющие газораспределительные сети от разрушений; - перемещать, повреждать, засыпать и уничтожать опознавательные знаки, контрольно-измерительные пункты и другие устройства газораспределительных сетей; - устраивать свалки и склады, разливать растворы кислот, солей, щелочей и других химически активных веществ; - огораживать и перегораживать охранные зоны, препятствовать доступу персонала эксплуатационных организаций к газораспределительным сетям, проведению обслуживания и устранению повреждений газораспределительных сетей; - разводить огонь и размещать источники огня; - рыть погреба, копать и обрабатывать почву сельскохозяйственными и мелиоративными орудиями и механизмами на глубину более 0,3 метра; - открывать калитки и двери газорегуляторных пунктов, станций катодной и дренажной защиты, люки подземных колодцев, включать или отключать электроснабжение средств связи, освещения и систем телемеханики; - набрасывать, приставлять и привязывать к опорам и надземным газопроводам, ограждениям и зданиям газораспределительных сетей посторонние предметы, лестницы, влезать на них; - самовольно подключаться к газораспределительным сетям.	
5	Водоохранная зона	В границах водоохраной зоны запрещается: - использование сточных вод в целях регулирования плодородия почв; - размещение кладбищ, скотомогильников, объектов размещения отходов производства и потребления, химических, взрывчатых, токсичных, отравляющих и ядовитых веществ, пунктов захоронения радиоактивных отходов; - осуществление авиационных мер по борьбе с вредными	Водный кодекс Российской Федерации

		организмами; - движение и стоянка транспортных средств (кроме специальных транспортных средств), за исключением их движения по дорогам и стоянки на дорогах и в специально оборудованных местах, имеющих твердое покрытие; - строительство и реконструкция автозаправочных станций, складов горюче-смазочных материалов (за исключением случаев, если автозаправочные станции, склады горюче-смазочных материалов размещены на территориях портов, инфраструктуры внутренних водных путей, в том числе баз (сооружений) для стоянки маломерных судов, объектов органов федеральной службы безопасности), станций технического обслуживания, используемых для технического осмотра и ремонта транспортных средств, осуществление мойки транспортных средств; - размещение специализированных хранилищ пестицидов и агрохимикатов, применение пестицидов и агрохимикатов; - сброс сточных, в том числе дренажных, вод; - разведка и добыча общераспространенных полезных ископаемых (за исключением случаев, если разведка и добыча общераспространенных полезных ископаемых осуществляются пользователями недр, осуществляющими разведку и добычу иных видов полезных ископаемых, в границах предоставленных им в соответствии с законодательством Российской Федерации о недрах горных отводов и (или) геологических отводов на основании утвержденного технического проекта в соответствии со ст. 19.1 Закона Российской Федерации от 21 февраля 1992 года № 2395-1 «О недрах»).	
	Рыбоохранная зона	В границах рыбоохранной зоны запрещается: - использование сточных вод в целях регулирования плодородия почв; - размещение кладбищ, скотомогильников, объектов размещения отходов производства и потребления, химических, взрывчатых, токсичных, отравляющих и ядовитых веществ, пунктов захоронения радиоактивных отходов; - осуществление авиационных мер по борьбе с вредными организмами; - движение и стоянка транспортных средств (кроме специальных транспортных средств), за исключением их движения по дорогам и	Постановление Правительства Российской Федерации от 06.10.2008 № 743 «Об утверждении Правил установления рыбоохранных зон»

		стоянки на дорогах и в специально оборудованных местах, имеющих твердое покрытие; - размещение автозаправочных станций, складов горюче-смазочных материалов (за исключением случаев, если автозаправочные станции, склады горюче-смазочных материалов размещены на территориях портов, судостроительных и судоремонтных организаций, инфраструктуры внутренних водных путей при условии соблюдения требований законодательства в области охраны окружающей среды и Водного кодекса Российской Федерации), станций технического обслуживания, используемых для технического осмотра и ремонта транспортных средств, осуществление мойки транспортного средства; - размещение специализированных хранилищ пестицидов и агрохимикатов, применение пестицидов и агрохимикатов; - сброс сточных, в том числе дренажных, вод; - разведка и добыча общераспространенных полезных ископаемых (за исключением случаев, если разведка и добыча общераспространенных полезных ископаемых осуществляются пользователями недр, осуществляющими разведку и добычу иных видов полезных ископаемых, в границах предоставленных им в соответствии с законодательством Российской Федерации о недрах горных отводов и (или) геологических отводов на основании утвержденного технического проекта в соответствии со статьей 19.1 Закона Российской Федерации «О недрах»); - распашка земель; - размещение отвалов размываемых грунтов; - выпас сельскохозяйственных животных и организация для них летних лагерей, ванн.	
6	Прибрежная защитная полоса	В границах прибрежных защитных полос запрещается: - использование сточных вод в целях регулирования плодородия почв; - размещение кладбищ, скотомогильников, объектов размещения отходов производства и потребления, химических, взрывчатых, токсичных, отравляющих и ядовитых веществ, пунктов захоронения радиоактивных отходов; - осуществление авиационных мер по борьбе с вредными организмами; - движение и стоянка транспортных средств (кроме специальных	Водный кодекс Российской Федерации

		транспортных средств), за исключением их движения по дорогам и стоянки на дорогах и в специально оборудованных местах, имеющих твердое покрытие; - строительство и реконструкция автозаправочных станций, складов горюче-смазочных материалов (за исключением случаев, если автозаправочные станции, склады горюче-смазочных материалов размещены на территориях портов, инфраструктуры внутренних водных путей, в том числе баз (сооружений) для стоянки маломерных судов, объектов органов федеральной службы безопасности), станций технического обслуживания, используемых для технического осмотра и ремонта транспортных средств, осуществление мойки транспортных средств; - размещение специализированных хранилищ пестицидов и агрохимикатов, применение пестицидов и агрохимикатов; - сброс сточных, в том числе дренажных, вод; - разведка и добыча общераспространенных полезных ископаемых (за исключением случаев, если разведка и добыча общераспространенных полезных ископаемых осуществляются пользователями недр, осуществляющими разведку и добычу иных видов полезных ископаемых, в границах предоставленных им в соответствии с законодательством Российской Федерации о недрах горных отводов и (или) геологических отводов на основании утвержденного технического проекта в соответствии со ст. 19.1 Закона Российской Федерации от 21 февраля 1992 года № 2395-1 «О недрах»); - распашка земель; - размещение отвалов размываемых грунтов; - выпас сельскохозяйственных животных и организация для них летних лагерей, ванн.	
7	Зоны санитарной охраны источников питьевого и хозяйственно-бытового водоснабжения, а также устанавливаемые в случаях, предусмотренных Водным кодексом Российской Федерации, в отношении подземных	В зоне санитарной охраны источников питьевого и хозяйственно-бытового водоснабжения запрещается сброс сточных, в том числе дренажных, вод. На территории зоны санитарной охраны подземных источников водоснабжения: 1. В первом поясе не допускается: - посадка высокоствольных деревьев; - все виды строительства, не имеющие непосредственного отношения к эксплуатации, реконструкции и расширению	Водный кодекс Российской Федерации СанПиН 2.1.4.1110-02 «Зоны санитарной охраны источников водоснабжения и водопроводов питьевого назначения»

	водных объектов зоны специальной охраны	водопроводных сооружений, в том числе прокладка трубопроводов различного назначения; - размещение жилых и хозяйственно-бытовых зданий; - проживание людей; - применение ядохимикатов и удобрений. 2. Во втором поясе запрещено: - закачка отработанных вод в подземные горизонты, подземное складирование твёрдых отходов и разработка недр земли; - размещение кладбищ, скотомогильников, полей ассенизации, полей фильтрации, навозохранилищ, силосных траншей, животноводческих и птицеводческих предприятий и других объектов, обусловливающих опасность микробного загрязнения подземных вод; - применение удобрений и ядохимикатов; - рубка леса главного пользования и реконструкции; - размещение складов горюче-смазочных материалов, ядохимикатов и минеральных удобрений, накопителей промстоков, шламохранилищ и других объектов, обусловливающих опасность химического загрязнения подземных вод. Бурение новых скважин и новое строительство, связанное с нарушением почвенного покрова, производится при обязательном согласовании с центром государственного санитарно-эпидемиологического надзора. 3. В третьем поясе запрещено: - закачка отработанных вод в подземные горизонты, подземное складирование твёрдых отходов и разработка недр земли; - размещение складов горюче-смазочных материалов, ядохимикатов и минеральных удобрений, накопителей промстоков, шламохранилищ и других объектов, обусловливающих опасность химического загрязнения подземных вод. Размещение таких объектов допускается в пределах третьего пояса зоны санитарной охраны только при использовании защищённых подземных вод, при условии выполнения специальных мероприятий по защите водоносного горизонта от загрязнения при наличии санитарно-эпидемиологического заключения центра государственного санитарно-эпидемиологического надзора, выданного с учётом	

		заключения органов геологического контроля. Бурение новых скважин и новое строительство, связанное с нарушением почвенного покрова, производится при обязательном согласовании с центром государственного санитарно-эпидемиологического надзора. На территории зоны санитарной охраны поверхностных источников водоснабжения: 1. В первом поясе не допускается: - посадка высокоствольных деревьев; - все виды строительства, не имеющие непосредственного отношения к эксплуатации, реконструкции и расширению водопроводных сооружений, в том числе прокладка трубопроводов различного назначения; - размещение жилых и хозяйственно-бытовых зданий; - проживание людей; - применение ядохимикатов и удобрений; - спуск любых сточных вод, в том числе сточных вод водного транспорта; - купание, стирка белья, водопой скота и другие виды водопользования, оказывающие влияние на качество воды. 2. Во втором поясе не допускается: - рубка леса главного пользования и реконструкции, а также закрепление за лесозаготовительными предприятиями древесины на корню и лесосечного фонда долгосрочного пользования (допускается только рубки ухода и санитарные рубки леса); - расположение стойбищ и выпас скота, а также всякое другое использование водоема и земельных участков, лесных угодий в пределах прибрежной полосы шириной не менее 500 м, которое может привести к ухудшению качества или уменьшению количества воды источника водоснабжения; - отведение сточных вод в зоне водосбора источника водоснабжения, включая его притоки, не отвечающих гигиеническим требованиям к охране поверхностных вод; - размещение кладбищ, скотомогильников, полей ассенизации, полей фильтрации, навозохранилищ, силосных траншей, животноводческих и птицеводческих предприятий и других	

		объектов, обусловливающих опасность микробного загрязнения подземных вод; - применение удобрений и ядохимикатов; - рубка леса главного пользования и реконструкции; - сброс промышленных, сельскохозяйственных, городских и ливневых сточных вод, содержание в которых химических веществ и микроорганизмов превышает установленные санитарными правилами гигиенические нормативы качества воды (с учетом Определения Верховного Суда РФ от 25.09.2014 № АПЛ14-393); - размещение складов горюче-смазочных материалов, ядохимикатов и минеральных удобрений, накопителей промстоков, шламохранилищ и других объектов, обусловливающих опасность химического загрязнения подземных вод. Регулирование отведения территории для нового строительства жилых, промышленных и сельскохозяйственных объектов, а также согласование изменений технологий действующих предприятий, связанных с повышением степени опасности загрязнения сточными водами источника водоснабжения производится при согласовании с центром государственного санитарно-эпидемиологического надзора. Все работы, в том числе добыча песка, гравия, донноуглубительные, в пределах акватории зоны санитарной охраны допускаются по согласованию с центром государственного санитарно - эпидемиологического надзора лишь при обосновании гидрологическими расчетами отсутствия ухудшения качества воды в створе водозабора. Использование химических методов борьбы с эвтрофикацией водоемов допускается при условии применения препаратов, имеющих положительное санитарно - эпидемиологическое заключение государственной санитарно - эпидемиологической службы Российской Федерации. Использование источников водоснабжения в пределах второго пояса зоны санитарной охраны для купания, туризма, водного спорта и рыбной ловли допускается в установленных местах при условии соблюдения гигиенических требований к охране поверхностных вод, а также гигиенических требований к зонам рекреации водных объектов.	

		3. В третьем поясе не допускается отведение сточных вод в зоне водосбора источника водоснабжения, включая его притоки, не отвечающих гигиеническим требованиям к охране поверхностных вод. Регулирование отведения территории для нового строительства жилых, промышленных и сельскохозяйственных объектов, а также согласование изменений технологий действующих предприятий, связанных с повышением степени опасности загрязнения сточными водами источника водоснабжения производится при согласовании с центром государственного санитарно-эпидемиологического надзора. Все работы, в том числе добыча песка, гравия, донноуглубительные, в пределах акватории зоны санитарной охраны допускаются по согласованию с центром государственного санитарно - эпидемиологического надзора лишь при обосновании гидрологическими расчетами отсутствия ухудшения качества воды в створе водозабора. Использование химических методов борьбы с эвтрофикацией водоемов допускается при условии применения препаратов, имеющих положительное санитарно - эпидемиологическое заключение государственной санитарно - эпидемиологической службы Российской Федерации.	
8	Зоны затопления и подтопления	В зонах затопления и подтопления запрещается: - размещение новых населенных пунктов и строительство объектов капитального строительства без обеспечения инженерной защиты таких населенных пунктов и объектов от затопления, подтопления; - использование сточных вод в целях регулирования плодородия почв; - размещение кладбищ, скотомогильников, объектов размещения отходов производства и потребления, химических, взрывчатых, токсичных, отравляющих и ядовитых веществ, пунктов хранения и захоронения радиоактивных отходов; - осуществление авиационных мер по борьбе с вредными организмами.	Водный кодекс Российской Федерации
9	Санитарно-защитная зона	В границах санитарно-защитной зоны не допускается использования земельных участков в целях:	Постановление Правительства Российской Федерации от 03.03.2018 № 222 «Об

		- размещения жилой застройки, объектов образовательного и медицинского назначения, спортивных сооружений открытого типа, организаций отдыха детей и их оздоровления, зон рекреационного назначения и для ведения садоводства; - размещения объектов для производства и хранения лекарственных средств, объектов пищевых отраслей промышленности, оптовых складов продовольственного сырья и пищевой продукции, комплексов водопроводных сооружений для подготовки и хранения питьевой воды, использования земельных участков в целях производства, хранения и переработки сельскохозяйственной продукции, предназначенной для дальнейшего использования в качестве пищевой продукции, если химическое, физическое и (или) биологическое воздействие объекта, в отношении которого установлена санитарно-защитная зона, приведет к нарушению качества и безопасности таких средств, сырья, воды и продукции в соответствии с установленными требованиями.	утверждении Правил установления санитарно-защитных зон и использования земельных участков, расположенных в границах санитарно-защитных зон»

Приложение № 1
к правилам землепользования и застройки
Архангельского сельского поселения
Аннинского муниципального района
Воронежской области

СВЕДЕНИЯ О ГРАНИЦАХ ТЕРРИТОРИАЛЬНЫХ ЗОН, СОДЕРЖАЩИЕ ГРАФИЧЕСКОЕ ОПИСАНИЕ МЕСТОПОЛОЖЕНИЯ ГРАНИЦ ТЕРРИТОРИАЛЬНЫХ ЗОН, ПЕРЕЧЕНЬ КООРДИНАТ ХАРАКТЕРНЫХ ТОЧЕК ГРАНИЦ ТЕРРИТОРИАЛЬНЫХ ЗОН СЕЛА АРХАНГЕЛЬСКОЕ

ОПИСАНИЕ МЕСТОПОЛОЖЕНИЯ ГРАНИЦ

Зона застройки индивидуальными жилыми домами села Архангельское – Ж1/1

(наименование объекта, местоположение границ которого описано
(далее - объект)

Раздел 1

Сведения об объекте		
№ п/п	Характеристики объекта	Описание характеристик
1	2	3
1	Местоположение объекта	Воронежская область, Аннинский муниципальный район, Архангельское сельское поселение, село Архангельское
2	Площадь объекта ± величина погрешности определения площади (Р ± Дельта Р)	9679056+/-10889 м²
3	Иные характеристики объекта	-

Раздел 2

Сведения о местоположении границ объекта					
1. Система координат: МСК - 36, зона 2					
2. Сведения о характерных точках границ объекта					
Обозначение характерных точек границ	Координаты, м		Метод определения координат характерной точки	Средняя квадратическая погрешность положения характерной точки (Mt), м	Описание обозначения точки на местности (при наличии)
	X	Y			
1	2	3	4	5	6
1	493927.02	2213291.00	Картометрический	1.00	-
2	493890.87	2213277.69	Картометрический	1.00	-
3	493792.21	2213258.24	Картометрический	1.00	-
4	493756.13	2213240.69	Картометрический	1.00	-
5	493716.87	2213211.23	Картометрический	1.00	-
6	493670.19	2213170.63	Картометрический	1.00	-
7	493596.28	2213089.75	Картометрический	1.00	-
8	493432.83	2212901.46	Картометрический	1.00	-
9	493410.31	2212882.44	Картометрический	1.00	-
10	493367.49	2212863.08	Картометрический	1.00	-
11	493343.90	2212857.61	Картометрический	1.00	-
12	493309.13	2212862.11	Картометрический	1.00	-
13	493249.49	2212886.53	Картометрический	1.00	-
14	493198.53	2212898.39	Картометрический	1.00	-
15	493138.96	2212918.58	Картометрический	1.00	-
16	493082.68	2212944.75	Картометрический	1.00	-
17	493027.05	2212981.95	Картометрический	1.00	-
18	492982.00	2213043.89	Картометрический	1.00	-
19	492934.26	2213114.27	Картометрический	1.00	-
20	492886.26	2213200.74	Картометрический	1.00	-
21	492821.53	2213275.06	Картометрический	1.00	-
22	492764.53	2213343.59	Картометрический	1.00	-
23	492734.53	2213365.96	Картометрический	1.00	-
24	492713.23	2213374.93	Картометрический	1.00	-
25	492704.71	2213378.17	Картометрический	1.00	-
26	492675.90	2213381.08	Картометрический	1.00	-
27	492653.11	2213378.16	Картометрический	1.00	-
28	492614.40	2213365.65	Картометрический	1.00	-
29	492587.60	2213349.95	Картометрический	1.00	-
30	492547.43	2213323.86	Картометрический	1.00	-
31	492538.39	2213308.46	Картометрический	1.00	-
32	492529.39	2213290.51	Картометрический	1.00	-
33	492523.39	2213245.51	Картометрический	1.00	-
34	492514.85	2213151.32	Картометрический	1.00	-
35	492495.90	2213121.34	Картометрический	1.00	-

1	2	3	4	5	6
36	492481.76	2213107.55	Картометрический	1.00	-
37	492457.42	2213096.13	Картометрический	1.00	-
38	492439.68	2213094.14	Картометрический	1.00	-
39	492356.67	2213100.38	Картометрический	1.00	-
40	492277.10	2213102.44	Картометрический	1.00	-
41	492205.99	2213105.48	Картометрический	1.00	-
42	492167.94	2213104.00	Картометрический	1.00	-
43	492107.13	2213097.90	Картометрический	1.00	-
44	492058.94	2213096.25	Картометрический	1.00	-
45	492035.15	2213101.78	Картометрический	1.00	-
46	491973.02	2213123.62	Картометрический	1.00	-
47	491916.68	2213153.18	Картометрический	1.00	-
48	491886.90	2213162.85	Картометрический	1.00	-
49	491848.94	2213156.29	Картометрический	1.00	-
50	491817.08	2213139.66	Картометрический	1.00	-
51	491792.19	2213110.43	Картометрический	1.00	-
52	491788.46	2213081.56	Картометрический	1.00	-
53	491796.53	2213054.58	Картометрический	1.00	-
54	491829.43	2213011.07	Картометрический	1.00	-
55	491857.20	2212970.02	Картометрический	1.00	-
56	491864.31	2212949.80	Картометрический	1.00	-
57	491859.01	2212914.22	Картометрический	1.00	-
58	491859.00	2212914.13	Картометрический	1.00	-
59	491840.86	2212886.71	Картометрический	1.00	-
60	491804.05	2212870.91	Картометрический	1.00	-
61	491803.90	2212870.84	Картометрический	1.00	-
62	491772.64	2212868.63	Картометрический	1.00	-
63	491772.47	2212868.66	Картометрический	1.00	-
64	491758.20	2212871.78	Картометрический	1.00	-
65	491696.57	2212913.96	Картометрический	1.00	-
66	491612.88	2212959.16	Картометрический	1.00	-
67	491612.33	2212959.27	Картометрический	1.00	-
68	491574.68	2212966.99	Картометрический	1.00	-
69	491537.43	2212968.07	Картометрический	1.00	-
70	491512.21	2212959.17	Картометрический	1.00	-
71	491473.62	2212939.89	Картометрический	1.00	-
72	491457.17	2212912.51	Картометрический	1.00	-
73	491457.17	2212912.50	Картометрический	1.00	-
74	491454.22	2212887.03	Картометрический	1.00	-
75	491445.64	2212844.52	Картометрический	1.00	-
76	491426.76	2212828.36	Картометрический	1.00	-
77	491426.46	2212828.10	Картометрический	1.00	-
78	491397.01	2212818.29	Картометрический	1.00	-
79	491374.98	2212820.47	Картометрический	1.00	-
80	491374.74	2212820.57	Картометрический	1.00	-
81	491343.61	2212834.27	Картометрический	1.00	-
82	491343.44	2212834.34	Картометрический	1.00	-
83	491321.89	2212857.71	Картометрический	1.00	-

1	2	3	4	5	6
84	491291.48	2212904.65	Картометрический	1.00	-
85	491268.00	2212954.61	Картометрический	1.00	-
86	491267.77	2212955.09	Картометрический	1.00	-
87	491254.25	2213004.78	Картометрический	1.00	-
88	491254.23	2213004.85	Картометрический	1.00	-
89	491242.93	2213022.46	Картометрический	1.00	-
90	491233.38	2213036.70	Картометрический	1.00	-
91	491233.07	2213036.89	Картометрический	1.00	-
92	491213.73	2213048.24	Картометрический	1.00	-
93	491213.27	2213048.31	Картометрический	1.00	-
94	491186.58	2213052.87	Картометрический	1.00	-
95	491168.84	2213053.41	Картометрический	1.00	-
96	491168.80	2213053.42	Картометрический	1.00	-
97	491146.88	2213048.81	Картометрический	1.00	-
98	491146.83	2213048.76	Картометрический	1.00	-
99	491131.93	2213032.46	Картометрический	1.00	-
100	491118.11	2213000.04	Картометрический	1.00	-
101	491109.73	2212945.67	Картометрический	1.00	-
102	491103.49	2212865.07	Картометрический	1.00	-
103	491103.49	2212865.04	Картометрический	1.00	-
104	491109.30	2212821.96	Картометрический	1.00	-
105	491107.46	2212781.26	Картометрический	1.00	-
106	491094.45	2212750.54	Картометрический	1.00	-
107	491079.51	2212733.34	Картометрический	1.00	-
108	491056.91	2212719.41	Картометрический	1.00	-
109	491035.81	2212716.51	Картометрический	1.00	-
110	491006.07	2212723.64	Картометрический	1.00	-
111	490941.95	2212763.24	Картометрический	1.00	-
112	490912.96	2212776.31	Картометрический	1.00	-
113	490867.90	2212789.12	Картометрический	1.00	-
114	490826.43	2212790.12	Картометрический	1.00	-
115	490798.59	2212785.42	Картометрический	1.00	-
116	490766.65	2212773.02	Картометрический	1.00	-
117	490733.28	2212745.35	Картометрический	1.00	-
118	490709.04	2212728.00	Картометрический	1.00	-
119	490660.18	2212716.17	Картометрический	1.00	-
120	490660.08	2212716.16	Картометрический	1.00	-
121	490607.01	2212708.50	Картометрический	1.00	-
122	490574.95	2212702.88	Картометрический	1.00	-
123	490549.04	2212684.66	Картометрический	1.00	-
124	490526.67	2212657.17	Картометрический	1.00	-
125	490511.12	2212626.41	Картометрический	1.00	-
126	490517.66	2212590.08	Картометрический	1.00	-
127	490533.58	2212549.68	Картометрический	1.00	-
128	490547.05	2212504.15	Картометрический	1.00	-
129	490553.76	2212457.66	Картометрический	1.00	-
130	490569.45	2212430.81	Картометрический	1.00	-
131	490595.20	2212409.21	Картометрический	1.00	-

1	2	3	4	5	6
132	490619.86	2212402.00	Картометрический	1.00	-
133	490662.17	2212401.01	Картометрический	1.00	-
134	490698.60	2212398.23	Картометрический	1.00	-
135	490717.28	2212394.31	Картометрический	1.00	-
136	490748.12	2212371.94	Картометрический	1.00	-
137	490774.98	2212335.11	Картометрический	1.00	-
138	490782.94	2212314.91	Картометрический	1.00	-
139	490782.52	2212289.48	Картометрический	1.00	-
140	490773.68	2212262.22	Картометрический	1.00	-
141	490755.49	2212237.35	Картометрический	1.00	-
142	490712.79	2212211.22	Картометрический	1.00	-
143	490666.51	2212196.89	Картометрический	1.00	-
144	490632.68	2212196.32	Картометрический	1.00	-
145	490580.83	2212210.74	Картометрический	1.00	-
146	490572.32	2212213.11	Картометрический	1.00	-
147	490442.76	2212269.40	Картометрический	1.00	-
148	490413.83	2212279.09	Картометрический	1.00	-
149	490413.64	2212279.15	Картометрический	1.00	-
150	490311.45	2212311.48	Картометрический	1.00	-
151	490265.68	2212324.74	Картометрический	1.00	-
152	490228.42	2212330.43	Картометрический	1.00	-
153	490203.89	2212330.26	Картометрический	1.00	-
154	490143.00	2212326.47	Картометрический	1.00	-
155	490101.58	2212321.11	Картометрический	1.00	-
156	490006.88	2212314.55	Картометрический	1.00	-
157	489950.21	2212312.48	Картометрический	1.00	-
158	489932.43	2212314.06	Картометрический	1.00	-
159	489918.10	2212305.55	Картометрический	1.00	-
160	489873.82	2212302.13	Картометрический	1.00	-
161	489860.77	2212309.24	Картометрический	1.00	-
162	489819.38	2212333.50	Картометрический	1.00	-
163	489791.91	2212361.36	Картометрический	1.00	-
164	489764.63	2212382.73	Картометрический	1.00	-
165	489742.36	2212387.12	Картометрический	1.00	-
166	489709.90	2212396.09	Картометрический	1.00	-
167	489673.80	2212411.00	Картометрический	1.00	-
168	489661.40	2212414.10	Картометрический	1.00	-
169	489642.03	2212422.62	Картометрический	1.00	-
170	489598.26	2212431.53	Картометрический	1.00	-
171	489577.73	2212440.05	Картометрический	1.00	-
172	489539.57	2212455.35	Картометрический	1.00	-
173	489517.68	2212459.03	Картометрический	1.00	-
174	489484.37	2212447.80	Картометрический	1.00	-
175	489461.91	2212434.63	Картометрический	1.00	-
176	489449.51	2212415.26	Картометрический	1.00	-
177	489437.11	2212392.41	Картометрический	1.00	-
178	489436.73	2212362.58	Картометрический	1.00	-
179	489446.80	2212331.20	Картометрический	1.00	-

1	2	3	4	5	6
180	489453.38	2212301.38	Картометрический	1.00	-
181	489447.57	2212278.91	Картометрический	1.00	-
182	489433.63	2212261.48	Картометрический	1.00	-
183	489409.61	2212243.27	Картометрический	1.00	-
184	489385.10	2212229.54	Картометрический	1.00	-
185	489410.95	2212158.33	Аналитический	0.10	-
186	489415.44	2212145.36	Аналитический	0.10	-
187	489416.44	2212131.89	Аналитический	0.10	-
188	489444.88	2212038.10	Аналитический	0.10	-
189	489454.36	2212000.18	Аналитический	0.10	-
190	489455.42	2211988.59	Аналитический	0.10	-
191	489452.82	2211988.59	Аналитический	0.10	-
192	489450.84	2211988.83	Аналитический	0.10	-
193	489451.99	2211982.38	Аналитический	0.10	-
194	489453.27	2211982.91	Аналитический	0.10	-
195	489456.12	2211983.59	Аналитический	0.10	-
196	489464.91	2211983.64	Картометрический	1.00	-
197	489473.14	2211939.19	Картометрический	1.00	-
198	489495.80	2211818.52	Картометрический	1.00	-
199	489499.67	2211800.12	Картометрический	1.00	-
200	489502.78	2211782.92	Аналитический	0.10	-
201	489526.64	2211787.06	Аналитический	0.10	-
202	489530.88	2211761.28	Аналитический	0.10	-
203	489527.75	2211760.69	Аналитический	0.10	-
204	489532.05	2211739.63	Аналитический	0.10	-
205	489539.00	2211691.50	Аналитический	0.10	-
206	489652.30	2211699.47	Аналитический	0.10	-
207	489713.29	2211704.77	Аналитический	0.10	-
208	489749.02	2211708.13	Картометрический	1.00	-
209	489745.46	2211742.02	Картометрический	1.00	-
210	489755.31	2211743.89	Картометрический	1.00	-
211	489805.82	2211752.03	Картометрический	1.00	-
212	489824.87	2211751.70	Картометрический	1.00	-
213	489828.08	2211735.50	Картометрический	1.00	-
214	489877.08	2211742.52	Картометрический	1.00	-
215	489880.27	2211724.20	Картометрический	1.00	-
216	489891.50	2211705.22	Картометрический	1.00	-
217	489885.25	2211693.59	Картометрический	1.00	-
218	489887.63	2211675.05	Картометрический	1.00	-
219	489870.19	2211672.68	Картометрический	1.00	-
220	489794.27	2211657.57	Картометрический	1.00	-
221	489754.89	2211631.59	Аналитический	0.10	-
222	489750.44	2211628.79	Аналитический	0.10	-
223	489734.04	2211627.02	Аналитический	0.10	-
224	489724.62	2211626.47	Аналитический	0.10	-
225	489714.27	2211626.27	Аналитический	0.10	-
226	489697.99	2211625.96	Аналитический	0.10	-
227	489672.34	2211623.72	Аналитический	0.10	-

1	2	3	4	5	6
228	489659.27	2211622.58	Аналитический	0.10	-
229	489594.34	2211611.15	Аналитический	0.10	-
230	489549.24	2211605.77	Аналитический	0.10	-
231	489547.18	2211624.30	Аналитический	0.10	-
232	489521.70	2211620.58	Картометрический	1.00	-
233	489524.27	2211571.58	Картометрический	1.00	-
234	489525.24	2211521.41	Картометрический	1.00	-
235	489527.19	2211487.73	Аналитический	0.10	-
236	489587.52	2211492.20	Картометрический	1.00	-
237	489656.11	2211503.13	Картометрический	1.00	-
238	489749.22	2211517.97	Картометрический	1.00	-
239	489812.89	2211526.18	Картометрический	1.00	-
240	489909.83	2211538.67	Картометрический	1.00	-
241	490002.97	2211550.23	Картометрический	1.00	-
242	490098.34	2211562.06	Картометрический	1.00	-
243	490108.57	2211565.22	Картометрический	1.00	-
244	490116.74	2211567.74	Картометрический	1.00	-
245	490124.73	2211572.31	Картометрический	1.00	-
246	490140.46	2211572.46	Картометрический	1.00	-
247	490204.83	2211574.97	Картометрический	1.00	-
248	490301.96	2211586.98	Картометрический	1.00	-
249	490393.96	2211598.36	Картометрический	1.00	-
250	490487.89	2211609.98	Картометрический	1.00	-
251	490572.11	2211620.75	Картометрический	1.00	-
252	490631.72	2211628.38	Картометрический	1.00	-
253	490693.52	2211636.29	Картометрический	1.00	-
254	490794.23	2211649.17	Картометрический	1.00	-
255	490909.43	2211662.77	Картометрический	1.00	-
256	491011.50	2211674.83	Картометрический	1.00	-
257	491110.28	2211686.50	Картометрический	1.00	-
258	491217.94	2211699.21	Картометрический	1.00	-
259	491354.62	2211716.79	Картометрический	1.00	-
260	491398.33	2211730.90	Картометрический	1.00	-
261	491461.38	2211774.13	Картометрический	1.00	-
262	491472.86	2211782.00	Картометрический	1.00	-
263	491588.07	2211865.94	Картометрический	1.00	-
264	491625.89	2211892.58	Картометрический	1.00	-
265	491659.19	2211912.38	Картометрический	1.00	-
266	491692.49	2211928.13	Картометрический	1.00	-
267	491750.31	2211944.11	Картометрический	1.00	-
268	491764.17	2211945.91	Картометрический	1.00	-
269	491805.88	2211951.31	Картометрический	1.00	-
270	491848.86	2211950.64	Картометрический	1.00	-
271	491893.77	2211947.20	Картометрический	1.00	-
272	491900.26	2211949.69	Картометрический	1.00	-
273	491906.19	2211949.88	Картометрический	1.00	-
274	491913.48	2211949.35	Картометрический	1.00	-
275	491919.33	2211946.43	Картометрический	1.00	-

1	2	3	4	5	6
276	492029.25	2211937.62	Картометрический	1.00	-
277	492129.51	2211929.59	Картометрический	1.00	-
278	492233.98	2211921.22	Картометрический	1.00	-
279	492262.13	2211918.96	Картометрический	1.00	-
280	492300.86	2211914.42	Картометрический	1.00	-
281	492451.58	2211900.82	Картометрический	1.00	-
282	492579.17	2211887.20	Картометрический	1.00	-
283	492693.11	2211875.90	Картометрический	1.00	-
284	492785.48	2211866.74	Картометрический	1.00	-
285	492811.60	2211865.67	Картометрический	1.00	-
286	492878.19	2211872.74	Картометрический	1.00	-
287	492965.65	2211881.98	Картометрический	1.00	-
288	493001.68	2211887.06	Картометрический	1.00	-
289	493022.04	2211887.73	Картометрический	1.00	-
290	493022.76	2212008.28	Картометрический	1.00	-
291	492894.03	2212025.68	Картометрический	1.00	-
292	492826.59	2212044.70	Картометрический	1.00	-
293	492694.98	2212086.42	Картометрический	1.00	-
294	492620.13	2212105.44	Картометрический	1.00	-
295	492561.51	2212106.63	Картометрический	1.00	-
296	492456.28	2212122.57	Картометрический	1.00	-
297	492407.51	2212154.80	Картометрический	1.00	-
298	492372.77	2212198.84	Картометрический	1.00	-
299	492340.97	2212244.05	Картометрический	1.00	-
300	492288.05	2212462.07	Картометрический	1.00	-
301	492290.81	2212574.90	Картометрический	1.00	-
302	492285.83	2212633.38	Картометрический	1.00	-
303	492269.11	2212701.27	Картометрический	1.00	-
304	492347.88	2212712.47	Картометрический	1.00	-
305	492375.06	2212489.30	Картометрический	1.00	-
306	492457.41	2212502.18	Картометрический	1.00	-
307	492461.61	2212503.94	Картометрический	1.00	-
308	492476.62	2212429.18	Картометрический	1.00	-
309	492504.49	2212434.06	Картометрический	1.00	-
310	492508.25	2212417.27	Картометрический	1.00	-
311	492513.20	2212402.68	Картометрический	1.00	-
312	492521.95	2212385.17	Картометрический	1.00	-
313	492535.06	2212355.87	Картометрический	1.00	-
314	492694.09	2212415.47	Картометрический	1.00	-
315	492588.47	2212754.32	Картометрический	1.00	-
316	492655.85	2212762.78	Картометрический	1.00	-
317	492658.54	2212763.12	Картометрический	1.00	-
318	492796.99	2212780.68	Картометрический	1.00	-
319	492821.49	2212782.79	Картометрический	1.00	-
320	492942.96	2212684.31	Картометрический	1.00	-
321	493095.05	2212693.10	Картометрический	1.00	-
322	493268.37	2212707.13	Картометрический	1.00	-
323	493281.79	2212645.93	Картометрический	1.00	-

1	2	3	4	5	6
324	493531.48	2212632.92	Картометрический	1.00	-
325	493519.26	2212571.56	Картометрический	1.00	-
326	493512.69	2212535.07	Картометрический	1.00	-
327	493501.88	2212470.89	Картометрический	1.00	-
328	493542.04	2212451.68	Картометрический	1.00	-
329	493606.25	2212456.99	Картометрический	1.00	-
330	493644.29	2212458.47	Картометрический	1.00	-
331	493645.18	2212406.71	Картометрический	1.00	-
332	493777.12	2212385.19	Картометрический	1.00	-
333	493803.14	2212380.67	Картометрический	1.00	-
334	493794.26	2212395.74	Картометрический	1.00	-
335	493800.98	2212473.78	Картометрический	1.00	-
336	493825.54	2212575.05	Картометрический	1.00	-
337	493830.28	2212611.10	Картометрический	1.00	-
338	493834.00	2212692.40	Картометрический	1.00	-
339	493835.61	2212764.06	Картометрический	1.00	-
340	493817.79	2212801.13	Картометрический	1.00	-
341	493643.08	2212826.17	Картометрический	1.00	-
342	493630.55	2212866.63	Картометрический	1.00	-
343	493616.99	2212917.25	Картометрический	1.00	-
344	493665.19	2212918.90	Картометрический	1.00	-
345	493692.12	2212926.97	Картометрический	1.00	-
346	493738.03	2212963.33	Картометрический	1.00	-
347	493788.41	2213035.34	Картометрический	1.00	-
348	493861.22	2213081.47	Картометрический	1.00	-
349	493883.98	2213097.76	Картометрический	1.00	-
350	493901.19	2213119.42	Картометрический	1.00	-
351	493907.24	2213161.03	Картометрический	1.00	-
352	493967.31	2213210.33	Картометрический	1.00	-
1	493927.02	2213291.00	Картометрический	1.00	-
353	490520.52	2211825.87	Картометрический	1.00	-
354	490459.73	2211816.21	Картометрический	1.00	-
355	490465.91	2211780.86	Картометрический	1.00	-
356	490525.18	2211788.99	Картометрический	1.00	-
353	490520.52	2211825.87	Картометрический	1.00	-
357	490166.06	2211917.41	Картометрический	1.00	-
358	490152.91	2212004.46	Картометрический	1.00	-
359	490132.80	2212002.83	Картометрический	1.00	-
360	490141.72	2211915.44	Картометрический	1.00	-
357	490166.06	2211917.41	Картометрический	1.00	-
361	492995.23	2211797.76	Картометрический	1.00	-
362	492990.67	2211838.53	Картометрический	1.00	-
363	492988.85	2211863.66	Картометрический	1.00	-
364	492988.97	2211866.13	Картометрический	1.00	-
365	492969.92	2211863.66	Картометрический	1.00	-

1	2	3	4	5	6
366	492965.48	2211863.20	Картометрический	1.00	-
367	492871.74	2211853.53	Картометрический	1.00	-
368	492874.78	2211837.17	Картометрический	1.00	-
369	492901.02	2211817.70	Картометрический	1.00	-
370	492927.26	2211790.35	Картометрический	1.00	-
361	492995.23	2211797.76	Картометрический	1.00	-
371	491416.94	2211484.31	Картометрический	1.00	-
372	491398.30	2211517.34	Картометрический	1.00	-
373	491394.90	2211545.30	Картометрический	1.00	-
374	491411.79	2211572.43	Картометрический	1.00	-
375	491420.20	2211620.74	Картометрический	1.00	-
376	491420.97	2211702.09	Картометрический	1.00	-
377	491456.42	2211749.20	Картометрический	1.00	-
378	491438.18	2211736.14	Картометрический	1.00	-
379	491407.11	2211716.28	Картометрический	1.00	-
380	491380.33	2211705.57	Картометрический	1.00	-
381	491356.42	2211699.92	Картометрический	1.00	-
382	491308.58	2211693.57	Картометрический	1.00	-
383	491219.83	2211681.78	Картометрический	1.00	-
384	491098.69	2211667.32	Картометрический	1.00	-
385	490996.76	2211655.16	Картометрический	1.00	-
386	490893.04	2211642.78	Картометрический	1.00	-
387	490795.54	2211631.14	Картометрический	1.00	-
388	490718.32	2211621.75	Картометрический	1.00	-
389	490634.62	2211611.57	Картометрический	1.00	-
390	490489.74	2211593.96	Картометрический	1.00	-
391	490430.68	2211586.03	Картометрический	1.00	-
392	490326.20	2211572.00	Картометрический	1.00	-
393	490227.92	2211558.80	Картометрический	1.00	-
394	490145.80	2211548.95	Картометрический	1.00	-
395	490129.17	2211545.41	Картометрический	1.00	-
396	490117.09	2211542.27	Картометрический	1.00	-
397	490108.96	2211542.36	Картометрический	1.00	-
398	490102.93	2211543.70	Картометрический	1.00	-
399	490007.81	2211532.21	Картометрический	1.00	-
400	489910.11	2211520.41	Картометрический	1.00	-
401	489823.81	2211509.24	Картометрический	1.00	-
402	489754.31	2211500.24	Картометрический	1.00	-
403	489669.84	2211486.42	Картометрический	1.00	-
404	489589.12	2211473.21	Картометрический	1.00	-
405	489528.74	2211468.97	Аналитический	0.10	-
406	489524.86	2211466.12	Аналитический	0.10	-
407	489525.71	2211454.49	Аналитический	0.10	-
408	489531.76	2211400.87	Аналитический	0.10	-
409	489536.12	2211359.25	Аналитический	0.10	-
410	489539.14	2211330.61	Аналитический	0.10	-
411	489541.28	2211293.70	Аналитический	0.10	-

1	2	3	4	5	6
412	489542.08	2211283.25	Аналитический	0.10	-
413	489547.20	2211282.54	Аналитический	0.10	-
414	489546.97	2211277.59	Аналитический	0.10	-
415	489547.39	2211270.39	Аналитический	0.10	-
416	489547.25	2211267.76	Аналитический	0.10	-
417	489545.89	2211265.57	Аналитический	0.10	-
418	489548.54	2211265.90	Аналитический	0.10	-
419	489548.52	2211258.28	Аналитический	0.10	-
420	489541.39	2211258.38	Аналитический	0.10	-
421	489542.94	2211231.39	Аналитический	0.10	-
422	489542.34	2211146.84	Аналитический	0.10	-
423	489539.98	2211107.68	Аналитический	0.10	-
424	489536.91	2211075.59	Аналитический	0.10	-
425	489532.54	2211047.58	Аналитический	0.10	-
426	489526.79	2211011.62	Аналитический	0.10	-
427	489529.86	2211007.77	Аналитический	0.10	-
428	489527.57	2210998.70	Аналитический	0.10	-
429	489540.40	2210996.60	Аналитический	0.10	-
430	489575.65	2210990.54	Картометрический	1.00	-
431	489600.59	2210983.15	Картометрический	1.00	-
432	489624.38	2211045.86	Картометрический	1.00	-
433	489820.32	2210946.97	Картометрический	1.00	-
434	489917.70	2210925.47	Картометрический	1.00	-
435	489937.19	2210919.65	Картометрический	1.00	-
436	489964.31	2210908.78	Картометрический	1.00	-
437	489957.89	2210849.46	Картометрический	1.00	-
438	490110.20	2210836.73	Картометрический	1.00	-
439	490108.02	2210921.41	Картометрический	1.00	-
440	490121.43	2210942.66	Картометрический	1.00	-
441	490159.35	2210959.78	Картометрический	1.00	-
442	490169.63	2210961.06	Картометрический	1.00	-
443	490161.35	2210989.18	Картометрический	1.00	-
444	490154.06	2211031.20	Картометрический	1.00	-
445	490147.37	2211073.04	Картометрический	1.00	-
446	490186.80	2211085.33	Картометрический	1.00	-
447	490210.51	2211090.73	Картометрический	1.00	-
448	490229.40	2211095.23	Картометрический	1.00	-
449	490235.02	2211073.69	Картометрический	1.00	-
450	490238.92	2211072.62	Картометрический	1.00	-
451	490243.77	2211048.69	Картометрический	1.00	-
452	490248.55	2211045.65	Картометрический	1.00	-
453	490254.01	2211019.22	Картометрический	1.00	-
454	490269.18	2211020.35	Картометрический	1.00	-
455	490274.99	2210992.85	Картометрический	1.00	-
456	490287.32	2210921.53	Картометрический	1.00	-
457	490329.72	2210901.43	Картометрический	1.00	-
458	490424.19	2210919.62	Картометрический	1.00	-
459	490518.35	2210947.16	Картометрический	1.00	-

1	2	3	4	5	6
460	490489.17	2211095.20	Картометрический	1.00	-
461	490498.35	2211096.95	Аналитический	0.10	-
462	490650.13	2211126.92	Картометрический	1.00	-
463	490740.45	2211142.60	Картометрический	1.00	-
464	490695.70	2211237.12	Картометрический	1.00	-
465	490766.74	2211250.74	Картометрический	1.00	-
466	490818.36	2211216.04	Картометрический	1.00	-
467	490913.07	2211241.54	Картометрический	1.00	-
468	491224.25	2211318.90	Картометрический	1.00	-
469	491179.31	2211504.00	Картометрический	1.00	-
470	491305.29	2211487.60	Картометрический	1.00	-
371	491416.94	2211484.31	Картометрический	1.00	-
471	489735.39	2211196.99	Картометрический	1.00	-
472	489740.21	2211258.02	Картометрический	1.00	-
473	489743.15	2211277.80	Картометрический	1.00	-
474	489740.81	2211277.95	Картометрический	1.00	-
475	489681.15	2211278.73	Картометрический	1.00	-
476	489643.19	2211270.98	Картометрический	1.00	-
477	489643.97	2211133.46	Картометрический	1.00	-
478	489657.91	2211143.93	Картометрический	1.00	-
479	489672.63	2211148.96	Картометрический	1.00	-
480	489722.22	2211140.44	Картометрический	1.00	-
471	489735.39	2211196.99	Картометрический	1.00	-
481	489286.31	2210354.91	Картометрический	1.00	-
482	489302.22	2210414.22	Аналитический	0.10	-
483	489327.91	2210483.82	Аналитический	0.10	-
484	489343.44	2210533.03	Аналитический	0.10	-
485	489367.80	2210604.54	Аналитический	0.10	-
486	489416.84	2210754.00	Аналитический	0.10	-
487	489472.62	2210928.48	Аналитический	0.10	-
488	489496.83	2211006.02	Аналитический	0.10	-
489	489509.42	2211076.11	Аналитический	0.10	-
490	489511.98	2211102.53	Аналитический	0.10	-
491	489514.42	2211152.44	Аналитический	0.10	-
492	489514.23	2211239.52	Аналитический	0.10	-
493	489513.57	2211250.40	Аналитический	0.10	-
494	489508.43	2211250.76	Аналитический	0.10	-
495	489507.25	2211254.55	Аналитический	0.10	-
496	489513.26	2211255.81	Аналитический	0.10	-
497	489512.54	2211267.91	Аналитический	0.10	-
498	489507.21	2211266.79	Аналитический	0.10	-
499	489506.40	2211273.46	Аналитический	0.10	-
500	489512.13	2211274.83	Аналитический	0.10	-
501	489505.22	2211340.35	Аналитический	0.10	-
502	489500.27	2211366.31	Аналитический	0.10	-
503	489499.97	2211384.77	Аналитический	0.10	-

1	2	3	4	5	6
504	489499.67	2211391.97	Аналитический	0.10	-
505	489497.76	2211393.03	Аналитический	0.10	-
506	489495.49	2211397.41	Аналитический	0.10	-
507	489497.42	2211400.37	Аналитический	0.10	-
508	489498.47	2211403.82	Аналитический	0.10	-
509	489496.37	2211405.18	Аналитический	0.10	-
510	489495.17	2211407.28	Аналитический	0.10	-
511	489497.12	2211414.48	Аналитический	0.10	-
512	489496.22	2211427.98	Аналитический	0.10	-
513	489494.72	2211445.84	Аналитический	0.10	-
514	489490.15	2211464.85	Аналитический	0.10	-
515	489469.42	2211464.64	Аналитический	0.10	-
516	489469.20	2211466.87	Аналитический	0.10	-
517	489441.18	2211464.91	Картометрический	1.00	-
518	489326.22	2211448.60	Картометрический	1.00	-
519	489221.15	2211433.69	Картометрический	1.00	-
520	489132.12	2211421.06	Картометрический	1.00	-
521	489102.76	2211416.12	Картометрический	1.00	-
522	489005.36	2211399.74	Картометрический	1.00	-
523	488927.20	2211386.60	Картометрический	1.00	-
524	488919.35	2211385.28	Картометрический	1.00	-
525	488881.44	2211378.90	Картометрический	1.00	-
526	488752.70	2211365.45	Картометрический	1.00	-
527	488627.67	2211352.39	Картометрический	1.00	-
528	488563.10	2211345.64	Картометрический	1.00	-
529	488517.41	2211339.85	Картометрический	1.00	-
530	488475.96	2211330.40	Картометрический	1.00	-
531	488451.49	2211322.73	Картометрический	1.00	-
532	488394.63	2211285.35	Картометрический	1.00	-
533	488325.98	2211238.27	Картометрический	1.00	-
534	488264.42	2211196.05	Картометрический	1.00	-
535	488204.42	2211154.91	Картометрический	1.00	-
536	488175.61	2211142.38	Картометрический	1.00	-
537	488100.72	2211116.68	Картометрический	1.00	-
538	488047.61	2211095.83	Картометрический	1.00	-
539	488055.56	2211037.43	Картометрический	1.00	-
540	488060.52	2211005.38	Картометрический	1.00	-
541	488102.49	2211013.77	Картометрический	1.00	-
542	488105.72	2210977.41	Картометрический	1.00	-
543	488143.70	2210879.64	Картометрический	1.00	-
544	488196.22	2210799.65	Картометрический	1.00	-
545	488243.89	2210760.06	Картометрический	1.00	-
546	488281.55	2210714.18	Картометрический	1.00	-
547	488297.42	2210667.53	Картометрический	1.00	-
548	488297.22	2210644.51	Картометрический	1.00	-
549	488450.32	2210628.77	Картометрический	1.00	-
550	488550.04	2210616.33	Картометрический	1.00	-
551	488607.37	2210614.00	Картометрический	1.00	-

1	2	3	4	5	6
552	488651.93	2210602.00	Картометрический	1.00	-
553	488655.42	2210468.35	Картометрический	1.00	-
554	488617.06	2210439.70	Картометрический	1.00	-
555	488623.30	2210345.44	Картометрический	1.00	-
556	488674.55	2210314.05	Картометрический	1.00	-
557	488696.67	2210290.45	Картометрический	1.00	-
558	488672.36	2210104.84	Картометрический	1.00	-
559	488779.36	2210138.32	Картометрический	1.00	-
560	488843.69	2210146.49	Картометрический	1.00	-
561	488904.72	2210123.03	Картометрический	1.00	-
562	488875.01	2210070.11	Картометрический	1.00	-
563	488851.22	2210029.82	Картометрический	1.00	-
564	488832.44	2210002.21	Картометрический	1.00	-
565	488808.80	2209979.75	Картометрический	1.00	-
566	488813.45	2209975.63	Картометрический	1.00	-
567	488846.77	2209947.74	Картометрический	1.00	-
568	488880.85	2209973.30	Картометрический	1.00	-
569	488901.00	2209996.93	Картометрический	1.00	-
570	488916.88	2210017.85	Картометрический	1.00	-
571	488929.28	2210046.51	Картометрический	1.00	-
572	488937.80	2210063.95	Картометрический	1.00	-
573	488989.80	2210075.85	Картометрический	1.00	-
574	488997.45	2210048.06	Картометрический	1.00	-
575	489024.57	2209921.78	Картометрический	1.00	-
576	489137.29	2209933.79	Картометрический	1.00	-
577	489073.76	2210246.98	Картометрический	1.00	-
578	489051.29	2210362.21	Картометрический	1.00	-
579	489029.61	2210401.73	Картометрический	1.00	-
580	489013.33	2210471.46	Картометрический	1.00	-
581	488991.64	2210531.11	Картометрический	1.00	-
582	488923.47	2210520.65	Картометрический	1.00	-
583	488943.22	2210601.61	Картометрический	1.00	-
584	488947.09	2210653.91	Картометрический	1.00	-
585	488926.18	2210771.28	Картометрический	1.00	-
586	488921.53	2210871.99	Картометрический	1.00	-
587	488941.76	2210871.33	Аналитический	0.10	-
588	488992.20	2210867.26	Аналитический	0.10	-
589	489011.40	2210866.96	Картометрический	1.00	-
590	489015.66	2210841.00	Картометрический	1.00	-
591	489016.05	2210821.64	Картометрический	1.00	-
592	489024.96	2210786.77	Картометрический	1.00	-
593	489035.03	2210698.07	Картометрический	1.00	-
594	489053.62	2210562.10	Картометрический	1.00	-
595	489063.57	2210512.97	Картометрический	1.00	-
596	489078.59	2210468.16	Картометрический	1.00	-
597	489102.04	2210399.41	Картометрический	1.00	-
598	489132.26	2210345.95	Картометрический	1.00	-
481	489286.31	2210354.91	Картометрический	1.00	-

1	2	3	4	5	6
599	489481.20	2211603.22	Аналитический	0.10	-
600	489428.72	2211595.88	Картометрический	1.00	-
601	489423.74	2211633.96	Аналитический	0.10	-
602	489424.27	2211640.24	Картометрический	1.00	-
603	489405.39	2211634.05	Картометрический	1.00	-
604	489360.75	2211617.33	Картометрический	1.00	-
605	489367.89	2211556.84	Картометрический	1.00	-
606	489306.62	2211545.98	Картометрический	1.00	-
607	489271.71	2211543.26	Картометрический	1.00	-
608	489263.71	2211603.72	Картометрический	1.00	-
609	489248.30	2211601.72	Картометрический	1.00	-
610	489261.98	2211515.85	Картометрический	1.00	-
611	489263.70	2211504.29	Картометрический	1.00	-
612	489232.68	2211499.35	Картометрический	1.00	-
613	489200.35	2211494.20	Картометрический	1.00	-
614	489166.79	2211488.85	Картометрический	1.00	-
615	489106.13	2211479.19	Картометрический	1.00	-
616	489066.54	2211472.88	Картометрический	1.00	-
617	489024.79	2211466.23	Картометрический	1.00	-
618	489008.45	2211533.13	Картометрический	1.00	-
619	489063.10	2211540.53	Картометрический	1.00	-
620	489057.92	2211574.53	Картометрический	1.00	-
621	489003.34	2211567.13	Картометрический	1.00	-
622	488966.37	2211565.28	Картометрический	1.00	-
623	488861.70	2211557.25	Картометрический	1.00	-
624	488796.42	2211549.22	Картометрический	1.00	-
625	488784.23	2211547.76	Картометрический	1.00	-
626	488782.63	2211547.33	Картометрический	1.00	-
627	488773.05	2211542.49	Картометрический	1.00	-
628	488742.99	2211528.95	Картометрический	1.00	-
629	488712.66	2211522.05	Картометрический	1.00	-
630	488694.14	2211510.93	Картометрический	1.00	-
631	488691.56	2211515.21	Картометрический	1.00	-
632	488710.77	2211526.75	Картометрический	1.00	-
633	488741.39	2211533.71	Картометрический	1.00	-
634	488770.89	2211547.00	Картометрический	1.00	-
635	488776.94	2211550.05	Картометрический	1.00	-
636	488778.13	2211551.32	Картометрический	1.00	-
637	488778.92	2211552.85	Картометрический	1.00	-
638	488779.16	2211554.51	Картометрический	1.00	-
639	488778.66	2211560.66	Картометрический	1.00	-
640	488778.66	2211572.28	Картометрический	1.00	-
641	488779.82	2211593.95	Картометрический	1.00	-
642	488779.82	2211616.81	Картометрический	1.00	-
643	488782.04	2211647.74	Картометрический	1.00	-
644	488782.04	2211656.91	Картометрический	1.00	-
645	488781.30	2211658.67	Картометрический	1.00	-

1	2	3	4	5	6
646	488780.02	2211660.14	Картометрический	1.00	-
647	488778.37	2211661.35	Картометрический	1.00	-
648	488776.65	2211662.26	Картометрический	1.00	-
649	488774.18	2211662.63	Картометрический	1.00	-
650	488766.29	2211662.63	Картометрический	1.00	-
651	488766.29	2211666.63	Картометрический	1.00	-
652	488774.18	2211666.63	Картометрический	1.00	-
653	488776.97	2211667.02	Картометрический	1.00	-
654	488778.80	2211667.54	Картометрический	1.00	-
655	488780.56	2211668.75	Картометрический	1.00	-
656	488781.62	2211670.25	Картометрический	1.00	-
657	488782.36	2211671.57	Картометрический	1.00	-
658	488783.04	2211688.15	Картометрический	1.00	-
659	488783.04	2211749.39	Картометрический	1.00	-
660	488782.27	2211777.51	Картометрический	1.00	-
661	488781.16	2211798.71	Картометрический	1.00	-
662	488780.86	2211815.87	Картометрический	1.00	-
663	488781.43	2211833.89	Картометрический	1.00	-
664	488781.26	2211845.22	Картометрический	1.00	-
665	488780.07	2211854.21	Картометрический	1.00	-
666	488768.44	2211877.14	Картометрический	1.00	-
667	488745.23	2211913.48	Картометрический	1.00	-
668	488735.03	2211933.13	Картометрический	1.00	-
669	488749.12	2211948.99	Картометрический	1.00	-
670	488782.05	2211909.77	Аналитический	0.10	-
671	488797.38	2211894.99	Аналитический	0.10	-
672	488825.96	2211868.30	Картометрический	1.00	-
673	488863.25	2211842.18	Картометрический	1.00	-
674	488892.94	2211824.43	Картометрический	1.00	-
675	488898.53	2211823.64	Картометрический	1.00	-
676	488906.95	2211845.25	Картометрический	1.00	-
677	488920.41	2211858.75	Картометрический	1.00	-
678	488936.50	2211852.56	Картометрический	1.00	-
679	488983.51	2211831.69	Картометрический	1.00	-
680	488977.73	2211816.03	Картометрический	1.00	-
681	488971.69	2211797.93	Картометрический	1.00	-
682	489035.22	2211768.18	Картометрический	1.00	-
683	489061.26	2211764.64	Картометрический	1.00	-
684	489083.64	2211766.42	Картометрический	1.00	-
685	489125.09	2211771.07	Картометрический	1.00	-
686	489154.65	2211775.57	Картометрический	1.00	-
687	489172.20	2211777.89	Картометрический	1.00	-
688	489204.07	2211782.21	Картометрический	1.00	-
689	489203.91	2211786.88	Картометрический	1.00	-
690	489202.67	2211795.36	Картометрический	1.00	-
691	489197.77	2211828.94	Картометрический	1.00	-
692	489236.23	2211835.61	Картометрический	1.00	-
693	489241.21	2211800.49	Картометрический	1.00	-

1	2	3	4	5	6
694	489242.45	2211791.75	Картометрический	1.00	-
695	489243.00	2211786.86	Картометрический	1.00	-
696	489271.07	2211789.10	Картометрический	1.00	-
697	489310.25	2211794.58	Картометрический	1.00	-
698	489330.71	2211797.27	Картометрический	1.00	-
699	489454.12	2211807.47	Аналитический	0.10	-
700	489456.85	2211810.33	Аналитический	0.10	-
701	489455.24	2211826.27	Аналитический	0.10	-
702	489451.80	2211848.59	Аналитический	0.10	-
703	489444.48	2211890.94	Аналитический	0.10	-
704	489438.30	2211921.78	Аналитический	0.10	-
705	489430.63	2211956.69	Аналитический	0.10	-
706	489427.74	2211968.51	Аналитический	0.10	-
707	489424.43	2211969.93	Аналитический	0.10	-
708	489420.82	2211985.35	Аналитический	0.10	-
709	489421.86	2211991.65	Аналитический	0.10	-
710	489415.40	2212018.07	Аналитический	0.10	-
711	489404.02	2212058.94	Аналитический	0.10	-
712	489393.90	2212094.51	Аналитический	0.10	-
713	489385.03	2212121.79	Аналитический	0.10	-
714	489380.12	2212134.13	Аналитический	0.10	-
715	489378.28	2212136.35	Аналитический	0.10	-
716	489376.13	2212136.07	Аналитический	0.10	-
717	489372.00	2212148.46	Аналитический	0.10	-
718	489374.63	2212150.21	Аналитический	0.10	-
719	489374.50	2212152.59	Аналитический	0.10	-
720	489369.75	2212166.73	Аналитический	0.10	-
721	489357.54	2212200.96	Аналитический	0.10	-
722	489350.72	2212220.44	Аналитический	0.10	-
723	489347.59	2212219.06	Аналитический	0.10	-
724	489326.43	2212207.19	Картометрический	1.00	-
725	489301.01	2212201.07	Картометрический	1.00	-
726	489296.39	2212224.82	Картометрический	1.00	-
727	489289.14	2212240.83	Картометрический	1.00	-
728	489279.19	2212286.90	Картометрический	1.00	-
729	489269.24	2212283.83	Картометрический	1.00	-
730	489267.10	2212296.00	Картометрический	1.00	-
731	489263.28	2212309.11	Картометрический	1.00	-
732	489255.73	2212314.31	Картометрический	1.00	-
733	489249.32	2212340.53	Картометрический	1.00	-
734	489260.59	2212343.54	Картометрический	1.00	-
735	489266.31	2212348.28	Картометрический	1.00	-
736	489269.53	2212349.32	Аналитический	0.10	-
737	489288.83	2212354.55	Аналитический	0.10	-
738	489282.12	2212373.44	Аналитический	0.10	-
739	489262.82	2212368.20	Аналитический	0.10	-
740	489243.81	2212363.04	Картометрический	1.00	-
741	489219.03	2212357.16	Картометрический	1.00	-

1	2	3	4	5	6
742	489184.49	2212430.21	Картометрический	1.00	-
743	489180.74	2212437.88	Картометрический	1.00	-
744	489177.68	2212443.64	Картометрический	1.00	-
745	489157.64	2212440.51	Картометрический	1.00	-
746	489107.19	2212398.10	Картометрический	1.00	-
747	489083.64	2212386.26	Картометрический	1.00	-
748	489047.19	2212372.56	Картометрический	1.00	-
749	488996.19	2212360.99	Картометрический	1.00	-
750	488956.64	2212361.44	Картометрический	1.00	-
751	488873.37	2212375.75	Картометрический	1.00	-
752	488823.61	2212388.32	Картометрический	1.00	-
753	488795.31	2212387.62	Картометрический	1.00	-
754	488676.22	2212353.18	Картометрический	1.00	-
755	488636.96	2212349.20	Картометрический	1.00	-
756	488555.85	2212361.42	Картометрический	1.00	-
757	488477.22	2212366.45	Картометрический	1.00	-
758	488409.49	2212346.40	Картометрический	1.00	-
759	488366.78	2212328.04	Картометрический	1.00	-
760	488327.60	2212282.93	Картометрический	1.00	-
761	488296.23	2212257.89	Картометрический	1.00	-
762	488264.87	2212254.22	Картометрический	1.00	-
763	488241.17	2212264.62	Картометрический	1.00	-
764	488229.15	2212279.70	Картометрический	1.00	-
765	488214.19	2212300.65	Картометрический	1.00	-
766	488198.99	2212300.81	Картометрический	1.00	-
767	488171.04	2212295.75	Картометрический	1.00	-
768	488133.49	2212279.99	Картометрический	1.00	-
769	488095.17	2212264.41	Картометрический	1.00	-
770	488047.12	2212256.03	Картометрический	1.00	-
771	488024.07	2212246.35	Картометрический	1.00	-
772	488000.56	2212246.74	Картометрический	1.00	-
773	487969.97	2212238.42	Картометрический	1.00	-
774	487927.17	2212215.89	Картометрический	1.00	-
775	487881.84	2212194.46	Картометрический	1.00	-
776	487872.46	2212194.57	Картометрический	1.00	-
777	487861.69	2212208.80	Картометрический	1.00	-
778	487836.90	2212208.41	Картометрический	1.00	-
779	487827.99	2212223.13	Картометрический	1.00	-
780	487811.88	2212232.10	Картометрический	1.00	-
781	487777.25	2212258.38	Картометрический	1.00	-
782	487764.08	2212263.80	Картометрический	1.00	-
783	487757.37	2212270.72	Картометрический	1.00	-
784	487739.37	2212267.65	Картометрический	1.00	-
785	487715.93	2212281.47	Картометрический	1.00	-
786	487678.90	2212290.06	Картометрический	1.00	-
787	487643.22	2212291.69	Картометрический	1.00	-
788	487632.00	2212297.90	Картометрический	1.00	-
789	487590.45	2212302.86	Картометрический	1.00	-

1	2	3	4	5	6
790	487566.52	2212305.64	Картометрический	1.00	-
791	487558.00	2212309.12	Картометрический	1.00	-
792	487552.96	2212314.94	Картометрический	1.00	-
793	487546.05	2212338.92	Картометрический	1.00	-
794	487541.42	2212378.33	Картометрический	1.00	-
795	487532.04	2212401.32	Картометрический	1.00	-
796	487528.56	2212419.52	Картометрический	1.00	-
797	487529.72	2212434.24	Картометрический	1.00	-
798	487539.02	2212454.00	Картометрический	1.00	-
799	487543.25	2212491.23	Картометрический	1.00	-
800	487535.80	2212515.06	Картометрический	1.00	-
801	487501.44	2212571.14	Картометрический	1.00	-
802	487472.12	2212599.29	Картометрический	1.00	-
803	487430.62	2212612.41	Картометрический	1.00	-
804	487368.29	2212616.05	Картометрический	1.00	-
805	487338.07	2212615.83	Картометрический	1.00	-
806	487303.45	2212605.87	Картометрический	1.00	-
807	487262.39	2212588.82	Картометрический	1.00	-
808	487228.80	2212550.46	Картометрический	1.00	-
809	487204.43	2212525.72	Картометрический	1.00	-
810	487203.63	2212525.32	Картометрический	1.00	-
811	487165.65	2212506.82	Картометрический	1.00	-
812	487164.01	2212505.49	Картометрический	1.00	-
813	487127.78	2212476.05	Картометрический	1.00	-
814	487083.22	2212435.08	Картометрический	1.00	-
815	487059.62	2212421.36	Картометрический	1.00	-
816	487046.96	2212417.04	Картометрический	1.00	-
817	487030.01	2212421.16	Картометрический	1.00	-
818	486998.48	2212456.55	Картометрический	1.00	-
819	486967.01	2212481.77	Картометрический	1.00	-
820	486919.48	2212505.19	Картометрический	1.00	-
821	486877.98	2212511.70	Картометрический	1.00	-
822	486833.27	2212492.76	Картометрический	1.00	-
823	486792.79	2212472.99	Картометрический	1.00	-
824	486732.06	2212447.17	Картометрический	1.00	-
825	486733.92	2212434.32	Картометрический	1.00	-
826	486760.43	2212250.72	Картометрический	1.00	-
827	486817.22	2212234.14	Картометрический	1.00	-
828	486898.40	2212239.76	Картометрический	1.00	-
829	487028.03	2212210.95	Картометрический	1.00	-
830	486981.61	2212193.70	Картометрический	1.00	-
831	486952.11	2212177.40	Картометрический	1.00	-
832	486929.46	2212148.43	Картометрический	1.00	-
833	486909.40	2212112.70	Картометрический	1.00	-
834	486906.27	2212073.69	Картометрический	1.00	-
835	486909.78	2212038.33	Картометрический	1.00	-
836	486925.29	2211987.60	Картометрический	1.00	-
837	486933.81	2211977.48	Картометрический	1.00	-

1	2	3	4	5	6
838	487057.74	2211872.85	Картометрический	1.00	-
839	487136.49	2211881.16	Картометрический	1.00	-
840	487200.75	2211884.05	Картометрический	1.00	-
841	487201.74	2211884.01	Картометрический	1.00	-
842	487283.05	2211881.16	Картометрический	1.00	-
843	487284.50	2211881.11	Картометрический	1.00	-
844	487336.02	2211892.40	Картометрический	1.00	-
845	487409.44	2211920.74	Картометрический	1.00	-
846	487407.12	2211882.62	Картометрический	1.00	-
847	487651.85	2211828.88	Картометрический	1.00	-
848	487653.14	2211751.81	Картометрический	1.00	-
849	487667.67	2211724.78	Картометрический	1.00	-
850	487737.79	2211737.86	Картометрический	1.00	-
851	487767.41	2211734.64	Картометрический	1.00	-
852	487828.43	2211712.09	Картометрический	1.00	-
853	487877.54	2211703.04	Картометрический	1.00	-
854	487914.75	2211703.24	Картометрический	1.00	-
855	487943.47	2211710.17	Картометрический	1.00	-
856	488003.34	2211740.14	Картометрический	1.00	-
857	488031.97	2211763.16	Картометрический	1.00	-
858	488051.30	2211783.59	Картометрический	1.00	-
859	488081.53	2211821.87	Картометрический	1.00	-
860	488136.21	2211869.78	Картометрический	1.00	-
861	488202.45	2211825.90	Аналитический	0.10	-
862	488183.55	2211780.86	Картометрический	1.00	-
863	488215.56	2211769.31	Картометрический	1.00	-
864	488237.81	2211762.80	Картометрический	1.00	-
865	488361.79	2211735.23	Картометрический	1.00	-
866	488261.17	2211561.06	Картометрический	1.00	-
867	488272.23	2211511.94	Картометрический	1.00	-
868	488326.59	2211482.26	Картометрический	1.00	-
869	488317.27	2211455.59	Картометрический	1.00	-
870	488305.75	2211434.38	Картометрический	1.00	-
871	488282.04	2211443.00	Картометрический	1.00	-
872	488223.11	2211466.05	Картометрический	1.00	-
873	488189.10	2211348.99	Картометрический	1.00	-
874	488028.27	2211353.81	Картометрический	1.00	-
875	488025.00	2211324.68	Картометрический	1.00	-
876	488023.35	2211263.70	Картометрический	1.00	-
877	488021.76	2211180.39	Картометрический	1.00	-
878	488017.38	2211116.15	Картометрический	1.00	-
879	488022.79	2211116.61	Картометрический	1.00	-
880	488034.26	2211117.21	Картометрический	1.00	-
881	488095.82	2211134.00	Картометрический	1.00	-
882	488167.73	2211159.04	Картометрический	1.00	-
883	488194.63	2211171.66	Картометрический	1.00	-
884	488278.57	2211229.56	Картометрический	1.00	-
885	488341.37	2211272.87	Картометрический	1.00	-

1	2	3	4	5	6
886	488381.78	2211300.74	Картометрический	1.00	-
887	488411.29	2211318.98	Картометрический	1.00	-
888	488444.72	2211339.65	Картометрический	1.00	-
889	488472.32	2211347.23	Картометрический	1.00	-
890	488516.57	2211356.77	Картометрический	1.00	-
891	488558.99	2211363.35	Картометрический	1.00	-
892	488649.40	2211372.78	Картометрический	1.00	-
893	488691.43	2211377.16	Картометрический	1.00	-
894	488749.27	2211383.17	Картометрический	1.00	-
895	488880.87	2211396.88	Картометрический	1.00	-
896	488916.44	2211402.79	Картометрический	1.00	-
897	489052.06	2211425.35	Картометрический	1.00	-
898	489129.23	2211438.18	Картометрический	1.00	-
899	489239.21	2211454.02	Картометрический	1.00	-
900	489339.60	2211468.47	Картометрический	1.00	-
901	489439.66	2211482.88	Картометрический	1.00	-
902	489486.10	2211486.14	Картометрический	1.00	-
903	489488.67	2211489.34	Картометрический	1.00	-
904	489489.08	2211500.62	Картометрический	1.00	-
905	489486.77	2211504.56	Картометрический	1.00	-
906	489487.45	2211510.13	Картометрический	1.00	-
907	489488.27	2211513.80	Картометрический	1.00	-
908	489485.55	2211541.52	Картометрический	1.00	-
909	489482.97	2211545.33	Картометрический	1.00	-
910	489482.29	2211549.13	Картометрический	1.00	-
911	489483.65	2211553.48	Картометрический	1.00	-
912	489484.19	2211557.42	Картометрический	1.00	-
599	489481.20	2211603.22	Аналитический	0.10	-
913	488956.76	2212001.40	Картометрический	1.00	-
914	488945.16	2211978.89	Картометрический	1.00	-
915	488937.17	2211982.81	Картометрический	1.00	-
916	488908.84	2211937.01	Картометрический	1.00	-
917	488938.60	2211911.56	Картометрический	1.00	-
918	488942.71	2211918.93	Картометрический	1.00	-
919	488950.27	2211929.69	Картометрический	1.00	-
920	488962.82	2211953.79	Картометрический	1.00	-
921	488967.08	2211967.88	Картометрический	1.00	-
922	488962.99	2211969.97	Картометрический	1.00	-
923	488974.38	2211992.00	Картометрический	1.00	-
913	488956.76	2212001.40	Картометрический	1.00	-
924	488696.86	2211685.79	Картометрический	1.00	-
925	488679.42	2211696.53	Картометрический	1.00	-
926	488652.76	2211652.83	Картометрический	1.00	-
927	488667.52	2211642.28	Картометрический	1.00	-
924	488696.86	2211685.79	Картометрический	1.00	-

1	2	3	4	5	6
928	488827.90	2211997.34	Картометрический	1.00	-
929	488825.42	2211994.77	Картометрический	1.00	-
930	488824.76	2211995.52	Картометрический	1.00	-
931	488805.23	2211975.25	Картометрический	1.00	-
932	488817.80	2211963.09	Картометрический	1.00	-
933	488839.76	2211985.87	Картометрический	1.00	-
928	488827.90	2211997.34	Картометрический	1.00	-
934	489439.63	2211774.17	Картометрический	1.00	-
935	489438.57	2211781.72	Картометрический	1.00	-
936	489287.01	2211758.48	Картометрический	1.00	-
937	489291.57	2211735.41	Картометрический	1.00	-
938	489295.59	2211714.80	Картометрический	1.00	-
939	489312.98	2211660.15	Картометрический	1.00	-
940	489316.38	2211637.58	Картометрический	1.00	-
941	489355.92	2211636.79	Картометрический	1.00	-
942	489370.51	2211638.84	Картометрический	1.00	-
943	489362.55	2211648.91	Аналитический	0.10	-
944	489355.58	2211696.14	Аналитический	0.10	-
945	489363.28	2211702.38	Картометрический	1.00	-
946	489406.71	2211707.74	Картометрический	1.00	-
947	489410.90	2211693.50	Картометрический	1.00	-
948	489428.22	2211698.19	Картометрический	1.00	-
949	489448.11	2211703.31	Картометрический	1.00	-
934	489439.63	2211774.17	Картометрический	1.00	-
950	489232.09	2211642.50	Картометрический	1.00	-
951	489224.64	2211641.40	Картометрический	1.00	-
952	489219.99	2211651.57	Картометрический	1.00	-
953	489199.43	2211649.14	Картометрический	1.00	-
954	489198.81	2211654.48	Картометрический	1.00	-
955	489191.70	2211676.47	Картометрический	1.00	-
956	489191.52	2211701.10	Картометрический	1.00	-
957	489215.88	2211708.68	Картометрический	1.00	-
958	489214.91	2211713.70	Картометрический	1.00	-
959	489240.10	2211717.22	Картометрический	1.00	-
960	489234.47	2211751.42	Картометрический	1.00	-
961	489230.79	2211751.42	Картометрический	1.00	-
962	489207.65	2211748.81	Картометрический	1.00	-
963	489183.41	2211746.16	Картометрический	1.00	-
964	489168.20	2211744.14	Картометрический	1.00	-
965	489153.52	2211741.46	Картометрический	1.00	-
966	489130.77	2211740.44	Картометрический	1.00	-
967	489106.70	2211737.88	Картометрический	1.00	-
968	489086.91	2211732.65	Аналитический	0.10	-
969	489094.70	2211673.87	Аналитический	0.10	-
970	489076.34	2211670.16	Аналитический	0.10	-
971	489052.98	2211693.34	Аналитический	0.10	-

1	2	3	4	5	6
972	489048.90	2211729.31	Аналитический	0.10	-
973	489038.27	2211729.65	Картометрический	1.00	-
974	489018.76	2211727.23	Картометрический	1.00	-
975	488985.01	2211723.58	Картометрический	1.00	-
976	488972.49	2211721.86	Картометрический	1.00	-
977	488964.86	2211721.14	Картометрический	1.00	-
978	488952.89	2211720.02	Картометрический	1.00	-
979	488930.28	2211717.90	Картометрический	1.00	-
980	488921.37	2211711.78	Аналитический	0.10	-
981	488922.42	2211697.82	Аналитический	0.10	-
982	488925.65	2211663.14	Картометрический	1.00	-
983	488921.48	2211663.29	Аналитический	0.10	-
984	488892.40	2211664.37	Аналитический	0.10	-
985	488886.03	2211664.46	Картометрический	1.00	-
986	488891.83	2211610.46	Картометрический	1.00	-
987	488895.73	2211572.49	Картометрический	1.00	-
988	488896.11	2211568.65	Картометрический	1.00	-
989	488934.51	2211573.22	Картометрический	1.00	-
990	488964.24	2211577.19	Картометрический	1.00	-
991	488990.19	2211579.91	Картометрический	1.00	-
992	489019.91	2211583.52	Картометрический	1.00	-
993	489072.48	2211593.56	Картометрический	1.00	-
994	489099.79	2211600.59	Картометрический	1.00	-
995	489234.79	2211624.35	Картометрический	1.00	-
950	489232.09	2211642.50	Картометрический	1.00	-
996	489924.76	2212576.75	Картометрический	1.00	-
997	489924.59	2212576.80	Картометрический	1.00	-
998	489885.32	2212587.25	Картометрический	1.00	-
999	489843.89	2212588.93	Картометрический	1.00	-
1000	489843.86	2212588.94	Картометрический	1.00	-
1001	489823.98	2212593.89	Картометрический	1.00	-
1002	489780.27	2212615.21	Картометрический	1.00	-
1003	489780.12	2212615.37	Картометрический	1.00	-
1004	489761.09	2212636.27	Картометрический	1.00	-
1005	489755.80	2212668.02	Картометрический	1.00	-
1006	489751.19	2212726.05	Картометрический	1.00	-
1007	489742.20	2212805.24	Картометрический	1.00	-
1008	489740.77	2212893.37	Картометрический	1.00	-
1009	489742.26	2212923.05	Картометрический	1.00	-
1010	489740.92	2212933.63	Картометрический	1.00	-
1011	489738.29	2212947.18	Картометрический	1.00	-
1012	489735.30	2212952.24	Картометрический	1.00	-
1013	489709.49	2212953.34	Картометрический	1.00	-
1014	489691.72	2212953.22	Картометрический	1.00	-
1015	489668.47	2212952.22	Картометрический	1.00	-
1016	489660.94	2212940.29	Картометрический	1.00	-
1017	489658.11	2212935.82	Картометрический	1.00	-

1	2	3	4	5	6
1018	489612.27	2212863.78	Картометрический	1.00	-
1019	489585.50	2212876.47	Картометрический	1.00	-
1020	489582.76	2212887.58	Картометрический	1.00	-
1021	489582.17	2212887.59	Картометрический	1.00	-
1022	489573.26	2212921.32	Картометрический	1.00	-
1023	489572.94	2212924.13	Картометрический	1.00	-
1024	489565.40	2212942.12	Картометрический	1.00	-
1025	489544.74	2212935.62	Картометрический	1.00	-
1026	489453.05	2212906.77	Картометрический	1.00	-
1027	489356.35	2212874.55	Картометрический	1.00	-
1028	489243.18	2212836.25	Картометрический	1.00	-
1029	489238.73	2212834.74	Картометрический	1.00	-
1030	489185.91	2212819.64	Аналитический	0.10	-
1031	489243.26	2212645.41	Аналитический	0.10	-
1032	489255.27	2212635.03	Аналитический	0.10	-
1033	489274.39	2212618.64	Аналитический	0.10	-
1034	489282.04	2212607.72	Аналитический	0.10	-
1035	489283.67	2212591.88	Аналитический	0.10	-
1036	489278.21	2212579.86	Аналитический	0.10	-
1037	489270.57	2212571.12	Аналитический	0.10	-
1038	489263.21	2212570.05	Аналитический	0.10	-
1039	489271.04	2212546.70	Картометрический	1.00	-
1040	489313.00	2212570.13	Картометрический	1.00	-
1041	489431.23	2212598.20	Картометрический	1.00	-
1042	489476.02	2212589.84	Картометрический	1.00	-
1043	489538.71	2212538.49	Картометрический	1.00	-
1044	489567.97	2212488.93	Картометрический	1.00	-
1045	489581.94	2212479.09	Картометрический	1.00	-
1046	489636.17	2212445.58	Картометрический	1.00	-
1047	489743.67	2212422.14	Картометрический	1.00	-
1048	489811.84	2212395.42	Картометрический	1.00	-
1049	489873.82	2212356.29	Картометрический	1.00	-
1050	489896.63	2212350.77	Картометрический	1.00	-
1051	489910.71	2212400.37	Картометрический	1.00	-
1052	489925.55	2212458.95	Картометрический	1.00	-
1053	489941.12	2212534.48	Картометрический	1.00	-
1054	489943.38	2212551.11	Картометрический	1.00	-
996	489924.76	2212576.75	Картометрический	1.00	-
1055	489513.96	2213349.98	Картометрический	1.00	-
1056	489457.59	2213326.55	Картометрический	1.00	-
1057	489454.91	2213325.43	Картометрический	1.00	-
1058	489419.11	2213315.05	Картометрический	1.00	-
1059	489388.96	2213312.01	Картометрический	1.00	-
1060	489369.08	2213319.36	Картометрический	1.00	-
1061	489313.34	2213305.85	Картометрический	1.00	-
1062	489228.50	2213278.59	Картометрический	1.00	-
1063	489198.97	2213266.11	Картометрический	1.00	-

1	2	3	4	5	6
1064	489121.35	2213225.94	Картометрический	1.00	-
1065	489120.99	2213225.76	Картометрический	1.00	-
1066	489078.34	2213197.00	Аналитический	0.10	-
1067	489061.92	2213176.30	Аналитический	0.10	-
1068	489128.56	2212984.04	Аналитический	0.10	-
1069	489178.81	2212838.21	Аналитический	0.10	-
1070	489232.98	2212852.81	Картометрический	1.00	-
1071	489259.53	2212861.77	Картометрический	1.00	-
1072	489350.28	2212892.40	Картометрический	1.00	-
1073	489428.00	2212918.62	Картометрический	1.00	-
1074	489447.38	2212924.79	Картометрический	1.00	-
1075	489537.96	2212953.63	Картометрический	1.00	-
1076	489562.14	2212961.35	Картометрический	1.00	-
1077	489573.88	2212964.96	Аналитический	0.10	-
1078	489539.17	2213105.52	Картометрический	1.00	-
1079	489526.22	2213160.63	Картометрический	1.00	-
1080	489518.17	2213289.41	Картометрический	1.00	-
1055	489513.96	2213349.98	Картометрический	1.00	-
1081	489242.53	2212552.15	Картометрический	1.00	-
1082	489238.91	2212561.63	Аналитический	0.10	-
1083	489228.72	2212560.07	Аналитический	0.10	-
1084	489222.55	2212559.44	Аналитический	0.10	-
1085	489216.90	2212561.33	Аналитический	0.10	-
1086	489211.74	2212566.61	Аналитический	0.10	-
1087	489209.26	2212573.10	Аналитический	0.10	-
1088	489209.26	2212581.81	Аналитический	0.10	-
1089	489210.49	2212592.50	Аналитический	0.10	-
1090	489212.62	2212602.97	Аналитический	0.10	-
1091	489214.31	2212613.44	Аналитический	0.10	-
1092	489211.99	2212630.39	Аналитический	0.10	-
1093	489201.93	2212658.98	Аналитический	0.10	-
1094	489194.12	2212681.21	Аналитический	0.10	-
1095	489172.86	2212741.35	Аналитический	0.10	-
1096	489168.01	2212755.37	Аналитический	0.10	-
1097	489163.27	2212762.42	Аналитический	0.10	-
1098	489158.06	2212764.00	Аналитический	0.10	-
1099	489120.21	2212756.79	Аналитический	0.10	-
1100	489119.40	2212761.48	Аналитический	0.10	-
1101	489106.67	2212760.65	Картометрический	1.00	-
1102	489039.74	2212746.37	Картометрический	1.00	-
1103	488980.04	2212735.33	Картометрический	1.00	-
1104	488881.82	2212717.16	Картометрический	1.00	-
1105	488809.68	2212703.82	Картометрический	1.00	-
1106	488781.15	2212698.96	Картометрический	1.00	-
1107	488683.91	2212682.36	Картометрический	1.00	-
1108	488605.28	2212668.94	Картометрический	1.00	-
1109	488578.99	2212664.80	Картометрический	1.00	-

1	2	3	4	5	6
1110	488551.83	2212660.52	Картометрический	1.00	-
1111	488491.78	2212646.90	Картометрический	1.00	-
1112	488409.28	2212628.18	Картометрический	1.00	-
1113	488382.02	2212622.26	Картометрический	1.00	-
1114	488356.75	2212616.77	Картометрический	1.00	-
1115	488303.44	2212610.37	Картометрический	1.00	-
1116	488248.54	2212602.98	Картометрический	1.00	-
1117	488213.33	2212599.84	Картометрический	1.00	-
1118	488179.86	2212602.99	Картометрический	1.00	-
1119	488129.31	2212618.68	Картометрический	1.00	-
1120	488083.70	2212636.09	Картометрический	1.00	-
1121	488059.72	2212645.95	Картометрический	1.00	-
1122	488053.49	2212648.51	Картометрический	1.00	-
1123	487974.29	2212684.41	Картометрический	1.00	-
1124	487961.23	2212688.21	Картометрический	1.00	-
1125	487925.50	2212701.87	Картометрический	1.00	-
1126	487917.02	2212706.70	Картометрический	1.00	-
1127	487853.41	2212722.01	Картометрический	1.00	-
1128	487815.70	2212730.74	Картометрический	1.00	-
1129	487716.52	2212753.70	Картометрический	1.00	-
1130	487650.41	2212768.99	Картометрический	1.00	-
1131	487638.96	2212757.31	Картометрический	1.00	-
1132	487592.09	2212761.57	Картометрический	1.00	-
1133	487487.11	2212744.53	Картометрический	1.00	-
1134	487495.44	2212663.18	Картометрический	1.00	-
1135	487503.66	2212609.24	Картометрический	1.00	-
1136	487546.65	2212537.97	Картометрический	1.00	-
1137	487568.28	2212490.97	Картометрический	1.00	-
1138	487644.38	2212507.07	Картометрический	1.00	-
1139	487658.33	2212540.77	Картометрический	1.00	-
1140	487852.78	2212511.72	Картометрический	1.00	-
1141	487877.19	2212463.30	Картометрический	1.00	-
1142	487909.73	2212391.63	Картометрический	1.00	-
1143	487948.85	2212309.51	Картометрический	1.00	-
1144	487976.35	2212266.70	Картометрический	1.00	-
1145	488011.22	2212267.52	Картометрический	1.00	-
1146	488047.68	2212280.47	Картометрический	1.00	-
1147	488079.28	2212296.38	Картометрический	1.00	-
1148	488130.31	2212306.64	Картометрический	1.00	-
1149	488175.86	2212325.63	Картометрический	1.00	-
1150	488203.64	2212329.68	Картометрический	1.00	-
1151	488220.54	2212318.46	Картометрический	1.00	-
1152	488233.74	2212298.43	Картометрический	1.00	-
1153	488243.34	2212288.28	Картометрический	1.00	-
1154	488255.74	2212285.10	Картометрический	1.00	-
1155	488278.13	2212288.76	Картометрический	1.00	-
1156	488302.32	2212290.53	Картометрический	1.00	-
1157	488334.73	2212320.74	Картометрический	1.00	-

1	2	3	4	5	6
1158	488350.94	2212351.54	Картометрический	1.00	-
1159	488444.60	2212403.90	Картометрический	1.00	-
1160	488487.84	2212406.46	Картометрический	1.00	-
1161	488513.20	2212406.27	Картометрический	1.00	-
1162	488655.14	2212378.98	Картометрический	1.00	-
1163	488685.33	2212382.18	Картометрический	1.00	-
1164	488766.01	2212417.84	Картометрический	1.00	-
1165	488793.24	2212417.30	Картометрический	1.00	-
1166	488816.34	2212420.83	Картометрический	1.00	-
1167	488857.81	2212411.43	Картометрический	1.00	-
1168	488966.30	2212391.91	Картометрический	1.00	-
1169	489042.58	2212415.97	Картометрический	1.00	-
1170	489077.24	2212420.52	Картометрический	1.00	-
1171	489116.41	2212442.44	Картометрический	1.00	-
1172	489127.51	2212455.20	Картометрический	1.00	-
1173	489169.61	2212487.03	Картометрический	1.00	-
1174	489188.62	2212510.75	Картометрический	1.00	-
1175	489220.16	2212530.37	Картометрический	1.00	-
1176	489246.55	2212541.61	Аналитический	0.10	-
1081	489242.53	2212552.15	Картометрический	1.00	-
1177	489015.31	2213214.89	Картометрический	1.00	-
1178	488983.84	2213212.14	Картометрический	1.00	-
1179	488941.76	2213208.47	Картометрический	1.00	-
1180	488932.46	2213333.84	Картометрический	1.00	-
1181	488864.35	2213399.50	Картометрический	1.00	-
1182	488729.96	2213381.66	Картометрический	1.00	-
1183	488704.21	2213436.59	Картометрический	1.00	-
1184	488526.77	2213404.90	Картометрический	1.00	-
1185	488546.84	2213552.61	Картометрический	1.00	-
1186	488514.92	2213684.56	Картометрический	1.00	-
1187	488506.52	2213700.94	Картометрический	1.00	-
1188	488432.57	2213703.47	Картометрический	1.00	-
1189	488357.27	2213703.82	Картометрический	1.00	-
1190	488288.79	2213697.43	Картометрический	1.00	-
1191	488227.29	2213659.73	Картометрический	1.00	-
1192	488227.08	2213659.55	Картометрический	1.00	-
1193	488166.74	2213605.94	Картометрический	1.00	-
1194	488121.38	2213557.33	Картометрический	1.00	-
1195	488096.24	2213521.56	Картометрический	1.00	-
1196	488062.50	2213506.08	Картометрический	1.00	-
1197	488016.97	2213483.75	Картометрический	1.00	-
1198	487904.71	2213444.86	Картометрический	1.00	-
1199	487750.20	2213399.77	Картометрический	1.00	-
1200	487687.68	2213386.64	Картометрический	1.00	-
1201	487637.01	2213373.59	Картометрический	1.00	-
1202	487573.77	2213341.82	Картометрический	1.00	-
1203	487415.60	2213338.23	Картометрический	1.00	-

1	2	3	4	5	6
1204	487437.57	2213088.34	Картометрический	1.00	-
1205	487441.62	2213038.67	Картометрический	1.00	-
1206	487460.81	2212999.25	Картометрический	1.00	-
1207	487583.46	2212999.39	Картометрический	1.00	-
1208	487637.41	2213007.55	Картометрический	1.00	-
1209	487655.61	2212976.56	Картометрический	1.00	-
1210	487675.76	2212925.81	Картометрический	1.00	-
1211	487692.03	2212881.27	Картометрический	1.00	-
1212	487695.90	2212867.32	Картометрический	1.00	-
1213	487711.78	2212847.95	Картометрический	1.00	-
1214	487721.87	2212771.32	Картометрический	1.00	-
1215	487811.77	2212750.55	Картометрический	1.00	-
1216	487858.44	2212739.76	Картометрический	1.00	-
1217	487923.42	2212723.75	Картометрический	1.00	-
1218	487933.68	2212721.31	Картометрический	1.00	-
1219	487968.13	2212707.49	Картометрический	1.00	-
1220	487979.92	2212701.06	Картометрический	1.00	-
1221	487994.84	2212694.44	Картометрический	1.00	-
1222	488058.69	2212666.13	Картометрический	1.00	-
1223	488076.38	2212658.23	Картометрический	1.00	-
1224	488081.18	2212656.09	Картометрический	1.00	-
1225	488087.68	2212653.18	Картометрический	1.00	-
1226	488134.19	2212635.94	Картометрический	1.00	-
1227	488183.69	2212621.64	Картометрический	1.00	-
1228	488212.63	2212617.10	Картометрический	1.00	-
1229	488246.80	2212620.24	Картометрический	1.00	-
1230	488301.96	2212628.61	Картометрический	1.00	-
1231	488354.31	2212635.42	Картометрический	1.00	-
1232	488381.61	2212640.25	Картометрический	1.00	-
1233	488405.74	2212644.53	Картометрический	1.00	-
1234	488487.67	2212663.50	Картометрический	1.00	-
1235	488550.64	2212678.08	Картометрический	1.00	-
1236	488589.94	2212684.44	Картометрический	1.00	-
1237	488605.58	2212686.97	Картометрический	1.00	-
1238	488681.57	2212699.90	Картометрический	1.00	-
1239	488781.50	2212716.90	Картометрический	1.00	-
1240	488808.06	2212721.42	Картометрический	1.00	-
1241	488879.11	2212734.24	Картометрический	1.00	-
1242	488976.57	2212751.83	Картометрический	1.00	-
1243	489038.97	2212763.38	Картометрический	1.00	-
1244	489075.45	2212770.13	Картометрический	1.00	-
1245	489116.76	2212777.77	Аналитический	0.10	-
1246	489115.67	2212784.27	Картометрический	1.00	-
1247	489155.23	2212794.66	Картометрический	1.00	-
1248	489153.23	2212806.09	Картометрический	1.00	-
1249	489144.80	2212830.37	Картометрический	1.00	-
1250	489132.77	2212868.88	Картометрический	1.00	-
1251	489129.56	2212878.71	Картометрический	1.00	-

1	2	3	4	5	6
1252	489114.31	2212922.85	Картометрический	1.00	-
1253	489095.65	2212976.61	Картометрический	1.00	-
1254	489081.81	2213016.93	Картометрический	1.00	-
1255	489071.98	2213045.22	Картометрический	1.00	-
1256	489059.34	2213081.93	Картометрический	1.00	-
1257	489043.09	2213129.27	Картометрический	1.00	-
1258	489030.01	2213162.90	Картометрический	1.00	-
1259	489030.12	2213165.00	Картометрический	1.00	-
1260	489031.72	2213165.84	Картометрический	1.00	-
1177	489015.31	2213214.89	Картометрический	1.00	-
1261	489130.05	2211564.16	Картометрический	1.00	-
1262	489127.28	2211584.99	Картометрический	1.00	-
1263	489098.00	2211580.43	Картометрический	1.00	-
1264	489102.72	2211550.34	Картометрический	1.00	-
1265	489130.05	2211555.70	Картометрический	1.00	-
1261	489130.05	2211564.16	Картометрический	1.00	-

3. Сведения о характерных точках части (частей) границы объекта

Обозначение характерных точек части границы	Координаты, м		Метод определения координат характерной точки	Средняя квадратическая погрешность положения характерной точки (Mt), м	Описание обозначения точки на местности (при наличии)
	X	Y			
1	2	3	4	5	6
Часть №					
-	-	-	-	-	-

Раздел 3

Сведения о местоположении измененных (уточненных) границ объекта							
1. Система координат: -							
2. Сведения о характерных точках границ объекта							
Обозначение характерных точек границ	Существующие координаты, м		Измененные (уточненные) координаты, м		Метод определения координат характерной точки	Средняя квадратическая погрешность положения характерной точки (Mt), м	Описание обозначения точки на местности (при наличии)
	X	Y	X	Y			
1	2	3	4	5	6	7	8
-	-	-	-	-	-	-	-
3.Сведения о характерных точках части (частей) границы объекта							
Часть №							
-	-	-	-	-	-	-	-

ОПИСАНИЕ МЕСТОПОЛОЖЕНИЯ ГРАНИЦ

Зона застройки малоэтажными многоквартирными жилыми домами
села Архангельское – Ж2/1

(наименование объекта, местоположение границ которого описано
(далее - объект)

Раздел 1

Сведения об объекте		
№ п/п	Характеристики объекта	Описание характеристик
1	2	3
1	Местоположение объекта	Воронежская область, Аннинский муниципальный район, Архангельское сельское поселение, село Архангельское
2	Площадь объекта ± величина погрешности определения площади (Р ± Дельта Р)	15195+/-431 м²
3	Иные характеристики объекта	-

Раздел 2

Сведения о местоположении границ объекта					
1. Система координат: МСК - 36, зона 2					
2. Сведения о характерных точках границ объекта					
Обозначение характерных точек границ	Координаты, м		Метод определения координат характерной точки	Средняя квадратическая погрешность положения характерной точки (Mt), м	Описание обозначения точки на местности (при наличии)
	X	Y			
1	2	3	4	5	6
1	489252.81	2211645.46	Картометрический	1.00	-
2	489240.10	2211717.22	Картометрический	1.00	-
3	489214.91	2211713.70	Картометрический	1.00	-
4	489215.88	2211708.68	Картометрический	1.00	-
5	489191.52	2211701.10	Картометрический	1.00	-
6	489191.70	2211676.47	Картометрический	1.00	-
7	489198.81	2211654.48	Картометрический	1.00	-
8	489199.43	2211649.14	Картометрический	1.00	-
9	489219.99	2211651.57	Картометрический	1.00	-
10	489224.64	2211641.40	Картометрический	1.00	-
11	489232.09	2211642.50	Картометрический	1.00	-
1	489252.81	2211645.46	Картометрический	1.00	-
12	488904.72	2210123.03	Картометрический	1.00	-
13	488843.69	2210146.49	Картометрический	1.00	-
14	488779.36	2210138.32	Картометрический	1.00	-
15	488793.70	2210062.01	Картометрический	1.00	-
16	488799.90	2209987.63	Картометрический	1.00	-
17	488808.80	2209979.75	Картометрический	1.00	-
18	488832.44	2210002.21	Картометрический	1.00	-
19	488851.22	2210029.82	Картометрический	1.00	-
20	488875.01	2210070.11	Картометрический	1.00	-
12	488904.72	2210123.03	Картометрический	1.00	-
3. Сведения о характерных точках части (частей) границы объекта					
Обозначение характерных точек части границы	Координаты, м		Метод определения координат характерной точки	Средняя квадратическая погрешность положения характерной точки (Mt), м	Описание обозначения точки на местности (при наличии)
	X	Y			
1	2	3	4	5	6
Часть №					
-	-	-	-	-	-

Раздел 3

Сведения о местоположении измененных (уточненных) границ объекта							
1. Система координат: -							
2. Сведения о характерных точках границ объекта							
Обозначение характерных точек границ	Существующие координаты, м		Измененные (уточненные) координаты, м		Метод определения координат характерной точки	Средняя квадратическая погрешность положения характерной точки (Mt), м	Описание обозначения точки на местности (при наличии)
	X	Y	X	Y			
1	2	3	4	5	6	7	8
-	-	-	-	-	-	-	-
3.Сведения о характерных точках части (частей) границы объекта							
Часть №							
-	-	-	-	-	-	-	-

Раздел 4

План границ объекта

Масштаб 1:5000

Используемые условные знаки и обозначения:

границы территориальной зоны

характерная точка границ территориальной зоны

Заместитель руководителя БУНО «Нормативно-проектный центр»

Подпись А.В. Романов Дата «03» февраля 2021 г.

Место для оттиска печати (при наличии) лица, составившего описание местоположения границ объекта

ОПИСАНИЕ МЕСТОПОЛОЖЕНИЯ ГРАНИЦ

Общественно-деловая зона села Архангельское – ОД/1

(наименование объекта, местоположение границ которого описано
(далее - объект)

Раздел 1

Сведения об объекте		
№ п/п	Характеристики объекта	Описание характеристик
1	2	3
1	Местоположение объекта	Воронежская область, Аннинский муниципальный район, Архангельское сельское поселение, село Архангельское
2	Площадь объекта ± величина погрешности определения площади (Р ± Дельта Р)	119434+/-1210 м²
3	Иные характеристики объекта	-

Раздел 2

Сведения о местоположении границ объекта					
1. Система координат: МСК - 36, зона 2					
2. Сведения о характерных точках границ объекта					
Обозначение характерных точек границ	Координаты, м		Метод определения координат характерной точки	Средняя квадратическая погрешность положения характерной точки (Mt), м	Описание обозначения точки на местности (при наличии)
	X	Y			
1	2	3	4	5	6
1	490520.52	2211825.87	Картометрический	1.00	-
2	490459.73	2211816.21	Картометрический	1.00	-
3	490465.91	2211780.86	Картометрический	1.00	-
4	490525.18	2211788.99	Картометрический	1.00	-
1	490520.52	2211825.87	Картометрический	1.00	-
5	489885.25	2211693.59	Картометрический	1.00	-
6	489891.50	2211705.22	Картометрический	1.00	-
7	489880.27	2211724.20	Картометрический	1.00	-
8	489877.08	2211742.52	Картометрический	1.00	-
9	489828.08	2211735.50	Картометрический	1.00	-
10	489824.87	2211751.70	Картометрический	1.00	-
11	489805.82	2211752.03	Картометрический	1.00	-
12	489755.31	2211743.89	Картометрический	1.00	-
13	489745.46	2211742.02	Картометрический	1.00	-
14	489749.02	2211708.13	Картометрический	1.00	-
15	489713.29	2211704.77	Аналитический	0.10	-
16	489652.30	2211699.47	Аналитический	0.10	-
17	489659.27	2211622.58	Аналитический	0.10	-
18	489672.34	2211623.72	Аналитический	0.10	-
19	489697.99	2211625.96	Аналитический	0.10	-
20	489714.27	2211626.27	Аналитический	0.10	-
21	489724.62	2211626.47	Аналитический	0.10	-
22	489734.04	2211627.02	Аналитический	0.10	-
23	489750.44	2211628.79	Аналитический	0.10	-
24	489754.89	2211631.59	Аналитический	0.10	-
25	489794.27	2211657.57	Картометрический	1.00	-
26	489870.19	2211672.68	Картометрический	1.00	-
27	489887.63	2211675.05	Картометрический	1.00	-
5	489885.25	2211693.59	Картометрический	1.00	-
28	489539.00	2211691.50	Аналитический	0.10	-
29	489532.05	2211739.63	Аналитический	0.10	-
30	489527.75	2211760.69	Аналитический	0.10	-
31	489530.88	2211761.28	Аналитический	0.10	-

1	2	3	4	5	6
32	489526.64	2211787.06	Аналитический	0.10	-
33	489502.78	2211782.92	Аналитический	0.10	-
34	489507.65	2211735.97	Аналитический	0.10	-
35	489517.69	2211664.96	Аналитический	0.10	-
36	489542.26	2211668.85	Аналитический	0.10	-
28	489539.00	2211691.50	Аналитический	0.10	-
37	489479.71	2211610.29	Аналитический	0.10	-
38	489477.40	2211612.32	Аналитический	0.10	-
39	489474.54	2211614.23	Аналитический	0.10	-
40	489471.96	2211646.44	Картометрический	1.00	-
41	489458.78	2211646.44	Картометрический	1.00	-
42	489456.83	2211646.28	Картометрический	1.00	-
43	489424.27	2211640.24	Картометрический	1.00	-
44	489423.74	2211633.96	Аналитический	0.10	-
45	489428.72	2211595.88	Картометрический	1.00	-
46	489481.20	2211603.22	Картометрический	1.00	-
37	489479.71	2211610.29	Аналитический	0.10	-
47	489455.40	2211790.35	Аналитический	0.10	-
48	489437.89	2211788.31	Картометрический	1.00	-
49	489439.63	2211774.17	Картометрический	1.00	-
50	489448.11	2211703.31	Картометрический	1.00	-
51	489428.22	2211698.19	Картометрический	1.00	-
52	489410.90	2211693.50	Картометрический	1.00	-
53	489406.71	2211707.74	Картометрический	1.00	-
54	489363.28	2211702.38	Картометрический	1.00	-
55	489355.58	2211696.14	Аналитический	0.10	-
56	489362.55	2211648.91	Аналитический	0.10	-
57	489370.51	2211638.84	Картометрический	1.00	-
58	489391.22	2211641.72	Картометрический	1.00	-
59	489423.55	2211645.19	Картометрический	1.00	-
60	489456.58	2211651.28	Картометрический	1.00	-
61	489458.23	2211651.44	Картометрический	1.00	-
62	489471.56	2211651.44	Картометрический	1.00	-
63	489471.01	2211658.26	Аналитический	0.10	-
64	489473.70	2211659.07	Аналитический	0.10	-
65	489474.81	2211663.42	Аналитический	0.10	-
66	489474.27	2211682.58	Аналитический	0.10	-
67	489473.59	2211694.68	Аналитический	0.10	-
68	489470.46	2211722.94	Аналитический	0.10	-
69	489465.14	2211756.87	Аналитический	0.10	-
70	489460.54	2211782.33	Аналитический	0.10	-
71	489459.46	2211788.58	Аналитический	0.10	-
47	489455.40	2211790.35	Аналитический	0.10	-
72	489360.75	2211617.33	Картометрический	1.00	-
73	489298.76	2211608.31	Картометрический	1.00	-

1	2	3	4	5	6
74	489263.71	2211603.72	Картометрический	1.00	-
75	489271.71	2211543.26	Картометрический	1.00	-
76	489306.62	2211545.98	Картометрический	1.00	-
77	489367.89	2211556.84	Картометрический	1.00	-
72	489360.75	2211617.33	Картометрический	1.00	-
78	489312.98	2211660.15	Картометрический	1.00	-
79	489295.59	2211714.80	Картометрический	1.00	-
80	489291.57	2211735.41	Картометрический	1.00	-
81	489287.01	2211758.48	Картометрический	1.00	-
82	489242.46	2211752.87	Картометрический	1.00	-
83	489234.47	2211751.42	Картометрический	1.00	-
84	489240.10	2211717.22	Картометрический	1.00	-
85	489252.81	2211645.46	Картометрический	1.00	-
86	489232.09	2211642.50	Картометрический	1.00	-
87	489234.79	2211624.35	Картометрический	1.00	-
88	489261.78	2211628.20	Картометрический	1.00	-
89	489294.75	2211634.14	Картометрический	1.00	-
90	489316.38	2211637.58	Картометрический	1.00	-
78	489312.98	2211660.15	Картометрический	1.00	-
91	489242.45	2211791.75	Картометрический	1.00	-
92	489241.21	2211800.49	Картометрический	1.00	-
93	489236.23	2211835.61	Картометрический	1.00	-
94	489197.77	2211828.94	Картометрический	1.00	-
95	489202.67	2211795.36	Картометрический	1.00	-
96	489203.91	2211786.88	Картометрический	1.00	-
97	489204.07	2211782.21	Картометрический	1.00	-
98	489243.00	2211786.86	Картометрический	1.00	-
91	489242.45	2211791.75	Картометрический	1.00	-
99	489248.30	2211601.72	Картометрический	1.00	-
100	489127.28	2211584.99	Картометрический	1.00	-
101	489130.05	2211564.16	Картометрический	1.00	-
102	489130.05	2211555.70	Картометрический	1.00	-
103	489102.72	2211550.34	Картометрический	1.00	-
104	489098.00	2211580.43	Картометрический	1.00	-
105	489089.46	2211579.13	Картометрический	1.00	-
106	489089.28	2211580.80	Картометрический	1.00	-
107	489057.81	2211576.30	Картометрический	1.00	-
108	489057.92	2211574.53	Картометрический	1.00	-
109	489063.10	2211540.53	Картометрический	1.00	-
110	489008.45	2211533.13	Картометрический	1.00	-
111	489024.79	2211466.23	Картометрический	1.00	-
112	489066.54	2211472.88	Картометрический	1.00	-
113	489106.13	2211479.19	Картометрический	1.00	-
114	489166.79	2211488.85	Картометрический	1.00	-
115	489200.35	2211494.20	Картометрический	1.00	-

1	2	3	4	5	6
116	489232.68	2211499.35	Картометрический	1.00	-
117	489263.70	2211504.29	Картометрический	1.00	-
118	489261.98	2211515.85	Картометрический	1.00	-
99	489248.30	2211601.72	Картометрический	1.00	-
119	489094.70	2211673.87	Аналитический	0.10	-
120	489086.91	2211732.65	Аналитический	0.10	-
121	489083.64	2211766.42	Картометрический	1.00	-
122	489061.26	2211764.64	Картометрический	1.00	-
123	489035.22	2211768.18	Картометрический	1.00	-
124	488971.69	2211797.93	Картометрический	1.00	-
125	488977.73	2211816.03	Картометрический	1.00	-
126	488983.51	2211831.69	Картометрический	1.00	-
127	488936.50	2211852.56	Картометрический	1.00	-
128	488920.41	2211858.75	Картометрический	1.00	-
129	488906.95	2211845.25	Картометрический	1.00	-
130	488898.53	2211823.64	Картометрический	1.00	-
131	488892.94	2211824.43	Картометрический	1.00	-
132	488863.25	2211842.18	Картометрический	1.00	-
133	488825.96	2211868.30	Картометрический	1.00	-
134	488797.38	2211894.99	Аналитический	0.10	-
135	488782.05	2211909.77	Аналитический	0.10	-
136	488749.12	2211948.99	Картометрический	1.00	-
137	488735.03	2211933.13	Картометрический	1.00	-
138	488745.23	2211913.48	Картометрический	1.00	-
139	488768.44	2211877.14	Картометрический	1.00	-
140	488780.07	2211854.21	Картометрический	1.00	-
141	488781.26	2211845.22	Картометрический	1.00	-
142	488781.43	2211833.89	Картометрический	1.00	-
143	488780.86	2211815.87	Картометрический	1.00	-
144	488781.16	2211798.71	Картометрический	1.00	-
145	488782.27	2211777.51	Картометрический	1.00	-
146	488783.04	2211749.39	Картометрический	1.00	-
147	488783.04	2211688.15	Картометрический	1.00	-
148	488782.36	2211671.57	Картометрический	1.00	-
149	488781.62	2211670.25	Картометрический	1.00	-
150	488780.56	2211668.75	Картометрический	1.00	-
151	488778.80	2211667.54	Картометрический	1.00	-
152	488776.97	2211667.02	Картометрический	1.00	-
153	488774.18	2211666.63	Картометрический	1.00	-
154	488766.29	2211666.63	Картометрический	1.00	-
155	488766.29	2211662.63	Картометрический	1.00	-
156	488774.18	2211662.63	Картометрический	1.00	-
157	488776.65	2211662.26	Картометрический	1.00	-
158	488778.37	2211661.35	Картометрический	1.00	-
159	488780.02	2211660.14	Картометрический	1.00	-
160	488781.30	2211658.67	Картометрический	1.00	-
161	488782.04	2211656.91	Картометрический	1.00	-

1	2	3	4	5	6
162	488782.04	2211647.74	Картометрический	1.00	-
163	488779.82	2211616.81	Картометрический	1.00	-
164	488779.82	2211593.95	Картометрический	1.00	-
165	488778.66	2211572.28	Картометрический	1.00	-
166	488778.66	2211560.66	Картометрический	1.00	-
167	488779.16	2211554.51	Картометрический	1.00	-
168	488778.92	2211552.85	Картометрический	1.00	-
169	488778.13	2211551.32	Картометрический	1.00	-
170	488776.94	2211550.05	Картометрический	1.00	-
171	488781.81	2211552.51	Картометрический	1.00	-
172	488787.53	2211553.19	Картометрический	1.00	-
173	488809.85	2211555.92	Картометрический	1.00	-
174	488842.50	2211559.94	Картометрический	1.00	-
175	488842.07	2211567.95	Картометрический	1.00	-
176	488838.80	2211655.39	Картометрический	1.00	-
177	488799.51	2211656.57	Картометрический	1.00	-
178	488800.67	2211695.16	Картометрический	1.00	-
179	488882.80	2211694.53	Картометрический	1.00	-
180	488886.03	2211664.46	Картометрический	1.00	-
181	488892.40	2211664.37	Аналитический	0.10	-
182	488921.48	2211663.29	Аналитический	0.10	-
183	488925.65	2211663.14	Аналитический	0.10	-
184	488922.42	2211697.82	Аналитический	0.10	-
185	488921.37	2211711.78	Аналитический	0.10	-
186	488930.26	2211717.89	Картометрический	1.00	-
187	488952.89	2211720.02	Картометрический	1.00	-
188	488964.86	2211721.14	Картометрический	1.00	-
189	488972.49	2211721.86	Картометрический	1.00	-
190	488985.01	2211723.58	Картометрический	1.00	-
191	489018.76	2211727.23	Картометрический	1.00	-
192	489038.27	2211729.65	Картометрический	1.00	-
193	489048.90	2211729.31	Аналитический	0.10	-
194	489052.98	2211693.34	Аналитический	0.10	-
195	489076.34	2211670.16	Аналитический	0.10	-
119	489094.70	2211673.87	Аналитический	0.10	-

3. Сведения о характерных точках части (частей) границы объекта

Обозначение характерных точек части границы	Координаты, м		Метод определения координат характерной точки	Средняя квадратическая погрешность положения характерной точки (Mt), м	Описание обозначения точки на местности (при наличии)
	X	Y			
1	2	3	4	5	6
Часть №					
-	-	-	-	-	-

Раздел 3

Сведения о местоположении измененных (уточненных) границ объекта							
1. Система координат: -							
2. Сведения о характерных точках границ объекта							
Обозначение характерных точек границ	Существующие координаты, м		Измененные (уточненные) координаты, м		Метод определения координат характерной точки	Средняя квадратическая погрешность положения характерной точки (Mt), м	Описание обозначения точки на местности (при наличии)
	X	Y	X	Y			
1	2	3	4	5	6	7	8
-	-	-	-	-	-	-	-
3.Сведения о характерных точках части (частей) границы объекта							
Часть №							
-	-	-	-	-	-	-	-

Раздел 4

План границ объекта

Масштаб 1:5000

Используемые условные знаки и обозначения:

границы территориальной зоны

характерная точка границ территориальной зоны

Заместитель руководителя БУНО «Информатинно-проектный центр»

Подпись _____ А.Ю. Романов Дата «03» февраля 2021 г.

Место для оттиска печати (при наличии) плана, составляющего описание местоположения границ объекта

ОПИСАНИЕ МЕСТОПОЛОЖЕНИЯ ГРАНИЦ

Производственная зона села Архангельское – П1/1

(наименование объекта, местоположение границ которого описано
(далее - объект)

Раздел 1

Сведения об объекте		
№ п/п	Характеристики объекта	Описание характеристик
1	2	3
1	Местоположение объекта	Воронежская область, Аннинский муниципальный район, Архангельское сельское поселение, село Архангельское
2	Площадь объекта ± величина погрешности определения площади (Р ± Дельта Р)	12161+/-386 м²
3	Иные характеристики объекта	-

Раздел 2

Сведения о местоположении границ объекта					
1. Система координат: МСК - 36, зона 2					
2. Сведения о характерных точках границ объекта					
Обозначение характерных точек границ	Координаты, м		Метод определения координат характерной точки	Средняя квадратическая погрешность положения характерной точки (Mt), м	Описание обозначения точки на местности (при наличии)
	X	Y			
1	2	3	4	5	6
1	489743.15	2211277.80	Картометрический	1.00	-
2	489740.81	2211277.95	Картометрический	1.00	-
3	489681.15	2211278.73	Картометрический	1.00	-
4	489643.19	2211270.98	Картометрический	1.00	-
5	489643.97	2211133.46	Картометрический	1.00	-
6	489657.91	2211143.93	Картометрический	1.00	-
7	489672.63	2211148.96	Картометрический	1.00	-
8	489722.22	2211140.44	Картометрический	1.00	-
9	489735.39	2211196.99	Картометрический	1.00	-
10	489740.21	2211258.02	Картометрический	1.00	-
1	489743.15	2211277.80	Картометрический	1.00	-
3. Сведения о характерных точках части (частей) границы объекта					
Обозначение характерных точек части границы	Координаты, м		Метод определения координат характерной точки	Средняя квадратическая погрешность положения характерной точки (Mt), м	Описание обозначения точки на местности (при наличии)
	X	Y			
1	2	3	4	5	6
Часть №					
-	-	-	-	-	-

Раздел 3

Сведения о местоположении измененных (уточненных) границ объекта							
1. Система координат: -							
2. Сведения о характерных точках границ объекта							
Обозначение характерных точек границ	Существующие координаты, м		Измененные (уточненные) координаты, м		Метод определения координат характерной точки	Средняя квадратическая погрешность положения характерной точки (Mt), м	Описание обозначения точки на местности (при наличии)
	X	Y	X	Y			
1	2	3	4	5	6	7	8
-	-	-	-	-	-	-	-
3.Сведения о характерных точках части (частей) границы объекта							
Часть №							
-	-	-	-	-	-	-	-

Раздел 4

План границ объекта

Масштаб 1:5000

Используемые условные знаки и обозначения:

	границы территориальной зоны
•1	характерная точка границ территориальной зоны

Заместитель руководителя БУВО «Нормативно-проектный центр»

Подпись _____ А.В. Ромашов Дата « 03 » февраля 2021 г.

Место для оттиска печати (при наличии) лица, составившего описание местоположения границ объекта

ОПИСАНИЕ МЕСТОПОЛОЖЕНИЯ ГРАНИЦ

Зона улиц, дорог, инженерной и транспортной инфраструктуры
села Архангельское – ИТ1/1

(наименование объекта, местоположение границ которого описано
(далее - объект)

Раздел 1

Сведения об объекте		
№ п/п	Характеристики объекта	Описание характеристик
1	2	3
1	Местоположение объекта	Воронежская область, Аннинский муниципальный район, Архангельское сельское поселение, село Архангельское
2	Площадь объекта ± величина погрешности определения площади (Р ± Дельта Р)	290290+/-1886 м²
3	Иные характеристики объекта	-

Раздел 2

Сведения о местоположении границ объекта					
1. Система координат: МСК - 36, зона 2					
2. Сведения о характерных точках границ объекта					
Обозначение характерных точек границ	Координаты, м		Метод определения координат характерной точки	Средняя квадратическая погрешность положения характерной точки (Mt), м	Описание обозначения точки на местности (при наличии)
	X	Y			
1	2	3	4	5	6
1	493022.04	2211887.73	Картометрический	1.00	-
2	493001.68	2211887.06	Картометрический	1.00	-
3	492965.65	2211881.98	Картометрический	1.00	-
4	492878.19	2211872.74	Картометрический	1.00	-
5	492811.60	2211865.67	Картометрический	1.00	-
6	492785.48	2211866.74	Картометрический	1.00	-
7	492693.11	2211875.90	Картометрический	1.00	-
8	492579.17	2211887.20	Картометрический	1.00	-
9	492451.58	2211900.82	Картометрический	1.00	-
10	492300.86	2211914.42	Картометрический	1.00	-
11	492262.13	2211918.96	Картометрический	1.00	-
12	492233.98	2211921.22	Картометрический	1.00	-
13	492129.51	2211929.59	Картометрический	1.00	-
14	492029.25	2211937.62	Картометрический	1.00	-
15	491919.33	2211946.43	Картометрический	1.00	-
16	491913.48	2211949.35	Картометрический	1.00	-
17	491906.19	2211949.88	Картометрический	1.00	-
18	491900.26	2211949.69	Картометрический	1.00	-
19	491893.77	2211947.20	Картометрический	1.00	-
20	491848.86	2211950.64	Картометрический	1.00	-
21	491805.88	2211951.31	Картометрический	1.00	-
22	491764.17	2211945.91	Картометрический	1.00	-
23	491750.31	2211944.11	Картометрический	1.00	-
24	491692.49	2211928.13	Картометрический	1.00	-
25	491659.19	2211912.38	Картометрический	1.00	-
26	491625.89	2211892.58	Картометрический	1.00	-
27	491588.07	2211865.94	Картометрический	1.00	-
28	491472.86	2211782.00	Картометрический	1.00	-
29	491461.38	2211774.13	Картометрический	1.00	-
30	491398.33	2211730.90	Картометрический	1.00	-
31	491354.62	2211716.79	Картометрический	1.00	-
32	491217.94	2211699.21	Картометрический	1.00	-
33	491110.28	2211686.50	Картометрический	1.00	-
34	491011.50	2211674.83	Картометрический	1.00	-
35	490909.43	2211662.77	Картометрический	1.00	-

1	2	3	4	5	6
36	490794.23	2211649.17	Картометрический	1.00	-
37	490693.52	2211636.29	Картометрический	1.00	-
38	490631.72	2211628.38	Картометрический	1.00	-
39	490572.11	2211620.75	Картометрический	1.00	-
40	490487.89	2211609.98	Картометрический	1.00	-
41	490393.96	2211598.36	Картометрический	1.00	-
42	490301.96	2211586.98	Картометрический	1.00	-
43	490204.83	2211574.97	Картометрический	1.00	-
44	490140.46	2211572.46	Картометрический	1.00	-
45	490124.73	2211572.31	Картометрический	1.00	-
46	490116.74	2211567.74	Картометрический	1.00	-
47	490108.57	2211565.22	Картометрический	1.00	-
48	490098.34	2211562.06	Картометрический	1.00	-
49	490002.97	2211550.23	Картометрический	1.00	-
50	489909.83	2211538.67	Картометрический	1.00	-
51	489812.89	2211526.18	Картометрический	1.00	-
52	489749.22	2211517.97	Картометрический	1.00	-
53	489656.11	2211503.13	Картометрический	1.00	-
54	489587.52	2211492.20	Картометрический	1.00	-
55	489527.19	2211487.73	Картометрический	1.00	-
56	489525.24	2211521.41	Картометрический	1.00	-
57	489524.27	2211571.58	Картометрический	1.00	-
58	489521.70	2211620.58	Картометрический	1.00	-
59	489517.69	2211664.96	Аналитический	0.10	-
60	489507.65	2211735.97	Аналитический	0.10	-
61	489502.78	2211782.92	Аналитический	0.10	-
62	489499.67	2211800.12	Картометрический	1.00	-
63	489495.80	2211818.52	Картометрический	1.00	-
64	489473.14	2211939.19	Картометрический	1.00	-
65	489464.91	2211983.64	Картометрический	1.00	-
66	489456.12	2211983.59	Аналитический	0.10	-
67	489453.27	2211982.91	Аналитический	0.10	-
68	489451.99	2211982.38	Аналитический	0.10	-
69	489450.84	2211988.83	Аналитический	0.10	-
70	489452.82	2211988.59	Аналитический	0.10	-
71	489455.42	2211988.59	Аналитический	0.10	-
72	489454.36	2212000.18	Аналитический	0.10	-
73	489444.88	2212038.10	Аналитический	0.10	-
74	489416.44	2212131.89	Аналитический	0.10	-
75	489415.44	2212145.36	Аналитический	0.10	-
76	489410.95	2212158.33	Аналитический	0.10	-
77	489385.10	2212229.54	Картометрический	1.00	-
78	489322.21	2212402.69	Аналитический	0.10	-
79	489324.94	2212412.95	Аналитический	0.10	-
80	489327.59	2212432.54	Аналитический	0.10	-
81	489328.77	2212439.97	Аналитический	0.10	-
82	489328.72	2212453.50	Аналитический	0.10	-
83	489327.86	2212460.07	Аналитический	0.10	-

1	2	3	4	5	6
84	489325.72	2212465.85	Аналитический	0.10	-
85	489322.07	2212472.52	Аналитический	0.10	-
86	489317.92	2212475.54	Аналитический	0.10	-
87	489304.82	2212479.34	Аналитический	0.10	-
88	489294.56	2212477.22	Аналитический	0.10	-
89	489281.00	2212517.53	Картометрический	1.00	-
90	489275.36	2212533.79	Аналитический	0.10	-
91	489271.04	2212546.70	Картометрический	1.00	-
92	489263.21	2212570.05	Аналитический	0.10	-
93	489270.57	2212571.12	Аналитический	0.10	-
94	489278.21	2212579.86	Аналитический	0.10	-
95	489283.67	2212591.88	Аналитический	0.10	-
96	489282.04	2212607.72	Аналитический	0.10	-
97	489274.39	2212618.64	Аналитический	0.10	-
98	489255.27	2212635.03	Аналитический	0.10	-
99	489243.26	2212645.41	Аналитический	0.10	-
100	489185.91	2212819.64	Аналитический	0.10	-
101	489238.73	2212834.74	Картометрический	1.00	-
102	489243.18	2212836.25	Картометрический	1.00	-
103	489356.35	2212874.55	Картометрический	1.00	-
104	489453.05	2212906.77	Картометрический	1.00	-
105	489544.74	2212935.62	Картометрический	1.00	-
106	489565.40	2212942.12	Картометрический	1.00	-
107	489563.94	2212950.74	Картометрический	1.00	-
108	489562.14	2212961.35	Картометрический	1.00	-
109	489537.96	2212953.63	Картометрический	1.00	-
110	489447.38	2212924.79	Картометрический	1.00	-
111	489428.00	2212918.62	Картометрический	1.00	-
112	489350.28	2212892.40	Картометрический	1.00	-
113	489259.53	2212861.77	Картометрический	1.00	-
114	489232.98	2212852.81	Картометрический	1.00	-
115	489178.81	2212838.21	Аналитический	0.10	-
116	489128.56	2212984.04	Аналитический	0.10	-
117	489061.92	2213176.30	Аналитический	0.10	-
118	489078.35	2213197.02	Аналитический	0.10	-
119	489053.11	2213180.00	Аналитический	0.10	-
120	489041.16	2213172.01	Аналитический	0.10	-
121	489031.72	2213165.84	Аналитический	0.10	-
122	489030.12	2213165.00	Аналитический	0.10	-
123	489030.01	2213162.90	Аналитический	0.10	-
124	489043.09	2213129.27	Аналитический	0.10	-
125	489059.34	2213081.93	Аналитический	0.10	-
126	489071.98	2213045.22	Аналитический	0.10	-
127	489081.81	2213016.93	Аналитический	0.10	-
128	489095.65	2212976.61	Аналитический	0.10	-
129	489114.31	2212922.85	Аналитический	0.10	-
130	489129.56	2212878.71	Аналитический	0.10	-
131	489132.77	2212868.88	Аналитический	0.10	-

1	2	3	4	5	6
132	489144.80	2212830.37	Аналитический	0.10	-
133	489153.23	2212806.09	Аналитический	0.10	-
134	489155.23	2212794.66	Аналитический	0.10	-
135	489115.67	2212784.27	Аналитический	0.10	-
136	489116.76	2212777.77	Аналитический	0.10	-
137	489075.45	2212770.13	Картометрический	1.00	-
138	489038.97	2212763.38	Картометрический	1.00	-
139	488976.57	2212751.83	Картометрический	1.00	-
140	488879.11	2212734.24	Картометрический	1.00	-
141	488808.06	2212721.42	Картометрический	1.00	-
142	488781.50	2212716.90	Картометрический	1.00	-
143	488681.57	2212699.90	Картометрический	1.00	-
144	488605.58	2212686.97	Картометрический	1.00	-
145	488589.94	2212684.44	Картометрический	1.00	-
146	488550.64	2212678.08	Картометрический	1.00	-
147	488487.67	2212663.50	Картометрический	1.00	-
148	488405.74	2212644.53	Картометрический	1.00	-
149	488381.61	2212640.25	Картометрический	1.00	-
150	488354.31	2212635.42	Картометрический	1.00	-
151	488301.96	2212628.61	Картометрический	1.00	-
152	488246.80	2212620.24	Картометрический	1.00	-
153	488212.63	2212617.10	Картометрический	1.00	-
154	488183.69	2212621.64	Картометрический	1.00	-
155	488134.19	2212635.94	Картометрический	1.00	-
156	488087.68	2212653.18	Картометрический	1.00	-
157	488081.18	2212656.09	Картометрический	1.00	-
158	488076.38	2212658.23	Картометрический	1.00	-
159	488058.69	2212666.13	Картометрический	1.00	-
160	487994.84	2212694.44	Картометрический	1.00	-
161	487979.92	2212701.06	Картометрический	1.00	-
162	487968.13	2212707.49	Картометрический	1.00	-
163	487933.68	2212721.31	Картометрический	1.00	-
164	487923.42	2212723.75	Картометрический	1.00	-
165	487858.44	2212739.76	Картометрический	1.00	-
166	487811.77	2212750.55	Картометрический	1.00	-
167	487818.86	2212742.51	Картометрический	1.00	-
168	487654.77	2212783.30	Картометрический	1.00	-
169	487652.84	2212774.90	Картометрический	1.00	-
170	487616.32	2212796.69	Картометрический	1.00	-
171	487594.65	2212810.53	Картометрический	1.00	-
172	487569.13	2212832.40	Картометрический	1.00	-
173	487562.80	2212828.97	Картометрический	1.00	-
174	487561.08	2212828.07	Картометрический	1.00	-
175	487574.47	2212814.41	Картометрический	1.00	-
176	487586.17	2212805.32	Картометрический	1.00	-
177	487608.30	2212787.38	Картометрический	1.00	-
178	487650.41	2212768.99	Картометрический	1.00	-
179	487716.52	2212753.70	Картометрический	1.00	-

1	2	3	4	5	6
180	487815.70	2212730.74	Картометрический	1.00	-
181	487853.41	2212722.01	Картометрический	1.00	-
182	487917.02	2212706.70	Картометрический	1.00	-
183	487925.50	2212701.87	Картометрический	1.00	-
184	487961.23	2212688.21	Картометрический	1.00	-
185	487974.29	2212684.41	Картометрический	1.00	-
186	488053.49	2212648.51	Картометрический	1.00	-
187	488059.72	2212645.95	Картометрический	1.00	-
188	488083.70	2212636.09	Картометрический	1.00	-
189	488129.31	2212618.68	Картометрический	1.00	-
190	488179.86	2212602.99	Картометрический	1.00	-
191	488213.33	2212599.84	Картометрический	1.00	-
192	488248.54	2212602.98	Картометрический	1.00	-
193	488303.44	2212610.37	Картометрический	1.00	-
194	488356.75	2212616.77	Картометрический	1.00	-
195	488382.02	2212622.26	Картометрический	1.00	-
196	488409.28	2212628.18	Картометрический	1.00	-
197	488491.78	2212646.90	Картометрический	1.00	-
198	488551.83	2212660.52	Картометрический	1.00	-
199	488578.99	2212664.80	Картометрический	1.00	-
200	488605.28	2212668.94	Картометрический	1.00	-
201	488683.91	2212682.36	Картометрический	1.00	-
202	488781.15	2212698.96	Картометрический	1.00	-
203	488809.68	2212703.82	Картометрический	1.00	-
204	488881.82	2212717.16	Картометрический	1.00	-
205	488980.04	2212735.33	Картометрический	1.00	-
206	489039.74	2212746.37	Картометрический	1.00	-
207	489106.67	2212760.65	Картометрический	1.00	-
208	489119.40	2212761.48	Аналитический	0.10	-
209	489120.21	2212756.79	Аналитический	0.10	-
210	489158.06	2212764.00	Аналитический	0.10	-
211	489163.27	2212762.42	Аналитический	0.10	-
212	489168.01	2212755.37	Аналитический	0.10	-
213	489172.86	2212741.35	Аналитический	0.10	-
214	489194.12	2212681.21	Аналитический	0.10	-
215	489201.93	2212658.98	Аналитический	0.10	-
216	489211.99	2212630.39	Аналитический	0.10	-
217	489214.31	2212613.44	Аналитический	0.10	-
218	489212.62	2212602.97	Аналитический	0.10	-
219	489210.49	2212592.50	Аналитический	0.10	-
220	489209.26	2212581.81	Аналитический	0.10	-
221	489209.26	2212573.10	Аналитический	0.10	-
222	489211.74	2212566.61	Аналитический	0.10	-
223	489216.90	2212561.33	Аналитический	0.10	-
224	489222.55	2212559.44	Аналитический	0.10	-
225	489228.72	2212560.07	Аналитический	0.10	-
226	489238.91	2212561.63	Аналитический	0.10	-
227	489242.53	2212552.15	Аналитический	0.10	-

1	2	3	4	5	6
228	489246.55	2212541.61	Аналитический	0.10	-
229	489252.61	2212524.45	Аналитический	0.10	-
230	489255.33	2212514.49	Аналитический	0.10	-
231	489265.09	2212487.83	Аналитический	0.10	-
232	489272.35	2212468.92	Аналитический	0.10	-
233	489261.34	2212464.04	Аналитический	0.10	-
234	489256.21	2212458.66	Аналитический	0.10	-
235	489255.45	2212452.90	Аналитический	0.10	-
236	489256.45	2212446.94	Аналитический	0.10	-
237	489258.08	2212443.14	Аналитический	0.10	-
238	489261.21	2212437.25	Аналитический	0.10	-
239	489267.03	2212430.49	Аналитический	0.10	-
240	489274.86	2212424.98	Аналитический	0.10	-
241	489283.87	2212419.60	Аналитический	0.10	-
242	489285.62	2212412.59	Аналитический	0.10	-
243	489289.57	2212397.07	Аналитический	0.10	-
244	489289.13	2212390.69	Аналитический	0.10	-
245	489286.18	2212389.48	Аналитический	0.10	-
246	489294.19	2212366.06	Аналитический	0.10	-
247	489299.17	2212366.52	Аналитический	0.10	-
248	489309.07	2212342.11	Аналитический	0.10	-
249	489320.43	2212309.64	Аналитический	0.10	-
250	489335.12	2212267.36	Аналитический	0.10	-
251	489342.46	2212246.29	Аналитический	0.10	-
252	489345.78	2212236.32	Аналитический	0.10	-
253	489345.28	2212232.74	Аналитический	0.10	-
254	489342.58	2212231.21	Аналитический	0.10	-
255	489347.59	2212219.06	Аналитический	0.10	-
256	489350.72	2212220.44	Аналитический	0.10	-
257	489357.54	2212200.96	Аналитический	0.10	-
258	489369.75	2212166.73	Аналитический	0.10	-
259	489374.50	2212152.59	Аналитический	0.10	-
260	489374.63	2212150.21	Аналитический	0.10	-
261	489372.00	2212148.46	Аналитический	0.10	-
262	489376.13	2212136.07	Аналитический	0.10	-
263	489378.28	2212136.35	Аналитический	0.10	-
264	489380.12	2212134.13	Аналитический	0.10	-
265	489385.03	2212121.79	Аналитический	0.10	-
266	489393.90	2212094.51	Аналитический	0.10	-
267	489404.02	2212058.94	Аналитический	0.10	-
268	489415.40	2212018.07	Аналитический	0.10	-
269	489421.86	2211991.65	Аналитический	0.10	-
270	489420.82	2211985.35	Аналитический	0.10	-
271	489424.43	2211969.93	Аналитический	0.10	-
272	489427.74	2211968.51	Аналитический	0.10	-
273	489430.63	2211956.69	Аналитический	0.10	-
274	489438.30	2211921.78	Аналитический	0.10	-
275	489444.48	2211890.94	Аналитический	0.10	-

1	2	3	4	5	6
276	489451.80	2211848.59	Аналитический	0.10	-
277	489455.24	2211826.27	Аналитический	0.10	-
278	489456.85	2211810.33	Аналитический	0.10	-
279	489454.12	2211807.47	Аналитический	0.10	-
280	489330.71	2211797.27	Картометрический	1.00	-
281	489310.25	2211794.58	Картометрический	1.00	-
282	489271.07	2211789.10	Картометрический	1.00	-
283	489243.00	2211786.86	Картометрический	1.00	-
284	489204.07	2211782.21	Картометрический	1.00	-
285	489172.20	2211777.89	Картометрический	1.00	-
286	489154.65	2211775.57	Картометрический	1.00	-
287	489125.09	2211771.07	Картометрический	1.00	-
288	489083.64	2211766.42	Картометрический	1.00	-
289	489086.91	2211732.65	Аналитический	0.10	-
290	489106.70	2211737.88	Картометрический	1.00	-
291	489130.77	2211740.44	Картометрический	1.00	-
292	489153.52	2211741.46	Картометрический	1.00	-
293	489168.20	2211744.14	Картометрический	1.00	-
294	489183.41	2211746.16	Картометрический	1.00	-
295	489207.65	2211748.81	Картометрический	1.00	-
296	489230.79	2211751.42	Картометрический	1.00	-
297	489234.47	2211751.42	Картометрический	1.00	-
298	489242.46	2211752.87	Картометрический	1.00	-
299	489287.01	2211758.48	Картометрический	1.00	-
300	489438.57	2211781.72	Картометрический	1.00	-
301	489437.89	2211788.31	Картометрический	1.00	-
302	489455.40	2211790.35	Аналитический	0.10	-
303	489459.46	2211788.58	Аналитический	0.10	-
304	489460.54	2211782.33	Аналитический	0.10	-
305	489465.14	2211756.87	Аналитический	0.10	-
306	489470.46	2211722.94	Аналитический	0.10	-
307	489473.59	2211694.68	Аналитический	0.10	-
308	489474.27	2211682.58	Аналитический	0.10	-
309	489474.81	2211663.42	Аналитический	0.10	-
310	489473.70	2211659.07	Аналитический	0.10	-
311	489471.01	2211658.26	Аналитический	0.10	-
312	489471.56	2211651.44	Аналитический	0.10	-
313	489458.23	2211651.44	Картометрический	1.00	-
314	489456.58	2211651.28	Картометрический	1.00	-
315	489423.55	2211645.19	Картометрический	1.00	-
316	489391.22	2211641.72	Картометрический	1.00	-
317	489370.51	2211638.84	Картометрический	1.00	-
318	489355.92	2211636.79	Картометрический	1.00	-
319	489316.38	2211637.58	Картометрический	1.00	-
320	489294.75	2211634.14	Картометрический	1.00	-
321	489261.78	2211628.20	Картометрический	1.00	-
322	489234.79	2211624.35	Картометрический	1.00	-
323	489099.79	2211600.59	Картометрический	1.00	-

1	2	3	4	5	6
324	489072.48	2211593.56	Картометрический	1.00	-
325	489019.91	2211583.52	Картометрический	1.00	-
326	488990.19	2211579.91	Картометрический	1.00	-
327	488964.24	2211577.19	Картометрический	1.00	-
328	488934.51	2211573.22	Картометрический	1.00	-
329	488896.11	2211568.65	Картометрический	1.00	-
330	488875.16	2211563.96	Картометрический	1.00	-
331	488842.50	2211559.94	Картометрический	1.00	-
332	488809.85	2211555.92	Картометрический	1.00	-
333	488787.53	2211553.19	Картометрический	1.00	-
334	488781.81	2211552.51	Картометрический	1.00	-
335	488776.94	2211550.05	Картометрический	1.00	-
336	488770.89	2211547.00	Картометрический	1.00	-
337	488741.39	2211533.71	Картометрический	1.00	-
338	488710.77	2211526.75	Картометрический	1.00	-
339	488691.56	2211515.21	Картометрический	1.00	-
340	488694.14	2211510.93	Картометрический	1.00	-
341	488712.66	2211522.05	Картометрический	1.00	-
342	488742.99	2211528.95	Картометрический	1.00	-
343	488773.05	2211542.49	Картометрический	1.00	-
344	488782.63	2211547.33	Картометрический	1.00	-
345	488784.23	2211547.76	Картометрический	1.00	-
346	488796.41	2211549.22	Картометрический	1.00	-
347	488861.70	2211557.25	Картометрический	1.00	-
348	488966.37	2211565.28	Картометрический	1.00	-
349	489003.34	2211567.13	Картометрический	1.00	-
350	489057.92	2211574.53	Картометрический	1.00	-
351	489057.81	2211576.30	Картометрический	1.00	-
352	489089.28	2211580.80	Картометрический	1.00	-
353	489089.46	2211579.13	Картометрический	1.00	-
354	489098.00	2211580.43	Картометрический	1.00	-
355	489127.28	2211584.99	Картометрический	1.00	-
356	489248.30	2211601.72	Картометрический	1.00	-
357	489263.71	2211603.72	Картометрический	1.00	-
358	489298.76	2211608.31	Картометрический	1.00	-
359	489360.75	2211617.33	Картометрический	1.00	-
360	489405.39	2211634.05	Картометрический	1.00	-
361	489424.27	2211640.24	Картометрический	1.00	-
362	489456.83	2211646.28	Картометрический	1.00	-
363	489458.78	2211646.44	Картометрический	1.00	-
364	489471.96	2211646.44	Картометрический	1.00	-
365	489474.54	2211614.23	Аналитический	0.10	-
366	489477.40	2211612.32	Аналитический	0.10	-
367	489479.71	2211610.29	Аналитический	0.10	-
368	489481.20	2211603.22	Аналитический	0.10	-
369	489484.19	2211557.42	Аналитический	0.10	-
370	489483.65	2211553.48	Аналитический	0.10	-
371	489482.29	2211549.13	Аналитический	0.10	-

1	2	3	4	5	6
372	489482.97	2211545.33	Аналитический	0.10	-
373	489485.55	2211541.52	Аналитический	0.10	-
374	489488.27	2211513.80	Аналитический	0.10	-
375	489487.45	2211510.13	Аналитический	0.10	-
376	489486.77	2211504.56	Аналитический	0.10	-
377	489489.08	2211500.62	Аналитический	0.10	-
378	489488.67	2211489.34	Аналитический	0.10	-
379	489486.10	2211486.14	Аналитический	0.10	-
380	489439.66	2211482.88	Картометрический	1.00	-
381	489339.60	2211468.47	Картометрический	1.00	-
382	489239.21	2211454.02	Картометрический	1.00	-
383	489129.23	2211438.18	Картометрический	1.00	-
384	489052.06	2211425.35	Картометрический	1.00	-
385	488916.44	2211402.79	Картометрический	1.00	-
386	488880.87	2211396.87	Картометрический	1.00	-
387	488749.27	2211383.17	Картометрический	1.00	-
388	488691.43	2211377.16	Картометрический	1.00	-
389	488661.02	2211373.98	Картометрический	1.00	-
390	488649.40	2211372.78	Картометрический	1.00	-
391	488558.99	2211363.35	Картометрический	1.00	-
392	488516.57	2211356.77	Картометрический	1.00	-
393	488472.32	2211347.23	Картометрический	1.00	-
394	488444.72	2211339.65	Картометрический	1.00	-
395	488411.29	2211318.98	Картометрический	1.00	-
396	488381.78	2211300.74	Картометрический	1.00	-
397	488341.37	2211272.87	Картометрический	1.00	-
398	488278.57	2211229.56	Картометрический	1.00	-
399	488194.63	2211171.66	Картометрический	1.00	-
400	488167.73	2211159.04	Картометрический	1.00	-
401	488095.82	2211134.00	Картометрический	1.00	-
402	488034.26	2211117.21	Картометрический	1.00	-
403	488022.79	2211116.61	Картометрический	1.00	-
404	488017.38	2211116.15	Картометрический	1.00	-
405	488017.08	2211111.76	Картометрический	1.00	-
406	488017.13	2211101.59	Картометрический	1.00	-
407	488017.19	2211090.79	Картометрический	1.00	-
408	488017.20	2211089.74	Картометрический	1.00	-
409	488047.61	2211095.83	Картометрический	1.00	-
410	488100.72	2211116.68	Картометрический	1.00	-
411	488175.61	2211142.38	Картометрический	1.00	-
412	488204.42	2211154.91	Картометрический	1.00	-
413	488264.42	2211196.05	Картометрический	1.00	-
414	488325.98	2211238.27	Картометрический	1.00	-
415	488394.63	2211285.35	Картометрический	1.00	-
416	488451.49	2211322.73	Картометрический	1.00	-
417	488475.96	2211330.40	Картометрический	1.00	-
418	488517.41	2211339.85	Картометрический	1.00	-
419	488563.10	2211345.64	Картометрический	1.00	-

1	2	3	4	5	6
420	488627.67	2211352.39	Картометрический	1.00	-
421	488752.70	2211365.45	Картометрический	1.00	-
422	488881.44	2211378.90	Картометрический	1.00	-
423	488919.35	2211385.28	Картометрический	1.00	-
424	488927.20	2211386.60	Картометрический	1.00	-
425	489005.36	2211399.74	Картометрический	1.00	-
426	489102.76	2211416.12	Картометрический	1.00	-
427	489132.12	2211421.06	Картометрический	1.00	-
428	489221.15	2211433.69	Картометрический	1.00	-
429	489326.22	2211448.60	Картометрический	1.00	-
430	489441.18	2211464.91	Картометрический	1.00	-
431	489469.20	2211466.87	Картометрический	1.00	-
432	489469.42	2211464.64	Картометрический	1.00	-
433	489490.15	2211464.85	Картометрический	1.00	-
434	489494.72	2211445.84	Аналитический	0.10	-
435	489496.22	2211427.98	Аналитический	0.10	-
436	489497.12	2211414.48	Аналитический	0.10	-
437	489495.17	2211407.28	Аналитический	0.10	-
438	489496.37	2211405.18	Аналитический	0.10	-
439	489498.47	2211403.82	Аналитический	0.10	-
440	489497.42	2211400.37	Аналитический	0.10	-
441	489495.49	2211397.41	Аналитический	0.10	-
442	489497.76	2211393.03	Аналитический	0.10	-
443	489499.67	2211391.97	Аналитический	0.10	-
444	489499.97	2211384.77	Аналитический	0.10	-
445	489500.27	2211366.31	Аналитический	0.10	-
446	489505.22	2211340.35	Аналитический	0.10	-
447	489512.13	2211274.83	Аналитический	0.10	-
448	489506.40	2211273.46	Аналитический	0.10	-
449	489507.21	2211266.79	Аналитический	0.10	-
450	489512.54	2211267.91	Аналитический	0.10	-
451	489513.26	2211255.81	Аналитический	0.10	-
452	489507.25	2211254.55	Аналитический	0.10	-
453	489508.43	2211250.76	Аналитический	0.10	-
454	489513.57	2211250.40	Аналитический	0.10	-
455	489514.23	2211239.52	Аналитический	0.10	-
456	489514.42	2211152.44	Аналитический	0.10	-
457	489511.98	2211102.53	Аналитический	0.10	-
458	489509.42	2211076.11	Аналитический	0.10	-
459	489496.83	2211006.02	Аналитический	0.10	-
460	489472.62	2210928.48	Аналитический	0.10	-
461	489416.84	2210754.00	Аналитический	0.10	-
462	489367.80	2210604.54	Аналитический	0.10	-
463	489343.44	2210533.03	Аналитический	0.10	-
464	489327.91	2210483.82	Аналитический	0.10	-
465	489302.22	2210414.22	Аналитический	0.10	-
466	489269.37	2210291.76	Аналитический	0.10	-
467	489237.04	2210148.25	Аналитический	0.10	-

1	2	3	4	5	6
468	489234.79	2210118.22	Аналитический	0.10	-
469	489210.39	2209905.49	Аналитический	0.10	-
470	489209.04	2209905.98	Аналитический	0.10	-
471	489207.57	2209906.99	Картометрический	1.00	-
472	489199.88	2209926.91	Картометрический	1.00	-
473	489191.02	2209923.04	Картометрический	1.00	-
474	489198.19	2209904.08	Картометрический	1.00	-
475	489198.19	2209901.88	Картометрический	1.00	-
476	489197.93	2209898.98	Картометрический	1.00	-
477	489196.74	2209896.68	Картометрический	1.00	-
478	489183.98	2209888.42	Картометрический	1.00	-
479	489176.39	2209883.27	Картометрический	1.00	-
480	489168.03	2209876.83	Картометрический	1.00	-
481	489158.98	2209929.53	Картометрический	1.00	-
482	489137.29	2209933.79	Картометрический	1.00	-
483	489024.57	2209921.78	Картометрический	1.00	-
484	489033.30	2209869.96	Картометрический	1.00	-
485	489022.48	2209870.07	Картометрический	1.00	-
486	489022.25	2209853.33	Картометрический	1.00	-
487	489021.23	2209850.55	Картометрический	1.00	-
488	489019.47	2209847.91	Картометрический	1.00	-
489	489017.86	2209845.71	Картометрический	1.00	-
490	489015.67	2209844.51	Картометрический	1.00	-
491	488995.93	2209844.04	Картометрический	1.00	-
492	488955.42	2209843.52	Картометрический	1.00	-
493	488949.23	2209844.05	Картометрический	1.00	-
494	488927.41	2209849.28	Картометрический	1.00	-
495	488914.25	2209853.25	Картометрический	1.00	-
496	488906.07	2209858.42	Картометрический	1.00	-
497	488877.91	2209886.34	Картометрический	1.00	-
498	488866.11	2209871.88	Картометрический	1.00	-
499	488912.40	2209835.08	Картометрический	1.00	-
500	488950.75	2209826.13	Картометрический	1.00	-
501	488951.36	2209826.00	Картометрический	1.00	-
502	489000.41	2209827.10	Картометрический	1.00	-
503	489105.21	2209838.67	Картометрический	1.00	-
504	489148.30	2209846.52	Картометрический	1.00	-
505	489179.56	2209863.90	Картометрический	1.00	-
506	489190.93	2209870.26	Картометрический	1.00	-
507	489208.71	2209884.13	Картометрический	1.00	-
508	489216.87	2209890.54	Картометрический	1.00	-
509	489224.98	2209896.91	Картометрический	1.00	-
510	489237.85	2210117.40	Аналитический	0.10	-
511	489239.62	2210147.69	Аналитический	0.10	-
512	489282.56	2210330.02	Аналитический	0.10	-
513	489290.06	2210355.13	Аналитический	0.10	-
514	489291.69	2210360.56	Картометрический	1.00	-
515	489304.48	2210399.27	Картометрический	1.00	-

1	2	3	4	5	6
516	489333.61	2210487.41	Картометрический	1.00	-
517	489343.14	2210516.27	Аналитический	0.10	-
518	489345.25	2210522.65	Аналитический	0.10	-
519	489350.05	2210537.17	Аналитический	0.10	-
520	489410.58	2210720.32	Аналитический	0.10	-
521	489499.44	2211005.38	Аналитический	0.10	-
522	489509.61	2211002.89	Аналитический	0.10	-
523	489522.31	2210999.57	Аналитический	0.10	-
524	489527.57	2210998.70	Аналитический	0.10	-
525	489532.33	2210998.04	Аналитический	0.10	-
526	489532.69	2211006.28	Аналитический	0.10	-
527	489529.86	2211007.77	Аналитический	0.10	-
528	489526.79	2211011.62	Аналитический	0.10	-
529	489532.54	2211047.58	Аналитический	0.10	-
530	489536.91	2211075.59	Аналитический	0.10	-
531	489539.98	2211107.68	Аналитический	0.10	-
532	489542.34	2211146.84	Аналитический	0.10	-
533	489542.94	2211231.39	Аналитический	0.10	-
534	489541.39	2211258.38	Аналитический	0.10	-
535	489548.52	2211258.28	Аналитический	0.10	-
536	489548.54	2211265.90	Аналитический	0.10	-
537	489545.89	2211265.57	Аналитический	0.10	-
538	489547.25	2211267.76	Аналитический	0.10	-
539	489547.39	2211270.39	Аналитический	0.10	-
540	489546.97	2211277.59	Аналитический	0.10	-
541	489547.20	2211282.54	Аналитический	0.10	-
542	489542.08	2211283.25	Аналитический	0.10	-
543	489541.28	2211293.70	Аналитический	0.10	-
544	489539.14	2211330.61	Аналитический	0.10	-
545	489536.12	2211359.25	Аналитический	0.10	-
546	489531.76	2211400.87	Аналитический	0.10	-
547	489525.71	2211454.49	Аналитический	0.10	-
548	489524.86	2211466.12	Аналитический	0.10	-
549	489528.74	2211468.97	Аналитический	0.10	-
550	489589.12	2211473.21	Картометрический	1.00	-
551	489669.84	2211486.42	Картометрический	1.00	-
552	489754.31	2211500.24	Картометрический	1.00	-
553	489823.81	2211509.24	Картометрический	1.00	-
554	489910.11	2211520.41	Картометрический	1.00	-
555	490007.81	2211532.21	Картометрический	1.00	-
556	490102.93	2211543.70	Картометрический	1.00	-
557	490108.96	2211542.36	Картометрический	1.00	-
558	490117.09	2211542.27	Картометрический	1.00	-
559	490129.17	2211545.41	Картометрический	1.00	-
560	490145.80	2211548.95	Картометрический	1.00	-
561	490227.92	2211558.80	Картометрический	1.00	-
562	490326.20	2211572.00	Картометрический	1.00	-
563	490430.68	2211586.03	Картометрический	1.00	-

1	2	3	4	5	6
564	490489.74	2211593.96	Картометрический	1.00	-
565	490634.62	2211611.57	Картометрический	1.00	-
566	490718.32	2211621.75	Картометрический	1.00	-
567	490795.54	2211631.14	Картометрический	1.00	-
568	490893.04	2211642.78	Картометрический	1.00	-
569	490996.76	2211655.16	Картометрический	1.00	-
570	491098.69	2211667.32	Картометрический	1.00	-
571	491219.83	2211681.78	Картометрический	1.00	-
572	491308.58	2211693.57	Картометрический	1.00	-
573	491356.42	2211699.92	Картометрический	1.00	-
574	491380.33	2211705.57	Картометрический	1.00	-
575	491407.11	2211716.28	Картометрический	1.00	-
576	491438.18	2211736.14	Картометрический	1.00	-
577	491456.42	2211749.20	Картометрический	1.00	-
578	491468.54	2211765.30	Картометрический	1.00	-
579	491611.00	2211860.36	Картометрический	1.00	-
580	491620.43	2211866.65	Картометрический	1.00	-
581	491671.99	2211901.44	Картометрический	1.00	-
582	491765.84	2211936.26	Картометрический	1.00	-
583	491885.10	2211937.20	Картометрический	1.00	-
584	491946.84	2211931.32	Картометрический	1.00	-
585	492153.24	2211915.39	Картометрический	1.00	-
586	492236.13	2211905.29	Картометрический	1.00	-
587	492421.38	2211886.80	Картометрический	1.00	-
588	492545.73	2211874.19	Картометрический	1.00	-
589	492687.83	2211863.29	Картометрический	1.00	-
590	492845.16	2211854.10	Картометрический	1.00	-
591	492870.53	2211860.05	Картометрический	1.00	-
592	492871.74	2211853.53	Картометрический	1.00	-
593	492965.48	2211863.20	Картометрический	1.00	-
594	492969.92	2211863.66	Картометрический	1.00	-
595	492969.48	2211866.06	Картометрический	1.00	-
596	493023.61	2211872.04	Картометрический	1.00	-
597	493023.60	2211879.67	Картометрический	1.00	-
1	493022.04	2211887.73	Картометрический	1.00	-
598	490287.32	2210921.53	Картометрический	1.00	-
599	490274.99	2210992.85	Картометрический	1.00	-
600	490269.18	2211020.35	Картометрический	1.00	-
601	490254.01	2211019.22	Картометрический	1.00	-
602	490248.55	2211045.65	Картометрический	1.00	-
603	490243.77	2211048.69	Картометрический	1.00	-
604	490238.92	2211072.62	Картометрический	1.00	-
605	490235.02	2211073.69	Картометрический	1.00	-
606	490229.40	2211095.23	Картометрический	1.00	-
607	490210.51	2211090.73	Картометрический	1.00	-
608	490186.80	2211085.33	Картометрический	1.00	-
609	490147.37	2211073.04	Картометрический	1.00	-

1	2	3	4	5	6
610	490154.06	2211031.20	Картометрический	1.00	-
611	490161.35	2210989.18	Картометрический	1.00	-
612	490169.63	2210961.06	Картометрический	1.00	-
613	490188.13	2210963.34	Картометрический	1.00	-
614	490196.05	2210908.33	Картометрический	1.00	-
598	490287.32	2210921.53	Картометрический	1.00	-
615	488974.38	2211992.00	Картометрический	1.00	-
616	488956.76	2212001.40	Картометрический	1.00	-
617	488945.16	2211978.89	Картометрический	1.00	-
618	488937.17	2211982.81	Картометрический	1.00	-
619	488908.84	2211937.01	Картометрический	1.00	-
620	488938.60	2211911.56	Картометрический	1.00	-
621	488942.71	2211918.93	Картометрический	1.00	-
622	488950.27	2211929.69	Картометрический	1.00	-
623	488962.82	2211953.79	Картометрический	1.00	-
624	488967.08	2211967.88	Картометрический	1.00	-
625	488962.99	2211969.97	Картометрический	1.00	-
615	488974.38	2211992.00	Картометрический	1.00	-
626	487721.87	2212771.32	Картометрический	1.00	-
627	487711.78	2212847.95	Картометрический	1.00	-
628	487695.90	2212867.32	Картометрический	1.00	-
629	487692.03	2212881.27	Картометрический	1.00	-
630	487675.76	2212925.81	Картометрический	1.00	-
631	487655.61	2212976.56	Картометрический	1.00	-
632	487637.41	2213007.55	Картометрический	1.00	-
633	487583.46	2212999.39	Картометрический	1.00	-
634	487588.91	2212910.13	Картометрический	1.00	-
635	487574.63	2212838.91	Картометрический	1.00	-
636	487585.64	2212827.54	Картометрический	1.00	-
637	487600.79	2212815.09	Картометрический	1.00	-
638	487617.68	2212804.35	Картометрический	1.00	-
639	487658.64	2212785.93	Картометрический	1.00	-
626	487721.87	2212771.32	Картометрический	1.00	-

3. Сведения о характерных точках части (частей) границы объекта

Обозначение характерных точек части границы	Координаты, м		Метод определения координат характерной точки	Средняя квадратическая погрешность положения характерной точки (Mt), м	Описание обозначения точки на местности (при наличии)
	X	Y			
1	2	3	4	5	6
Часть №					
-	-	-	-	-	-

Раздел 3

Сведения о местоположении измененных (уточненных) границ объекта							
1. Система координат: -							
2. Сведения о характерных точках границ объекта							
Обозначение характерных точек границ	Существующие координаты, м		Измененные (уточненные) координаты, м		Метод определения координат характерной точки	Средняя квадратическая погрешность положения характерной точки (Mt), м	Описание обозначения точки на местности (при наличии)
	X	Y	X	Y			
1	2	3	4	5	6	7	8
-	-	-	-	-	-	-	-
3.Сведения о характерных точках части (частей) границы объекта							
Часть №							
-	-	-	-	-	-	-	-

ОПИСАНИЕ МЕСТОПОЛОЖЕНИЯ ГРАНИЦ

Зона сельскохозяйственного использования в границах населенного пункта
села Архангельское – СХ1/1

(наименование объекта, местоположение границ которого описано
(далее - объект)

Раздел 1

Сведения об объекте		
№ п/п	Характеристики объекта	Описание характеристик
1	2	3
1	Местоположение объекта	Воронежская область, Аннинский муниципальный район, Архангельское сельское поселение, село Архангельское
2	Площадь объекта ± величина погрешности определения площади (Р ± Дельта Р)	338308+/-2036 м²
3	Иные характеристики объекта	-

Раздел 2

Сведения о местоположении границ объекта					
1. Система координат: МСК - 36, зона 2					
2. Сведения о характерных точках границ объекта					
Обозначение характерных точек границ	Координаты, м		Метод определения координат характерной точки	Средняя квадратическая погрешность положения характерной точки (Mt), м	Описание обозначения точки на местности (при наличии)
	X	Y			
1	2	3	4	5	6
1	489286.31	2210354.91	Картометрический	1.00	-
2	489132.26	2210345.95	Картометрический	1.00	-
3	489102.04	2210399.41	Картометрический	1.00	-
4	489078.59	2210468.16	Картометрический	1.00	-
5	489063.57	2210512.97	Картометрический	1.00	-
6	489053.62	2210562.10	Картометрический	1.00	-
7	489035.03	2210698.07	Картометрический	1.00	-
8	489024.96	2210786.77	Картометрический	1.00	-
9	489016.05	2210821.64	Картометрический	1.00	-
10	489015.66	2210841.00	Картометрический	1.00	-
11	489011.40	2210866.96	Картометрический	1.00	-
12	488992.20	2210867.26	Аналитический	0.10	-
13	488941.76	2210871.33	Аналитический	0.10	-
14	488921.53	2210871.99	Картометрический	1.00	-
15	488926.18	2210771.28	Картометрический	1.00	-
16	488947.09	2210653.91	Картометрический	1.00	-
17	488943.22	2210601.61	Картометрический	1.00	-
18	488923.47	2210520.65	Картометрический	1.00	-
19	488991.64	2210531.11	Картометрический	1.00	-
20	489013.33	2210471.46	Картометрический	1.00	-
21	489029.61	2210401.73	Картометрический	1.00	-
22	489051.29	2210362.21	Картометрический	1.00	-
23	489073.76	2210246.98	Картометрический	1.00	-
24	489137.29	2209933.79	Картометрический	1.00	-
25	489158.98	2209929.53	Картометрический	1.00	-
26	489168.03	2209876.83	Картометрический	1.00	-
27	489176.39	2209883.27	Картометрический	1.00	-
28	489183.98	2209888.42	Картометрический	1.00	-
29	489196.74	2209896.68	Картометрический	1.00	-
30	489197.93	2209898.98	Картометрический	1.00	-
31	489198.19	2209901.88	Картометрический	1.00	-
32	489198.19	2209904.08	Картометрический	1.00	-
33	489191.02	2209923.04	Картометрический	1.00	-
34	489199.88	2209926.91	Картометрический	1.00	-
35	489207.57	2209906.99	Картометрический	1.00	-

1	2	3	4	5	6
36	489209.04	2209905.98	Аналитический	0.10	-
37	489210.39	2209905.49	Аналитический	0.10	-
38	489234.79	2210118.22	Аналитический	0.10	-
39	489237.04	2210148.25	Аналитический	0.10	-
40	489269.37	2210291.76	Аналитический	0.10	-
1	489286.31	2210354.91	Картометрический	1.00	-
41	488989.80	2210075.85	Картометрический	1.00	-
42	488937.80	2210063.95	Картометрический	1.00	-
43	488929.28	2210046.51	Картометрический	1.00	-
44	488916.88	2210017.85	Картометрический	1.00	-
45	488901.00	2209996.93	Картометрический	1.00	-
46	488880.85	2209973.30	Картометрический	1.00	-
47	488846.77	2209947.74	Картометрический	1.00	-
48	488877.91	2209886.34	Картометрический	1.00	-
49	488906.07	2209858.42	Картометрический	1.00	-
50	488914.25	2209853.25	Картометрический	1.00	-
51	488927.41	2209849.28	Картометрический	1.00	-
52	488949.23	2209844.05	Картометрический	1.00	-
53	488955.42	2209843.52	Картометрический	1.00	-
54	488995.93	2209844.04	Картометрический	1.00	-
55	489015.67	2209844.51	Картометрический	1.00	-
56	489017.86	2209845.71	Картометрический	1.00	-
57	489019.47	2209847.91	Картометрический	1.00	-
58	489021.23	2209850.55	Картометрический	1.00	-
59	489022.25	2209853.33	Картометрический	1.00	-
60	489022.48	2209870.07	Картометрический	1.00	-
61	489033.30	2209869.96	Картометрический	1.00	-
62	489024.57	2209921.78	Картометрический	1.00	-
63	488997.45	2210048.06	Картометрический	1.00	-
41	488989.80	2210075.85	Картометрический	1.00	-
64	488607.37	2210614.00	Картометрический	1.00	-
65	488550.04	2210616.33	Картометрический	1.00	-
66	488450.32	2210628.77	Картометрический	1.00	-
67	488415.21	2210407.52	Картометрический	1.00	-
68	488435.55	2210400.85	Картометрический	1.00	-
69	488490.60	2210386.75	Картометрический	1.00	-
70	488623.30	2210345.44	Картометрический	1.00	-
71	488617.06	2210439.70	Картометрический	1.00	-
72	488655.42	2210468.35	Картометрический	1.00	-
73	488651.93	2210602.00	Картометрический	1.00	-
64	488607.37	2210614.00	Картометрический	1.00	-
74	488297.22	2210644.51	Картометрический	1.00	-
75	488297.42	2210667.53	Картометрический	1.00	-
76	488281.55	2210714.18	Картометрический	1.00	-
77	488243.89	2210760.06	Картометрический	1.00	-

1	2	3	4	5	6
78	488196.22	2210799.65	Картометрический	1.00	-
79	488143.70	2210879.64	Картометрический	1.00	-
80	488105.72	2210977.41	Картометрический	1.00	-
81	488102.49	2211013.77	Картометрический	1.00	-
82	488060.52	2211005.38	Картометрический	1.00	-
83	488069.70	2210945.84	Картометрический	1.00	-
84	488096.53	2210829.30	Картометрический	1.00	-
85	488136.84	2210758.54	Картометрический	1.00	-
86	488206.37	2210699.24	Картометрический	1.00	-
74	488297.22	2210644.51	Картометрический	1.00	-
87	489309.07	2212342.11	Аналитический	0.10	-
88	489299.17	2212366.52	Аналитический	0.10	-
89	489294.19	2212366.06	Аналитический	0.10	-
90	489286.18	2212389.48	Аналитический	0.10	-
91	489289.13	2212390.69	Аналитический	0.10	-
92	489289.57	2212397.07	Аналитический	0.10	-
93	489285.62	2212412.59	Аналитический	0.10	-
94	489283.87	2212419.60	Аналитический	0.10	-
95	489274.86	2212424.98	Аналитический	0.10	-
96	489267.03	2212430.49	Аналитический	0.10	-
97	489261.21	2212437.25	Аналитический	0.10	-
98	489258.08	2212443.14	Аналитический	0.10	-
99	489256.45	2212446.94	Аналитический	0.10	-
100	489255.45	2212452.90	Аналитический	0.10	-
101	489256.21	2212458.66	Аналитический	0.10	-
102	489261.34	2212464.04	Аналитический	0.10	-
103	489272.35	2212468.92	Аналитический	0.10	-
104	489265.09	2212487.83	Аналитический	0.10	-
105	489255.33	2212514.49	Аналитический	0.10	-
106	489222.35	2212491.52	Картометрический	1.00	-
107	489208.25	2212480.41	Картометрический	1.00	-
108	489201.62	2212469.18	Картометрический	1.00	-
109	489181.55	2212460.08	Картометрический	1.00	-
110	489177.68	2212443.64	Картометрический	1.00	-
111	489180.74	2212437.88	Картометрический	1.00	-
112	489184.49	2212430.21	Картометрический	1.00	-
113	489219.03	2212357.16	Картометрический	1.00	-
114	489243.81	2212363.04	Картометрический	1.00	-
115	489262.82	2212368.20	Аналитический	0.10	-
116	489282.12	2212373.44	Аналитический	0.10	-
117	489288.83	2212354.55	Аналитический	0.10	-
118	489305.89	2212306.54	Аналитический	0.10	-
119	489320.43	2212309.64	Аналитический	0.10	-
87	489309.07	2212342.11	Аналитический	0.10	-
120	487948.85	2212309.51	Картометрический	1.00	-
121	487909.73	2212391.63	Картометрический	1.00	-

1	2	3	4	5	6
122	487877.19	2212463.30	Картометрический	1.00	-
123	487852.78	2212511.72	Картометрический	1.00	-
124	487658.33	2212540.77	Картометрический	1.00	-
125	487644.38	2212507.07	Картометрический	1.00	-
126	487568.28	2212490.97	Картометрический	1.00	-
127	487552.83	2212453.51	Картометрический	1.00	-
128	487548.31	2212421.72	Картометрический	1.00	-
129	487558.66	2212374.66	Картометрический	1.00	-
130	487552.13	2212361.19	Картометрический	1.00	-
131	487563.24	2212324.60	Картометрический	1.00	-
132	487571.38	2212318.70	Картометрический	1.00	-
133	487614.30	2212320.10	Картометрический	1.00	-
134	487648.96	2212308.05	Картометрический	1.00	-
135	487703.39	2212315.28	Картометрический	1.00	-
136	487732.55	2212314.48	Картометрический	1.00	-
137	487749.69	2212322.27	Картометрический	1.00	-
138	487769.44	2212308.79	Картометрический	1.00	-
139	487770.97	2212290.93	Картометрический	1.00	-
140	487778.64	2212273.96	Картометрический	1.00	-
141	487845.58	2212247.85	Картометрический	1.00	-
142	487852.65	2212231.91	Картометрический	1.00	-
143	487870.73	2212218.21	Картометрический	1.00	-
144	487896.24	2212227.81	Картометрический	1.00	-
145	487933.00	2212246.83	Картометрический	1.00	-
146	487976.35	2212266.70	Картометрический	1.00	-
120	487948.85	2212309.51	Картометрический	1.00	-
147	487495.44	2212663.18	Картометрический	1.00	-
148	487487.11	2212744.53	Картометрический	1.00	-
149	487592.09	2212761.57	Картометрический	1.00	-
150	487638.96	2212757.31	Картометрический	1.00	-
151	487650.41	2212768.99	Картометрический	1.00	-
152	487608.30	2212787.38	Картометрический	1.00	-
153	487586.17	2212805.32	Картометрический	1.00	-
154	487574.47	2212814.41	Картометрический	1.00	-
155	487561.08	2212828.07	Картометрический	1.00	-
156	487549.36	2212821.95	Картометрический	1.00	-
157	487531.61	2212812.66	Картометрический	1.00	-
158	487502.07	2212803.14	Картометрический	1.00	-
159	487465.73	2212796.97	Картометрический	1.00	-
160	487469.12	2212784.88	Картометрический	1.00	-
161	487353.43	2212771.77	Картометрический	1.00	-
162	487325.96	2212770.02	Картометрический	1.00	-
163	487323.13	2212642.53	Картометрический	1.00	-
164	487386.17	2212647.37	Картометрический	1.00	-
165	487468.70	2212623.61	Картометрический	1.00	-
166	487503.66	2212609.24	Картометрический	1.00	-
147	487495.44	2212663.18	Картометрический	1.00	-

3. Сведения о характерных точках части (частей) границы объекта					
Обозначение характерных точек части границы	Координаты, м		Метод определения координат характерной точки	Средняя квадратическая погрешность положения характерной точки (Mt), м	Описание обозначения точки на местности (при наличии)
	X	Y			
1	2	3	4	5	6
Часть №					
-	-	-	-	-	-

Раздел 3

Сведения о местоположении измененных (уточненных) границ объекта							
1. Система координат: -							
2. Сведения о характерных точках границ объекта							
Обозначение характерных точек границ	Существующие координаты, м		Измененные (уточненные) координаты, м		Метод определения координат характерной точки	Средняя квадратическая погрешность положения характерной точки (Mt), м	Описание обозначения точки на местности (при наличии)
	X	Y	X	Y			
1	2	3	4	5	6	7	8
-	-	-	-	-	-	-	-
3.Сведения о характерных точках части (частей) границы объекта							
Часть №							
-	-	-	-	-	-	-	-

Раздел 4

План границ объекта

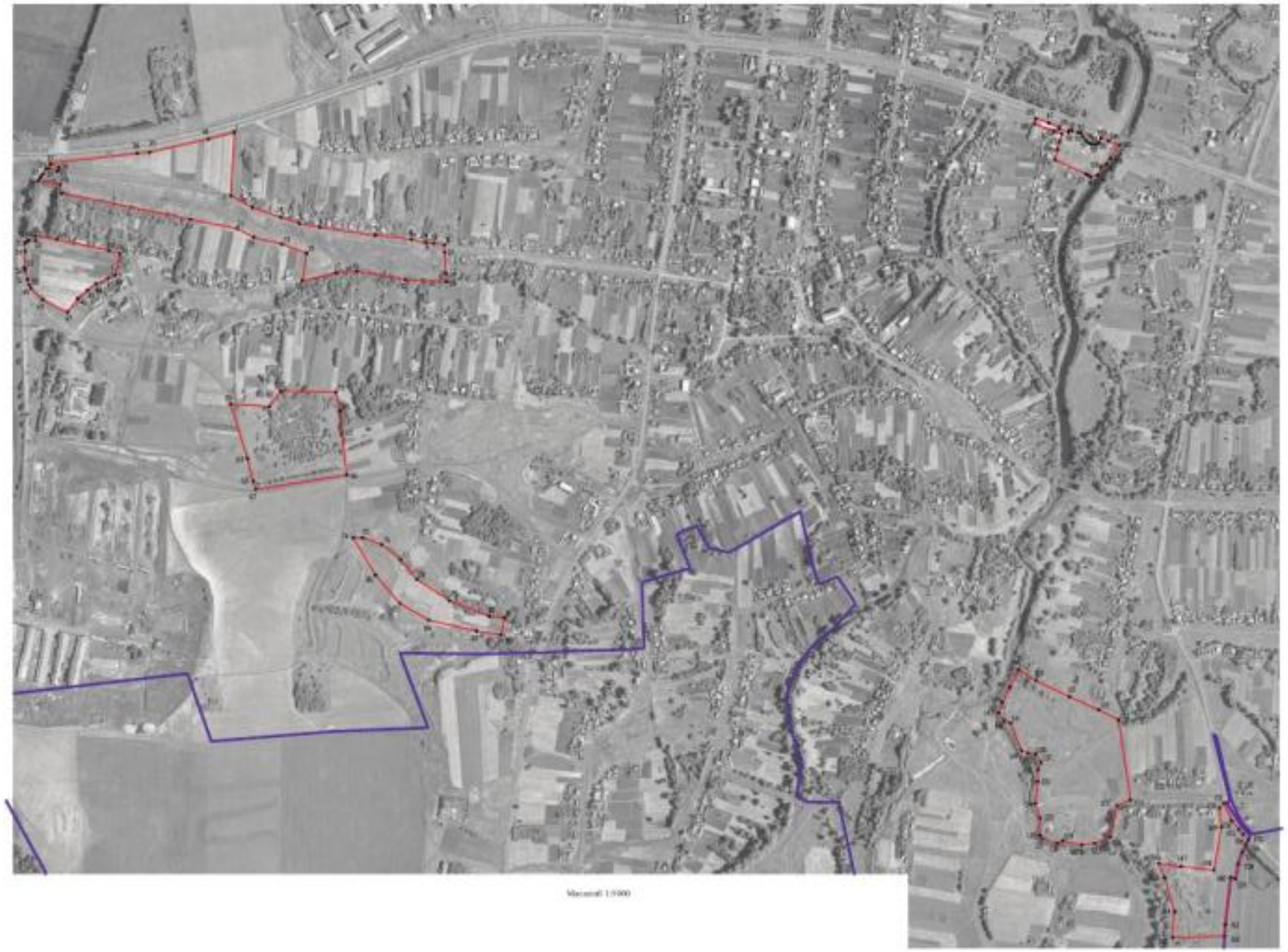

Масштаб 1:5000

Используемые условные знаки и обозначения:

- границы территориальной зоны
- границы муниципального образования
- характерные точки границы территориальной зоны

Заместитель руководителя КУМИ «Информационно-проектный центр»

Подпись _____ А.Ю. Романов Дата «__» февраля 2021 г.

Место для печати (при наличии) лица, составившего описание местоположения границ объекта

ОПИСАНИЕ МЕСТОПОЛОЖЕНИЯ ГРАНИЦ

Зона сельскохозяйственного производства села Архангельское – СХ2/1

(наименование объекта, местоположение границ которого описано
(далее - объект)

Раздел 1

Сведения об объекте		
№ п/п	Характеристики объекта	Описание характеристик
1	2	3
1	Местоположение объекта	Воронежская область, Аннинский муниципальный район, Архангельское сельское поселение, село Архангельское
2	Площадь объекта ± величина погрешности определения площади (Р ± Дельта Р)	74733+/-957 м²
3	Иные характеристики объекта	-

Раздел 2

Сведения о местоположении границ объекта					
1. Система координат: МСК - 36, зона 2					
2. Сведения о характерных точках границ объекта					
Обозначение характерных точек границ	Координаты, м		Метод определения координат характерной точки	Средняя квадратическая погрешность положения характерной точки (Mt), м	Описание обозначения точки на местности (при наличии)
	X	Y			
1	2	3	4	5	6
1	490166.06	2211917.41	Картометрический	1.00	-
2	490152.91	2212004.46	Картометрический	1.00	-
3	490132.80	2212002.83	Картометрический	1.00	-
4	490141.72	2211915.44	Картометрический	1.00	-
1	490166.06	2211917.41	Картометрический	1.00	-
5	489347.59	2212219.06	Аналитический	0.10	-
6	489342.58	2212231.21	Аналитический	0.10	-
7	489345.28	2212232.74	Аналитический	0.10	-
8	489345.78	2212236.32	Аналитический	0.10	-
9	489342.46	2212246.29	Аналитический	0.10	-
10	489335.12	2212267.36	Аналитический	0.10	-
11	489320.43	2212309.64	Аналитический	0.10	-
12	489305.89	2212306.54	Картометрический	1.00	-
13	489288.83	2212354.55	Аналитический	0.10	-
14	489269.53	2212349.32	Аналитический	0.10	-
15	489266.31	2212348.28	Картометрический	1.00	-
16	489260.59	2212343.54	Картометрический	1.00	-
17	489249.32	2212340.53	Картометрический	1.00	-
18	489255.73	2212314.31	Картометрический	1.00	-
19	489263.28	2212309.11	Картометрический	1.00	-
20	489267.10	2212296.00	Картометрический	1.00	-
21	489269.24	2212283.83	Картометрический	1.00	-
22	489279.19	2212286.90	Картометрический	1.00	-
23	489289.14	2212240.83	Картометрический	1.00	-
24	489296.39	2212224.82	Картометрический	1.00	-
25	489301.01	2212201.07	Картометрический	1.00	-
26	489326.43	2212207.19	Картометрический	1.00	-
5	489347.59	2212219.06	Аналитический	0.10	-
27	488779.36	2210138.32	Картометрический	1.00	-
28	488672.36	2210104.84	Картометрический	1.00	-
29	488532.09	2210082.91	Картометрический	1.00	-
30	488553.61	2209868.74	Картометрический	1.00	-
31	488683.80	2209877.91	Картометрический	1.00	-

1	2	3	4	5	6
32	488816.26	2209878.19	Картометрический	1.00	-
33	488830.65	2209883.72	Картометрический	1.00	-
34	488843.58	2209889.78	Картометрический	1.00	-
35	488866.11	2209871.88	Картометрический	1.00	-
36	488877.91	2209886.34	Картометрический	1.00	-
37	488846.77	2209947.74	Картометрический	1.00	-
38	488813.45	2209975.63	Картометрический	1.00	-
39	488808.80	2209979.75	Картометрический	1.00	-
40	488799.90	2209987.63	Картометрический	1.00	-
41	488793.70	2210062.01	Картометрический	1.00	-
27	488779.36	2210138.32	Картометрический	1.00	-
42	488679.42	2211696.53	Картометрический	1.00	-
43	488652.76	2211652.83	Картометрический	1.00	-
44	488667.52	2211642.28	Картометрический	1.00	-
45	488696.86	2211685.79	Картометрический	1.00	-
42	488679.42	2211696.53	Картометрический	1.00	-
46	488827.90	2211997.34	Картометрический	1.00	-
47	488825.42	2211994.77	Картометрический	1.00	-
48	488824.76	2211995.52	Картометрический	1.00	-
49	488805.23	2211975.25	Картометрический	1.00	-
50	488817.80	2211963.09	Картометрический	1.00	-
51	488839.76	2211985.87	Картометрический	1.00	-
46	488827.90	2211997.34	Картометрический	1.00	-

3. Сведения о характерных точках части (частей) границы объекта

Обозначение характерных точек части границы	Координаты, м		Метод определения координат характерной точки	Средняя квадратическая погрешность положения характерной точки (Mt), м	Описание обозначения точки на местности (при наличии)
	X	Y			
1	2	3	4	5	6
Часть №					
-	-	-	-	-	-

Раздел 3

Сведения о местоположении измененных (уточненных) границ объекта							
1. Система координат: -							
2. Сведения о характерных точках границ объекта							
Обозначение характерных точек границ	Существующие координаты, м		Измененные (уточненные) координаты, м		Метод определения координат характерной точки	Средняя квадратическая погрешность положения характерной точки (Mt), м	Описание обозначения точки на местности (при наличии)
	X	Y	X	Y			
1	2	3	4	5	6	7	8
-	-	-	-	-	-	-	-
3.Сведения о характерных точках части (частей) границы объекта							
Часть №							
-	-	-	-	-	-	-	-

Раздел 4

План границ объекта

Используемые условные знаки и обозначения:

границы территориальной зоны

характерная точка границ территориальной зоны

Масштаб 1:5000

Заместитель руководителя БУВО «Нормативно-проектный центр»

Подпись _____ А.Н. Романов Дата «03» февраля 2021 г.

Место для оттиска печати (при наличии) лица, составившего описание местоположения границ объекта

ОПИСАНИЕ МЕСТОПОЛОЖЕНИЯ ГРАНИЦ

Зона рекреационного назначения - объектов отдыха села Архангельское - Р1/1

(наименование объекта, местоположение границ которого описано
(далее - объект)

Раздел 1

Сведения об объекте		
№ п/п	Характеристики объекта	Описание характеристик
1	2	3
1	Местоположение объекта	Воронежская область, Аннинский муниципальный район, Архангельское сельское поселение, село Архангельское
2	Площадь объекта ± величина погрешности определения площади (Р ± Дельта Р)	60461+/-861 м²
3	Иные характеристики объекта	-

Раздел 2

Сведения о местоположении границ объекта					
1. Система координат: МСК - 36, зона 2					
2. Сведения о характерных точках границ объекта					
Обозначение характерных точек границ	Координаты, м		Метод определения координат характерной точки	Средняя квадратическая погрешность положения характерной точки (Mt), м	Описание обозначения точки на местности (при наличии)
	X	Y			
1	2	3	4	5	6
1	489659.27	2211622.58	Аналитический	0.10	-
2	489652.30	2211699.47	Аналитический	0.10	-
3	489539.00	2211691.50	Аналитический	0.10	-
4	489542.26	2211668.85	Аналитический	0.10	-
5	489517.69	2211664.96	Аналитический	0.10	-
6	489516.56	2211664.75	Картометрический	1.00	-
7	489521.70	2211620.58	Картометрический	1.00	-
8	489547.18	2211624.30	Картометрический	1.00	-
9	489549.24	2211605.77	Аналитический	0.10	-
10	489594.34	2211611.15	Аналитический	0.10	-
1	489659.27	2211622.58	Аналитический	0.10	-
11	489446.80	2212331.20	Картометрический	1.00	-
12	489436.73	2212362.58	Картометрический	1.00	-
13	489437.11	2212392.41	Картометрический	1.00	-
14	489449.51	2212415.26	Картометрический	1.00	-
15	489461.91	2212434.63	Картометрический	1.00	-
16	489484.37	2212447.80	Картометрический	1.00	-
17	489517.68	2212459.03	Картометрический	1.00	-
18	489517.68	2212469.88	Картометрический	1.00	-
19	489512.84	2212490.80	Картометрический	1.00	-
20	489503.55	2212512.30	Картометрический	1.00	-
21	489483.60	2212545.61	Картометрический	1.00	-
22	489471.83	2212556.20	Картометрический	1.00	-
23	489437.89	2212566.34	Картометрический	1.00	-
24	489410.44	2212565.85	Картометрический	1.00	-
25	489374.93	2212559.96	Картометрический	1.00	-
26	489336.40	2212543.87	Картометрический	1.00	-
27	489308.12	2212532.25	Картометрический	1.00	-
28	489298.44	2212527.21	Картометрический	1.00	-
29	489281.00	2212517.53	Картометрический	1.00	-
30	489294.56	2212477.22	Аналитический	0.10	-
31	489304.82	2212479.34	Аналитический	0.10	-
32	489317.92	2212475.54	Аналитический	0.10	-
33	489322.07	2212472.52	Аналитический	0.10	-

1	2	3	4	5	6
34	489325.72	2212465.85	Аналитический	0.10	-
35	489327.86	2212460.07	Аналитический	0.10	-
36	489328.72	2212453.50	Аналитический	0.10	-
37	489328.77	2212439.97	Аналитический	0.10	-
38	489327.59	2212432.54	Аналитический	0.10	-
39	489324.94	2212412.95	Аналитический	0.10	-
40	489322.21	2212402.69	Аналитический	0.10	-
41	489385.10	2212229.54	Картометрический	1.00	-
42	489409.61	2212243.27	Картометрический	1.00	-
43	489433.63	2212261.48	Картометрический	1.00	-
44	489447.57	2212278.91	Картометрический	1.00	-
45	489453.38	2212301.38	Картометрический	1.00	-
11	489446.80	2212331.20	Картометрический	1.00	-
46	488896.11	2211568.65	Картометрический	1.00	-
47	488895.73	2211572.49	Картометрический	1.00	-
48	488891.83	2211610.46	Картометрический	1.00	-
49	488886.03	2211664.46	Картометрический	1.00	-
50	488882.80	2211694.53	Картометрический	1.00	-
51	488800.67	2211695.16	Картометрический	1.00	-
52	488799.51	2211656.57	Картометрический	1.00	-
53	488838.80	2211655.39	Картометрический	1.00	-
54	488842.07	2211567.95	Картометрический	1.00	-
55	488842.50	2211559.94	Картометрический	1.00	-
56	488875.16	2211563.96	Картометрический	1.00	-
46	488896.11	2211568.65	Картометрический	1.00	-

3. Сведения о характерных точках части (частей) границы объекта

Обозначение характерных точек части границы	Координаты, м		Метод определения координат характерной точки	Средняя квадратическая погрешность положения характерной точки (Mt), м	Описание обозначения точки на местности (при наличии)
	X	Y			
1	2	3	4	5	6
Часть №					
-	-	-	-	-	-

Раздел 3

Сведения о местоположении измененных (уточненных) границ объекта							
1. Система координат: -							
2. Сведения о характерных точках границ объекта							
Обозначение характерных точек границ	Существующие координаты, м		Измененные (уточненные) координаты, м		Метод определения координат характерной точки	Средняя квадратическая погрешность положения характерной точки (Mt), м	Описание обозначения точки на местности (при наличии)
	X	Y	X	Y			
1	2	3	4	5	6	7	8
-	-	-	-	-	-	-	-
3.Сведения о характерных точках части (частей) границы объекта							
Часть №							
-	-	-	-	-	-	-	-

Раздел 4

План границ объекта

Масштаб 1:5000

Используемые условные знаки и обозначения:

границы территориальной зоны

•1 характерная точка границ территориальной зоны

Заместитель руководителя БУНО «Нормативно-проектный центр»

Подпись А.В. Ромашов Дата « 03 » февраля 2021 г.

Место для оттиска печати (при наличии) лица, составившего описание местоположения границ объекта

ОПИСАНИЕ МЕСТОПОЛОЖЕНИЯ ГРАНИЦ

Зона ритуальных объектов села Архангельское - СН1/1

(наименование объекта, местоположение границ которого описано
(далее - объект)

Раздел 1

Сведения об объекте		
№ п/п	Характеристики объекта	Описание характеристик
1	2	3
1	Местоположение объекта	Воронежская область, Аннинский муниципальный район, Архангельское сельское поселение, село Архангельское
2	Площадь объекта ± величина погрешности определения площади (Р ± Дельта Р)	9626+/-343 м²
3	Иные характеристики объекта	-

Раздел 2

Сведения о местоположении границ объекта					
1. Система координат: МСК - 36, зона 2					
2. Сведения о характерных точках границ объекта					
Обозначение характерных точек границ	Координаты, м		Метод определения координат характерной точки	Средняя квадратическая погрешность положения характерной точки (Mt), м	Описание обозначения точки на местности (при наличии)
	X	Y			
1	2	3	4	5	6
1	487323.13	2212642.53	Картометрический	1.00	-
2	487325.96	2212770.02	Картометрический	1.00	-
3	487249.69	2212765.19	Картометрический	1.00	-
4	487260.72	2212613.42	Картометрический	1.00	-
5	487301.16	2212636.30	Картометрический	1.00	-
1	487323.13	2212642.53	Картометрический	1.00	-
3. Сведения о характерных точках части (частей) границы объекта					
Обозначение характерных точек части границы	Координаты, м		Метод определения координат характерной точки	Средняя квадратическая погрешность положения характерной точки (Mt), м	Описание обозначения точки на местности (при наличии)
	X	Y			
1	2	3	4	5	6
Часть №					
-	-	-	-	-	-

Раздел 3

Сведения о местоположении измененных (уточненных) границ объекта							
1. Система координат: -							
2. Сведения о характерных точках границ объекта							
Обозначение характерных точек границ	Существующие координаты, м		Измененные (уточненные) координаты, м		Метод определения координат характерной точки	Средняя квадратическая погрешность положения характерной точки (Mt), м	Описание обозначения точки на местности (при наличии)
	X	Y	X	Y			
1	2	3	4	5	6	7	8
-	-	-	-	-	-	-	-
3.Сведения о характерных точках части (частей) границы объекта							
Часть №							
-	-	-	-	-	-	-	-

Раздел 4

План границ объекта

Масштаб 1:5000

Используемые условные знаки и обозначения:

границы территориальной зоны

•1 характерная точка границ территориальной зоны

Заместитель руководителя БУВО «Нормативно-проектный центр»

Подпись _____ А.В. Ромашов Дата « 03 » февраля 2021 г.

Место для оттиска печати (при наличии) лица, составившего описание местоположения границ объекта

Приложение № 2
к правилам землепользования и застройки
Архангельского сельского поселения
Аннинского муниципального района
Воронежской области

СВЕДЕНИЯ О ГРАНИЦАХ ТЕРРИТОРИАЛЬНЫХ ЗОН, СОДЕРЖАЩИЕ ГРАФИЧЕСКОЕ ОПИСАНИЕ МЕСТОПОЛОЖЕНИЯ ГРАНИЦ ТЕРРИТОРИАЛЬНЫХ ЗОН, ПЕРЕЧЕНЬ КООРДИНАТ ХАРАКТЕРНЫХ ТОЧЕК ГРАНИЦ ТЕРРИТОРИАЛЬНЫХ ЗОН, РАСПОЛОЖЕННЫХ ЗА ГРАНИЦАМИ НАСЕЛЕННОГО ПУНКТА НА ТЕРРИТОРИИ АРХАНГЕЛЬСКОГО СЕЛЬСКОГО ПОСЕЛЕНИЯ

ОПИСАНИЕ МЕСТОПОЛОЖЕНИЯ ГРАНИЦ

Зона улиц, дорог, инженерной и транспортной инфраструктуры за границами населенного пункта – ИТ1

(наименование объекта, местоположение границ которого описано (далее - объект)

Раздел 1

Сведения об объекте		
№ п/п	Характеристики объекта	Описание характеристик
1	2	3
1	Местоположение объекта	Воронежская область, Аннинский муниципальный район, Архангельское сельское поселение
2	Площадь объекта ± величина погрешности определения площади (Р ± Дельта Р)	895910+/-16564 м²
3	Иные характеристики объекта	-

Раздел 2

Сведения о местоположении границ объекта					
1. Система координат: МСК - 36, зона 2					
2. Сведения о характерных точках границ объекта					
Обозначение характерных точек границ	Координаты, м		Метод определения координат характерной точки	Средняя квадратическая погрешность положения характерной точки (Mt), м	Описание обозначения точки на местности (при наличии)
	X	Y			
1	2	3	4	5	6
1	497772.33	2211210.12	Аналитический	0.30	-
2	497769.61	2211218.29	Аналитический	0.30	-
3	497744.72	2211202.13	Аналитический	0.30	-
4	497730.85	2211196.28	Аналитический	0.30	-
5	497718.76	2211188.39	Аналитический	0.30	-
6	497713.84	2211184.35	Аналитический	0.30	-
7	497704.91	2211177.83	Аналитический	0.30	-
8	497675.41	2211157.52	Аналитический	0.30	-
9	497630.93	2211134.11	Аналитический	0.30	-
10	497595.94	2211123.76	Аналитический	0.30	-
11	497533.85	2211112.27	Аналитический	0.30	-
12	497525.93	2211111.65	Аналитический	0.30	-
13	497521.91	2211115.94	Аналитический	0.30	-
14	497519.50	2211121.86	Аналитический	0.30	-
15	497519.90	2211139.15	Аналитический	0.30	-
16	497519.30	2211198.31	Аналитический	0.30	-
17	497518.28	2211298.61	Аналитический	0.30	-
18	497517.25	2211399.88	Аналитический	0.30	-
19	497519.81	2211401.78	Аналитический	0.30	-
20	497521.27	2211404.75	Аналитический	0.30	-
21	497520.68	2211407.33	Аналитический	0.30	-
22	497475.63	2211406.15	Аналитический	0.30	-
23	497475.78	2211403.06	Аналитический	0.30	-
24	497476.62	2211401.14	Аналитический	0.30	-
25	497478.17	2211399.84	Аналитический	0.30	-
26	497489.89	2211398.36	Аналитический	0.30	-
27	497492.49	2211300.18	Аналитический	0.30	-
28	497495.22	2211197.11	Аналитический	0.30	-
29	497496.77	2211138.54	Аналитический	0.30	-
30	497497.13	2211119.45	Аналитический	0.30	-
31	497495.92	2211113.52	Аналитический	0.30	-
32	497492.79	2211109.07	Аналитический	0.30	-
33	497458.69	2211107.34	Аналитический	0.30	-
34	497421.09	2211109.39	Аналитический	0.30	-
35	497348.93	2211119.17	Аналитический	0.30	-

1	2	3	4	5	6
36	497228.35	2211150.53	Аналитический	0.30	-
37	497191.61	2211161.12	Аналитический	0.30	-
38	497149.82	2211175.81	Аналитический	0.30	-
39	497049.80	2211212.51	Аналитический	0.30	-
40	496952.37	2211248.26	Аналитический	0.30	-
41	496912.57	2211258.74	Аналитический	0.30	-
42	496861.94	2211270.48	Аналитический	0.30	-
43	496797.67	2211281.90	Аналитический	0.30	-
44	496690.86	2211299.66	Аналитический	0.30	-
45	496565.87	2211320.44	Аналитический	0.30	-
46	496478.68	2211335.09	Аналитический	0.30	-
47	496380.85	2211351.54	Аналитический	0.30	-
48	496280.19	2211368.45	Аналитический	0.30	-
49	496193.75	2211382.98	Аналитический	0.30	-
50	496108.86	2211397.25	Аналитический	0.30	-
51	496002.00	2211414.63	Аналитический	0.30	-
52	495903.86	2211430.59	Аналитический	0.30	-
53	495793.18	2211448.59	Аналитический	0.30	-
54	495696.40	2211464.33	Аналитический	0.30	-
55	495592.88	2211481.17	Аналитический	0.30	-
56	495494.16	2211497.22	Аналитический	0.30	-
57	495383.30	2211515.25	Аналитический	0.30	-
58	495298.05	2211529.12	Аналитический	0.30	-
59	495198.11	2211545.37	Аналитический	0.30	-
60	495099.98	2211561.33	Аналитический	0.30	-
61	495000.96	2211577.43	Аналитический	0.30	-
62	494900.39	2211593.79	Аналитический	0.30	-
63	494803.49	2211609.55	Аналитический	0.30	-
64	494715.20	2211623.91	Аналитический	0.30	-
65	494605.55	2211640.92	Аналитический	0.30	-
66	494505.39	2211656.46	Аналитический	0.30	-
67	494408.87	2211671.44	Аналитический	0.30	-
68	494304.11	2211687.69	Аналитический	0.30	-
69	494215.53	2211701.72	Аналитический	0.30	-
70	494110.67	2211718.32	Аналитический	0.30	-
71	494016.32	2211733.26	Аналитический	0.30	-
72	493915.33	2211749.25	Аналитический	0.30	-
73	493739.89	2211777.03	Аналитический	0.30	-
74	493640.85	2211792.71	Аналитический	0.30	-
75	493572.60	2211803.51	Аналитический	0.30	-
76	493556.26	2211806.10	Аналитический	0.30	-
77	493460.09	2211823.16	Аналитический	0.30	-
78	493350.83	2211842.55	Аналитический	0.30	-
79	493295.01	2211852.45	Аналитический	0.30	-
80	493221.06	2211864.84	Аналитический	0.30	-
81	493136.84	2211878.95	Аналитический	0.30	-
82	493115.63	2211881.82	Аналитический	0.30	-
83	493110.58	2211885.79	Аналитический	0.30	-

1	2	3	4	5	6
84	493102.07	2211887.70	Аналитический	0.30	-
85	493094.01	2211888.61	Аналитический	0.30	-
86	493081.96	2211887.37	Аналитический	0.30	-
87	493062.92	2211889.09	Аналитический	0.30	-
88	493022.04	2211887.73	Аналитический	0.30	-
89	493023.60	2211879.67	Аналитический	0.30	-
90	493023.61	2211872.04	Аналитический	0.30	-
91	492969.48	2211866.06	Аналитический	0.30	-
92	492969.92	2211863.66	Аналитический	0.30	-
93	492988.97	2211866.13	Картометрический	1.00	-
94	493002.86	2211867.94	Аналитический	0.30	-
95	493066.47	2211870.14	Аналитический	0.30	-
96	493081.00	2211867.86	Аналитический	0.30	-
97	493089.26	2211864.85	Аналитический	0.30	-
98	493095.66	2211863.41	Аналитический	0.30	-
99	493105.10	2211863.08	Аналитический	0.30	-
100	493114.98	2211864.56	Аналитический	0.30	-
101	493215.89	2211847.63	Аналитический	0.30	-
102	493293.08	2211834.67	Аналитический	0.30	-
103	493397.17	2211816.65	Аналитический	0.30	-
104	493473.61	2211803.41	Аналитический	0.30	-
105	493551.69	2211789.89	Аналитический	0.30	-
106	493618.45	2211779.33	Аналитический	0.30	-
107	493709.77	2211764.87	Аналитический	0.30	-
108	493808.35	2211749.27	Аналитический	0.30	-
109	493905.10	2211733.96	Аналитический	0.30	-
110	494001.84	2211718.66	Аналитический	0.30	-
111	494098.46	2211703.37	Аналитический	0.30	-
112	494201.34	2211687.09	Аналитический	0.30	-
113	494301.60	2211671.22	Аналитический	0.30	-
114	494395.15	2211656.43	Аналитический	0.30	-
115	494494.87	2211640.66	Аналитический	0.30	-
116	494598.05	2211624.34	Аналитический	0.30	-
117	494636.20	2211618.31	Аналитический	0.30	-
118	494712.90	2211606.18	Аналитический	0.30	-
119	494794.61	2211592.87	Аналитический	0.30	-
120	494887.16	2211577.80	Аналитический	0.30	-
121	494987.02	2211561.54	Аналитический	0.30	-
122	495089.20	2211544.90	Аналитический	0.30	-
123	495185.01	2211529.30	Аналитический	0.30	-
124	495280.58	2211513.74	Аналитический	0.30	-
125	495383.32	2211497.01	Аналитический	0.30	-
126	495483.95	2211480.62	Аналитический	0.30	-
127	495589.77	2211463.39	Аналитический	0.30	-
128	495684.96	2211447.89	Аналитический	0.30	-
129	495789.43	2211430.88	Аналитический	0.30	-
130	495882.69	2211415.69	Аналитический	0.30	-
131	495981.05	2211399.68	Аналитический	0.30	-

1	2	3	4	5	6
132	496105.25	2211379.45	Аналитический	0.30	-
133	496201.37	2211363.31	Аналитический	0.30	-
134	496288.91	2211348.61	Аналитический	0.30	-
135	496379.80	2211333.36	Аналитический	0.30	-
136	496472.03	2211317.87	Аналитический	0.30	-
137	496563.28	2211302.55	Аналитический	0.30	-
138	496671.34	2211284.84	Аналитический	0.30	-
139	496793.98	2211264.73	Аналитический	0.30	-
140	496858.13	2211251.47	Аналитический	0.30	-
141	496920.95	2211235.10	Аналитический	0.30	-
142	496999.25	2211208.56	Аналитический	0.30	-
143	497062.48	2211187.13	Аналитический	0.30	-
144	497144.28	2211159.40	Аналитический	0.30	-
145	497186.70	2211143.18	Аналитический	0.30	-
146	497223.44	2211130.57	Аналитический	0.30	-
147	497345.71	2211101.74	Аналитический	0.30	-
148	497418.19	2211089.39	Аналитический	0.30	-
149	497458.28	2211088.10	Аналитический	0.30	-
150	497494.49	2211090.01	Аналитический	0.30	-
151	497537.67	2211092.30	Аналитический	0.30	-
152	497600.13	2211104.61	Аналитический	0.30	-
153	497609.69	2211107.70	Аналитический	0.30	-
154	497632.30	2211115.07	Аналитический	0.30	-
155	497637.04	2211116.55	Аналитический	0.30	-
156	497671.46	2211131.70	Аналитический	0.30	-
157	497722.96	2211164.61	Аналитический	0.30	-
158	497736.44	2211170.97	Аналитический	0.30	-
159	497747.76	2211177.97	Аналитический	0.30	-
160	497757.81	2211184.71	Аналитический	0.30	-
161	497763.03	2211190.31	Аналитический	0.30	-
162	497775.90	2211199.42	Аналитический	0.30	-
1	497772.33	2211210.12	Аналитический	0.30	-
163	492870.53	2211860.05	Аналитический	0.30	-
164	492845.16	2211854.10	Аналитический	0.30	-
165	492687.83	2211863.29	Аналитический	0.30	-
166	492545.73	2211874.19	Аналитический	0.30	-
167	492421.38	2211886.80	Аналитический	0.30	-
168	492236.13	2211905.29	Аналитический	0.30	-
169	492153.24	2211915.39	Аналитический	0.30	-
170	491946.84	2211931.32	Аналитический	0.30	-
171	491885.10	2211937.20	Аналитический	0.30	-
172	491765.84	2211936.26	Аналитический	0.30	-
173	491671.99	2211901.44	Аналитический	0.30	-
174	491654.53	2211889.66	Аналитический	0.30	-
175	491670.67	2211898.88	Аналитический	0.30	-
176	491704.19	2211912.61	Аналитический	0.30	-
177	491755.49	2211927.01	Аналитический	0.30	-

1	2	3	4	5	6
178	491807.91	2211933.31	Аналитический	0.30	-
179	491857.86	2211931.51	Аналитический	0.30	-
180	491900.25	2211928.62	Аналитический	0.30	-
181	491904.85	2211926.64	Аналитический	0.30	-
182	491909.82	2211925.59	Аналитический	0.30	-
183	491916.40	2211925.57	Аналитический	0.30	-
184	491923.27	2211926.59	Аналитический	0.30	-
185	492025.22	2211918.28	Аналитический	0.30	-
186	492121.33	2211910.45	Аналитический	0.30	-
187	492229.58	2211901.62	Аналитический	0.30	-
188	492257.68	2211899.33	Аналитический	0.30	-
189	492342.48	2211891.88	Аналитический	0.30	-
190	492448.01	2211882.60	Аналитический	0.30	-
191	492585.92	2211868.53	Аналитический	0.30	-
192	492694.02	2211857.59	Аналитический	0.30	-
193	492792.68	2211847.61	Аналитический	0.30	-
194	492812.95	2211847.11	Аналитический	0.30	-
195	492831.79	2211849.41	Аналитический	0.30	-
196	492871.74	2211853.53	Аналитический	0.30	-
163	492870.53	2211860.05	Аналитический	0.30	-
197	491611.00	2211860.36	Картометрический	1.00	-
198	491468.54	2211765.30	Картометрический	1.00	-
199	491456.42	2211749.20	Картометрический	1.00	-
200	491547.14	2211814.13	Картометрический	1.00	-
201	491599.35	2211851.50	Картометрический	1.00	-
197	491611.00	2211860.36	Картометрический	1.00	-
202	490933.99	2203191.12	Аналитический	0.10	-
203	490929.52	2203205.67	Аналитический	0.10	-
204	490923.91	2203231.80	Аналитический	0.10	-
205	490753.43	2203593.26	Аналитический	0.10	-
206	490623.39	2203864.14	Аналитический	0.10	-
207	490583.52	2203955.01	Аналитический	0.10	-
208	490557.28	2204006.64	Аналитический	0.10	-
209	490514.70	2204114.85	Аналитический	0.10	-
210	490501.33	2204154.96	Аналитический	0.10	-
211	490421.10	2204481.93	Аналитический	0.10	-
212	490329.00	2204880.77	Аналитический	0.10	-
213	490300.60	2205009.82	Аналитический	0.10	-
214	490255.84	2205206.74	Аналитический	0.10	-
215	490172.40	2205587.08	Аналитический	0.10	-
216	490102.09	2205903.88	Аналитический	0.10	-
217	490045.50	2206163.68	Аналитический	0.10	-
218	490000.93	2206355.31	Аналитический	0.10	-
219	489949.03	2206594.89	Аналитический	0.10	-
220	489882.18	2206895.47	Аналитический	0.10	-
221	489842.17	2207073.01	Аналитический	0.10	-

1	2	3	4	5	6
222	489712.09	2207661.98	Аналитический	0.10	-
223	489607.78	2208130.38	Аналитический	0.10	-
224	489549.69	2208398.45	Аналитический	0.10	-
225	489475.13	2208736.23	Аналитический	0.10	-
226	489434.67	2208920.52	Аналитический	0.10	-
227	489407.52	2209038.52	Аналитический	0.10	-
228	489375.58	2209183.68	Картометрический	1.00	-
229	489375.76	2209183.77	Картометрический	1.00	-
230	489375.95	2209183.90	Картометрический	1.00	-
231	489376.11	2209184.06	Картометрический	1.00	-
232	489376.24	2209184.25	Картометрический	1.00	-
233	489376.34	2209184.46	Картометрический	1.00	-
234	489376.40	2209184.68	Картометрический	1.00	-
235	489376.42	2209184.91	Картометрический	1.00	-
236	489376.40	2209185.14	Картометрический	1.00	-
237	489376.34	2209185.36	Картометрический	1.00	-
238	489376.24	2209185.57	Картометрический	1.00	-
239	489376.11	2209185.76	Картометрический	1.00	-
240	489375.95	2209185.92	Картометрический	1.00	-
241	489375.76	2209186.05	Картометрический	1.00	-
242	489375.55	2209186.15	Картометрический	1.00	-
243	489375.33	2209186.21	Картометрический	1.00	-
244	489375.10	2209186.23	Картометрический	1.00	-
245	489375.02	2209186.22	Картометрический	1.00	-
246	489318.56	2209442.83	Картометрический	1.00	-
247	489319.47	2209442.69	Картометрический	1.00	-
248	489320.38	2209448.54	Картометрический	1.00	-
249	489317.19	2209449.04	Картометрический	1.00	-
250	489308.95	2209486.51	Аналитический	0.10	-
251	489291.34	2209633.55	Аналитический	0.10	-
252	489283.50	2209775.14	Аналитический	0.10	-
253	489257.55	2209890.94	Аналитический	0.10	-
254	489259.93	2209910.18	Аналитический	0.10	-
255	489268.80	2209956.64	Аналитический	0.10	-
256	489327.25	2210273.79	Аналитический	0.10	-
257	489377.20	2210501.92	Аналитический	0.10	-
258	489409.35	2210617.06	Аналитический	0.10	-
259	489432.11	2210691.95	Аналитический	0.10	-
260	489458.80	2210773.59	Аналитический	0.10	-
261	489488.62	2210841.22	Аналитический	0.10	-
262	489540.40	2210996.60	Аналитический	0.10	-
263	489527.57	2210998.70	Аналитический	0.10	-
264	489522.31	2210999.57	Аналитический	0.10	-
265	489509.61	2211002.89	Аналитический	0.10	-
266	489499.44	2211005.38	Аналитический	0.10	-
267	489410.58	2210720.32	Аналитический	0.10	-
268	489350.05	2210537.17	Аналитический	0.10	-
269	489345.25	2210522.65	Аналитический	0.10	-

1	2	3	4	5	6
270	489343.14	2210516.27	Аналитический	0.10	-
271	489290.06	2210355.13	Аналитический	0.10	-
272	489282.56	2210330.02	Аналитический	0.10	-
273	489239.62	2210147.69	Аналитический	0.10	-
274	489237.85	2210117.40	Аналитический	0.10	-
275	489224.98	2209896.91	Аналитический	0.10	-
276	489216.87	2209890.54	Аналитический	0.10	-
277	489208.71	2209884.13	Аналитический	0.10	-
278	489190.93	2209870.26	Аналитический	0.10	-
279	489179.56	2209863.90	Аналитический	0.10	-
280	489148.30	2209846.52	Аналитический	0.10	-
281	489105.21	2209838.67	Аналитический	0.10	-
282	489000.41	2209827.10	Аналитический	0.10	-
283	488951.36	2209826.00	Аналитический	0.10	-
284	488950.75	2209826.13	Аналитический	0.10	-
285	488912.40	2209835.08	Аналитический	0.10	-
286	488866.11	2209871.88	Аналитический	0.10	-
287	488865.27	2209870.85	Аналитический	0.10	-
288	488882.65	2209856.58	Аналитический	0.10	-
289	488882.65	2209854.98	Аналитический	0.10	-
290	488882.02	2209854.08	Аналитический	0.10	-
291	488880.34	2209853.25	Аналитический	0.10	-
292	488862.43	2209853.25	Аналитический	0.10	-
293	488836.71	2209854.53	Аналитический	0.10	-
294	488807.14	2209855.17	Аналитический	0.10	-
295	488781.02	2209856.30	Аналитический	0.10	-
296	488748.27	2209858.25	Аналитический	0.10	-
297	488719.83	2209858.65	Аналитический	0.10	-
298	488703.31	2209859.16	Аналитический	0.10	-
299	488677.72	2209859.93	Аналитический	0.10	-
300	488657.19	2209860.56	Аналитический	0.10	-
301	488632.74	2209861.30	Аналитический	0.10	-
302	488617.25	2209861.72	Аналитический	0.10	-
303	488584.82	2209862.59	Аналитический	0.10	-
304	488545.24	2209861.15	Аналитический	0.10	-
305	488542.35	2209861.05	Аналитический	0.10	-
306	488542.70	2209858.79	Аналитический	0.10	-
307	488375.28	2209848.44	Аналитический	0.10	-
308	488336.39	2209845.65	Аналитический	0.10	-
309	488336.84	2209827.82	Аналитический	0.10	-
310	488352.04	2209828.59	Аналитический	0.10	-
311	488356.40	2209834.06	Аналитический	0.10	-
312	488404.24	2209836.23	Аналитический	0.10	-
313	488408.23	2209835.83	Аналитический	0.10	-
314	488451.74	2209832.94	Аналитический	0.10	-
315	488464.77	2209833.58	Аналитический	0.10	-
316	488477.80	2209834.69	Аналитический	0.10	-
317	488505.53	2209835.80	Аналитический	0.10	-

1	2	3	4	5	6
318	488546.08	2209837.16	Аналитический	0.10	-
319	488584.94	2209838.57	Аналитический	0.10	-
320	488616.61	2209837.73	Аналитический	0.10	-
321	488656.46	2209836.57	Аналитический	0.10	-
322	488671.70	2209836.11	Аналитический	0.10	-
323	488696.79	2209835.34	Аналитический	0.10	-
324	488719.29	2209834.66	Аналитический	0.10	-
325	488747.38	2209834.26	Аналитический	0.10	-
326	488779.79	2209832.33	Аналитический	0.10	-
327	488810.33	2209833.35	Аналитический	0.10	-
328	488835.85	2209830.55	Аналитический	0.10	-
329	488862.26	2209830.30	Аналитический	0.10	-
330	488886.80	2209829.25	Аналитический	0.10	-
331	488910.71	2209830.86	Аналитический	0.10	-
332	488921.72	2209828.52	Аналитический	0.10	-
333	488946.68	2209822.48	Аналитический	0.10	-
334	488957.14	2209822.30	Аналитический	0.10	-
335	488995.34	2209823.52	Аналитический	0.10	-
336	489023.05	2209822.99	Аналитический	0.10	-
337	489052.77	2209824.05	Аналитический	0.10	-
338	489075.80	2209824.64	Аналитический	0.10	-
339	489103.31	2209828.27	Аналитический	0.10	-
340	489125.81	2209832.37	Аналитический	0.10	-
341	489143.18	2209835.75	Аналитический	0.10	-
342	489151.34	2209838.31	Аналитический	0.10	-
343	489160.04	2209843.42	Аналитический	0.10	-
344	489170.61	2209849.87	Аналитический	0.10	-
345	489179.64	2209855.75	Аналитический	0.10	-
346	489181.78	2209624.93	Аналитический	0.10	-
347	489205.68	2209463.78	Аналитический	0.10	-
348	489304.24	2209018.86	Аналитический	0.10	-
349	489488.65	2208191.57	Аналитический	0.10	-
350	489609.71	2207639.50	Аналитический	0.10	-
351	489703.84	2207220.84	Аналитический	0.10	-
352	489739.24	2207049.66	Аналитический	0.10	-
353	489778.56	2206875.40	Аналитический	0.10	-
354	489847.20	2206569.30	Аналитический	0.10	-
355	489899.62	2206334.13	Аналитический	0.10	-
356	489949.74	2206102.05	Аналитический	0.10	-
357	489965.16	2206034.20	Аналитический	0.10	-
358	489999.67	2205881.49	Аналитический	0.10	-
359	490030.68	2205742.74	Аналитический	0.10	-
360	490043.22	2205688.45	Аналитический	0.10	-
361	490108.57	2205382.67	Аналитический	0.10	-
362	490154.83	2205186.06	Аналитический	0.10	-
363	490198.01	2204984.82	Аналитический	0.10	-
364	490225.73	2204862.99	Аналитический	0.10	-
365	490265.86	2204676.40	Аналитический	0.10	-

1	2	3	4	5	6
366	490295.87	2204552.25	Аналитический	0.10	-
367	490357.73	2204304.79	Аналитический	0.10	-
368	490403.11	2204124.34	Аналитический	0.10	-
369	490413.13	2204086.56	Аналитический	0.10	-
370	490457.08	2203973.99	Аналитический	0.10	-
371	490489.46	2203907.68	Аналитический	0.10	-
372	490592.78	2203681.76	Аналитический	0.10	-
373	490655.24	2203548.37	Аналитический	0.10	-
374	490680.83	2203492.16	Аналитический	0.10	-
375	490749.30	2203356.38	Аналитический	0.10	-
376	490809.42	2203223.76	Аналитический	0.10	-
377	490829.30	2203182.51	Аналитический	0.10	-
378	490839.63	2203173.19	Аналитический	0.10	-
379	490862.56	2203121.47	Аналитический	0.10	-
380	490891.53	2203132.01	Аналитический	0.10	-
381	490901.86	2203148.62	Аналитический	0.10	-
202	490933.99	2203191.12	Аналитический	0.10	-

3. Сведения о характерных точках части (частей) границы объекта

Обозначение характерных точек части границы	Координаты, м		Метод определения координат характерной точки	Средняя квадратическая погрешность положения характерной точки (Mt), м	Описание обозначения точки на местности (при наличии)
	X	Y			
1	2	3	4	5	6
Часть №					
-	-	-	-	-	-

Раздел 3

Сведения о местоположении измененных (уточненных) границ объекта							
1. Система координат: -							
2. Сведения о характерных точках границ объекта							
Обозначение характерных точек границ	Существующие координаты, м		Измененные (уточненные) координаты, м		Метод определения координат характерной точки	Средняя квадратическая погрешность положения характерной точки (Mt), м	Описание обозначения точки на местности (при наличии)
	X	Y	X	Y			
1	2	3	4	5	6	7	8
-	-	-	-	-	-	-	-
3.Сведения о характерных точках части (частей) границы объекта							
Часть №							
-	-	-	-	-	-	-	-

Раздел 4

План границ объекта

Схема расположения листов плана границ объекта

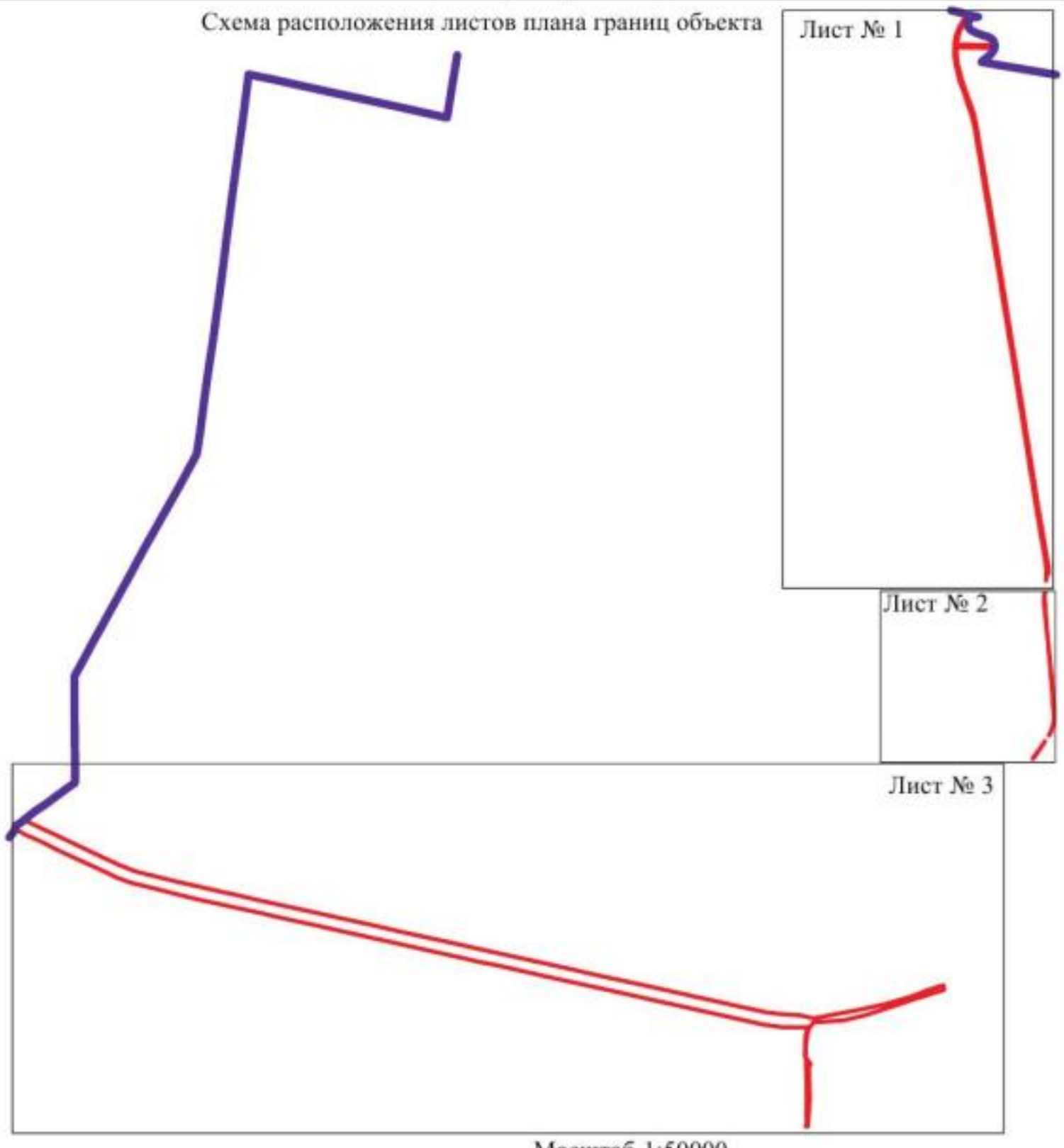

Масштаб 1:50000

Используемые условные знаки и обозначения:

границы территориальной зоны

границы муниципального образования

Лист № 1 область и номер листа плана границ объекта

Заместитель руководителя БУВО «Нормативно-проектный центр»

Подпись _____ А.В. Ромашов Дата « 03 » февраля 2021 г.

Место для оттиска печати (при наличии) лица, составившего описание местоположения границ объекта

План границ объекта

Лист № 2

Масштаб 1:5000

Используемые условные знаки и обозначения:

границы территориальной зоны

•163 характерная точка границ территориальной зоны

Заместитель руководителя БУНО «Нормативно-проектный центр»

Подпись А.В. Ромашов Дата « 03 » февраля 2021 г.

Место для оттиска печати (при наличии) лица, составившего описание местоположения границ объекта

План границ объекта

Лист № 1



Масштаб 1:10000

Условные условные знаки и обозначения:

- граница территориальной зоны
- граница муниципального образования
- характерные точки границ территориальной зоны

Заместитель руководителя КУМИ «Градостроительно-проектный центр»

Подпись _____ А.Н. Ромашов Дата «__» февраля 2021 г.

Место для отметки лицом, выдавшим план, составившего описание местоположения границ объекта

ОПИСАНИЕ МЕСТОПОЛОЖЕНИЯ ГРАНИЦ

Зона сельскохозяйственного производства за границами населенного пункта – СХ2

(наименование объекта, местоположение границ которого описано
(далее - объект)

Раздел 1

Сведения об объекте		
№ п/п	Характеристики объекта	Описание характеристик
1	2	3
1	Местоположение объекта	Воронежская область, Аннинский муниципальный район, Архангельское сельское поселение
2	Площадь объекта ± величина погрешности определения площади (Р ± Дельта Р)	757202+/-15228 м²
3	Иные характеристики объекта	-

Раздел 2

Сведения о местоположении границ объекта					
1. Система координат: МСК - 36, зона 2					
2. Сведения о характерных точках границ объекта					
Обозначение характерных точек границ	Координаты, м		Метод определения координат характерной точки	Средняя квадратическая погрешность положения характерной точки (Mt), м	Описание обозначения точки на местности (при наличии)
	X	Y			
1	2	3	4	5	6
1	492061.05	2210711.27	Аналитический	0.10	-
2	492194.51	2210851.90	Аналитический	0.10	-
3	492124.53	2210879.42	Аналитический	0.10	-
4	492241.78	2211280.77	Аналитический	0.10	-
5	491987.00	2211361.59	Аналитический	0.10	-
6	491852.30	2211353.00	Аналитический	0.10	-
7	491862.38	2211212.96	Аналитический	0.10	-
8	491860.00	2210699.08	Аналитический	0.10	-
9	492051.67	2210639.08	Аналитический	0.10	-
1	492061.05	2210711.27	Картометрический	0.10	-
10	491796.95	2211532.07	Картометрический	1.00	-
11	491767.90	2211708.32	Картометрический	1.00	-
12	491753.37	2211737.37	Картометрический	1.00	-
13	491728.20	2211750.93	Картометрический	1.00	-
14	491493.84	2211719.94	Картометрический	1.00	-
15	491420.97	2211702.09	Картометрический	1.00	-
16	491420.20	2211620.74	Картометрический	1.00	-
17	491411.79	2211572.43	Картометрический	1.00	-
18	491460.91	2211471.06	Картометрический	1.00	-
10	491796.95	2211532.07	Картометрический	1.00	-
19	489655.83	2210232.74	Картометрический	1.00	-
20	489496.49	2210263.12	Картометрический	1.00	-
21	489474.19	2210261.50	Картометрический	1.00	-
22	489431.85	2210262.47	Картометрический	1.00	-
23	489328.22	2210278.20	Картометрический	1.00	-
24	489327.25	2210273.79	Аналитический	0.10	-
25	489268.80	2209956.64	Аналитический	0.10	-
26	489259.93	2209910.18	Аналитический	0.10	-
27	489257.55	2209890.94	Аналитический	0.10	-
28	489282.45	2209908.23	Аналитический	0.30	-
29	489558.45	2210013.20	Аналитический	0.30	-
30	489594.10	2210030.41	Картометрический	1.00	-
19	489655.83	2210232.74	Картометрический	1.00	-

1	2	3	4	5	6
31	489820.32	2210946.97	Картометрический	1.00	-
32	489624.38	2211045.86	Картометрический	1.00	-
33	489600.60	2210983.12	Картометрический	1.00	-
34	489575.57	2210990.43	Картометрический	1.00	-
35	489540.32	2210996.33	Аналитический	0.10	-
36	489539.50	2210993.87	Картометрический	1.00	-
37	489488.62	2210841.22	Аналитический	0.10	-
38	489458.80	2210773.59	Аналитический	0.10	-
39	489432.11	2210691.95	Аналитический	0.10	-
40	489413.29	2210630.01	Аналитический	0.10	-
41	489453.50	2210587.62	Картометрический	1.00	-
42	489492.12	2210544.67	Картометрический	1.00	-
43	489508.78	2210526.07	Картометрический	1.00	-
44	489524.85	2210508.26	Картометрический	1.00	-
45	489549.04	2210489.38	Аналитический	0.20	-
46	489557.00	2210512.37	Аналитический	0.20	-
47	489574.43	2210545.67	Аналитический	0.20	-
48	489578.72	2210543.99	Аналитический	0.20	-
49	489641.59	2210662.29	Аналитический	0.20	-
50	489677.08	2210649.10	Аналитический	0.20	-
51	489702.20	2210703.75	Аналитический	0.20	-
52	489725.01	2210768.30	Картометрический	1.00	-
53	489760.87	2210879.48	Картометрический	1.00	-
54	489797.73	2210869.14	Картометрический	1.00	-
31	489820.32	2210946.97	Картометрический	1.00	-
55	488469.65	2210186.84	Картометрический	1.00	-
56	488440.24	2210192.34	Картометрический	1.00	-
57	488412.77	2210193.31	Картометрический	1.00	-
58	488308.69	2210186.84	Картометрический	1.00	-
59	488284.13	2210189.43	Картометрический	1.00	-
60	488203.65	2210189.43	Картометрический	1.00	-
61	488214.96	2210231.12	Картометрический	1.00	-
62	488206.88	2210267.97	Картометрический	1.00	-
63	488191.18	2210280.61	Картометрический	1.00	-
64	488173.27	2210293.83	Картометрический	1.00	-
65	488125.44	2210299.00	Картометрический	1.00	-
66	488100.55	2210289.62	Картометрический	1.00	-
67	487953.16	2210255.36	Картометрический	1.00	-
68	487928.53	2210253.27	Картометрический	1.00	-
69	487966.23	2210239.95	Картометрический	1.00	-
70	487920.31	2209838.24	Картометрический	1.00	-
71	487910.15	2209733.30	Картометрический	1.00	-
72	487922.39	2209732.78	Картометрический	1.00	-
73	488204.37	2209733.63	Картометрический	1.00	-
74	488271.45	2209744.64	Картометрический	1.00	-
75	488325.37	2209809.42	Картометрический	1.00	-

1	2	3	4	5	6
76	488336.84	2209827.82	Картометрический	1.00	-
77	488336.39	2209845.65	Картометрический	1.00	-
78	488375.28	2209848.44	Картометрический	1.00	-
79	488542.70	2209858.79	Картометрический	1.00	-
80	488542.35	2209861.05	Картометрический	1.00	-
81	488541.38	2209867.35	Картометрический	1.00	-
82	488532.68	2209923.75	Картометрический	1.00	-
83	488501.97	2210065.64	Картометрический	1.00	-
84	488484.84	2210138.36	Картометрический	1.00	-
55	488469.65	2210186.84	Картометрический	1.00	-

3. Сведения о характерных точках части (частей) границы объекта

Обозначение характерных точек части границы	Координаты, м		Метод определения координат характерной точки	Средняя квадратическая погрешность положения характерной точки (Mt), м	Описание обозначения точки на местности (при наличии)
	X	Y			
1	2	3	4	5	6
Часть №					
-	-	-	-	-	-

Раздел 3

Сведения о местоположении измененных (уточненных) границ объекта							
1. Система координат: -							
2. Сведения о характерных точках границ объекта							
Обозначение характерных точек границ	Существующие координаты, м		Измененные (уточненные) координаты, м		Метод определения координат характерной точки	Средняя квадратическая погрешность положения характерной точки (Mt), м	Описание обозначения точки на местности (при наличии)
	X	Y	X	Y			
1	2	3	4	5	6	7	8
-	-	-	-	-	-	-	-
3.Сведения о характерных точках части (частей) границы объекта							
Часть №							
-	-	-	-	-	-	-	-

Раздел 4

План границ объекта

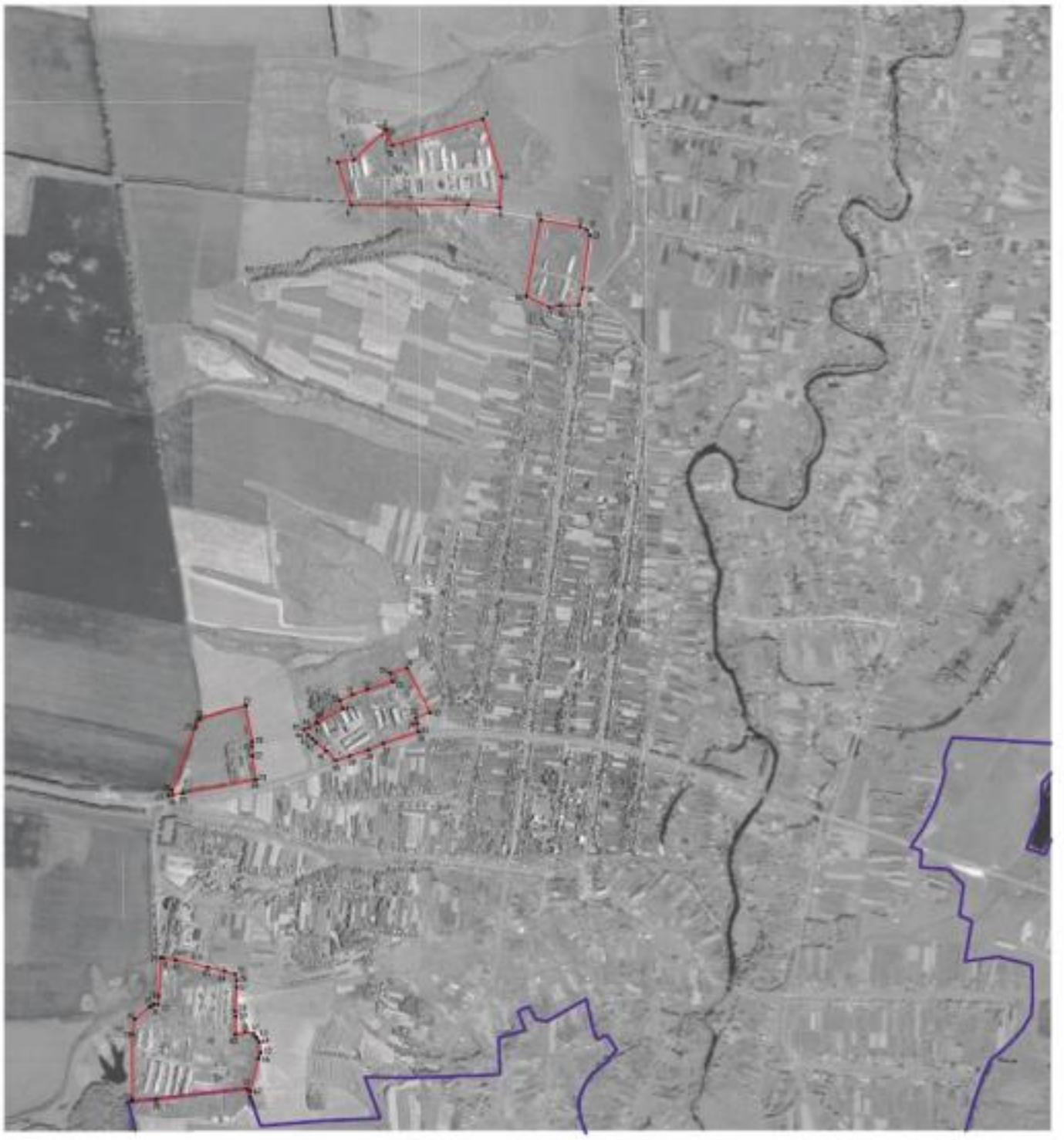

Масштаб 1:10000

Используемые условные знаки и обозначения:

- границы территориальной зоны
- границы муниципального образования
- характерные точки границы территориальной зоны

Заместитель руководителя БУМО «Нижнеилимский проектный центр»

Подпись _____ Д.К. Романов Дата «_01_» _февраля_ 2021 г.

Место для оттиска печати (при наличии печати, установленного законом муниципального района области)

ОПИСАНИЕ МЕСТОПОЛОЖЕНИЯ ГРАНИЦ

Зона животноводства за границами населенного пункта – СХ3

(наименование объекта, местоположение границ которого описано
(далее - объект)

Раздел 1

Сведения об объекте		
№ п/п	Характеристики объекта	Описание характеристик
1	2	3
1	Местоположение объекта	Воронежская область, Аннинский муниципальный район, Архангельское сельское поселение
2	Площадь объекта ± величина погрешности определения площади (Р ± Дельта Р)	1535353+/-21684 м²
3	Иные характеристики объекта	-

Раздел 2

Сведения о местоположении границ объекта					
1. Система координат: МСК - 36, зона 2					
2. Сведения о характерных точках границ объекта					
Обозначение характерных точек границ	Координаты, м		Метод определения координат характерной точки	Средняя квадратическая погрешность положения характерной точки (Mt), м	Описание обозначения точки на местности (при наличии)
	X	Y			
1	2	3	4	5	6
1	492337.70	2208988.36	Аналитический	2.50	-
2	492229.96	2209411.75	Аналитический	2.50	-
3	492044.49	2209361.65	Аналитический	2.50	-
4	492146.10	2208934.63	Аналитический	2.50	-
1	492337.70	2208988.36	Аналитический	2.50	-
5	489200.84	2209457.88	Аналитический	2.50	-
6	489174.98	2209617.86	Аналитический	2.50	-
7	489161.64	2209770.87	Картометрический	1.00	-
8	489156.49	2209809.53	Картометрический	1.00	-
9	489146.70	2209818.06	Картометрический	1.00	-
10	489055.17	2209816.52	Картометрический	1.00	-
11	488615.42	2209820.65	Картометрический	1.00	-
12	488524.92	2209816.12	Картометрический	1.00	-
13	488504.25	2209748.91	Картометрический	1.00	-
14	488468.38	2209700.88	Картометрический	1.00	-
15	488449.37	2209650.20	Аналитический	2.50	-
16	488447.76	2209608.17	Аналитический	2.50	-
17	488502.70	2209595.24	Аналитический	2.50	-
18	488515.63	2209575.85	Аналитический	2.50	-
19	488507.55	2209553.23	Аналитический	2.50	-
20	488389.58	2209566.16	Аналитический	2.50	-
21	488396.04	2209537.08	Аналитический	2.50	-
22	488386.35	2209514.44	Аналитический	2.50	-
23	488303.93	2209504.75	Аналитический	2.50	-
24	488292.62	2209419.10	Аналитический	2.50	-
25	488285.06	2209262.76	Аналитический	2.50	-
26	488293.79	2209000.24	Аналитический	2.50	-
27	488852.44	2209095.31	Аналитический	2.50	-
28	489262.63	2209149.71	Аналитический	2.50	-
5	489200.84	2209457.88	Аналитический	2.50	-
29	488319.93	2208062.82	Аналитический	2.50	-
30	488303.16	2208564.89	Аналитический	2.50	-
31	488284.11	2208989.20	Аналитический	2.50	-

1	2	3	4	5	6
32	488274.15	2209267.38	Аналитический	2.50	-
33	488294.46	2209658.39	Аналитический	2.50	-
34	488404.24	2209836.23	Картометрический	1.00	-
35	488356.40	2209834.06	Картометрический	1.00	-
36	488170.30	2209600.03	Аналитический	2.50	-
37	488045.80	2209535.67	Аналитический	2.50	-
38	487956.47	2209512.11	Аналитический	2.50	-
39	487875.12	2209473.25	Аналитический	2.50	-
40	487834.96	2209417.81	Аналитический	2.50	-
41	487821.11	2209349.90	Аналитический	2.50	-
42	487823.47	2209270.03	Аналитический	2.50	-
43	487727.49	2208994.46	Аналитический	2.50	-
44	487685.82	2208920.57	Аналитический	2.50	-
45	487655.84	2208744.59	Аналитический	2.50	-
46	487608.89	2208534.93	Аналитический	2.50	-
47	487604.26	2208331.64	Аналитический	2.50	-
48	487900.27	2208288.05	Аналитический	2.50	-
49	487885.21	2208088.98	Аналитический	2.50	-
29	488319.93	2208062.82	Аналитический	2.50	-

3. Сведения о характерных точках части (частей) границы объекта

Обозначение характерных точек части границы	Координаты, м		Метод определения координат характерной точки	Средняя квадратическая погрешность положения характерной точки (Mt), м	Описание обозначения точки на местности (при наличии)
	X	Y			
1	2	3	4	5	6
Часть №					
-	-	-	-	-	-

Раздел 3

Сведения о местоположении измененных (уточненных) границ объекта							
1. Система координат: -							
2. Сведения о характерных точках границ объекта							
Обозначение характерных точек границ	Существующие координаты, м		Измененные (уточненные) координаты, м		Метод определения координат характерной точки	Средняя квадратическая погрешность положения характерной точки (Mt), м	Описание обозначения точки на местности (при наличии)
	X	Y	X	Y			
1	2	3	4	5	6	7	8
-	-	-	-	-	-	-	-
3.Сведения о характерных точках части (частей) границы объекта							
Часть №							
-	-	-	-	-	-	-	-

ОПИСАНИЕ МЕСТОПОЛОЖЕНИЯ ГРАНИЦ

Зона ритуальных объектов за границами населенного пункта - СН1

(наименование объекта, местоположение границ которого описано
(далее - объект)

Раздел 1

Сведения об объекте		
№ п/п	Характеристики объекта	Описание характеристик
1	2	3
1	Местоположение объекта	Воронежская область, Аннинский муниципальный район, Архангельское сельское поселение
2	Площадь объекта ± величина погрешности определения площади (Р ± Дельта Р)	33278+/-638 м²
3	Иные характеристики объекта	-

Раздел 2

Сведения о местоположении границ объекта					
1. Система координат: МСК - 36, зона 2					
2. Сведения о характерных точках границ объекта					
Обозначение характерных точек границ	Координаты, м		Метод определения координат характерной точки	Средняя квадратическая погрешность положения характерной точки (Mt), м	Описание обозначения точки на местности (при наличии)
	X	Y			
1	2	3	4	5	6
1	489692.19	2210450.29	Аналитический	0.20	-
2	489800.05	2210667.16	Аналитический	0.20	-
3	489702.20	2210703.75	Аналитический	0.20	-
4	489677.08	2210649.10	Аналитический	0.20	-
5	489641.59	2210662.29	Аналитический	0.20	-
6	489578.72	2210543.99	Аналитический	0.20	-
7	489574.43	2210545.67	Аналитический	0.20	-
8	489557.00	2210512.37	Аналитический	0.20	-
9	489549.04	2210489.38	Аналитический	0.20	-
1	489692.19	2210450.29	Аналитический	0.20	-
3. Сведения о характерных точках части (частей) границы объекта					
Обозначение характерных точек части границы	Координаты, м		Метод определения координат характерной точки	Средняя квадратическая погрешность положения характерной точки (Mt), м	Описание обозначения точки на местности (при наличии)
	X	Y			
1	2	3	4	5	6
Часть №					
-	-	-	-	-	-

Раздел 3

Сведения о местоположении измененных (уточненных) границ объекта							
1. Система координат: -							
2. Сведения о характерных точках границ объекта							
Обозначение характерных точек границ	Существующие координаты, м		Измененные (уточненные) координаты, м		Метод определения координат характерной точки	Средняя квадратическая погрешность положения характерной точки (Mt), м	Описание обозначения точки на местности (при наличии)
	X	Y	X	Y			
1	2	3	4	5	6	7	8
-	-	-	-	-	-	-	-
3.Сведения о характерных точках части (частей) границы объекта							
Часть №							
-	-	-	-	-	-	-	-

Раздел 4

План границ объекта

Масштаб 1:5000

Используемые условные знаки и обозначения:

	границы территориальной зоны
•1	характерная точка границ территориальной зоны

Заместитель руководителя БУВО «Нормативно-проектный центр»

Подпись _____ А.В. Ромашов Дата « 03 » февраля 2021 г.

Место для оттиска печати (при наличии) лица, составившего описание местоположения границ объекта

ОПИСАНИЕ МЕСТОПОЛОЖЕНИЯ ГРАНИЦ

Зона обработки, утилизации, обезвреживания, размещения твердых коммунальных отходов за границами населенного пункта – СН2

(наименование объекта, местоположение границ которого описано (далее - объект)

Раздел 1

Сведения об объекте		
№ п/п	Характеристики объекта	Описание характеристик
1	2	3
1	Местоположение объекта	Воронежская область, Аннинский муниципальный район, Архангельское сельское поселение
2	Площадь объекта ± величина погрешности определения площади (Р ± Дельта Р)	23353+/-535 м²
3	Иные характеристики объекта	-

Раздел 2

Сведения о местоположении границ объекта					
1. Система координат: МСК - 36, зона 2					
2. Сведения о характерных точках границ объекта					
Обозначение характерных точек границ	Координаты, м		Метод определения координат характерной точки	Средняя квадратическая погрешность положения характерной точки (Mt), м	Описание обозначения точки на местности (при наличии)
	X	Y			
1	2	3	4	5	6
1	489998.00	2210042.67	Картометрический	1.00	-
2	489945.94	2210235.45	Картометрический	1.00	-
3	489934.56	2210379.42	Картометрический	1.00	-
4	489873.45	2210363.97	Картометрический	1.00	-
5	489880.06	2210220.81	Картометрический	1.00	-
6	489890.63	2210123.20	Картометрический	1.00	-
7	489932.93	2210055.69	Картометрический	1.00	-
8	489953.27	2210032.10	Картометрический	1.00	-
1	489998.00	2210042.67	Картометрический	1.00	-
3. Сведения о характерных точках части (частей) границы объекта					
Обозначение характерных точек части границы	Координаты, м		Метод определения координат характерной точки	Средняя квадратическая погрешность положения характерной точки (Mt), м	Описание обозначения точки на местности (при наличии)
	X	Y			
1	2	3	4	5	6
Часть №					
-	-	-	-	-	-

Раздел 3

Сведения о местоположении измененных (уточненных) границ объекта							
1. Система координат: -							
2. Сведения о характерных точках границ объекта							
Обозначение характерных точек границ	Существующие координаты, м		Измененные (уточненные) координаты, м		Метод определения координат характерной точки	Средняя квадратическая погрешность положения характерной точки (Mt), м	Описание обозначения точки на местности (при наличии)
	X	Y	X	Y			
1	2	3	4	5	6	7	8
-	-	-	-	-	-	-	-
3.Сведения о характерных точках части (частей) границы объекта							
Часть №							
-	-	-	-	-	-	-	-

Раздел 4

План границ объекта



Масштаб 1:5000

Используемые условные знаки и обозначения:

границы территориальной зоны

•1 характерная точка границ территориальной зоны

Заместитель руководителя БУВО «Нормативно-проектный центр»

Подпись _____ А.В. Ромашов Дата « 03 » февраля 2021 г.

Место для оттиска печати (при наличии) лица, составившего описание местоположения границ объекта