Правовое управление правительства
Воронежской области
ЗАРЕГИСТРИРОВАНО
«29» 03 2021г.
Регистрационный номер № 281

ДЕПАРТАМЕНТ
АРХИТЕКТУРЫ И ГРАДОСТРОИТЕЛЬСТВА
ВОРОНЕЖСКОЙ ОБЛАСТИ

ПРИКАЗ

22.03.2021 № 45-01-04/323

г. Воронеж

Об утверждении правил землепользования и застройки Самовецкого сельского поселения Эртильского муниципального района Воронежской области

В соответствии с Градостроительным кодексом Российской Федерации, Федеральным законом от 06.10.2003 № 131-ФЗ «Об общих принципах организации местного самоуправления в Российской Федерации», Законами Воронежской области от 07.07.2006 № 61-ОЗ «О регулировании градостроительной деятельности в Воронежской области», от 20.12.2018 № 173-ОЗ «О перераспределении полномочий по утверждению правил землепользования и застройки между органами местного самоуправления поселений Воронежской области, городского округа город Нововоронеж, Борисоглебского городского округа и исполнительными органами государственной власти Воронежской области», постановлением правительства Воронежской области от 31.12.2014 № 1240 «Об утверждении Положения о департаменте архитектуры и градостроительства Воронежской области», на основании приказа департамента архитектуры и градостроительства Воронежской области от 30.12.2019 № 45-01-04/900 «О подготовке проектов правил землепользования и застройки поселений Богучарского, Бутурлиновского, Грибановского, Калачеевского, Каменского, Кантемировского, Нижнедевицкого, Новохопёрского, Острогожского, Петропавловского, Поворинского, Репьёвского, Россошанского, Таловского,

Терновского и Эртильского муниципальных районов и Борисоглебского городского округа Воронежской области», с учетом заключений о результатах публичных слушаний от 17.11.2020

п р и к а з ы в а ю:

1. Утвердить прилагаемые правила землепользования и застройки Самовецкого сельского поселения Эртильского муниципального района Воронежской области.

2. Признать утратившими силу следующие решения Совета народных депутатов Самовецкого сельского поселения Эртильского муниципального района Воронежской области:

- от 29.12.2011 № 90 «ОБ УТВЕРЖДЕНИИ ПРАВИЛ ЗЕМЛЕПОЛЬЗОВАНИЯ И ЗАСТРОЙКИ САМОВЕЦКОГО СЕЛЬСКОГО ПОСЕЛЕНИЯ»;

- от 28.04.2012 № 102 «О внесении изменений в решение Совета народных депутатов Самовецкого сельского поселения от 29.12.2011 № 96 «Об утверждении правил землепользования и застройки Самовецкого поселения»;

- от 01.02.2016 № 88 «О внесении изменений в Решение Совета народных депутатов Самовецкого сельского поселения Эртильского муниципального района Воронежской области от 29.12.2011 г. № 90 «Об утверждении правил землепользования и застройки Самовецкого сельского поселения»;

- от 21.11.2016 № 122 «О внесении изменений в правила землепользования и застройки Самовецкого сельского поселения Эртильского муниципального района Воронежской области».

3. Контроль исполнения настоящего приказа возложить на заместителя руководителя департамента архитектуры и градостроительства Воронежской области – начальника отдела территориального планирования Беляеву С.М.

Руководитель департамента
архитектуры и градостроительства
Воронежской области А.А. Еренков

УТВЕРЖДЕНЫ
приказом департамента
архитектуры и градостроительства
Воронежской области
от 22.03.2021 № 45-01-04/323

ПРАВИЛА ЗЕМЛЕПОЛЬЗОВАНИЯ И ЗАСТРОЙКИ САМОВЕЦКОГО СЕЛЬСКОГО ПОСЕЛЕНИЯ ЭРТИЛЬСКОГО МУНИЦИПАЛЬНОГО РАЙОНА ВОРОНЕЖСКОЙ ОБЛАСТИ

ЧАСТЬ I. ПОРЯДОК ПРИМЕНЕНИЯ ПРАВИЛ ЗЕМЛЕПОЛЬЗОВАНИЯ И ЗАСТРОЙКИ И ВНЕСЕНИЯ В НИХ ИЗМЕНЕНИЙ

Раздел 1. Общие положения

1. Предмет регулирования и цели подготовки Правил землепользования и застройки Самовецкого сельского поселения Эртильского муниципального района Воронежской области

1. Правила землепользования и застройки Самовецкого сельского поселения Эртильского муниципального района Воронежской области (далее – Правила) являются документом градостроительного зонирования, который утверждается нормативным правовым актом департамента архитектуры и градостроительства Воронежской области и в котором устанавливаются территориальные зоны, градостроительные регламенты, порядок применения такого документа и порядок внесения в него изменений.

2. Правила разработаны в соответствии с Градостроительным кодексом Российской Федерации (далее – ГрК РФ), Земельным кодексом Российской Федерации, Федеральным законом от 06.10.2003 № 131-ФЗ «Об общих принципах организации местного самоуправления в Российской Федерации», иными нормативными правовыми актами Российской Федерации, Воронежской области, муниципальными правовыми актами муниципального образования с учетом положений нормативных актов и

документов, определяющих основные направления социально-экономического и градостроительного развития муниципального образования, а также сведений Единого государственного реестра недвижимости, сведений, документов и материалов, содержащихся в государственных информационных системах обеспечения градостроительной деятельности.

3. Правила разработаны в целях:

– создания условий для устойчивого развития территории муниципального образования, сохранения окружающей среды и объектов культурного наследия;

– создания условий для планировки территории муниципального образования;

– обеспечения прав и законных интересов физических и юридических лиц, в том числе правообладателей земельных участков и объектов капитального строительства;

– создания условий для привлечения инвестиций, в том числе путем предоставления возможности выбора наиболее эффективных видов разрешенного использования земельных участков и объектов капитального строительства.

2. Основные понятия, используемые в Правилах

В настоящих Правилах используются основные понятия, установленные законодательством Российской Федерации.

3. Сфера применения Правил

1. Действие настоящих Правил распространяется на всю территорию Самовецкого сельского поселения Эртильского муниципального района Воронежской области. Правила обязательны для соблюдения органами государственной власти, органами местного самоуправления, физическими и юридическими лицами, при осуществлении ими градостроительной деятельности на территории Самовецкого сельского поселения Эртильского муниципального района Воронежской области.

2. Настоящие Правила применяются наряду с:

– техническими регламентами и иными обязательными требованиями, установленными в соответствии с законодательством в целях обеспечения безопасности жизни и здоровья людей, надежности и безопасности зданий, строений и сооружений, сохранения окружающей природной среды и объектов культурного наследия;

– региональными и местными нормативами градостроительного проектирования.

4. Содержание и порядок применения Правил

1. Правила включают в себя:

1) порядок их применения и внесения изменений в Правила;

2) карту градостроительного зонирования;

3) градостроительные регламенты.

Обязательным приложением к настоящим Правилам являются сведения о границах территориальных зон, которые должны содержать графическое описание местоположения границ территориальных зон, перечень координат характерных точек этих границ в системе координат, используемой для ведения Единого государственного реестра недвижимости.

2. Порядок применения Правил и внесения в них изменений включает в себя положения:

1) о регулировании землепользования и застройки;

2) об изменении видов разрешенного использования земельных участков и объектов капитального строительства физическими и юридическими лицами;

3) о подготовке документации по планировке территории органами местного самоуправления;

4) о проведении общественных обсуждений или публичных слушаний по вопросам землепользования и застройки;

5) о внесении изменений в Правила;

6) о регулировании иных вопросов землепользования и застройки.

5. Использование объектов недвижимости, не соответствующих настоящим Правилам

1. Земельные участки или объекты капитального строительства, виды разрешенного использования, предельные (минимальные и (или) максимальные) размеры и предельные параметры которых не соответствуют градостроительному регламенту, могут использоваться без установления срока приведения их в соответствие с градостроительным регламентом, за исключением случаев, если использование таких земельных участков и объектов капитального строительства опасно для жизни или здоровья человека, для окружающей среды, объектов культурного наследия.

2. Реконструкция указанных в подпункте 1 настоящего пункта объектов капитального строительства может осуществляться только путем приведения таких объектов в соответствие с градостроительным регламентом или путем уменьшения их несоответствия предельным параметрам разрешенного строительства, реконструкции. Изменение видов разрешенного использования указанных земельных участков и объектов капитального строительства может осуществляться путем приведения их в соответствие с видами разрешенного использования земельных участков и объектов капитального строительства, установленными градостроительным регламентом.

3. В случае если использование указанных в подпункте 1 настоящего пункта земельных участков и объектов капитального строительства продолжается и опасно для жизни или здоровья человека, для окружающей среды, объектов культурного наследия, в соответствии с федеральными законами может быть наложен запрет на использование таких земельных участков и объектов.

6. Открытость и доступность информации о землепользовании и застройке

1. Настоящие Правила являются открытыми и общедоступными.

2. Настоящие Правила подлежат опубликованию в порядке, установленном для официального опубликования нормативных правовых актов Воронежской области, и размещению в федеральной государственной информационной системе территориального планирования и в государственной информационной системе обеспечения градостроительной деятельности.

Раздел 2. Положения о регулировании землепользования и застройки

7. Перераспределение полномочий между органами местного самоуправления Самовецкого сельского поселения Эртильского муниципального района Воронежской области и департаментом архитектуры и градостроительства Воронежской области

1. На основании Закона Воронежской области от 20.12.2018 № 173-ОЗ «О перераспределении полномочий по утверждению правил землепользования и застройки между органами местного самоуправления поселений Воронежской области, городского округа город Нововоронеж, Борисоглебского городского округа и исполнительными органами государственной власти Воронежской области» (далее – Закон Воронежской области) и в соответствии со статьей 8.2 ГрК РФ, пунктом 6.1 статьи 26.3 Федерального закона от 06.10.1999 № 184-ФЗ «Об общих принципах организации законодательных (представительных) и исполнительных органов государственной власти субъектов Российской Федерации», частью 1.2 статьи 17 Федерального закона от 06.10.2003 № 131-ФЗ «Об общих принципах организации местного самоуправления в Российской Федерации» полномочия по утверждению Правил перераспределены между органами местного самоуправления Самовецкого сельского поселения Эртильского муниципального района Воронежской области и департаментом архитектуры и градостроительства Воронежской области (далее – Уполномоченный орган) на срок, установленный Законом Воронежской области.

2. После истечения срока, указанного в Законе Воронежской области, полномочия Уполномоченного органа, предусмотренные настоящими Правилами, осуществляются органами местного самоуправления Самовецкого сельского поселения Эртильского муниципального района Воронежской области в соответствии с требованиями ГрК РФ.

8. Полномочия Уполномоченного органа по вопросам землепользования и застройки

1. Полномочия Уполномоченного органа по вопросам землепользования и застройки включают:

1) принятие решений о подготовке проекта Правил, о подготовке проекта о внесении изменений в Правила;

2) утверждение Правил, утверждение внесения изменений в Правила;

3) принятие решений о предоставлении разрешений на условно разрешенный вид использования объектов капитального строительства или земельного участка;

4) принятие решений о предоставлении разрешения на отклонение от предельных параметров разрешенного строительства, реконструкции объектов капитального строительства;

5) иные полномочия в соответствии с действующим законодательством.

9. Комиссия по подготовке проектов Правил

1. Комиссия по подготовке проектов правил землепользования и застройки поселений Воронежской области, городского округа город Нововоронеж, Борисоглебского городского округа (далее – Комиссия) является специально созданным постоянно действующим коллегиальным органом при Уполномоченном органе в целях реализации полномочий, указанных в пункте 8 настоящих Правил, перераспределенных в

соответствии с Законом Воронежской области и обеспечения выполнения задач градостроительного зонирования.

2. Комиссия создается и прекращает свою деятельность приказом Уполномоченного органа.

3. Состав и порядок деятельности Комиссии утверждается приказом Уполномоченного органа.

Раздел 3. Положения об изменении видов разрешенного использования земельных участков и объектов капитального строительства физическими и юридическими лицами

10. Изменение видов разрешенного использования земельных участков и объектов капитального строительства

1. Для каждой из установленных настоящими Правилами территориальных зон могут устанавливаться основные, условно разрешенные и вспомогательные виды разрешенного использования земельных участков и объектов капитального строительства.

2. Изменение одного вида разрешенного использования земельных участков и объектов капитального строительства на другой вид такого использования осуществляется в соответствии с градостроительным регламентом при условии соблюдения требований технических регламентов.

3. Основные и вспомогательные виды разрешенного использования земельных участков и объектов капитального строительства правообладателями земельных участков и объектов капитального строительства, за исключением органов государственной власти, органов местного самоуправления, государственных и муниципальных учреждений, государственных и муниципальных унитарных предприятий, выбираются самостоятельно без дополнительных разрешений и согласования.

4. Решения об изменении одного вида разрешенного использования земельных участков и объектов капитального строительства, расположенных на землях, на которые действие градостроительных регламентов не

распространяется или для которых градостроительные регламенты не устанавливаются, на другой вид такого использования принимаются в соответствии с федеральными законами.

11. Предоставление разрешения на условно разрешенный вид использования земельного участка или объекта капитального строительства

1. Физическое или юридическое лицо, заинтересованное в предоставлении разрешения на условно разрешенный вид использования земельного участка или объекта капитального строительства (далее - разрешение на условно разрешенный вид использования), направляет заявление о предоставлении разрешения на условно разрешенный вид использования в Комиссию. Заявление о предоставлении разрешения на условно разрешенный вид использования может быть направлено в форме электронного документа, подписанного электронной подписью в соответствии с требованиями Федерального закона от 06.04.2011 № 63-ФЗ «Об электронной подписи».

2. Порядок предоставления разрешения на условно разрешенный вид использования земельного участка или объекта капитального строительства определен статьей 39 ГрК РФ.

3. Проект решения о предоставлении разрешения на условно разрешенный вид использования подлежит рассмотрению на общественных обсуждениях или публичных слушаниях, проводимых в порядке, установленном статьей 5.1 ГрК РФ, с учетом положений статьи 39 ГрК РФ.

12. Предоставление разрешения на отклонение от предельных параметров разрешенного строительства, реконструкции объектов капитального строительства

1. Правообладатели земельных участков, размеры которых меньше установленных градостроительным регламентом минимальных размеров земельных участков либо конфигурация, инженерно-геологические или иные характеристики которых неблагоприятны для застройки, вправе обратиться за разрешениями на отклонение от предельных параметров разрешенного

строительства, реконструкции объектов капитального строительства (далее также – разрешение на отклонение от предельных параметров).

2. Правообладатели земельных участков вправе обратиться за разрешениями на отклонение от предельных параметров разрешенного строительства, реконструкции объектов капитального строительства, если такое отклонение необходимо в целях однократного изменения одного или нескольких предельных параметров разрешенного строительства, реконструкции объектов капитального строительства, установленных градостроительным регламентом для конкретной территориальной зоны, не более чем на десять процентов.

3. Порядок предоставления разрешения на отклонение от предельных параметров определен статьей 40 ГрК РФ.

4. Проект решения о предоставлении разрешения на отклонение от предельных параметров подлежит рассмотрению на общественных обсуждениях или публичных слушаниях, проводимых в порядке, установленном статьей 5.1 ГрК РФ, с учетом положений статьи 39 ГрК РФ, за исключением случая, указанного в части 1.1 статьи 40 ГрК РФ.

Раздел 4. Положения о подготовке документации по планировке территории органами местного самоуправления

13. Общие положения о подготовке документации по планировке территории

1. Подготовка документации по планировке территории осуществляется в целях обеспечения устойчивого развития территорий, в том числе выделения элементов планировочной структуры, установления границ земельных участков, установления границ зон планируемого размещения объектов капитального строительства.

2. Подготовка документации по планировке территории осуществляется в соответствии с главой 5 ГрК РФ.

3. Состав и содержание документации по планировке территории определяется ГрК РФ.

Раздел 5. Положения о проведении общественных обсуждений или публичных слушаний по вопросам землепользования и застройки

14. Общие положения о порядке проведения общественных обсуждений или публичных слушаний в сфере градостроительной деятельности

1. В целях соблюдения права человека на благоприятные условия жизнедеятельности, прав и законных интересов правообладателей земельных участков и объектов капитального строительства по проектам правил землепользования и застройки, проектам планировки территории, проектам межевания территории, проектам, предусматривающим внесение изменений в один из указанных утвержденных документов, проектам решений о предоставлении разрешения на условно разрешенный вид использования земельного участка или объекта капитального строительства, проектам решений о предоставлении разрешения на отклонение от предельных параметров разрешенного строительства, реконструкции объектов капитального строительства в соответствии с уставом муниципального образования и (или) нормативным правовым актом представительного органа муниципального образования и с учетом положений ГрК РФ проводятся общественные обсуждения или публичные слушания, за исключением случаев, предусмотренных ГрК РФ и другими федеральными законами.

2. Порядок проведения общественных обсуждений или публичных слушаний определяется ГрК РФ, Уставом Самовецкого сельского поселения Эртильского муниципального района Воронежской области и (или) нормативным правовым актом представительного органа муниципального образования.

Раздел 6. Положения о внесении изменений в Правила

15. Основания и порядок внесения изменений в Правила

1. Основания для рассмотрения вопроса о внесении изменений в настоящие Правила предусмотрены статьей 33 ГрК РФ.

2. Внесение изменений в Правила осуществляется в порядке, предусмотренном статьями 31 и 32 ГрК РФ, с учетом особенностей, установленных статьей 33 ГрК РФ.

Раздел 7. Положения о регулировании иных вопросов землепользования и застройки

16. Общие принципы регулирования иных вопросов землепользования и застройки на территории Самовецкого сельского поселения Эртильского муниципального района Воронежской области

Иные вопросы землепользования и застройки на территории Самовецкого сельского поселения Эртильского муниципального района Воронежской области регулируются законодательством Российской Федерации, Воронежской области, муниципальными правовыми актами Самовецкого сельского поселения Эртильского муниципального района Воронежской области.

ЧАСТЬ II. КАРТА ГРАДОСТРОИТЕЛЬНОГО ЗОНИРОВАНИЯ

17. Карты градостроительного зонирования

1. Карта градостроительного зонирования территории Самовецкого сельского поселения Эртильского муниципального района Воронежской области.

ПРАВИЛА ЗЕМЛЕПОЛЬЗОВАНИЯ И ЗАСТРОЙКИ

Карта градостроительного зонирования территории Самовецкого сельского поселения
Эртильского муниципального района Воронежской области

УСЛОВНЫЕ ОБОЗНАЧЕНИЯ

Территориальные границы

- Граница сельского поселения
- Граница населенного пункта

Территории, для которых градостроительные регламенты не устанавливаются

- Земли, покрытые поверхностными водами
- Сельскохозяйственные угодья в составе земель сельскохозяйственного назначения

Территориальные зоны

- Ж1/1 — Зона застройки индивидуальными жилыми домами села Большой Самовец
- Ж1/2 — Зона застройки индивидуальными жилыми домами деревни Грязцы
- Ж1/3 — Зона застройки индивидуальными жилыми домами деревни Колодеевка
- Ж1/4 — Зона застройки индивидуальными жилыми домами посёлка Средний Самовец
- ОД/1 — Общественно-деловая зона села Большой Самовец
- ОД/3 — Общественно-деловая зона деревни Колодеевка
- Р1/1 — Зона рекреационного назначения - объектов отдыха села Большой Самовец
- СХ1/1 — Зона сельскохозяйственного использования в границах населенного пункта села Большой Самовец
- СХ1/2 — Зона сельскохозяйственного использования в границах населенного пункта деревни Грязцы
- СХ1/3 — Зона сельскохозяйственного использования в границах населенного пункта деревни Колодеевка
- СХ1/4 — Зона сельскохозяйственного использования в границах населенного пункта посёлка Средний Самовец
- СХ2/1 — Зона сельскохозяйственного производства села Большой Самовец
- СХ2/2 — Зона сельскохозяйственного производства деревни Грязцы
- СХ2/4 — Зона сельскохозяйственного производства посёлка Средний Самовец
- ИТ1/1 — Зона улиц, дорог, инженерной и транспортной инфраструктуры села Большой Самовец
- ИТ1/2 — Зона улиц, дорог, инженерной и транспортной инфраструктуры деревни Грязцы
- ИТ1/3 — Зона улиц, дорог, инженерной и транспортной инфраструктуры деревни Колодеевка
- ИТ1/4 — Зона улиц, дорог, инженерной и транспортной инфраструктуры посёлка Средний Самовец
- ИТ1 — Зона улиц, дорог, инженерной и транспортной инфраструктуры за границами населенных пунктов
- П1 — Производственная зона за границами населенных пунктов
- СН1/1 — Зона ритуальных объектов села Большой Самовец

Объекты транспортной инфраструктуры

- Улично-дорожная сеть населенного пункта

АО «ВОРОНЕЖСКИЙ ОБЛАСТНОЙ ФОНД ЖИЛИЩНОГО СТРОИТЕЛЬСТВА» НОРМАТИВНО-ПРОЕКТНЫЙ ЦЕНТР

2. Карта градостроительного зонирования с отображением зон с особыми условиями использования территории Самовецкого сельского поселения Эртильского муниципального района Воронежской области.

ПРАВИЛА ЗЕМЛЕПОЛЬЗОВАНИЯ И ЗАСТРОЙКИ

Карта градостроительного зонирования с отображением зон с особыми условиями использования территории Самовецкого сельского поселения Эртильского муниципального района Воронежской области

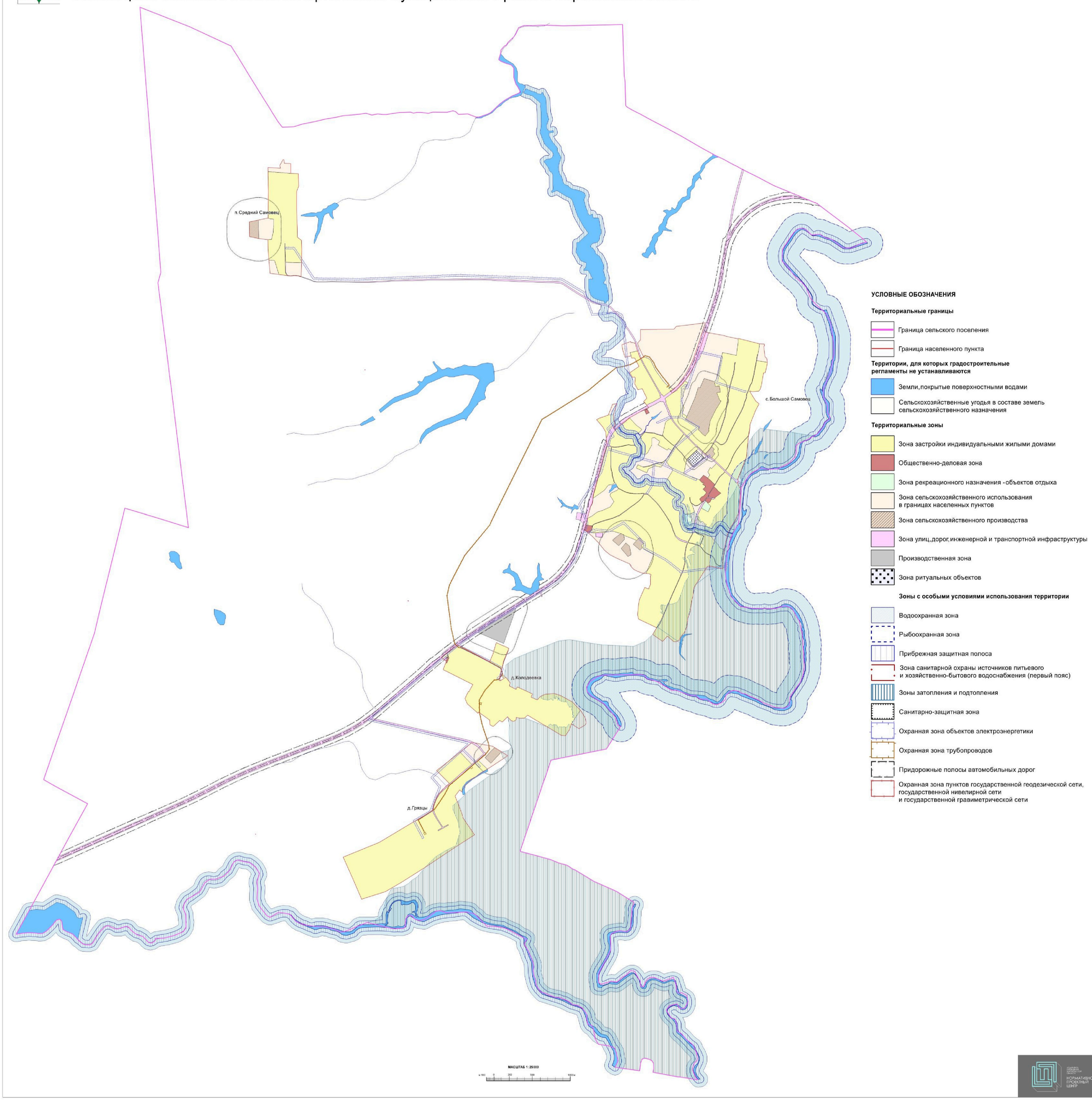

18. Перечень территориальных зон, установленных на карте градостроительного зонирования

1. Порядок установления территориальных зон определен статьей 34 ГрК РФ. На карте градостроительного зонирования установлены следующие виды территориальных зон:

Наименование территориальной зоны	Кодовое обозначение территориальной зоны
Жилые зоны	
Зона застройки индивидуальными жилыми домами	**Ж1**
Общественно-деловые зоны	
Общественно-деловая зона	**ОД**
Производственные и коммунально-складские зоны	
Производственная зона	**П1**
Зоны инженерной и транспортной инфраструктуры	
Зона улиц, дорог, инженерной и транспортной инфраструктуры	**ИТ1**
Зоны сельскохозяйственного использования	
Зона сельскохозяйственного использования в границах населенных пунктов	**СХ1**
Зона сельскохозяйственного производства	**СХ2**
Зоны рекреационного назначения	
Зона рекреационного назначения - объектов отдыха	**Р1**
Зоны специального назначения	
Зона ритуальных объектов	**СН1**

2. Настоящими Правилами на территории Самовецкого сельского поселения Эртильского муниципального района Воронежской области установлены следующие территориальные зоны:

Наименование территориальной зоны	Кодовое обозначение территориальной зоны
Жилые зоны	
Зона застройки индивидуальными жилыми домами села Большой Самовец	**Ж1/1**
Зона застройки индивидуальными жилыми домами деревни Грязцы	**Ж1/2**
Зона застройки индивидуальными жилыми домами деревни Колодеевка	**Ж1/3**
Зона застройки индивидуальными жилыми домами посёлка Средний Самовец	**Ж1/4**
Общественно-деловые зоны	
Общественно-деловая зона села Большой Самовец	**ОД/1**
Общественно-деловая зона деревни Колодеевка	**ОД/3**
Производственные и коммунально-складские зоны	
Производственная зона за границами населенных пунктов	**П1**
Зоны инженерной и транспортной инфраструктуры	
Зона улиц, дорог, инженерной и транспортной инфраструктуры села Большой Самовец	**ИТ1/1**
Зона улиц, дорог, инженерной и транспортной инфраструктуры деревни Грязцы	**ИТ1/2**

Наименование территориальной зоны	Кодовое обозначение территориальной зоны
Зона улиц, дорог, инженерной и транспортной инфраструктуры деревни Колодеевка	**ИТ1/3**
Зона улиц, дорог, инженерной и транспортной инфраструктуры посёлка Средний Самовец	**ИТ1/4**
Зона улиц, дорог, инженерной и транспортной инфраструктуры за границами населенных пунктов	**ИТ1**
Зоны сельскохозяйственного использования	
Зона сельскохозяйственного использования в границах населенного пункта села Большой Самовец	**СХ1/1**
Зона сельскохозяйственного использования в границах населенного пункта деревни Грязцы	**СХ1/2**
Зона сельскохозяйственного использования в границах населенного пункта деревни Колодеевка	**СХ1/3**
Зона сельскохозяйственного использования в границах населенного пункта посёлка Средний Самовец	**СХ1/4**
Зона сельскохозяйственного производства села Большой Самовец	**СХ2/1**
Зона сельскохозяйственного производства деревни Грязцы	**СХ2/2**
Зона сельскохозяйственного производства посёлка Средний Самовец	**СХ2/4**
Зоны рекреационного назначения	
Зона рекреационного назначения - объектов отдыха села Большой Самовец	**Р1/1**
Зоны специального назначения	
Зона ритуальных объектов села Большой Самовец	**СН1/1**

3. Сведения о границах территориальных зон, содержащие графическое описание местоположения границ территориальных зон, перечень координат характерных точек границ территориальных зон села Большой Самовец, являются приложением № 1 к настоящим Правилам.

4. Сведения о границах территориальных зон, содержащие графическое описание местоположения границ территориальных зон, перечень координат характерных точек границ территориальных зон деревни Грязцы, являются приложением № 2 к настоящим Правилам.

5. Сведения о границах территориальных зон, содержащие графическое описание местоположения границ территориальных зон, перечень координат характерных точек границ территориальных зон деревни Колодеевка, являются приложением № 3 к настоящим Правилам.

6. Сведения о границах территориальных зон, содержащие графическое описание местоположения границ территориальных зон, перечень координат

характерных точек границ территориальных зон посёлка Средний Самовец, являются приложением № 4 к настоящим Правилам.

7. Сведения о границах территориальных зон, содержащие графическое описание местоположения границ территориальных зон, перечень координат характерных точек границ территориальных зон, расположенных за границами населенных пунктов на территории Самовецкого сельского поселения, являются приложением № 5 к настоящим Правилам.

ЧАСТЬ III. ГРАДОСТРОИТЕЛЬНЫЕ РЕГЛАМЕНТЫ

19. Общие положения о градостроительном регламенте

1. Градостроительным регламентом определяется правовой режим земельных участков, равно как всего, что находится над и под поверхностью земельных участков и используется в процессе их застройки и последующей эксплуатации объектов капитального строительства.

2. Действие градостроительного регламента распространяется в равной мере на все земельные участки и объекты капитального строительства, расположенные в пределах границ территориальной зоны, обозначенной на карте градостроительного зонирования.

3. Земли и земельные участки, на которые действие градостроительных регламентов не распространяется или для которых градостроительные регламенты не устанавливаются, определены статьей 36 ГрК РФ.

20. Виды разрешенного использования

1. Разрешенное использование земельных участков и объектов капитального строительства может быть следующих видов:

– основные виды разрешенного использования;

– условно разрешенные виды использования;

– вспомогательные виды разрешенного использования, допустимые только в качестве дополнительных по отношению к основным видам разрешенного использования и условно разрешенным видам использования и осуществляемые совместно с ними.

2. Виды разрешенного использования (далее – ВРИ) земельных участков в настоящих Правилах определяются в соответствии с приказом Министерства экономического развития Российской Федерации от 01.09.2014 № 540 «Об утверждении классификатора видов разрешенного использования земельных участков».

21. Градостроительные регламенты территориальных зон

1. Градостроительные регламенты территориальных зон – Ж1/1, Ж1/2, Ж1/3, Ж1/4

№ п/п	Код ВРИ	Наименование ВРИ	Предельные (минимальные и (или) максимальные) размеры земельных участков, в том числе их площадь, м²		Максимальный процент застройки в границах земельного участка	Предельное количество этажей или предельная высота зданий, строений, сооружений	Минимальные отступы от границ земельных участков в целях определения мест допустимого размещения зданий, строений, сооружений, за пределами которых запрещено строительство зданий, строений, сооружений
			min	max			
ОСНОВНЫЕ ВИДЫ РАЗРЕШЕННОГО ИСПОЛЬЗОВАНИЯ ЗЕМЕЛЬНЫХ УЧАСТКОВ И ОБЪЕКТОВ КАПИТАЛЬНОГО СТРОИТЕЛЬСТВА							
1	2.1	Для индивидуального жилищного строительства	400	5000	50%	3 этажа	3 метра
2	2.3	Блокированная жилая застройка	80	3000	50%	3 этажа	3 метра; 0 метров – при примыкании к соседним зданиям
3	2.2	Для ведения личного подсобного хозяйства (приусадебный земельный участок)	300	5000	30%	3 этажа	3 метра
4	1.19	Сенокошение	600	50000	0%	не подлежат установлению	
5	1.20	Выпас сельскохозяйственных животных	300	50000	0%	не подлежат установлению	
6	3.1.1	Предоставление коммунальных услуг	не подлежит установлению	5000	не подлежит установлению		
7	3.2.2	Оказание социальной помощи населению	не подлежит установлению		60%	3 этажа	3 метра
8	3.2.3	Оказание услуг связи	не подлежат установлению		60%	3 этажа	3 метра
9	3.4.1	Амбулаторно-поликлиническое обслуживание	не подлежат установлению			3 этажа	3 метра
10	3.5.1	Дошкольное, начальное и среднее общее образование	не подлежат установлению			4 этажа	3 метра
11	3.6.2.	Парки культуры и отдыха	не подлежат установлению				
12	5.1.3	Площадки для занятий спортом	не подлежат установлению				
13	9.3	Историко-культурная	не подлежат установлению				

№ п/п	Код ВРИ	Наименование ВРИ	Предельные (минимальные и (или) максимальные) размеры земельных участков, в том числе их площадь, м²		Максимальный процент застройки в границах земельного участка	Предельное количество этажей или предельная высота зданий, строений, сооружений	Минимальные отступы от границ земельных участков в целях определения мест допустимого размещения зданий, строений, сооружений, за пределами которых запрещено строительство зданий, строений, сооружений
			min	max			
		деятельность					
14	11.0	Водные объекты	не подлежат установлению				
15	11.1	Общее пользование водными объектами	не подлежат установлению				
16	12.0.1	Улично-дорожная сеть	не подлежат установлению				
17	12.0.2	Благоустройство территории	не подлежат установлению				
УСЛОВНО РАЗРЕШЕННЫЕ ВИДЫ ИСПОЛЬЗОВАНИЯ ЗЕМЕЛЬНЫХ УЧАСТКОВ И ОБЪЕКТОВ КАПИТАЛЬНОГО СТРОИТЕЛЬСТВА							
18	2.1.1	Малоэтажная многоквартирная жилая застройка	600	не подлежит установлению	45%	4 этажа	6 метров
19	2.7.1	Хранение автотранспорта	не подлежат установлению				
20	3.2.4	Общежития	600	не подлежит установлению	45%	4 этажа	6 метров
21	3.3	Бытовое обслуживание	200	5000	60%	3 этажа	3 метра
22	3.7.1	Осуществление религиозных обрядов	не подлежат установлению				3 метра
23	3.8.1	Государственное управление	не подлежат установлению		60%	4 этажа	3 метра
24	3.10.1	Амбулаторное ветеринарное обслуживание	200	5000	60%	3 этажа	3 метра
25	4.1	Деловое управление	не подлежат установлению		60%	4 этажа	3 метра
26	4.4	Магазины	200	5000	60%	3 этажа	3 метра
27	4.9	Служебные гаражи	не подлежит установлению	5000	60%	не подлежит установлению	3 метра
28	5.1.2	Обеспечение занятий спортом в помещениях	не подлежат установлению		45%	не подлежит установлению	3 метра
29	6.4	Пищевая промышленность	не подлежит установлению	5000	не подлежит установлению	15 метров	3 метра
30	8.3	Обеспечение внутреннего	не подлежат установлению				3 метра

№ п/п	Код ВРИ	Наименование ВРИ	Предельные (минимальные и (или) максимальные) размеры земельных участков, в том числе их площадь, м²		Максимальный процент застройки в границах земельного участка	Предельное количество этажей или предельная высота зданий, строений, сооружений	Минимальные отступы от границ земельных участков в целях определения мест допустимого размещения зданий, строений, сооружений, за пределами которых запрещено строительство зданий, строений, сооружений
			min	max			
		правопорядка					
31	13.1	Ведение огородничества	100	4500	0%	не подлежат установлению	
32	13.2	Ведение садоводства	600	2000	30%	3 этажа	3 метра

Ограничения использования земельных участков и объектов капитального строительства, устанавливаемые в соответствии с законодательством Российской Федерации, определяются пунктом 22 настоящих Правил.

2. Градостроительные регламенты территориальных зон – ОД/1, ОД/3

№ п/п	Код ВРИ	Наименование ВРИ	Предельные (минимальные и (или) максимальные) размеры земельных участков, в том числе их площадь, м²		Максимальный процент застройки в границах земельного участка	Предельное количество этажей или предельная высота зданий, строений, сооружений	Минимальные отступы от границ земельных участков в целях определения мест допустимого размещения зданий, строений, сооружений, за пределами которых запрещено строительство зданий, строений, сооружений
			min	max			
ОСНОВНЫЕ ВИДЫ РАЗРЕШЕННОГО ИСПОЛЬЗОВАНИЯ ЗЕМЕЛЬНЫХ УЧАСТКОВ И ОБЪЕКТОВ КАПИТАЛЬНОГО СТРОИТЕЛЬСТВА							
1	3.1.1	Предоставление коммунальных услуг	не подлежит установлению	5000	не подлежит установлению		
2	3.1.2	Административные здания организаций, обеспечивающих предоставление коммунальных	не подлежат установлению		60%	не подлежит установлению	3 метра

№ п/п	Код ВРИ	Наименование ВРИ	Предельные (минимальные и (или) максимальные) размеры земельных участков, в том числе их площадь, м²		Максимальный процент застройки в границах земельного участка	Предельное количество этажей или предельная высота зданий, строений, сооружений	Минимальные отступы от границ земельных участков в целях определения мест допустимого размещения зданий, строений, сооружений, за пределами которых запрещено строительство зданий, строений, сооружений
			min	max			
		услуг					
3	3.2.2	Оказание социальной помощи населению	не подлежат установлению		60%	не подлежит установлению	6 метров
4	3.2.3	Оказание услуг связи	не подлежат установлению		60%	не подлежит установлению	6 метров
5	3.2.4	Общежития	600	не подлежит установлению	45%	не подлежит установлению	6 метров
6	3.3	Бытовое обслуживание	200	не подлежит установлению	60%	не подлежит установлению	6 метров
7	3.4.1	Амбулаторно-поликлиническое обслуживание	не подлежат установлению			не подлежит установлению	6 метров
8	3.4.2	Стационарное медицинское обслуживание	не подлежат установлению		45%	не подлежит установлению	6 метров
9	3.5.1	Дошкольное, начальное и среднее общее образование	не подлежат установлению			4 этажа	6 метров
10	3.6.1	Объекты культурно-досуговой деятельности	не подлежат установлению		60%	не подлежит установлению	6 метров
11	3.6.2.	Парки культуры и отдыха	не подлежат установлению				
12	3.7.1	Осуществление религиозных обрядов	не подлежат установлению				6 метров
13	3.7.2	Религиозное управление и образование	не подлежат установлению				6 метров
14	3.8.1	Государственное управление	не подлежат установлению		60%	не подлежит установлению	6 метров
15	3.10.1	Амбулаторное ветеринарное обслуживание	не подлежат установлению		60%	3 этажа	3 метра
16	4.1	Деловое управление	не подлежат установлению		50%	не подлежит установлению	6 метров
17	4.3	Рынки	не подлежат установлению		45%	не подлежит установлению	6 метров
18	4.4	Магазины	200	не подлежит установлению	60%	не подлежит установлению	3 метра
19	4.5	Банковская и страховая	не подлежат установлению		60%	не подлежит установлению	6 метров

№ п/п	Код ВРИ	Наименование ВРИ	Предельные (минимальные и (или) максимальные) размеры земельных участков, в том числе их площадь, м²		Максимальный процент застройки в границах земельного участка	Предельное количество этажей или предельная высота зданий, строений, сооружений	Минимальные отступы от границ земельных участков в целях определения мест допустимого размещения зданий, строений, сооружений, за пределами которых запрещено строительство зданий, строений, сооружений
			min	max			
		деятельность					
20	4.6	Общественное питание	400	не подлежит установлению	50%	не подлежит установлению	6 метров
21	4.7	Гостиничное обслуживание	600	не подлежит установлению	45%	не подлежит установлению	6 метров
22	4.8.1	Развлекательные мероприятия	не подлежат установлению		45%	не подлежит установлению	6 метров
23	4.9	Служебные гаражи	не подлежат установлению				3 метра
24	4.10	Выставочно-ярмарочная деятельность	800	не подлежит установлению	45%	не подлежит установлению	6 метров
25	5.1.1	Обеспечение спортивно-зрелищных мероприятий	не подлежат установлению				6 метров
26	5.1.2	Обеспечение занятий спортом в помещениях	не подлежат установлению		45%	не подлежит установлению	6 метров
27	5.1.3	Площадки для занятий спортом	не подлежат установлению				
28	5.1.4	Оборудованные площадки для занятий спортом	не подлежат установлению				3 метра
29	8.3	Обеспечение внутреннего правопорядка	не подлежат установлению				3 метра
30	9.3	Историко-культурная деятельность	не подлежат установлению				
31	12.0.1	Улично-дорожная сеть	не подлежат установлению				
32	12.0.2	Благоустройство территории	не подлежат установлению				
УСЛОВНО РАЗРЕШЕННЫЕ ВИДЫ ИСПОЛЬЗОВАНИЯ ЗЕМЕЛЬНЫХ УЧАСТКОВ И ОБЪЕКТОВ КАПИТАЛЬНОГО СТРОИТЕЛЬСТВА							
33	2.1	Для индивидуального жилищного строительства	300	1000	50%	3 этажа	3 метра
34	2.1.1	Малоэтажная многоквартирная жилая застройка	600	не подлежит установлению	45%	4 этажа	6 метров
35	2.2	Для ведения личного подсобного хозяйства (приусадебный	300	5000	40%	3 этажа	3 метра

№ п/п	Код ВРИ	Наименование ВРИ	Предельные (минимальные и (или) максимальные) размеры земельных участков, в том числе их площадь, м²		Максимальный процент застройки в границах земельного участка	Предельное количество этажей или предельная высота зданий, строений, сооружений	Минимальные отступы от границ земельных участков в целях определения мест допустимого размещения зданий, строений, сооружений, за пределами которых запрещено строительство зданий, строений, сооружений
			min	max			
		земельный участок)					
36	2.3	Блокированная жилая застройка	80	3000	50%	3этажа	3 метра; 0 метров – при примыкании к соседним зданиям
37	2.7.1	Хранение автотранспорта	не подлежат установлению				1 метр
38	6.4	Пищевая промышленность	400	5000	50%	15 метров	3 метра

Ограничения использования земельных участков и объектов капитального строительства, устанавливаемые в соответствии с законодательством Российской Федерации, определяются пунктом 22 настоящих Правил.

3. Градостроительный регламент территориальной зоны – П1

№ п/п	Код ВРИ	Наименование ВРИ	Предельные (минимальные и (или) максимальные) размеры земельных участков, в том числе их площадь, м²		Максимальный процент застройки в границах земельного участка	Предельное количество этажей или предельная высота зданий, строений, сооружений	Минимальные отступы от границ земельных участков в целях определения мест допустимого размещения зданий, строений, сооружений, за пределами которых запрещено строительство зданий, строений, сооружений
			min	max			
ОСНОВНЫЕ ВИДЫ РАЗРЕШЕННОГО ИСПОЛЬЗОВАНИЯ ЗЕМЕЛЬНЫХ УЧАСТКОВ И ОБЪЕКТОВ КАПИТАЛЬНОГО СТРОИТЕЛЬСТВА							
1	1.15	Хранение и переработка	не подлежат установлению				3 метра

№ п/п	Код ВРИ	Наименование ВРИ	Предельные (минимальные и (или) максимальные) размеры земельных участков, в том числе их площадь, м²		Максимальный процент застройки в границах земельного участка	Предельное количество этажей или предельная высота зданий, строений, сооружений	Минимальные отступы от границ земельных участков в целях определения мест допустимого размещения зданий, строений, сооружений, за пределами которых запрещено строительство зданий, строений, сооружений
			min	max			
		сельскохозяйственной продукции					
2	1.18	Обеспечение сельскохозяйственного производства	не подлежат установлению				3 метра
3	3.1	Коммунальное обслуживание	не подлежат установлению				
4	6.6	Строительная промышленность	не подлежат установлению				3 метра
5	6.9	Склады	не подлежат установлению		60%	не подлежит установлению	3 метра
6	6.9.1	Складские площадки	не подлежат установлению				
7	4.1	Деловое управление	не подлежат установлению		50%	не подлежит установлению	3 метра
8	4.4	Магазины	200	не подлежит установлению	50%	не подлежит установлению	3 метра
9	4.6	Общественное питание	400	не подлежит установлению	50%	не подлежит установлению	3 метра
10	4.9	Служебные гаражи	не подлежат установлению				3 метра
11	8.3	Обеспечение внутреннего правопорядка	не подлежат установлению				3 метра
12	12.0.1	Улично-дорожная сеть	не подлежат установлению				
13	12.0.2	Благоустройство территории	не подлежат установлению				
УСЛОВНО РАЗРЕШЕННЫЕ ВИДЫ ИСПОЛЬЗОВАНИЯ ЗЕМЕЛЬНЫХ УЧАСТКОВ И ОБЪЕКТОВ КАПИТАЛЬНОГО СТРОИТЕЛЬСТВА							
14	4.7	Гостиничное обслуживание	600	не подлежит установлению	45%	не подлежит установлению	3 метра

Ограничения использования земельных участков и объектов капитального строительства, устанавливаемые в соответствии с законодательством Российской Федерации, определяются пунктом 22 настоящих Правил.

4. Градостроительные регламенты территориальных зон – ИТ1/1, ИТ1/2, ИТ1/3, ИТ1/4, ИТ1

№ п/п	Код ВРИ	Наименование ВРИ	Предельные (минимальные и (или) максимальные) размеры земельных участков, в том числе их площадь, м²		Максимальный процент застройки в границах земельного участка	Предельное количество этажей или предельная высота зданий, строений, сооружений	Минимальные отступы от границ земельных участков в целях определения мест допустимого размещения зданий, строений, сооружений, за пределами которых запрещено строительство зданий, строений, сооружений
			min	max			
ОСНОВНЫЕ ВИДЫ РАЗРЕШЕННОГО ИСПОЛЬЗОВАНИЯ ЗЕМЕЛЬНЫХ УЧАСТКОВ И ОБЪЕКТОВ КАПИТАЛЬНОГО СТРОИТЕЛЬСТВА							
1	7.2.1	Размещение автомобильных дорог	не подлежат установлению				
2	7.2.2	Обслуживание перевозок пассажиров	не подлежат установлению				3 метра
3	7.2.3	Стоянки транспорта общего пользования	не подлежат установлению				
4	3.1.1	Предоставление коммунальных услуг	не подлежат установлению				
5	6.8	Связь	не подлежат установлению				3 метра
6	6.7	Энергетика	не подлежат установлению				3 метра
7	11.3	Гидротехнические сооружения	не подлежат установлению				
8	12.0.1	Улично-дорожная сеть	не подлежат установлению				
9	12.0.2	Благоустройство территории	не подлежат установлению				
УСЛОВНО РАЗРЕШЕННЫЕ ВИДЫ ИСПОЛЬЗОВАНИЯ ЗЕМЕЛЬНЫХ УЧАСТКОВ И ОБЪЕКТОВ КАПИТАЛЬНОГО СТРОИТЕЛЬСТВА							
10	2.7.1	Хранение автотранспорта	не подлежат установлению				1 метр
11	4.9.1	Объекты дорожного сервиса	не подлежат установлению				3 метра

Ограничения использования земельных участков и объектов капитального строительства, устанавливаемые в соответствии с законодательством Российской Федерации, определяются пунктом 22 настоящих Правил.

5. Градостроительные регламенты территориальных зон – СХ1/1, СХ1/2, СХ1/3, СХ1/4

№ п/п	Код ВРИ	Наименование ВРИ	Предельные (минимальные и (или) максимальные) размеры земельных участков, в том числе их площадь, м²		Максимальный процент застройки в границах земельного участка	Предельное количество этажей или предельная высота зданий, строений, сооружений	Минимальные отступы от границ земельных участков в целях определения мест допустимого размещения зданий, строений, сооружений, за пределами которых запрещено строительство зданий, строений, сооружений
			min	max			
ОСНОВНЫЕ ВИДЫ РАЗРЕШЕННОГО ИСПОЛЬЗОВАНИЯ ЗЕМЕЛЬНЫХ УЧАСТКОВ И ОБЪЕКТОВ КАПИТАЛЬНОГО СТРОИТЕЛЬСТВА							
1	1.2	Выращивание зерновых и иных сельскохозяйственных культур	не подлежат установлению				
2	1.3	Овощеводство	не подлежат установлению				
3	1.4	Выращивание тонизирующих, лекарственных, цветочных культур	не подлежат установлению				
4	1.5	Садоводство	не подлежат установлению				
5	1.12	Пчеловодство	не подлежат установлению				
6	1.13	Рыбоводство	не подлежат установлению				
7	1.16	Ведение личного подсобного хозяйства на полевых участках	не подлежат установлению				
8	1.17	Питомники	не подлежат установлению				
9	1.19	Сенокошение	не подлежат установлению				
10	1.20	Выпас сельскохозяйственных животных	не подлежат установлению				
11	3.1.1	Предоставление коммунальных услуг	не подлежат установлению				
12	11.0	Водные объекты	не подлежат установлению				
13	11.1	Общее пользование водными объектами	не подлежат установлению				
14	12.0	Земельные участки (территории) общего пользования	не подлежат установлению				
15	13.1	Ведение огородничества	100	4500	0%	не подлежат установлению	
УСЛОВНО РАЗРЕШЕННЫЕ ВИДЫ ИСПОЛЬЗОВАНИЯ ЗЕМЕЛЬНЫХ УЧАСТКОВ И ОБЪЕКТОВ КАПИТАЛЬНОГО СТРОИТЕЛЬСТВА							

№ п/п	Код ВРИ	Наименование ВРИ	Предельные (минимальные и (или) максимальные) размеры земельных участков, в том числе их площадь, м²		Максимальный процент застройки в границах земельного участка	Предельное количество этажей или предельная высота зданий, строений, сооружений	Минимальные отступы от границ земельных участков в целях определения мест допустимого размещения зданий, строений, сооружений, за пределами которых запрещено строительство зданий, строений, сооружений
			min	max			
16	1.15	Хранение и переработка сельскохозяйственной продукции	не подлежат установлению				3 метра
17	5.3	Охота и рыбалка	не подлежат установлению				
18	5.4	Причалы для маломерных судов	не подлежат установлению				
19	11.3	Гидротехнические сооружения	не подлежат установлению				

Ограничения использования земельных участков и объектов капитального строительства, устанавливаемые в соответствии с законодательством Российской Федерации, определяются пунктом 22 настоящих Правил.

6. Градостроительные регламенты территориальных зон – СХ2/1, СХ2/2, СХ2/4

№ п/п	Код ВРИ	Наименование ВРИ	Предельные (минимальные и (или) максимальные) размеры земельных участков, в том числе их площадь, м²		Максимальный процент застройки в границах земельного участка	Предельное количество этажей или предельная высота зданий, строений, сооружений	Минимальные отступы от границ земельных участков в целях определения мест допустимого размещения зданий, строений, сооружений, за пределами которых запрещено строительство зданий, строений, сооружений
			min	max			
ОСНОВНЫЕ ВИДЫ РАЗРЕШЕННОГО ИСПОЛЬЗОВАНИЯ ЗЕМЕЛЬНЫХ УЧАСТКОВ И ОБЪЕКТОВ КАПИТАЛЬНОГО СТРОИТЕЛЬСТВА							
1	1.1	Растениеводство	не подлежат установлению				
2	1.12	Пчеловодство	не подлежат установлению				
3	1.13	Рыбоводство	не подлежат установлению				

№ п/п	Код ВРИ	Наименование ВРИ	Предельные (минимальные и (или) максимальные) размеры земельных участков, в том числе их площадь, м²		Максимальный процент застройки в границах земельного участка	Предельное количество этажей или предельная высота зданий, строений, сооружений	Минимальные отступы от границ земельных участков в целях определения мест допустимого размещения зданий, строений, сооружений, за пределами которых запрещено строительство зданий, строений, сооружений
			min	max			
4	1.15	Хранение и переработка сельскохозяйственной продукции	не подлежат установлению				3 метра
5	1.16	Ведение личного подсобного хозяйства на полевых участках	не подлежат установлению				
6	1.17	Питомники	не подлежат установлению				
7	1.18	Обеспечение сельскохозяйственного производства	не подлежат установлению				3 метра
8	3.1.1	Предоставление коммунальных услуг	не подлежат установлению				
9	4.1	Деловое управление	не подлежат установлению		50%	не подлежит установлению	3 метра
10	4.4	Магазины	не подлежит установлению	5000	50%	не подлежит установлению	3 метра
11	4.9.1.1	Заправка транспортных средств	не подлежат установлению			1 этаж	3 метра
12	6.9	Склады	не подлежат установлению		60%	не подлежит установлению	3 метра
13	6.9.1	Складские площадки	не подлежат установлению				
14	8.3	Обеспечение внутреннего правопорядка	не подлежат установлению				3 метра
15	11.1	Общее пользование водными объектами	не подлежат установлению				
16	12.0	Земельные участки (территории) общего пользования	не подлежат установлению				
УСЛОВНО РАЗРЕШЕННЫЕ ВИДЫ ИСПОЛЬЗОВАНИЯ ЗЕМЕЛЬНЫХ УЧАСТКОВ И ОБЪЕКТОВ КАПИТАЛЬНОГО СТРОИТЕЛЬСТВА							
17	1.7	Животноводство	не подлежат установлению				3 метра
18	5.3	Охота и рыбалка	не подлежат установлению				

№ п/п	Код ВРИ	Наименование ВРИ	Предельные (минимальные и (или) максимальные) размеры земельных участков, в том числе их площадь, м²		Максимальный процент застройки в границах земельного участка	Предельное количество этажей или предельная высота зданий, строений, сооружений	Минимальные отступы от границ земельных участков в целях определения мест допустимого размещения зданий, строений, сооружений, за пределами которых запрещено строительство зданий, строений, сооружений
			min	max			
19	6.4	Пищевая промышленность	не подлежат установлению				3 метра
20	11.3	Гидротехнические сооружения	не подлежат установлению				

Ограничения использования земельных участков и объектов капитального строительства, устанавливаемые в соответствии с законодательством Российской Федерации, определяются пунктом 22 настоящих Правил.

7. Градостроительный регламент территориальной зоны - Р1/1

№ п/п	Код ВРИ	Наименование ВРИ	Предельные (минимальные и (или) максимальные) размеры земельных участков, в том числе их площадь, м²		Максимальный процент застройки в границах земельного участка	Предельное количество этажей или предельная высота зданий, строений, сооружений	Минимальные отступы от границ земельных участков в целях определения мест допустимого размещения зданий, строений, сооружений, за пределами которых запрещено строительство зданий, строений, сооружений
			min	max			
ОСНОВНЫЕ ВИДЫ РАЗРЕШЕННОГО ИСПОЛЬЗОВАНИЯ ЗЕМЕЛЬНЫХ УЧАСТКОВ И ОБЪЕКТОВ КАПИТАЛЬНОГО СТРОИТЕЛЬСТВА							
1	3.6.2.	Парки культуры и отдыха	не подлежат установлению				
2	5.1.3	Площадки для занятий спортом	не подлежат установлению				
3	5.1.5	Водный спорт	не подлежат установлению				3 метра
4	5.2	Природно-познавательный туризм	не подлежат установлению				
5	5.4	Причалы для маломерных судов	не подлежат установлению				

№ п/п	Код ВРИ	Наименование ВРИ	Предельные (минимальные и (или) максимальные) размеры земельных участков, в том числе их площадь, м²		Максимальный процент застройки в границах земельного участка	Предельное количество этажей или предельная высота зданий, строений, сооружений	Минимальные отступы от границ земельных участков в целях определения мест допустимого размещения зданий, строений, сооружений, за пределами которых запрещено строительство зданий, строений, сооружений
			min	max			
6	9.1	Охрана природных территорий	не подлежат установлению				
7	9.3	Историко-культурная деятельность	не подлежат установлению				
8	11.1	Общее пользование водными объектами	не подлежат установлению				
9	12.0.2	Благоустройство территории	не подлежат установлению				
10	3.1.1	Предоставление коммунальных услуг	не подлежит установлению				
11	8.3	Обеспечение внутреннего правопорядка	не подлежат установлению				3 метра
УСЛОВНО РАЗРЕШЕННЫЕ ВИДЫ ИСПОЛЬЗОВАНИЯ ЗЕМЕЛЬНЫХ УЧАСТКОВ И ОБЪЕКТОВ КАПИТАЛЬНОГО СТРОИТЕЛЬСТВА							
12	3.6.1	Объекты культурно-досуговой деятельности	200	3000	45%	не подлежит установлению	3 метра
13	4.8.1	Развлекательные мероприятия	200	3000	45%	не подлежит установлению	3 метра
14	5.1.4	Оборудованные площадки для занятий спортом	не подлежат установлению				3 метра

Ограничения использования земельных участков и объектов капитального строительства, устанавливаемые в соответствии с законодательством Российской Федерации, определяются пунктом 22 настоящих Правил.

8. Градостроительный регламент территориальной зоны - СН1/1

№ п/п	Код ВРИ	Наименование ВРИ	Предельные (минимальные и (или) максимальные) размеры земельных участков, в том числе их площадь, м²		Максимальный процент застройки в границах земельного участка	Предельное количество этажей или предельная высота зданий, строений, сооружений	Минимальные отступы от границ земельных участков в целях определения мест допустимого размещения зданий, строений, сооружений, за пределами которых запрещено строительство зданий, строений, сооружений
			min	max			
ОСНОВНЫЕ ВИДЫ РАЗРЕШЕННОГО ИСПОЛЬЗОВАНИЯ ЗЕМЕЛЬНЫХ УЧАСТКОВ И ОБЪЕКТОВ КАПИТАЛЬНОГО СТРОИТЕЛЬСТВА							
1	12.1	Ритуальная деятельность	не подлежит установлению	400000	не подлежат установлению		3 метра
2	9.3	Историко-культурная деятельность	не подлежат установлению				
3	12.0	Земельные участки (территории) общего пользования	не подлежат установлению				
4	3.1.1	Предоставление коммунальных услуг	не подлежат установлению				
5	8.3	Обеспечение внутреннего правопорядка	не подлежат установлению				3 метра
УСЛОВНО РАЗРЕШЕННЫЕ ВИДЫ ИСПОЛЬЗОВАНИЯ ЗЕМЕЛЬНЫХ УЧАСТКОВ И ОБЪЕКТОВ КАПИТАЛЬНОГО СТРОИТЕЛЬСТВА							
6	3.7.1	Осуществление религиозных обрядов	не подлежат установлению				3 метра

Ограничения использования земельных участков и объектов капитального строительства, устанавливаемые в соответствии с законодательством Российской Федерации, определяются пунктом 22 настоящих Правил.

22. Ограничения использования земельных участков и объектов капитального строительства, устанавливаемые в соответствии с законодательством Российской Федерации

1. На территории Самовецкого сельского поселения Эртильского муниципального района Воронежской области располагаются следующие зоны с особыми условиями использования территории:

1) охранная зона объектов электроэнергетики (объектов электросетевого хозяйства и объектов по производству электрической энергии);

2) придорожные полосы автомобильных дорог;

3) охранная зона трубопроводов (газопроводов, нефтепроводов и нефтепродуктопроводов, аммиакопроводов);

4) водоохранная (рыбоохранная) зона;

5) прибрежная защитная полоса;

6) зоны санитарной охраны источников питьевого и хозяйственно-бытового водоснабжения, а также устанавливаемые в случаях, предусмотренных Водным кодексом Российской Федерации, в отношении подземных водных объектов зоны специальной охраны;

7) зоны затопления и подтопления;

8) санитарно-защитная зона;

9) охранная зона пунктов государственной геодезической сети, государственной нивелирной сети и государственной гравиметрической сети.

2. Ограничения для зон с особыми условиями использования территории установлены в соответствии с действующими нормативами.

№ п/п	Вид зоны	Ограничения в использовании земельных участков и объектов капитального строительства	Основания установления ограничений
1	Охранная зона объектов электроэнергетики (объектов электросетевого хозяйства и объектов по производству электрической энергии)	1. В охранных зонах объектов электросетевого хозяйства, размещенных на земельных участках, запрещается осуществлять любые действия, которые могут нарушить безопасную работу объектов электросетевого хозяйства, в том числе привести к их повреждению или уничтожению, и (или) повлечь причинение вреда жизни, здоровью граждан и имуществу физических или юридических лиц, а также повлечь нанесение экологического ущерба и возникновение пожаров, в том числе: - набрасывать на провода и опоры воздушных линий электропередачи посторонние предметы, а также подниматься на опоры воздушных линий электропередачи; - размещать любые объекты и предметы (материалы) в пределах созданных в соответствии с требованиями нормативно-технических документов проходов и подъездов для доступа к объектам электросетевого хозяйства, а также проводить любые работы и возводить сооружения, которые могут препятствовать доступу к объектам электросетевого хозяйства, без создания необходимых для такого доступа проходов и подъездов; - находиться в пределах огороженной территории и помещениях распределительных устройств и подстанций, открывать двери и люки распределительных устройств и подстанций, производить переключения и подключения в электрических сетях (указанное требование не распространяется на работников, занятых выполнением разрешённых в установленном порядке работ), разводить огонь в пределах охранных зон вводных и распределительных устройств, подстанций, воздушных линий электропередачи, а также в охранных зонах кабельных линий электропередачи; - размещать свалки; - производить работы ударными механизмами, сбрасывать тяжести массой свыше 5 тонн, производить сброс и слив едких и коррозионных веществ и горюче-смазочных материалов (в охранных зонах подземных кабельных линий электропередачи). 2. Для объектов электросетевого хозяйства напряжением свыше	Постановление Правительства Российской Федерации от 24.02.2009 № 160 «О порядке установления охранных зон объектов электросетевого хозяйства и особых условий использования земельных участков, расположенных в границах таких зон» Постановление Правительства Российской Федерации от 18.11.2013 № 1033 «О порядке установления охранных зон объектов по производству электрической энергии и особых условий использования земельных участков, расположенных в границах таких зон»

		1000 вольт, помимо действий, предусмотренных пунктом 1, запрещается: - складировать или размещать хранилища любых, в том числе горюче-смазочных материалов; - размещать детские и спортивные площадки, стадионы, рынки, торговые точки, полевые станы, загоны для скота, гаражи и стоянки всех видов машин и механизмов, проводить любые мероприятия, связанные с большим скоплением людей, не занятых выполнением разрешённых в установленном порядке работ (в охранных зонах воздушных линий электропередачи); - использовать (запускать) любые летательные аппараты, в том числе воздушных змеев, спортивные модели летательных аппаратов (в охранных зонах воздушных линий электропередачи); - бросать якоря с судов и осуществлять их проход с отданными якорями, цепями, лотами, волокушами и тралами (в охранных зонах подводных кабельных линий электропередачи); - осуществлять проход судов с поднятыми стрелами кранов и других механизмов (в охранных зонах воздушных линий электропередачи). 3. Без письменного решения о согласовании сетевой организации запрещается: - строительство, капитальный ремонт, реконструкция или снос зданий и сооружений; - горные, взрывные, мелиоративные работы, в том числе связанные с временным затоплением земель; - посадка и вырубка деревьев и кустарников; - дноуглубительные, землечерпальные и погрузочно-разгрузочные работы, добыча рыбы, других водных животных и растений придонными орудиями лова, устройство водопоев, колка и заготовка льда (в охранных зонах подводных кабельных линий электропередачи); - проход судов, у которых расстояние по вертикали от верхнего крайнего габарита с грузом или без груза до нижней точки провеса проводов переходов воздушных линий электропередачи через водоёмы менее минимально допустимого расстояния, в том числе с учётом максимального уровня подъёма воды при паводке; - проезд машин и механизмов, имеющих общую высоту с грузом	

		или без груза от поверхности дороги более 4,5 метра (в охранных зонах воздушных линий электропередачи); - земляные работы на глубине более 0,3 метра (на вспахиваемых землях на глубине более 0,45 метра), а также планировка грунта (в охранных зонах подземных кабельных линий электропередачи); - полив сельскохозяйственных культур в случае, если высота струи воды может составить свыше 3 метров (в охранных зонах воздушных линий электропередачи); - полевые сельскохозяйственные работы с применением сельскохозяйственных машин и оборудования высотой более 4 метров (в охранных зонах воздушных линий электропередачи) или полевые сельскохозяйственные работы, связанные с вспашкой земли (в охранных зонах кабельных линий электропередачи). 4. Для объектов электросетевого хозяйства напряжением до 1000 вольт, помимо действий, предусмотренных пунктом 3, без письменного решения о согласовании сетевых организаций запрещается: - размещать детские и спортивные площадки, стадионы, рынки, торговые точки, полевые станы, загоны для скота, гаражи и стоянки всех видов машин и механизмов, садовые, огородные земельные участки и иные объекты недвижимости, расположенные в границах территории ведения гражданами садоводства или огородничества для собственных нужд объекты жилищного строительства, в том числе индивидуального (в охранных зонах воздушных линий электропередачи); - складировать или размещать хранилища любых, в том числе горюче-смазочных материалов; - устраивать причалы для стоянки судов, барж и плавучих кранов, бросать якоря с судов и осуществлять их проход с отданными якорями, цепями, лотами, волокушами и тралами (в охранных зонах подводных кабельных линий электропередачи). 5. В охранных зонах объектов по производству электрической энергии запрещается осуществлять действия, которые могут нарушить безопасную работу объектов, в том числе привести к их повреждению или уничтожению и (или) повлечь причинение вреда жизни, здоровью граждан и имуществу физических или	

		юридических лиц, а также нанесение вреда окружающей среде и возникновение пожаров и чрезвычайных ситуаций, а именно: - убирать, перемещать, засыпать и повреждать предупреждающие знаки; - размещать кладбища, скотомогильники, захоронения отходов производства и потребления, радиоактивных, химических, взрывчатых, токсичных, отравляющих и ядовитых веществ; - производить сброс и слив едких и коррозионных веществ, в том числе растворов кислот, щелочей и солей, а также горюче-смазочных материалов; - разводить огонь и размещать какие-либо открытые или закрытые источники огня; - проводить работы, размещать объекты и предметы, возводить сооружения, которые могут препятствовать доступу к объектам, без создания необходимых для такого доступа проходов и подъездов; - производить работы ударными механизмами, сбрасывать тяжести массой свыше 5 тонн; - складировать любые материалы, в том числе взрывоопасные, пожароопасные и горюче-смазочные. 6. Без письменного согласования владельцев объектов по производству электрической энергии запрещается: - размещать детские и спортивные площадки, стадионы, рынки, торговые точки, полевые станы, загоны для скота, гаражи и стоянки всех видов машин и механизмов; - проводить любые мероприятия, связанные с пребыванием людей, не занятых выполнением работ, разрешенных в установленном порядке; - осуществлять горные, взрывные, мелиоративные работы, в том числе связанные с временным затоплением земель.	
2	Придорожные полосы автомобильных дорог	В придорожных полосах федеральных автомобильных дорог общего пользования, в придорожных полосах автомобильных дорог общего пользования регионального или межмуниципального значения запрещается строительство капитальных сооружений, за исключением: - объектов, предназначенных для обслуживания таких автомобильных дорог, их строительства, реконструкции, капитального ремонта, ремонта и содержания;	Приказ Минтранса России от 13.01.2010 № 4 «Об установлении и использовании придорожных полос автомобильных дорог федерального значения» Постановление правительства Воронежской области от 19.10.2010 № 879 «Об утверждении Порядка установления и

		- объектов Государственной инспекции безопасности дорожного движения Министерства внутренних дел Российской Федерации; - объектов дорожного сервиса, рекламных конструкций, информационных щитов и указателей; - инженерных коммуникаций.	использования придорожных полос автомобильных дорог общего пользования регионального или межмуниципального значения Воронежской области»
3	Охранная зона трубопроводов (газопроводов, нефтепроводов и нефтепродуктопроводов, аммиакопроводов)	1. В охранных зонах трубопроводов запрещается производить всякого рода действия, могущие нарушить нормальную эксплуатацию трубопроводов либо привести к их повреждению, в частности: - перемещать, засыпать и ломать опознавательные и сигнальные знаки, контрольно - измерительные пункты; - открывать люки, калитки и двери необслуживаемых усилительных пунктов кабельной связи, ограждений узлов линейной арматуры, станций катодной и дренажной защиты, линейных и смотровых колодцев и других линейных устройств, открывать и закрывать краны и задвижки, отключать или включать средства связи, энергоснабжения и телемеханики трубопроводов; - устраивать всякого рода свалки, выливать растворы кислот, солей и щелочей; - разрушать берегоукрепительные сооружения, водопропускные устройства, земляные и иные сооружения (устройства), предохраняющие трубопроводы от разрушения, а прилегающую территорию и окружающую местность - от аварийного разлива транспортируемой продукции; - бросать якоря, проходить с отданными якорями, цепями, лотами, волокушами и тралами, производить дноуглубительные и землечерпальные работы; - разводить огонь и размещать какие-либо открытые или закрытые источники огня. 2. В охранных зонах трубопроводов без письменного разрешения предприятий трубопроводного транспорта запрещается: - возводить любые постройки и сооружения; на расстоянии ближе 1000 м от оси аммиакопровода запрещается: строить коллективные сады с жилыми домами, устраивать массовые спортивные соревнования, соревнования с участием зрителей, купания, массовый отдых людей, любительское рыболовство, расположение временных полевых жилищ и станов любого назначения, загоны для	Федеральный закон от 31.03.1999 № 69-ФЗ «О газоснабжении в Российской Федерации» «Правила охраны магистральных трубопроводов», утвержденные Минтопэнерго РФ 29.04.1992, Постановлением Госгортехнадзора РФ от 22.04.1992 № 9 Постановление Госгортехнадзора РФ от 23.11.1994 № 61 «О распространении «Правил охраны магистральных трубопроводов» на магистральные аммиакопроводы» Постановление Правительства Российской Федерации от 08.09.2017 № 1083 «Об утверждении Правил охраны магистральных газопроводов и о внесении изменений в Положение о представлении в федеральный орган исполнительной власти (его территориальные органы), уполномоченный Правительством Российской Федерации на осуществление государственного кадастрового учета, государственной регистрации прав, ведение Единого государственного реестра недвижимости и предоставление сведений, содержащихся в Едином государственном реестре недвижимости, федеральными органами исполнительной власти, органами государственной власти субъектов Российской Федерации и органами местного самоуправления дополнительных сведений,

		скота; - высаживать деревья и кустарники всех видов, складировать корма, удобрения, материалы, сено и солому, располагать коновязи, содержать скот, выделять рыбопромысловые участки, производить добычу рыбы, а также водных животных и растений, устраивать водопои, производить колку и заготовку льда; - сооружать проезды и переезды через трассы трубопроводов, устраивать стоянки автомобильного транспорта, тракторов и механизмов, размещать сады и огороды; - производить мелиоративные земляные работы, сооружать оросительные и осушительные системы; - производить всякого рода открытые и подземные, горные, строительные, монтажные и взрывные работы, планировку грунта. 3. В охранных зонах магистральных газопроводов запрещается: - перемещать, засыпать, повреждать и разрушать контрольно-измерительные и контрольно-диагностические пункты, предупредительные надписи, опознавательные и сигнальные знаки местонахождения магистральных газопроводов; - открывать двери и люки необслуживаемых усилительных пунктов на кабельных линиях связи, калитки ограждений узлов линейной арматуры, двери установок электрохимической защиты, люки линейных и смотровых колодцев, открывать и закрывать краны, задвижки, отключать и включать средства связи, энергоснабжения, устройства телемеханики магистральных газопроводов; - устраивать свалки, осуществлять сброс и слив едких и коррозионно-агрессивных веществ и горюче-смазочных материалов; - складировать любые материалы, в том числе горюче-смазочные, или размещать хранилища любых материалов; - повреждать берегозащитные, водовыпускные сооружения, земляные и иные сооружения (устройства), предохраняющие магистральный газопровод от разрушения; - осуществлять постановку судов и плавучих объектов на якорь, добычу морских млекопитающих, рыболовство придонными орудиями добычи (вылова) водных биологических ресурсов, плавание с вытравленной якорь-цепью; - проводить дноуглубительные и другие работы, связанные с изменением дна и берегов водных объектов, за исключением работ,	воспроизводимых на публичных кадастровых картах» Постановление Правительства Российской Федерации от 20.11.2000 № 878 «Об утверждении Правил охраны газораспределительных сетей»

		необходимых для технического обслуживания объекта магистрального газопровода; - проводить работы с использованием ударно-импульсных устройств и вспомогательных механизмов, сбрасывать грузы; - осуществлять рекреационную деятельность (кроме деятельности по размещению туристских стоянок), разводить костры и размещать источники огня; - огораживать и перегораживать охранные зоны; - размещать какие-либо здания, строения, сооружения, не относящиеся к объектам, указанным в пункте 2 Правил, за исключением объектов, указанных в подпунктах «д» – «к» и «м» пункта 6 Правил, утвержденных Постановлением Правительства РФ от 08.09.2017 № 1083; - осуществлять несанкционированное подключение (присоединение) к магистральному газопроводу. 4. В охранных зонах магистральных газопроводов без письменного разрешения собственника магистрального газопровода или организации, эксплуатирующей магистральный газопровод не допускается: - проведение горных, взрывных, строительных, монтажных, мелиоративных работ, в том числе работ, связанных с затоплением земель; - осуществление посадки и вырубки деревьев и кустарников; - проведение погрузочно-разгрузочных работ, устройство водопоев скота, колка и заготовка льда; - проведение земляных работ на глубине более чем 0,3 метра, планировка грунта; - сооружение запруд на реках и ручьях; - складирование кормов, удобрений, сена, соломы, размещение полевых станов и загонов для скота; - размещение туристских стоянок; - размещение гаражей, стоянок и парковок транспортных средств; - сооружение переездов через магистральные газопроводы; - прокладка инженерных коммуникаций; - проведение инженерных изысканий, связанных с бурением скважин и устройством шурфов; - устройство причалов для судов и пляжей;	

		- проведение работ на объектах транспортной инфраструктуры, находящихся на территории охранной зоны; - проведение работ, связанных с временным затоплением земель, не относящихся к землям сельскохозяйственного назначения. 5. В границах охранной зоны газораспределительных сетей запрещается: - строить объекты жилищно-гражданского и производственного назначения; - сносить и реконструировать мосты, коллекторы, автомобильные и железные дороги с расположенными на них газораспределительными сетями без предварительного выноса этих газопроводов по согласованию с эксплуатационными организациями; - разрушать берегоукрепительные сооружения, водопропускные устройства, земляные и иные сооружения, предохраняющие газораспределительные сети от разрушений; - перемещать, повреждать, засыпать и уничтожать опознавательные знаки, контрольно-измерительные пункты и другие устройства газораспределительных сетей; - устраивать свалки и склады, разливать растворы кислот, солей, щелочей и других химически активных веществ; - огораживать и перегораживать охранные зоны, препятствовать доступу персонала эксплуатационных организаций к газораспределительным сетям, проведению обслуживания и устранению повреждений газораспределительных сетей; - разводить огонь и размещать источники огня; - рыть погреба, копать и обрабатывать почву сельскохозяйственными и мелиоративными орудиями и механизмами на глубину более 0,3 метра; - открывать калитки и двери газорегуляторных пунктов, станций катодной и дренажной защиты, люки подземных колодцев, включать или отключать электроснабжение средств связи, освещения и систем телемеханики; - набрасывать, приставлять и привязывать к опорам и надземным газопроводам, ограждениям и зданиям газораспределительных сетей посторонние предметы, лестницы, влезать на них; - самовольно подключаться к газораспределительным сетям.	

4	Водоохранная зона	В границах водоохраной зоны запрещается: - использование сточных вод в целях регулирования плодородия почв; - размещение кладбищ, скотомогильников, объектов размещения отходов производства и потребления, химических, взрывчатых, токсичных, отравляющих и ядовитых веществ, пунктов захоронения радиоактивных отходов; - осуществление авиационных мер по борьбе с вредными организмами; - движение и стоянка транспортных средств (кроме специальных транспортных средств), за исключением их движения по дорогам и стоянки на дорогах и в специально оборудованных местах, имеющих твердое покрытие; - строительство и реконструкция автозаправочных станций, складов горюче-смазочных материалов (за исключением случаев, если автозаправочные станции, склады горюче-смазочных материалов размещены на территориях портов, инфраструктуры внутренних водных путей, в том числе баз (сооружений) для стоянки маломерных судов, объектов органов федеральной службы безопасности), станций технического обслуживания, используемых для технического осмотра и ремонта транспортных средств, осуществление мойки транспортных средств; - размещение специализированных хранилищ пестицидов и агрохимикатов, применение пестицидов и агрохимикатов; - сброс сточных, в том числе дренажных, вод; - разведка и добыча общераспространенных полезных ископаемых (за исключением случаев, если разведка и добыча общераспространенных полезных ископаемых осуществляются пользователями недр, осуществляющими разведку и добычу иных видов полезных ископаемых, в границах предоставленных им в соответствии с законодательством Российской Федерации о недрах горных отводов и (или) геологических отводов на основании утвержденного технического проекта в соответствии со ст. 19.1 Закона Российской Федерации от 21 февраля 1992 года № 2395-1 «О недрах»).	Водный кодекс Российской Федерации
	Рыбоохранная зона	В границах рыбоохранной зоны запрещается: - использование сточных вод в целях регулирования плодородия почв;	Постановление Правительства Российской Федерации от 06.10.2008 № 743 «Об утверждении Правил установления

		- размещение кладбищ, скотомогильников, объектов размещения отходов производства и потребления, химических, взрывчатых, токсичных, отравляющих и ядовитых веществ, пунктов захоронения радиоактивных отходов; - осуществление авиационных мер по борьбе с вредными организмами; - движение и стоянка транспортных средств (кроме специальных транспортных средств), за исключением их движения по дорогам и стоянки на дорогах и в специально оборудованных местах, имеющих твердое покрытие; - размещение автозаправочных станций, складов горюче-смазочных материалов (за исключением случаев, если автозаправочные станции, склады горюче-смазочных материалов размещены на территориях портов, судостроительных и судоремонтных организаций, инфраструктуры внутренних водных путей при условии соблюдения требований законодательства в области охраны окружающей среды и Водного кодекса Российской Федерации), станций технического обслуживания, используемых для технического осмотра и ремонта транспортных средств, осуществление мойки транспортного средства; - размещение специализированных хранилищ пестицидов и агрохимикатов, применение пестицидов и агрохимикатов; - сброс сточных, в том числе дренажных, вод; - разведка и добыча общераспространенных полезных ископаемых (за исключением случаев, если разведка и добыча общераспространенных полезных ископаемых осуществляются пользователями недр, осуществляющими разведку и добычу иных видов полезных ископаемых, в границах предоставленных им в соответствии с законодательством Российской Федерации о недрах горных отводов и (или) геологических отводов на основании утвержденного технического проекта в соответствии со статьей 19.1 Закона Российской Федерации «О недрах»); - распашка земель; - размещение отвалов размываемых грунтов; - выпас сельскохозяйственных животных и организация для них летних лагерей, ванн.	рыбоохранных зон»
5	Прибрежная защитная полоса	В границах прибрежных защитных полос запрещается: - использование сточных вод в целях регулирования плодородия	Водный кодекс Российской Федерации

		почв; - размещение кладбищ, скотомогильников, объектов размещения отходов производства и потребления, химических, взрывчатых, токсичных, отравляющих и ядовитых веществ, пунктов захоронения радиоактивных отходов; - осуществление авиационных мер по борьбе с вредными организмами; - движение и стоянка транспортных средств (кроме специальных транспортных средств), за исключением их движения по дорогам и стоянки на дорогах и в специально оборудованных местах, имеющих твердое покрытие; - строительство и реконструкция автозаправочных станций, складов горюче-смазочных материалов (за исключением случаев, если автозаправочные станции, склады горюче-смазочных материалов размещены на территориях портов, инфраструктуры внутренних водных путей, в том числе баз (сооружений) для стоянки маломерных судов, объектов органов федеральной службы безопасности), станций технического обслуживания, используемых для технического осмотра и ремонта транспортных средств, осуществление мойки транспортных средств; - размещение специализированных хранилищ пестицидов и агрохимикатов, применение пестицидов и агрохимикатов; - сброс сточных, в том числе дренажных, вод; - разведка и добыча общераспространенных полезных ископаемых (за исключением случаев, если разведка и добыча общераспространенных полезных ископаемых осуществляются пользователями недр, осуществляющими разведку и добычу иных видов полезных ископаемых, в границах предоставленных им в соответствии с законодательством Российской Федерации о недрах горных отводов и (или) геологических отводов на основании утвержденного технического проекта в соответствии со ст. 19.1 Закона Российской Федерации от 21 февраля 1992 года № 2395-1 «О недрах»); - распашка земель; - размещение отвалов размываемых грунтов; - выпас сельскохозяйственных животных и организация для них летних лагерей, ванн.	

6	Зоны санитарной охраны источников питьевого и хозяйственно-бытового водоснабжения, а также устанавливаемые в случаях, предусмотренных Водным кодексом Российской Федерации, в отношении подземных водных объектов зоны специальной охраны	В зоне санитарной охраны источников питьевого и хозяйственно-бытового водоснабжения запрещается сброс сточных, в том числе дренажных, вод. На территории зоны санитарной охраны подземных источников водоснабжения: 1. В первом поясе не допускается: - посадка высокоствольных деревьев; - все виды строительства, не имеющие непосредственного отношения к эксплуатации, реконструкции и расширению водопроводных сооружений, в том числе прокладка трубопроводов различного назначения; - размещение жилых и хозяйственно-бытовых зданий; - проживание людей; - применение ядохимикатов и удобрений. 2. Во втором поясе запрещено: - закачка отработанных вод в подземные горизонты, подземное складирование твёрдых отходов и разработка недр земли; - размещение кладбищ, скотомогильников, полей ассенизации, полей фильтрации, навозохранилищ, силосных траншей, животноводческих и птицеводческих предприятий и других объектов, обусловливающих опасность микробного загрязнения подземных вод; - применение удобрений и ядохимикатов; - рубка леса главного пользования и реконструкции; - размещение складов горюче-смазочных материалов, ядохимикатов и минеральных удобрений, накопителей промстоков, шламохранилищ и других объектов, обусловливающих опасность химического загрязнения подземных вод. Бурение новых скважин и новое строительство, связанное с нарушением почвенного покрова, производится при обязательном согласовании с центром государственного санитарно-эпидемиологического надзора. 3. В третьем поясе запрещено: - закачка отработанных вод в подземные горизонты, подземное складирование твёрдых отходов и разработка недр земли; - размещение складов горюче-смазочных материалов, ядохимикатов	Водный кодекс Российской Федерации СанПиН 2.1.4.1110-02 «Зоны санитарной охраны источников водоснабжения и водопроводов питьевого назначения»

		и минеральных удобрений, накопителей промстоков, шламохранилищ и других объектов, обусловливающих опасность химического загрязнения подземных вод. Размещение таких объектов допускается в пределах третьего пояса зоны санитарной охраны только при использовании защищённых подземных вод, при условии выполнения специальных мероприятий по защите водоносного горизонта от загрязнения при наличии санитарно-эпидемиологического заключения центра государственного санитарно-эпидемиологического надзора, выданного с учётом заключения органов геологического контроля. Бурение новых скважин и новое строительство, связанное с нарушением почвенного покрова, производится при обязательном согласовании с центром государственного санитарно-эпидемиологического надзора. На территории зоны санитарной охраны поверхностных источников водоснабжения: 1. В первом поясе не допускается: - посадка высокоствольных деревьев; - все виды строительства, не имеющие непосредственного отношения к эксплуатации, реконструкции и расширению водопроводных сооружений, в том числе прокладка трубопроводов различного назначения; - размещение жилых и хозяйственно-бытовых зданий; - проживание людей; - применение ядохимикатов и удобрений; - спуск любых сточных вод, в том числе сточных вод водного транспорта; - купание, стирка белья, водопой скота и другие виды водопользования, оказывающие влияние на качество воды. 2. Во втором поясе не допускается: - рубка леса главного пользования и реконструкции, а также закрепление за лесозаготовительными предприятиями древесины на корню и лесосечного фонда долгосрочного пользования (допускается только рубки ухода и санитарные рубки леса); - расположение стойбищ и выпас скота, а также всякое другое использование водоема и земельных участков, лесных угодий в	

		пределах прибрежной полосы шириной не менее 500 м, которое может привести к ухудшению качества или уменьшению количества воды источника водоснабжения; - отведение сточных вод в зоне водосбора источника водоснабжения, включая его притоки, не отвечающих гигиеническим требованиям к охране поверхностных вод; - размещение кладбищ, скотомогильников, полей ассенизации, полей фильтрации, навозохранилищ, силосных траншей, животноводческих и птицеводческих предприятий и других объектов, обусловливающих опасность микробного загрязнения подземных вод; - применение удобрений и ядохимикатов; - рубка леса главного пользования и реконструкции; - сброс промышленных, сельскохозяйственных, городских и ливневых сточных вод, содержание в которых химических веществ и микроорганизмов превышает установленные санитарными правилами гигиенические нормативы качества воды (с учетом Определения Верховного Суда РФ от 25.09.2014 № АПЛ14-393); - размещение складов горюче-смазочных материалов, ядохимикатов и минеральных удобрений, накопителей промстоков, шламохранилищ и других объектов, обусловливающих опасность химического загрязнения подземных вод. Регулирование отведения территории для нового строительства жилых, промышленных и сельскохозяйственных объектов, а также согласование изменений технологий действующих предприятий, связанных с повышением степени опасности загрязнения сточными водами источника водоснабжения производится при согласовании с центром государственного санитарно-эпидемиологического надзора. Все работы, в том числе добыча песка, гравия, донноуглубительные, в пределах акватории зоны санитарной охраны допускаются по согласованию с центром государственного санитарно - эпидемиологического надзора лишь при обосновании гидрологическими расчетами отсутствия ухудшения качества воды в створе водозабора. Использование химических методов борьбы с эвтрофикацией водоемов допускается при условии применения препаратов,	

		имеющих положительное санитарно - эпидемиологическое заключение государственной санитарно - эпидемиологической службы Российской Федерации. Использование источников водоснабжения в пределах второго пояса зоны санитарной охраны для купания, туризма, водного спорта и рыбной ловли допускается в установленных местах при условии соблюдения гигиенических требований к охране поверхностных вод, а также гигиенических требований к зонам рекреации водных объектов. 3. В третьем поясе не допускается отведение сточных вод в зоне водосбора источника водоснабжения, включая его притоки, не отвечающих гигиеническим требованиям к охране поверхностных вод. Регулирование отведения территории для нового строительства жилых, промышленных и сельскохозяйственных объектов, а также согласование изменений технологий действующих предприятий, связанных с повышением степени опасности загрязнения сточными водами источника водоснабжения производится при согласовании с центром государственного санитарно-эпидемиологического надзора. Все работы, в том числе добыча песка, гравия, донноуглубительные, в пределах акватории зоны санитарной охраны допускаются по согласованию с центром государственного санитарно - эпидемиологического надзора лишь при обосновании гидрологическими расчетами отсутствия ухудшения качества воды в створе водозабора. Использование химических методов борьбы с эвтрофикацией водоемов допускается при условии применения препаратов, имеющих положительное санитарно - эпидемиологическое заключение государственной санитарно - эпидемиологической службы Российской Федерации.	
7	Зоны затопления и подтопления	В зонах затопления и подтопления запрещается: - размещение новых населенных пунктов и строительство объектов капитального строительства без обеспечения инженерной защиты таких населенных пунктов и объектов от затопления, подтопления; - использование сточных вод в целях регулирования плодородия почв;	Водный кодекс Российской Федерации

		- размещение кладбищ, скотомогильников, объектов размещения отходов производства и потребления, химических, взрывчатых, токсичных, отравляющих и ядовитых веществ, пунктов хранения и захоронения радиоактивных отходов; - осуществление авиационных мер по борьбе с вредными организмами.	
8	Санитарно-защитная зона	В границах санитарно-защитной зоны не допускается использования земельных участков в целях: - размещения жилой застройки, объектов образовательного и медицинского назначения, спортивных сооружений открытого типа, организаций отдыха детей и их оздоровления, зон рекреационного назначения и для ведения садоводства; - размещения объектов для производства и хранения лекарственных средств, объектов пищевых отраслей промышленности, оптовых складов продовольственного сырья и пищевой продукции, комплексов водопроводных сооружений для подготовки и хранения питьевой воды, использования земельных участков в целях производства, хранения и переработки сельскохозяйственной продукции, предназначенной для дальнейшего использования в качестве пищевой продукции, если химическое, физическое и (или) биологическое воздействие объекта, в отношении которого установлена санитарно-защитная зона, приведет к нарушению качества и безопасности таких средств, сырья, воды и продукции в соответствии с установленными требованиями.	Постановление Правительства Российской Федерации от 03.03.2018 № 222 «Об утверждении Правил установления санитарно-защитных зон и использования земельных участков, расположенных в границах санитарно-защитных зон»
9	Охранная зона пунктов государственной геодезической сети, государственной нивелирной сети и государственной гравиметрической сети	В пределах границ охранных зон пунктов запрещается использование земельных участков для осуществления видов деятельности, приводящих к повреждению или уничтожению наружных опознавательных знаков пунктов, нарушению неизменности местоположения их центров, уничтожению, перемещению, засыпке или повреждению составных частей пунктов. Также на земельных участках в границах охранных зон пунктов запрещается проведение работ, размещение объектов и предметов, которые могут препятствовать доступу к пунктам.	Постановление Правительства Российской Федерации от 21.08.2019 № 1080 «Об охранных зонах пунктов государственной геодезической сети, государственной нивелирной сети и государственной гравиметрической сети»

Приложение № 1
к правилам землепользования и застройки
Самовецкого сельского поселения
Эртильского муниципального района
Воронежской области

СВЕДЕНИЯ О ГРАНИЦАХ ТЕРРИТОРИАЛЬНЫХ ЗОН, СОДЕРЖАЩИЕ ГРАФИЧЕСКОЕ ОПИСАНИЕ МЕСТОПОЛОЖЕНИЯ ГРАНИЦ ТЕРРИТОРИАЛЬНЫХ ЗОН, ПЕРЕЧЕНЬ КООРДИНАТ ХАРАКТЕРНЫХ ТОЧЕК ГРАНИЦ ТЕРРИТОРИАЛЬНЫХ ЗОН СЕЛА БОЛЬШОЙ САМОВЕЦ

ОПИСАНИЕ МЕСТОПОЛОЖЕНИЯ ГРАНИЦ

Зона застройки индивидуальными жилыми домами села Большой Самовец – Ж1/1

(наименование объекта, местоположение границ которого описано
(далее - объект)

Раздел 1

Сведения об объекте		
№ п/п	Характеристики объекта	Описание характеристик
1	2	3
1	Местоположение объекта	Воронежская область, Эртильский муниципальный район, Самовецкое сельское поселение, село Большой Самовец
2	Площадь объекта ± величина погрешности определения площади (Р ± Дельта Р)	3839474+/-34291 м²
3	Иные характеристики объекта	-

Раздел 2

Сведения о местоположении границ объекта					
1. Система координат: МСК - 36, зона 2					
2. Сведения о характерных точках границ объекта					
Обозначение характерных точек границ	Координаты, м		Метод определения координат характерной точки	Средняя квадратическая погрешность положения характерной точки (Mt), м	Описание обозначения точки на местности (при наличии)
	X	Y			
1	2	3	4	5	6
1	542319.42	2179937.83	Картометрический	1.00	-
2	542341.54	2180034.95	Картометрический	1.00	-
3	542290.59	2180052.03	Аналитический	0.50	-
4	542240.24	2180072.44	Аналитический	0.20	-
5	542195.36	2180092.33	Картометрический	1.00	-
6	542146.59	2180116.99	Картометрический	1.00	-
7	541859.43	2180279.64	Картометрический	1.00	-
8	541755.12	2180334.42	Аналитический	0.10	-
9	541753.13	2180329.84	Аналитический	0.10	-
10	541732.06	2180337.30	Аналитический	0.10	-
11	541726.38	2180339.97	Аналитический	0.10	-
12	541723.98	2180336.16	Аналитический	0.10	-
13	541712.73	2180317.35	Аналитический	0.10	-
14	541707.55	2180308.53	Аналитический	0.10	-
15	541696.90	2180291.95	Аналитический	0.10	-
16	541687.31	2180274.70	Аналитический	0.10	-
17	541677.87	2180257.30	Аналитический	0.10	-
18	541668.53	2180239.76	Аналитический	0.10	-
19	541659.25	2180222.13	Аналитический	0.10	-
20	541652.63	2180203.03	Аналитический	0.10	-
21	541643.35	2180185.31	Аналитический	0.10	-
22	541640.10	2180179.11	Аналитический	0.10	-
23	541634.07	2180167.60	Аналитический	0.10	-
24	541629.11	2180160.29	Аналитический	0.10	-
25	541626.48	2180155.27	Аналитический	0.10	-
26	541672.91	2180114.74	Картометрический	1.00	-
27	541718.62	2180157.67	Картометрический	1.00	-
28	541718.62	2180157.66	Картометрический	1.00	-
29	541843.48	2180095.61	Картометрический	1.00	-
30	541843.48	2180095.60	Картометрический	1.00	-
31	541830.67	2180039.52	Картометрический	1.00	-
32	541907.06	2179996.37	Картометрический	1.00	-
33	541907.06	2179996.36	Картометрический	1.00	-
34	541980.85	2180005.73	Картометрический	1.00	-
35	541996.52	2179994.05	Картометрический	1.00	-

1	2	3	4	5	6
36	541996.53	2179994.06	Картометрический	1.00	-
37	541990.07	2179968.55	Картометрический	1.00	-
38	541990.08	2179968.55	Картометрический	1.00	-
39	542052.62	2179930.32	Картометрический	1.00	-
40	542136.55	2180053.38	Картометрический	1.00	-
41	542247.95	2179996.94	Картометрический	1.00	-
42	542247.12	2179956.92	Картометрический	1.00	-
43	542275.46	2179949.42	Картометрический	1.00	-
1	542319.42	2179937.83	Картометрический	1.00	-
44	542245.13	2180083.49	Аналитический	0.20	-
45	542260.22	2180120.08	Картометрический	1.00	-
46	542254.90	2180140.68	Картометрический	1.00	-
47	542246.93	2180164.60	Картометрический	1.00	-
48	542234.97	2180187.19	Картометрический	1.00	-
49	542211.71	2180209.78	Картометрический	1.00	-
50	542163.21	2180233.70	Картометрический	1.00	-
51	542077.16	2180276.23	Картометрический	1.00	-
52	541936.63	2180377.88	Картометрический	1.00	-
53	541892.12	2180422.40	Картометрический	1.00	-
54	541851.59	2180479.54	Картометрический	1.00	-
55	541840.50	2180503.36	Аналитический	0.10	-
56	541827.81	2180488.36	Аналитический	0.10	-
57	541813.82	2180474.38	Аналитический	0.10	-
58	541811.72	2180471.71	Аналитический	0.10	-
59	541801.64	2180458.88	Аналитический	0.10	-
60	541789.68	2180443.17	Аналитический	0.10	-
61	541777.94	2180427.28	Аналитический	0.10	-
62	541766.43	2180411.23	Аналитический	0.10	-
63	541757.21	2180400.77	Аналитический	0.10	-
64	541757.15	2180400.73	Аналитический	0.10	-
65	541740.45	2180379.23	Аналитический	0.10	-
66	541740.50	2180379.19	Аналитический	0.10	-
67	541764.49	2180360.45	Аналитический	0.10	-
68	541766.02	2180359.45	Аналитический	0.10	-
69	541762.60	2180351.60	Аналитический	0.10	-
70	541864.37	2180291.02	Картометрический	1.00	-
71	542148.79	2180129.71	Картометрический	1.00	-
72	542194.96	2180106.13	Картометрический	1.00	-
44	542245.13	2180083.49	Аналитический	0.20	-
73	541433.94	2179494.83	Картометрический	5.00	-
74	541455.61	2179535.77	Картометрический	5.00	-
75	541455.62	2179535.95	Картометрический	5.00	-
76	541471.52	2179585.95	Картометрический	5.00	-
77	541495.89	2179650.20	Картометрический	5.00	-
78	541498.10	2179716.66	Картометрический	5.00	-
79	541422.78	2179721.09	Картометрический	1.00	-

1	2	3	4	5	6
80	541382.40	2179737.77	Аналитический	0.10	-
81	541381.48	2179736.82	Аналитический	0.10	-
82	541379.34	2179734.67	Аналитический	0.10	-
83	541377.52	2179732.91	Аналитический	0.10	-
84	541334.65	2179696.49	Аналитический	0.10	-
85	541275.35	2179657.59	Аналитический	0.10	-
86	541230.41	2179641.35	Аналитический	0.10	-
87	541189.29	2179623.06	Аналитический	0.10	-
88	541273.29	2179614.54	Аналитический	2.50	-
89	541337.50	2179577.99	Аналитический	2.50	-
90	541337.95	2179578.43	Аналитический	2.50	-
91	541337.95	2179578.42	Аналитический	2.50	-
92	541392.38	2179531.02	Аналитический	2.50	-
93	541401.19	2179523.35	Аналитический	2.50	-
73	541433.94	2179494.83	Картометрический	5.00	-
94	541455.51	2179931.37	Аналитический	0.10	-
95	541364.86	2180014.07	Картометрический	1.00	-
96	541305.73	2180092.19	Картометрический	1.00	-
97	541252.27	2180042.99	Картометрический	1.00	-
98	541253.05	2180030.40	Картометрический	1.00	-
99	541250.62	2180006.94	Картометрический	1.00	-
100	541259.22	2179984.76	Картометрический	1.00	-
101	541263.35	2179907.81	Картометрический	1.00	-
102	541272.85	2179881.72	Картометрический	1.00	-
103	541281.52	2179863.49	Картометрический	1.00	-
104	541294.69	2179845.58	Картометрический	1.00	-
105	541309.50	2179832.18	Картометрический	1.00	-
106	541327.56	2179822.87	Картометрический	1.00	-
107	541350.72	2179816.25	Картометрический	1.00	-
108	541356.67	2179812.12	Картометрический	1.00	-
109	541363.92	2179820.49	Аналитический	0.10	-
110	541376.17	2179835.77	Аналитический	0.10	-
111	541388.19	2179851.24	Аналитический	0.10	-
112	541399.98	2179866.89	Аналитический	0.10	-
113	541413.15	2179881.55	Аналитический	0.10	-
114	541427.75	2179895.29	Аналитический	0.10	-
115	541441.35	2179909.86	Аналитический	0.10	-
116	541452.24	2179926.31	Аналитический	0.10	-
94	541455.51	2179931.37	Аналитический	0.10	-
117	541266.61	2180139.07	Аналитический	0.10	-
118	541259.18	2180183.63	Аналитический	0.10	-
119	541256.48	2180251.40	Аналитический	0.10	-
120	541243.85	2180278.79	Аналитический	0.10	-
121	541216.71	2180370.84	Аналитический	0.10	-
122	541190.50	2180392.81	Аналитический	0.10	-
123	541158.37	2180428.06	Аналитический	0.10	-

1	2	3	4	5	6
124	541099.33	2180496.11	Аналитический	0.10	-
125	541088.90	2180518.69	Аналитический	0.10	-
126	541086.61	2180521.18	Аналитический	0.10	-
127	541083.57	2180522.32	Аналитический	0.10	-
128	541080.25	2180521.04	Аналитический	0.10	-
129	541055.36	2180509.21	Аналитический	0.10	-
130	541024.50	2180489.63	Картометрический	1.00	-
131	541052.74	2180442.41	Картометрический	1.00	-
132	541031.28	2180427.08	Картометрический	1.00	-
133	541101.20	2180302.53	Картометрический	1.00	-
134	541147.10	2180328.29	Картометрический	1.00	-
135	541199.59	2180256.81	Картометрический	1.00	-
136	541190.09	2180223.90	Картометрический	1.00	-
137	541102.55	2180223.70	Картометрический	1.00	-
138	540997.00	2180165.60	Картометрический	1.00	-
139	540981.50	2180146.23	Картометрический	1.00	-
140	540976.27	2180093.15	Картометрический	1.00	-
141	541029.66	2180096.60	Картометрический	1.00	-
142	541077.18	2180098.78	Картометрический	1.00	-
143	541095.01	2180083.36	Аналитический	0.10	-
144	541126.45	2180070.28	Аналитический	0.10	-
145	541151.02	2180046.51	Аналитический	0.10	-
146	541158.16	2180042.30	Аналитический	0.10	-
147	541162.51	2180043.62	Аналитический	0.10	-
148	541188.82	2180065.77	Аналитический	0.10	-
149	541248.49	2180111.16	Аналитический	0.10	-
150	541264.25	2180129.68	Аналитический	0.10	-
117	541266.61	2180139.07	Аналитический	0.10	-
151	542504.28	2181365.28	Картометрический	1.00	-
152	542435.10	2181641.20	Картометрический	1.00	-
153	542404.63	2181641.39	Аналитический	0.10	-
154	542291.93	2181619.28	Аналитический	0.10	-
155	542293.40	2181614.22	Аналитический	0.10	-
156	542219.88	2181601.08	Аналитический	0.10	-
157	542159.49	2181590.61	Аналитический	0.10	-
158	542032.19	2181565.77	Аналитический	0.10	-
159	541966.39	2181550.07	Аналитический	0.10	-
160	541926.08	2181540.83	Аналитический	0.10	-
161	541892.82	2181521.32	Аналитический	0.10	-
162	541815.31	2181491.61	Аналитический	0.10	-
163	541775.41	2181472.21	Аналитический	0.10	-
164	541721.65	2181464.83	Аналитический	0.10	-
165	541694.35	2181456.66	Аналитический	0.10	-
166	541660.03	2181441.33	Аналитический	0.10	-
167	541623.37	2181434.14	Аналитический	0.10	-
168	541553.26	2181403.14	Аналитический	0.10	-
169	541411.47	2181324.89	Аналитический	0.10	-

1	2	3	4	5	6
170	541264.33	2181251.14	Аналитический	0.10	-
171	541155.72	2181206.20	Аналитический	0.10	-
172	541133.38	2181190.16	Аналитический	0.10	-
173	541118.11	2181172.42	Аналитический	0.10	-
174	541108.80	2181150.10	Аналитический	0.10	-
175	541106.28	2181135.70	Аналитический	0.10	-
176	541110.58	2181125.09	Аналитический	0.10	-
177	541129.68	2181101.45	Аналитический	0.10	-
178	541141.10	2181084.34	Аналитический	0.10	-
179	541155.21	2181065.94	Аналитический	0.10	-
180	541160.04	2181061.27	Аналитический	0.10	-
181	541166.10	2181064.58	Аналитический	0.10	-
182	541224.11	2181099.81	Аналитический	0.10	-
183	541282.82	2181127.16	Аналитический	0.10	-
184	541351.43	2181150.50	Аналитический	0.10	-
185	541474.96	2181190.35	Аналитический	0.10	-
186	541657.17	2181219.44	Аналитический	0.10	-
187	541784.32	2181238.67	Аналитический	0.10	-
188	541824.36	2181249.16	Аналитический	0.10	-
189	541867.80	2181253.73	Аналитический	0.10	-
190	542038.37	2181302.61	Аналитический	0.10	-
191	542108.08	2181315.41	Аналитический	0.10	-
192	542150.21	2181315.89	Аналитический	0.10	-
193	542190.96	2181325.14	Аналитический	0.10	-
194	542192.39	2181318.48	Аналитический	0.10	-
195	542151.54	2181310.22	Аналитический	0.10	-
196	542109.36	2181309.66	Аналитический	0.10	-
197	542039.75	2181296.99	Аналитический	0.10	-
198	541868.66	2181247.85	Аналитический	0.10	-
199	541825.24	2181243.15	Аналитический	0.10	-
200	541785.79	2181233.01	Аналитический	0.10	-
201	541657.96	2181213.80	Аналитический	0.10	-
202	541477.13	2181185.06	Аналитический	0.10	-
203	541353.06	2181144.79	Аналитический	0.10	-
204	541284.04	2181121.56	Аналитический	0.10	-
205	541226.86	2181095.05	Аналитический	0.10	-
206	541169.14	2181060.05	Аналитический	0.10	-
207	541081.26	2181008.12	Аналитический	0.10	-
208	541045.77	2180983.25	Аналитический	0.10	-
209	540988.34	2180929.48	Аналитический	0.10	-
210	540983.73	2180923.40	Аналитический	0.10	-
211	540983.94	2180921.30	Аналитический	0.10	-
212	541087.15	2180819.26	Картометрический	1.00	-
213	541088.63	2180818.45	Картометрический	1.00	-
214	541090.49	2180818.54	Картометрический	1.00	-
215	541095.02	2180820.24	Картометрический	1.00	-
216	541102.21	2180813.31	Картометрический	1.00	-
217	541100.59	2180808.73	Картометрический	1.00	-

1	2	3	4	5	6
218	541100.56	2180803.63	Картометрический	1.00	-
219	541191.44	2180714.10	Картометрический	1.00	-
220	541193.10	2180713.20	Картометрический	1.00	-
221	541195.10	2180713.38	Картометрический	1.00	-
222	541201.45	2180715.98	Картометрический	1.00	-
223	541209.53	2180708.75	Картометрический	1.00	-
224	541207.33	2180701.54	Картометрический	1.00	-
225	541207.16	2180699.32	Картометрический	1.00	-
226	541208.10	2180697.69	Картометрический	1.00	-
227	541339.60	2180571.76	Картометрический	1.00	-
228	541371.90	2180544.43	Картометрический	1.00	-
229	541404.23	2180520.51	Картометрический	1.00	-
230	541435.86	2180500.08	Картометрический	1.00	-
231	541468.21	2180483.53	Картометрический	1.00	-
232	541539.16	2180456.41	Картометрический	1.00	-
233	541541.18	2180456.40	Картометрический	1.00	-
234	541543.89	2180458.83	Картометрический	1.00	-
235	541550.41	2180457.27	Картометрический	1.00	-
236	541551.10	2180452.42	Картометрический	1.00	-
237	541553.68	2180450.52	Картометрический	1.00	-
238	541654.03	2180409.82	Картометрический	1.00	-
239	541669.00	2180402.11	Аналитический	0.10	-
240	541674.14	2180412.54	Аналитический	0.10	-
241	541680.28	2180409.53	Аналитический	0.10	-
242	541700.29	2180401.16	Аналитический	0.10	-
243	541710.39	2180396.94	Аналитический	0.10	-
244	541717.19	2180402.26	Аналитический	0.10	-
245	541787.04	2180497.31	Аналитический	0.10	-
246	541787.41	2180497.81	Аналитический	0.10	-
247	541796.27	2180514.56	Аналитический	0.10	-
248	541809.45	2180530.13	Аналитический	0.10	-
249	541817.13	2180546.50	Аналитический	0.10	-
250	541816.94	2180550.80	Аналитический	0.10	-
251	541823.83	2180558.42	Аналитический	0.10	-
252	541830.62	2180561.40	Аналитический	0.10	-
253	541835.91	2180561.23	Аналитический	0.10	-
254	541849.93	2180576.07	Аналитический	0.10	-
255	541864.22	2180590.66	Аналитический	0.10	-
256	541878.77	2180604.98	Аналитический	0.10	-
257	541893.58	2180619.04	Аналитический	0.10	-
258	541908.64	2180632.82	Аналитический	0.10	-
259	541925.32	2180644.85	Аналитический	0.10	-
260	541940.98	2180658.03	Аналитический	0.10	-
261	541922.20	2180699.71	Картометрический	1.00	-
262	541797.26	2180644.46	Картометрический	1.00	-
263	541739.84	2180634.89	Картометрический	1.00	-
264	541700.68	2180605.47	Картометрический	1.00	-
265	541592.52	2180646.31	Картометрический	1.00	-

1	2	3	4	5	6
266	541516.26	2180627.07	Картометрический	1.00	-
267	541476.15	2180683.93	Картометрический	1.00	-
268	541437.32	2180664.71	Картометрический	1.00	-
269	541342.26	2180824.37	Картометрический	1.00	-
270	541325.88	2180848.36	Аналитический	0.10	-
271	541300.28	2180836.56	Аналитический	0.10	-
272	541268.31	2180867.98	Аналитический	0.10	-
273	541252.15	2180882.25	Аналитический	0.10	-
274	541229.09	2180911.64	Аналитический	0.10	-
275	541224.16	2180917.92	Аналитический	0.10	-
276	541218.04	2180925.63	Аналитический	0.10	-
277	541254.75	2180954.74	Аналитический	0.10	-
278	541281.37	2180975.80	Аналитический	0.10	-
279	541293.75	2180974.87	Аналитический	0.10	-
280	541298.06	2180972.57	Аналитический	0.10	-
281	541419.32	2180994.02	Картометрический	1.00	-
282	541565.25	2181064.62	Картометрический	1.00	-
283	541649.13	2181119.51	Картометрический	1.00	-
284	541682.63	2181134.87	Картометрический	1.00	-
285	541689.93	2181118.93	Картометрический	1.00	-
286	541789.40	2181078.32	Картометрический	1.00	-
287	541798.45	2181127.29	Картометрический	1.00	-
288	541881.10	2181111.16	Картометрический	1.00	-
289	541872.03	2181062.19	Картометрический	1.00	-
290	541936.95	2181047.57	Картометрический	1.00	-
291	541965.63	2181073.88	Картометрический	1.00	-
292	542066.73	2181100.94	Картометрический	1.00	-
293	542318.96	2181155.18	Картометрический	1.00	-
294	542282.29	2181339.36	Картометрический	1.00	-
295	542465.74	2181362.89	Картометрический	1.00	-
296	542501.06	2181360.80	Картометрический	1.00	-
151	542504.28	2181365.28	Картометрический	1.00	-
297	542218.07	2181606.58	Аналитический	0.10	-
298	542213.65	2181611.49	Картометрический	1.00	-
299	542201.20	2181685.61	Картометрический	1.00	-
300	542191.69	2181746.51	Картометрический	1.00	-
301	542173.85	2181744.99	Картометрический	1.00	-
302	542052.76	2181718.31	Картометрический	1.00	-
303	542052.48	2181695.38	Картометрический	1.00	-
304	541903.26	2181671.20	Картометрический	1.00	-
305	541838.24	2181654.54	Картометрический	1.00	-
306	541810.73	2181633.70	Картометрический	1.00	-
307	541803.62	2181549.52	Картометрический	1.00	-
308	541812.62	2181510.08	Картометрический	1.00	-
309	541680.33	2181593.13	Картометрический	1.00	-
310	541642.96	2181636.69	Картометрический	1.00	-
311	541554.64	2181591.37	Картометрический	1.00	-

1	2	3	4	5	6
312	541390.40	2181524.74	Картометрический	1.00	-
313	541368.32	2181518.93	Картометрический	1.00	-
314	541353.99	2181516.22	Картометрический	1.00	-
315	541332.88	2181515.44	Картометрический	1.00	-
316	541316.22	2181514.26	Картометрический	1.00	-
317	541317.02	2181509.88	Картометрический	1.00	-
318	541301.20	2181509.77	Аналитический	0.10	-
319	541274.64	2181505.14	Аналитический	0.10	-
320	541255.03	2181501.73	Аналитический	0.10	-
321	541221.28	2181492.18	Аналитический	0.10	-
322	541211.03	2181486.42	Аналитический	0.10	-
323	541201.02	2181478.55	Картометрический	1.00	-
324	541192.94	2181469.75	Аналитический	0.10	-
325	541179.97	2181455.62	Аналитический	0.10	-
326	541157.41	2181437.00	Аналитический	0.10	-
327	541134.71	2181416.10	Картометрический	1.00	-
328	541101.96	2181385.81	Картометрический	1.00	-
329	541088.61	2181376.01	Аналитический	0.10	-
330	541022.26	2181327.28	Аналитический	0.10	-
331	540972.41	2181300.57	Аналитический	0.10	-
332	540922.99	2181276.60	Аналитический	0.10	-
333	540888.71	2181264.11	Аналитический	0.10	-
334	540807.22	2181223.37	Аналитический	0.10	-
335	540769.31	2181195.47	Аналитический	0.10	-
336	540767.85	2181191.91	Картометрический	1.00	-
337	540767.36	2181190.66	Картометрический	1.00	-
338	540768.21	2181189.00	Картометрический	1.00	-
339	540899.52	2181053.23	Картометрический	1.00	-
340	540914.84	2181035.29	Картометрический	1.00	-
341	540929.29	2181011.46	Картометрический	1.00	-
342	540982.36	2181054.17	Картометрический	1.00	-
343	541018.45	2181028.70	Картометрический	1.00	-
344	541044.02	2181048.62	Картометрический	1.00	-
345	541077.51	2181013.41	Аналитический	0.10	-
346	541128.98	2181043.79	Аналитический	0.10	-
347	541136.59	2181050.70	Аналитический	0.10	-
348	541141.71	2181060.57	Аналитический	0.10	-
349	541140.81	2181072.42	Аналитический	0.10	-
350	541136.31	2181080.97	Аналитический	0.10	-
351	541125.06	2181098.18	Аналитический	0.10	-
352	541105.44	2181121.97	Аналитический	0.10	-
353	541099.83	2181135.21	Аналитический	0.10	-
354	541103.19	2181152.13	Аналитический	0.10	-
355	541112.67	2181174.87	Аналитический	0.10	-
356	541130.13	2181195.53	Аналитический	0.10	-
357	541152.90	2181211.72	Аналитический	0.10	-
358	541261.85	2181256.69	Аналитический	0.10	-
359	541408.13	2181330.82	Аналитический	0.10	-

1	2	3	4	5	6
360	541550.66	2181408.43	Аналитический	0.10	-
361	541621.51	2181439.13	Аналитический	0.10	-
362	541658.52	2181446.62	Аналитический	0.10	-
363	541691.92	2181461.18	Аналитический	0.10	-
364	541720.65	2181471.29	Аналитический	0.10	-
365	541773.63	2181477.64	Аналитический	0.10	-
366	541813.20	2181496.87	Аналитический	0.10	-
367	541890.89	2181525.75	Аналитический	0.10	-
368	541924.38	2181545.33	Аналитический	0.10	-
369	541965.12	2181555.17	Аналитический	0.10	-
370	542029.85	2181570.68	Аналитический	0.10	-
371	542158.31	2181595.43	Аналитический	0.10	-
297	542218.07	2181606.58	Аналитический	0.10	-
372	541232.32	2181499.62	Аналитический	0.10	-
373	541223.91	2181498.28	Картометрический	1.00	-
374	541014.03	2181475.56	Картометрический	1.00	-
375	540948.40	2181472.89	Картометрический	1.00	-
376	540644.67	2181353.82	Картометрический	1.00	-
377	540651.80	2181343.30	Картометрический	1.00	-
378	540646.68	2181328.96	Картометрический	1.00	-
379	540647.70	2181323.29	Картометрический	1.00	-
380	540756.74	2181201.86	Картометрический	1.00	-
381	540757.88	2181201.09	Картометрический	1.00	-
382	540759.61	2181201.14	Картометрический	1.00	-
383	540763.31	2181201.81	Аналитический	0.10	-
384	540767.19	2181201.67	Аналитический	0.10	-
385	540805.00	2181227.24	Аналитический	0.10	-
386	540887.11	2181268.15	Аналитический	0.10	-
387	540921.03	2181280.71	Аналитический	0.10	-
388	540970.03	2181304.02	Аналитический	0.10	-
389	541020.39	2181331.27	Аналитический	0.10	-
390	541084.32	2181378.24	Аналитический	0.10	-
391	541100.07	2181389.78	Картометрический	1.00	-
392	541154.72	2181440.25	Картометрический	1.00	-
393	541177.03	2181458.50	Аналитический	0.10	-
394	541198.55	2181482.23	Картометрический	1.00	-
395	541208.65	2181490.09	Картометрический	1.00	-
396	541220.44	2181496.08	Картометрический	1.00	-
397	541221.94	2181496.48	Аналитический	0.10	-
372	541232.32	2181499.62	Аналитический	0.10	-
398	541448.95	2180476.90	Картометрический	1.00	-
399	541445.07	2180478.75	Картометрический	1.00	-
400	541414.65	2180496.66	Картометрический	1.00	-
401	541380.31	2180522.50	Картометрический	1.00	-
402	541340.19	2180554.53	Картометрический	1.00	-
403	541248.81	2180642.77	Аналитический	0.10	-

1	2	3	4	5	6
404	541242.83	2180641.86	Аналитический	0.10	-
405	541238.77	2180639.39	Аналитический	0.10	-
406	541221.70	2180626.32	Аналитический	0.10	-
407	541161.66	2180582.89	Аналитический	0.10	-
408	541103.81	2180534.41	Аналитический	0.10	-
409	541099.68	2180528.71	Аналитический	0.10	-
410	541097.25	2180520.94	Аналитический	0.10	-
411	541097.35	2180513.67	Аналитический	0.10	-
412	541102.91	2180498.53	Аналитический	0.10	-
413	541161.33	2180431.27	Аналитический	0.10	-
414	541193.44	2180395.88	Аналитический	0.10	-
415	541221.40	2180372.97	Аналитический	0.10	-
416	541231.44	2180364.54	Картометрический	1.00	-
417	541403.51	2180404.64	Картометрический	1.00	-
418	541424.46	2180428.90	Картометрический	1.00	-
398	541448.95	2180476.90	Картометрический	1.00	-
419	541237.54	2180645.37	Аналитический	0.10	-
420	541237.86	2180649.37	Аналитический	0.10	-
421	541235.92	2180655.21	Аналитический	0.10	-
422	541202.72	2180687.28	Картометрический	1.00	-
423	541086.88	2180798.75	Картометрический	1.00	-
424	541050.89	2180834.88	Картометрический	1.00	-
425	541029.78	2180810.83	Картометрический	1.00	-
426	540991.45	2180770.02	Картометрический	1.00	-
427	540925.09	2180700.38	Картометрический	1.00	-
428	540918.96	2180692.43	Картометрический	1.00	-
429	540916.43	2180689.55	Картометрический	1.00	-
430	540906.03	2180685.05	Картометрический	1.00	-
431	540925.13	2180668.75	Аналитический	0.10	-
432	540997.33	2180614.05	Аналитический	0.10	-
433	541039.96	2180569.91	Аналитический	0.10	-
434	541068.39	2180546.94	Аналитический	0.10	-
435	541078.13	2180537.99	Аналитический	0.10	-
436	541084.60	2180534.83	Аналитический	0.10	-
437	541093.12	2180535.15	Аналитический	0.10	-
438	541100.82	2180539.37	Аналитический	0.10	-
439	541158.71	2180586.53	Аналитический	0.10	-
440	541219.05	2180629.86	Аналитический	0.10	-
419	541237.54	2180645.37	Аналитический	0.10	-
441	540856.24	2181073.27	Картометрический	1.00	-
442	540751.72	2181185.11	Картометрический	1.00	-
443	540750.02	2181186.20	Картометрический	1.00	-
444	540748.65	2181185.68	Картометрический	1.00	-
445	540745.52	2181184.17	Аналитический	0.10	-
446	540742.54	2181180.77	Аналитический	0.10	-
447	540723.66	2181163.98	Аналитический	0.10	-

1	2	3	4	5	6
448	540705.06	2181140.07	Аналитический	0.10	-
449	540691.30	2181125.08	Аналитический	0.10	-
450	540671.34	2181110.20	Аналитический	0.10	-
451	540579.18	2181053.95	Картометрический	1.00	-
452	540584.87	2181048.26	Картометрический	1.00	-
453	540610.51	2181018.08	Картометрический	1.00	-
454	540619.42	2181008.84	Картометрический	1.00	-
455	540622.26	2181011.41	Картометрический	1.00	-
456	540664.42	2180960.83	Картометрический	1.00	-
457	540703.39	2180986.69	Картометрический	1.00	-
458	540743.85	2180962.22	Картометрический	1.00	-
459	540804.47	2180992.82	Картометрический	1.00	-
460	540788.98	2181009.86	Картометрический	1.00	-
441	540856.24	2181073.27	Картометрический	1.00	-
461	541314.14	2179767.48	Картометрический	1.00	-
462	541289.80	2179782.89	Картометрический	1.00	-
463	541288.60	2179787.98	Картометрический	1.00	-
464	541267.49	2179795.08	Картометрический	1.00	-
465	541244.27	2179841.66	Картометрический	1.00	-
466	541216.96	2179880.77	Картометрический	1.00	-
467	541217.94	2179939.72	Картометрический	1.00	-
468	541210.10	2179980.64	Картометрический	1.00	-
469	541207.01	2179985.90	Картометрический	1.00	-
470	541196.31	2179995.17	Картометрический	1.00	-
471	541132.89	2180018.83	Картометрический	1.00	-
472	541105.52	2180028.41	Картометрический	1.00	-
473	541099.75	2180032.93	Картометрический	1.00	-
474	541095.28	2180048.66	Картометрический	1.00	-
475	541067.49	2180059.79	Картометрический	1.00	-
476	540976.68	2180051.70	Картометрический	1.00	-
477	540963.16	2180040.60	Картометрический	1.00	-
478	540948.73	2179977.50	Картометрический	1.00	-
479	540929.85	2179956.39	Картометрический	1.00	-
480	540878.64	2179937.61	Картометрический	1.00	-
481	540835.17	2179910.24	Картометрический	1.00	-
482	540827.81	2179887.53	Картометрический	1.00	-
483	540831.97	2179869.69	Картометрический	1.00	-
484	540827.72	2179845.86	Картометрический	1.00	-
485	540820.18	2179832.86	Картометрический	1.00	-
486	540794.02	2179818.46	Картометрический	1.00	-
487	540764.28	2179822.06	Картометрический	1.00	-
488	540749.98	2179842.88	Картометрический	1.00	-
489	540717.60	2179854.91	Картометрический	1.00	-
490	540701.35	2179870.75	Картометрический	1.00	-
491	540696.57	2179889.52	Картометрический	1.00	-
492	540662.72	2179930.12	Картометрический	1.00	-
493	540636.23	2179951.33	Картометрический	1.00	-

1	2	3	4	5	6
494	540594.80	2179975.59	Картометрический	1.00	-
495	540575.44	2180020.55	Картометрический	1.00	-
496	540569.52	2180044.98	Картометрический	1.00	-
497	540574.32	2180085.74	Картометрический	1.00	-
498	540602.50	2180130.51	Картометрический	1.00	-
499	540638.59	2180145.56	Картометрический	1.00	-
500	540639.52	2180149.41	Картометрический	1.00	-
501	540604.09	2180185.36	Картометрический	1.00	-
502	540598.58	2180196.28	Картометрический	1.00	-
503	540598.29	2180230.53	Картометрический	1.00	-
504	540586.22	2180328.31	Картометрический	1.00	-
505	540588.60	2180381.48	Картометрический	1.00	-
506	540586.28	2180390.87	Картометрический	1.00	-
507	540578.63	2180397.65	Картометрический	1.00	-
508	540520.83	2180424.88	Картометрический	1.00	-
509	540494.16	2180456.98	Картометрический	1.00	-
510	540431.78	2180563.33	Картометрический	1.00	-
511	540415.87	2180577.86	Картометрический	1.00	-
512	540395.14	2180561.32	Картометрический	1.00	-
513	540358.43	2180519.15	Картометрический	1.00	-
514	540287.98	2180532.04	Картометрический	1.00	-
515	540268.51	2180555.15	Картометрический	1.00	-
516	540265.42	2180589.00	Картометрический	1.00	-
517	540261.30	2180603.52	Картометрический	1.00	-
518	540227.30	2180615.07	Картометрический	1.00	-
519	540182.38	2180620.14	Картометрический	1.00	-
520	540171.46	2180615.02	Картометрический	1.00	-
521	540111.92	2180618.80	Картометрический	1.00	-
522	540066.51	2180627.37	Картометрический	1.00	-
523	540009.01	2180650.21	Картометрический	1.00	-
524	539985.99	2180682.39	Аналитический	0.10	-
525	539982.20	2180680.83	Аналитический	0.10	-
526	539973.75	2180715.12	Аналитический	0.10	-
527	539970.50	2180728.95	Аналитический	0.10	-
528	539968.60	2180750.51	Аналитический	0.10	-
529	539966.20	2180757.56	Аналитический	0.10	-
530	539965.95	2180758.31	Аналитический	0.10	-
531	539931.51	2180755.84	Аналитический	0.10	-
532	539830.33	2180700.80	Аналитический	0.10	-
533	539825.02	2180697.76	Аналитический	0.10	-
534	539821.70	2180692.22	Аналитический	0.10	-
535	539831.84	2180677.66	Аналитический	0.10	-
536	539843.56	2180640.55	Аналитический	0.10	-
537	539857.73	2180603.04	Аналитический	0.10	-
538	539877.73	2180570.45	Аналитический	0.10	-
539	539881.95	2180565.31	Аналитический	0.10	-
540	539899.45	2180544.91	Аналитический	0.10	-
541	539910.44	2180534.78	Аналитический	0.10	-

1	2	3	4	5	6
542	539921.14	2180530.01	Аналитический	0.10	-
543	539970.98	2180508.07	Аналитический	0.10	-
544	540045.49	2180483.19	Аналитический	0.10	-
545	540079.17	2180468.74	Аналитический	0.10	-
546	540165.30	2180415.68	Аналитический	0.10	-
547	540286.76	2180330.74	Аналитический	0.10	-
548	540342.83	2180286.01	Аналитический	0.10	-
549	540435.77	2180191.95	Аналитический	0.10	-
550	540449.95	2180171.83	Аналитический	0.10	-
551	540456.97	2180152.02	Аналитический	0.10	-
552	540459.89	2180129.76	Аналитический	0.10	-
553	540462.75	2180114.74	Аналитический	0.10	-
554	540462.89	2180098.51	Аналитический	0.10	-
555	540458.66	2180028.02	Аналитический	0.10	-
556	540459.76	2179982.33	Аналитический	0.10	-
557	540464.40	2179961.71	Аналитический	0.10	-
558	540466.15	2179929.59	Аналитический	0.10	-
559	540479.27	2179883.28	Аналитический	0.10	-
560	540494.68	2179849.78	Аналитический	0.10	-
561	540528.99	2179788.09	Аналитический	0.10	-
562	540534.92	2179778.40	Аналитический	0.10	-
563	540545.97	2179771.29	Аналитический	0.10	-
564	540555.78	2179766.80	Картометрический	1.00	-
565	540575.15	2179756.34	Картометрический	1.00	-
566	540585.22	2179752.08	Картометрический	1.00	-
567	540603.08	2179735.83	Аналитический	0.10	-
568	540615.60	2179728.44	Аналитический	0.10	-
569	540688.75	2179706.80	Аналитический	0.10	-
570	540740.72	2179700.34	Аналитический	0.10	-
571	540780.70	2179688.54	Аналитический	0.10	-
572	540829.79	2179683.63	Аналитический	0.10	-
573	540907.97	2179684.04	Аналитический	0.10	-
574	541004.24	2179683.96	Аналитический	0.10	-
575	541048.11	2179691.64	Аналитический	0.10	-
576	541065.93	2179693.01	Аналитический	0.10	-
577	541071.67	2179696.61	Аналитический	0.10	-
578	541072.64	2179699.93	Аналитический	0.10	-
579	541068.39	2179734.47	Аналитический	0.10	-
580	541070.70	2179765.86	Аналитический	0.10	-
581	541079.80	2179825.81	Аналитический	0.10	-
582	541102.67	2179916.66	Аналитический	0.10	-
583	541095.62	2179943.54	Аналитический	0.10	-
584	541094.94	2180002.52	Аналитический	0.10	-
585	541099.44	2180002.00	Аналитический	0.10	-
586	541099.87	2179944.18	Аналитический	0.10	-
587	541107.00	2179917.68	Аналитический	0.10	-
588	541085.24	2179824.35	Аналитический	0.10	-
589	541076.06	2179764.17	Аналитический	0.10	-

1	2	3	4	5	6
590	541073.98	2179735.06	Аналитический	0.10	-
591	541077.28	2179709.57	Аналитический	0.10	-
592	541081.35	2179692.34	Аналитический	0.10	-
593	541088.58	2179673.48	Аналитический	0.10	-
594	541099.47	2179665.73	Аналитический	0.10	-
595	541114.99	2179649.90	Аналитический	0.10	-
596	541135.26	2179650.87	Аналитический	0.10	-
597	541153.28	2179658.04	Аналитический	0.10	-
598	541171.06	2179665.78	Аналитический	0.10	-
599	541188.58	2179674.09	Аналитический	0.10	-
600	541205.82	2179682.96	Аналитический	0.10	-
601	541223.77	2179690.64	Аналитический	0.10	-
602	541240.46	2179700.63	Аналитический	0.10	-
603	541256.82	2179711.15	Аналитический	0.10	-
604	541271.66	2179723.82	Аналитический	0.10	-
605	541287.26	2179735.34	Аналитический	0.10	-
606	541302.46	2179747.35	Аналитический	0.10	-
607	541312.43	2179765.04	Аналитический	0.10	-
461	541314.14	2179767.48	Картометрический	1.00	-
608	541088.15	2179637.92	Аналитический	0.10	-
609	541083.13	2179660.44	Аналитический	0.10	-
610	541077.32	2179681.72	Аналитический	0.10	-
611	541073.28	2179687.25	Аналитический	0.10	-
612	541064.19	2179688.63	Аналитический	0.10	-
613	541048.11	2179686.73	Аналитический	0.10	-
614	541004.74	2179679.38	Аналитический	0.10	-
615	540906.91	2179679.58	Аналитический	0.10	-
616	540829.28	2179678.73	Аналитический	0.10	-
617	540780.08	2179683.79	Аналитический	0.10	-
618	540739.27	2179695.06	Аналитический	0.10	-
619	540688.03	2179702.05	Аналитический	0.10	-
620	540614.64	2179723.81	Аналитический	0.10	-
621	540600.04	2179730.96	Аналитический	0.10	-
622	540582.90	2179715.67	Картометрический	1.00	-
623	540569.73	2179650.20	Картометрический	1.00	-
624	540501.94	2179596.75	Картометрический	1.00	-
625	540397.39	2179449.09	Картометрический	1.00	-
626	540427.01	2179451.56	Аналитический	0.10	-
627	540849.35	2179565.95	Аналитический	0.10	-
628	540868.60	2179571.36	Аналитический	0.10	-
629	540887.85	2179576.78	Аналитический	0.10	-
630	540897.48	2179579.49	Аналитический	0.10	-
631	540907.65	2179580.27	Аналитический	0.10	-
632	540927.17	2179584.72	Аналитический	0.10	-
633	540946.42	2179590.14	Аналитический	0.10	-
634	540965.68	2179595.56	Аналитический	0.10	-
635	540977.77	2179598.96	Аналитический	0.10	-

1	2	3	4	5	6
636	540984.93	2179600.97	Аналитический	0.10	-
637	541004.18	2179606.39	Аналитический	0.10	-
638	541023.43	2179611.81	Аналитический	0.10	-
639	541042.66	2179617.22	Аналитический	0.10	-
640	541061.79	2179622.70	Аналитический	0.10	-
641	541069.73	2179625.02	Аналитический	0.10	-
642	541080.51	2179629.29	Аналитический	0.10	-
608	541088.15	2179637.92	Аналитический	0.10	-
643	540838.56	2180037.96	Картометрический	1.00	-
644	540818.11	2180084.56	Картометрический	1.00	-
645	540809.44	2180107.68	Аналитический	0.10	-
646	540806.31	2180116.02	Аналитический	0.10	-
647	540820.04	2180189.03	Аналитический	0.10	-
648	540840.20	2180236.33	Аналитический	0.10	-
649	540857.32	2180288.24	Аналитический	0.10	-
650	540865.62	2180335.94	Аналитический	0.10	-
651	540867.85	2180358.40	Аналитический	0.10	-
652	540874.05	2180373.66	Аналитический	0.10	-
653	540909.65	2180416.41	Аналитический	0.10	-
654	540942.86	2180443.02	Аналитический	0.10	-
655	541053.32	2180513.00	Аналитический	0.10	-
656	541077.54	2180524.04	Аналитический	0.10	-
657	541078.87	2180526.72	Аналитический	0.10	-
658	541077.20	2180531.29	Аналитический	0.10	-
659	541065.27	2180543.86	Аналитический	0.10	-
660	541036.41	2180566.80	Аналитический	0.10	-
661	540994.19	2180610.96	Аналитический	0.10	-
662	540922.74	2180665.29	Аналитический	0.10	-
663	540902.25	2180682.72	Картометрический	1.00	-
664	540720.03	2180645.35	Картометрический	1.00	-
665	540641.37	2180851.68	Картометрический	1.00	-
666	540629.05	2180858.69	Аналитический	0.10	-
667	540598.55	2180889.48	Аналитический	0.10	-
668	540610.74	2180899.87	Аналитический	0.10	-
669	540602.96	2180909.00	Аналитический	0.10	-
670	540600.15	2180908.57	Аналитический	0.10	-
671	540590.90	2180899.97	Аналитический	0.10	-
672	540579.82	2180893.64	Аналитический	0.10	-
673	540575.96	2180897.47	Аналитический	0.10	-
674	540558.15	2180929.10	Аналитический	0.10	-
675	540545.73	2180927.64	Аналитический	0.10	-
676	540516.83	2180896.98	Картометрический	1.00	-
677	540486.80	2180929.32	Картометрический	1.00	-
678	540470.98	2180941.21	Картометрический	1.00	-
679	540462.50	2180936.26	Аналитический	0.10	-
680	540430.08	2180909.04	Аналитический	0.10	-
681	540415.91	2180898.10	Аналитический	0.10	-

1	2	3	4	5	6
682	540424.58	2180889.97	Аналитический	0.10	-
683	540416.57	2180882.21	Аналитический	0.10	-
684	540392.49	2180858.88	Аналитический	0.10	-
685	540385.22	2180851.77	Аналитический	0.10	-
686	540371.88	2180862.53	Аналитический	0.10	-
687	540346.03	2180879.83	Аналитический	0.10	-
688	540344.92	2180880.67	Картометрический	1.00	-
689	540328.42	2180861.78	Аналитический	0.10	-
690	540312.81	2180841.55	Аналитический	0.10	-
691	540306.77	2180827.90	Аналитический	0.10	-
692	540300.88	2180811.29	Аналитический	0.10	-
693	540299.26	2180801.22	Аналитический	0.10	-
694	540301.32	2180794.92	Аналитический	0.10	-
695	540317.28	2180769.76	Аналитический	0.10	-
696	540332.52	2180747.98	Аналитический	0.10	-
697	540342.89	2180738.74	Аналитический	0.10	-
698	540372.39	2180728.66	Аналитический	0.10	-
699	540409.99	2180725.41	Аналитический	0.10	-
700	540409.29	2180721.16	Аналитический	0.10	-
701	540371.81	2180724.39	Аналитический	0.10	-
702	540340.94	2180734.50	Аналитический	0.10	-
703	540328.65	2180745.85	Аналитический	0.10	-
704	540270.53	2180769.07	Картометрический	1.00	-
705	540216.46	2180783.64	Картометрический	1.00	-
706	540192.07	2180736.13	Картометрический	1.00	-
707	540186.08	2180661.26	Картометрический	1.00	-
708	540196.76	2180654.82	Картометрический	1.00	-
709	540243.95	2180644.96	Картометрический	1.00	-
710	540294.89	2180624.24	Картометрический	1.00	-
711	540303.66	2180609.00	Картометрический	1.00	-
712	540306.98	2180570.16	Картометрический	1.00	-
713	540347.43	2180563.97	Картометрический	1.00	-
714	540395.03	2180605.83	Картометрический	1.00	-
715	540419.05	2180611.27	Картометрический	1.00	-
716	540436.09	2180598.87	Картометрический	1.00	-
717	540457.39	2180574.07	Картометрический	1.00	-
718	540470.05	2180542.12	Картометрический	1.00	-
719	540486.35	2180512.03	Картометрический	1.00	-
720	540505.82	2180481.67	Картометрический	1.00	-
721	540558.11	2180437.72	Картометрический	1.00	-
722	540573.27	2180427.60	Картометрический	1.00	-
723	540591.74	2180396.60	Картометрический	1.00	-
724	540621.98	2180413.78	Картометрический	1.00	-
725	540654.88	2180433.42	Картометрический	1.00	-
726	540757.80	2180493.89	Картометрический	1.00	-
727	540778.14	2180499.31	Картометрический	1.00	-
728	540815.90	2180455.15	Картометрический	1.00	-
729	540896.28	2180408.28	Картометрический	1.00	-

1	2	3	4	5	6
730	540807.19	2180345.72	Картометрический	1.00	-
731	540824.23	2180258.95	Картометрический	1.00	-
732	540784.18	2180175.61	Картометрический	1.00	-
733	540734.06	2180157.06	Картометрический	1.00	-
734	540753.47	2180111.65	Картометрический	1.00	-
735	540772.88	2180066.25	Картометрический	1.00	-
736	540795.18	2180017.43	Картометрический	1.00	-
643	540838.56	2180037.96	Картометрический	1.00	-
737	540548.42	2181041.61	Аналитический	0.10	-
738	540669.33	2181114.68	Аналитический	0.10	-
739	540687.91	2181128.26	Аналитический	0.10	-
740	540701.47	2181143.33	Аналитический	0.10	-
741	540720.86	2181167.36	Аналитический	0.10	-
742	540738.95	2181183.96	Аналитический	0.10	-
743	540740.57	2181188.74	Аналитический	0.10	-
744	540739.87	2181194.44	Картометрический	1.00	-
745	540738.92	2181197.10	Картометрический	1.00	-
746	540636.15	2181311.62	Картометрический	1.00	-
747	540634.89	2181312.11	Картометрический	1.00	-
748	540633.49	2181311.97	Картометрический	1.00	-
749	540630.49	2181311.47	Картометрический	1.00	-
750	540625.06	2181315.90	Картометрический	1.00	-
751	540626.63	2181318.96	Картометрический	1.00	-
752	540626.17	2181320.72	Картометрический	1.00	-
753	540624.63	2181322.17	Картометрический	1.00	-
754	540617.88	2181324.02	Картометрический	1.00	-
755	540606.20	2181322.27	Картометрический	1.00	-
756	540597.38	2181343.31	Картометрический	1.00	-
757	540601.58	2181346.97	Картометрический	1.00	-
758	540514.16	2181397.48	Картометрический	1.00	-
759	540207.56	2181367.48	Картометрический	1.00	-
760	540092.42	2181314.97	Картометрический	1.00	-
761	540028.38	2181268.72	Картометрический	1.00	-
762	539969.52	2181242.36	Картометрический	1.00	-
763	539974.76	2181231.95	Картометрический	1.00	-
764	539985.12	2181218.24	Картометрический	1.00	-
765	540050.82	2181167.72	Картометрический	1.00	-
766	540062.04	2181144.57	Картометрический	1.00	-
767	540064.85	2181123.31	Картометрический	1.00	-
768	540051.94	2181096.48	Картометрический	1.00	-
769	540017.10	2181061.18	Картометрический	1.00	-
770	539962.68	2181033.19	Картометрический	1.00	-
771	539968.96	2180983.40	Картометрический	1.00	-
772	539998.94	2180915.54	Картометрический	1.00	-
773	540026.45	2180926.39	Картометрический	1.00	-
774	540054.14	2180939.76	Картометрический	1.00	-
775	540061.70	2180923.67	Картометрический	1.00	-

1	2	3	4	5	6
776	540097.24	2180886.00	Картометрический	1.00	-
777	540081.07	2180865.38	Картометрический	1.00	-
778	540131.09	2180823.87	Картометрический	1.00	-
779	540133.73	2180820.82	Картометрический	1.00	-
780	540145.86	2180823.71	Аналитический	0.10	-
781	540185.74	2180835.42	Аналитический	0.10	-
782	540202.58	2180841.48	Аналитический	0.10	-
783	540235.42	2180857.78	Аналитический	0.10	-
784	540268.28	2180875.20	Картометрический	1.00	-
785	540216.96	2180965.95	Картометрический	1.00	-
786	540293.68	2180999.13	Картометрический	1.00	-
787	540332.84	2180960.20	Аналитический	0.10	-
788	540346.74	2180989.80	Аналитический	0.10	-
789	540390.94	2181012.25	Аналитический	0.10	-
790	540387.00	2181017.46	Аналитический	0.10	-
791	540385.27	2181037.14	Аналитический	0.10	-
792	540392.36	2181057.04	Аналитический	0.10	-
793	540406.28	2181058.01	Аналитический	0.10	-
794	540464.64	2181133.31	Картометрический	1.00	-
795	540499.19	2181091.32	Картометрический	1.00	-
796	540522.32	2181074.29	Картометрический	1.00	-
737	540548.42	2181041.61	Аналитический	0.10	-
797	540137.20	2179379.43	Аналитический	0.10	-
798	540162.19	2179429.69	Картометрический	1.00	-
799	540217.57	2179506.86	Картометрический	1.00	-
800	540233.13	2179566.91	Картометрический	1.00	-
801	540283.62	2179673.89	Картометрический	1.00	-
802	540353.45	2179723.70	Картометрический	1.00	-
803	540434.41	2179671.66	Картометрический	1.00	-
804	540462.58	2179682.13	Картометрический	1.00	-
805	540504.43	2179767.42	Картометрический	1.00	-
806	540525.15	2179786.10	Аналитический	0.10	-
807	540491.37	2179847.26	Аналитический	0.10	-
808	540475.16	2179881.74	Аналитический	0.10	-
809	540461.66	2179928.91	Аналитический	0.10	-
810	540460.02	2179962.10	Аналитический	0.10	-
811	540455.37	2179981.74	Аналитический	0.10	-
812	540453.91	2180027.74	Аналитический	0.10	-
813	540458.14	2180097.86	Аналитический	0.10	-
814	540457.64	2180113.21	Аналитический	0.10	-
815	540455.98	2180117.18	Аналитический	0.10	-
816	540452.91	2180117.90	Аналитический	0.10	-
817	540452.50	2180117.65	Аналитический	0.10	-
818	540446.24	2180112.90	Аналитический	0.10	-
819	540407.01	2180091.14	Аналитический	0.10	-
820	540370.08	2180057.48	Аналитический	0.10	-
821	540318.21	2179994.04	Аналитический	0.10	-

1	2	3	4	5	6
822	540294.24	2179956.05	Аналитический	0.10	-
823	540241.00	2179887.18	Аналитический	0.10	-
824	540180.87	2179803.19	Аналитический	0.10	-
825	540162.37	2179762.25	Аналитический	0.10	-
826	540137.24	2179701.30	Аналитический	0.10	-
827	540111.11	2179610.11	Аналитический	0.10	-
828	540071.53	2179487.82	Аналитический	0.10	-
829	540057.90	2179458.74	Аналитический	0.10	-
830	540047.92	2179445.82	Аналитический	0.10	-
831	540038.57	2179439.17	Аналитический	0.10	-
832	540035.30	2179438.04	Аналитический	0.10	-
833	540044.55	2179380.90	Картометрический	1.00	-
834	540049.48	2179358.33	Картометрический	1.00	-
835	540076.48	2179366.83	Аналитический	0.10	-
836	540076.98	2179366.87	Аналитический	0.10	-
837	540120.80	2179377.28	Аналитический	0.10	-
797	540137.20	2179379.43	Аналитический	0.10	-
838	539959.09	2179409.28	Аналитический	0.10	-
839	539959.02	2179415.70	Аналитический	0.10	-
840	539966.62	2179421.89	Аналитический	0.10	-
841	539981.99	2179431.11	Аналитический	0.10	-
842	539990.29	2179434.02	Аналитический	0.10	-
843	539990.30	2179434.63	Картометрический	1.00	-
844	540000.84	2179435.93	Аналитический	0.10	-
845	540026.16	2179440.13	Аналитический	0.10	-
846	540036.76	2179444.00	Аналитический	0.10	-
847	540044.54	2179450.08	Аналитический	0.10	-
848	540053.53	2179461.77	Аналитический	0.10	-
849	540067.10	2179489.67	Аналитический	0.10	-
850	540106.27	2179611.33	Аналитический	0.10	-
851	540132.19	2179703.59	Аналитический	0.10	-
852	540157.27	2179764.76	Аналитический	0.10	-
853	540164.70	2179780.71	Аналитический	0.10	-
854	540161.51	2179785.29	Аналитический	0.10	-
855	540163.90	2179790.71	Аналитический	0.10	-
856	540167.39	2179786.31	Аналитический	0.10	-
857	540176.66	2179806.17	Аналитический	0.10	-
858	540236.86	2179890.55	Аналитический	0.10	-
859	540289.99	2179958.28	Аналитический	0.10	-
860	540314.45	2179995.85	Аналитический	0.10	-
861	540366.17	2180060.05	Аналитический	0.10	-
862	540403.96	2180094.24	Аналитический	0.10	-
863	540442.30	2180117.74	Аналитический	0.10	-
864	540450.51	2180126.48	Аналитический	0.10	-
865	540453.01	2180133.16	Аналитический	0.10	-
866	540450.68	2180149.13	Аналитический	0.10	-
867	540443.72	2180169.56	Аналитический	0.10	-

1	2	3	4	5	6
868	540430.97	2180187.30	Аналитический	0.10	-
869	540338.46	2180281.47	Аналитический	0.10	-
870	540283.36	2180326.26	Аналитический	0.10	-
871	540162.22	2180411.58	Аналитический	0.10	-
872	540076.26	2180464.51	Аналитический	0.10	-
873	540043.45	2180479.07	Аналитический	0.10	-
874	539969.59	2180503.56	Аналитический	0.10	-
875	539919.02	2180525.82	Аналитический	0.10	-
876	539906.15	2180530.48	Аналитический	0.10	-
877	539908.75	2180527.26	Аналитический	0.10	-
878	539899.29	2180529.93	Аналитический	0.10	-
879	539896.64	2180533.10	Аналитический	0.10	-
880	539880.72	2180547.50	Аналитический	0.10	-
881	539866.11	2180562.83	Аналитический	0.10	-
882	539858.49	2180571.11	Аналитический	0.10	-
883	539843.55	2180590.21	Аналитический	0.10	-
884	539835.74	2180606.99	Аналитический	0.10	-
885	539829.43	2180625.49	Аналитический	0.10	-
886	539817.83	2180660.30	Аналитический	0.10	-
887	539814.25	2180688.47	Аналитический	0.10	-
888	539811.17	2180690.44	Аналитический	0.10	-
889	539806.68	2180689.06	Аналитический	0.10	-
890	539776.23	2180677.93	Аналитический	0.10	-
891	539755.02	2180671.72	Аналитический	0.10	-
892	539696.40	2180661.72	Аналитический	0.10	-
893	539652.38	2180657.95	Аналитический	0.10	-
894	539593.26	2180657.43	Аналитический	0.10	-
895	539544.59	2180654.60	Аналитический	0.10	-
896	539464.45	2180636.70	Аналитический	0.10	-
897	539433.24	2180625.69	Аналитический	0.10	-
898	539402.27	2180611.92	Аналитический	0.10	-
899	539395.81	2180607.64	Аналитический	0.10	-
900	539393.47	2180603.17	Аналитический	0.10	-
901	539383.94	2180599.09	Аналитический	0.10	-
902	539384.61	2180603.34	Аналитический	0.10	-
903	539264.19	2180551.15	Аналитический	0.10	-
904	539118.99	2180484.94	Аналитический	0.10	-
905	538948.96	2180412.11	Аналитический	0.10	-
906	538904.61	2180393.64	Аналитический	0.10	-
907	538889.21	2180386.83	Аналитический	0.10	-
908	538886.81	2180383.56	Аналитический	0.10	-
909	538887.52	2180381.32	Аналитический	0.10	-
910	538882.28	2180378.35	Аналитический	0.10	-
911	538881.79	2180379.05	Аналитический	0.10	-
912	538877.94	2180380.43	Аналитический	0.10	-
913	538782.07	2180339.63	Аналитический	0.10	-
914	538744.89	2180323.95	Аналитический	0.10	-
915	538727.88	2180314.24	Аналитический	0.10	-

1	2	3	4	5	6
916	538700.47	2180291.72	Аналитический	0.10	-
917	538692.76	2180283.60	Аналитический	0.10	-
918	538727.27	2180211.92	Картометрический	1.00	-
919	538804.86	2180047.88	Картометрический	5.00	-
920	538861.51	2180035.40	Аналитический	2.50	-
921	538931.85	2180040.94	Аналитический	2.50	-
922	539001.55	2180046.86	Картометрический	5.00	-
923	539070.07	2180062.94	Аналитический	2.50	-
924	539222.34	2180130.38	Картометрический	1.00	-
925	539201.30	2180181.34	Картометрический	1.00	-
926	539231.99	2180192.20	Картометрический	1.00	-
927	539251.36	2180201.88	Картометрический	1.00	-
928	539260.66	2180204.98	Картометрический	1.00	-
929	539282.35	2180206.14	Картометрический	1.00	-
930	539304.14	2180204.11	Картометрический	1.00	-
931	539343.55	2180205.37	Картометрический	1.00	-
932	539375.32	2180203.43	Картометрический	1.00	-
933	539389.26	2180214.28	Картометрический	1.00	-
934	539403.60	2180186.97	Картометрический	1.00	-
935	539405.53	2180146.88	Картометрический	1.00	-
936	539656.13	2180248.50	Картометрический	1.00	-
937	539730.12	2180112.91	Картометрический	1.00	-
938	539747.88	2180097.49	Картометрический	1.00	-
939	539779.59	2180088.45	Картометрический	1.00	-
940	539793.41	2180105.34	Картометрический	1.00	-
941	539803.89	2180116.99	Картометрический	1.00	-
942	539867.35	2180067.83	Картометрический	1.00	-
943	539878.86	2180056.44	Картометрический	1.00	-
944	539870.74	2180047.39	Картометрический	1.00	-
945	539841.36	2180020.06	Картометрический	1.00	-
946	539856.41	2179992.62	Картометрический	1.00	-
947	539885.99	2179913.88	Картометрический	1.00	-
948	539904.78	2179871.17	Картометрический	1.00	-
949	539920.81	2179844.16	Картометрический	1.00	-
950	539932.71	2179816.33	Картометрический	1.00	-
951	539950.33	2179758.67	Картометрический	1.00	-
952	539963.32	2179717.31	Картометрический	1.00	-
953	539961.56	2179680.03	Картометрический	1.00	-
954	539948.32	2179577.28	Картометрический	1.00	-
955	539943.79	2179483.06	Картометрический	1.00	-
956	539949.21	2179403.52	Картометрический	1.00	-
838	539959.09	2179409.28	Аналитический	0.10	-
957	539959.66	2180768.67	Аналитический	0.10	-
958	539962.66	2180777.31	Аналитический	0.10	-
959	539960.07	2180781.04	Аналитический	0.10	-
960	539952.14	2180790.59	Аналитический	0.10	-
961	539943.31	2180803.12	Аналитический	0.10	-

1	2	3	4	5	6
962	539931.38	2180830.25	Аналитический	0.10	-
963	539923.29	2180854.60	Аналитический	0.10	-
964	539907.21	2180896.44	Аналитический	0.10	-
965	539902.44	2180902.24	Аналитический	0.10	-
966	539896.96	2180903.86	Аналитический	0.10	-
967	539875.04	2180895.99	Аналитический	0.10	-
968	539816.02	2180871.81	Аналитический	0.10	-
969	539784.28	2180860.97	Аналитический	0.10	-
970	539777.86	2180857.68	Аналитический	0.10	-
971	539777.07	2180855.80	Аналитический	0.10	-
972	539775.15	2180851.54	Аналитический	0.10	-
973	539803.02	2180771.32	Аналитический	0.10	-
974	539810.76	2180728.46	Аналитический	0.10	-
975	539814.46	2180707.12	Аналитический	0.10	-
976	539816.69	2180702.45	Аналитический	0.10	-
977	539819.39	2180701.79	Аналитический	0.10	-
978	539928.01	2180761.43	Аналитический	0.10	-
957	539959.66	2180768.67	Аналитический	0.10	-
979	539990.42	2180793.52	Картометрический	1.00	-
980	539989.11	2180801.40	Картометрический	1.00	-
981	539984.21	2180811.51	Картометрический	1.00	-
982	539978.60	2180824.70	Картометрический	1.00	-
983	539976.75	2180838.43	Картометрический	1.00	-
984	539975.67	2180852.72	Картометрический	1.00	-
985	539975.51	2180868.85	Картометрический	1.00	-
986	539968.24	2180891.40	Картометрический	1.00	-
987	539957.11	2180926.00	Картометрический	1.00	-
988	539933.91	2180976.05	Картометрический	1.00	-
989	539914.31	2180988.94	Картометрический	1.00	-
990	539889.71	2181010.25	Картометрический	1.00	-
991	539856.59	2181030.01	Картометрический	1.00	-
992	539787.25	2181097.79	Картометрический	1.00	-
993	539745.80	2181119.49	Картометрический	1.00	-
994	539718.10	2181179.72	Картометрический	1.00	-
995	539586.85	2181159.70	Картометрический	1.00	-
996	539468.12	2181161.02	Картометрический	1.00	-
997	539482.47	2181082.08	Картометрический	1.00	-
998	539501.33	2181009.78	Картометрический	1.00	-
999	539500.74	2180955.52	Картометрический	1.00	-
1000	539221.24	2180778.39	Картометрический	1.00	-
1001	539097.93	2180763.21	Картометрический	1.00	-
1002	539046.86	2180747.64	Картометрический	1.00	-
1003	538918.74	2180732.59	Картометрический	1.00	-
1004	538821.38	2180698.45	Картометрический	1.00	-
1005	538710.87	2180686.26	Картометрический	1.00	-
1006	538636.04	2180656.10	Картометрический	1.00	-
1007	538573.49	2180603.12	Картометрический	1.00	-

1	2	3	4	5	6
1008	538531.23	2180584.73	Картометрический	1.00	-
1009	538506.74	2180546.06	Картометрический	1.00	-
1010	538509.60	2180509.82	Картометрический	1.00	-
1011	538581.58	2180428.66	Картометрический	1.00	-
1012	538511.63	2180364.62	Картометрический	1.00	-
1013	538603.15	2180234.67	Картометрический	1.00	-
1014	538669.82	2180273.58	Аналитический	0.10	-
1015	538688.31	2180288.88	Аналитический	0.10	-
1016	538696.98	2180295.98	Аналитический	0.10	-
1017	538724.71	2180319.01	Аналитический	0.10	-
1018	538741.75	2180328.49	Аналитический	0.10	-
1019	538779.76	2180345.06	Аналитический	0.10	-
1020	538901.95	2180398.83	Аналитический	0.10	-
1021	538945.75	2180416.99	Аналитический	0.10	-
1022	539117.04	2180490.63	Аналитический	0.10	-
1023	539261.81	2180556.40	Аналитический	0.10	-
1024	539430.80	2180630.71	Аналитический	0.10	-
1025	539463.36	2180641.53	Аналитический	0.10	-
1026	539542.83	2180660.56	Аналитический	0.10	-
1027	539593.77	2180663.02	Аналитический	0.10	-
1028	539650.90	2180663.76	Аналитический	0.10	-
1029	539696.11	2180667.22	Аналитический	0.10	-
1030	539752.95	2180677.32	Аналитический	0.10	-
1031	539775.10	2180683.55	Аналитический	0.10	-
1032	539804.56	2180695.07	Аналитический	0.10	-
1033	539808.33	2180696.85	Аналитический	0.10	-
1034	539810.52	2180699.94	Аналитический	0.10	-
1035	539809.76	2180705.47	Аналитический	0.10	-
1036	539804.75	2180726.95	Аналитический	0.10	-
1037	539798.77	2180768.99	Аналитический	0.10	-
1038	539768.97	2180852.73	Аналитический	0.10	-
1039	539757.58	2180867.01	Аналитический	0.10	-
1040	539724.56	2180892.82	Аналитический	0.10	-
1041	539687.46	2180922.00	Аналитический	0.10	-
1042	539665.09	2180953.02	Аналитический	0.10	-
1043	539645.71	2180996.34	Аналитический	0.10	-
1044	539634.42	2181017.91	Аналитический	0.10	-
1045	539608.29	2181041.82	Аналитический	0.10	-
1046	539540.47	2181061.73	Аналитический	0.10	-
1047	539511.56	2181097.40	Аналитический	0.10	-
1048	539506.28	2181137.38	Аналитический	0.10	-
1049	539510.92	2181138.00	Аналитический	0.10	-
1050	539515.80	2181099.15	Аналитический	0.10	-
1051	539542.38	2181065.82	Аналитический	0.10	-
1052	539610.20	2181045.76	Аналитический	0.10	-
1053	539637.99	2181020.34	Аналитический	0.10	-
1054	539649.47	2180998.67	Аналитический	0.10	-
1055	539669.40	2180955.16	Аналитический	0.10	-

1	2	3	4	5	6
1056	539690.63	2180926.16	Аналитический	0.10	-
1057	539727.16	2180896.70	Аналитический	0.10	-
1058	539764.42	2180867.44	Аналитический	0.10	-
1059	539770.92	2180864.95	Аналитический	0.10	-
1060	539773.12	2180864.11	Аналитический	0.10	-
1061	539783.21	2180865.48	Аналитический	0.10	-
1062	539814.42	2180876.56	Аналитический	0.10	-
1063	539872.82	2180900.09	Аналитический	0.10	-
1064	539896.30	2180908.07	Аналитический	0.10	-
1065	539904.48	2180907.31	Аналитический	0.10	-
1066	539911.44	2180898.01	Аналитический	0.10	-
1067	539927.58	2180856.57	Аналитический	0.10	-
1068	539936.11	2180832.22	Аналитический	0.10	-
1069	539948.28	2180805.67	Аналитический	0.10	-
1070	539956.89	2180794.94	Аналитический	0.10	-
1071	539967.45	2180785.10	Аналитический	0.10	-
1072	539985.06	2180791.43	Аналитический	0.10	-
979	539990.42	2180793.52	Картометрический	1.00	-

3. Сведения о характерных точках части (частей) границы объекта

Обозначение характерных точек части границы	Координаты, м		Метод определения координат характерной точки	Средняя квадратическая погрешность положения характерной точки (Mt), м	Описание обозначения точки на местности (при наличии)
	X	Y			
1	2	3	4	5	6
Часть №					
-	-	-	-	-	-

Раздел 3

Сведения о местоположении измененных (уточненных) границ объекта							
1. Система координат: -							
2. Сведения о характерных точках границ объекта							
Обозначение характерных точек границ	Существующие координаты, м		Измененные (уточненные) координаты, м		Метод определения координат характерной точки	Средняя квадратическая погрешность положения характерной точки (Mt), м	Описание обозначения точки на местности (при наличии)
	X	Y	X	Y			
1	2	3	4	5	6	7	8
-	-	-	-	-	-	-	-
3.Сведения о характерных точках части (частей) границы объекта							
Часть №							
-	-	-	-	-	-	-	-

Раздел 4

План границ объекта

Схема расположения листов плана границ объекта

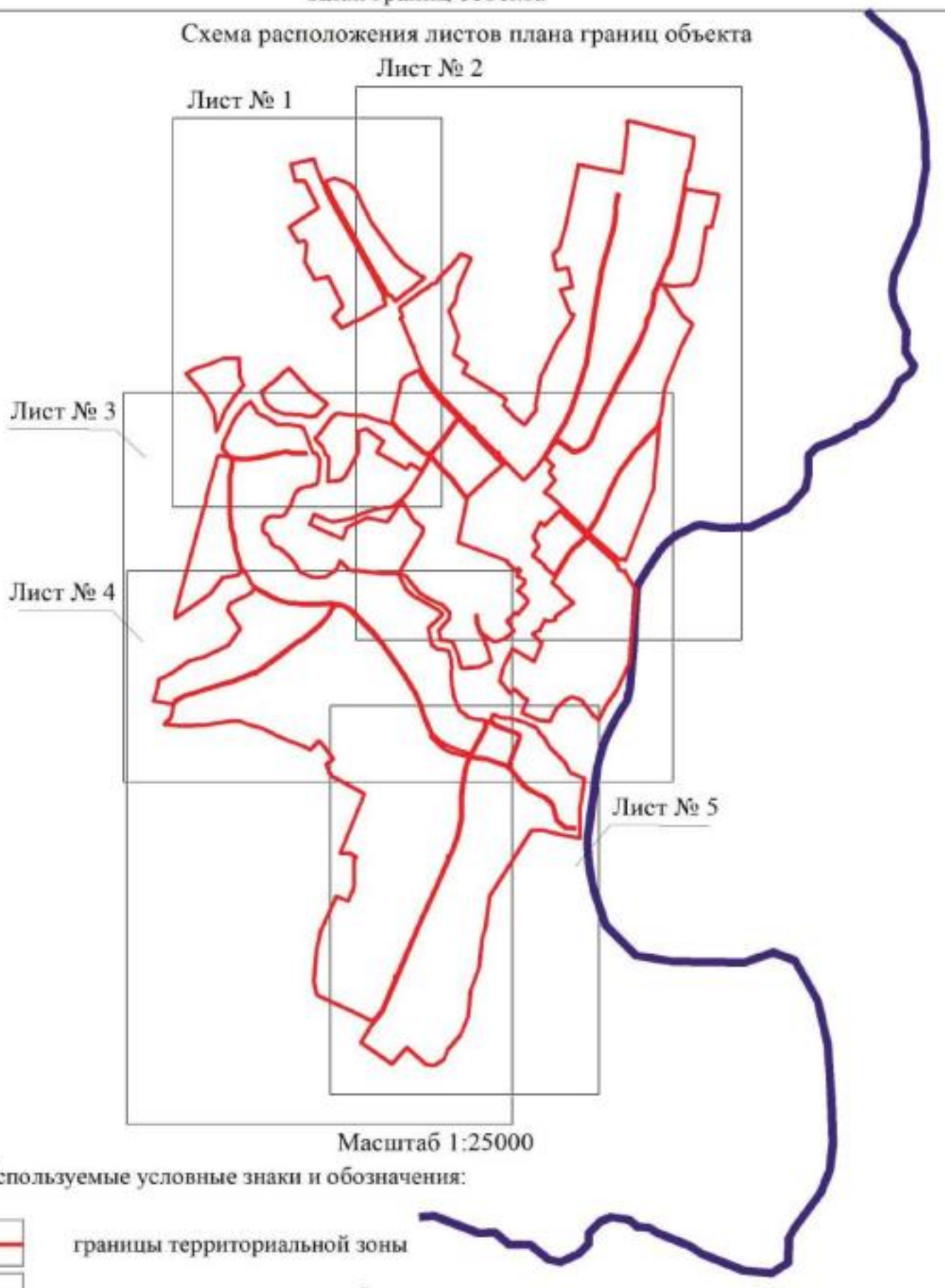

Масштаб 1:25000

Используемые условные знаки и обозначения:

границы территориальной зоны

границы муниципального образования

Лист № 1 — область и номер листа плана границ объекта

Заместитель руководителя БУВО «Нормативно-проектный центр»

Подпись _____ А.В. Ромашов Дата « 16 » декабря 2020 г.

Место для оттиска печати (при наличии) лица, составившего описание местоположения границ объекта

План границ объекта

Лист № 1

Масштаб 1:2000

План границы объекта

Лист № 1

Используемые условные знаки и обозначения

граница территориальной зоны

граница муниципального образования

характерные точки границы территориальной зоны

Масштаб 1:2000

Заместитель руководителя КУМИ муниципально-правовой центр

Подпись _____ А.Н. Романова Дата « 16 » ____ноября____ 2020 г.

Место для отметки лица, ответственного за ведение реестра, содержащего сведения местоположения границ объекта

ОПИСАНИЕ МЕСТОПОЛОЖЕНИЯ ГРАНИЦ

Общественно-деловая зона села Большой Самовец – ОД/1

(наименование объекта, местоположение границ которого описано
(далее - объект)

Раздел 1

Сведения об объекте		
№ п/п	Характеристики объекта	Описание характеристик
1	2	3
1	Местоположение объекта	Воронежская область, Эртильский муниципальный район, Самовецкое сельское поселение, село Большой Самовец
2	Площадь объекта ± величина погрешности определения площади (Р ± Дельта Р)	57308+/-4189 м²
3	Иные характеристики объекта	-

Раздел 2

Сведения о местоположении границ объекта					
1. Система координат: МСК - 36, зона 2					
2. Сведения о характерных точках границ объекта					
Обозначение характерных точек границ	Координаты, м		Метод определения координат характерной точки	Средняя квадратическая погрешность положения характерной точки (Mt), м	Описание обозначения точки на местности (при наличии)
	X	Y			
1	2	3	4	5	6
1	541574.76	2180160.41	Картометрический	1.00	-
2	541525.77	2180189.89	Картометрический	1.00	-
3	541506.68	2180148.79	Картометрический	1.00	-
4	541557.44	2180127.44	Картометрический	1.00	-
1	541574.76	2180160.41	Картометрический	1.00	-
5	540701.34	2180904.64	Картометрический	1.00	-
6	540664.42	2180960.83	Картометрический	1.00	-
7	540622.26	2181011.41	Картометрический	1.00	-
8	540619.42	2181008.84	Картометрический	1.00	-
9	540610.51	2181018.08	Картометрический	1.00	-
10	540584.87	2181048.26	Картометрический	1.00	-
11	540579.18	2181053.95	Картометрический	1.00	-
12	540550.79	2181036.63	Аналитический	0.10	-
13	540465.48	2180980.21	Аналитический	0.10	-
14	540459.28	2180974.22	Аналитический	0.10	-
15	540459.51	2180969.50	Аналитический	0.10	-
16	540459.87	2180968.99	Аналитический	0.10	-
17	540458.56	2180968.13	Аналитический	0.10	-
18	540454.60	2180965.86	Аналитический	0.10	-
19	540452.26	2180967.79	Аналитический	0.10	-
20	540446.43	2180967.93	Аналитический	0.10	-
21	540415.81	2180965.96	Аналитический	0.10	-
22	540407.13	2180950.39	Аналитический	0.10	-
23	540399.98	2180940.19	Аналитический	0.10	-
24	540390.93	2180933.23	Аналитический	0.10	-
25	540368.05	2180917.92	Аналитический	0.10	-
26	540363.51	2180913.03	Аналитический	0.10	-
27	540359.48	2180905.32	Аналитический	0.10	-
28	540354.41	2180891.55	Аналитический	0.10	-
29	540344.92	2180880.67	Аналитический	0.10	-
30	540346.03	2180879.83	Аналитический	0.10	-
31	540371.88	2180862.53	Аналитический	0.10	-
32	540385.22	2180851.77	Аналитический	0.10	-
33	540392.49	2180858.88	Аналитический	0.10	-

1	2	3	4	5	6
34	540416.57	2180882.21	Аналитический	0.10	-
35	540424.58	2180889.97	Аналитический	0.10	-
36	540415.91	2180898.10	Аналитический	0.10	-
37	540430.08	2180909.04	Аналитический	0.10	-
38	540462.50	2180936.26	Аналитический	0.10	-
39	540470.98	2180941.21	Картометрический	1.00	-
40	540486.80	2180929.32	Картометрический	1.00	-
41	540516.83	2180896.98	Картометрический	1.00	-
42	540545.73	2180927.64	Аналитический	0.10	-
43	540558.15	2180929.10	Аналитический	0.10	-
44	540575.96	2180897.47	Аналитический	0.10	-
45	540579.82	2180893.64	Аналитический	0.10	-
46	540590.90	2180899.97	Аналитический	0.10	-
47	540600.15	2180908.57	Аналитический	0.10	-
48	540602.96	2180909.00	Аналитический	0.10	-
49	540610.74	2180899.87	Аналитический	0.10	-
50	540598.55	2180889.48	Аналитический	0.10	-
51	540629.05	2180858.69	Аналитический	0.10	-
52	540641.37	2180851.68	Картометрический	1.00	-
5	540701.34	2180904.64	Картометрический	1.00	-
53	540548.42	2181041.61	Аналитический	0.10	-
54	540522.32	2181074.29	Картометрический	1.00	-
55	540499.19	2181091.32	Картометрический	1.00	-
56	540464.64	2181133.31	Картометрический	1.00	-
57	540406.28	2181058.01	Аналитический	0.10	-
58	540403.83	2181052.91	Аналитический	0.10	-
59	540401.66	2181046.32	Аналитический	0.10	-
60	540401.01	2181036.82	Аналитический	0.10	-
61	540404.76	2181011.04	Аналитический	0.10	-
62	540410.63	2180971.22	Аналитический	0.10	-
63	540443.83	2180974.68	Аналитический	0.10	-
64	540461.80	2180986.15	Аналитический	0.10	-
53	540548.42	2181041.61	Аналитический	0.10	-
65	540364.79	2180924.75	Аналитический	0.10	-
66	540393.44	2180942.93	Аналитический	0.10	-
67	540399.83	2180951.54	Аналитический	0.10	-
68	540402.80	2180962.74	Аналитический	0.10	-
69	540395.69	2181005.05	Аналитический	0.10	-
70	540390.94	2181012.25	Аналитический	0.10	-
71	540346.74	2180989.80	Аналитический	0.10	-
72	540332.84	2180960.20	Аналитический	0.10	-
73	540362.92	2180935.29	Аналитический	0.10	-
65	540364.79	2180924.75	Аналитический	0.10	-
74	540049.48	2179358.33	Картометрический	5.00	-
75	540044.55	2179380.90	Картометрический	5.00	-

1	2	3	4	5	6
76	540035.30	2179438.04	Аналитический	0.10	-
77	540034.96	2179440.13	Аналитический	0.10	-
78	540000.84	2179435.93	Аналитический	0.10	-
79	539990.30	2179434.63	Картометрический	1.00	-
80	539990.29	2179434.02	Аналитический	0.10	-
81	539990.25	2179428.39	Аналитический	0.10	-
82	539983.18	2179425.79	Аналитический	0.10	-
83	539969.44	2179417.74	Аналитический	0.10	-
84	539962.11	2179412.01	Аналитический	0.10	-
85	539959.09	2179409.28	Аналитический	0.10	-
86	539949.21	2179403.52	Картометрический	1.00	-
87	539947.91	2179377.14	Картометрический	1.00	-
88	539956.98	2179366.35	Картометрический	5.00	-
89	539980.82	2179338.04	Аналитический	0.10	-
74	540049.48	2179358.33	Картометрический	5.00	-

3. Сведения о характерных точках части (частей) границы объекта

Обозначение характерных точек части границы	Координаты, м		Метод определения координат характерной точки	Средняя квадратическая погрешность положения характерной точки (Mt), м	Описание обозначения точки на местности (при наличии)
	X	Y			
1	2	3	4	5	6
Часть №					
-	-	-	-	-	-

Раздел 3

Сведения о местоположении измененных (уточненных) границ объекта							
1. Система координат: -							
2. Сведения о характерных точках границ объекта							
Обозначение характерных точек границ	Существующие координаты, м		Измененные (уточненные) координаты, м		Метод определения координат характерной точки	Средняя квадратическая погрешность положения характерной точки (Mt), м	Описание обозначения точки на местности (при наличии)
	X	Y	X	Y			
1	2	3	4	5	6	7	8
-	-	-	-	-	-	-	-
3.Сведения о характерных точках части (частей) границы объекта							
Часть №							
-	-	-	-	-	-	-	-

Раздел 4

План границ объекта

Схема расположения листов плана границ объекта

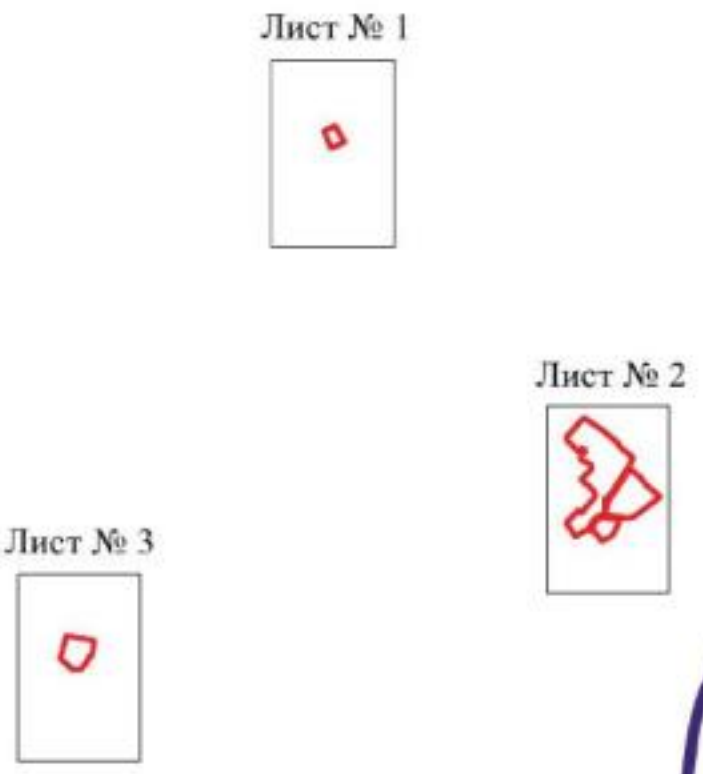

Масштаб 1:25000

Используемые условные знаки и обозначения:

границы территориальной зоны

границы муниципального образования

Лист № 1 — область и номер листа плана границ объекта

Заместитель руководителя БУВО «Нормативно-проектный центр»

Подпись _____ А.В. Ромашов Дата « 16 » декабря 2020 г.

Место для оттиска печати (при наличии) лица, составившего описание местоположения границ объекта

План границ объекта

Лист № 1

Масштаб 1:2000

Используемые условные знаки и обозначения:

	границы территориальной зоны
• 1	характерная точка границ территориальной зоны

Заместитель руководителя БУВО «Нормативно-проектный центр»

Подпись _____ А.В. Ромашов Дата « 16 » декабря 2020 г.

Место для оттиска печати (при наличии) лица, составившего описание местоположения границ объекта

План границ объекта

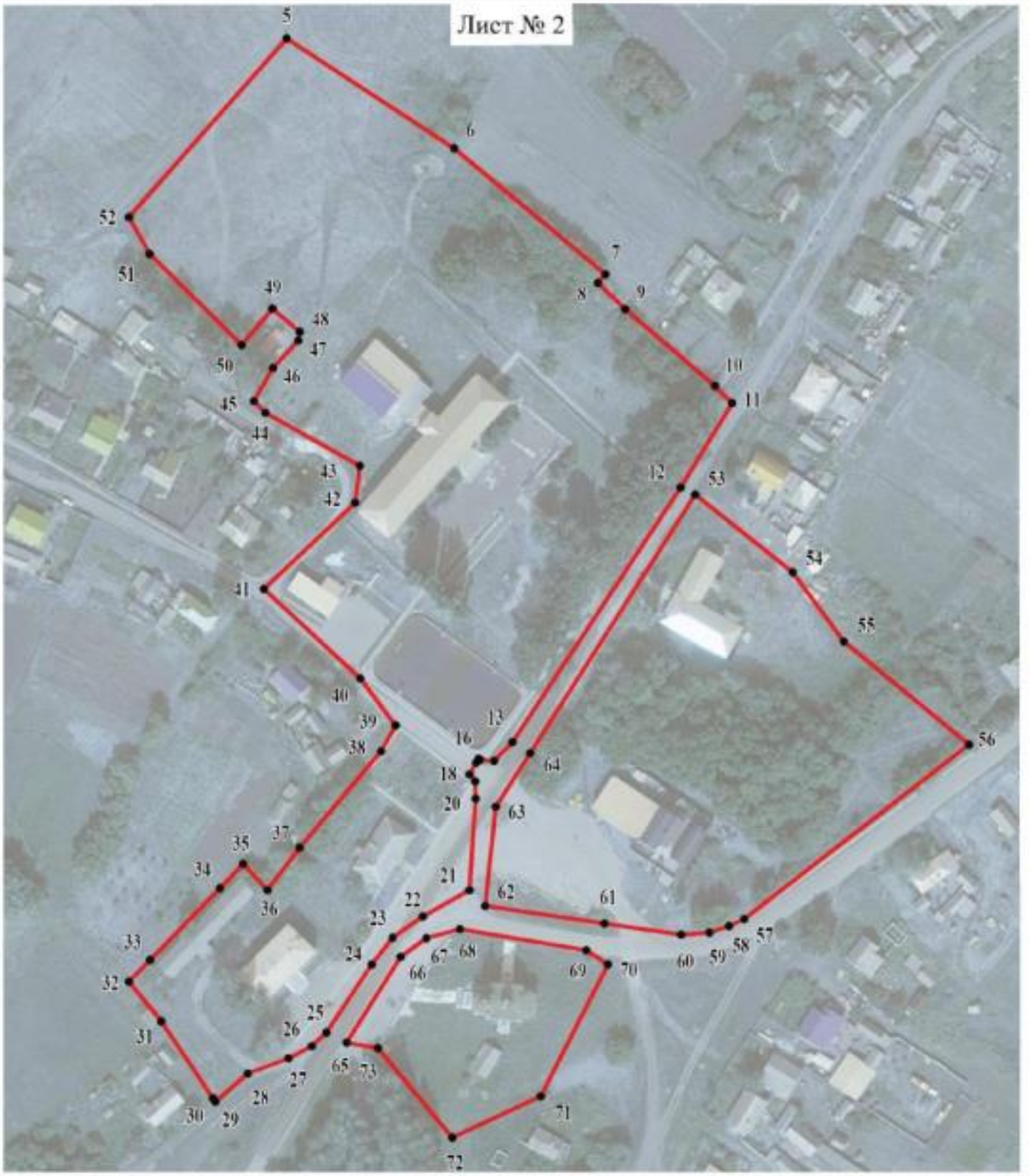

Масштаб 1:2000

Используемые условные знаки и обозначения:

границы территориальной зоны

• 10 характерная точка границ территориальной зоны

Заместитель руководителя БУВО «Нормативно-проектный центр»

Подпись _____ А.В. Ромашов Дата « 16 » декабря 2020 г.

Место для оттиска печати (при наличии) лица, составившего описание местоположения границ объекта

План границ объекта

Лист № 3

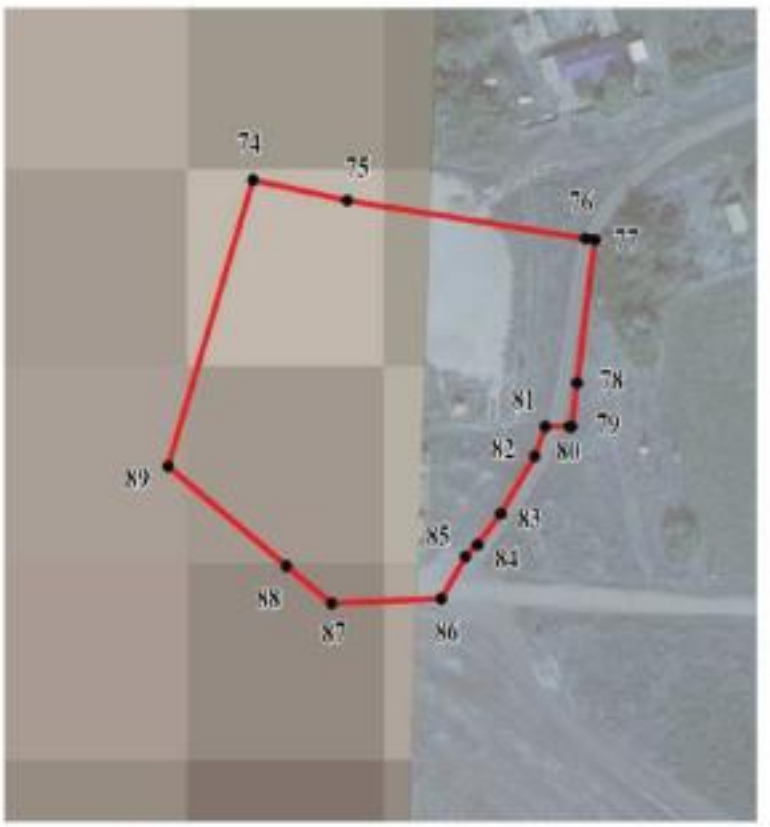

Масштаб 1:2000

Используемые условные знаки и обозначения:

	границы территориальной зоны
• 75	характерная точка границ территориальной зоны

Заместитель руководителя БУВО «Нормативно-проектный центр»

Подпись _____ А.В. Ромашов Дата « 16 » декабря 2020 г.

Место для оттиска печати (при наличии) лица, составившего описание местоположения границ объекта

ОПИСАНИЕ МЕСТОПОЛОЖЕНИЯ ГРАНИЦ

Зона улиц, дорог, инженерной и транспортной инфраструктуры
села Большой Самовец – ИТ1/1

(наименование объекта, местоположение границ которого описано
(далее - объект)

Раздел 1

Сведения об объекте		
№ п/п	Характеристики объекта	Описание характеристик
1	2	3
1	Местоположение объекта	Воронежская область, Эртильский муниципальный район, Самовецкое сельское поселение, село Большой Самовец
2	Площадь объекта ± величина погрешности определения площади (Р ± Дельта Р)	166160+/-7133 м²
3	Иные характеристики объекта	-

Раздел 2

Сведения о местоположении границ объекта					
1. Система координат: МСК - 36, зона 2					
2. Сведения о характерных точках границ объекта					
Обозначение характерных точек границ	Координаты, м		Метод определения координат характерной точки	Средняя квадратическая погрешность положения характерной точки (Mt), м	Описание обозначения точки на местности (при наличии)
	X	Y			
1	2	3	4	5	6
1	542589.65	2180933.14	Аналитический	0.10	-
2	542582.29	2180971.65	Аналитический	0.10	-
3	542330.71	2180895.85	Аналитический	0.10	-
4	542316.76	2180880.35	Аналитический	0.10	-
5	542233.59	2180849.87	Аналитический	0.10	-
6	542204.81	2180812.10	Аналитический	0.10	-
7	542186.01	2180804.60	Аналитический	0.10	-
8	542168.77	2180793.14	Аналитический	0.10	-
9	542150.08	2180785.03	Аналитический	0.10	-
10	542131.52	2180776.50	Аналитический	0.10	-
11	542113.16	2180767.56	Аналитический	0.10	-
12	542095.00	2180758.21	Аналитический	0.10	-
13	542077.06	2180748.45	Аналитический	0.10	-
14	542058.83	2180739.16	Аналитический	0.10	-
15	542041.32	2180728.60	Аналитический	0.10	-
16	542024.05	2180717.65	Аналитический	0.10	-
17	542007.03	2180706.32	Аналитический	0.10	-
18	541990.27	2180694.60	Аналитический	0.10	-
19	541973.18	2180683.32	Аналитический	0.10	-
20	541956.94	2180670.85	Аналитический	0.10	-
21	541940.98	2180658.03	Аналитический	0.10	-
22	541925.32	2180644.85	Аналитический	0.10	-
23	541908.64	2180632.82	Аналитический	0.10	-
24	541893.58	2180619.04	Аналитический	0.10	-
25	541878.77	2180604.98	Аналитический	0.10	-
26	541864.22	2180590.66	Аналитический	0.10	-
27	541849.93	2180576.07	Аналитический	0.10	-
28	541835.91	2180561.23	Аналитический	0.10	-
29	541830.62	2180561.40	Аналитический	0.10	-
30	541823.83	2180558.42	Аналитический	0.10	-
31	541816.94	2180550.80	Аналитический	0.10	-
32	541817.13	2180546.50	Аналитический	0.10	-
33	541809.45	2180530.13	Аналитический	0.10	-
34	541796.27	2180514.56	Аналитический	0.10	-
35	541787.41	2180497.81	Аналитический	0.10	-

1	2	3	4	5	6
36	541787.04	2180497.31	Аналитический	0.10	-
37	541717.19	2180402.26	Аналитический	0.10	-
38	541710.39	2180396.94	Аналитический	0.10	-
39	541700.29	2180401.16	Аналитический	0.10	-
40	541680.28	2180409.53	Аналитический	0.10	-
41	541674.14	2180412.54	Аналитический	0.10	-
42	541669.00	2180402.11	Аналитический	0.10	-
43	541654.03	2180409.82	Картометрический	1.00	-
44	541553.68	2180450.52	Картометрический	1.00	-
45	541551.10	2180452.42	Картометрический	1.00	-
46	541550.41	2180457.27	Картометрический	1.00	-
47	541543.89	2180458.83	Картометрический	1.00	-
48	541541.18	2180456.40	Картометрический	1.00	-
49	541539.16	2180456.41	Картометрический	1.00	-
50	541468.21	2180483.53	Картометрический	1.00	-
51	541435.86	2180500.08	Картометрический	1.00	-
52	541404.23	2180520.51	Картометрический	1.00	-
53	541371.90	2180544.43	Картометрический	1.00	-
54	541339.60	2180571.76	Картометрический	1.00	-
55	541208.10	2180697.69	Картометрический	1.00	-
56	541207.16	2180699.32	Картометрический	1.00	-
57	541207.33	2180701.54	Картометрический	1.00	-
58	541209.53	2180708.75	Картометрический	1.00	-
59	541201.45	2180715.98	Картометрический	1.00	-
60	541195.10	2180713.38	Картометрический	1.00	-
61	541193.10	2180713.20	Картометрический	1.00	-
62	541191.44	2180714.10	Картометрический	1.00	-
63	541100.56	2180803.63	Картометрический	1.00	-
64	541100.59	2180808.73	Картометрический	1.00	-
65	541102.21	2180813.31	Картометрический	1.00	-
66	541095.02	2180820.24	Картометрический	1.00	-
67	541090.49	2180818.54	Картометрический	1.00	-
68	541088.63	2180818.45	Картометрический	1.00	-
69	541087.15	2180819.26	Картометрический	1.00	-
70	540983.94	2180921.30	Аналитический	0.10	-
71	540983.73	2180923.40	Аналитический	0.10	-
72	540988.34	2180929.48	Аналитический	0.10	-
73	541045.77	2180983.25	Аналитический	0.10	-
74	541081.26	2181008.12	Аналитический	0.10	-
75	541169.14	2181060.05	Аналитический	0.10	-
76	541226.86	2181095.05	Аналитический	0.10	-
77	541284.04	2181121.56	Аналитический	0.10	-
78	541353.06	2181144.79	Аналитический	0.10	-
79	541477.13	2181185.06	Аналитический	0.10	-
80	541657.96	2181213.80	Аналитический	0.10	-
81	541785.79	2181233.01	Аналитический	0.10	-
82	541825.24	2181243.15	Аналитический	0.10	-
83	541868.66	2181247.85	Аналитический	0.10	-

1	2	3	4	5	6
84	542039.75	2181296.99	Аналитический	0.10	-
85	542109.36	2181309.66	Аналитический	0.10	-
86	542151.54	2181310.22	Аналитический	0.10	-
87	542192.39	2181318.48	Аналитический	0.10	-
88	542190.96	2181325.14	Аналитический	0.10	-
89	542150.21	2181315.89	Аналитический	0.10	-
90	542108.08	2181315.41	Аналитический	0.10	-
91	542038.37	2181302.61	Аналитический	0.10	-
92	541867.80	2181253.73	Аналитический	0.10	-
93	541824.36	2181249.16	Аналитический	0.10	-
94	541784.32	2181238.67	Аналитический	0.10	-
95	541657.17	2181219.44	Аналитический	0.10	-
96	541474.96	2181190.35	Аналитический	0.10	-
97	541351.43	2181150.50	Аналитический	0.10	-
98	541282.82	2181127.16	Аналитический	0.10	-
99	541224.11	2181099.81	Аналитический	0.10	-
100	541166.10	2181064.58	Аналитический	0.10	-
101	541160.04	2181061.27	Аналитический	0.10	-
102	541155.21	2181065.94	Аналитический	0.10	-
103	541141.10	2181084.34	Аналитический	0.10	-
104	541129.68	2181101.45	Аналитический	0.10	-
105	541110.58	2181125.09	Аналитический	0.10	-
106	541106.28	2181135.70	Аналитический	0.10	-
107	541108.80	2181150.10	Аналитический	0.10	-
108	541118.11	2181172.42	Аналитический	0.10	-
109	541133.38	2181190.16	Аналитический	0.10	-
110	541155.72	2181206.20	Аналитический	0.10	-
111	541264.33	2181251.14	Аналитический	0.10	-
112	541411.47	2181324.89	Аналитический	0.10	-
113	541553.26	2181403.14	Аналитический	0.10	-
114	541623.37	2181434.14	Аналитический	0.10	-
115	541660.03	2181441.33	Аналитический	0.10	-
116	541694.35	2181456.66	Аналитический	0.10	-
117	541721.65	2181464.83	Аналитический	0.10	-
118	541775.41	2181472.21	Аналитический	0.10	-
119	541815.31	2181491.61	Аналитический	0.10	-
120	541892.82	2181521.32	Аналитический	0.10	-
121	541926.08	2181540.83	Аналитический	0.10	-
122	541966.39	2181550.07	Аналитический	0.10	-
123	542032.19	2181565.77	Аналитический	0.10	-
124	542159.49	2181590.61	Аналитический	0.10	-
125	542219.88	2181601.08	Аналитический	0.10	-
126	542293.40	2181614.22	Аналитический	0.10	-
127	542291.93	2181619.28	Аналитический	0.10	-
128	542218.07	2181606.58	Аналитический	0.10	-
129	542158.31	2181595.43	Аналитический	0.10	-
130	542029.85	2181570.68	Аналитический	0.10	-
131	541965.12	2181555.17	Аналитический	0.10	-

1	2	3	4	5	6
132	541924.38	2181545.33	Аналитический	0.10	-
133	541890.89	2181525.75	Аналитический	0.10	-
134	541813.20	2181496.87	Аналитический	0.10	-
135	541773.63	2181477.64	Аналитический	0.10	-
136	541720.65	2181471.29	Аналитический	0.10	-
137	541691.92	2181461.18	Аналитический	0.10	-
138	541658.52	2181446.62	Аналитический	0.10	-
139	541621.51	2181439.13	Аналитический	0.10	-
140	541550.66	2181408.43	Аналитический	0.10	-
141	541408.13	2181330.82	Аналитический	0.10	-
142	541261.85	2181256.69	Аналитический	0.10	-
143	541152.90	2181211.72	Аналитический	0.10	-
144	541130.13	2181195.53	Аналитический	0.10	-
145	541112.67	2181174.87	Аналитический	0.10	-
146	541103.19	2181152.13	Аналитический	0.10	-
147	541099.83	2181135.21	Аналитический	0.10	-
148	541105.44	2181121.97	Аналитический	0.10	-
149	541125.06	2181098.18	Аналитический	0.10	-
150	541136.31	2181080.97	Аналитический	0.10	-
151	541140.81	2181072.42	Аналитический	0.10	-
152	541141.71	2181060.57	Аналитический	0.10	-
153	541136.59	2181050.70	Аналитический	0.10	-
154	541128.98	2181043.79	Аналитический	0.10	-
155	541077.51	2181013.41	Аналитический	0.10	-
156	541042.38	2180987.84	Аналитический	0.10	-
157	541009.63	2180957.56	Аналитический	0.10	-
158	540995.15	2180942.20	Аналитический	0.10	-
159	540994.09	2180943.20	Аналитический	0.10	-
160	540983.81	2180933.69	Аналитический	0.10	-
161	540978.61	2180931.14	Аналитический	0.10	-
162	540974.63	2180932.42	Аналитический	0.10	-
163	540968.05	2180940.27	Картометрический	1.00	-
164	540947.72	2180971.56	Картометрический	1.00	-
165	540929.29	2181011.46	Картометрический	1.00	-
166	540914.84	2181035.29	Картометрический	1.00	-
167	540899.52	2181053.23	Картометрический	1.00	-
168	540768.21	2181189.00	Картометрический	1.00	-
169	540767.36	2181190.66	Картометрический	1.00	-
170	540767.85	2181191.91	Картометрический	1.00	-
171	540769.31	2181195.47	Аналитический	0.10	-
172	540807.22	2181223.37	Аналитический	0.10	-
173	540888.71	2181264.11	Аналитический	0.10	-
174	540922.99	2181276.60	Аналитический	0.10	-
175	540972.41	2181300.57	Аналитический	0.10	-
176	541022.26	2181327.28	Аналитический	0.10	-
177	541088.61	2181376.01	Аналитический	0.10	-
178	541101.96	2181385.81	Картометрический	1.00	-
179	541134.71	2181416.10	Картометрический	1.00	-

1	2	3	4	5	6
180	541157.41	2181437.00	Аналитический	0.10	-
181	541179.97	2181455.62	Аналитический	0.10	-
182	541192.94	2181469.75	Аналитический	0.10	-
183	541201.02	2181478.55	Аналитический	0.10	-
184	541211.03	2181486.42	Аналитический	0.10	-
185	541221.28	2181492.18	Аналитический	0.10	-
186	541255.03	2181501.73	Аналитический	0.10	-
187	541274.64	2181505.14	Аналитический	0.10	-
188	541301.20	2181509.77	Аналитический	0.10	-
189	541317.02	2181509.88	Картометрический	1.00	-
190	541316.22	2181514.26	Картометрический	1.00	-
191	541301.25	2181514.17	Картометрический	1.00	-
192	541253.57	2181506.04	Картометрический	1.00	-
193	541232.34	2181499.62	Аналитический	0.10	-
194	541221.94	2181496.48	Картометрический	1.00	-
195	541220.44	2181496.08	Картометрический	1.00	-
196	541208.65	2181490.09	Картометрический	1.00	-
197	541198.55	2181482.23	Картометрический	1.00	-
198	541177.03	2181458.50	Картометрический	1.00	-
199	541154.72	2181440.25	Картометрический	1.00	-
200	541100.07	2181389.78	Картометрический	1.00	-
201	541084.32	2181378.24	Аналитический	0.10	-
202	541020.39	2181331.27	Аналитический	0.10	-
203	540970.03	2181304.02	Аналитический	0.10	-
204	540921.03	2181280.71	Аналитический	0.10	-
205	540887.11	2181268.15	Аналитический	0.10	-
206	540805.00	2181227.24	Аналитический	0.10	-
207	540767.19	2181201.67	Аналитический	0.10	-
208	540763.31	2181201.81	Аналитический	0.10	-
209	540759.61	2181201.14	Картометрический	1.00	-
210	540757.88	2181201.09	Картометрический	1.00	-
211	540756.74	2181201.86	Картометрический	1.00	-
212	540647.70	2181323.29	Картометрический	1.00	-
213	540646.68	2181328.96	Картометрический	1.00	-
214	540651.80	2181343.30	Картометрический	1.00	-
215	540644.67	2181353.82	Картометрический	1.00	-
216	540644.13	2181354.61	Картометрический	1.00	-
217	540641.25	2181358.85	Картометрический	1.00	-
218	540629.62	2181360.03	Картометрический	1.00	-
219	540622.84	2181363.14	Аналитический	0.20	-
220	540604.50	2181355.84	Аналитический	0.20	-
221	540601.58	2181346.97	Картометрический	1.00	-
222	540597.38	2181343.31	Картометрический	1.00	-
223	540606.20	2181322.27	Картометрический	1.00	-
224	540617.88	2181324.02	Картометрический	1.00	-
225	540624.63	2181322.17	Картометрический	1.00	-
226	540626.17	2181320.72	Картометрический	1.00	-
227	540626.63	2181318.96	Картометрический	1.00	-

1	2	3	4	5	6
228	540625.06	2181315.90	Картометрический	1.00	-
229	540630.49	2181311.47	Картометрический	1.00	-
230	540633.49	2181311.97	Картометрический	1.00	-
231	540634.89	2181312.11	Картометрический	1.00	-
232	540636.15	2181311.62	Картометрический	1.00	-
233	540738.92	2181197.10	Картометрический	1.00	-
234	540739.87	2181194.44	Картометрический	1.00	-
235	540740.57	2181188.74	Аналитический	0.10	-
236	540738.95	2181183.96	Аналитический	0.10	-
237	540720.86	2181167.36	Аналитический	0.10	-
238	540701.47	2181143.33	Аналитический	0.10	-
239	540687.91	2181128.26	Аналитический	0.10	-
240	540669.33	2181114.68	Аналитический	0.10	-
241	540548.42	2181041.61	Аналитический	0.10	-
242	540461.80	2180986.15	Аналитический	0.10	-
243	540443.83	2180974.68	Аналитический	0.10	-
244	540410.63	2180971.22	Аналитический	0.10	-
245	540404.76	2181011.04	Аналитический	0.10	-
246	540401.01	2181036.82	Аналитический	0.10	-
247	540401.66	2181046.32	Аналитический	0.10	-
248	540403.83	2181052.91	Аналитический	0.10	-
249	540406.28	2181058.01	Аналитический	0.10	-
250	540392.36	2181057.04	Аналитический	0.10	-
251	540385.27	2181037.14	Аналитический	0.10	-
252	540387.00	2181017.46	Аналитический	0.10	-
253	540390.94	2181012.25	Аналитический	0.10	-
254	540395.69	2181005.05	Аналитический	0.10	-
255	540402.80	2180962.74	Аналитический	0.10	-
256	540399.83	2180951.54	Аналитический	0.10	-
257	540393.44	2180942.93	Аналитический	0.10	-
258	540364.79	2180924.75	Аналитический	0.10	-
259	540353.02	2180926.97	Аналитический	0.10	-
260	540350.35	2180927.73	Аналитический	0.10	-
261	540347.92	2180922.65	Аналитический	0.10	-
262	540338.24	2180916.26	Аналитический	0.10	-
263	540320.55	2180904.61	Аналитический	0.10	-
264	540322.78	2180901.96	Аналитический	0.10	-
265	540317.65	2180898.66	Аналитический	0.10	-
266	540315.54	2180901.27	Аналитический	0.10	-
267	540309.47	2180897.05	Аналитический	0.10	-
268	540268.28	2180875.20	Картометрический	1.00	-
269	540235.42	2180857.78	Аналитический	0.10	-
270	540202.58	2180841.48	Аналитический	0.10	-
271	540185.74	2180835.42	Аналитический	0.10	-
272	540145.86	2180823.71	Аналитический	0.10	-
273	540133.73	2180820.82	Картометрический	1.00	-
274	540072.06	2180806.10	Аналитический	0.10	-
275	540038.37	2180802.80	Аналитический	0.10	-

1	2	3	4	5	6
276	540030.59	2180801.48	Картометрический	1.00	-
277	540014.08	2180798.69	Аналитический	0.10	-
278	539998.05	2180796.48	Аналитический	0.10	-
279	539990.42	2180793.52	Картометрический	1.00	-
280	539985.06	2180791.43	Аналитический	0.10	-
281	539967.45	2180785.10	Аналитический	0.10	-
282	539956.89	2180794.94	Аналитический	0.10	-
283	539948.28	2180805.67	Аналитический	0.10	-
284	539936.11	2180832.22	Аналитический	0.10	-
285	539927.58	2180856.57	Аналитический	0.10	-
286	539911.44	2180898.01	Аналитический	0.10	-
287	539904.48	2180907.31	Аналитический	0.10	-
288	539896.30	2180908.07	Аналитический	0.10	-
289	539872.82	2180900.09	Аналитический	0.10	-
290	539814.42	2180876.56	Аналитический	0.10	-
291	539783.21	2180865.48	Аналитический	0.10	-
292	539773.12	2180864.11	Аналитический	0.10	-
293	539770.92	2180864.95	Аналитический	0.10	-
294	539764.42	2180867.44	Аналитический	0.10	-
295	539727.16	2180896.70	Аналитический	0.10	-
296	539690.63	2180926.16	Аналитический	0.10	-
297	539669.40	2180955.16	Аналитический	0.10	-
298	539649.47	2180998.67	Аналитический	0.10	-
299	539637.99	2181020.34	Аналитический	0.10	-
300	539610.20	2181045.76	Аналитический	0.10	-
301	539542.38	2181065.82	Аналитический	0.10	-
302	539515.80	2181099.15	Аналитический	0.10	-
303	539510.92	2181138.00	Аналитический	0.10	-
304	539506.28	2181137.38	Аналитический	0.10	-
305	539511.56	2181097.40	Аналитический	0.10	-
306	539540.47	2181061.73	Аналитический	0.10	-
307	539608.29	2181041.82	Аналитический	0.10	-
308	539634.42	2181017.91	Аналитический	0.10	-
309	539645.71	2180996.34	Аналитический	0.10	-
310	539665.09	2180953.02	Аналитический	0.10	-
311	539687.46	2180922.00	Аналитический	0.10	-
312	539724.56	2180892.82	Аналитический	0.10	-
313	539757.58	2180867.01	Аналитический	0.10	-
314	539768.97	2180852.73	Аналитический	0.10	-
315	539798.77	2180768.99	Аналитический	0.10	-
316	539804.75	2180726.95	Аналитический	0.10	-
317	539809.76	2180705.47	Аналитический	0.10	-
318	539810.52	2180699.94	Аналитический	0.10	-
319	539808.33	2180696.85	Аналитический	0.10	-
320	539804.56	2180695.07	Аналитический	0.10	-
321	539775.10	2180683.55	Аналитический	0.10	-
322	539752.95	2180677.32	Аналитический	0.10	-
323	539696.11	2180667.22	Аналитический	0.10	-

1	2	3	4	5	6
324	539650.90	2180663.76	Аналитический	0.10	-
325	539593.77	2180663.02	Аналитический	0.10	-
326	539542.83	2180660.56	Аналитический	0.10	-
327	539463.36	2180641.53	Аналитический	0.10	-
328	539430.80	2180630.71	Аналитический	0.10	-
329	539261.81	2180556.40	Аналитический	0.10	-
330	539117.04	2180490.63	Аналитический	0.10	-
331	538945.75	2180416.99	Аналитический	0.10	-
332	538901.95	2180398.83	Аналитический	0.10	-
333	538779.76	2180345.06	Аналитический	0.10	-
334	538741.75	2180328.49	Аналитический	0.10	-
335	538724.71	2180319.01	Аналитический	0.10	-
336	538696.98	2180295.98	Аналитический	0.10	-
337	538688.31	2180288.88	Аналитический	0.10	-
338	538669.82	2180273.58	Аналитический	0.10	-
339	538691.49	2180286.22	Аналитический	0.10	-
340	538692.76	2180283.60	Аналитический	0.10	-
341	538700.47	2180291.72	Аналитический	0.10	-
342	538727.88	2180314.24	Аналитический	0.10	-
343	538744.89	2180323.95	Аналитический	0.10	-
344	538782.07	2180339.63	Аналитический	0.10	-
345	538877.94	2180380.43	Аналитический	0.10	-
346	538881.79	2180379.05	Аналитический	0.10	-
347	538882.28	2180378.35	Аналитический	0.10	-
348	538887.52	2180381.32	Аналитический	0.10	-
349	538886.81	2180383.56	Аналитический	0.10	-
350	538889.21	2180386.83	Аналитический	0.10	-
351	538904.61	2180393.64	Аналитический	0.10	-
352	538948.96	2180412.11	Аналитический	0.10	-
353	539118.99	2180484.94	Аналитический	0.10	-
354	539264.19	2180551.15	Аналитический	0.10	-
355	539384.61	2180603.34	Аналитический	0.10	-
356	539383.94	2180599.09	Аналитический	0.10	-
357	539393.47	2180603.17	Аналитический	0.10	-
358	539395.81	2180607.64	Аналитический	0.10	-
359	539402.27	2180611.92	Аналитический	0.10	-
360	539433.24	2180625.69	Аналитический	0.10	-
361	539464.45	2180636.70	Аналитический	0.10	-
362	539544.59	2180654.60	Аналитический	0.10	-
363	539593.26	2180657.43	Аналитический	0.10	-
364	539652.38	2180657.95	Аналитический	0.10	-
365	539696.40	2180661.72	Аналитический	0.10	-
366	539755.02	2180671.72	Аналитический	0.10	-
367	539776.23	2180677.93	Аналитический	0.10	-
368	539806.68	2180689.06	Аналитический	0.10	-
369	539811.17	2180690.44	Аналитический	0.10	-
370	539814.25	2180688.47	Аналитический	0.10	-
371	539817.83	2180660.30	Аналитический	0.10	-

1	2	3	4	5	6
372	539829.43	2180625.49	Аналитический	0.10	-
373	539835.74	2180606.99	Аналитический	0.10	-
374	539843.55	2180590.21	Аналитический	0.10	-
375	539858.49	2180571.11	Аналитический	0.10	-
376	539866.11	2180562.83	Аналитический	0.10	-
377	539880.72	2180547.50	Аналитический	0.10	-
378	539896.64	2180533.10	Аналитический	0.10	-
379	539899.29	2180529.93	Аналитический	0.10	-
380	539908.75	2180527.26	Аналитический	0.10	-
381	539906.15	2180530.48	Аналитический	0.10	-
382	539919.02	2180525.82	Аналитический	0.10	-
383	539969.59	2180503.56	Аналитический	0.10	-
384	540043.45	2180479.07	Аналитический	0.10	-
385	540076.26	2180464.51	Аналитический	0.10	-
386	540162.22	2180411.58	Аналитический	0.10	-
387	540283.36	2180326.26	Аналитический	0.10	-
388	540338.46	2180281.47	Аналитический	0.10	-
389	540430.97	2180187.30	Аналитический	0.10	-
390	540443.72	2180169.56	Аналитический	0.10	-
391	540450.68	2180149.13	Аналитический	0.10	-
392	540453.01	2180133.16	Аналитический	0.10	-
393	540450.51	2180126.48	Аналитический	0.10	-
394	540442.30	2180117.74	Аналитический	0.10	-
395	540403.96	2180094.24	Аналитический	0.10	-
396	540366.17	2180060.05	Аналитический	0.10	-
397	540314.45	2179995.85	Аналитический	0.10	-
398	540289.99	2179958.28	Аналитический	0.10	-
399	540236.86	2179890.55	Аналитический	0.10	-
400	540176.66	2179806.17	Аналитический	0.10	-
401	540167.39	2179786.31	Аналитический	0.10	-
402	540163.90	2179790.71	Аналитический	0.10	-
403	540161.51	2179785.29	Аналитический	0.10	-
404	540164.70	2179780.71	Аналитический	0.10	-
405	540157.27	2179764.76	Аналитический	0.10	-
406	540132.19	2179703.59	Аналитический	0.10	-
407	540106.27	2179611.33	Аналитический	0.10	-
408	540067.10	2179489.67	Аналитический	0.10	-
409	540053.53	2179461.77	Аналитический	0.10	-
410	540044.54	2179450.08	Аналитический	0.10	-
411	540036.76	2179444.00	Аналитический	0.10	-
412	540026.16	2179440.13	Аналитический	0.10	-
413	540000.84	2179435.93	Аналитический	0.10	-
414	540034.96	2179440.13	Аналитический	0.10	-
415	540035.30	2179438.04	Аналитический	0.10	-
416	540038.57	2179439.17	Аналитический	0.10	-
417	540047.92	2179445.82	Аналитический	0.10	-
418	540057.90	2179458.74	Аналитический	0.10	-
419	540071.53	2179487.82	Аналитический	0.10	-

1	2	3	4	5	6
420	540111.11	2179610.11	Аналитический	0.10	-
421	540137.24	2179701.30	Аналитический	0.10	-
422	540162.37	2179762.25	Аналитический	0.10	-
423	540180.87	2179803.19	Аналитический	0.10	-
424	540241.00	2179887.18	Аналитический	0.10	-
425	540294.24	2179956.05	Аналитический	0.10	-
426	540318.21	2179994.04	Аналитический	0.10	-
427	540370.08	2180057.48	Аналитический	0.10	-
428	540407.01	2180091.14	Аналитический	0.10	-
429	540446.24	2180112.90	Аналитический	0.10	-
430	540452.50	2180117.65	Аналитический	0.10	-
431	540452.91	2180117.90	Аналитический	0.10	-
432	540455.98	2180117.18	Аналитический	0.10	-
433	540457.64	2180113.21	Аналитический	0.10	-
434	540458.14	2180097.86	Аналитический	0.10	-
435	540453.91	2180027.74	Аналитический	0.10	-
436	540455.37	2179981.74	Аналитический	0.10	-
437	540460.02	2179962.10	Аналитический	0.10	-
438	540461.66	2179928.91	Аналитический	0.10	-
439	540475.16	2179881.74	Аналитический	0.10	-
440	540491.37	2179847.26	Аналитический	0.10	-
441	540525.15	2179786.10	Аналитический	0.10	-
442	540531.59	2179775.25	Аналитический	0.10	-
443	540538.03	2179770.07	Аналитический	0.10	-
444	540545.97	2179771.29	Аналитический	0.10	-
445	540534.92	2179778.40	Аналитический	0.10	-
446	540528.99	2179788.09	Аналитический	0.10	-
447	540494.68	2179849.78	Аналитический	0.10	-
448	540479.27	2179883.28	Аналитический	0.10	-
449	540466.15	2179929.59	Аналитический	0.10	-
450	540464.40	2179961.71	Аналитический	0.10	-
451	540459.76	2179982.33	Аналитический	0.10	-
452	540458.66	2180028.02	Аналитический	0.10	-
453	540462.89	2180098.51	Аналитический	0.10	-
454	540462.75	2180114.74	Аналитический	0.10	-
455	540459.89	2180129.76	Аналитический	0.10	-
456	540456.97	2180152.02	Аналитический	0.10	-
457	540449.95	2180171.83	Аналитический	0.10	-
458	540435.77	2180191.95	Аналитический	0.10	-
459	540342.83	2180286.01	Аналитический	0.10	-
460	540286.76	2180330.74	Аналитический	0.10	-
461	540165.30	2180415.68	Аналитический	0.10	-
462	540079.17	2180468.74	Аналитический	0.10	-
463	540045.49	2180483.19	Аналитический	0.10	-
464	539970.98	2180508.07	Аналитический	0.10	-
465	539921.14	2180530.01	Аналитический	0.10	-
466	539910.44	2180534.78	Аналитический	0.10	-
467	539899.45	2180544.91	Аналитический	0.10	-

1	2	3	4	5	6
468	539881.95	2180565.31	Аналитический	0.10	-
469	539877.73	2180570.45	Аналитический	0.10	-
470	539857.73	2180603.04	Аналитический	0.10	-
471	539843.56	2180640.55	Аналитический	0.10	-
472	539831.84	2180677.66	Аналитический	0.10	-
473	539821.70	2180692.22	Аналитический	0.10	-
474	539825.02	2180697.76	Аналитический	0.10	-
475	539830.33	2180700.80	Аналитический	0.10	-
476	539931.51	2180755.84	Аналитический	0.10	-
477	539965.95	2180758.31	Аналитический	0.10	-
478	539966.20	2180757.56	Аналитический	0.10	-
479	539968.60	2180750.51	Аналитический	0.10	-
480	539970.50	2180728.95	Аналитический	0.10	-
481	539973.75	2180715.12	Аналитический	0.10	-
482	539982.20	2180680.83	Аналитический	0.10	-
483	539985.99	2180682.39	Аналитический	0.10	-
484	539977.91	2180715.11	Аналитический	0.10	-
485	539974.81	2180729.63	Аналитический	0.10	-
486	539973.32	2180751.69	Аналитический	0.10	-
487	539979.42	2180759.61	Аналитический	0.10	-
488	539988.27	2180765.13	Аналитический	0.10	-
489	539995.13	2180767.08	Аналитический	0.10	-
490	540019.23	2180769.90	Аналитический	0.10	-
491	540033.00	2180775.71	Аналитический	0.10	-
492	540080.33	2180785.96	Аналитический	0.10	-
493	540142.12	2180802.03	Аналитический	0.10	-
494	540190.21	2180816.10	Аналитический	0.10	-
495	540210.42	2180823.98	Аналитический	0.10	-
496	540245.51	2180837.84	Аналитический	0.10	-
497	540277.86	2180854.84	Аналитический	0.10	-
498	540323.56	2180884.55	Аналитический	0.10	-
499	540347.46	2180901.40	Аналитический	0.10	-
500	540352.46	2180907.63	Аналитический	0.10	-
501	540354.79	2180908.91	Аналитический	0.10	-
502	540355.41	2180907.31	Аналитический	0.10	-
503	540351.00	2180893.71	Аналитический	0.10	-
504	540325.27	2180865.00	Аналитический	0.10	-
505	540309.62	2180844.06	Аналитический	0.10	-
506	540302.90	2180829.33	Аналитический	0.10	-
507	540296.61	2180812.67	Аналитический	0.10	-
508	540294.58	2180801.39	Аналитический	0.10	-
509	540297.42	2180792.76	Аналитический	0.10	-
510	540313.80	2180767.25	Аналитический	0.10	-
511	540328.65	2180745.85	Аналитический	0.10	-
512	540340.94	2180734.50	Аналитический	0.10	-
513	540371.81	2180724.39	Аналитический	0.10	-
514	540409.29	2180721.16	Аналитический	0.10	-
515	540409.99	2180725.41	Аналитический	0.10	-

1	2	3	4	5	6
516	540372.39	2180728.66	Аналитический	0.10	-
517	540342.89	2180738.74	Аналитический	0.10	-
518	540332.52	2180747.98	Аналитический	0.10	-
519	540317.28	2180769.76	Аналитический	0.10	-
520	540301.32	2180794.92	Аналитический	0.10	-
521	540299.26	2180801.22	Аналитический	0.10	-
522	540300.88	2180811.29	Аналитический	0.10	-
523	540306.77	2180827.90	Аналитический	0.10	-
524	540312.81	2180841.55	Аналитический	0.10	-
525	540328.42	2180861.78	Аналитический	0.10	-
526	540344.92	2180880.67	Аналитический	0.10	-
527	540354.41	2180891.55	Аналитический	0.10	-
528	540359.48	2180905.32	Аналитический	0.10	-
529	540363.51	2180913.03	Аналитический	0.10	-
530	540368.05	2180917.92	Аналитический	0.10	-
531	540390.93	2180933.23	Аналитический	0.10	-
532	540399.98	2180940.19	Аналитический	0.10	-
533	540407.13	2180950.39	Аналитический	0.10	-
534	540415.81	2180965.96	Аналитический	0.10	-
535	540446.43	2180967.93	Аналитический	0.10	-
536	540452.26	2180967.79	Аналитический	0.10	-
537	540454.60	2180965.86	Аналитический	0.10	-
538	540458.56	2180968.13	Аналитический	0.10	-
539	540459.87	2180968.99	Аналитический	0.10	-
540	540459.51	2180969.50	Аналитический	0.10	-
541	540459.28	2180974.22	Аналитический	0.10	-
542	540465.48	2180980.21	Аналитический	0.10	-
543	540550.79	2181036.63	Аналитический	0.10	-
544	540579.18	2181053.95	Картометрический	1.00	-
545	540671.34	2181110.20	Аналитический	0.10	-
546	540691.30	2181125.08	Аналитический	0.10	-
547	540705.06	2181140.07	Аналитический	0.10	-
548	540723.66	2181163.98	Аналитический	0.10	-
549	540742.54	2181180.77	Аналитический	0.10	-
550	540745.52	2181184.17	Аналитический	0.10	-
551	540748.65	2181185.68	Картометрический	1.00	-
552	540750.02	2181186.20	Картометрический	1.00	-
553	540751.72	2181185.11	Картометрический	1.00	-
554	540856.24	2181073.27	Картометрический	1.00	-
555	540895.73	2181031.01	Картометрический	1.00	-
556	540915.52	2181001.88	Картометрический	1.00	-
557	540932.91	2180968.82	Картометрический	1.00	-
558	540945.89	2180949.14	Аналитический	0.10	-
559	540936.66	2180933.14	Аналитический	0.10	-
560	540864.60	2180843.15	Аналитический	0.10	-
561	540823.85	2180799.91	Аналитический	0.10	-
562	540812.90	2180786.34	Аналитический	0.10	-
563	540809.47	2180772.56	Аналитический	0.10	-

1	2	3	4	5	6
564	540812.71	2180761.26	Аналитический	0.10	-
565	540824.26	2180749.11	Аналитический	0.10	-
566	540902.25	2180682.72	Картометрический	1.00	-
567	540922.74	2180665.29	Аналитический	0.10	-
568	540994.19	2180610.96	Аналитический	0.10	-
569	541036.41	2180566.80	Аналитический	0.10	-
570	541065.27	2180543.86	Аналитический	0.10	-
571	541077.20	2180531.29	Аналитический	0.10	-
572	541078.87	2180526.72	Аналитический	0.10	-
573	541077.54	2180524.04	Аналитический	0.10	-
574	541053.32	2180513.00	Аналитический	0.10	-
575	540942.86	2180443.02	Аналитический	0.10	-
576	540909.65	2180416.41	Аналитический	0.10	-
577	540874.05	2180373.66	Аналитический	0.10	-
578	540867.85	2180358.40	Аналитический	0.10	-
579	540865.62	2180335.94	Аналитический	0.10	-
580	540857.32	2180288.24	Аналитический	0.10	-
581	540840.20	2180236.33	Аналитический	0.10	-
582	540820.04	2180189.03	Аналитический	0.10	-
583	540806.31	2180116.02	Аналитический	0.10	-
584	540809.44	2180107.68	Аналитический	0.10	-
585	540824.45	2180188.31	Аналитический	0.10	-
586	540844.50	2180235.40	Аналитический	0.10	-
587	540861.63	2180287.99	Аналитический	0.10	-
588	540869.89	2180335.69	Аналитический	0.10	-
589	540872.03	2180357.89	Аналитический	0.10	-
590	540877.25	2180370.83	Аналитический	0.10	-
591	540912.94	2180413.46	Аналитический	0.10	-
592	540945.33	2180439.45	Аналитический	0.10	-
593	541024.50	2180489.63	Картометрический	1.00	-
594	541055.36	2180509.21	Аналитический	0.10	-
595	541080.25	2180521.04	Аналитический	0.10	-
596	541083.57	2180522.32	Аналитический	0.10	-
597	541086.61	2180521.18	Аналитический	0.10	-
598	541088.90	2180518.69	Аналитический	0.10	-
599	541099.33	2180496.11	Аналитический	0.10	-
600	541158.37	2180428.06	Аналитический	0.10	-
601	541190.50	2180392.81	Аналитический	0.10	-
602	541216.71	2180370.84	Аналитический	0.10	-
603	541243.85	2180278.79	Аналитический	0.10	-
604	541256.48	2180251.40	Аналитический	0.10	-
605	541259.18	2180183.63	Аналитический	0.10	-
606	541266.61	2180139.07	Аналитический	0.10	-
607	541264.25	2180129.68	Аналитический	0.10	-
608	541248.49	2180111.16	Аналитический	0.10	-
609	541188.82	2180065.77	Аналитический	0.10	-
610	541162.51	2180043.62	Аналитический	0.10	-
611	541158.16	2180042.30	Аналитический	0.10	-

1	2	3	4	5	6
612	541151.02	2180046.51	Аналитический	0.10	-
613	541126.45	2180070.28	Аналитический	0.10	-
614	541095.01	2180083.36	Аналитический	0.10	-
615	541093.60	2180078.93	Аналитический	0.10	-
616	541124.23	2180066.28	Аналитический	0.10	-
617	541147.58	2180043.23	Аналитический	0.10	-
618	541157.47	2180037.54	Аналитический	0.10	-
619	541164.50	2180039.79	Аналитический	0.10	-
620	541176.86	2180049.91	Картометрический	1.00	-
621	541191.31	2180061.77	Аналитический	0.10	-
622	541251.27	2180107.82	Аналитический	0.10	-
623	541268.59	2180127.16	Аналитический	0.10	-
624	541270.74	2180139.26	Аналитический	0.10	-
625	541263.37	2180184.32	Аналитический	0.10	-
626	541260.74	2180252.89	Аналитический	0.10	-
627	541248.23	2180280.21	Аналитический	0.10	-
628	541221.40	2180372.97	Аналитический	0.10	-
629	541193.44	2180395.88	Аналитический	0.10	-
630	541161.33	2180431.27	Аналитический	0.10	-
631	541102.91	2180498.53	Аналитический	0.10	-
632	541097.35	2180513.67	Аналитический	0.10	-
633	541097.25	2180520.94	Аналитический	0.10	-
634	541099.68	2180528.71	Аналитический	0.10	-
635	541103.81	2180534.41	Аналитический	0.10	-
636	541161.66	2180582.89	Аналитический	0.10	-
637	541221.70	2180626.32	Аналитический	0.10	-
638	541238.77	2180639.39	Аналитический	0.10	-
639	541242.83	2180641.86	Аналитический	0.10	-
640	541248.81	2180642.77	Аналитический	0.10	-
641	541340.19	2180554.53	Картометрический	1.00	-
642	541380.31	2180522.50	Картометрический	1.00	-
643	541414.65	2180496.66	Картометрический	1.00	-
644	541445.07	2180478.75	Картометрический	1.00	-
645	541448.95	2180476.90	Картометрический	1.00	-
646	541490.61	2180457.12	Картометрический	1.00	-
647	541498.21	2180444.22	Картометрический	1.00	-
648	541506.41	2180443.21	Картометрический	1.00	-
649	541508.09	2180446.82	Картометрический	1.00	-
650	541509.09	2180447.82	Картометрический	1.00	-
651	541510.95	2180447.93	Картометрический	1.00	-
652	541531.28	2180439.65	Картометрический	1.00	-
653	541541.87	2180435.35	Картометрический	1.00	-
654	541543.49	2180433.74	Картометрический	1.00	-
655	541544.64	2180430.51	Картометрический	1.00	-
656	541552.66	2180426.70	Картометрический	1.00	-
657	541556.47	2180428.95	Картометрический	1.00	-
658	541559.07	2180428.33	Картометрический	1.00	-
659	541574.28	2180422.09	Картометрический	1.00	-

1	2	3	4	5	6
660	541629.24	2180399.57	Картометрический	1.00	-
661	541631.18	2180397.97	Картометрический	1.00	-
662	541630.95	2180393.24	Картометрический	1.00	-
663	541639.78	2180389.20	Картометрический	1.00	-
664	541643.53	2180391.22	Картометрический	1.00	-
665	541645.81	2180390.90	Картометрический	1.00	-
666	541659.79	2180383.42	Аналитический	0.10	-
667	541659.20	2180382.21	Аналитический	0.10	-
668	541671.59	2180375.97	Аналитический	0.10	-
669	541668.82	2180371.93	Аналитический	0.10	-
670	541674.03	2180369.15	Аналитический	0.10	-
671	541670.87	2180351.75	Аналитический	0.10	-
672	541675.40	2180336.73	Аналитический	0.10	-
673	541677.46	2180335.76	Аналитический	0.10	-
674	541667.30	2180318.27	Аналитический	0.10	-
675	541631.55	2180253.99	Аналитический	0.10	-
676	541620.16	2180233.51	Аналитический	0.10	-
677	541613.98	2180220.29	Аналитический	0.10	-
678	541596.02	2180181.85	Аналитический	0.10	-
679	541608.20	2180171.22	Аналитический	0.20	-
680	541621.39	2180159.71	Аналитический	0.10	-
681	541626.48	2180155.27	Аналитический	0.10	-
682	541629.11	2180160.29	Аналитический	0.10	-
683	541634.07	2180167.60	Аналитический	0.10	-
684	541640.10	2180179.11	Аналитический	0.10	-
685	541643.35	2180185.31	Аналитический	0.10	-
686	541652.63	2180203.03	Аналитический	0.10	-
687	541659.25	2180222.13	Аналитический	0.10	-
688	541668.53	2180239.76	Аналитический	0.10	-
689	541677.87	2180257.30	Аналитический	0.10	-
690	541687.31	2180274.70	Аналитический	0.10	-
691	541696.90	2180291.95	Аналитический	0.10	-
692	541707.55	2180308.53	Аналитический	0.10	-
693	541712.73	2180317.35	Аналитический	0.10	-
694	541723.98	2180336.16	Аналитический	0.10	-
695	541726.38	2180339.97	Аналитический	0.10	-
696	541732.06	2180337.30	Аналитический	0.10	-
697	541753.13	2180329.84	Аналитический	0.10	-
698	541755.12	2180334.42	Аналитический	0.10	-
699	541859.43	2180279.64	Картометрический	1.00	-
700	542146.59	2180116.99	Картометрический	1.00	-
701	542195.36	2180092.33	Картометрический	1.00	-
702	542240.24	2180072.44	Аналитический	0.20	-
703	542245.13	2180083.49	Аналитический	0.20	-
704	542194.96	2180106.13	Картометрический	1.00	-
705	542148.79	2180129.71	Картометрический	1.00	-
706	541864.37	2180291.02	Картометрический	1.00	-
707	541762.60	2180351.60	Аналитический	0.10	-

1	2	3	4	5	6
708	541766.02	2180359.45	Аналитический	0.10	-
709	541764.49	2180360.45	Аналитический	0.10	-
710	541740.50	2180379.19	Аналитический	0.10	-
711	541740.45	2180379.23	Аналитический	0.10	-
712	541757.15	2180400.73	Аналитический	0.10	-
713	541757.21	2180400.77	Аналитический	0.10	-
714	541766.43	2180411.23	Аналитический	0.10	-
715	541777.94	2180427.28	Аналитический	0.10	-
716	541789.68	2180443.17	Аналитический	0.10	-
717	541801.64	2180458.88	Аналитический	0.10	-
718	541811.72	2180471.71	Аналитический	0.10	-
719	541813.82	2180474.38	Аналитический	0.10	-
720	541827.81	2180488.36	Аналитический	0.10	-
721	541840.50	2180503.36	Аналитический	0.10	-
722	541849.10	2180513.16	Аналитический	0.10	-
723	541860.31	2180535.94	Аналитический	0.10	-
724	541834.47	2180509.34	Аналитический	0.10	-
725	541807.81	2180474.13	Аналитический	0.10	-
726	541783.20	2180489.36	Аналитический	0.10	-
727	541811.75	2180525.76	Аналитический	0.10	-
728	541872.57	2180590.34	Аналитический	0.10	-
729	541916.95	2180629.02	Аналитический	0.10	-
730	541951.03	2180653.70	Аналитический	0.10	-
731	542007.88	2180697.21	Аналитический	0.10	-
732	542067.76	2180735.76	Аналитический	0.10	-
733	542115.26	2180762.38	Аналитический	0.10	-
734	542149.75	2180781.02	Аналитический	0.10	-
735	542202.19	2180801.12	Аналитический	0.10	-
736	542255.47	2180820.13	Аналитический	0.10	-
737	542255.49	2180820.14	Аналитический	0.10	-
738	542294.84	2180834.18	Аналитический	0.10	-
739	542327.21	2180845.66	Аналитический	0.10	-
740	542507.18	2180905.54	Аналитический	0.10	-
1	542589.65	2180933.14	Аналитический	0.10	-
741	541237.54	2180645.37	Аналитический	0.10	-
742	541237.86	2180649.37	Аналитический	0.10	-
743	541235.92	2180655.21	Аналитический	0.10	-
744	541202.72	2180687.28	Аналитический	0.10	-
745	541086.88	2180798.75	Аналитический	0.10	-
746	541050.89	2180834.88	Картометрический	1.00	-
747	540974.00	2180912.04	Аналитический	0.10	-
748	540953.97	2180936.89	Аналитический	0.10	-
749	540951.57	2180938.14	Аналитический	0.10	-
750	540948.81	2180937.06	Аналитический	0.10	-
751	540941.14	2180929.46	Аналитический	0.10	-
752	540868.27	2180838.78	Аналитический	0.10	-
753	540827.30	2180796.92	Аналитический	0.10	-

1	2	3	4	5	6
754	540817.30	2180784.15	Аналитический	0.10	-
755	540813.76	2180772.35	Аналитический	0.10	-
756	540816.36	2180764.03	Аналитический	0.10	-
757	540827.16	2180752.32	Аналитический	0.10	-
758	540906.03	2180685.05	Картометрический	1.00	-
759	540925.13	2180668.75	Аналитический	0.10	-
760	540997.33	2180614.05	Аналитический	0.10	-
761	541039.96	2180569.91	Аналитический	0.10	-
762	541068.39	2180546.94	Аналитический	0.10	-
763	541078.13	2180537.99	Аналитический	0.10	-
764	541084.60	2180534.83	Аналитический	0.10	-
765	541093.12	2180535.15	Аналитический	0.10	-
766	541100.82	2180539.37	Аналитический	0.10	-
767	541158.71	2180586.53	Аналитический	0.10	-
768	541219.05	2180629.86	Аналитический	0.10	-
741	541237.54	2180645.37	Аналитический	0.10	-
769	539959.66	2180768.67	Аналитический	0.10	-
770	539962.66	2180777.31	Аналитический	0.10	-
771	539960.07	2180781.04	Аналитический	0.10	-
772	539952.14	2180790.59	Аналитический	0.10	-
773	539943.31	2180803.12	Аналитический	0.10	-
774	539931.38	2180830.25	Аналитический	0.10	-
775	539923.29	2180854.60	Аналитический	0.10	-
776	539907.21	2180896.44	Аналитический	0.10	-
777	539902.44	2180902.24	Аналитический	0.10	-
778	539896.96	2180903.86	Аналитический	0.10	-
779	539875.04	2180895.99	Аналитический	0.10	-
780	539816.02	2180871.81	Аналитический	0.10	-
781	539784.28	2180860.97	Аналитический	0.10	-
782	539777.86	2180857.68	Аналитический	0.10	-
783	539777.07	2180855.80	Аналитический	0.10	-
784	539775.15	2180851.54	Аналитический	0.10	-
785	539803.02	2180771.32	Аналитический	0.10	-
786	539810.76	2180728.46	Аналитический	0.10	-
787	539814.46	2180707.12	Аналитический	0.10	-
788	539816.69	2180702.45	Аналитический	0.10	-
789	539819.39	2180701.79	Аналитический	0.10	-
790	539928.01	2180761.43	Аналитический	0.10	-
769	539959.66	2180768.67	Аналитический	0.10	-
791	541543.84	2180080.50	Аналитический	0.10	-
792	541559.53	2180109.38	Аналитический	0.10	-
793	541580.48	2180147.61	Аналитический	0.10	-
794	541596.00	2180181.83	Аналитический	0.10	-
795	541591.21	2180182.92	Аналитический	0.10	-
796	541575.83	2180159.83	Аналитический	0.10	-
797	541569.44	2180140.66	Аналитический	0.10	-

1	2	3	4	5	6
798	541541.31	2180082.00	Аналитический	0.10	-
791	541543.84	2180080.50	Аналитический	0.10	-
799	541459.05	2179928.14	Аналитический	0.10	-
800	541455.51	2179931.37	Аналитический	0.10	-
801	541452.24	2179926.31	Аналитический	0.10	-
802	541441.35	2179909.86	Аналитический	0.10	-
803	541427.75	2179895.29	Аналитический	0.10	-
804	541413.15	2179881.55	Аналитический	0.10	-
805	541399.98	2179866.89	Аналитический	0.10	-
806	541388.19	2179851.24	Аналитический	0.10	-
807	541376.17	2179835.77	Аналитический	0.10	-
808	541363.92	2179820.49	Аналитический	0.10	-
809	541356.67	2179812.12	Картометрический	1.00	-
810	541351.68	2179805.96	Аналитический	0.10	-
811	541336.76	2179794.09	Аналитический	0.10	-
812	541330.39	2179787.54	Аналитический	0.10	-
813	541328.53	2179785.69	Аналитический	0.10	-
814	541323.53	2179780.79	Аналитический	0.10	-
815	541314.14	2179767.48	Картометрический	1.00	-
816	541312.43	2179765.04	Аналитический	0.10	-
817	541302.46	2179747.35	Аналитический	0.10	-
818	541287.26	2179735.34	Аналитический	0.10	-
819	541271.66	2179723.82	Аналитический	0.10	-
820	541256.82	2179711.15	Аналитический	0.10	-
821	541240.46	2179700.63	Аналитический	0.10	-
822	541223.77	2179690.64	Аналитический	0.10	-
823	541205.82	2179682.96	Аналитический	0.10	-
824	541188.58	2179674.09	Аналитический	0.10	-
825	541171.06	2179665.78	Аналитический	0.10	-
826	541153.28	2179658.04	Аналитический	0.10	-
827	541135.26	2179650.87	Аналитический	0.10	-
828	541114.99	2179649.90	Аналитический	0.10	-
829	541099.47	2179665.73	Аналитический	0.10	-
830	541088.58	2179673.48	Аналитический	0.10	-
831	541081.35	2179692.34	Аналитический	0.10	-
832	541077.28	2179709.57	Аналитический	0.10	-
833	541073.98	2179735.06	Аналитический	0.10	-
834	541076.06	2179764.17	Аналитический	0.10	-
835	541085.24	2179824.35	Аналитический	0.10	-
836	541107.00	2179917.68	Аналитический	0.10	-
837	541099.87	2179944.18	Аналитический	0.10	-
838	541099.44	2180002.00	Аналитический	0.10	-
839	541094.94	2180002.52	Аналитический	0.10	-
840	541095.62	2179943.54	Аналитический	0.10	-
841	541102.67	2179916.66	Аналитический	0.10	-
842	541079.80	2179825.81	Аналитический	0.10	-
843	541070.70	2179765.86	Аналитический	0.10	-

1	2	3	4	5	6
844	541068.39	2179734.47	Аналитический	0.10	-
845	541072.64	2179699.93	Аналитический	0.10	-
846	541071.67	2179696.61	Аналитический	0.10	-
847	541065.93	2179693.01	Аналитический	0.10	-
848	541048.11	2179691.64	Аналитический	0.10	-
849	541004.24	2179683.96	Аналитический	0.10	-
850	540907.97	2179684.04	Аналитический	0.10	-
851	540829.79	2179683.63	Аналитический	0.10	-
852	540780.70	2179688.54	Аналитический	0.10	-
853	540740.72	2179700.34	Аналитический	0.10	-
854	540688.75	2179706.80	Аналитический	0.10	-
855	540615.60	2179728.44	Аналитический	0.10	-
856	540603.08	2179735.83	Аналитический	0.10	-
857	540600.04	2179730.96	Аналитический	0.10	-
858	540614.64	2179723.81	Аналитический	0.10	-
859	540688.03	2179702.05	Аналитический	0.10	-
860	540739.27	2179695.06	Аналитический	0.10	-
861	540780.08	2179683.79	Аналитический	0.10	-
862	540829.28	2179678.73	Аналитический	0.10	-
863	540906.91	2179679.58	Аналитический	0.10	-
864	541004.74	2179679.38	Аналитический	0.10	-
865	541048.11	2179686.73	Аналитический	0.10	-
866	541064.19	2179688.63	Аналитический	0.10	-
867	541073.28	2179687.25	Аналитический	0.10	-
868	541077.32	2179681.72	Аналитический	0.10	-
869	541083.13	2179660.44	Аналитический	0.10	-
870	541088.15	2179637.92	Аналитический	0.10	-
871	541080.51	2179629.29	Аналитический	0.10	-
872	541069.73	2179625.02	Аналитический	0.10	-
873	541061.79	2179622.70	Аналитический	0.10	-
874	541042.66	2179617.22	Аналитический	0.10	-
875	541023.43	2179611.81	Аналитический	0.10	-
876	541004.18	2179606.39	Аналитический	0.10	-
877	540984.93	2179600.97	Аналитический	0.10	-
878	540977.77	2179598.96	Аналитический	0.10	-
879	540965.68	2179595.56	Аналитический	0.10	-
880	540946.42	2179590.14	Аналитический	0.10	-
881	540927.17	2179584.72	Аналитический	0.10	-
882	540907.65	2179580.27	Аналитический	0.10	-
883	540897.48	2179579.49	Аналитический	0.10	-
884	540887.85	2179576.78	Аналитический	0.10	-
885	540868.60	2179571.36	Аналитический	0.10	-
886	540849.35	2179565.95	Аналитический	0.10	-
887	540427.01	2179451.56	Аналитический	0.10	-
888	540397.39	2179449.09	Аналитический	0.10	-
889	540377.33	2179447.41	Аналитический	0.10	-
890	540349.75	2179444.74	Аналитический	0.10	-
891	540321.90	2179434.95	Аналитический	0.10	-

1	2	3	4	5	6
892	540298.09	2179424.64	Аналитический	0.10	-
893	540297.38	2179419.54	Аналитический	0.10	-
894	540229.82	2179398.97	Аналитический	0.10	-
895	540282.85	2179410.57	Аналитический	0.10	-
896	540323.84	2179432.88	Аналитический	0.10	-
897	540377.72	2179444.39	Аналитический	0.10	-
898	540424.44	2179446.48	Аналитический	0.10	-
899	540571.66	2179484.55	Аналитический	0.10	-
900	540851.16	2179559.51	Аналитический	0.10	-
901	540979.45	2179593.92	Аналитический	0.10	-
902	541041.62	2179611.82	Аналитический	0.10	-
903	541104.11	2179632.30	Аналитический	0.10	-
904	541129.90	2179629.66	Аналитический	0.30	-
905	541153.41	2179627.25	Аналитический	0.10	-
906	541153.39	2179627.24	Аналитический	0.10	-
907	541178.36	2179624.25	Аналитический	0.10	-
908	541182.77	2179623.72	Аналитический	0.10	-
909	541189.29	2179623.06	Аналитический	0.10	-
910	541230.41	2179641.35	Аналитический	0.10	-
911	541275.35	2179657.59	Аналитический	0.10	-
912	541334.65	2179696.49	Аналитический	0.10	-
913	541377.52	2179732.91	Аналитический	0.10	-
914	541379.34	2179734.67	Аналитический	0.10	-
915	541381.48	2179736.82	Аналитический	0.10	-
916	541382.40	2179737.77	Аналитический	0.10	-
917	541371.82	2179742.14	Аналитический	0.10	-
918	541369.12	2179740.81	Аналитический	0.10	-
919	541321.32	2179717.18	Аналитический	0.10	-
920	541309.21	2179726.94	Аналитический	0.30	-
921	541297.59	2179736.30	Аналитический	0.10	-
922	541329.83	2179767.95	Аналитический	0.10	-
923	541384.97	2179832.44	Аналитический	0.10	-
924	541413.26	2179870.12	Аналитический	0.10	-
925	541440.46	2179906.88	Аналитический	0.10	-
926	541453.32	2179917.90	Аналитический	0.10	-
799	541459.05	2179928.14	Аналитический	0.10	-
927	540137.20	2179379.43	Аналитический	0.10	-
928	540120.80	2179377.28	Аналитический	0.10	-
929	540076.98	2179366.87	Аналитический	0.10	-
930	540076.48	2179366.83	Аналитический	0.10	-
931	540049.48	2179358.33	Картометрический	1.00	-
932	539980.82	2179338.04	Аналитический	0.10	-
933	539987.65	2179329.93	Аналитический	0.10	-
934	540000.19	2179333.15	Аналитический	0.10	-
935	540133.14	2179371.26	Аналитический	0.10	-
927	540137.20	2179379.43	Аналитический	0.10	-

1	2	3	4	5	6
936	539990.29	2179434.02	Аналитический	0.10	-
937	539981.99	2179431.11	Аналитический	0.10	-
938	539966.62	2179421.89	Аналитический	0.10	-
939	539959.02	2179415.70	Аналитический	0.10	-
940	539959.09	2179409.28	Аналитический	0.10	-
941	539962.11	2179412.01	Аналитический	0.10	-
942	539969.44	2179417.74	Аналитический	0.10	-
943	539983.18	2179425.79	Аналитический	0.10	-
944	539990.25	2179428.39	Аналитический	0.10	-
936	539990.29	2179434.02	Аналитический	0.10	-
945	539943.79	2179483.06	Картометрический	1.00	-
946	539948.32	2179577.28	Картометрический	1.00	-
947	539932.38	2179576.21	Картометрический	1.00	-
948	539882.66	2179571.35	Картометрический	1.00	-
949	539891.39	2179484.17	Картометрический	1.00	-
945	539943.79	2179483.06	Картометрический	1.00	-

3. Сведения о характерных точках части (частей) границы объекта

Обозначение характерных точек части границы	Координаты, м		Метод определения координат характерной точки	Средняя квадратическая погрешность положения характерной точки (Mt), м	Описание обозначения точки на местности (при наличии)
	X	Y			
1	2	3	4	5	6
Часть №					
-	-	-	-	-	-

Раздел 3

Сведения о местоположении измененных (уточненных) границ объекта							
1. Система координат: -							
2. Сведения о характерных точках границ объекта							
Обозначение характерных точек границ	Существующие координаты, м		Измененные (уточненные) координаты, м		Метод определения координат характерной точки	Средняя квадратическая погрешность положения характерной точки (Mt), м	Описание обозначения точки на местности (при наличии)
	X	Y	X	Y			
1	2	3	4	5	6	7	8
-	-	-	-	-	-	-	-
3.Сведения о характерных точках части (частей) границы объекта							
Часть №							
-	-	-	-	-	-	-	-

Раздел 4

План границ объекта

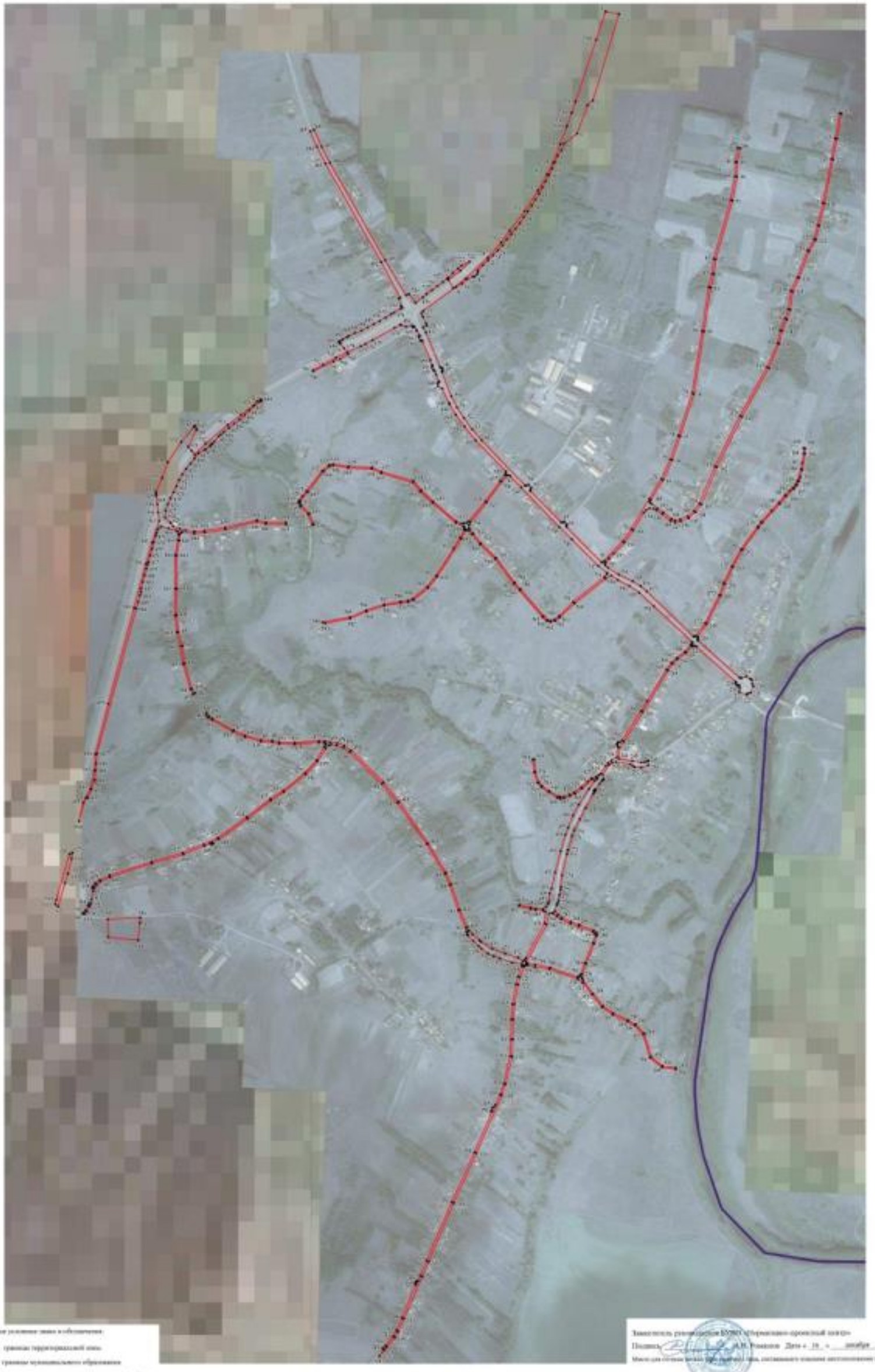

Масштаб 1:5000

ОПИСАНИЕ МЕСТОПОЛОЖЕНИЯ ГРАНИЦ

Зона сельскохозяйственного использования
в границах населенного пункта села Большой Самовец – СХ1/1

(наименование объекта, местоположение границ которого описано
(далее - объект)

Раздел 1

Сведения об объекте		
№ п/п	Характеристики объекта	Описание характеристик
1	2	3
1	Местоположение объекта	Воронежская область, Эртильский муниципальный район, Самовецкое сельское поселение, село Большой Самовец
2	Площадь объекта ± величина погрешности определения площади (Р ± Дельта Р)	1650291+/-22481 м²
3	Иные характеристики объекта	-

Раздел 2

Сведения о местоположении границ объекта					
1. Система координат: МСК - 36, зона 2					
2. Сведения о характерных точках границ объекта					
Обозначение характерных точек границ	Координаты, м		Метод определения координат характерной точки	Средняя квадратическая погрешность положения характерной точки (Mt), м	Описание обозначения точки на местности (при наличии)
	X	Y			
1	2	3	4	5	6
1	542422.37	2179828.00	Картометрический	1.00	-
2	542465.88	2179944.43	Аналитический	0.50	-
3	542465.89	2179944.44	Аналитический	0.50	-
4	542458.26	2179946.51	Аналитический	0.50	-
5	542449.35	2179950.23	Аналитический	0.50	-
6	542452.88	2179964.99	Аналитический	0.50	-
7	542450.98	2179980.18	Аналитический	0.50	-
8	542442.79	2179994.57	Аналитический	0.50	-
9	542441.62	2180003.43	Аналитический	0.50	-
10	542367.46	2180026.28	Аналитический	0.50	-
11	542341.54	2180034.95	Картометрический	1.00	-
12	542319.42	2179937.83	Картометрический	1.00	-
13	542275.46	2179949.42	Картометрический	1.00	-
14	542260.00	2179870.11	Картометрический	1.00	-
15	542260.01	2179870.11	Картометрический	1.00	-
16	542348.23	2179838.96	Картометрический	1.00	-
17	542348.24	2179838.97	Картометрический	1.00	-
1	542422.37	2179828.00	Картометрический	1.00	-
18	542623.32	2180072.88	Аналитический	2.50	-
19	542627.65	2180512.10	Аналитический	2.50	-
20	542666.19	2180545.99	Аналитический	2.50	-
21	542688.78	2180748.64	Аналитический	2.50	-
22	542712.37	2180927.04	Аналитический	2.50	-
23	542672.43	2180912.55	Картометрический	1.00	-
24	542506.98	2180862.88	Аналитический	0.10	-
25	542379.60	2180820.27	Аналитический	0.10	-
26	542236.44	2180771.53	Аналитический	0.10	-
27	542125.38	2180720.71	Аналитический	0.10	-
28	542079.57	2180694.17	Аналитический	0.10	-
29	542015.84	2180656.24	Аналитический	0.10	-
30	541948.81	2180606.61	Аналитический	0.10	-
31	541925.30	2180591.47	Аналитический	0.10	-
32	541891.95	2180569.99	Аналитический	0.10	-
33	541860.31	2180535.94	Аналитический	0.10	-

1	2	3	4	5	6
34	541849.10	2180513.16	Аналитический	0.10	-
35	541840.50	2180503.36	Аналитический	0.10	-
36	541851.59	2180479.54	Картометрический	1.00	-
37	541892.12	2180422.40	Картометрический	1.00	-
38	541936.63	2180377.88	Картометрический	1.00	-
39	542077.16	2180276.23	Картометрический	1.00	-
40	542163.21	2180233.70	Картометрический	5.00	-
41	542211.71	2180209.78	Картометрический	1.00	-
42	542234.97	2180187.19	Картометрический	1.00	-
43	542246.93	2180164.60	Картометрический	1.00	-
44	542254.90	2180140.68	Картометрический	1.00	-
45	542260.22	2180120.08	Картометрический	1.00	-
46	542300.75	2180094.83	Картометрический	1.00	-
47	542372.51	2180060.28	Картометрический	1.00	-
48	542445.60	2180035.70	Аналитический	2.50	-
49	542486.13	2180072.24	Аналитический	2.50	-
18	542623.32	2180072.88	Аналитический	2.50	-
50	542582.29	2180971.65	Аналитический	0.10	-
51	542545.09	2181166.39	Картометрический	1.00	-
52	542531.07	2181217.79	Картометрический	1.00	-
53	542501.06	2181360.80	Картометрический	1.00	-
54	542465.74	2181362.89	Картометрический	1.00	-
55	542282.29	2181339.36	Картометрический	1.00	-
56	542318.96	2181155.18	Картометрический	1.00	-
57	542066.73	2181100.94	Картометрический	1.00	-
58	541965.63	2181073.88	Картометрический	1.00	-
59	541936.95	2181047.57	Картометрический	1.00	-
60	541979.10	2180913.59	Картометрический	1.00	-
61	541852.70	2180857.97	Картометрический	1.00	-
62	541858.70	2180835.78	Картометрический	1.00	-
63	541723.45	2180792.73	Картометрический	1.00	-
64	541476.15	2180683.93	Картометрический	1.00	-
65	541516.26	2180627.07	Картометрический	1.00	-
66	541592.52	2180646.31	Картометрический	1.00	-
67	541700.68	2180605.47	Картометрический	1.00	-
68	541739.84	2180634.89	Картометрический	1.00	-
69	541797.26	2180644.46	Картометрический	1.00	-
70	541922.20	2180699.71	Картометрический	1.00	-
71	541940.98	2180658.03	Аналитический	0.10	-
72	541956.94	2180670.85	Аналитический	0.10	-
73	541973.18	2180683.32	Аналитический	0.10	-
74	541990.27	2180694.60	Аналитический	0.10	-
75	542007.03	2180706.32	Аналитический	0.10	-
76	542024.05	2180717.65	Аналитический	0.10	-
77	542041.32	2180728.60	Аналитический	0.10	-
78	542058.83	2180739.16	Аналитический	0.10	-
79	542077.06	2180748.45	Аналитический	0.10	-

1	2	3	4	5	6
80	542095.00	2180758.21	Аналитический	0.10	-
81	542113.16	2180767.56	Аналитический	0.10	-
82	542131.52	2180776.50	Аналитический	0.10	-
83	542150.08	2180785.03	Аналитический	0.10	-
84	542168.77	2180793.14	Аналитический	0.10	-
85	542186.01	2180804.60	Аналитический	0.10	-
86	542204.81	2180812.10	Аналитический	0.10	-
87	542233.59	2180849.87	Аналитический	0.10	-
88	542316.76	2180880.35	Аналитический	0.10	-
89	542330.71	2180895.85	Аналитический	0.10	-
50	542582.29	2180971.65	Аналитический	0.10	-
90	542435.10	2181641.20	Картометрический	1.00	-
91	542432.56	2181705.18	Картометрический	1.00	-
92	542410.42	2181708.70	Картометрический	1.00	-
93	542398.90	2181699.34	Картометрический	1.00	-
94	542266.62	2181716.23	Картометрический	1.00	-
95	542240.70	2181739.22	Картометрический	1.00	-
96	542198.56	2181747.11	Картометрический	1.00	-
97	542191.69	2181746.51	Картометрический	1.00	-
98	542201.20	2181685.61	Картометрический	1.00	-
99	542213.65	2181611.49	Картометрический	1.00	-
100	542218.07	2181606.58	Аналитический	0.10	-
101	542291.93	2181619.28	Аналитический	0.10	-
102	542404.63	2181641.39	Картометрический	1.00	-
90	542435.10	2181641.20	Картометрический	1.00	-
103	541637.67	2179705.58	Картометрический	5.00	-
104	541645.42	2179764.29	Картометрический	5.00	-
105	541498.10	2179716.66	Картометрический	5.00	-
106	541495.89	2179650.20	Картометрический	5.00	-
103	541637.67	2179705.58	Картометрический	5.00	-
107	541677.46	2180335.76	Аналитический	0.10	-
108	541675.40	2180336.73	Аналитический	0.10	-
109	541670.87	2180351.75	Аналитический	0.10	-
110	541674.03	2180369.15	Аналитический	0.10	-
111	541668.82	2180371.93	Аналитический	0.10	-
112	541671.59	2180375.97	Аналитический	0.10	-
113	541659.20	2180382.21	Аналитический	0.10	-
114	541659.79	2180383.42	Аналитический	0.10	-
115	541645.81	2180390.90	Картометрический	1.00	-
116	541643.53	2180391.22	Картометрический	1.00	-
117	541639.78	2180389.20	Картометрический	1.00	-
118	541630.95	2180393.24	Картометрический	1.00	-
119	541631.18	2180397.97	Картометрический	1.00	-
120	541629.24	2180399.57	Картометрический	1.00	-
121	541574.28	2180422.09	Картометрический	1.00	-

1	2	3	4	5	6
122	541559.07	2180428.33	Картометрический	1.00	-
123	541556.47	2180428.95	Картометрический	1.00	-
124	541552.66	2180426.70	Картометрический	1.00	-
125	541544.64	2180430.51	Картометрический	1.00	-
126	541543.49	2180433.74	Картометрический	1.00	-
127	541541.87	2180435.35	Картометрический	1.00	-
128	541531.28	2180439.65	Картометрический	1.00	-
129	541510.95	2180447.93	Картометрический	1.00	-
130	541509.09	2180447.82	Картометрический	1.00	-
131	541508.09	2180446.82	Картометрический	1.00	-
132	541506.41	2180443.21	Картометрический	1.00	-
133	541498.21	2180444.22	Картометрический	1.00	-
134	541490.61	2180457.12	Картометрический	1.00	-
135	541448.95	2180476.90	Картометрический	1.00	-
136	541424.46	2180428.90	Картометрический	1.00	-
137	541403.51	2180404.64	Картометрический	1.00	-
138	541231.44	2180364.54	Картометрический	1.00	-
139	541221.40	2180372.97	Аналитический	0.10	-
140	541248.23	2180280.21	Аналитический	0.10	-
141	541260.74	2180252.89	Аналитический	0.10	-
142	541263.37	2180184.32	Аналитический	0.10	-
143	541270.74	2180139.26	Аналитический	0.10	-
144	541268.59	2180127.16	Аналитический	0.10	-
145	541251.27	2180107.82	Аналитический	0.10	-
146	541191.31	2180061.77	Аналитический	0.10	-
147	541176.86	2180049.91	Картометрический	1.00	-
148	541164.50	2180039.79	Аналитический	0.10	-
149	541157.47	2180037.54	Аналитический	0.10	-
150	541147.58	2180043.23	Аналитический	0.10	-
151	541124.23	2180066.28	Аналитический	0.10	-
152	541093.60	2180078.93	Аналитический	0.10	-
153	541095.01	2180083.36	Аналитический	0.10	-
154	541077.18	2180098.78	Картометрический	1.00	-
155	541029.66	2180096.60	Картометрический	1.00	-
156	540976.27	2180093.15	Картометрический	1.00	-
157	540981.50	2180146.23	Картометрический	1.00	-
158	540997.00	2180165.60	Картометрический	1.00	-
159	541102.55	2180223.70	Картометрический	1.00	-
160	541190.09	2180223.90	Картометрический	1.00	-
161	541199.59	2180256.81	Картометрический	1.00	-
162	541147.10	2180328.29	Картометрический	1.00	-
163	541101.20	2180302.53	Картометрический	1.00	-
164	541031.28	2180427.08	Картометрический	1.00	-
165	541052.74	2180442.41	Картометрический	1.00	-
166	541024.50	2180489.63	Картометрический	1.00	-
167	540945.33	2180439.45	Аналитический	0.10	-
168	540912.94	2180413.46	Аналитический	0.10	-
169	540877.25	2180370.83	Аналитический	0.10	-

1	2	3	4	5	6
170	540872.03	2180357.89	Аналитический	0.10	-
171	540869.89	2180335.69	Аналитический	0.10	-
172	540861.63	2180287.99	Аналитический	0.10	-
173	540844.50	2180235.40	Аналитический	0.10	-
174	540824.45	2180188.31	Аналитический	0.10	-
175	540809.44	2180107.68	Аналитический	0.10	-
176	540818.11	2180084.56	Картометрический	1.00	-
177	540838.56	2180037.96	Картометрический	1.00	-
178	540795.18	2180017.43	Картометрический	1.00	-
179	540772.88	2180066.25	Картометрический	1.00	-
180	540753.47	2180111.65	Картометрический	1.00	-
181	540734.06	2180157.06	Картометрический	1.00	-
182	540784.18	2180175.61	Картометрический	1.00	-
183	540824.23	2180258.95	Картометрический	1.00	-
184	540807.19	2180345.72	Картометрический	1.00	-
185	540896.28	2180408.28	Картометрический	1.00	-
186	540815.90	2180455.15	Картометрический	1.00	-
187	540778.14	2180499.31	Картометрический	1.00	-
188	540757.80	2180493.89	Картометрический	1.00	-
189	540654.88	2180433.42	Картометрический	1.00	-
190	540621.98	2180413.78	Картометрический	1.00	-
191	540591.74	2180396.60	Картометрический	1.00	-
192	540573.27	2180427.60	Картометрический	1.00	-
193	540558.11	2180437.72	Картометрический	1.00	-
194	540505.82	2180481.67	Картометрический	1.00	-
195	540486.35	2180512.03	Картометрический	1.00	-
196	540470.05	2180542.12	Картометрический	1.00	-
197	540457.39	2180574.07	Картометрический	1.00	-
198	540436.09	2180598.87	Картометрический	1.00	-
199	540419.05	2180611.27	Картометрический	1.00	-
200	540395.03	2180605.83	Картометрический	1.00	-
201	540347.43	2180563.97	Картометрический	1.00	-
202	540306.98	2180570.16	Картометрический	1.00	-
203	540303.66	2180609.00	Картометрический	1.00	-
204	540294.89	2180624.24	Картометрический	1.00	-
205	540243.95	2180644.96	Картометрический	1.00	-
206	540196.76	2180654.82	Картометрический	1.00	-
207	540186.08	2180661.26	Картометрический	1.00	-
208	540160.61	2180655.47	Картометрический	1.00	-
209	540081.60	2180663.99	Картометрический	1.00	-
210	540041.63	2180670.36	Картометрический	1.00	-
211	540033.44	2180683.50	Картометрический	1.00	-
212	540043.51	2180757.45	Картометрический	1.00	-
213	540192.07	2180736.13	Картометрический	1.00	-
214	540216.46	2180783.64	Картометрический	1.00	-
215	540270.53	2180769.07	Картометрический	1.00	-
216	540328.65	2180745.85	Аналитический	0.10	-
217	540313.80	2180767.25	Аналитический	0.10	-

1	2	3	4	5	6
218	540297.42	2180792.76	Аналитический	0.10	-
219	540294.58	2180801.39	Аналитический	0.10	-
220	540296.61	2180812.67	Аналитический	0.10	-
221	540302.90	2180829.33	Аналитический	0.10	-
222	540309.62	2180844.06	Аналитический	0.10	-
223	540325.27	2180865.00	Аналитический	0.10	-
224	540351.00	2180893.71	Аналитический	0.10	-
225	540355.41	2180907.31	Аналитический	0.10	-
226	540354.79	2180908.91	Аналитический	0.10	-
227	540352.46	2180907.63	Аналитический	0.10	-
228	540347.46	2180901.40	Аналитический	0.10	-
229	540323.56	2180884.55	Аналитический	0.10	-
230	540277.86	2180854.84	Аналитический	0.10	-
231	540245.51	2180837.84	Аналитический	0.10	-
232	540210.42	2180823.98	Аналитический	0.10	-
233	540190.21	2180816.10	Аналитический	0.10	-
234	540142.12	2180802.03	Аналитический	0.10	-
235	540080.33	2180785.96	Аналитический	0.10	-
236	540033.00	2180775.71	Аналитический	0.10	-
237	540019.23	2180769.90	Аналитический	0.10	-
238	539995.13	2180767.08	Аналитический	0.10	-
239	539988.27	2180765.13	Аналитический	0.10	-
240	539979.42	2180759.61	Аналитический	0.10	-
241	539973.32	2180751.69	Аналитический	0.10	-
242	539974.81	2180729.63	Аналитический	0.10	-
243	539977.91	2180715.11	Аналитический	0.10	-
244	539985.99	2180682.39	Аналитический	0.10	-
245	540009.01	2180650.21	Картометрический	1.00	-
246	540066.51	2180627.37	Картометрический	1.00	-
247	540111.92	2180618.80	Картометрический	1.00	-
248	540171.46	2180615.02	Картометрический	1.00	-
249	540182.38	2180620.14	Картометрический	1.00	-
250	540227.30	2180615.07	Картометрический	1.00	-
251	540261.30	2180603.52	Картометрический	1.00	-
252	540265.42	2180589.00	Картометрический	1.00	-
253	540268.51	2180555.15	Картометрический	1.00	-
254	540287.98	2180532.04	Картометрический	1.00	-
255	540358.43	2180519.15	Картометрический	1.00	-
256	540395.14	2180561.32	Картометрический	1.00	-
257	540415.87	2180577.86	Картометрический	1.00	-
258	540431.78	2180563.33	Картометрический	1.00	-
259	540494.16	2180456.98	Картометрический	1.00	-
260	540520.83	2180424.88	Картометрический	1.00	-
261	540578.63	2180397.65	Картометрический	1.00	-
262	540586.28	2180390.87	Картометрический	1.00	-
263	540588.60	2180381.48	Картометрический	1.00	-
264	540586.22	2180328.31	Картометрический	1.00	-
265	540598.29	2180230.53	Картометрический	1.00	-

1	2	3	4	5	6
266	540598.58	2180196.28	Картометрический	1.00	-
267	540604.09	2180185.36	Картометрический	1.00	-
268	540639.52	2180149.41	Картометрический	1.00	-
269	540638.59	2180145.56	Картометрический	1.00	-
270	540602.50	2180130.51	Картометрический	1.00	-
271	540574.32	2180085.74	Картометрический	1.00	-
272	540569.52	2180044.98	Картометрический	1.00	-
273	540575.44	2180020.55	Картометрический	1.00	-
274	540594.80	2179975.59	Картометрический	1.00	-
275	540636.23	2179951.33	Картометрический	1.00	-
276	540662.72	2179930.12	Картометрический	1.00	-
277	540696.57	2179889.52	Картометрический	1.00	-
278	540701.35	2179870.75	Картометрический	1.00	-
279	540717.60	2179854.91	Картометрический	1.00	-
280	540749.98	2179842.88	Картометрический	1.00	-
281	540764.28	2179822.06	Картометрический	1.00	-
282	540794.02	2179818.46	Картометрический	1.00	-
283	540820.18	2179832.86	Картометрический	1.00	-
284	540827.72	2179845.86	Картометрический	1.00	-
285	540831.97	2179869.69	Картометрический	1.00	-
286	540827.81	2179887.53	Картометрический	1.00	-
287	540835.17	2179910.24	Картометрический	1.00	-
288	540878.64	2179937.61	Картометрический	1.00	-
289	540929.85	2179956.39	Картометрический	1.00	-
290	540948.73	2179977.50	Картометрический	1.00	-
291	540963.16	2180040.60	Картометрический	1.00	-
292	540976.68	2180051.70	Картометрический	1.00	-
293	541067.49	2180059.79	Картометрический	1.00	-
294	541095.28	2180048.66	Картометрический	1.00	-
295	541099.75	2180032.93	Картометрический	1.00	-
296	541105.52	2180028.41	Картометрический	1.00	-
297	541132.89	2180018.83	Картометрический	1.00	-
298	541196.31	2179995.17	Картометрический	1.00	-
299	541207.01	2179985.90	Картометрический	1.00	-
300	541210.10	2179980.64	Картометрический	1.00	-
301	541217.94	2179939.72	Картометрический	1.00	-
302	541216.96	2179880.77	Картометрический	1.00	-
303	541244.27	2179841.66	Картометрический	1.00	-
304	541267.49	2179795.08	Картометрический	1.00	-
305	541288.60	2179787.98	Картометрический	1.00	-
306	541289.80	2179782.89	Картометрический	1.00	-
307	541314.14	2179767.48	Картометрический	1.00	-
308	541323.53	2179780.79	Аналитический	0.10	-
309	541328.53	2179785.69	Аналитический	0.10	-
310	541330.39	2179787.54	Аналитический	0.10	-
311	541336.76	2179794.09	Аналитический	0.10	-
312	541351.68	2179805.96	Аналитический	0.10	-
313	541356.67	2179812.12	Картометрический	1.00	-

1	2	3	4	5	6
314	541350.72	2179816.25	Картометрический	1.00	-
315	541327.56	2179822.87	Картометрический	1.00	-
316	541309.50	2179832.18	Картометрический	1.00	-
317	541294.69	2179845.58	Картометрический	1.00	-
318	541281.52	2179863.49	Картометрический	1.00	-
319	541272.85	2179881.72	Картометрический	1.00	-
320	541263.35	2179907.81	Картометрический	1.00	-
321	541259.22	2179984.76	Картометрический	1.00	-
322	541250.62	2180006.94	Картометрический	1.00	-
323	541253.05	2180030.40	Картометрический	1.00	-
324	541252.27	2180042.99	Картометрический	1.00	-
325	541305.73	2180092.19	Картометрический	1.00	-
326	541364.86	2180014.07	Картометрический	1.00	-
327	541455.51	2179931.37	Аналитический	0.10	-
328	541459.05	2179928.14	Аналитический	0.10	-
329	541527.19	2180049.84	Аналитический	0.20	-
330	541543.84	2180080.50	Аналитический	0.10	-
331	541541.31	2180082.00	Аналитический	0.10	-
332	541569.44	2180140.66	Аналитический	0.10	-
333	541575.83	2180159.83	Аналитический	0.10	-
334	541591.21	2180182.92	Аналитический	0.10	-
335	541596.00	2180181.83	Картометрический	1.00	-
336	541596.02	2180181.85	Аналитический	0.10	-
337	541613.98	2180220.29	Аналитический	0.10	-
338	541620.16	2180233.51	Аналитический	0.10	-
339	541631.55	2180253.99	Аналитический	0.10	-
340	541667.30	2180318.27	Аналитический	0.10	-
107	541677.46	2180335.76	Аналитический	0.10	-
341	541557.44	2180127.44	Картометрический	1.00	-
342	541574.76	2180160.41	Картометрический	1.00	-
343	541525.77	2180189.89	Картометрический	1.00	-
344	541506.68	2180148.79	Картометрический	1.00	-
341	541557.44	2180127.44	Картометрический	1.00	-
345	541050.89	2180834.88	Картометрический	1.00	-
346	540974.00	2180912.04	Картометрический	1.00	-
347	540953.97	2180936.89	Аналитический	0.10	-
348	540951.57	2180938.14	Аналитический	0.10	-
349	540948.81	2180937.06	Аналитический	0.10	-
350	540941.14	2180929.46	Аналитический	0.10	-
351	540868.27	2180838.78	Аналитический	0.10	-
352	540827.30	2180796.92	Аналитический	0.10	-
353	540817.30	2180784.15	Аналитический	0.10	-
354	540813.76	2180772.35	Аналитический	0.10	-
355	540816.36	2180764.03	Аналитический	0.10	-
356	540827.16	2180752.32	Аналитический	0.10	-
357	540906.03	2180685.05	Картометрический	1.00	-

1	2	3	4	5	6
358	540916.43	2180689.55	Картометрический	1.00	-
359	540918.96	2180692.43	Картометрический	1.00	-
360	540925.09	2180700.38	Картометрический	1.00	-
361	540991.45	2180770.02	Картометрический	1.00	-
362	541029.78	2180810.83	Картометрический	1.00	-
345	541050.89	2180834.88	Картометрический	1.00	-
363	541027.95	2180812.19	Аналитический	0.10	-
364	540933.02	2180910.52	Аналитический	0.10	-
365	540905.12	2180873.78	Аналитический	0.10	-
366	540851.31	2180803.05	Аналитический	0.10	-
367	540822.96	2180768.02	Аналитический	0.10	-
368	540914.49	2180694.25	Аналитический	0.10	-
369	540939.46	2180718.90	Аналитический	0.10	-
370	540966.85	2180747.43	Аналитический	0.10	-
371	541024.79	2180808.56	Аналитический	0.10	-
363	541027.95	2180812.19	Аналитический	0.10	-
372	540902.25	2180682.72	Картометрический	1.00	-
373	540824.26	2180749.11	Аналитический	0.10	-
374	540812.71	2180761.26	Аналитический	0.10	-
375	540809.47	2180772.56	Аналитический	0.10	-
376	540812.90	2180786.34	Аналитический	0.10	-
377	540823.85	2180799.91	Аналитический	0.10	-
378	540864.60	2180843.15	Аналитический	0.10	-
379	540936.66	2180933.14	Аналитический	0.10	-
380	540945.89	2180949.14	Аналитический	0.10	-
381	540932.91	2180968.82	Картометрический	1.00	-
382	540915.52	2181001.88	Картометрический	1.00	-
383	540895.73	2181031.01	Картометрический	1.00	-
384	540856.24	2181073.27	Картометрический	1.00	-
385	540788.98	2181009.86	Картометрический	1.00	-
386	540804.47	2180992.82	Картометрический	1.00	-
387	540743.85	2180962.22	Картометрический	1.00	-
388	540703.39	2180986.69	Картометрический	1.00	-
389	540664.42	2180960.83	Картометрический	1.00	-
390	540701.34	2180904.64	Картометрический	1.00	-
391	540641.37	2180851.68	Картометрический	1.00	-
392	540720.03	2180645.35	Картометрический	1.00	-
372	540902.25	2180682.72	Картометрический	1.00	-
393	540569.73	2179650.20	Картометрический	1.00	-
394	540582.90	2179715.67	Картометрический	1.00	-
395	540600.04	2179730.96	Картометрический	1.00	-
396	540603.08	2179735.83	Картометрический	1.00	-
397	540585.22	2179752.08	Картометрический	1.00	-
398	540575.15	2179756.34	Картометрический	1.00	-
399	540555.78	2179766.80	Картометрический	1.00	-

1	2	3	4	5	6
400	540545.97	2179771.29	Аналитический	0.10	-
401	540538.03	2179770.07	Аналитический	0.10	-
402	540531.59	2179775.25	Аналитический	0.10	-
403	540525.15	2179786.10	Аналитический	0.10	-
404	540504.43	2179767.42	Картометрический	1.00	-
405	540462.58	2179682.13	Картометрический	1.00	-
406	540434.41	2179671.66	Картометрический	1.00	-
407	540353.45	2179723.70	Картометрический	1.00	-
408	540283.62	2179673.89	Картометрический	1.00	-
409	540233.13	2179566.91	Картометрический	1.00	-
410	540217.57	2179506.86	Картометрический	1.00	-
411	540162.19	2179429.69	Картометрический	1.00	-
412	540137.20	2179379.43	Аналитический	0.10	-
413	540133.14	2179371.26	Аналитический	0.10	-
414	540229.82	2179398.97	Аналитический	0.10	-
415	540297.38	2179419.54	Аналитический	0.10	-
416	540298.09	2179424.64	Аналитический	0.10	-
417	540321.90	2179434.95	Аналитический	0.10	-
418	540349.75	2179444.74	Аналитический	0.10	-
419	540377.33	2179447.41	Аналитический	0.10	-
420	540397.39	2179449.09	Картометрический	1.00	-
421	540501.94	2179596.75	Картометрический	1.00	-
393	540569.73	2179650.20	Картометрический	1.00	-
422	540133.73	2180820.82	Картометрический	1.00	-
423	540131.09	2180823.87	Аналитический	0.10	-
424	540081.07	2180865.38	Аналитический	0.10	-
425	540097.24	2180886.00	Картометрический	1.00	-
426	540061.70	2180923.67	Картометрический	1.00	-
427	540054.14	2180939.76	Картометрический	1.00	-
428	540026.45	2180926.39	Картометрический	1.00	-
429	539998.94	2180915.54	Картометрический	1.00	-
430	539968.96	2180983.40	Картометрический	1.00	-
431	539962.68	2181033.19	Картометрический	1.00	-
432	540017.10	2181061.18	Картометрический	1.00	-
433	540051.94	2181096.48	Картометрический	1.00	-
434	540064.85	2181123.31	Картометрический	1.00	-
435	540062.04	2181144.57	Картометрический	1.00	-
436	540050.82	2181167.72	Картометрический	1.00	-
437	539985.12	2181218.24	Картометрический	1.00	-
438	539974.76	2181231.95	Картометрический	1.00	-
439	539969.52	2181242.36	Картометрический	1.00	-
440	539926.21	2181222.97	Картометрический	1.00	-
441	539774.72	2181188.42	Картометрический	1.00	-
442	539718.10	2181179.72	Картометрический	1.00	-
443	539745.80	2181119.49	Картометрический	1.00	-
444	539787.25	2181097.79	Картометрический	1.00	-
445	539856.59	2181030.01	Картометрический	1.00	-

1	2	3	4	5	6
446	539889.71	2181010.25	Картометрический	1.00	-
447	539914.31	2180988.94	Картометрический	1.00	-
448	539933.91	2180976.05	Картометрический	1.00	-
449	539957.11	2180926.00	Картометрический	1.00	-
450	539968.24	2180891.40	Картометрический	1.00	-
451	539975.51	2180868.85	Картометрический	1.00	-
452	539975.67	2180852.72	Картометрический	1.00	-
453	539976.75	2180838.43	Картометрический	1.00	-
454	539978.60	2180824.70	Картометрический	1.00	-
455	539984.21	2180811.51	Картометрический	1.00	-
456	539989.11	2180801.40	Картометрический	1.00	-
457	539990.42	2180793.52	Картометрический	1.00	-
458	539998.05	2180796.48	Аналитический	0.10	-
459	540014.08	2180798.69	Аналитический	0.10	-
460	540030.59	2180801.48	Картометрический	1.00	-
461	540038.37	2180802.80	Аналитический	0.10	-
462	540072.06	2180806.10	Аналитический	0.10	-
422	540133.73	2180820.82	Картометрический	1.00	-
463	539947.91	2179377.14	Аналитический	2.50	-
464	539949.21	2179403.52	Картометрический	1.00	-
465	539943.79	2179483.06	Картометрический	1.00	-
466	539891.39	2179484.17	Картометрический	1.00	-
467	539882.66	2179571.35	Картометрический	1.00	-
468	539932.38	2179576.21	Картометрический	1.00	-
469	539948.32	2179577.28	Картометрический	1.00	-
470	539961.56	2179680.03	Картометрический	1.00	-
471	539963.32	2179717.31	Картометрический	1.00	-
472	539950.33	2179758.67	Картометрический	1.00	-
473	539932.71	2179816.33	Картометрический	1.00	-
474	539901.75	2179769.84	Картометрический	1.00	-
475	539855.60	2179714.31	Картометрический	1.00	-
476	539845.61	2179705.31	Картометрический	1.00	-
477	539771.97	2179786.36	Картометрический	1.00	-
478	539826.69	2179835.49	Картометрический	1.00	-
479	539846.56	2179853.39	Картометрический	1.00	-
480	539857.41	2179863.46	Картометрический	1.00	-
481	539902.73	2179854.33	Картометрический	1.00	-
482	539920.81	2179844.16	Картометрический	1.00	-
483	539904.78	2179871.17	Картометрический	1.00	-
484	539885.99	2179913.88	Картометрический	1.00	-
485	539856.41	2179992.62	Картометрический	1.00	-
486	539841.36	2180020.06	Картометрический	1.00	-
487	539792.38	2179976.64	Картометрический	1.00	-
488	539715.46	2180065.53	Картометрический	1.00	-
489	539747.88	2180097.49	Картометрический	1.00	-
490	539730.12	2180112.91	Картометрический	1.00	-
491	539656.13	2180248.50	Картометрический	1.00	-

1	2	3	4	5	6
492	539405.53	2180146.88	Картометрический	1.00	-
493	539408.05	2180126.15	Картометрический	1.00	-
494	539413.86	2180093.81	Картометрический	1.00	-
495	539439.04	2180029.31	Картометрический	1.00	-
496	539462.28	2179983.41	Картометрический	1.00	-
497	539486.10	2179957.65	Картометрический	1.00	-
498	539503.32	2179946.97	Картометрический	1.00	-
499	539514.69	2179950.49	Картометрический	1.00	-
500	539534.04	2179931.33	Картометрический	1.00	-
501	539606.05	2179765.97	Аналитический	2.50	-
502	539654.05	2179670.85	Аналитический	2.50	-
503	539710.95	2179600.62	Картометрический	1.00	-
504	539811.79	2179520.15	Картометрический	1.00	-
505	539901.19	2179432.60	Картометрический	1.00	-
463	539947.91	2179377.14	Аналитический	2.50	-
506	539736.24	2179818.72	Картометрический	1.00	-
507	539808.32	2179879.37	Картометрический	1.00	-
508	539766.20	2179927.90	Картометрический	1.00	-
509	539680.13	2179945.16	Картометрический	1.00	-
510	539652.88	2179944.96	Картометрический	1.00	-
511	539631.49	2179906.81	Картометрический	1.00	-
506	539736.24	2179818.72	Картометрический	1.00	-

3. Сведения о характерных точках части (частей) границы объекта

Обозначение характерных точек части границы	Координаты, м		Метод определения координат характерной точки	Средняя квадратическая погрешность положения характерной точки (Mt), м	Описание обозначения точки на местности (при наличии)
	X	Y			
1	2	3	4	5	6
Часть №					
-	-	-	-	-	-

Раздел 3

Сведения о местоположении измененных (уточненных) границ объекта							
1. Система координат: -							
2. Сведения о характерных точках границ объекта							
Обозначение характерных точек границ	Существующие координаты, м		Измененные (уточненные) координаты, м		Метод определения координат характерной точки	Средняя квадратическая погрешность положения характерной точки (Mt), м	Описание обозначения точки на местности (при наличии)
	X	Y	X	Y			
1	2	3	4	5	6	7	8
-	-	-	-	-	-	-	-
3.Сведения о характерных точках части (частей) границы объекта							
Часть №							
-	-	-	-	-	-	-	-

Раздел 4

План границ объекта

Схема расположения листов плана границ объекта

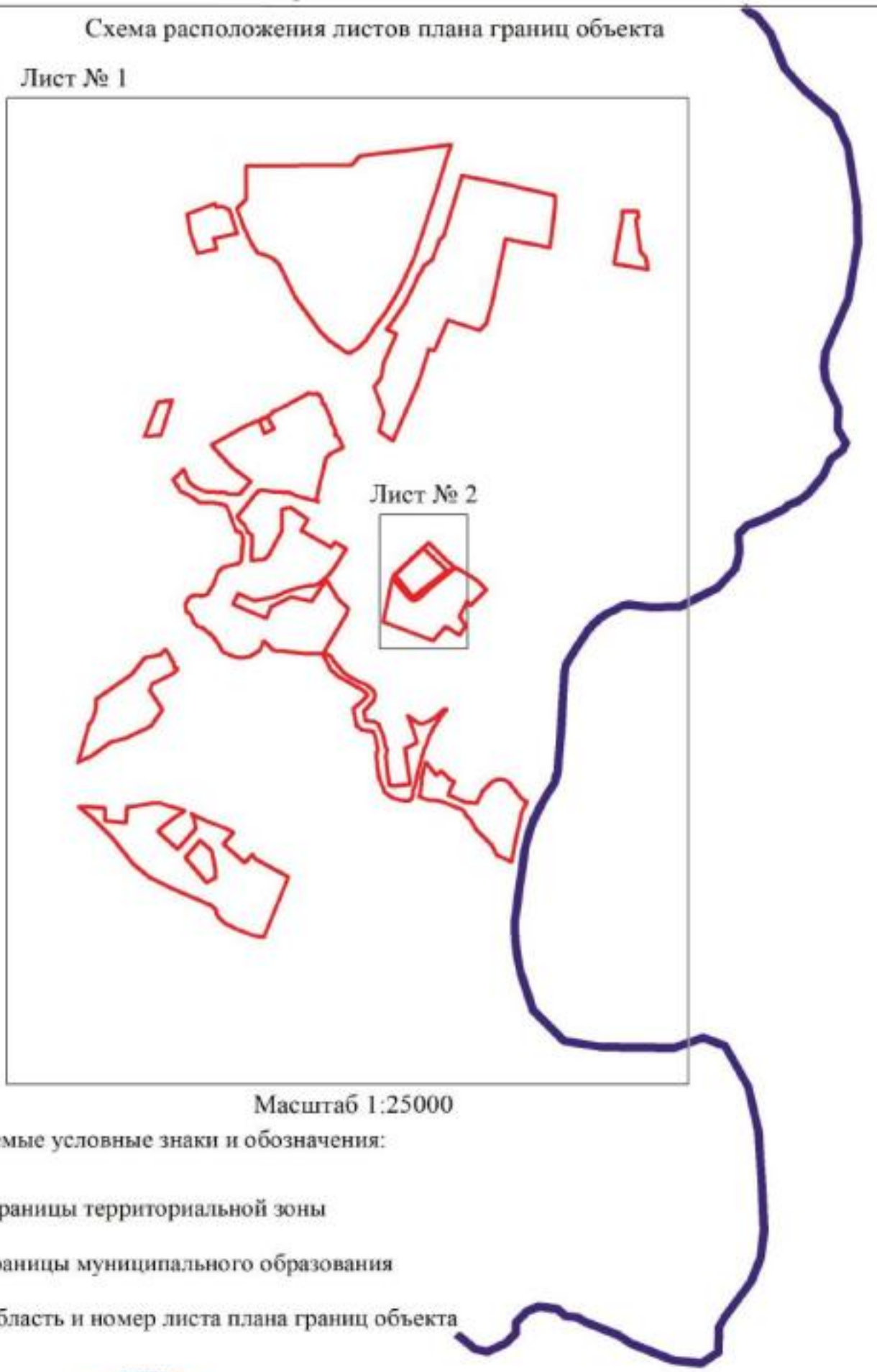

Масштаб 1:25000

Используемые условные знаки и обозначения:

границы территориальной зоны

границы муниципального образования

Лист № 1 — область и номер листа плана границ объекта

Заместитель руководителя БУВО «Нормативно-проектный центр»

Подпись _____ А.В. Ромашов Дата « 16 » декабря 2020 г.

Место для оттиска печати (при наличии) лица, составившего описание местоположения границ объекта

План границ объекта

Лист № 1

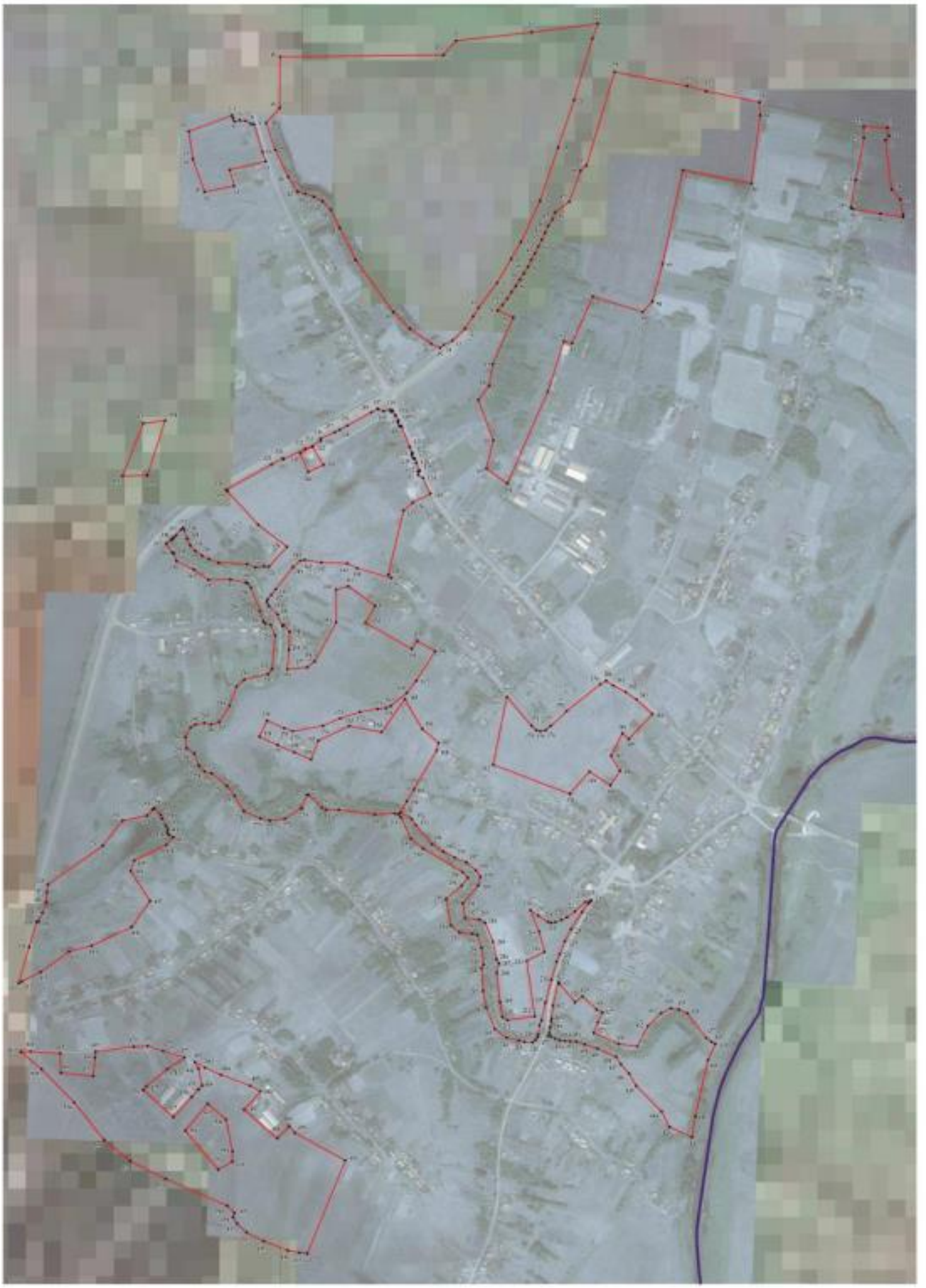

Используемые условные знаки и обозначения

границы территориальной зоны

границы муниципального образования

характерная точка границы территориальной зоны

Масштаб 1:5000

Заместитель руководителя КУМИ и градостроительного проектный центр

Подпись А.В. Тимашов Дата «18» ноября 2020 г.

Место для оттиска печати (при наличии), составляющего основное местоположение границы объекта

План границ объекта

Лист № 2

Масштаб 1:2000

Используемые условные знаки и обозначения:

границы территориальной зоны

• 350 характерная точка границ территориальной зоны

Заместитель руководителя БУВО «Нормативно-проектный центр»

Подпись _____ А.В. Ромашов Дата « 16 » декабря 2020 г.

Место для оттиска печати (при наличии) лица, составившего описание местоположения границ объекта

ОПИСАНИЕ МЕСТОПОЛОЖЕНИЯ ГРАНИЦ

Зона сельскохозяйственного производства села Большой Самовец – СХ2/1

(наименование объекта, местоположение границ которого описано
(далее - объект)

Раздел 1

Сведения об объекте		
№ п/п	Характеристики объекта	Описание характеристик
1	2	3
1	Местоположение объекта	Воронежская область, Эртильский муниципальный район, Самовецкое сельское поселение, село Большой Самовец
2	Площадь объекта ± величина погрешности определения площади (Р ± Дельта Р)	239022+/-1711 м²
3	Иные характеристики объекта	-

Раздел 2

Сведения о местоположении границ объекта					
1. Система координат: МСК - 36, зона 2					
2. Сведения о характерных точках границ объекта					
Обозначение характерных точек границ	Координаты, м		Метод определения координат характерной точки	Средняя квадратическая погрешность положения характерной точки (Mt), м	Описание обозначения точки на местности (при наличии)
	X	Y			
1	2	3	4	5	6
1	541979.10	2180913.59	Картометрический	1.00	-
2	541936.95	2181047.57	Картометрический	1.00	-
3	541872.03	2181062.19	Картометрический	1.00	-
4	541881.10	2181111.16	Картометрический	1.00	-
5	541798.45	2181127.29	Картометрический	1.00	-
6	541789.40	2181078.32	Картометрический	1.00	-
7	541689.93	2181118.93	Картометрический	1.00	-
8	541682.63	2181134.87	Картометрический	1.00	-
9	541649.13	2181119.51	Картометрический	1.00	-
10	541565.25	2181064.62	Картометрический	1.00	-
11	541419.32	2180994.02	Картометрический	1.00	-
12	541298.06	2180972.57	Аналитический	0.10	-
13	541293.75	2180974.87	Аналитический	0.10	-
14	541281.37	2180975.80	Аналитический	0.10	-
15	541254.75	2180954.74	Аналитический	0.10	-
16	541218.04	2180925.63	Аналитический	0.10	-
17	541224.16	2180917.92	Аналитический	0.10	-
18	541229.09	2180911.64	Аналитический	0.10	-
19	541252.15	2180882.25	Аналитический	0.10	-
20	541268.31	2180867.98	Аналитический	0.10	-
21	541300.28	2180836.56	Аналитический	0.10	-
22	541325.88	2180848.36	Аналитический	0.10	-
23	541342.26	2180824.37	Картометрический	1.00	-
24	541437.32	2180664.71	Картометрический	1.00	-
25	541476.15	2180683.93	Картометрический	1.00	-
26	541723.45	2180792.73	Картометрический	1.00	-
27	541858.70	2180835.78	Картометрический	1.00	-
28	541852.70	2180857.97	Картометрический	1.00	-
1	541979.10	2180913.59	Картометрический	1.00	-
29	541077.51	2181013.41	Аналитический	0.10	-
30	541044.02	2181048.62	Картометрический	1.00	-
31	541018.45	2181028.70	Картометрический	1.00	-
32	540982.36	2181054.17	Картометрический	1.00	-
33	540929.29	2181011.46	Картометрический	1.00	-

1	2	3	4	5	6
34	540947.72	2180971.56	Картометрический	1.00	-
35	540968.05	2180940.27	Картометрический	1.00	-
36	540974.63	2180932.42	Аналитический	0.10	-
37	540978.61	2180931.14	Аналитический	0.10	-
38	540983.81	2180933.69	Аналитический	0.10	-
39	540994.09	2180943.20	Аналитический	0.10	-
40	540995.15	2180942.20	Аналитический	0.10	-
41	541009.63	2180957.56	Аналитический	0.10	-
42	541042.38	2180987.84	Аналитический	0.10	-
29	541077.51	2181013.41	Аналитический	0.10	-
43	539932.71	2179816.33	Картометрический	1.00	-
44	539920.81	2179844.16	Картометрический	1.00	-
45	539902.73	2179854.33	Картометрический	1.00	-
46	539857.41	2179863.46	Картометрический	1.00	-
47	539846.56	2179853.39	Картометрический	1.00	-
48	539826.69	2179835.49	Картометрический	1.00	-
49	539771.97	2179786.36	Картометрический	1.00	-
50	539845.61	2179705.31	Картометрический	1.00	-
51	539855.60	2179714.31	Картометрический	1.00	-
52	539901.75	2179769.84	Картометрический	1.00	-
43	539932.71	2179816.33	Картометрический	1.00	-
53	539878.86	2180056.44	Картометрический	1.00	-
54	539867.35	2180067.83	Картометрический	1.00	-
55	539803.89	2180116.99	Картометрический	1.00	-
56	539793.41	2180105.34	Картометрический	1.00	-
57	539779.59	2180088.45	Картометрический	1.00	-
58	539747.88	2180097.49	Картометрический	1.00	-
59	539715.46	2180065.53	Картометрический	1.00	-
60	539792.38	2179976.64	Картометрический	1.00	-
61	539841.36	2180020.06	Картометрический	1.00	-
62	539870.74	2180047.39	Картометрический	1.00	-
53	539878.86	2180056.44	Картометрический	1.00	-
63	539808.32	2179879.37	Картометрический	1.00	-
64	539766.20	2179927.90	Картометрический	1.00	-
65	539680.13	2179945.16	Картометрический	1.00	-
66	539652.88	2179944.96	Картометрический	1.00	-
67	539631.49	2179906.81	Картометрический	1.00	-
68	539736.24	2179818.72	Картометрический	1.00	-
63	539808.32	2179879.37	Картометрический	1.00	-

3. Сведения о характерных точках части (частей) границы объекта					
Обозначение характерных точек части границы	Координаты, м		Метод определения координат характерной точки	Средняя квадратическая погрешность положения характерной точки (Mt), м	Описание обозначения точки на местности (при наличии)
	X	Y			
1	2	3	4	5	6
Часть №					
-	-	-	-	-	-

Раздел 3

Сведения о местоположении измененных (уточненных) границ объекта							
1. Система координат: -							
2. Сведения о характерных точках границ объекта							
Обозначение характерных точек границ	Существующие координаты, м		Измененные (уточненные) координаты, м		Метод определения координат характерной точки	Средняя квадратическая погрешность положения характерной точки (Mt), м	Описание обозначения точки на местности (при наличии)
	X	Y	X	Y			
1	2	3	4	5	6	7	8
-	-	-	-	-	-	-	-
3.Сведения о характерных точках части (частей) границы объекта							
Часть №							
-	-	-	-	-	-	-	-

Раздел 4

План границ объекта

Схема расположения листов плана границ объекта

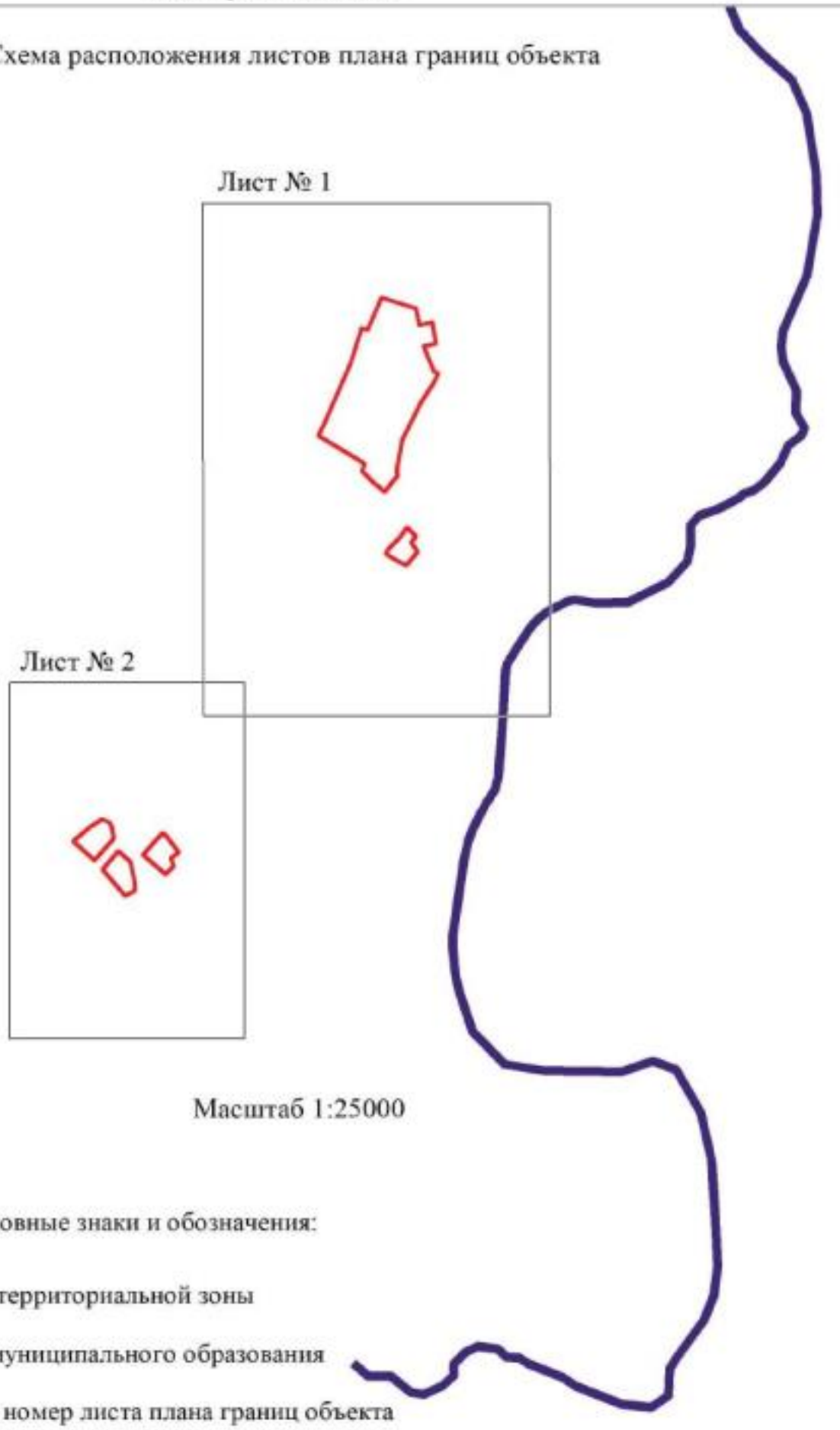

Масштаб 1:25000

Используемые условные знаки и обозначения:

границы территориальной зоны

границы муниципального образования

Лист № 1 — область и номер листа плана границ объекта

Заместитель руководителя БУВО «Нормативно-проектный центр»

Подпись _____ А.В. Ромашов Дата « 16 » декабря 2020 г.

Место для оттиска печати (при наличии) лица, составившего описание местоположения границ объекта

Раздел 4

План границ объекта

Лист № 1

Масштаб 1:5000

Используемые условные знаки и обозначения:

границы территориальной зоны

• 1 характерная точка границ территориальной зоны

Заместитель руководителя БУВО «Нормативно-проектный центр»

Подпись А.В. Ромашов Дата « 16 » декабря 2020 г.

Место для оттиска печати (при наличии) лица, составившего описание местоположения границ объекта

План границ объекта

Лист № 2

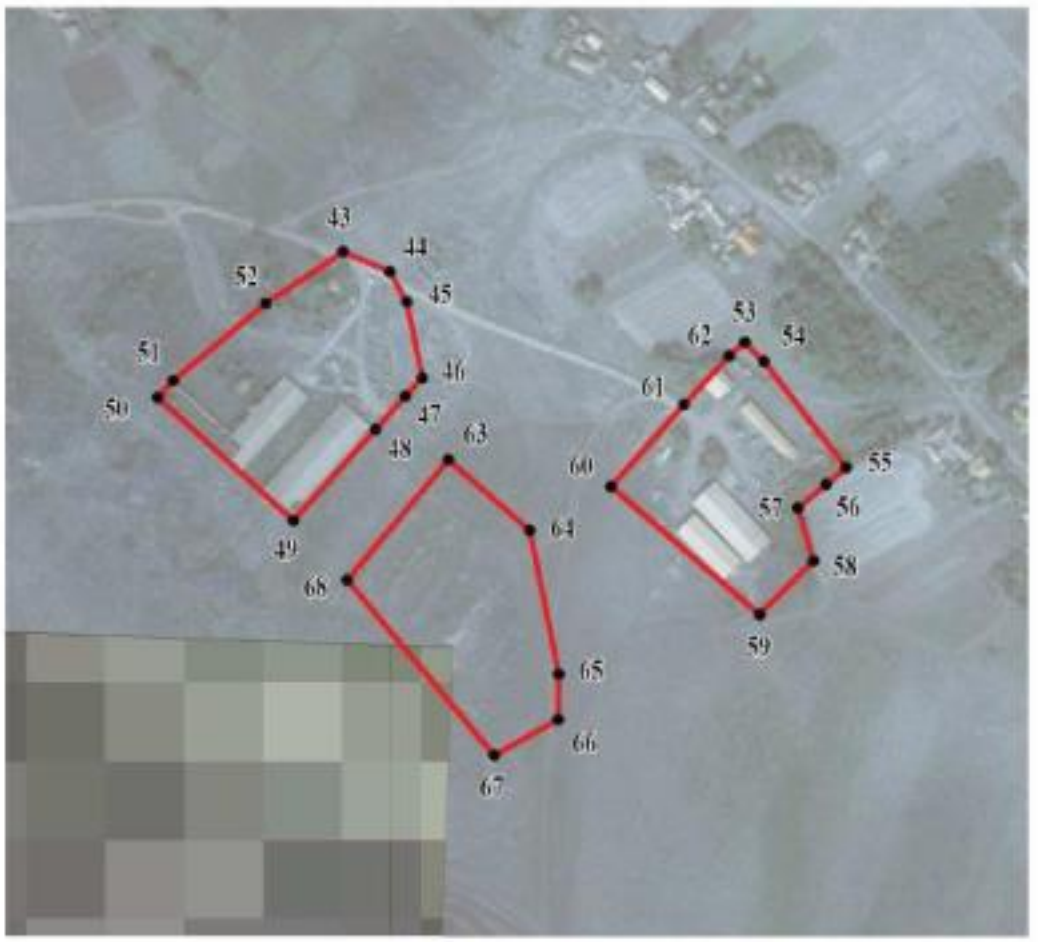

Масштаб 1:5000

Используемые условные знаки и обозначения:

границы территориальной зоны

• 50 характерная точка границ территориальной зоны

Заместитель руководителя БУВО «Нормативно-проектный центр»

Подпись _____ А.В. Ромашов Дата « 16 » декабря 2020 г.

Место для оттиска печати (при наличии) лица, составившего описание местоположения границ объекта

ОПИСАНИЕ МЕСТОПОЛОЖЕНИЯ ГРАНИЦ

Зона рекреационного назначения - объектов отдыха села Большой Самовец – Р1/1

(наименование объекта, местоположение границ которого описано
(далее - объект)

Раздел 1

Сведения об объекте		
№ п/п	Характеристики объекта	Описание характеристик
1	2	3
1	Местоположение объекта	Воронежская область, Эртильский муниципальный район, Самовецкое сельское поселение, село Большой Самовец
2	Площадь объекта ± величина погрешности определения площади (Р ± Дельта Р)	22568+/-526 м²
3	Иные характеристики объекта	-

Раздел 2

Сведения о местоположении границ объекта					
1. Система координат: МСК - 36, зона 2					
2. Сведения о характерных точках границ объекта					
Обозначение характерных точек границ	Координаты, м		Метод определения координат характерной точки	Средняя квадратическая погрешность положения характерной точки (Mt), м	Описание обозначения точки на местности (при наличии)
	X	Y			
1	2	3	4	5	6
1	540364.79	2180924.75	Аналитический	0.10	-
2	540362.92	2180935.29	Аналитический	0.10	-
3	540332.84	2180960.20	Аналитический	0.10	-
4	540293.68	2180999.13	Картометрический	1.00	-
5	540216.96	2180965.95	Картометрический	1.00	-
6	540268.28	2180875.20	Картометрический	1.00	-
7	540309.47	2180897.05	Аналитический	0.10	-
8	540315.54	2180901.27	Аналитический	0.10	-
9	540317.65	2180898.66	Аналитический	0.10	-
10	540322.78	2180901.96	Аналитический	0.10	-
11	540320.55	2180904.61	Аналитический	0.10	-
12	540338.24	2180916.26	Аналитический	0.10	-
13	540347.92	2180922.65	Аналитический	0.10	-
14	540350.35	2180927.73	Аналитический	0.10	-
15	540353.02	2180926.97	Аналитический	0.10	-
1	540364.79	2180924.75	Аналитический	0.10	-
16	540186.08	2180661.26	Картометрический	1.00	-
17	540192.07	2180736.13	Картометрический	1.00	-
18	540043.51	2180757.45	Картометрический	1.00	-
19	540033.44	2180683.50	Картометрический	1.00	-
20	540041.63	2180670.36	Картометрический	1.00	-
21	540081.60	2180663.99	Картометрический	1.00	-
22	540160.61	2180655.47	Картометрический	1.00	-
16	540186.08	2180661.26	Картометрический	1.00	-
3. Сведения о характерных точках части (частей) границы объекта					
Обозначение характерных точек части границы	Координаты, м		Метод определения координат характерной точки	Средняя квадратическая погрешность положения характерной точки (Mt), м	Описание обозначения точки на местности (при наличии)
	X	Y			
1	2	3	4	5	6
Часть №					
-	-	-	-	-	-

Раздел 3

Сведения о местоположении измененных (уточненных) границ объекта							
1. Система координат: -							
2. Сведения о характерных точках границ объекта							
Обозначение характерных точек границ	Существующие координаты, м		Измененные (уточненные) координаты, м		Метод определения координат характерной точки	Средняя квадратическая погрешность положения характерной точки (Mt), м	Описание обозначения точки на местности (при наличии)
	X	Y	X	Y			
1	2	3	4	5	6	7	8
-	-	-	-	-	-	-	-
3.Сведения о характерных точках части (частей) границы объекта							
Часть №							
-	-	-	-	-	-	-	-

Раздел 4

План границ объекта

Масштаб 1:2000

Используемые условные знаки и обозначения:

границы территориальной зоны

• 1 характерная точка границ территориальной зоны

Заместитель руководителя БУВО «Нормативно-проектный центр»

Подпись _____ А.В. Ромашов Дата « 16 » декабря 2020 г.

Место для оттиска печати (при наличии) лица, составившего описание местоположения границ объекта

ОПИСАНИЕ МЕСТОПОЛОЖЕНИЯ ГРАНИЦ

Зона ритуальных объектов села Большой Самовец – СН1/1

(наименование объекта, местоположение границ которого описано
(далее - объект)

Раздел 1

Сведения об объекте		
№ п/п	Характеристики объекта	Описание характеристик
1	2	3
1	Местоположение объекта	Воронежская область, Эртильский муниципальный район, Самовецкое сельское поселение, село Большой Самовец
2	Площадь объекта ± величина погрешности определения площади (Р ± Дельта Р)	21761+/-516 м²
3	Иные характеристики объекта	-

Раздел 2

Сведения о местоположении границ объекта					
1. Система координат: МСК - 36, зона 2					
2. Сведения о характерных точках границ объекта					
Обозначение характерных точек границ	Координаты, м		Метод определения координат характерной точки	Средняя квадратическая погрешность положения характерной точки (Mt), м	Описание обозначения точки на местности (при наличии)
	X	Y			
1	2	3	4	5	6
1	541027.95	2180812.19	Аналитический	0.10	-
2	540933.02	2180910.52	Аналитический	0.10	-
3	540905.12	2180873.78	Аналитический	0.10	-
4	540851.31	2180803.05	Аналитический	0.10	-
5	540822.96	2180768.02	Аналитический	0.10	-
6	540914.49	2180694.25	Аналитический	0.10	-
7	540939.46	2180718.90	Аналитический	0.10	-
8	540966.85	2180747.43	Аналитический	0.10	-
9	541024.79	2180808.56	Аналитический	0.10	-
1	541027.95	2180812.19	Аналитический	0.10	-
3. Сведения о характерных точках части (частей) границы объекта					
Обозначение характерных точек части границы	Координаты, м		Метод определения координат характерной точки	Средняя квадратическая погрешность положения характерной точки (Mt), м	Описание обозначения точки на местности (при наличии)
	X	Y			
1	2	3	4	5	6
Часть №					
-	-	-	-	-	-

Раздел 3

Сведения о местоположении измененных (уточненных) границ объекта							
1. Система координат: -							
2. Сведения о характерных точках границ объекта							
Обозначение характерных точек границ	Существующие координаты, м		Измененные (уточненные) координаты, м		Метод определения координат характерной точки	Средняя квадратическая погрешность положения характерной точки (Mt), м	Описание обозначения точки на местности (при наличии)
	X	Y	X	Y			
1	2	3	4	5	6	7	8
-	-	-	-	-	-	-	-
3.Сведения о характерных точках части (частей) границы объекта							
Часть №							
-	-	-	-	-	-	-	-

Раздел 4

План границ объекта

Масштаб 1:2000

Используемые условные знаки и обозначения:

границы территориальной зоны

• 1 характерная точка границ территориальной зоны

Заместитель руководителя БУВО «Нормативно-проектный центр»

Подпись _____ А.В. Ромашов Дата « 16 » декабря 2020 г.

Место для оттиска печати (при наличии) лица, составившего описание местоположения границ объекта

Приложение № 2
к правилам землепользования и застройки
Самовецкого сельского поселения
Эртильского муниципального района
Воронежской области

СВЕДЕНИЯ О ГРАНИЦАХ ТЕРРИТОРИАЛЬНЫХ ЗОН, СОДЕРЖАЩИЕ ГРАФИЧЕСКОЕ ОПИСАНИЕ МЕСТОПОЛОЖЕНИЯ ГРАНИЦ ТЕРРИТОРИАЛЬНЫХ ЗОН, ПЕРЕЧЕНЬ КООРДИНАТ ХАРАКТЕРНЫХ ТОЧЕК ГРАНИЦ ТЕРРИТОРИАЛЬНЫХ ЗОН ДЕРЕВНИ ГРЯЗЦЫ

ОПИСАНИЕ МЕСТОПОЛОЖЕНИЯ ГРАНИЦ

Зона застройки индивидуальными жилыми домами деревни Грязцы – Ж1/2

(наименование объекта, местоположение границ которого описано
(далее - объект)

Раздел 1

Сведения об объекте		
№ п/п	Характеристики объекта	Описание характеристик
1	2	3
1	Местоположение объекта	Воронежская область, Эртильский муниципальный район, Самовецкое сельское поселение, деревня Грязцы
2	Площадь объекта ± величина погрешности определения площади (Р ± Дельта Р)	1202341+/-19189 м²
3	Иные характеристики объекта	-

Раздел 2

Сведения о местоположении границ объекта					
1. Система координат: МСК - 36, зона 2					
2. Сведения о характерных точках границ объекта					
Обозначение характерных точек границ	Координаты, м		Метод определения координат характерной точки	Средняя квадратическая погрешность положения характерной точки (Mt), м	Описание обозначения точки на местности (при наличии)
	X	Y			
1	2	3	4	5	6
1	537050.05	2177695.87	Картометрический	1.00	-
2	536887.98	2177849.62	Картометрический	1.00	-
3	536837.99	2177792.13	Картометрический	1.00	-
4	536781.98	2177723.59	Картометрический	1.00	-
5	536771.00	2177708.97	Картометрический	1.00	-
6	536759.65	2177697.37	Картометрический	1.00	-
7	536655.77	2177580.93	Картометрический	1.00	-
8	536636.11	2177556.82	Картометрический	1.00	-
9	536806.48	2177387.57	Картометрический	1.00	-
10	536973.03	2177601.42	Картометрический	1.00	-
1	537050.05	2177695.87	Картометрический	1.00	-
11	536942.79	2177932.81	Картометрический	1.00	-
12	536825.63	2178056.11	Картометрический	1.00	-
13	536678.43	2177829.96	Картометрический	1.00	-
14	536617.37	2177766.40	Картометрический	1.00	-
15	536528.50	2177716.54	Картометрический	1.00	-
16	536550.27	2177691.03	Картометрический	1.00	-
17	536470.87	2177630.74	Картометрический	1.00	-
18	536243.24	2177718.79	Картометрический	1.00	-
19	536181.72	2177736.78	Картометрический	1.00	-
20	535958.33	2177887.28	Картометрический	1.00	-
21	535769.97	2177594.79	Картометрический	1.00	-
22	535548.47	2177264.45	Картометрический	1.00	-
23	535329.82	2176918.96	Картометрический	5.00	-
24	535209.61	2176711.66	Картометрический	1.00	-
25	535110.22	2176399.30	Картометрический	5.00	-
26	535366.74	2176288.55	Картометрический	5.00	-
27	535664.90	2176155.72	Картометрический	5.00	-
28	535859.74	2176631.87	Картометрический	1.00	-
29	536218.63	2177231.32	Картометрический	1.00	-
30	536283.63	2177335.50	Картометрический	1.00	-
31	536280.41	2177335.63	Картометрический	1.00	-
32	536251.31	2177343.24	Картометрический	1.00	-
33	536210.90	2177361.57	Картометрический	1.00	-
34	536161.47	2177390.33	Картометрический	1.00	-

1	2	3	4	5	6
35	536057.06	2177459.67	Картометрический	1.00	-
36	536052.91	2177459.12	Картометрический	1.00	-
37	536049.70	2177456.85	Картометрический	1.00	-
38	536019.94	2177404.24	Картометрический	1.00	-
39	536012.29	2177408.87	Картометрический	1.00	-
40	536086.28	2177543.86	Картометрический	1.00	-
41	536094.31	2177539.67	Картометрический	1.00	-
42	536061.50	2177477.71	Картометрический	1.00	-
43	536061.69	2177472.99	Картометрический	1.00	-
44	536063.58	2177469.21	Картометрический	1.00	-
45	536090.21	2177449.98	Картометрический	1.00	-
46	536169.82	2177400.25	Картометрический	1.00	-
47	536216.00	2177373.10	Картометрический	1.00	-
48	536265.85	2177353.35	Картометрический	1.00	-
49	536298.78	2177346.76	Картометрический	1.00	-
50	536335.60	2177351.33	Аналитический	0.20	-
51	536337.98	2177351.62	Картометрический	1.00	-
52	536392.08	2177369.37	Картометрический	1.00	-
53	536440.71	2177391.96	Картометрический	1.00	-
54	536457.78	2177402.55	Картометрический	1.00	-
55	536470.52	2177411.69	Картометрический	1.00	-
56	536484.71	2177418.66	Картометрический	1.00	-
57	536500.35	2177429.56	Картометрический	1.00	-
58	536535.42	2177466.65	Аналитический	0.20	-
59	536542.82	2177474.48	Картометрический	1.00	-
60	536572.39	2177506.77	Картометрический	1.00	-
61	536639.62	2177581.53	Картометрический	1.00	-
62	536641.73	2177585.27	Картометрический	1.00	-
63	536640.87	2177588.81	Картометрический	1.00	-
64	536636.65	2177592.49	Картометрический	1.00	-
65	536641.94	2177600.42	Картометрический	1.00	-
66	536647.98	2177599.38	Картометрический	1.00	-
67	536655.56	2177601.63	Картометрический	1.00	-
68	536744.46	2177709.82	Картометрический	1.00	-
69	536753.44	2177721.72	Картометрический	1.00	-
70	536766.85	2177734.85	Картометрический	1.00	-
71	536826.62	2177797.03	Картометрический	1.00	-
11	536942.79	2177932.81	Картометрический	1.00	-

3. Сведения о характерных точках части (частей) границы объекта

Обозначение характерных точек части границы	Координаты, м		Метод определения координат характерной точки	Средняя квадратическая погрешность положения характерной точки (Mt), м	Описание обозначения точки на местности (при наличии)
	X	Y			
1	2	3	4	5	6
Часть №					
-	-	-	-	-	-

Раздел 3

Сведения о местоположении измененных (уточненных) границ объекта							
1. Система координат: -							
2. Сведения о характерных точках границ объекта							
Обозначение характерных точек границ	Существующие координаты, м		Измененные (уточненные) координаты, м		Метод определения координат характерной точки	Средняя квадратическая погрешность положения характерной точки (Mt), м	Описание обозначения точки на местности (при наличии)
	X	Y	X	Y			
1	2	3	4	5	6	7	8
-	-	-	-	-	-	-	-
3.Сведения о характерных точках части (частей) границы объекта							
Часть №							
-	-	-	-	-	-	-	-

Раздел 4

План границ объекта

Используемые условные знаки и обозначения:

границы территориальной зоны

характерная точка границ территориальной зоны

Масштаб 1:5000

Заместитель руководителя БУВО «Нормативно-проектный центр»

Подпись А.В. Романов Дата « 16 » декабря 2020 г.

Место для оттиска печати (при наличии) лица, составившего описание местоположения границ объекта

ОПИСАНИЕ МЕСТОПОЛОЖЕНИЯ ГРАНИЦ

Зона улиц, дорог, инженерной и транспортной инфраструктуры деревни Грязцы – ИТ1/2

(наименование объекта, местоположение границ которого описано (далее - объект)

Раздел 1

Сведения об объекте		
№ п/п	Характеристики объекта	Описание характеристик
1	2	3
1	Местоположение объекта	Воронежская область, Эртильский муниципальный район, Самовецкое сельское поселение, деревня Грязцы
2	Площадь объекта ± величина погрешности определения площади (Р ± Дельта Р)	22345+/-523 м²
3	Иные характеристики объекта	-

Раздел 2

Сведения о местоположении границ объекта					
1. Система координат: МСК - 36, зона 2					
2. Сведения о характерных точках границ объекта					
Обозначение характерных точек границ	Координаты, м		Метод определения координат характерной точки	Средняя квадратическая погрешность положения характерной точки (Mt), м	Описание обозначения точки на местности (при наличии)
	X	Y			
1	2	3	4	5	6
1	537177.28	2177851.87	Картометрический	1.00	-
2	537169.64	2177893.82	Картометрический	1.00	-
3	537161.36	2177910.83	Картометрический	1.00	-
4	537149.96	2177925.58	Картометрический	1.00	-
5	537110.62	2177966.09	Картометрический	1.00	-
6	537041.51	2178018.60	Картометрический	1.00	-
7	537040.10	2178022.18	Картометрический	1.00	-
8	537044.38	2178028.34	Картометрический	1.00	-
9	537035.21	2178036.50	Картометрический	1.00	-
10	537028.85	2178031.92	Картометрический	1.00	-
11	537025.53	2178030.47	Картометрический	1.00	-
12	537022.35	2178031.95	Картометрический	1.00	-
13	537016.74	2178036.50	Картометрический	1.00	-
14	537009.45	2178027.21	Картометрический	1.00	-
15	537014.10	2178019.04	Картометрический	1.00	-
16	537012.09	2178013.77	Картометрический	1.00	-
17	536942.79	2177932.81	Картометрический	1.00	-
18	536826.62	2177797.03	Картометрический	1.00	-
19	536766.85	2177734.85	Картометрический	1.00	-
20	536753.44	2177721.72	Картометрический	1.00	-
21	536744.46	2177709.82	Картометрический	1.00	-
22	536655.56	2177601.63	Картометрический	1.00	-
23	536647.98	2177599.38	Картометрический	1.00	-
24	536641.94	2177600.42	Картометрический	1.00	-
25	536636.65	2177592.49	Картометрический	1.00	-
26	536640.87	2177588.81	Картометрический	1.00	-
27	536641.73	2177585.27	Картометрический	1.00	-
28	536639.62	2177581.53	Картометрический	1.00	-
29	536572.39	2177506.77	Картометрический	1.00	-
30	536542.82	2177474.48	Картометрический	1.00	-
31	536535.42	2177466.65	Картометрический	1.00	-
32	536500.35	2177429.56	Картометрический	1.00	-
33	536484.71	2177418.66	Картометрический	1.00	-
34	536470.52	2177411.69	Картометрический	1.00	-
35	536457.78	2177402.55	Картометрический	1.00	-

1	2	3	4	5	6
36	536440.71	2177391.96	Картометрический	1.00	-
37	536392.08	2177369.37	Картометрический	1.00	-
38	536337.98	2177351.62	Картометрический	1.00	-
39	536335.60	2177351.33	Картометрический	1.00	-
40	536298.78	2177346.76	Картометрический	1.00	-
41	536265.85	2177353.35	Картометрический	1.00	-
42	536216.00	2177373.10	Картометрический	1.00	-
43	536169.82	2177400.25	Картометрический	1.00	-
44	536090.21	2177449.98	Картометрический	1.00	-
45	536063.58	2177469.21	Картометрический	1.00	-
46	536061.69	2177472.99	Картометрический	1.00	-
47	536061.50	2177477.71	Картометрический	1.00	-
48	536094.31	2177539.67	Картометрический	1.00	-
49	536086.28	2177543.86	Картометрический	1.00	-
50	536012.29	2177408.87	Картометрический	1.00	-
51	536019.94	2177404.24	Картометрический	1.00	-
52	536049.70	2177456.85	Картометрический	1.00	-
53	536052.91	2177459.12	Картометрический	1.00	-
54	536057.06	2177459.67	Картометрический	1.00	-
55	536161.47	2177390.33	Картометрический	1.00	-
56	536210.90	2177361.57	Картометрический	1.00	-
57	536251.31	2177343.24	Картометрический	1.00	-
58	536280.41	2177335.63	Картометрический	1.00	-
59	536283.63	2177335.50	Картометрический	1.00	-
60	536287.73	2177342.06	Картометрический	1.00	-
61	536335.06	2177344.90	Картометрический	1.00	-
62	536413.62	2177372.35	Картометрический	1.00	-
63	536497.86	2177416.84	Картометрический	1.00	-
64	536548.98	2177466.06	Картометрический	1.00	-
65	536596.90	2177507.91	Картометрический	1.00	-
66	536636.11	2177556.82	Картометрический	1.00	-
67	536655.77	2177580.93	Картометрический	1.00	-
68	536759.65	2177697.37	Картометрический	1.00	-
69	536771.00	2177708.97	Картометрический	1.00	-
70	536781.98	2177723.59	Картометрический	1.00	-
71	536837.99	2177792.13	Картометрический	1.00	-
72	536887.98	2177849.62	Картометрический	1.00	-
73	537016.45	2177997.38	Картометрический	1.00	-
74	537025.20	2178001.70	Картометрический	1.00	-
75	537038.92	2178000.34	Картометрический	1.00	-
76	537059.38	2177984.55	Картометрический	1.00	-
77	537110.97	2177936.72	Картометрический	1.00	-
78	537144.40	2177892.14	Картометрический	1.00	-
79	537170.68	2177843.79	Картометрический	1.00	-
1	537177.28	2177851.87	Картометрический	1.00	-

3. Сведения о характерных точках части (частей) границы объекта					
Обозначение характерных точек части границы	Координаты, м		Метод определения координат характерной точки	Средняя квадратическая погрешность положения характерной точки (Mt), м	Описание обозначения точки на местности (при наличии)
	X	Y			
1	2	3	4	5	6
Часть №					
-	-	-	-	-	-

Раздел 3

Сведения о местоположении измененных (уточненных) границ объекта							
1. Система координат: -							
2. Сведения о характерных точках границ объекта							
Обозначение характерных точек границ	Существующие координаты, м		Измененные (уточненные) координаты, м		Метод определения координат характерной точки	Средняя квадратическая погрешность положения характерной точки (Mt), м	Описание обозначения точки на местности (при наличии)
	X	Y	X	Y			
1	2	3	4	5	6	7	8
-	-	-	-	-	-	-	-
3.Сведения о характерных точках части (частей) границы объекта							
Часть №							
-	-	-	-	-	-	-	-

Раздел 4

План границ объекта

Масштаб 1:5000

Используемые условные знаки и обозначения:

границы территориальной зоны

• 1 характерная точка границ территориальной зоны

Заместитель руководителя БУВО «Нормативно-проектный центр»

Подпись А.В. Ромашов Дата « 16 » декабря 2020 г.

Место для оттиска печати (при наличии) лица, составившего описание местоположения границ объекта

ОПИСАНИЕ МЕСТОПОЛОЖЕНИЯ ГРАНИЦ

Зона сельскохозяйственного использования
в границах населенного пункта деревни Грязцы – СХ1/2

(наименование объекта, местоположение границ которого описано
(далее - объект)

Раздел 1

Сведения об объекте		
№ п/п	Характеристики объекта	Описание характеристик
1	2	3
1	Местоположение объекта	Воронежская область, Эртильский муниципальный район, Самовецкое сельское поселение, деревня Грязцы
2	Площадь объекта ± величина погрешности определения площади (Р ± Дельта Р)	94100+/-1074 м²
3	Иные характеристики объекта	-

Раздел 2

Сведения о местоположении границ объекта					
1. Система координат: МСК - 36, зона 2					
2. Сведения о характерных точках границ объекта					
Обозначение характерных точек границ	Координаты, м		Метод определения координат характерной точки	Средняя квадратическая погрешность положения характерной точки (Mt), м	Описание обозначения точки на местности (при наличии)
	X	Y			
1	2	3	4	5	6
1	537170.68	2177843.79	Картометрический	1.00	-
2	537144.40	2177892.14	Картометрический	1.00	-
3	537110.97	2177936.72	Картометрический	1.00	-
4	537059.38	2177984.55	Картометрический	1.00	-
5	537038.92	2178000.34	Картометрический	1.00	-
6	537025.20	2178001.70	Картометрический	1.00	-
7	537016.45	2177997.38	Картометрический	1.00	-
8	536887.98	2177849.62	Картометрический	1.00	-
9	537050.05	2177695.87	Картометрический	1.00	-
1	537170.68	2177843.79	Картометрический	1.00	-
10	537169.64	2177893.82	Картометрический	1.00	-
11	537127.32	2178126.28	Картометрический	1.00	-
12	537108.82	2178155.45	Картометрический	1.00	-
13	537075.49	2178115.93	Картометрический	1.00	-
14	536975.96	2178027.06	Картометрический	1.00	-
15	536902.87	2178101.74	Картометрический	1.00	-
16	537054.07	2178241.81	Картометрический	1.00	-
17	537000.97	2178325.52	Картометрический	1.00	-
18	536825.63	2178056.11	Картометрический	1.00	-
19	536942.79	2177932.81	Картометрический	1.00	-
20	537012.09	2178013.77	Картометрический	1.00	-
21	537014.10	2178019.04	Картометрический	1.00	-
22	537009.45	2178027.21	Картометрический	1.00	-
23	537016.74	2178036.50	Картометрический	1.00	-
24	537022.35	2178031.95	Картометрический	1.00	-
25	537025.53	2178030.47	Картометрический	1.00	-
26	537028.85	2178031.92	Картометрический	1.00	-
27	537035.21	2178036.50	Картометрический	1.00	-
28	537044.38	2178028.34	Картометрический	1.00	-
29	537040.10	2178022.18	Картометрический	1.00	-
30	537041.51	2178018.60	Картометрический	1.00	-
31	537110.62	2177966.09	Картометрический	1.00	-
32	537149.96	2177925.58	Картометрический	1.00	-
33	537161.36	2177910.83	Картометрический	1.00	-

1	2	3	4	5	6
10	537169.64	2177893.82	Картометрический	1.00	-
3. Сведения о характерных точках части (частей) границы объекта					
Обозначение характерных точек части границы	Координаты, м		Метод определения координат характерной точки	Средняя квадратическая погрешность положения характерной точки (Mt), м	Описание обозначения точки на местности (при наличии)
	X	Y			
1	2	3	4	5	6
Часть №					
-	-	-	-	-	-

Раздел 3

Сведения о местоположении измененных (уточненных) границ объекта							
1. Система координат: -							
2. Сведения о характерных точках границ объекта							
Обозначение характерных точек границ	Существующие координаты, м		Измененные (уточненные) координаты, м		Метод определения координат характерной точки	Средняя квадратическая погрешность положения характерной точки (Mt), м	Описание обозначения точки на местности (при наличии)
	X	Y	X	Y			
1	2	3	4	5	6	7	8
-	-	-	-	-	-	-	-
3.Сведения о характерных точках части (частей) границы объекта							
Часть №							
-	-	-	-	-	-	-	-

Раздел 4

План границ объекта

Используемые условные знаки и обозначения:

границы территориальной зоны

• 1 характерная точка границ территориальной зоны

Масштаб 1:2000

Заместитель руководителя БУВО «Нормативно-проектный центр»

Подпись _____ А.В. Ромашов Дата « 16 » декабря 2020 г.

Место для оттиска печати (при наличии) лица, составившего описание местоположения границ объекта

ОПИСАНИЕ МЕСТОПОЛОЖЕНИЯ ГРАНИЦ

Зона сельскохозяйственного производства деревни Грязцы – СХ2/2

(наименование объекта, местоположение границ которого описано
(далее - объект)

Раздел 1

Сведения об объекте		
№ п/п	Характеристики объекта	Описание характеристик
1	2	3
1	Местоположение объекта	Воронежская область, Эртильский муниципальный район, Самовецкое сельское поселение, деревня Грязцы
2	Площадь объекта ± величина погрешности определения площади (Р ± Дельта Р)	20502+/-501 м²
3	Иные характеристики объекта	-

Раздел 2

Сведения о местоположении границ объекта					
1. Система координат: МСК - 36, зона 2					
2. Сведения о характерных точках границ объекта					
Обозначение характерных точек границ	Координаты, м		Метод определения координат характерной точки	Средняя квадратическая погрешность положения характерной точки (Mt), м	Описание обозначения точки на местности (при наличии)
	X	Y			
1	2	3	4	5	6
1	537108.82	2178155.45	Картометрический	1.00	-
2	537054.07	2178241.81	Картометрический	1.00	-
3	536902.87	2178101.74	Картометрический	1.00	-
4	536975.96	2178027.06	Картометрический	1.00	-
5	537075.49	2178115.93	Картометрический	1.00	-
1	537108.82	2178155.45	Картометрический	1.00	-
3. Сведения о характерных точках части (частей) границы объекта					
Обозначение характерных точек части границы	Координаты, м		Метод определения координат характерной точки	Средняя квадратическая погрешность положения характерной точки (Mt), м	Описание обозначения точки на местности (при наличии)
	X	Y			
1	2	3	4	5	6
Часть №					
-	-	-	-	-	-

Раздел 3

Сведения о местоположении измененных (уточненных) границ объекта							
1. Система координат: -							
2. Сведения о характерных точках границ объекта							
Обозначение характерных точек границ	Существующие координаты, м		Измененные (уточненные) координаты, м		Метод определения координат характерной точки	Средняя квадратическая погрешность положения характерной точки (Mt), м	Описание обозначения точки на местности (при наличии)
	X	Y	X	Y			
1	2	3	4	5	6	7	8
-	-	-	-	-	-	-	-
3.Сведения о характерных точках части (частей) границы объекта							
Часть №							
-	-	-	-	-	-	-	-

Раздел 4

План границ объекта

Масштаб 1:2000

Используемые условные знаки и обозначения:

	границы территориальной зоны
• 1	характерная точка границ территориальной зоны

Заместитель руководителя БУВО «Нормативно-проектный центр»

Подпись _____ А.В. Ромашов Дата « 16 » декабря 2020 г.

Место для оттиска печати (при наличии) лица, составившего описание местоположения границ объекта

Приложение № 3
к правилам землепользования и застройки
Самовецкого сельского поселения
Эртильского муниципального района
Воронежской области

СВЕДЕНИЯ О ГРАНИЦАХ ТЕРРИТОРИАЛЬНЫХ ЗОН, СОДЕРЖАЩИЕ ГРАФИЧЕСКОЕ ОПИСАНИЕ МЕСТОПОЛОЖЕНИЯ ГРАНИЦ ТЕРРИТОРИАЛЬНЫХ ЗОН, ПЕРЕЧЕНЬ КООРДИНАТ ХАРАКТЕРНЫХ ТОЧЕК ГРАНИЦ ТЕРРИТОРИАЛЬНЫХ ЗОН ДЕРЕВНИ КОЛОДЕЕВКА

ОПИСАНИЕ МЕСТОПОЛОЖЕНИЯ ГРАНИЦ

Зона застройки индивидуальными жилыми домами деревни Колодеевка – Ж1/3

(наименование объекта, местоположение границ которого описано
(далее - объект)

Раздел 1

Сведения об объекте		
№ п/п	Характеристики объекта	Описание характеристик
1	2	3
1	Местоположение объекта	Воронежская область, Эртильский муниципальный район, Самовецкое сельское поселение, деревня Колодеевка
2	Площадь объекта ± величина погрешности определения площади (Р ± Дельта Р)	888752+/-16498 м²
3	Иные характеристики объекта	-

Раздел 2

Сведения о местоположении границ объекта					
1. Система координат: МСК - 36, зона 2					
2. Сведения о характерных точках границ объекта					
Обозначение характерных точек границ	Координаты, м		Метод определения координат характерной точки	Средняя квадратическая погрешность положения характерной точки (Mt), м	Описание обозначения точки на местности (при наличии)
	X	Y			
1	2	3	4	5	6
1	538458.75	2177679.61	Аналитический	0.10	-
2	538330.19	2177920.83	Аналитический	0.10	-
3	538243.06	2178087.36	Аналитический	0.10	-
4	538349.77	2178131.06	Аналитический	0.10	-
5	538417.66	2178151.23	Аналитический	0.10	-
6	538495.09	2178174.25	Аналитический	0.10	-
7	538454.60	2178260.91	Аналитический	0.10	-
8	538451.41	2178271.56	Аналитический	0.10	-
9	538428.38	2178320.70	Аналитический	0.10	-
10	538417.58	2178340.16	Аналитический	0.10	-
11	538250.48	2178269.24	Аналитический	0.10	-
12	538150.92	2178247.52	Аналитический	0.10	-
13	538120.46	2178240.85	Аналитический	0.10	-
14	538092.31	2178234.64	Аналитический	0.10	-
15	538043.84	2178220.84	Аналитический	0.10	-
16	537996.57	2178207.21	Аналитический	0.10	-
17	537992.70	2178221.08	Аналитический	0.10	-
18	537990.75	2178227.85	Аналитический	0.10	-
19	538039.05	2178296.62	Аналитический	0.10	-
20	537966.09	2178356.91	Аналитический	0.10	-
21	537923.54	2178345.08	Аналитический	0.10	-
22	537878.11	2178435.51	Аналитический	0.10	-
23	537910.64	2178451.35	Аналитический	0.10	-
24	537817.24	2178651.88	Аналитический	0.10	-
25	537774.06	2178632.06	Аналитический	0.10	-
26	537737.73	2178715.82	Аналитический	0.10	-
27	537784.48	2178755.06	Аналитический	0.10	-
28	537814.88	2178823.28	Аналитический	0.10	-
29	537823.21	2178939.34	Аналитический	0.10	-
30	537796.61	2179021.68	Аналитический	0.10	-
31	537711.20	2179175.12	Аналитический	0.10	-
32	537659.13	2179226.36	Аналитический	0.10	-
33	537603.29	2179281.30	Аналитический	0.10	-
34	537423.72	2179160.84	Аналитический	0.10	-
35	537344.00	2179134.58	Аналитический	0.10	-

1	2	3	4	5	6
36	537266.73	2179085.06	Аналитический	0.10	-
37	537270.14	2179031.54	Аналитический	0.10	-
38	537537.86	2178587.06	Аналитический	0.10	-
39	537499.73	2178546.32	Аналитический	0.10	-
40	537496.40	2178489.15	Аналитический	0.10	-
41	537508.31	2178437.58	Аналитический	0.10	-
42	537477.54	2178435.06	Аналитический	0.10	-
43	537454.50	2178405.08	Аналитический	0.10	-
44	537465.92	2178369.04	Аналитический	0.10	-
45	537515.40	2178321.90	Аналитический	0.10	-
46	537452.34	2178259.37	Аналитический	0.10	-
47	537448.55	2178249.94	Аналитический	0.10	-
48	537467.15	2178219.34	Аналитический	0.10	-
49	537386.58	2178130.82	Аналитический	0.10	-
50	537412.72	2178089.18	Аналитический	0.10	-
51	537471.80	2178086.86	Аналитический	0.10	-
52	537497.99	2178054.14	Аналитический	0.10	-
53	537563.21	2177960.05	Аналитический	0.10	-
54	537574.23	2177944.18	Аналитический	0.10	-
55	537580.38	2177935.40	Аналитический	0.10	-
56	537560.33	2177935.92	Аналитический	0.10	-
57	537686.37	2177793.66	Аналитический	0.10	-
58	537757.67	2177760.90	Аналитический	0.10	-
59	537848.94	2177806.41	Аналитический	0.10	-
60	537847.56	2177811.93	Аналитический	0.10	-
61	537940.78	2177864.84	Аналитический	0.10	-
62	538139.36	2177472.76	Аналитический	0.10	-
63	538228.46	2177507.37	Картометрический	1.00	-
64	538222.25	2177521.04	Картометрический	1.00	-
65	538244.22	2177530.58	Картометрический	1.00	-
66	538274.54	2177543.74	Картометрический	1.00	-
67	538296.97	2177552.82	Картометрический	1.00	-
68	538301.45	2177535.71	Картометрический	1.00	-
69	538294.91	2177530.44	Аналитический	0.10	-
70	538311.16	2177506.67	Аналитический	0.10	-
71	538280.66	2177470.92	Аналитический	0.10	-
72	538289.56	2177458.11	Аналитический	0.10	-
73	538295.87	2177452.40	Аналитический	0.10	-
74	538354.09	2177516.98	Аналитический	0.10	-
75	538344.44	2177522.53	Аналитический	0.10	-
76	538350.13	2177531.99	Аналитический	0.10	-
77	538354.74	2177533.53	Аналитический	0.10	-
78	538436.33	2177645.90	Аналитический	0.10	-
1	538458.75	2177679.61	Аналитический	0.10	-

3. Сведения о характерных точках части (частей) границы объекта					
Обозначение характерных точек части границы	Координаты, м		Метод определения координат характерной точки	Средняя квадратическая погрешность положения характерной точки (Mt), м	Описание обозначения точки на местности (при наличии)
	X				
1	2	3	4	5	6
Часть №					
-	-	-	-	-	-

Раздел 3

Сведения о местоположении измененных (уточненных) границ объекта							
1. Система координат: -							
2. Сведения о характерных точках границ объекта							
Обозначение характерных точек границ	Существующие координаты, м		Измененные (уточненные) координаты, м		Метод определения координат характерной точки	Средняя квадратическая погрешность положения характерной точки (Mt), м	Описание обозначения точки на местности (при наличии)
	X	Y	X	Y			
1	2	3	4	5	6	7	8
-	-	-	-	-	-	-	-
3.Сведения о характерных точках части (частей) границы объекта							
Часть №							
-	-	-	-	-	-	-	-

Раздел 4

План границ объекта

Масштаб 1:5000

Используемые условные знаки и обозначения:

границы территориальной зоны

• 1 характерная точка границ территориальной зоны

Заместитель руководителя БУВО «Нормативно-проектный центр»

Подпись А.В. Романов Дата « 16 » декабря 2020 г.

Место для оттиска печати (при наличии) лица, составившего описание местоположения границ объекта

ОПИСАНИЕ МЕСТОПОЛОЖЕНИЯ ГРАНИЦ

Общественно-деловая зона деревни Колодеевка – ОД/3

(наименование объекта, местоположение границ которого описано
(далее - объект)

Раздел 1

Сведения об объекте		
№ п/п	Характеристики объекта	Описание характеристик
1	2	3
1	Местоположение объекта	Воронежская область, Эртильский муниципальный район, Самовецкое сельское поселение, деревня Колодеевка
2	Площадь объекта ± величина погрешности определения площади (Р ± Дельта Р)	1528+/-137 м²
3	Иные характеристики объекта	-

Раздел 2

Сведения о местоположении границ объекта					
1. Система координат: МСК - 36, зона 2					
2. Сведения о характерных точках границ объекта					
Обозначение характерных точек границ	Координаты, м		Метод определения координат характерной точки	Средняя квадратическая погрешность положения характерной точки (Mt), м	Описание обозначения точки на местности (при наличии)
	X	Y			
1	2	3	4	5	6
1	538301.45	2177535.71	Картометрический	1.00	-
2	538296.97	2177552.82	Картометрический	1.00	-
3	538274.54	2177543.74	Картометрический	1.00	-
4	538244.22	2177530.58	Картометрический	1.00	-
5	538222.25	2177521.04	Картометрический	1.00	-
6	538228.46	2177507.37	Картометрический	1.00	-
7	538249.58	2177515.56	Аналитический	0.10	-
8	538253.28	2177510.50	Аналитический	0.10	-
9	538294.91	2177530.44	Аналитический	0.10	-
1	538301.45	2177535.71	Картометрический	1.00	-
3. Сведения о характерных точках части (частей) границы объекта					
Обозначение характерных точек части границы	Координаты, м		Метод определения координат характерной точки	Средняя квадратическая погрешность положения характерной точки (Mt), м	Описание обозначения точки на местности (при наличии)
	X	Y			
1	2	3	4	5	6
Часть №					
-	-	-	-	-	-

Раздел 3

Сведения о местоположении измененных (уточненных) границ объекта							
1. Система координат: -							
2. Сведения о характерных точках границ объекта							
Обозначение характерных точек границ	Существующие координаты, м		Измененные (уточненные) координаты, м		Метод определения координат характерной точки	Средняя квадратическая погрешность положения характерной точки (Mt), м	Описание обозначения точки на местности (при наличии)
	X	Y	X	Y			
1	2	3	4	5	6	7	8
-	-	-	-	-	-	-	-
3.Сведения о характерных точках части (частей) границы объекта							
Часть №							
-	-	-	-	-	-	-	-

Раздел 4

План границ объекта

Масштаб 1:2000

Используемые условные знаки и обозначения:

	границы территориальной зоны
• 1	характерная точка границ территориальной зоны

Заместитель руководителя БУВО «Нормативно-проектный центр»

Подпись _____ А.В. Ромашов Дата « 16 » декабря 2020 г.

Место для оттиска печати (при наличии) лица, составившего описание местоположения границ объекта

ОПИСАНИЕ МЕСТОПОЛОЖЕНИЯ ГРАНИЦ

Зона улиц, дорог, инженерной и транспортной инфраструктуры
деревни Колодеевка – ИТ1/3

(наименование объекта, местоположение границ которого описано
(далее - объект)

Раздел 1

Сведения об объекте		
№ п/п	Характеристики объекта	Описание характеристик
1	2	3
1	Местоположение объекта	Воронежская область, Эртильский муниципальный район, Самовецкое сельское поселение, деревня Колодеевка
2	Площадь объекта ± величина погрешности определения площади (Р ± Дельта Р)	4994+/-247 м²
3	Иные характеристики объекта	-

Раздел 2

Сведения о местоположении границ объекта					
1. Система координат: МСК - 36, зона 2					
2. Сведения о характерных точках границ объекта					
Обозначение характерных точек границ	Координаты, м		Метод определения координат характерной точки	Средняя квадратическая погрешность положения характерной точки (Mt), м	Описание обозначения точки на местности (при наличии)
	X	Y			
1	2	3	4	5	6
1	538468.18	2177661.91	Аналитический	0.10	-
2	538466.89	2177664.34	Аналитический	0.10	-
3	538458.75	2177679.61	Аналитический	0.10	-
4	538436.33	2177645.90	Аналитический	0.10	-
5	538354.74	2177533.53	Аналитический	0.10	-
6	538350.13	2177531.99	Аналитический	0.10	-
7	538344.44	2177522.53	Аналитический	0.10	-
8	538354.09	2177516.98	Аналитический	0.10	-
9	538295.87	2177452.40	Аналитический	0.10	-
10	538299.38	2177449.22	Аналитический	0.10	-
11	538330.22	2177483.33	Аналитический	0.10	-
12	538370.01	2177532.88	Аналитический	0.10	-
13	538424.22	2177601.82	Аналитический	0.10	-
14	538431.39	2177611.67	Аналитический	0.10	-
1	538468.18	2177661.91	Аналитический	0.10	-
15	538311.16	2177506.67	Аналитический	0.10	-
16	538294.91	2177530.44	Аналитический	0.10	-
17	538253.28	2177510.50	Аналитический	0.10	-
18	538280.66	2177470.92	Аналитический	0.10	-
15	538311.16	2177506.67	Аналитический	0.10	-
3. Сведения о характерных точках части (частей) границы объекта					
Обозначение характерных точек части границы	Координаты, м		Метод определения координат характерной точки	Средняя квадратическая погрешность положения характерной точки (Mt), м	Описание обозначения точки на местности (при наличии)
	X	Y			
1	2	3	4	5	6
Часть №					
-	-	-	-	-	-

Раздел 3

Сведения о местоположении измененных (уточненных) границ объекта							
1. Система координат: -							
2. Сведения о характерных точках границ объекта							
Обозначение характерных точек границ	Существующие координаты, м		Измененные (уточненные) координаты, м		Метод определения координат характерной точки	Средняя квадратическая погрешность положения характерной точки (Mt), м	Описание обозначения точки на местности (при наличии)
	X	Y	X	Y			
1	2	3	4	5	6	7	8
-	-	-	-	-	-	-	-
3.Сведения о характерных точках части (частей) границы объекта							
Часть №							
-	-	-	-	-	-	-	-

Раздел 4

План границ объекта



Масштаб 1:2000

Используемые условные знаки и обозначения:

границы территориальной зоны

• 1 характерная точка границ территориальной зоны

Заместитель руководителя БУВО «Нормативно-проектный центр»

Подпись _____ А.В. Ромашов Дата « 16 » декабря 2020 г.

Место для оттиска печати (при наличии) лица, составившего описание местоположения границ объекта

ОПИСАНИЕ МЕСТОПОЛОЖЕНИЯ ГРАНИЦ

Зона сельскохозяйственного использования
в границах населенного пункта деревни Колодеевка – СХ1/3

(наименование объекта, местоположение границ которого описано
(далее - объект)

Раздел 1

Сведения об объекте		
№ п/п	Характеристики объекта	Описание характеристик
1	2	3
1	Местоположение объекта	Воронежская область, Эртильский муниципальный район, Самовецкое сельское поселение, деревня Колодеевка
2	Площадь объекта ± величина погрешности определения площади (Р ± Дельта Р)	26211+/-2833 м²
3	Иные характеристики объекта	-

Раздел 2

Сведения о местоположении границ объекта					
1. Система координат: МСК - 36, зона 2					
2. Сведения о характерных точках границ объекта					
Обозначение характерных точек границ	Координаты, м		Метод определения координат характерной точки	Средняя квадратическая погрешность положения характерной точки (Mt), м	Описание обозначения точки на местности (при наличии)
	X	Y			
1	2	3	4	5	6
1	537603.29	2179281.30	Аналитический	0.10	-
2	537503.60	2179344.46	Аналитический	0.10	-
3	537432.85	2179359.94	Аналитический	0.10	-
4	537405.99	2179341.96	Аналитический	0.10	-
5	537360.56	2179261.24	Аналитический	0.10	-
6	537423.72	2179160.84	Аналитический	0.10	-
1	537603.29	2179281.30	Аналитический	0.10	-
3. Сведения о характерных точках части (частей) границы объекта					
Обозначение характерных точек части границы	Координаты, м		Метод определения координат характерной точки	Средняя квадратическая погрешность положения характерной точки (Mt), м	Описание обозначения точки на местности (при наличии)
	X	Y			
1	2	3	4	5	6
Часть №					
-	-	-	-	-	-

Раздел 3

Сведения о местоположении измененных (уточненных) границ объекта							
1. Система координат: -							
2. Сведения о характерных точках границ объекта							
Обозначение характерных точек границ	Существующие координаты, м		Измененные (уточненные) координаты, м		Метод определения координат характерной точки	Средняя квадратическая погрешность положения характерной точки (Mt), м	Описание обозначения точки на местности (при наличии)
	X	Y	X	Y			
1	2	3	4	5	6	7	8
-	-	-	-	-	-	-	-
3.Сведения о характерных точках части (частей) границы объекта							
Часть №							
-	-	-	-	-	-	-	-

Раздел 4

План границ объекта

Масштаб 1:2000

Используемые условные знаки и обозначения:

	границы территориальной зоны
• 1	характерная точка границ территориальной зоны

Заместитель руководителя БУВО «Нормативно-проектный центр»

Подпись _____ А.В. Ромашов Дата « 16 » декабря 2020 г.

Место для оттиска печати (при наличии) лица, составившего описание местоположения границ объекта

Приложение № 4
к правилам землепользования и застройки
Самовецкого сельского поселения
Эртильского муниципального района
Воронежской области

СВЕДЕНИЯ О ГРАНИЦАХ ТЕРРИТОРИАЛЬНЫХ ЗОН, СОДЕРЖАЩИЕ ГРАФИЧЕСКОЕ ОПИСАНИЕ МЕСТОПОЛОЖЕНИЯ ГРАНИЦ ТЕРРИТОРИАЛЬНЫХ ЗОН, ПЕРЕЧЕНЬ КООРДИНАТ ХАРАКТЕРНЫХ ТОЧЕК ГРАНИЦ ТЕРРИТОРИАЛЬНЫХ ЗОН ПОСЁЛКА СРЕДНИЙ САМОВЕЦ

ОПИСАНИЕ МЕСТОПОЛОЖЕНИЯ ГРАНИЦ

Зона застройки индивидуальными жилыми домами
посёлка Средний Самовец – Ж1/4

(наименование объекта, местоположение границ которого описано
(далее - объект)

Раздел 1

Сведения об объекте		
№ п/п	Характеристики объекта	Описание характеристик
1	2	3
1	Местоположение объекта	Воронежская область, Эртильский муниципальный район, Самовецкое сельское поселение, посёлок Средний Самовец
2	Площадь объекта ± величина погрешности определения площади (Р ± Дельта Р)	467749+/-11969 м²
3	Иные характеристики объекта	-

Раздел 2

Сведения о местоположении границ объекта					
1. Система координат: МСК - 36, зона 2					
2. Сведения о характерных точках границ объекта					
Обозначение характерных точек границ	Координаты, м		Метод определения координат характерной точки	Средняя квадратическая погрешность положения характерной точки (Mt), м	Описание обозначения точки на местности (при наличии)
	X	Y			
1	2	3	4	5	6
1	544707.06	2175163.51	Аналитический	2.50	-
2	544693.88	2175343.44	Картометрический	5.00	-
3	544682.48	2175465.12	Картометрический	5.00	-
4	544679.01	2175565.07	Картометрический	5.00	-
5	544513.84	2175568.08	Картометрический	5.00	-
6	544445.18	2175540.09	Картометрический	5.00	-
7	544215.53	2175540.60	Картометрический	5.00	-
8	544012.12	2175547.48	Картометрический	5.00	-
9	543976.81	2175549.81	Картометрический	5.00	-
10	543840.31	2175551.01	Картометрический	5.00	-
11	543801.41	2175604.11	Картометрический	5.00	-
12	543685.09	2175609.66	Картометрический	5.00	-
13	543507.07	2175606.20	Картометрический	5.00	-
14	543509.93	2175396.08	Картометрический	5.00	-
15	543566.19	2175395.79	Картометрический	5.00	-
16	543736.81	2175389.63	Картометрический	5.00	-
17	543757.41	2175390.29	Картометрический	5.00	-
18	543757.84	2175385.03	Картометрический	5.00	-
19	543736.36	2175383.52	Картометрический	5.00	-
20	543566.05	2175389.42	Картометрический	5.00	-
21	543385.69	2175391.96	Картометрический	5.00	-
22	543381.29	2175393.00	Картометрический	5.00	-
23	543362.15	2175399.78	Картометрический	5.00	-
24	543350.92	2175405.37	Картометрический	5.00	-
25	543335.08	2175419.35	Картометрический	5.00	-
26	543348.93	2175307.79	Картометрический	5.00	-
27	543534.36	2175251.08	Картометрический	5.00	-
28	543540.14	2175174.02	Аналитический	2.50	-
29	543653.03	2175166.95	Аналитический	2.50	-
30	543689.41	2175164.67	Картометрический	5.00	-
31	543809.99	2175162.23	Картометрический	5.00	-
32	543813.24	2175211.46	Картометрический	5.00	-
33	543902.23	2175231.98	Картометрический	5.00	-
34	544003.98	2175238.67	Картометрический	5.00	-
35	544079.99	2175239.07	Картометрический	5.00	-

1	2	3	4	5	6
36	544085.08	2175194.86	Картометрический	5.00	-
37	544094.79	2175164.56	Аналитический	2.50	-
38	544178.98	2175165.43	Аналитический	2.50	-
39	544271.95	2175166.40	Аналитический	2.50	-
40	544426.07	2175167.93	Аналитический	2.50	-
41	544463.62	2175168.38	Аналитический	2.50	-
42	544525.45	2175167.14	Аналитический	2.50	-
43	544583.87	2175165.98	Аналитический	2.50	-
44	544647.72	2175164.69	Аналитический	2.50	-
1	544707.06	2175163.51	Аналитический	2.50	-

3. Сведения о характерных точках части (частей) границы объекта

Обозначение характерных точек части границы	Координаты, м		Метод определения координат характерной точки	Средняя квадратическая погрешность положения характерной точки (Mt), м	Описание обозначения точки на местности (при наличии)
	X	Y			
1	2	3	4	5	6
Часть №					
-	-	-	-	-	-

Раздел 3

Сведения о местоположении измененных (уточненных) границ объекта							
1. Система координат: -							
2. Сведения о характерных точках границ объекта							
Обозначение характерных точек границ	Существующие координаты, м		Измененные (уточненные) координаты, м		Метод определения координат характерной точки	Средняя квадратическая погрешность положения характерной точки (Mt), м	Описание обозначения точки на местности (при наличии)
	X	Y	X	Y			
1	2	3	4	5	6	7	8
-	-	-	-	-	-	-	-
3.Сведения о характерных точках части (частей) границы объекта							
Часть №							
-	-	-	-	-	-	-	-

Раздел 4

План границ объекта



Масштаб 1:5000

Используемые условные знаки и обозначения:

границы территориальной зоны

• 1 характерная точка границ территориальной зоны

Заместитель руководителя БУВО «Нормативно-проектный центр»

Подпись _____ А.В. Романов Дата « 16 » декабря 2020 г.

Место для оттиска печати (при наличии) лица, составившего описание местоположения границ объекта

ОПИСАНИЕ МЕСТОПОЛОЖЕНИЯ ГРАНИЦ

Зона улиц, дорог, инженерной и транспортной инфраструктуры
посёлка Средний Самовец – ИТ1/4

(наименование объекта, местоположение границ которого описано
(далее - объект)

Раздел 1

Сведения об объекте		
№ п/п	Характеристики объекта	Описание характеристик
1	2	3
1	Местоположение объекта	Воронежская область, Эртильский муниципальный район, Самовецкое сельское поселение, посёлок Средний Самовец
2	Площадь объекта ± величина погрешности определения площади (Р ± Дельта Р)	3252+/-998 м²
3	Иные характеристики объекта	-

Раздел 2

Сведения о местоположении границ объекта					
1. Система координат: МСК - 36, зона 2					
2. Сведения о характерных точках границ объекта					
Обозначение характерных точек границ	Координаты, м		Метод определения координат характерной точки	Средняя квадратическая погрешность положения характерной точки (Mt), м	Описание обозначения точки на местности (при наличии)
	X	Y			
1	2	3	4	5	6
1	543757.84	2175385.03	Картометрический	5.00	-
2	543757.41	2175390.29	Картометрический	5.00	-
3	543736.81	2175389.63	Картометрический	5.00	-
4	543566.19	2175395.79	Картометрический	5.00	-
5	543509.93	2175396.08	Картометрический	5.00	-
6	543387.75	2175396.69	Картометрический	5.00	-
7	543382.77	2175397.60	Картометрический	5.00	-
8	543364.34	2175404.16	Картометрический	5.00	-
9	543353.00	2175408.85	Картометрический	5.00	-
10	543339.18	2175421.53	Картометрический	5.00	-
11	543337.37	2175424.02	Картометрический	5.00	-
12	543336.46	2175426.82	Картометрический	5.00	-
13	543333.84	2175458.45	Картометрический	5.00	-
14	543337.47	2175501.13	Картометрический	5.00	-
15	543337.37	2175527.04	Картометрический	5.00	-
16	543335.51	2175562.09	Картометрический	5.00	-
17	543322.43	2175600.75	Аналитический	0.20	-
18	543318.25	2175600.65	Аналитический	0.20	-
19	543331.53	2175561.39	Картометрический	5.00	-
20	543332.34	2175528.25	Картометрический	5.00	-
21	543332.64	2175501.03	Картометрический	5.00	-
22	543329.52	2175457.64	Картометрический	5.00	-
23	543332.45	2175424.80	Картометрический	5.00	-
24	543333.09	2175421.68	Картометрический	5.00	-
25	543335.08	2175419.35	Картометрический	5.00	-
26	543350.92	2175405.37	Картометрический	5.00	-
27	543362.15	2175399.78	Картометрический	5.00	-
28	543381.29	2175393.00	Картометрический	5.00	-
29	543385.69	2175391.96	Картометрический	5.00	-
30	543566.05	2175389.42	Картометрический	5.00	-
31	543736.36	2175383.52	Картометрический	5.00	-
1	543757.84	2175385.03	Картометрический	5.00	-

3. Сведения о характерных точках части (частей) границы объекта					
Обозначение характерных точек части границы	Координаты, м		Метод определения координат характерной точки	Средняя квадратическая погрешность положения характерной точки (Mt), м	Описание обозначения точки на местности (при наличии)
	X	Y			
1	2	3	4	5	6
Часть №					
-	-	-	-	-	-

Раздел 3

Сведения о местоположении измененных (уточненных) границ объекта							
1. Система координат: -							
2. Сведения о характерных точках границ объекта							
Обозначение характерных точек границ	Существующие координаты, м		Измененные (уточненные) координаты, м		Метод определения координат характерной точки	Средняя квадратическая погрешность положения характерной точки (Mt), м	Описание обозначения точки на местности (при наличии)
	X	Y	X	Y			
1	2	3	4	5	6	7	8
-	-	-	-	-	-	-	-
3.Сведения о характерных точках части (частей) границы объекта							
Часть №							
-	-	-	-	-	-	-	-

Раздел 4

План границ объекта



Масштаб 1:2000

Используемые условные знаки и обозначения:

границы территориальной зоны

• 1 характерная точка границ территориальной зоны

Заместитель руководителя БУВО «Нормативно-проектный центр»

Подпись А.В. Ромашов Дата « 16 » декабря 2020 г.

Место для оттиска печати (при наличии) лица, составившего описание местоположения границ объекта

ОПИСАНИЕ МЕСТОПОЛОЖЕНИЯ ГРАНИЦ

Зона сельскохозяйственного использования
в границах населенного пункта посёлка Средний Самовец – СХ1/4

(наименование объекта, местоположение границ которого описано
(далее - объект)

Раздел 1

Сведения об объекте		
№ п/п	Характеристики объекта	Описание характеристик
1	2	3
1	Местоположение объекта	Воронежская область, Эртильский муниципальный район, Самовецкое сельское поселение, посёлок Средний Самовец
2	Площадь объекта ± величина погрешности определения площади (Р ± Дельта Р)	132359+/-6367 м²
3	Иные характеристики объекта	-

Раздел 2

Сведения о местоположении границ объекта					
1. Система координат: МСК - 36, зона 2					
2. Сведения о характерных точках границ объекта					
Обозначение характерных точек границ	Координаты, м		Метод определения координат характерной точки	Средняя квадратическая погрешность положения характерной точки (Mt), м	Описание обозначения точки на местности (при наличии)
	X	Y			
1	2	3	4	5	6
1	544864.20	2175362.12	Картометрический	5.00	-
2	544863.30	2175374.75	Картометрический	5.00	-
3	544817.52	2175381.14	Картометрический	5.00	-
4	544812.04	2175465.12	Картометрический	5.00	-
5	544682.48	2175465.12	Картометрический	5.00	-
6	544693.88	2175343.44	Картометрический	5.00	-
7	544707.06	2175163.51	Аналитический	2.50	-
8	544762.66	2175162.39	Аналитический	2.50	-
9	544753.40	2175328.35	Картометрический	5.00	-
10	544787.33	2175318.51	Картометрический	5.00	-
1	544864.20	2175362.12	Картометрический	5.00	-
11	544068.46	2175038.09	Картометрический	5.00	-
12	544086.52	2175124.82	Аналитический	2.50	-
13	544094.79	2175164.56	Аналитический	2.50	-
14	544085.08	2175194.86	Картометрический	5.00	-
15	544079.99	2175239.07	Картометрический	5.00	-
16	544003.98	2175238.67	Картометрический	5.00	-
17	543902.23	2175231.98	Картометрический	5.00	-
18	543813.24	2175211.46	Картометрический	5.00	-
19	543809.99	2175162.23	Картометрический	5.00	-
20	543823.99	2175040.84	Картометрический	5.00	-
11	544068.46	2175038.09	Картометрический	5.00	-
21	543540.14	2175174.02	Аналитический	2.50	-
22	543534.36	2175251.08	Картометрический	5.00	-
23	543348.93	2175307.79	Картометрический	5.00	-
24	543364.51	2175192.19	Картометрический	5.00	-
21	543540.14	2175174.02	Аналитический	2.50	-
25	543509.93	2175396.08	Картометрический	5.00	-
26	543507.07	2175606.20	Картометрический	5.00	-
27	543322.43	2175600.75	Аналитический	0.20	-
28	543335.51	2175562.09	Картометрический	5.00	-
29	543337.37	2175527.04	Картометрический	5.00	-

1	2	3	4	5	6
30	543337.47	2175501.13	Картометрический	5.00	-
31	543333.84	2175458.45	Картометрический	5.00	-
32	543336.46	2175426.82	Картометрический	5.00	-
33	543337.37	2175424.02	Картометрический	5.00	-
34	543339.18	2175421.53	Картометрический	5.00	-
35	543353.00	2175408.85	Картометрический	5.00	-
36	543364.34	2175404.16	Картометрический	5.00	-
37	543382.77	2175397.60	Картометрический	5.00	-
38	543387.75	2175396.69	Картометрический	5.00	-
25	543509.93	2175396.08	Картометрический	5.00	-

3. Сведения о характерных точках части (частей) границы объекта

Обозначение характерных точек части границы	Координаты, м		Метод определения координат характерной точки	Средняя квадратическая погрешность положения характерной точки (Mt), м	Описание обозначения точки на местности (при наличии)
	X	Y			
1	2	3	4	5	6
Часть №					
-	-	-	-	-	-

Раздел 3

Сведения о местоположении измененных (уточненных) границ объекта							
1. Система координат: -							
2. Сведения о характерных точках границ объекта							
Обозначение характерных точек границ	Существующие координаты, м		Измененные (уточненные) координаты, м		Метод определения координат характерной точки	Средняя квадратическая погрешность положения характерной точки (Mt), м	Описание обозначения точки на местности (при наличии)
	X	Y	X	Y			
1	2	3	4	5	6	7	8
-	-	-	-	-	-	-	-
3.Сведения о характерных точках части (частей) границы объекта							
Часть №							
-	-	-	-	-	-	-	-

Раздел 4

План границ объекта



Масштаб 1:5000

Используемые условные знаки и обозначения:

границы территориальной зоны

• 1 характерная точка границ территориальной зоны

Заместитель руководителя БУВО «Нормативно-проектный центр»

Подпись _____ А.В. Ромашов Дата « 16 » декабря 2020 г.

Место для оттиска печати (при наличии) лица, составившего описание местоположения границ объекта

ОПИСАНИЕ МЕСТОПОЛОЖЕНИЯ ГРАНИЦ

Зона сельскохозяйственного производства посёлка Средний Самовец – СХ2/4

(наименование объекта, местоположение границ которого описано
(далее - объект)

Раздел 1

Сведения об объекте		
№ п/п	Характеристики объекта	Описание характеристик
1	2	3
1	Местоположение объекта	Воронежская область, Эртильский муниципальный район, Самовецкое сельское поселение, посёлок Средний Самовец
2	Площадь объекта ± величина погрешности определения площади (Р ± Дельта Р)	26146+/-2828 м²
3	Иные характеристики объекта	-

Раздел 2

Сведения о местоположении границ объекта					
1. Система координат: МСК - 36, зона 2					
2. Сведения о характерных точках границ объекта					
Обозначение характерных точек границ	Координаты, м		Метод определения координат характерной точки	Средняя квадратическая погрешность положения характерной точки (Mt), м	Описание обозначения точки на местности (при наличии)
	X	Y			
1	2	3	4	5	6
1	544043.81	2174919.71	Аналитический	2.50	-
2	544068.46	2175038.09	Картометрический	5.00	-
3	543823.99	2175040.84	Картометрический	5.00	-
4	543839.25	2174969.87	Аналитический	2.50	-
5	543849.82	2174920.68	Аналитический	2.50	-
1	544043.81	2174919.71	Аналитический	2.50	-
3. Сведения о характерных точках части (частей) границы объекта					
Обозначение характерных точек части границы	Координаты, м		Метод определения координат характерной точки	Средняя квадратическая погрешность положения характерной точки (Mt), м	Описание обозначения точки на местности (при наличии)
	X	Y			
1	2	3	4	5	6
Часть №					
-	-	-	-	-	-

Раздел 3

Сведения о местоположении измененных (уточненных) границ объекта							
1. Система координат: -							
2. Сведения о характерных точках границ объекта							
Обозначение характерных точек границ	Существующие координаты, м		Измененные (уточненные) координаты, м		Метод определения координат характерной точки	Средняя квадратическая погрешность положения характерной точки (Mt), м	Описание обозначения точки на местности (при наличии)
	X	Y	X	Y			
1	2	3	4	5	6	7	8
-	-	-	-	-	-	-	-
3.Сведения о характерных точках части (частей) границы объекта							
Часть №							
-	-	-	-	-	-	-	-

Раздел 4

План границ объекта

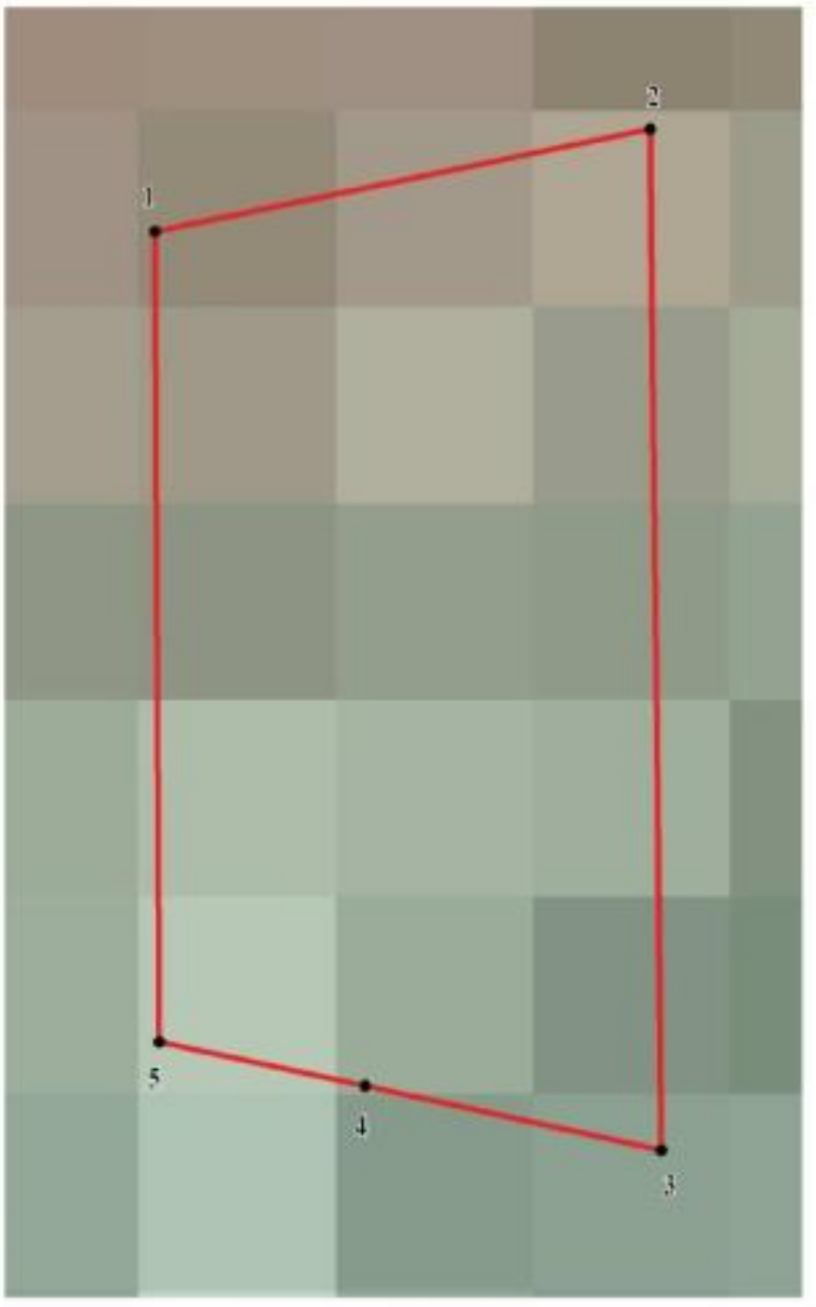

Масштаб 1:2000

Используемые условные знаки и обозначения:

границы территориальной зоны

• 1 характерная точка границ территориальной зоны

Заместитель руководителя БУВО «Нормативно-проектный центр»

Подпись _____ А.В. Ромашов Дата « 16 » декабря 2020 г.

Место для оттиска печати (при наличии) лица, составившего описание местоположения границ объекта

Приложение № 5
к правилам землепользования и застройки
Самовецкого сельского поселения
Эртильского муниципального района
Воронежской области

СВЕДЕНИЯ О ГРАНИЦАХ ТЕРРИТОРИАЛЬНЫХ ЗОН, СОДЕРЖАЩИЕ ГРАФИЧЕСКОЕ ОПИСАНИЕ МЕСТОПОЛОЖЕНИЯ ГРАНИЦ ТЕРРИТОРИАЛЬНЫХ ЗОН, ПЕРЕЧЕНЬ КООРДИНАТ ХАРАКТЕРНЫХ ТОЧЕК ГРАНИЦ ТЕРРИТОРИАЛЬНЫХ ЗОН, РАСПОЛОЖЕННЫХ ЗА ГРАНИЦАМИ НАСЕЛЕННЫХ ПУНКТОВ НА ТЕРРИТОРИИ САМОВЕЦКОГО СЕЛЬСКОГО ПОСЕЛЕНИЯ

ОПИСАНИЕ МЕСТОПОЛОЖЕНИЯ ГРАНИЦ

Производственная зона за границами населенных пунктов – П1

(наименование объекта, местоположение границ которого описано
(далее - объект)

Раздел 1

Сведения об объекте		
№ п/п	Характеристики объекта	Описание характеристик
1	2	3
1	Местоположение объекта	Воронежская область, Эртильский муниципальный район, Самовецкое сельское поселение
2	Площадь объекта ± величина погрешности определения площади (Р ± Дельта Р)	92242+/-5315 м²
3	Иные характеристики объекта	-

Раздел 2

Сведения о местоположении границ объекта					
1. Система координат: МСК - 36, зона 2					
2. Сведения о характерных точках границ объекта					
Обозначение характерных точек границ	Координаты, м		Метод определения координат характерной точки	Средняя квадратическая погрешность положения характерной точки (Mt), м	Описание обозначения точки на местности (при наличии)
	X	Y			
1	2	3	4	5	6
1	538953.21	2178436.07	Аналитический	2.50	-
2	538484.27	2178271.14	Аналитический	2.50	-
3	538630.57	2177929.19	Аналитический	2.50	-
1	538953.21	2178436.07	Аналитический	2.50	-
3. Сведения о характерных точках части (частей) границы объекта					
Обозначение характерных точек части границы	Координаты, м		Метод определения координат характерной точки	Средняя квадратическая погрешность положения характерной точки (Mt), м	Описание обозначения точки на местности (при наличии)
	X	Y			
1	2	3	4	5	6
Часть №					
-	-	-	-	-	-

Раздел 3

Сведения о местоположении измененных (уточненных) границ объекта							
1. Система координат: -							
2. Сведения о характерных точках границ объекта							
Обозначение характерных точек границ	Существующие координаты, м		Измененные (уточненные) координаты, м		Метод определения координат характерной точки	Средняя квадратическая погрешность положения характерной точки (Mt), м	Описание обозначения точки на местности (при наличии)
	X	Y	X	Y			
1	2	3	4	5	6	7	8
-	-	-	-	-	-	-	-
3.Сведения о характерных точках части (частей) границы объекта							
Часть №							
-	-	-	-	-	-	-	-

Раздел 4

План границ объекта

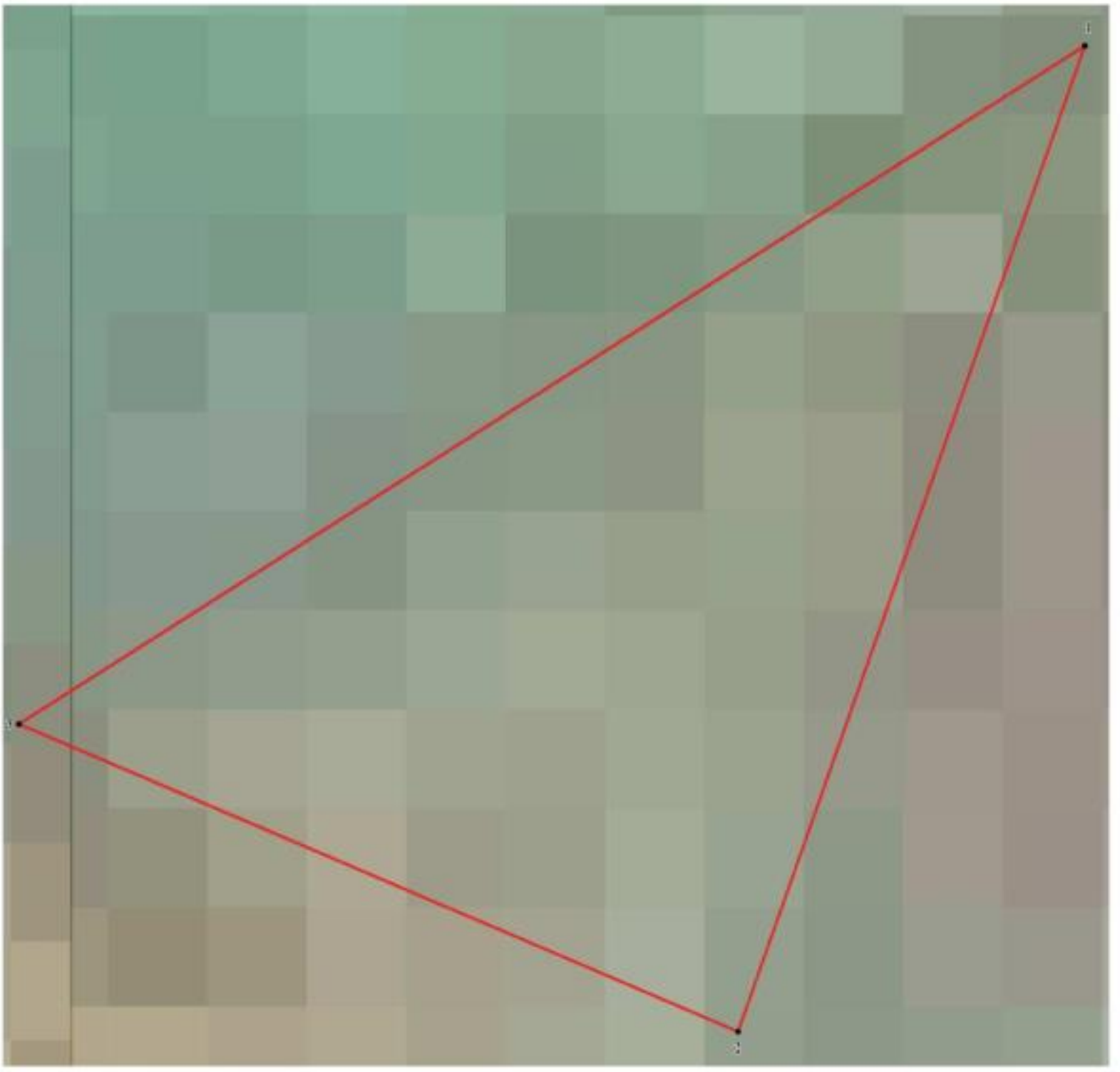

Масштаб 1:2000

Используемые условные знаки и обозначения:

границы территориальной зоны

• 1 характерная точка границ территориальной зоны

Заместитель руководителя БУВО «Нормативно-проектный центр»

Подпись А.В. Ромашов Дата « 16 » декабря 2020 г.

Место для оттиска печати (при наличии) лица, составившего описание местоположения границ объекта

ОПИСАНИЕ МЕСТОПОЛОЖЕНИЯ ГРАНИЦ

Зона улиц, дорог, инженерной и транспортной инфраструктуры
за границами населенных пунктов – ИТ1

(наименование объекта, местоположение границ которого описано
(далее - объект)

Раздел 1

Сведения об объекте		
№ п/п	Характеристики объекта	Описание характеристик
1	2	3
1	Местоположение объекта	Воронежская область, Эртильский муниципальный район, Самовецкое сельское поселение
2	Площадь объекта ± величина погрешности определения площади (Р ± Дельта Р)	696088+/-14601 м²
3	Иные характеристики объекта	-

Раздел 2

Сведения о местоположении границ объекта					
1. Система координат: МСК - 36, зона 2					
2. Сведения о характерных точках границ объекта					
Обозначение характерных точек границ	Координаты, м		Метод определения координат характерной точки	Средняя квадратическая погрешность положения характерной точки (Mt), м	Описание обозначения точки на местности (при наличии)
	X	Y			
1	2	3	4	5	6
1	543322.43	2175600.75	Аналитический	0.20	-
2	543297.12	2175678.84	Аналитический	0.50	-
3	543280.31	2175725.53	Аналитический	0.50	-
4	543259.49	2175771.11	Аналитический	0.50	-
5	543252.15	2175823.80	Аналитический	0.50	-
6	543256.48	2176005.37	Аналитический	0.50	-
7	543254.36	2176210.85	Аналитический	0.50	-
8	543254.74	2176431.88	Аналитический	0.50	-
9	543255.27	2176484.63	Аналитический	0.50	-
10	543262.71	2176659.71	Аналитический	0.50	-
11	543272.17	2176787.16	Аналитический	0.50	-
12	543281.49	2177051.52	Аналитический	0.50	-
13	543290.83	2177336.72	Аналитический	0.50	-
14	543288.62	2177518.56	Аналитический	0.50	-
15	543291.53	2177626.43	Аналитический	0.50	-
16	543294.64	2177904.63	Аналитический	0.50	-
17	543293.42	2178064.71	Аналитический	0.50	-
18	543282.25	2178317.08	Аналитический	0.50	-
19	543269.60	2178579.02	Аналитический	0.50	-
20	543261.46	2178792.27	Аналитический	0.50	-
21	543257.90	2178975.25	Аналитический	0.50	-
22	543254.56	2179009.15	Аналитический	0.50	-
23	543245.39	2179036.66	Аналитический	0.50	-
24	543232.18	2179064.48	Аналитический	0.50	-
25	543157.36	2179177.16	Аналитический	0.50	-
26	543096.08	2179272.27	Аналитический	0.50	-
27	543037.58	2179376.78	Аналитический	0.50	-
28	542999.06	2179441.51	Аналитический	0.50	-
29	542981.37	2179496.36	Аналитический	0.50	-
30	542971.42	2179549.42	Аналитический	0.50	-
31	542957.40	2179610.35	Аналитический	0.50	-
32	542940.52	2179650.18	Аналитический	0.50	-
33	542919.26	2179688.05	Аналитический	0.50	-
34	542822.45	2179777.92	Аналитический	0.50	-
35	542786.91	2179805.88	Аналитический	0.50	-

1	2	3	4	5	6
36	542749.55	2179833.10	Аналитический	0.50	-
37	542716.96	2179854.48	Аналитический	0.50	-
38	542680.85	2179877.59	Аналитический	0.50	-
39	542672.79	2179884.90	Аналитический	0.50	-
40	542661.97	2179890.09	Аналитический	0.50	-
41	542629.73	2179916.79	Аналитический	0.50	-
42	542567.61	2179958.13	Аналитический	0.50	-
43	542527.24	2179983.68	Аналитический	0.50	-
44	542497.56	2180001.14	Аналитический	0.50	-
45	542474.32	2180011.40	Аналитический	0.50	-
46	542290.71	2180066.01	Аналитический	0.50	-
47	542245.13	2180083.49	Аналитический	0.20	-
48	542240.24	2180072.44	Аналитический	0.20	-
49	542290.59	2180052.03	Аналитический	0.50	-
50	542341.54	2180034.95	Картометрический	1.00	-
51	542367.46	2180026.28	Аналитический	0.50	-
52	542470.83	2179997.18	Аналитический	0.50	-
53	542485.77	2179989.21	Аналитический	0.50	-
54	542575.43	2179932.74	Аналитический	0.50	-
55	542610.75	2179911.18	Аналитический	0.50	-
56	542651.03	2179880.73	Аналитический	0.50	-
57	542663.69	2179868.92	Аналитический	0.50	-
58	542673.11	2179864.37	Аналитический	0.50	-
59	542700.10	2179848.53	Аналитический	0.50	-
60	542813.37	2179765.53	Аналитический	0.50	-
61	542909.93	2179673.30	Аналитический	0.50	-
62	542932.54	2179626.21	Аналитический	0.50	-
63	542934.96	2179608.96	Аналитический	0.50	-
64	542949.35	2179546.95	Аналитический	0.50	-
65	542959.83	2179492.05	Аналитический	0.50	-
66	542974.50	2179439.82	Аналитический	0.50	-
67	543022.82	2179363.45	Аналитический	0.50	-
68	543087.80	2179254.24	Аналитический	0.50	-
69	543147.62	2179161.13	Аналитический	0.50	-
70	543218.64	2179051.74	Аналитический	0.50	-
71	543233.35	2179013.81	Аналитический	0.50	-
72	543238.56	2178974.88	Аналитический	0.50	-
73	543239.16	2178929.62	Аналитический	0.50	-
74	543252.07	2178521.25	Аналитический	0.50	-
75	543267.16	2178195.12	Аналитический	0.50	-
76	543275.90	2178077.77	Аналитический	0.50	-
77	543279.75	2177974.63	Аналитический	0.50	-
78	543275.96	2177620.69	Аналитический	0.50	-
79	543275.57	2177518.80	Аналитический	0.50	-
80	543276.83	2177336.88	Аналитический	0.50	-
81	543267.49	2177051.98	Аналитический	0.50	-
82	543259.92	2176787.06	Аналитический	0.50	-
83	543250.83	2176660.01	Аналитический	0.50	-

1	2	3	4	5	6
84	543244.35	2176481.57	Аналитический	0.50	-
85	543248.99	2176210.62	Аналитический	0.50	-
86	543251.85	2176005.49	Аналитический	0.50	-
87	543248.15	2175823.56	Аналитический	0.50	-
88	543255.61	2175769.99	Аналитический	0.50	-
89	543276.54	2175724.02	Аналитический	0.50	-
90	543318.25	2175600.65	Аналитический	0.20	-
1	543322.43	2175600.75	Аналитический	0.20	-
91	544736.37	2181416.50	Картометрический	5.00	-
92	544735.72	2181417.63	Аналитический	0.10	-
93	544727.58	2181433.78	Картометрический	5.00	-
94	544477.67	2181365.55	Аналитический	0.50	-
95	544322.14	2181327.22	Аналитический	0.50	-
96	544244.74	2181309.60	Аналитический	0.50	-
97	544106.77	2181283.58	Аналитический	0.50	-
98	543950.89	2181255.45	Аналитический	0.50	-
99	543934.34	2181258.16	Аналитический	0.50	-
100	543929.78	2181263.54	Аналитический	0.50	-
101	543911.33	2181259.11	Аналитический	0.50	-
102	543912.47	2181253.48	Аналитический	0.50	-
103	543907.61	2181248.33	Аналитический	0.50	-
104	543863.03	2181241.66	Аналитический	0.10	-
105	543926.81	2181275.58	Аналитический	0.10	-
106	543983.04	2181311.36	Аналитический	0.10	-
107	544029.04	2181342.03	Аналитический	0.10	-
108	544089.10	2181392.51	Аналитический	0.10	-
109	544145.97	2181450.65	Аналитический	0.10	-
110	544183.03	2181491.55	Аналитический	0.10	-
111	544229.67	2181555.44	Аналитический	0.10	-
112	544246.28	2181582.91	Аналитический	0.10	-
113	544294.16	2181664.54	Аналитический	0.10	-
114	544331.87	2181751.80	Аналитический	0.10	-
115	544352.17	2181812.25	Аналитический	0.10	-
116	544369.50	2181877.90	Аналитический	0.10	-
117	544386.21	2181960.53	Аналитический	0.10	-
118	544395.16	2182057.01	Аналитический	0.10	-
119	544390.23	2182105.38	Аналитический	0.10	-
120	544372.18	2182147.78	Аналитический	0.10	-
121	544369.46	2182166.41	Картометрический	5.00	-
122	544363.07	2182215.19	Картометрический	5.00	-
123	544347.41	2182252.75	Картометрический	5.00	-
124	544332.74	2182287.64	Картометрический	5.00	-
125	544341.14	2182226.41	Картометрический	5.00	-
126	544342.41	2182217.70	Аналитический	0.10	-
127	544335.00	2182235.12	Аналитический	0.10	-
128	544338.64	2182207.51	Аналитический	0.10	-
129	544343.79	2182208.31	Аналитический	0.10	-

1	2	3	4	5	6
130	544350.44	2182162.96	Аналитический	1.50	-
131	544350.48	2182049.38	Аналитический	1.50	-
132	544337.08	2181962.57	Аналитический	1.50	-
133	544332.47	2181908.90	Аналитический	1.50	-
134	544316.40	2181834.21	Аналитический	1.50	-
135	544305.16	2181796.98	Аналитический	1.50	-
136	544288.79	2181736.33	Аналитический	1.50	-
137	544250.66	2181655.39	Аналитический	1.50	-
138	544219.34	2181605.90	Аналитический	1.50	-
139	544201.17	2181577.18	Аналитический	1.50	-
140	544154.19	2181514.21	Аналитический	1.50	-
141	544121.04	2181476.08	Аналитический	1.50	-
142	544064.30	2181419.72	Аналитический	1.50	-
143	544012.90	2181376.22	Аналитический	1.50	-
144	543962.31	2181335.92	Аналитический	1.50	-
145	543925.21	2181312.11	Аналитический	1.50	-
146	543888.63	2181292.19	Аналитический	1.50	-
147	543829.66	2181262.69	Аналитический	1.50	-
148	543776.36	2181240.36	Аналитический	0.10	-
149	543770.92	2181238.61	Аналитический	0.10	-
150	543751.00	2181232.27	Аналитический	0.10	-
151	543694.12	2181218.53	Аналитический	0.10	-
152	543659.13	2181210.08	Аналитический	0.10	-
153	543605.62	2181200.79	Аналитический	0.10	-
154	543513.60	2181184.81	Аналитический	0.10	-
155	543509.53	2181184.10	Аналитический	0.10	-
156	543432.32	2181169.79	Аналитический	0.10	-
157	543415.60	2181168.89	Аналитический	0.10	-
158	543414.15	2181175.75	Аналитический	0.10	-
159	543294.42	2181154.77	Аналитический	0.10	-
160	543183.60	2181133.83	Аналитический	0.10	-
161	543083.23	2181106.60	Аналитический	0.10	-
162	542975.03	2181075.39	Аналитический	0.10	-
163	542739.88	2180995.72	Аналитический	0.10	-
164	542589.79	2180945.31	Аналитический	0.10	-
165	542600.03	2180936.43	Аналитический	0.10	-
166	542294.84	2180834.18	Аналитический	0.10	-
167	542202.19	2180801.11	Аналитический	0.10	-
168	542149.75	2180781.02	Аналитический	0.10	-
169	542115.26	2180762.38	Аналитический	0.10	-
170	542067.76	2180735.76	Аналитический	0.10	-
171	542007.88	2180697.21	Аналитический	0.10	-
172	541951.03	2180653.69	Аналитический	0.10	-
173	541916.95	2180629.02	Аналитический	0.10	-
174	541872.57	2180590.34	Аналитический	0.10	-
175	541811.75	2180525.76	Аналитический	0.10	-
176	541783.20	2180489.36	Аналитический	0.10	-
177	541807.81	2180474.13	Аналитический	0.10	-

1	2	3	4	5	6
178	541834.47	2180509.34	Аналитический	0.10	-
179	541860.31	2180535.94	Аналитический	0.10	-
180	541891.95	2180569.99	Аналитический	0.10	-
181	541925.30	2180591.47	Аналитический	0.10	-
182	541948.81	2180606.61	Аналитический	0.10	-
183	542015.84	2180656.24	Аналитический	0.10	-
184	542079.57	2180694.17	Аналитический	0.10	-
185	542125.38	2180720.71	Аналитический	0.10	-
186	542236.44	2180771.53	Аналитический	0.10	-
187	542379.60	2180820.27	Аналитический	0.10	-
188	542506.98	2180862.88	Аналитический	0.10	-
189	542666.01	2180922.49	Аналитический	0.10	-
190	542711.80	2180937.87	Аналитический	0.10	-
191	542789.68	2180968.60	Аналитический	0.10	-
192	542873.49	2180992.87	Аналитический	0.10	-
193	543126.90	2181071.32	Аналитический	0.10	-
194	543144.91	2181082.94	Аналитический	0.10	-
195	543656.60	2181171.32	Аналитический	0.10	-
196	543792.02	2181196.13	Аналитический	0.10	-
197	543791.01	2181207.27	Аналитический	0.10	-
198	543870.84	2181220.50	Аналитический	0.50	-
199	543953.49	2181237.00	Аналитический	0.50	-
200	544115.84	2181263.55	Аналитический	0.50	-
201	544250.16	2181288.33	Аналитический	0.50	-
202	544337.36	2181307.94	Аналитический	0.50	-
203	544491.26	2181346.06	Аналитический	0.50	-
204	544725.12	2181411.91	Аналитический	0.50	-
91	544736.37	2181416.50	Картометрический	5.00	-
205	541621.39	2180159.71	Аналитический	0.10	-
206	541608.20	2180171.22	Аналитический	0.20	-
207	541596.02	2180181.85	Аналитический	0.10	-
208	541580.48	2180147.61	Аналитический	0.10	-
209	541559.53	2180109.38	Аналитический	0.10	-
210	541527.19	2180049.84	Аналитический	0.20	-
211	541453.32	2179917.90	Аналитический	0.10	-
212	541440.46	2179906.88	Аналитический	0.10	-
213	541413.26	2179870.12	Аналитический	0.10	-
214	541384.97	2179832.44	Аналитический	0.10	-
215	541329.83	2179767.95	Аналитический	0.10	-
216	541297.59	2179736.30	Аналитический	0.10	-
217	541309.21	2179726.94	Аналитический	0.30	-
218	541321.32	2179717.18	Аналитический	0.10	-
219	541346.72	2179738.16	Картометрический	1.00	-
220	541414.36	2179808.18	Картометрический	1.00	-
221	541468.38	2179884.76	Аналитический	2.50	-
222	541476.12	2179905.11	Аналитический	2.50	-
223	541542.28	2180017.67	Картометрический	1.00	-

1	2	3	4	5	6
224	541610.58	2180145.46	Картометрический	1.00	-
205	541621.39	2180159.71	Аналитический	0.10	-
225	541182.77	2179623.72	Аналитический	0.10	-
226	541178.36	2179624.25	Аналитический	0.10	-
227	541153.39	2179627.24	Аналитический	0.10	-
228	541153.41	2179627.25	Аналитический	0.10	-
229	541129.90	2179629.66	Аналитический	0.10	-
230	541104.11	2179632.30	Аналитический	0.10	-
231	541041.62	2179611.82	Аналитический	0.10	-
232	540979.45	2179593.92	Аналитический	0.10	-
233	540571.66	2179484.55	Аналитический	0.10	-
234	540424.44	2179446.48	Аналитический	0.10	-
235	540377.72	2179444.39	Аналитический	0.10	-
236	540323.84	2179432.88	Аналитический	0.10	-
237	540282.85	2179410.57	Аналитический	0.10	-
238	540229.82	2179398.97	Аналитический	0.10	-
239	540000.19	2179333.15	Аналитический	0.10	-
240	539987.65	2179329.93	Аналитический	0.10	-
241	539980.82	2179338.04	Аналитический	0.10	-
242	539968.88	2179336.19	Аналитический	0.10	-
243	539953.07	2179331.50	Аналитический	0.10	-
244	539947.39	2179330.39	Аналитический	0.10	-
245	539936.21	2179319.68	Аналитический	0.10	-
246	539745.71	2179264.71	Аналитический	0.10	-
247	539596.20	2179200.90	Аналитический	0.10	-
248	539499.78	2179144.55	Аналитический	0.10	-
249	539358.65	2179025.31	Аналитический	0.10	-
250	539195.63	2178809.66	Аналитический	0.10	
251	539192.61	2178807.05	Аналитический	0.10	-
252	539173.70	2178776.17	Аналитический	0.10	-
253	539167.05	2178767.88	Аналитический	0.10	-
254	539114.62	2178778.12	Аналитический	0.10	-
255	539103.12	2178780.04	Аналитический	0.10	-
256	539099.29	2178767.26	Аналитический	0.10	-
257	539158.12	2178753.77	Аналитический	0.10	-
258	538977.06	2178467.53	Аналитический	0.10	-
259	538621.07	2177906.34	Аналитический	0.10	-
260	538546.87	2177795.34	Аналитический	0.10	-
261	538491.11	2177715.92	Аналитический	0.10	-
262	538461.33	2177674.78	Аналитический	0.10	-
263	538466.89	2177664.34	Аналитический	0.10	-
264	538468.18	2177661.91	Аналитический	0.10	-
265	538431.39	2177611.67	Аналитический	0.10	-
266	538424.22	2177601.82	Аналитический	0.10	-
267	538370.01	2177532.88	Аналитический	0.10	-
268	538330.22	2177483.33	Аналитический	0.10	-
269	538299.38	2177449.22	Аналитический	0.10	-

1	2	3	4	5	6
270	538289.56	2177458.11	Аналитический	0.10	-
271	538018.22	2177143.91	Аналитический	0.10	-
272	537962.45	2177077.01	Аналитический	0.10	-
273	537831.17	2176921.13	Аналитический	0.10	-
274	537722.81	2176789.01	Аналитический	0.10	-
275	537519.91	2176548.70	Аналитический	0.10	-
276	537518.78	2176553.07	Аналитический	0.10	-
277	537502.34	2176532.96	Аналитический	0.10	-
278	537497.14	2176537.38	Картометрический	5.00	-
279	537439.92	2176778.38	Картометрический	5.00	-
280	537365.43	2177105.96	Картометрический	5.00	-
281	537300.85	2177391.36	Картометрический	5.00	-
282	537217.95	2177762.55	Картометрический	5.00	-
283	537208.05	2177803.07	Картометрический	5.00	-
284	537195.80	2177835.54	Аналитический	0.20	-
285	537188.20	2177855.67	Картометрический	5.00	-
286	537169.64	2177893.82	Картометрический	1.00	-
287	537177.28	2177851.87	Картометрический	1.00	-
288	537170.68	2177843.79	Картометрический	1.00	-
289	537174.06	2177837.57	Картометрический	1.00	-
290	537178.41	2177824.27	Картометрический	5.00	-
291	537186.48	2177798.59	Картометрический	5.00	-
292	537196.62	2177764.57	Картометрический	5.00	-
293	537284.04	2177385.65	Картометрический	5.00	-
294	537345.21	2177104.50	Картометрический	5.00	-
295	537416.71	2176778.55	Картометрический	5.00	-
296	537478.29	2176518.66	Картометрический	5.00	-
297	537481.36	2176505.74	Аналитический	0.10	-
298	537460.99	2176479.08	Аналитический	0.10	-
299	537446.76	2176459.22	Аналитический	0.10	-
300	537427.35	2176431.46	Аналитический	0.10	-
301	537371.17	2176341.87	Аналитический	0.10	-
302	537323.97	2176260.76	Аналитический	0.10	-
303	537294.56	2176205.01	Аналитический	0.10	-
304	537259.26	2176132.65	Аналитический	0.10	-
305	537206.71	2176010.70	Аналитический	0.10	-
306	537168.28	2175911.66	Аналитический	0.10	-
307	536933.24	2175296.99	Аналитический	0.10	-
308	536862.35	2175117.66	Аналитический	0.10	-
309	536818.34	2175008.77	Аналитический	0.10	-
310	536781.83	2174922.57	Аналитический	0.10	-
311	536724.23	2174792.86	Аналитический	0.10	-
312	536679.39	2174695.24	Аналитический	0.10	-
313	536654.03	2174641.91	Аналитический	0.10	-
314	536611.40	2174555.77	Аналитический	0.10	-
315	536415.92	2174171.97	Аналитический	0.10	-
316	536385.66	2174107.38	Аналитический	0.10	-
317	536182.34	2173653.29	Аналитический	0.10	-

1	2	3	4	5	6
318	536088.96	2173443.86	Аналитический	0.10	-
319	536032.82	2173319.45	Аналитический	0.10	-
320	535919.01	2173064.66	Аналитический	0.10	-
321	535724.74	2172628.13	Аналитический	0.10	-
322	535621.67	2172396.98	Аналитический	0.10	-
323	535611.80	2172370.67	Аналитический	0.10	-
324	535624.15	2172377.43	Аналитический	0.10	-
325	535642.29	2172387.31	Аналитический	0.20	-
326	535657.14	2172395.40	Аналитический	0.20	-
327	535657.15	2172395.42	Аналитический	0.10	-
328	535675.98	2172405.67	Аналитический	0.10	-
329	535702.98	2172465.64	Аналитический	0.10	-
330	536130.92	2173425.00	Аналитический	0.10	-
331	536137.20	2173439.53	Аналитический	0.10	-
332	536134.02	2173450.47	Аналитический	0.10	-
333	536146.13	2173461.50	Аналитический	0.10	-
334	536152.02	2173472.15	Аналитический	0.10	-
335	536216.08	2173618.50	Аналитический	0.10	-
336	536212.73	2173629.02	Аналитический	0.10	-
337	536223.67	2173632.04	Аналитический	0.10	-
338	536408.49	2174046.57	Аналитический	0.10	-
339	536652.46	2174535.03	Аналитический	0.10	-
340	536695.41	2174621.83	Аналитический	0.10	-
341	536721.07	2174675.76	Аналитический	0.10	-
342	536766.11	2174773.82	Аналитический	0.10	-
343	536800.11	2174849.30	Аналитический	0.10	-
344	536890.96	2175065.53	Аналитический	0.10	-
345	536944.00	2175198.54	Аналитический	0.10	-
346	537127.20	2175674.85	Аналитический	0.10	-
347	537249.51	2175993.84	Аналитический	0.10	-
348	537265.66	2176033.71	Аналитический	0.10	-
349	537300.88	2176113.07	Аналитический	0.10	-
350	537335.60	2176184.23	Аналитический	0.10	-
351	537374.46	2176256.31	Аналитический	0.10	-
352	537410.57	2176318.13	Аналитический	0.10	-
353	537465.37	2176405.56	Аналитический	0.10	-
354	537484.30	2176432.64	Аналитический	0.10	-
355	537542.25	2176509.21	Аналитический	0.10	-
356	537546.50	2176527.22	Аналитический	0.10	-
357	537595.96	2176579.24	Аналитический	0.10	-
358	537588.06	2176582.72	Аналитический	0.10	-
359	538120.01	2177203.17	Аналитический	1.50	-
360	538231.06	2177319.22	Аналитический	1.50	-
361	538242.45	2177332.53	Аналитический	1.50	-
362	538257.92	2177359.97	Аналитический	1.50	-
363	538308.54	2177424.82	Аналитический	1.50	-
364	538346.47	2177470.82	Аналитический	0.10	-
365	538351.09	2177455.82	Аналитический	0.10	-

1	2	3	4	5	6
366	538432.24	2177558.42	Аналитический	0.10	-
367	538475.84	2177617.10	Аналитический	0.10	-
368	538528.49	2177689.12	Аналитический	0.10	-
369	538584.81	2177769.34	Аналитический	0.10	-
370	538705.45	2177953.47	Аналитический	0.10	-
371	538766.78	2178049.80	Аналитический	0.10	-
372	539015.94	2178442.95	Аналитический	0.10	-
373	539095.78	2178569.06	Аналитический	0.10	-
374	539080.76	2178567.91	Аналитический	0.10	-
375	539114.77	2178619.53	Аналитический	0.10	-
376	539127.12	2178611.71	Аналитический	0.10	-
377	539130.00	2178626.78	Аналитический	0.10	-
378	539172.62	2178698.93	Аналитический	0.10	-
379	539205.32	2178737.52	Аналитический	0.10	-
380	539225.61	2178774.47	Аналитический	0.10	-
381	539280.38	2178859.25	Аналитический	0.10	-
382	539316.32	2178908.52	Аналитический	0.10	-
383	539359.94	2178959.64	Аналитический	0.10	-
384	539393.77	2178997.67	Аналитический	0.10	-
385	539506.67	2179097.23	Аналитический	0.10	-
386	539674.32	2179204.96	Аналитический	0.10	-
387	539804.91	2179243.63	Аналитический	0.10	-
388	539942.88	2179292.11	Аналитический	0.10	-
389	539956.14	2179284.23	Аналитический	0.10	-
390	539965.15	2179287.10	Аналитический	0.10	-
391	539980.04	2179291.53	Аналитический	0.10	-
392	540001.78	2179295.96	Аналитический	0.10	-
393	540034.12	2179304.43	Аналитический	0.10	-
394	540066.44	2179314.55	Аналитический	0.10	-
395	540114.81	2179267.01	Аналитический	0.50	-
396	540122.32	2179222.17	Аналитический	0.50	-
397	540210.97	2179236.60	Аналитический	0.50	-
398	540192.38	2179348.19	Аналитический	0.10	-
399	540228.14	2179356.05	Аналитический	0.10	-
400	540255.63	2179362.84	Аналитический	0.10	-
401	540284.44	2179370.57	Аналитический	0.10	-
402	540303.60	2179377.46	Аналитический	0.10	-
403	540323.64	2179379.08	Аналитический	0.10	-
404	540375.39	2179391.82	Аналитический	0.10	-
405	540391.58	2179397.33	Аналитический	0.10	-
406	540405.34	2179404.90	Аналитический	0.10	-
407	540595.10	2179456.06	Аналитический	0.10	-
408	541089.68	2179585.86	Аналитический	0.10	-
225	541182.77	2179623.72	Аналитический	0.10	-
409	541001.77	2181477.09	Аналитический	0.50	-
410	541000.74	2181481.40	Аналитический	0.50	-
411	540952.71	2181474.07	Аналитический	0.50	-

1	2	3	4	5	6
412	540949.98	2181472.96	Аналитический	0.50	-
413	540983.15	2181474.31	Аналитический	0.50	-
409	541001.77	2181477.09	Аналитический	0.50	-
414	540920.97	2181462.14	Аналитический	0.50	-
415	540901.41	2181456.44	Аналитический	0.50	-
416	540843.95	2181436.91	Аналитический	0.50	-
417	540759.93	2181403.70	Аналитический	0.50	-
418	540676.53	2181368.93	Аналитический	0.50	-
419	540644.13	2181354.61	Аналитический	0.50	-
420	540644.67	2181353.82	Аналитический	0.50	-
421	540761.92	2181399.79	Аналитический	0.50	-
422	540779.84	2181406.81	Аналитический	0.50	-
423	540850.75	2181434.61	Аналитический	0.50	-
414	540920.97	2181462.14	Аналитический	0.50	-
424	540622.84	2181363.14	Аналитический	0.20	-
425	540601.90	2181409.33	Аналитический	0.50	-
426	540602.18	2181410.11	Аналитический	0.50	-
427	540604.13	2181416.64	Аналитический	0.50	-
428	540603.38	2181419.98	Аналитический	0.50	-
429	540593.57	2181438.52	Картометрический	1.00	-
430	540570.95	2181424.55	Картометрический	1.00	-
431	540579.05	2181408.32	Аналитический	0.50	-
432	540580.37	2181404.96	Аналитический	0.50	-
433	540585.53	2181402.24	Аналитический	0.50	-
434	540588.06	2181401.02	Аналитический	0.50	-
435	540604.50	2181355.84	Аналитический	0.20	-
424	540622.84	2181363.14	Аналитический	0.20	-
436	538394.25	2178330.27	Аналитический	0.50	-
437	538392.60	2178334.32	Аналитический	0.50	-
438	538313.14	2178301.24	Аналитический	0.50	-
439	538235.91	2178270.68	Аналитический	0.50	-
440	538192.67	2178261.43	Аналитический	0.50	-
441	538152.71	2178248.52	Аналитический	0.50	-
442	538075.98	2178233.53	Аналитический	0.50	-
443	538047.68	2178232.62	Аналитический	0.50	-
444	538040.33	2178229.84	Аналитический	0.50	-
445	538033.16	2178225.07	Аналитический	0.50	-
446	538023.61	2178222.54	Аналитический	0.50	-
447	538007.12	2178224.19	Аналитический	0.50	-
448	537993.37	2178231.47	Аналитический	0.10	-
449	537990.75	2178227.85	Аналитический	0.10	-
450	537990.94	2178227.34	Аналитический	0.50	-
451	538005.33	2178219.68	Аналитический	0.50	-
452	538024.07	2178217.74	Аналитический	0.50	-
453	538029.28	2178218.85	Аналитический	0.50	-

1	2	3	4	5	6
454	538027.08	2178216.03	Аналитический	0.10	-
455	538037.93	2178219.14	Аналитический	0.10	-
456	538043.76	2178225.34	Аналитический	0.50	-
457	538049.19	2178227.11	Аналитический	0.50	-
458	538069.20	2178228.07	Аналитический	0.50	-
459	538092.32	2178234.69	Аналитический	0.50	-
460	538120.45	2178240.85	Аналитический	0.50	-
461	538150.91	2178247.52	Аналитический	0.50	-
462	538193.96	2178256.91	Аналитический	0.50	-
463	538237.41	2178266.39	Аналитический	0.50	-
464	538315.03	2178296.94	Аналитический	0.50	-
436	538394.25	2178330.27	Аналитический	0.50	-
465	536596.90	2177507.91	Картометрический	1.00	-
466	536548.98	2177466.06	Картометрический	1.00	-
467	536497.86	2177416.84	Картометрический	1.00	-
468	536413.62	2177372.35	Картометрический	1.00	-
469	536335.06	2177344.90	Картометрический	1.00	-
470	536287.73	2177342.06	Картометрический	1.00	-
471	536283.63	2177335.50	Картометрический	1.00	-
472	536308.64	2177334.58	Картометрический	1.00	-
473	536333.24	2177337.49	Картометрический	1.00	-
474	536340.52	2177339.52	Картометрический	1.00	-
475	536387.79	2177352.71	Картометрический	1.00	-
476	536435.35	2177371.39	Картометрический	1.00	-
477	536478.83	2177392.09	Картометрический	1.00	-
478	536506.59	2177417.15	Картометрический	1.00	-
479	536523.67	2177434.87	Картометрический	1.00	-
480	536548.79	2177457.86	Картометрический	1.00	-
481	536552.55	2177459.93	Картометрический	1.00	-
482	536554.73	2177459.60	Картометрический	1.00	-
483	536564.19	2177465.90	Картометрический	1.00	-
484	536562.47	2177470.79	Картометрический	1.00	-
485	536563.98	2177475.14	Картометрический	1.00	-
486	536580.74	2177492.59	Картометрический	1.00	-
465	536596.90	2177507.91	Картометрический	1.00	-

3. Сведения о характерных точках части (частей) границы объекта

Обозначение характерных точек части границы	Координаты, м		Метод определения координат характерной точки	Средняя квадратическая погрешность положения характерной точки (Mt), м	Описание обозначения точки на местности (при наличии)
	X	Y			
1	2	3	4	5	6
Часть №					
-	-	-	-	-	-

Раздел 3

Сведения о местоположении измененных (уточненных) границ объекта							
1. Система координат: -							
2. Сведения о характерных точках границ объекта							
Обозначение характерных точек границ	Существующие координаты, м		Измененные (уточненные) координаты, м		Метод определения координат характерной точки	Средняя квадратическая погрешность положения характерной точки (Mt), м	Описание обозначения точки на местности (при наличии)
	X	Y	X	Y			
1	2	3	4	5	6	7	8
-	-	-	-	-	-	-	-
3.Сведения о характерных точках части (частей) границы объекта							
Часть №							
-	-	-	-	-	-	-	-

Раздел 4

План границ объекта

Схема расположения листов плана границ объекта

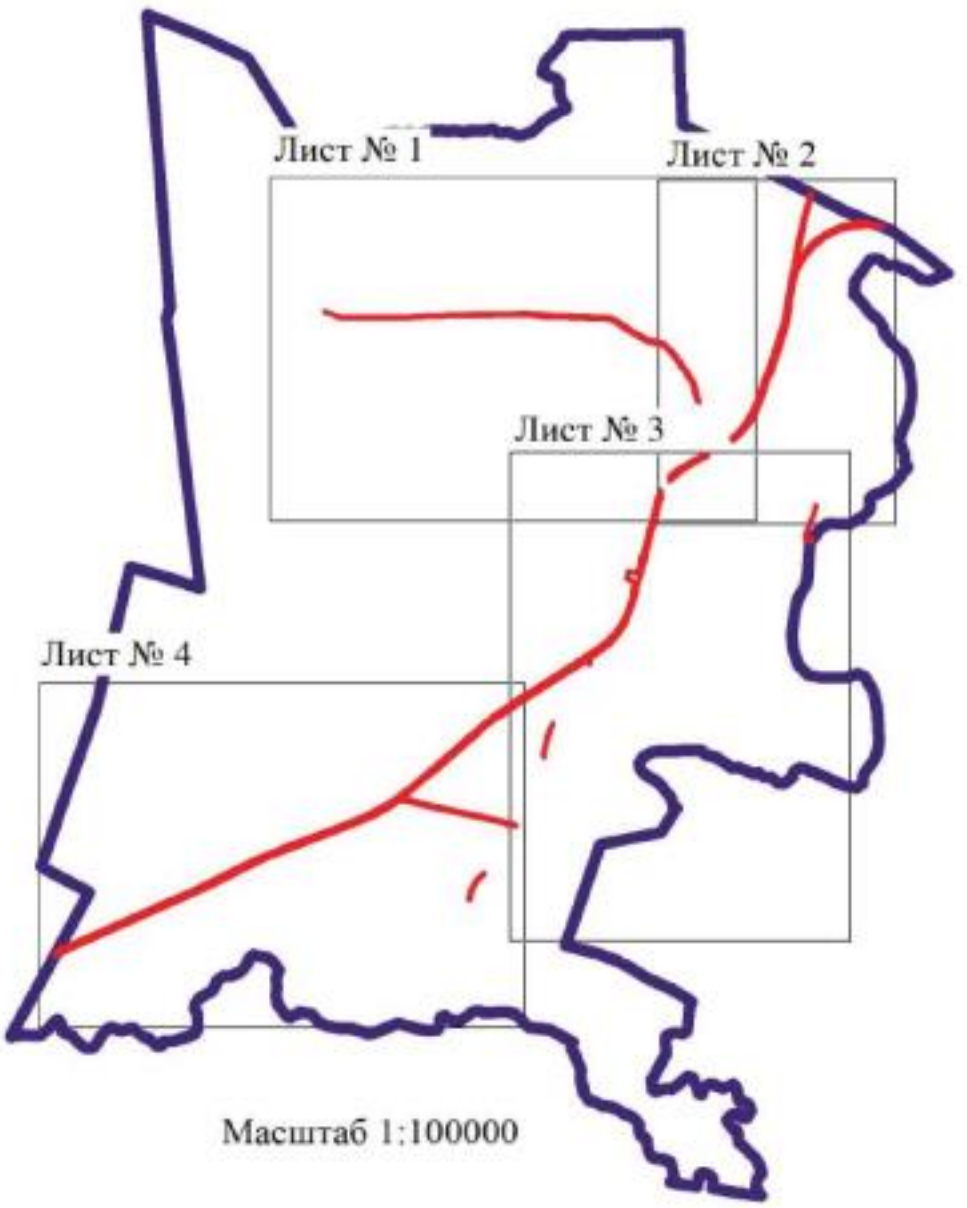

Масштаб 1:100000

Используемые условные знаки и обозначения:

	границы территориальной зоны
	границы муниципального образования
Лист № 1	область и номер листа плана границ объекта

Заместитель руководителя БУВО «Нормативно-проектный центр»

Подпись _____ А.В. Ромашов Дата « 16 » декабря 2020 г.

Место для оттиска печати (при наличии) лица, составившего описание местоположения границ объекта

План границ объекта

Лист № 2

Используемые условные знаки и обозначения

границы территориальной зоны

границы муниципального образования

характерные точки границ территориальной зоны

Масштаб 1:1000

Заместитель руководителя КГБУ «Муниципально-проектный центр»

Подпись _____ А.В. Романов Дата «__» ____ноября____ 2020 г.

Место для оттиска печати (при наличии) лица, составившего описание местоположения границ объекта