Правовое управление правительства
Воронежской области
ЗАРЕГИСТРИРОВАНО
«29» 03 2021г.
Регистрационный номер № 280

ДЕПАРТАМЕНТ
АРХИТЕКТУРЫ И ГРАДОСТРОИТЕЛЬСТВА
ВОРОНЕЖСКОЙ ОБЛАСТИ

ПРИКАЗ

22.03.2021 № 45-01-04/322

г. Воронеж

Об утверждении правил землепользования и застройки Буравцовского сельского поселения Эртильского муниципального района Воронежской области

В соответствии с Градостроительным кодексом Российской Федерации, Федеральным законом от 06.10.2003 № 131-ФЗ «Об общих принципах организации местного самоуправления в Российской Федерации», Законами Воронежской области от 07.07.2006 № 61-ОЗ «О регулировании градостроительной деятельности в Воронежской области», от 20.12.2018 № 173-ОЗ «О перераспределении полномочий по утверждению правил землепользования и застройки между органами местного самоуправления поселений Воронежской области, городского округа город Нововоронеж, Борисоглебского городского округа и исполнительными органами государственной власти Воронежской области», постановлением правительства Воронежской области от 31.12.2014 № 1240 «Об утверждении Положения о департаменте архитектуры и градостроительства Воронежской области», на основании приказа департамента архитектуры и градостроительства Воронежской области от 30.12.2019 № 45-01-04/900 «О подготовке проектов правил землепользования и застройки поселений Богучарского, Бутурлиновского, Грибановского, Калачеевского, Каменского,

Кантемировского, Нижнедевицкого, Новохопёрского, Острогожского, Петропавловского, Поворинского, Репьёвского, Россошанского, Таловского, Терновского и Эртильского муниципальных районов и Борисоглебского городского округа Воронежской области», с учетом заключений о результатах публичных слушаний от 20.11.2020

п р и к а з ы в а ю:

1. Утвердить прилагаемые правила землепользования и застройки Буравцовского сельского поселения Эртильского муниципального района Воронежской области.

2. Признать утратившими силу следующие решения Совета народных депутатов Буравцовского сельского поселения Эртильского муниципального района Воронежской области:

- от 28.12.2011 № 104 «Об утверждении правил землепользования и застройки поселения»;

- от 20.02.2012 № 109 «О внесении изменений в решение Совета народных депутатов Буравцовского сельского поселения от 28.12.2011 г. № 104 «Об утверждении правил землепользования и застройки»;

- от 12.02.2016 № 112 «О внесении изменений в Решение Совета народных депутатов Буравцовского сельского поселения Эртильского муниципального района Воронежской области от 28.12.2011 г. № 104 «Об утверждении правил землепользования и застройки поселения» (в редакции от 20.02.2012 № 109);

- от 14.11.2016 № 132 «О внесении изменений в правила землепользования и застройки Буравцовского сельского поселения Эртильского муниципального района Воронежской области»;

- от 01.03.2018 № 182 «О внесении изменений в правила землепользования и застройки Буравцовского сельского поселения Эртильского муниципального района Воронежской области».

3. Контроль исполнения настоящего приказа возложить на заместителя руководителя департамента архитектуры и градостроительства Воронежской области – начальника отдела территориального планирования Беляеву С.М.

Руководитель департамента
архитектуры и градостроительства
Воронежской области А.А. Еренков

УТВЕРЖДЕНЫ
приказом департамента
архитектуры и градостроительства
Воронежской области
от 22.03.2021 № 45-01-04/322

ПРАВИЛА ЗЕМЛЕПОЛЬЗОВАНИЯ И ЗАСТРОЙКИ БУРАВЦОВСКОГО СЕЛЬСКОГО ПОСЕЛЕНИЯ ЭРТИЛЬСКОГО МУНИЦИПАЛЬНОГО РАЙОНА ВОРОНЕЖСКОЙ ОБЛАСТИ

ЧАСТЬ I. ПОРЯДОК ПРИМЕНЕНИЯ ПРАВИЛ ЗЕМЛЕПОЛЬЗОВАНИЯ И ЗАСТРОЙКИ И ВНЕСЕНИЯ В НИХ ИЗМЕНЕНИЙ

Раздел 1. Общие положения

1. Предмет регулирования и цели подготовки Правил землепользования и застройки Буравцовского сельского поселения Эртильского муниципального района Воронежской области

1. Правила землепользования и застройки Буравцовского сельского поселения Эртильского муниципального района Воронежской области (далее – Правила) являются документом градостроительного зонирования, который утверждается нормативным правовым актом департамента архитектуры и градостроительства Воронежской области и в котором устанавливаются территориальные зоны, градостроительные регламенты, порядок применения такого документа и порядок внесения в него изменений.

2. Правила разработаны в соответствии с Градостроительным кодексом Российской Федерации (далее – ГрК РФ), Земельным кодексом Российской Федерации, Федеральным законом от 06.10.2003 № 131-ФЗ «Об общих принципах организации местного самоуправления в Российской Федерации», иными нормативными правовыми актами Российской Федерации, Воронежской области, муниципальными правовыми актами муниципального образования с учетом положений нормативных актов и

документов, определяющих основные направления социально-экономического и градостроительного развития муниципального образования, а также сведений Единого государственного реестра недвижимости, сведений, документов и материалов, содержащихся в государственных информационных системах обеспечения градостроительной деятельности.

3. Правила разработаны в целях:

– создания условий для устойчивого развития территории муниципального образования, сохранения окружающей среды и объектов культурного наследия;

– создания условий для планировки территории муниципального образования;

– обеспечения прав и законных интересов физических и юридических лиц, в том числе правообладателей земельных участков и объектов капитального строительства;

– создания условий для привлечения инвестиций, в том числе путем предоставления возможности выбора наиболее эффективных видов разрешенного использования земельных участков и объектов капитального строительства.

2. Основные понятия, используемые в Правилах

В настоящих Правилах используются основные понятия, установленные законодательством Российской Федерации.

3. Сфера применения Правил

1. Действие настоящих Правил распространяется на всю территорию Буравцовского сельского поселения Эртильского муниципального района Воронежской области. Правила обязательны для соблюдения органами государственной власти, органами местного самоуправления, физическими и юридическими лицами, при осуществлении ими градостроительной деятельности на территории Буравцовского

сельского поселения Эртильского муниципального района Воронежской области.

2. Настоящие Правила применяются наряду с:

– техническими регламентами и иными обязательными требованиями, установленными в соответствии с законодательством в целях обеспечения безопасности жизни и здоровья людей, надежности и безопасности зданий, строений и сооружений, сохранения окружающей природной среды и объектов культурного наследия;

– региональными и местными нормативами градостроительного проектирования.

4. Содержание и порядок применения Правил

1. Правила включают в себя:

1) порядок их применения и внесения изменений в Правила;

2) карту градостроительного зонирования;

3) градостроительные регламенты.

Обязательным приложением к настоящим Правилам являются сведения о границах территориальных зон, которые должны содержать графическое описание местоположения границ территориальных зон, перечень координат характерных точек этих границ в системе координат, используемой для ведения Единого государственного реестра недвижимости.

2. Порядок применения Правил и внесения в них изменений включает в себя положения:

1) о регулировании землепользования и застройки;

2) об изменении видов разрешенного использования земельных участков и объектов капитального строительства физическими и юридическими лицами;

3) о подготовке документации по планировке территории органами местного самоуправления;

4) о проведении общественных обсуждений или публичных слушаний по вопросам землепользования и застройки;

5) о внесении изменений в Правила;

6) о регулировании иных вопросов землепользования и застройки.

5. Использование объектов недвижимости, не соответствующих настоящим Правилам

1. Земельные участки или объекты капитального строительства, виды разрешенного использования, предельные (минимальные и (или) максимальные) размеры и предельные параметры которых не соответствуют градостроительному регламенту, могут использоваться без установления срока приведения их в соответствие с градостроительным регламентом, за исключением случаев, если использование таких земельных участков и объектов капитального строительства опасно для жизни или здоровья человека, для окружающей среды, объектов культурного наследия.

2. Реконструкция указанных в подпункте 1 настоящего пункта объектов капитального строительства может осуществляться только путем приведения таких объектов в соответствие с градостроительным регламентом или путем уменьшения их несоответствия предельным параметрам разрешенного строительства, реконструкции. Изменение видов разрешенного использования указанных земельных участков и объектов капитального строительства может осуществляться путем приведения их в соответствие с видами разрешенного использования земельных участков и объектов капитального строительства, установленными градостроительным регламентом.

3. В случае если использование указанных в подпункте 1 настоящего пункта земельных участков и объектов капитального строительства продолжается и опасно для жизни или здоровья человека, для окружающей среды, объектов культурного наследия, в соответствии с федеральными законами может быть наложен запрет на использование таких земельных участков и объектов.

6. Открытость и доступность информации о землепользовании и застройке

1. Настоящие Правила являются открытыми и общедоступными.

2. Настоящие Правила подлежат опубликованию в порядке, установленном для официального опубликования нормативных правовых актов Воронежской области, и размещению в федеральной государственной информационной системе территориального планирования и в государственной информационной системе обеспечения градостроительной деятельности.

Раздел 2. Положения о регулировании землепользования и застройки

7. Перераспределение полномочий между органами местного самоуправления Буравцовского сельского поселения Эртильского муниципального района Воронежской области и департаментом архитектуры и градостроительства Воронежской области

1. На основании Закона Воронежской области от 20.12.2018 № 173-ОЗ «О перераспределении полномочий по утверждению правил землепользования и застройки между органами местного самоуправления поселений Воронежской области, городского округа город Нововоронеж, Борисоглебского городского округа и исполнительными органами государственной власти Воронежской области» (далее – Закон Воронежской области) и в соответствии со статьей 8.2 ГрК РФ, пунктом 6.1 статьи 26.3 Федерального закона от 06.10.1999 № 184-ФЗ «Об общих принципах организации законодательных (представительных) и исполнительных органов государственной власти субъектов Российской Федерации», частью 1.2 статьи 17 Федерального закона от 06.10.2003 № 131-ФЗ «Об общих принципах организации местного самоуправления в Российской Федерации» полномочия по утверждению Правил перераспределены между органами местного самоуправления Буравцовского сельского поселения Эртильского муниципального района Воронежской области и департаментом архитектуры

и градостроительства Воронежской области (далее – Уполномоченный орган) на срок, установленный Законом Воронежской области.

2. После истечения срока, указанного в Законе Воронежской области, полномочия Уполномоченного органа, предусмотренные настоящими Правилами, осуществляются органами местного самоуправления Буравцовского сельского поселения Эртильского муниципального района Воронежской области в соответствии с требованиями ГрК РФ.

8. Полномочия Уполномоченного органа по вопросам землепользования и застройки

1. Полномочия Уполномоченного органа по вопросам землепользования и застройки включают:

1) принятие решений о подготовке проекта Правил, о подготовке проекта о внесении изменений в Правила;

2) утверждение Правил, утверждение внесения изменений в Правила;

3) принятие решений о предоставлении разрешений на условно разрешенный вид использования объектов капитального строительства или земельного участка;

4) принятие решений о предоставлении разрешения на отклонение от предельных параметров разрешенного строительства, реконструкции объектов капитального строительства;

5) иные полномочия в соответствии с действующим законодательством.

9. Комиссия по подготовке проектов Правил

1. Комиссия по подготовке проектов правил землепользования и застройки поселений Воронежской области, городского округа город Нововоронеж, Борисоглебского городского округа (далее – Комиссия) является специально созданным постоянно действующим коллегиальным органом при Уполномоченном органе в целях реализации полномочий,

указанных в пункте 8 настоящих Правил, перераспределенных в соответствии с Законом Воронежской области и обеспечения выполнения задач градостроительного зонирования.

2. Комиссия создается и прекращает свою деятельность приказом Уполномоченного органа.

3. Состав и порядок деятельности Комиссии утверждается приказом Уполномоченного органа.

Раздел 3. Положения об изменении видов разрешенного использования земельных участков и объектов капитального строительства физическими и юридическими лицами

10. Изменение видов разрешенного использования земельных участков и объектов капитального строительства

1. Для каждой из установленных настоящими Правилами территориальных зон могут устанавливаться основные, условно разрешенные и вспомогательные виды разрешенного использования земельных участков и объектов капитального строительства.

2. Изменение одного вида разрешенного использования земельных участков и объектов капитального строительства на другой вид такого использования осуществляется в соответствии с градостроительным регламентом при условии соблюдения требований технических регламентов.

3. Основные и вспомогательные виды разрешенного использования земельных участков и объектов капитального строительства правообладателями земельных участков и объектов капитального строительства, за исключением органов государственной власти, органов местного самоуправления, государственных и муниципальных учреждений, государственных и муниципальных унитарных предприятий, выбираются самостоятельно без дополнительных разрешений и согласования.

4. Решения об изменении одного вида разрешенного использования земельных участков и объектов капитального строительства, расположенных

на землях, на которые действие градостроительных регламентов не распространяется или для которых градостроительные регламенты не устанавливаются, на другой вид такого использования принимаются в соответствии с федеральными законами.

11. Предоставление разрешения на условно разрешенный вид использования земельного участка или объекта капитального строительства

1. Физическое или юридическое лицо, заинтересованное в предоставлении разрешения на условно разрешенный вид использования земельного участка или объекта капитального строительства (далее - разрешение на условно разрешенный вид использования), направляет заявление о предоставлении разрешения на условно разрешенный вид использования в Комиссию. Заявление о предоставлении разрешения на условно разрешенный вид использования может быть направлено в форме электронного документа, подписанного электронной подписью в соответствии с требованиями Федерального закона от 06.04.2011 № 63-ФЗ «Об электронной подписи».

2. Порядок предоставления разрешения на условно разрешенный вид использования земельного участка или объекта капитального строительства определен статьей 39 ГрК РФ.

3. Проект решения о предоставлении разрешения на условно разрешенный вид использования подлежит рассмотрению на общественных обсуждениях или публичных слушаниях, проводимых в порядке, установленном статьей 5.1 ГрК РФ, с учетом положений статьи 39 ГрК РФ.

12. Предоставление разрешения на отклонение от предельных параметров разрешенного строительства, реконструкции объектов капитального строительства

1. Правообладатели земельных участков, размеры которых меньше установленных градостроительным регламентом минимальных размеров земельных участков либо конфигурация, инженерно-геологические или иные характеристики которых неблагоприятны для застройки, вправе обратиться

за разрешениями на отклонение от предельных параметров разрешенного строительства, реконструкции объектов капитального строительства (далее также – разрешение на отклонение от предельных параметров).

2. Правообладатели земельных участков вправе обратиться за разрешениями на отклонение от предельных параметров разрешенного строительства, реконструкции объектов капитального строительства, если такое отклонение необходимо в целях однократного изменения одного или нескольких предельных параметров разрешенного строительства, реконструкции объектов капитального строительства, установленных градостроительным регламентом для конкретной территориальной зоны, не более чем на десять процентов.

3. Порядок предоставления разрешения на отклонение от предельных параметров определен статьей 40 ГрК РФ.

4. Проект решения о предоставлении разрешения на отклонение от предельных параметров подлежит рассмотрению на общественных обсуждениях или публичных слушаниях, проводимых в порядке, установленном статьей 5.1 ГрК РФ, с учетом положений статьи 39 ГрК РФ, за исключением случая, указанного в части 1.1 статьи 40 ГрК РФ.

Раздел 4. Положения о подготовке документации по планировке территории органами местного самоуправления

13. Общие положения о подготовке документации по планировке территории

1. Подготовка документации по планировке территории осуществляется в целях обеспечения устойчивого развития территорий, в том числе выделения элементов планировочной структуры, установления границ земельных участков, установления границ зон планируемого размещения объектов капитального строительства.

2. Подготовка документации по планировке территории осуществляется в соответствии с главой 5 ГрК РФ.

3. Состав и содержание документации по планировке территории определяется ГрК РФ.

Раздел 5. Положения о проведении общественных обсуждений или публичных слушаний по вопросам землепользования и застройки

14. Общие положения о порядке проведения общественных обсуждений или публичных слушаний в сфере градостроительной деятельности

1. В целях соблюдения права человека на благоприятные условия жизнедеятельности, прав и законных интересов правообладателей земельных участков и объектов капитального строительства по проектам правил землепользования и застройки, проектам планировки территории, проектам межевания территории, проектам, предусматривающим внесение изменений в один из указанных утвержденных документов, проектам решений о предоставлении разрешения на условно разрешенный вид использования земельного участка или объекта капитального строительства, проектам решений о предоставлении разрешения на отклонение от предельных параметров разрешенного строительства, реконструкции объектов капитального строительства в соответствии с уставом муниципального образования и (или) нормативным правовым актом представительного органа муниципального образования и с учетом положений ГрК РФ проводятся общественные обсуждения или публичные слушания, за исключением случаев, предусмотренных ГрК РФ и другими федеральными законами.

2. Порядок проведения общественных обсуждений или публичных слушаний определяется ГрК РФ, Уставом Буравцовского сельского поселения Эртильского муниципального района Воронежской области и (или) нормативным правовым актом представительного органа муниципального образования.

Раздел 6. Положения о внесении изменений в Правила

15. Основания и порядок внесения изменений в Правила

1. Основания для рассмотрения вопроса о внесении изменений в настоящие Правила предусмотрены статьей 33 ГрК РФ.

2. Внесение изменений в Правила осуществляется в порядке, предусмотренном статьями 31 и 32 ГрК РФ, с учетом особенностей, установленных статьей 33 ГрК РФ.

Раздел 7. Положения о регулировании иных вопросов землепользования и застройки

16. Общие принципы регулирования иных вопросов землепользования и застройки на территории Буравцовского сельского поселения Эртильского муниципального района Воронежской области

Иные вопросы землепользования и застройки на территории Буравцовского сельского поселения Эртильского муниципального района Воронежской области регулируются законодательством Российской Федерации, Воронежской области, муниципальными правовыми актами Буравцовского сельского поселения Эртильского муниципального района Воронежской области.

ЧАСТЬ II. КАРТА ГРАДОСТРОИТЕЛЬНОГО ЗОНИРОВАНИЯ

17. Карты градостроительного зонирования

1. Карта градостроительного зонирования территории Буравцовского сельского поселения Эртильского муниципального района Воронежской области.

ПРАВИЛА ЗЕМЛЕПОЛЬЗОВАНИЯ И ЗАСТРОЙКИ

Карта градостроительного зонирования территории Буравцовского сельского поселения Эртильского муниципального района Воронежской области

УСЛОВНЫЕ ОБОЗНАЧЕНИЯ

Территориальные границы

- Граница сельского поселения
- Граница населенного пункта

Территории, для которых градостроительные регламенты не устанавливаются

- Земли, покрытые поверхностными водами
- Сельскохозяйственные угодья в составе земель сельскохозяйственного назначения

Территориальные зоны

- Ж1/1 — Зона застройки индивидуальными жилыми домами деревни Буравцовка
- Ж1/2 — Зона застройки индивидуальными жилыми домами деревни Бегичево
- Ж1/3 — Зона застройки индивидуальными жилыми домами посёлка Малореченский 1-й
- Ж1/4 — Зона застройки индивидуальными жилыми домами посёлка Малореченский 2-й
- Ж1/5 — Зона застройки индивидуальными жилыми домами посёлка Садовский
- Ж1/6 — Зона застройки индивидуальными жилыми домами посёлка Семёновский
- ОД/1 — Общественно-деловая зона деревни Буравцовка
- СХ1/1 — Зона сельскохозяйственного использования в границах населенного пункта деревни Буравцовка
- СХ1/2 — Зона сельскохозяйственного использования в границах населенного пункта деревни Бегичево
- СХ1/3 — Зона сельскохозяйственного использования в границах населенного пункта посёлка Малореченский 1-й
- СХ1/4 — Зона сельскохозяйственного использования в границах населенного пункта посёлка Малореченский 2-й
- СХ1/6 — Зона сельскохозяйственного использования в границах населенного пункта посёлка Семёновский
- СХ2/2 — Зона сельскохозяйственного производства деревни Бегичево
- СХ2/4 — Зона сельскохозяйственного производства посёлка Малореченский 2-й
- СХ2 — Зона сельскохозяйственного производства за границами населенных пунктов
- СХ3 — Зона животноводства за границами населенных пунктов
- ИТ1/1 — Зона улиц, дорог, инженерной и транспортной инфраструктуры деревни Буравцовка
- ИТ1/2 — Зона улиц, дорог, инженерной и транспортной инфраструктуры деревни Бегичево
- ИТ1/4 — Зона улиц, дорог, инженерной и транспортной инфраструктуры посёлка Малореченский 2-й
- ИТ1 — Зона улиц, дорог, инженерной и транспортной инфраструктуры за границами населенных пунктов
- СН1/2 — Зона ритуальных объектов деревни Бегичево
- СН1 — Зона ритуальных объектов за границами населенных пунктов

Объекты транспортной инфраструктуры

- Улично-дорожная сеть населенного пункта

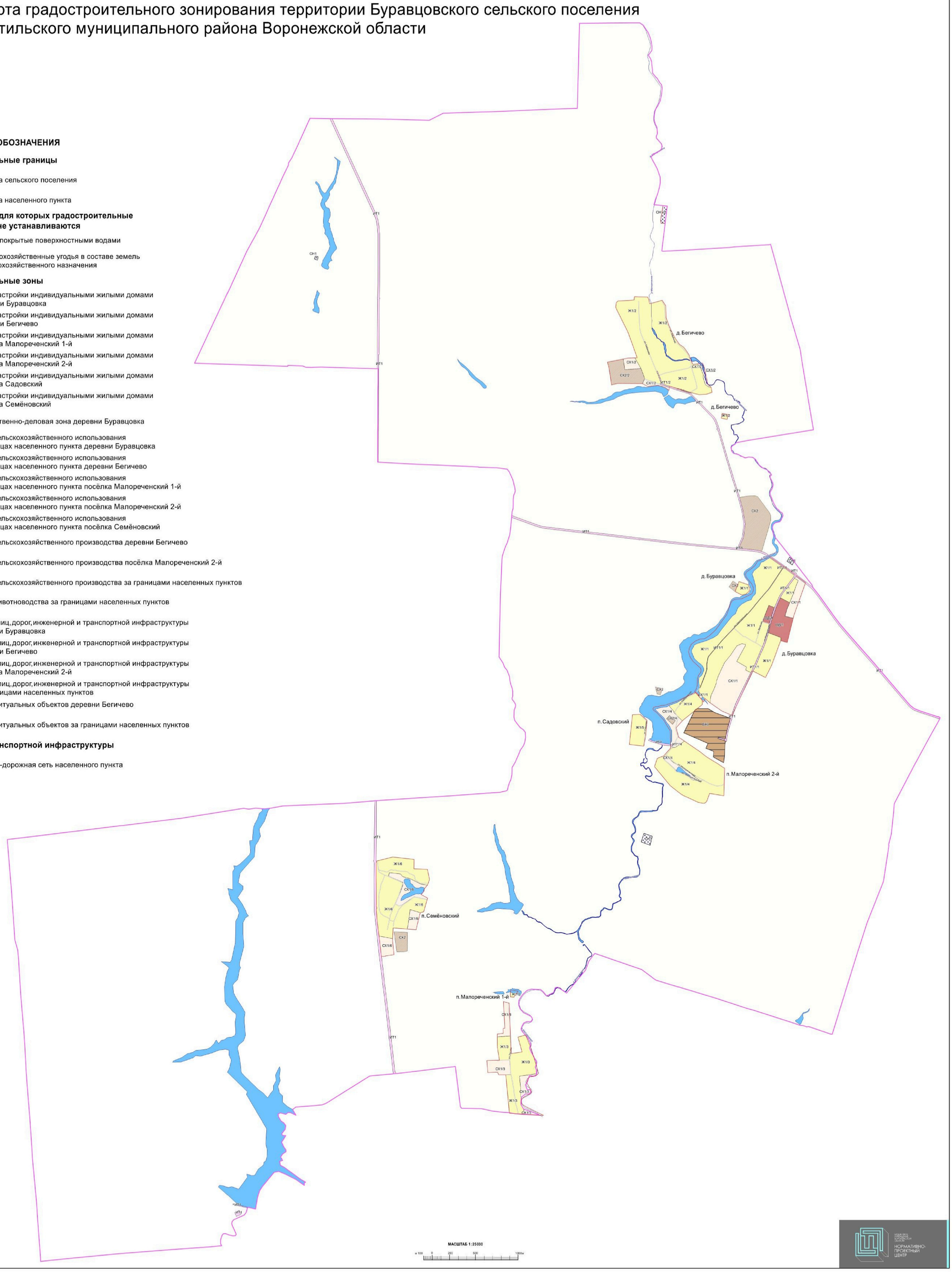

2. Карта градостроительного зонирования с отображением зон с особыми условиями использования территории Буравцовского сельского поселения Эртильского муниципального района Воронежской области.

ПРАВИЛА ЗЕМЛЕПОЛЬЗОВАНИЯ И ЗАСТРОЙКИ

Карта градостроительного зонирования территории Буравцовского сельского поселения Эртильского муниципального района Воронежской области

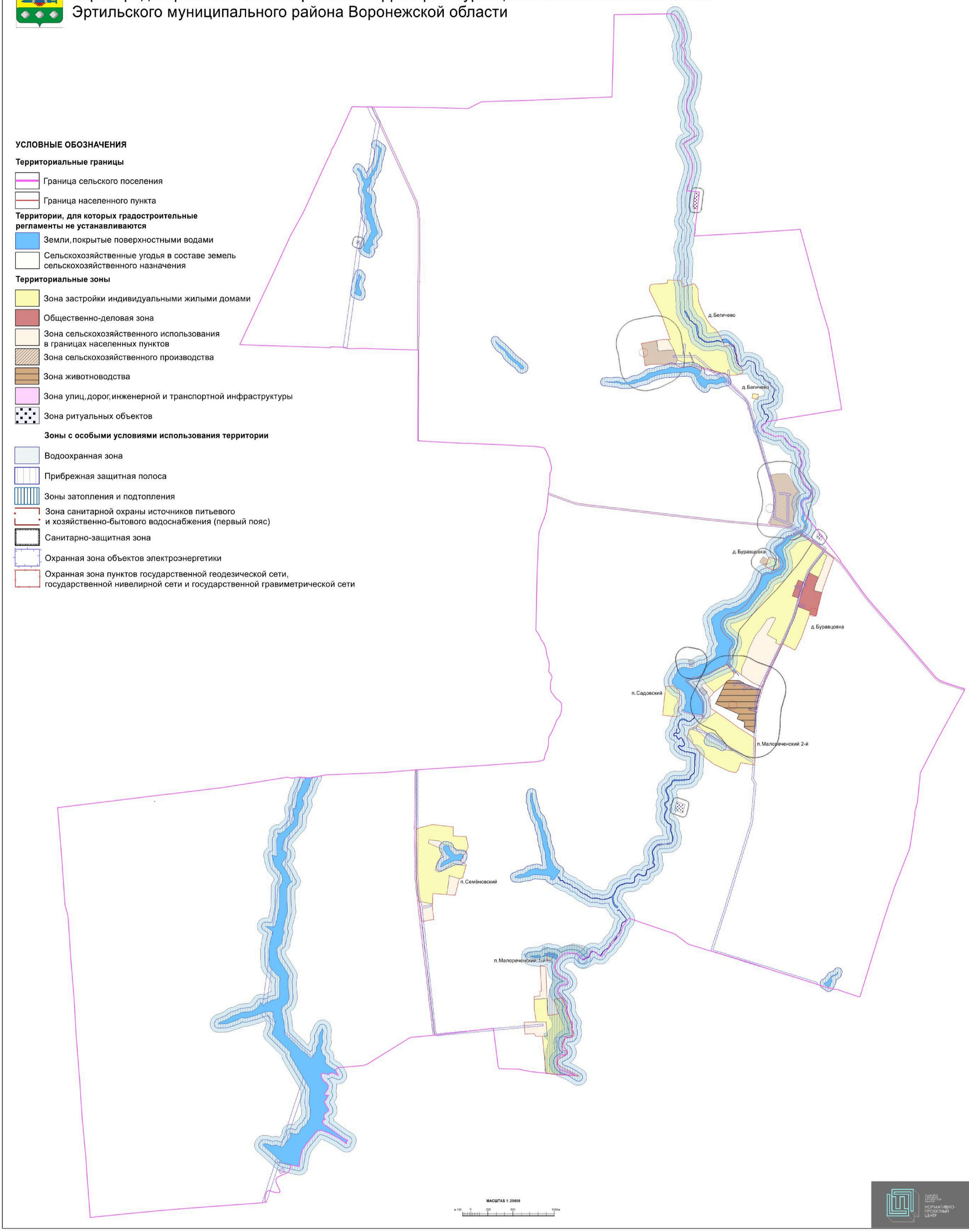

18. Перечень территориальных зон, установленных на карте градостроительного зонирования

1. Порядок установления территориальных зон определен статьей 34 ГрК РФ. На карте градостроительного зонирования установлены следующие виды территориальных зон:

Наименование территориальной зоны	Кодовое обозначение территориальной зоны
Жилые зоны	
Зона застройки индивидуальными жилыми домами	**Ж1**
Общественно-деловые зоны	
Общественно-деловая зона	**ОД**
Зоны инженерной и транспортной инфраструктуры	
Зона улиц, дорог, инженерной и транспортной инфраструктуры	**ИТ1**
Зоны сельскохозяйственного использования	
Зона сельскохозяйственного использования в границах населенных пунктов	**СХ1**
Зона сельскохозяйственного производства	**СХ2**
Зона животноводства	**СХ3**
Зоны специального назначения	
Зона ритуальных объектов	**СН1**

2. Настоящими Правилами на территории Буравцовского сельского поселения Эртильского муниципального района Воронежской области установлены следующие территориальные зоны:

Наименование территориальной зоны	Кодовое обозначение территориальной зоны
Жилые зоны	
Зона застройки индивидуальными жилыми домами деревни Буравцовка	**Ж1/1**
Зона застройки индивидуальными жилыми домами деревни Бегичево	**Ж1/2**
Зона застройки индивидуальными жилыми домами посёлка Малореченский 1-й	**Ж1/3**
Зона застройки индивидуальными жилыми домами посёлка Малореченский 2-й	**Ж1/4**
Зона застройки индивидуальными жилыми домами посёлка Садовский	**Ж1/5**
Зона застройки индивидуальными жилыми домами посёлка Семёновский	**Ж1/6**
Общественно-деловые зоны	
Общественно-деловая зона деревни Буравцовка	**ОД/1**
Зоны инженерной и транспортной инфраструктуры	
Зона улиц, дорог, инженерной и транспортной инфраструктуры деревни Буравцовка	**ИТ1/1**
Зона улиц, дорог, инженерной и транспортной инфраструктуры деревни Бегичево	**ИТ1/2**
Зона улиц, дорог, инженерной и транспортной инфраструктуры посёлка Малореченский 2-й	**ИТ1/4**

Наименование территориальной зоны	Кодовое обозначение территориальной зоны
Зона улиц, дорог, инженерной и транспортной инфраструктуры за границами населенных пунктов	**ИТ1**
Зоны сельскохозяйственного использования	
Зона сельскохозяйственного использования в границах населенного пункта деревни Буравцовка	**СХ1/1**
Зона сельскохозяйственного использования в границах населенного пункта деревни Бегичево	**СХ1/2**
Зона сельскохозяйственного использования в границах населенного пункта посёлка Малореченский 1-й	**СХ1/3**
Зона сельскохозяйственного использования в границах населенного пункта посёлка Малореченский 2-й	**СХ1/4**
Зона сельскохозяйственного использования в границах населенного пункта посёлка Семёновский	**СХ1/6**
Зона сельскохозяйственного производства деревни Бегичево	**СХ2/2**
Зона сельскохозяйственного производства посёлка Малореченский 2-й	**СХ2/4**
Зона сельскохозяйственного производства за границами населенных пунктов	**СХ2**
Зона животноводства за границами населенных пунктов	**СХ3**
Зоны специального назначения	
Зона ритуальных объектов деревни Бегичево	**СН1/2**
Зона ритуальных объектов за границами населенных пунктов	**СН1**

3. Сведения о границах территориальных зон, содержащие графическое описание местоположения границ территориальных зон, перечень координат характерных точек границ территориальных зон деревни Буравцовка, являются приложением № 1 к настоящим Правилам.

4. Сведения о границах территориальных зон, содержащие графическое описание местоположения границ территориальных зон, перечень координат характерных точек границ территориальных зон деревни Бегичево, являются приложением № 2 к настоящим Правилам.

5. Сведения о границах территориальных зон, содержащие графическое описание местоположения границ территориальных зон, перечень координат характерных точек границ территориальных зон посёлка Малореченский 1-й, являются приложением № 3 к настоящим Правилам.

6. Сведения о границах территориальных зон, содержащие графическое описание местоположения границ территориальных зон, перечень координат характерных точек границ территориальных зон посёлка Малореченский 2-й, являются приложением № 4 к настоящим Правилам.

7. Сведения о границах территориальных зон, содержащие графическое описание местоположения границ территориальных зон, перечень координат характерных точек границ территориальных зон посёлка Садовский, являются приложением № 5 к настоящим Правилам.

8. Сведения о границах территориальных зон, содержащие графическое описание местоположения границ территориальных зон, перечень координат характерных точек границ территориальных зон посёлка Семёновский, являются приложением № 6 к настоящим Правилам.

9. Сведения о границах территориальных зон, содержащие графическое описание местоположения границ территориальных зон, перечень координат характерных точек границ территориальных зон, расположенных за границами населенных пунктов на территории Буравцовского сельского поселения, являются приложением № 7 к настоящим Правилам.

ЧАСТЬ III. ГРАДОСТРОИТЕЛЬНЫЕ РЕГЛАМЕНТЫ

19. Общие положения о градостроительном регламенте

1. Градостроительным регламентом определяется правовой режим земельных участков, равно как всего, что находится над и под поверхностью земельных участков и используется в процессе их застройки и последующей эксплуатации объектов капитального строительства.

2. Действие градостроительного регламента распространяется в равной мере на все земельные участки и объекты капитального строительства, расположенные в пределах границ территориальной зоны, обозначенной на карте градостроительного зонирования.

3. Земли и земельные участки, на которые действие градостроительных регламентов не распространяется или для которых градостроительные регламенты не устанавливаются, определены статьей 36 ГрК РФ.

20. Виды разрешенного использования

1. Разрешенное использование земельных участков и объектов капитального строительства может быть следующих видов:

– основные виды разрешенного использования;

– условно разрешенные виды использования;

– вспомогательные виды разрешенного использования, допустимые только в качестве дополнительных по отношению к основным видам разрешенного использования и условно разрешенным видам использования и осуществляемые совместно с ними.

2. Виды разрешенного использования (далее – ВРИ) земельных участков в настоящих Правилах определяются в соответствии с приказом Министерства экономического развития Российской Федерации от 01.09.2014 № 540 «Об утверждении классификатора видов разрешенного использования земельных участков».

21. Градостроительные регламенты территориальных зон

1. Градостроительные регламенты территориальных зон – Ж1/1, Ж1/2, Ж1/3, Ж1/4, Ж1/5, Ж1/6

№ п/п	Код ВРИ	Наименование ВРИ	Предельные (минимальные и (или) максимальные) размеры земельных участков, в том числе их площадь, м²		Максимальный процент застройки в границах земельного участка	Предельное количество этажей или предельная высота зданий, строений, сооружений	Минимальные отступы от границ земельных участков в целях определения мест допустимого размещения зданий, строений, сооружений, за пределами которых запрещено строительство зданий, строений, сооружений
			min	max			
ОСНОВНЫЕ ВИДЫ РАЗРЕШЕННОГО ИСПОЛЬЗОВАНИЯ ЗЕМЕЛЬНЫХ УЧАСТКОВ И ОБЪЕКТОВ КАПИТАЛЬНОГО СТРОИТЕЛЬСТВА							
1	2.1	Для индивидуального жилищного строительства	400	1500	50%	3 этажа	3 метра
2	2.3	Блокированная жилая застройка	80	3000	50%	3 этажа	3 метра; 0 метров – при примыкании к соседним зданиям
3	2.2	Для ведения личного подсобного хозяйства (приусадебный земельный участок)	300	5000	30%	3 этажа	3 метра
4	1.19	Сенокошение	600	50000	0%	не подлежат установлению	
5	1.20	Выпас сельскохозяйственных животных	300	50000	0%	не подлежат установлению	
6	3.1.1	Предоставление коммунальных услуг	не подлежит установлению	5000	не подлежит установлению		
7	3.1.2	Административные здания организаций, обеспечивающих предоставление коммунальных услуг	не подлежат установлению		60%	3 этажа	3 метра
8	3.2.2	Оказание социальной помощи населению	не подлежат установлению		60%	3 этажа	3 метра
9	3.2.3	Оказание услуг связи	не подлежат установлению		60%	3 этажа	3 метра
10	3.4.1	Амбулаторно-поликлиническое обслуживание	не подлежат установлению			3 этажа	3 метра

№ п/п	Код ВРИ	Наименование ВРИ	Предельные (минимальные и (или) максимальные) размеры земельных участков, в том числе их площадь, м²		Максимальный процент застройки в границах земельного участка	Предельное количество этажей или предельная высота зданий, строений, сооружений	Минимальные отступы от границ земельных участков в целях определения мест допустимого размещения зданий, строений, сооружений, за пределами которых запрещено строительство зданий, строений, сооружений
			min	max			
11	3.5.1	Дошкольное, начальное и среднее общее образование	не подлежат установлению			4 этажа	3 метра
12	3.6.2.	Парки культуры и отдыха	не подлежат установлению				
13	5.1.3	Площадки для занятий спортом	не подлежат установлению				
14	9.3	Историко-культурная деятельность	не подлежат установлению				
15	11.0	Водные объекты	не подлежат установлению				
16	11.1	Общее пользование водными объектами	не подлежат установлению				
17	12.0.1	Улично-дорожная сеть	не подлежат установлению				
18	12.0.2	Благоустройство территории	не подлежат установлению				
УСЛОВНО РАЗРЕШЕННЫЕ ВИДЫ ИСПОЛЬЗОВАНИЯ ЗЕМЕЛЬНЫХ УЧАСТКОВ И ОБЪЕКТОВ КАПИТАЛЬНОГО СТРОИТЕЛЬСТВА							
19	2.1.1	Малоэтажная многоквартирная жилая застройка	600	не подлежит установлению	45%	4 этажа	6 метров
20	2.7.1	Хранение автотранспорта	не подлежат установлению				
21	3.2.4	Общежития	600	не подлежит установлению	45%	4 этажа	6 метров
22	3.3	Бытовое обслуживание	200	5000	60%	3 этажа	3 метра
23	3.6.1	Объекты культурно-досуговой деятельности	200	5000	60%	3 этажа	3 метра
24	3.7.1	Осуществление религиозных обрядов	не подлежат установлению				3 метра
25	3.8.1	Государственное управление	не подлежат установлению		60%	4 этажа	3 метра
26	3.10.1	Амбулаторное ветеринарное обслуживание	200	5000	60%	3 этажа	3 метра
27	4.1	Деловое управление	не подлежат установлению		60%	4 этажа	3 метра
28	4.4	Магазины	200	5000	60%	3 этажа	3 метра

№ п/п	Код ВРИ	Наименование ВРИ	Предельные (минимальные и (или) максимальные) размеры земельных участков, в том числе их площадь, м²		Максимальный процент застройки в границах земельного участка	Предельное количество этажей или предельная высота зданий, строений, сооружений	Минимальные отступы от границ земельных участков в целях определения мест допустимого размещения зданий, строений, сооружений, за пределами которых запрещено строительство зданий, строений, сооружений
			min	max			
29	4.5	Банковская и страховая деятельность	не подлежат установлению		60%	3 этажа	3 метра
30	4.6	Общественное питание	200	5000	50%	3 этажа	3 метра
31	4.7	Гостиничное обслуживание	600	не подлежит установлению	45%	4 этажа	6 метров
32	4.9	Служебные гаражи	не подлежит установлению	5000	60%	не подлежит установлению	3 метра
33	5.1.2	Обеспечение занятий спортом в помещениях	не подлежат установлению		45%	не подлежит установлению	3 метра
34	6.4	Пищевая промышленность	не подлежит установлению	5000	не подлежит установлению	15 метров	3 метра
35	8.3	Обеспечение внутреннего правопорядка	не подлежат установлению				3 метра
36	13.1	Ведение огородничества	100	4500	0%	не подлежат установлению	
37	13.2	Ведение садоводства	600	2000	30%	3 этажа	3 метра

Ограничения использования земельных участков и объектов капитального строительства, устанавливаемые в соответствии с законодательством Российской Федерации, определяются пунктом 22 настоящих Правил.

2. Градостроительный регламент территориальной зоны – ОД/1

№ п/п	Код ВРИ	Наименование ВРИ	Предельные (минимальные и (или) максимальные) размеры земельных участков, в том числе их площадь, м²		Максимальный процент застройки в границах земельного участка	Предельное количество этажей или предельная высота зданий, строений, сооружений	Минимальные отступы от границ земельных участков в целях определения мест допустимого размещения зданий, строений, сооружений, за пределами которых запрещено строительство зданий, строений, сооружений
			min	max			
ОСНОВНЫЕ ВИДЫ РАЗРЕШЕННОГО ИСПОЛЬЗОВАНИЯ ЗЕМЕЛЬНЫХ УЧАСТКОВ И ОБЪЕКТОВ КАПИТАЛЬНОГО СТРОИТЕЛЬСТВА							
1	3.1.1	Предоставление коммунальных услуг	не подлежит установлению	5000	не подлежат установлению		
2	3.1.2	Административные здания организаций, обеспечивающих предоставление коммунальных услуг	не подлежат установлению		60%	не подлежит установлению	3 метра
3	3.2.2	Оказание социальной помощи населению	не подлежат установлению		60%	не подлежит установлению	6 метров
4	3.2.3	Оказание услуг связи	не подлежат установлению		60%	не подлежит установлению	6 метров
5	3.2.4	Общежития	600	не подлежит установлению	45%	не подлежит установлению	6 метров
6	3.3	Бытовое обслуживание	200	не подлежит установлению	60%	не подлежит установлению	6 метров
7	3.4.1	Амбулаторно-поликлиническое обслуживание	не подлежат установлению			не подлежит установлению	6 метров
8	3.5.1	Дошкольное, начальное и среднее общее образование	не подлежат установлению			4 этажа	6 метров
9	3.6.1	Объекты культурно-досуговой деятельности	не подлежат установлению		60%	не подлежит установлению	6 метров
10	3.6.2.	Парки культуры и отдыха	не подлежат установлению				
11	3.7.1	Осуществление религиозных обрядов	не подлежат установлению				6 метров
12	3.7.2	Религиозное управление и образование	не подлежат установлению				6 метров
13	3.8.1	Государственное управление	не подлежат установлению		60%	не подлежит установлению	6 метров

№ п/п	Код ВРИ	Наименование ВРИ	Предельные (минимальные и (или) максимальные) размеры земельных участков, в том числе их площадь, м²		Максимальный процент застройки в границах земельного участка	Предельное количество этажей или предельная высота зданий, строений, сооружений	Минимальные отступы от границ земельных участков в целях определения мест допустимого размещения зданий, строений, сооружений, за пределами которых запрещено строительство зданий, строений, сооружений
			min	max			
14	3.10.1	Амбулаторное ветеринарное обслуживание	не подлежат установлению		60%	3 этажа	3 метра
15	4.1	Деловое управление	не подлежат установлению		50%	не подлежит установлению	6 метров
16	4.3	Рынки	не подлежат установлению		45%	не подлежит установлению	6 метров
17	4.4	Магазины	200	не подлежит установлению	60%	не подлежит установлению	3 метра
18	4.5	Банковская и страховая деятельность	не подлежат установлению		60%	не подлежит установлению	6 метров
19	4.6	Общественное питание	400	не подлежит установлению	50%	не подлежит установлению	6 метров
20	4.7	Гостиничное обслуживание	600	не подлежит установлению	45%	не подлежит установлению	6 метров
21	4.8.1	Развлекательные мероприятия	не подлежат установлению		45%	не подлежит установлению	6 метров
22	4.9	Служебные гаражи	не подлежат установлению				3 метра
23	4.10	Выставочно-ярмарочная деятельность	800	не подлежит установлению	45%	не подлежит установлению	6 метров
24	5.1.1	Обеспечение спортивно-зрелищных мероприятий	не подлежат установлению				6 метров
25	5.1.2	Обеспечение занятий спортом в помещениях	не подлежат установлению		45%	не подлежит установлению	6 метров
26	5.1.3	Площадки для занятий спортом	не подлежат установлению				
27	5.1.4	Оборудованные площадки для занятий спортом	не подлежат установлению				3 метра
28	8.3	Обеспечение внутреннего правопорядка	не подлежат установлению				3 метра
29	9.3	Историко-культурная деятельность	не подлежат установлению				
30	12.0.1	Улично-дорожная сеть	не подлежат установлению				
31	12.0.2	Благоустройство территории	не подлежат установлению				

№ п/п	Код ВРИ	Наименование ВРИ	Предельные (минимальные и (или) максимальные) размеры земельных участков, в том числе их площадь, м²		Максимальный процент застройки в границах земельного участка	Предельное количество этажей или предельная высота зданий, строений, сооружений	Минимальные отступы от границ земельных участков в целях определения мест допустимого размещения зданий, строений, сооружений, за пределами которых запрещено строительство зданий, строений, сооружений
			min	max			
УСЛОВНО РАЗРЕШЕННЫЕ ВИДЫ ИСПОЛЬЗОВАНИЯ ЗЕМЕЛЬНЫХ УЧАСТКОВ И ОБЪЕКТОВ КАПИТАЛЬНОГО СТРОИТЕЛЬСТВА							
32	2.1	Для индивидуального жилищного строительства	300	1000	50%	3 этажа	3 метра
33	2.1.1	Малоэтажная многоквартирная жилая застройка	600	не подлежит установлению	45%	4 этажа	6 метров
34	2.2	Для ведения личного подсобного хозяйства (приусадебный земельный участок)	300	5000	40%	3 этажа	3 метра
35	2.3	Блокированная жилая застройка	80	3000	50%	3этажа	3 метра; 0 метров – при примыкании к соседним зданиям
36	2.7.1	Хранение автотранспорта	не подлежат установлению				1 метр
37	6.4	Пищевая промышленность	400	5000	50%	15 метров	3 метра

Ограничения использования земельных участков и объектов капитального строительства, устанавливаемые в соответствии с законодательством Российской Федерации, определяются пунктом 22 настоящих Правил.

3. Градостроительные регламенты территориальных зон – ИТ1/1, ИТ1/2, ИТ1/4, ИТ1

№ п/п	Код ВРИ	Наименование ВРИ	Предельные (минимальные и (или) максимальные) размеры земельных участков, в том числе их площадь, м²		Максимальный процент застройки в границах земельного участка	Предельное количество этажей или предельная высота зданий, строений, сооружений	Минимальные отступы от границ земельных участков в целях определения мест допустимого размещения зданий, строений, сооружений, за пределами которых запрещено строительство зданий, строений, сооружений
			min	max			
ОСНОВНЫЕ ВИДЫ РАЗРЕШЕННОГО ИСПОЛЬЗОВАНИЯ ЗЕМЕЛЬНЫХ УЧАСТКОВ И ОБЪЕКТОВ КАПИТАЛЬНОГО СТРОИТЕЛЬСТВА							
1	7.2.1	Размещение автомобильных дорог	не подлежат установлению				
2	7.2.2	Обслуживание перевозок пассажиров	не подлежат установлению				3 метра
3	7.2.3	Стоянки транспорта общего пользования	не подлежат установлению				
4	3.1.1	Предоставление коммунальных услуг	не подлежат установлению				
5	6.7	Энергетика	не подлежат установлению				3 метра
6	11.3	Гидротехнические сооружения	не подлежат установлению				
7	12.0.1	Улично-дорожная сеть	не подлежат установлению				
8	12.0.2	Благоустройство территории	не подлежат установлению				
УСЛОВНО РАЗРЕШЕННЫЕ ВИДЫ ИСПОЛЬЗОВАНИЯ ЗЕМЕЛЬНЫХ УЧАСТКОВ И ОБЪЕКТОВ КАПИТАЛЬНОГО СТРОИТЕЛЬСТВА							
9	2.7.1	Хранение автотранспорта	не подлежат установлению				1 метр
10	4.9.1	Объекты дорожного сервиса	не подлежат установлению				3 метра

Ограничения использования земельных участков и объектов капитального строительства, устанавливаемые в соответствии с законодательством Российской Федерации, определяются пунктом 22 настоящих Правил.

4. Градостроительные регламенты территориальных зон – СХ1/1, СХ1/2, СХ1/3, СХ1/4, СХ1/6

№ п/п	Код ВРИ	Наименование ВРИ	Предельные (минимальные и (или) максимальные) размеры земельных участков, в том числе их площадь, м²		Максимальный процент застройки в границах земельного участка	Предельное количество этажей или предельная высота зданий, строений, сооружений	Минимальные отступы от границ земельных участков в целях определения мест допустимого размещения зданий, строений, сооружений, за пределами которых запрещено строительство зданий, строений, сооружений
			min	max			
ОСНОВНЫЕ ВИДЫ РАЗРЕШЕННОГО ИСПОЛЬЗОВАНИЯ ЗЕМЕЛЬНЫХ УЧАСТКОВ И ОБЪЕКТОВ КАПИТАЛЬНОГО СТРОИТЕЛЬСТВА							
1	1.2	Выращивание зерновых и иных сельскохозяйственных культур	не подлежат установлению				
2	1.3	Овощеводство	не подлежат установлению				
3	1.4	Выращивание тонизирующих, лекарственных, цветочных культур	не подлежат установлению				
4	1.5	Садоводство	не подлежат установлению				
5	1.12	Пчеловодство	не подлежат установлению				
6	1.13	Рыбоводство	не подлежат установлению				
7	1.14	Научное обеспечение сельского хозяйства	не подлежат установлению				
8	1.16	Ведение личного подсобного хозяйства на полевых участках	не подлежат установлению				
9	1.17	Питомники	не подлежат установлению				
10	1.19	Сенокошение	не подлежат установлению				
11	1.20	Выпас сельскохозяйственных животных	не подлежат установлению				
12	3.1.1	Предоставление коммунальных услуг	не подлежат установлению				
13	11.0	Водные объекты	не подлежат установлению				
14	11.1	Общее пользование водными объектами	не подлежат установлению				
15	12.0	Земельные участки (территории) общего пользования	не подлежат установлению				
16	13.1	Ведение огородничества	100	4500	0%	не подлежат установлению	

№ п/п	Код ВРИ	Наименование ВРИ	Предельные (минимальные и (или) максимальные) размеры земельных участков, в том числе их площадь, м²		Максимальный процент застройки в границах земельного участка	Предельное количество этажей или предельная высота зданий, строений, сооружений	Минимальные отступы от границ земельных участков в целях определения мест допустимого размещения зданий, строений, сооружений, за пределами которых запрещено строительство зданий, строений, сооружений
			min	max			
УСЛОВНО РАЗРЕШЕННЫЕ ВИДЫ ИСПОЛЬЗОВАНИЯ ЗЕМЕЛЬНЫХ УЧАСТКОВ И ОБЪЕКТОВ КАПИТАЛЬНОГО СТРОИТЕЛЬСТВА							
17	1.15	Хранение и переработка сельскохозяйственной продукции	не подлежат установлению				3 метра
18	5.3	Охота и рыбалка	не подлежат установлению				
19	5.4	Причалы для маломерных судов	не подлежат установлению				
20	6.8	Связь	не подлежат установлению				3 метра
21	11.3	Гидротехнические сооружения	не подлежат установлению				

Ограничения использования земельных участков и объектов капитального строительства, устанавливаемые в соответствии с законодательством Российской Федерации, определяются пунктом 22 настоящих Правил.

5. Градостроительные регламенты территориальных зон – СХ2/2, СХ2/4, СХ2

№ п/п	Код ВРИ	Наименование ВРИ	Предельные (минимальные и (или) максимальные) размеры земельных участков, в том числе их площадь, м²		Максимальный процент застройки в границах земельного участка	Предельное количество этажей или предельная высота зданий, строений, сооружений	Минимальные отступы от границ земельных участков в целях определения мест допустимого размещения зданий, строений, сооружений, за пределами которых запрещено строительство зданий, строений, сооружений
			min	max			
ОСНОВНЫЕ ВИДЫ РАЗРЕШЕННОГО ИСПОЛЬЗОВАНИЯ ЗЕМЕЛЬНЫХ УЧАСТКОВ И ОБЪЕКТОВ КАПИТАЛЬНОГО СТРОИТЕЛЬСТВА							
1	1.1	Растениеводство	не подлежат установлению				

№ п/п	Код ВРИ	Наименование ВРИ	Предельные (минимальные и (или) максимальные) размеры земельных участков, в том числе их площадь, м²		Максимальный процент застройки в границах земельного участка	Предельное количество этажей или предельная высота зданий, строений, сооружений	Минимальные отступы от границ земельных участков в целях определения мест допустимого размещения зданий, строений, сооружений, за пределами которых запрещено строительство зданий, строений, сооружений
			min	max			
2	1.12	Пчеловодство	не подлежат установлению				
3	1.13	Рыбоводство	не подлежат установлению				
4	1.14	Научное обеспечение сельского хозяйства	не подлежат установлению				
5	1.15	Хранение и переработка сельскохозяйственной продукции	не подлежат установлению				3 метра
6	1.16	Ведение личного подсобного хозяйства на полевых участках	не подлежат установлению				
7	1.17	Питомники	не подлежат установлению				
8	1.18	Обеспечение сельскохозяйственного производства	не подлежат установлению				3 метра
9	3.1.1	Предоставление коммунальных услуг	не подлежат установлению				
10	3.9.3	Проведение научных испытаний	не подлежат установлению				3 метра
11	4.1	Деловое управление	не подлежат установлению		50%	не подлежит установлению	3 метра
12	4.4	Магазины	не подлежит установлению	5000	50%	не подлежит установлению	3 метра
13	4.9.1.1	Заправка транспортных средств	не подлежат установлению			1 этаж	3 метра
14	6.9	Склады	не подлежат установлению		60%	не подлежит установлению	3 метра
15	6.9.1	Складские площадки	не подлежат установлению				
16	8.3	Обеспечение внутреннего правопорядка	не подлежат установлению				3 метра
17	9.3	Историко-культурная деятельность	не подлежат установлению				
18	11.1	Общее пользование водными	не подлежат установлению				

№ п/п	Код ВРИ	Наименование ВРИ	Предельные (минимальные и (или) максимальные) размеры земельных участков, в том числе их площадь, м²		Максимальный процент застройки в границах земельного участка	Предельное количество этажей или предельная высота зданий, строений, сооружений	Минимальные отступы от границ земельных участков в целях определения мест допустимого размещения зданий, строений, сооружений, за пределами которых запрещено строительство зданий, строений, сооружений
			min	max			
		объектами					
19	12.0	Земельные участки (территории) общего пользования	не подлежат установлению				
УСЛОВНО РАЗРЕШЕННЫЕ ВИДЫ ИСПОЛЬЗОВАНИЯ ЗЕМЕЛЬНЫХ УЧАСТКОВ И ОБЪЕКТОВ КАПИТАЛЬНОГО СТРОИТЕЛЬСТВА							
20	1.7	Животноводство	не подлежат установлению				3 метра
21	5.3	Охота и рыбалка	не подлежат установлению				
22	6.4	Пищевая промышленность	не подлежат установлению				3 метра
23	11.2	Специальное пользование водными объектами	не подлежат установлению				
24	11.3	Гидротехнические сооружения	не подлежат установлению				

Ограничения использования земельных участков и объектов капитального строительства, устанавливаемые в соответствии с законодательством Российской Федерации, определяются пунктом 22 настоящих Правил.

6. Градостроительный регламент территориальной зоны – СХ3

№ п/п	Код ВРИ	Наименование ВРИ	Предельные (минимальные и (или) максимальные) размеры земельных участков, в том числе их площадь, м²		Максимальный процент застройки в границах земельного участка	Предельное количество этажей или предельная высота зданий, строений, сооружений	Минимальные отступы от границ земельных участков в целях определения мест допустимого размещения зданий, строений, сооружений, за пределами которых запрещено строительство зданий, строений, сооружений
			min	max			
ОСНОВНЫЕ ВИДЫ РАЗРЕШЕННОГО ИСПОЛЬЗОВАНИЯ ЗЕМЕЛЬНЫХ УЧАСТКОВ И ОБЪЕКТОВ КАПИТАЛЬНОГО СТРОИТЕЛЬСТВА							
1	1.7	Животноводство	не подлежат установлению				
2	1.8	Скотоводство	не подлежат установлению				3 метра
3	1.9	Звероводство	не подлежат установлению				3 метра
4	1.10	Птицеводство	не подлежат установлению				3 метра
5	1.11	Свиноводство	не подлежат установлению				3 метра
6	1.15	Хранение и переработка сельскохозяйственной продукции	не подлежат установлению				3 метра
7	1.18	Обеспечение сельскохозяйственного производства	не подлежат установлению				3 метра
8	1.19	Сенокошение	не подлежат установлению				
9	1.20	Выпас сельскохозяйственных животных	не подлежат установлению				
10	3.1.1	Предоставление коммунальных услуг	не подлежат установлению				
УСЛОВНО РАЗРЕШЕННЫЕ ВИДЫ ИСПОЛЬЗОВАНИЯ ЗЕМЕЛЬНЫХ УЧАСТКОВ И ОБЪЕКТОВ КАПИТАЛЬНОГО СТРОИТЕЛЬСТВА							
11	4.9.1.1	Заправка транспортных средств	не подлежат установлению			1 этаж	3 метра
12	6.9	Склады	не подлежат установлению		60%	не подлежит установлению	3 метра
13	6.9.1	Складские площадки	не подлежат установлению				

Ограничения использования земельных участков и объектов капитального строительства, устанавливаемые в соответствии с законодательством Российской Федерации, определяются пунктом 22 настоящих Правил.

7. Градостроительные регламенты территориальных зон - СН1/2, СН1

№ п/п	Код ВРИ	Наименование ВРИ	Предельные (минимальные и (или) максимальные) размеры земельных участков, в том числе их площадь, м²		Максимальный процент застройки в границах земельного участка	Предельное количество этажей или предельная высота зданий, строений, сооружений	Минимальные отступы от границ земельных участков в целях определения мест допустимого размещения зданий, строений, сооружений, за пределами которых запрещено строительство зданий, строений, сооружений
			min	max			
ОСНОВНЫЕ ВИДЫ РАЗРЕШЕННОГО ИСПОЛЬЗОВАНИЯ ЗЕМЕЛЬНЫХ УЧАСТКОВ И ОБЪЕКТОВ КАПИТАЛЬНОГО СТРОИТЕЛЬСТВА							
1	12.1	Ритуальная деятельность	не подлежит установлению	400000	не подлежат установлению		3 метра
2	9.3	Историко-культурная деятельность	не подлежат установлению				
3	12.0	Земельные участки (территории) общего пользования	не подлежат установлению				
4	3.1.1	Предоставление коммунальных услуг	не подлежат установлению				
5	8.3	Обеспечение внутреннего правопорядка	не подлежат установлению				3 метра
УСЛОВНО РАЗРЕШЕННЫЕ ВИДЫ ИСПОЛЬЗОВАНИЯ ЗЕМЕЛЬНЫХ УЧАСТКОВ И ОБЪЕКТОВ КАПИТАЛЬНОГО СТРОИТЕЛЬСТВА							
6	3.7.1	Осуществление религиозных обрядов	не подлежат установлению				3 метра

Ограничения использования земельных участков и объектов капитального строительства, устанавливаемые в соответствии с законодательством Российской Федерации, определяются пунктом 22 настоящих Правил.

22. Ограничения использования земельных участков и объектов капитального строительства, устанавливаемые в соответствии с законодательством Российской Федерации

1. На территории Буравцовского сельского поселения Эртильского муниципального района Воронежской области располагаются следующие зоны с особыми условиями использования территории:

1) охранная зона объектов электроэнергетики (объектов электросетевого хозяйства и объектов по производству электрической энергии);

2) водоохранная (рыбоохранная) зона;

3) прибрежная защитная полоса;

4) зоны санитарной охраны источников питьевого и хозяйственно-бытового водоснабжения, а также устанавливаемые в случаях, предусмотренных Водным кодексом Российской Федерации, в отношении подземных водных объектов зоны специальной охраны;

5) зоны затопления и подтопления;

6) санитарно-защитная зона;

7) охранная зона пунктов государственной геодезической сети, государственной нивелирной сети и государственной гравиметрической сети.

2. Ограничения для зон с особыми условиями использования территории установлены в соответствии с действующими нормативами.

№ п/п	Вид зоны	Ограничения в использовании земельных участков и объектов капитального строительства	Основания установления ограничений
1	Охранная зона объектов электроэнергетики (объектов электросетевого хозяйства и объектов по производству электрической энергии)	1. В охранных зонах объектов электросетевого хозяйства, размещенных на земельных участках, запрещается осуществлять любые действия, которые могут нарушить безопасную работу объектов электросетевого хозяйства, в том числе привести к их повреждению или уничтожению, и (или) повлечь причинение вреда жизни, здоровью граждан и имуществу физических или юридических лиц, а также повлечь нанесение экологического ущерба и возникновение пожаров, в том числе: - набрасывать на провода и опоры воздушных линий электропередачи посторонние предметы, а также подниматься на опоры воздушных линий электропередачи; - размещать любые объекты и предметы (материалы) в пределах созданных в соответствии с требованиями нормативно-технических документов проходов и подъездов для доступа к объектам электросетевого хозяйства, а также проводить любые работы и возводить сооружения, которые могут препятствовать доступу к объектам электросетевого хозяйства, без создания необходимых для такого доступа проходов и подъездов; - находиться в пределах огороженной территории и помещениях распределительных устройств и подстанций, открывать двери и люки распределительных устройств и подстанций, производить переключения и подключения в электрических сетях (указанное требование не распространяется на работников, занятых выполнением разрешённых в установленном порядке работ), разводить огонь в пределах охранных зон вводных и распределительных устройств, подстанций, воздушных линий электропередачи, а также в охранных зонах кабельных линий электропередачи; - размещать свалки; - производить работы ударными механизмами, сбрасывать тяжести массой свыше 5 тонн, производить сброс и слив едких и коррозионных веществ и горюче-смазочных материалов (в охранных зонах подземных кабельных линий электропередачи). 2. Для объектов электросетевого хозяйства напряжением свыше	Постановление Правительства Российской Федерации от 24.02.2009 № 160 «О порядке установления охранных зон объектов электросетевого хозяйства и особых условий использования земельных участков, расположенных в границах таких зон» Постановление Правительства Российской Федерации от 18.11.2013 № 1033 «О порядке установления охранных зон объектов по производству электрической энергии и особых условий использования земельных участков, расположенных в границах таких зон»

		1000 вольт, помимо действий, предусмотренных пунктом 1, запрещается: - складировать или размещать хранилища любых, в том числе горюче-смазочных материалов; - размещать детские и спортивные площадки, стадионы, рынки, торговые точки, полевые станы, загоны для скота, гаражи и стоянки всех видов машин и механизмов, проводить любые мероприятия, связанные с большим скоплением людей, не занятых выполнением разрешённых в установленном порядке работ (в охранных зонах воздушных линий электропередачи); - использовать (запускать) любые летательные аппараты, в том числе воздушных змеев, спортивные модели летательных аппаратов (в охранных зонах воздушных линий электропередачи); - бросать якоря с судов и осуществлять их проход с отданными якорями, цепями, лотами, волокушами и тралами (в охранных зонах подводных кабельных линий электропередачи); - осуществлять проход судов с поднятыми стрелами кранов и других механизмов (в охранных зонах воздушных линий электропередачи). 3. Без письменного решения о согласовании сетевой организации запрещается: - строительство, капитальный ремонт, реконструкция или снос зданий и сооружений; - горные, взрывные, мелиоративные работы, в том числе связанные с временным затоплением земель; - посадка и вырубка деревьев и кустарников; - дноуглубительные, землечерпальные и погрузочно-разгрузочные работы, добыча рыбы, других водных животных и растений придонными орудиями лова, устройство водопоев, колка и заготовка льда (в охранных зонах подводных кабельных линий электропередачи); - проход судов, у которых расстояние по вертикали от верхнего крайнего габарита с грузом или без груза до нижней точки провеса проводов переходов воздушных линий электропередачи через водоёмы менее минимально допустимого расстояния, в том числе с учётом максимального уровня подъёма воды при паводке;	

		- проезд машин и механизмов, имеющих общую высоту с грузом или без груза от поверхности дороги более 4,5 метра (в охранных зонах воздушных линий электропередачи); - земляные работы на глубине более 0,3 метра (на вспахиваемых землях на глубине более 0,45 метра), а также планировка грунта (в охранных зонах подземных кабельных линий электропередачи); - полив сельскохозяйственных культур в случае, если высота струи воды может составить свыше 3 метров (в охранных зонах воздушных линий электропередачи); - полевые сельскохозяйственные работы с применением сельскохозяйственных машин и оборудования высотой более 4 метров (в охранных зонах воздушных линий электропередачи) или полевые сельскохозяйственные работы, связанные с вспашкой земли (в охранных зонах кабельных линий электропередачи). 4. Для объектов электросетевого хозяйства напряжением до 1000 вольт, помимо действий, предусмотренных пунктом 3, без письменного решения о согласовании сетевых организаций запрещается: - размещать детские и спортивные площадки, стадионы, рынки, торговые точки, полевые станы, загоны для скота, гаражи и стоянки всех видов машин и механизмов, садовые, огородные земельные участки и иные объекты недвижимости, расположенные в границах территории ведения гражданами садоводства или огородничества для собственных нужд объекты жилищного строительства, в том числе индивидуального (в охранных зонах воздушных линий электропередачи); - складировать или размещать хранилища любых, в том числе горюче-смазочных материалов; - устраивать причалы для стоянки судов, барж и плавучих кранов, бросать якоря с судов и осуществлять их проход с отданными якорями, цепями, лотами, волокушами и тралами (в охранных зонах подводных кабельных линий электропередачи). 5. В охранных зонах объектов по производству электрической энергии запрещается осуществлять действия, которые могут нарушить безопасную работу объектов, в том числе привести к их	

		повреждению или уничтожению и (или) повлечь причинение вреда жизни, здоровью граждан и имуществу физических или юридических лиц, а также нанесение вреда окружающей среде и возникновение пожаров и чрезвычайных ситуаций, а именно: - убирать, перемещать, засыпать и повреждать предупреждающие знаки; - размещать кладбища, скотомогильники, захоронения отходов производства и потребления, радиоактивных, химических, взрывчатых, токсичных, отравляющих и ядовитых веществ; - производить сброс и слив едких и коррозионных веществ, в том числе растворов кислот, щелочей и солей, а также горюче-смазочных материалов; - разводить огонь и размещать какие-либо открытые или закрытые источники огня; - проводить работы, размещать объекты и предметы, возводить сооружения, которые могут препятствовать доступу к объектам, без создания необходимых для такого доступа проходов и подъездов; - производить работы ударными механизмами, сбрасывать тяжести массой свыше 5 тонн; - складировать любые материалы, в том числе взрывоопасные, пожароопасные и горюче-смазочные. 6. Без письменного согласования владельцев объектов по производству электрической энергии запрещается: - размещать детские и спортивные площадки, стадионы, рынки, торговые точки, полевые станы, загоны для скота, гаражи и стоянки всех видов машин и механизмов; - проводить любые мероприятия, связанные с пребыванием людей, не занятых выполнением работ, разрешенных в установленном порядке; - осуществлять горные, взрывные, мелиоративные работы, в том числе связанные с временным затоплением земель.	
2	Водоохранная зона	В границах водоохраной зоны запрещается: - использование сточных вод в целях регулирования плодородия почв; - размещение кладбищ, скотомогильников, объектов размещения отходов производства и потребления, химических, взрывчатых,	Водный кодекс Российской Федерации

		токсичных, отравляющих и ядовитых веществ, пунктов захоронения радиоактивных отходов; - осуществление авиационных мер по борьбе с вредными организмами; - движение и стоянка транспортных средств (кроме специальных транспортных средств), за исключением их движения по дорогам и стоянки на дорогах и в специально оборудованных местах, имеющих твердое покрытие; - строительство и реконструкция автозаправочных станций, складов горюче-смазочных материалов (за исключением случаев, если автозаправочные станции, склады горюче-смазочных материалов размещены на территориях портов, инфраструктуры внутренних водных путей, в том числе баз (сооружений) для стоянки маломерных судов, объектов органов федеральной службы безопасности), станций технического обслуживания, используемых для технического осмотра и ремонта транспортных средств, осуществление мойки транспортных средств; - размещение специализированных хранилищ пестицидов и агрохимикатов, применение пестицидов и агрохимикатов; - сброс сточных, в том числе дренажных, вод; - разведка и добыча общераспространенных полезных ископаемых (за исключением случаев, если разведка и добыча общераспространенных полезных ископаемых осуществляются пользователями недр, осуществляющими разведку и добычу иных видов полезных ископаемых, в границах предоставленных им в соответствии с законодательством Российской Федерации о недрах горных отводов и (или) геологических отводов на основании утвержденного технического проекта в соответствии со ст. 19.1 Закона Российской Федерации от 21 февраля 1992 года № 2395-1 «О недрах»).	
3	Прибрежная защитная полоса	В границах прибрежных защитных полос запрещается: - использование сточных вод в целях регулирования плодородия почв; - размещение кладбищ, скотомогильников, объектов размещения отходов производства и потребления, химических, взрывчатых, токсичных, отравляющих и ядовитых веществ, пунктов захоронения радиоактивных отходов; - осуществление авиационных мер по борьбе с вредными	Водный кодекс Российской Федерации

		организмами; - движение и стоянка транспортных средств (кроме специальных транспортных средств), за исключением их движения по дорогам и стоянки на дорогах и в специально оборудованных местах, имеющих твердое покрытие; - строительство и реконструкция автозаправочных станций, складов горюче-смазочных материалов (за исключением случаев, если автозаправочные станции, склады горюче-смазочных материалов размещены на территориях портов, инфраструктуры внутренних водных путей, в том числе баз (сооружений) для стоянки маломерных судов, объектов органов федеральной службы безопасности), станций технического обслуживания, используемых для технического осмотра и ремонта транспортных средств, осуществление мойки транспортных средств; - размещение специализированных хранилищ пестицидов и агрохимикатов, применение пестицидов и агрохимикатов; - сброс сточных, в том числе дренажных, вод; - разведка и добыча общераспространенных полезных ископаемых (за исключением случаев, если разведка и добыча общераспространенных полезных ископаемых осуществляются пользователями недр, осуществляющими разведку и добычу иных видов полезных ископаемых, в границах предоставленных им в соответствии с законодательством Российской Федерации о недрах горных отводов и (или) геологических отводов на основании утвержденного технического проекта в соответствии со ст. 19.1 Закона Российской Федерации от 21 февраля 1992 года № 2395-1 «О недрах»); - распашка земель; - размещение отвалов размываемых грунтов; - выпас сельскохозяйственных животных и организация для них летних лагерей, ванн.	
4	Зоны санитарной охраны источников питьевого и хозяйственно-бытового водоснабжения, а также устанавливаемые в случаях, предусмотренных Водным кодексом	В зоне санитарной охраны источников питьевого и хозяйственно-бытового водоснабжения запрещается сброс сточных, в том числе дренажных, вод. На территории зоны санитарной охраны подземных источников водоснабжения: 1. В первом поясе не допускается: - посадка высокоствольных деревьев;	Водный кодекс Российской Федерации СанПиН 2.1.4.1110-02 «Зоны санитарной охраны источников водоснабжения и водопроводов питьевого назначения»

	Российской Федерации, в отношении подземных водных объектов зоны специальной охраны	- все виды строительства, не имеющие непосредственного отношения к эксплуатации, реконструкции и расширению водопроводных сооружений, в том числе прокладка трубопроводов различного назначения; - размещение жилых и хозяйственно-бытовых зданий; - проживание людей; - применение ядохимикатов и удобрений. 2. Во втором поясе запрещено: - закачка отработанных вод в подземные горизонты, подземное складирование твёрдых отходов и разработка недр земли; - размещение кладбищ, скотомогильников, полей ассенизации, полей фильтрации, навозохранилищ, силосных траншей, животноводческих и птицеводческих предприятий и других объектов, обусловливающих опасность микробного загрязнения подземных вод; - применение удобрений и ядохимикатов; - рубка леса главного пользования и реконструкции; - размещение складов горюче-смазочных материалов, ядохимикатов и минеральных удобрений, накопителей промстоков, шламохранилищ и других объектов, обусловливающих опасность химического загрязнения подземных вод. Бурение новых скважин и новое строительство, связанное с нарушением почвенного покрова, производится при обязательном согласовании с центром государственного санитарно-эпидемиологического надзора. 3. В третьем поясе запрещено: - закачка отработанных вод в подземные горизонты, подземное складирование твёрдых отходов и разработка недр земли; - размещение складов горюче-смазочных материалов, ядохимикатов и минеральных удобрений, накопителей промстоков, шламохранилищ и других объектов, обусловливающих опасность химического загрязнения подземных вод. Размещение таких объектов допускается в пределах третьего пояса зоны санитарной охраны только при использовании защищённых подземных вод, при условии выполнения специальных мероприятий по защите	

		водоносного горизонта от загрязнения при наличии санитарно-эпидемиологического заключения центра государственного санитарно-эпидемиологического надзора, выданного с учётом заключения органов геологического контроля. Бурение новых скважин и новое строительство, связанное с нарушением почвенного покрова, производится при обязательном согласовании с центром государственного санитарно-эпидемиологического надзора. На территории зоны санитарной охраны поверхностных источников водоснабжения: 1. В первом поясе не допускается: - посадка высокоствольных деревьев; - все виды строительства, не имеющие непосредственного отношения к эксплуатации, реконструкции и расширению водопроводных сооружений, в том числе прокладка трубопроводов различного назначения; - размещение жилых и хозяйственно-бытовых зданий; - проживание людей; - применение ядохимикатов и удобрений; - спуск любых сточных вод, в том числе сточных вод водного транспорта; - купание, стирка белья, водопой скота и другие виды водопользования, оказывающие влияние на качество воды. 2. Во втором поясе не допускается: - рубка леса главного пользования и реконструкции, а также закрепление за лесозаготовительными предприятиями древесины на корню и лесосечного фонда долгосрочного пользования (допускается только рубки ухода и санитарные рубки леса); - расположение стойбищ и выпас скота, а также всякое другое использование водоема и земельных участков, лесных угодий в пределах прибрежной полосы шириной не менее 500 м, которое может привести к ухудшению качества или уменьшению количества воды источника водоснабжения; - отведение сточных вод в зоне водосбора источника водоснабжения, включая его притоки, не отвечающих	

		гигиеническим требованиям к охране поверхностных вод; - размещение кладбищ, скотомогильников, полей ассенизации, полей фильтрации, навозохранилищ, силосных траншей, животноводческих и птицеводческих предприятий и других объектов, обусловливающих опасность микробного загрязнения подземных вод; - применение удобрений и ядохимикатов; - рубка леса главного пользования и реконструкции; - сброс промышленных, сельскохозяйственных, городских и ливневых сточных вод, содержание в которых химических веществ и микроорганизмов превышает установленные санитарными правилами гигиенические нормативы качества воды (с учетом Определения Верховного Суда РФ от 25.09.2014 № АПЛ14-393); - размещение складов горюче-смазочных материалов, ядохимикатов и минеральных удобрений, накопителей промстоков, шламохранилищ и других объектов, обусловливающих опасность химического загрязнения подземных вод. Регулирование отведения территории для нового строительства жилых, промышленных и сельскохозяйственных объектов, а также согласование изменений технологий действующих предприятий, связанных с повышением степени опасности загрязнения сточными водами источника водоснабжения производится при согласовании с центром государственного санитарно-эпидемиологического надзора. Все работы, в том числе добыча песка, гравия, донноуглубительные, в пределах акватории зоны санитарной охраны допускаются по согласованию с центром государственного санитарно - эпидемиологического надзора лишь при обосновании гидрологическими расчетами отсутствия ухудшения качества воды в створе водозабора. Использование химических методов борьбы с эвтрофикацией водоемов допускается при условии применения препаратов, имеющих положительное санитарно - эпидемиологическое заключение государственной санитарно - эпидемиологической службы Российской Федерации. Использование источников водоснабжения в пределах второго	

		пояса зоны санитарной охраны для купания, туризма, водного спорта и рыбной ловли допускается в установленных местах при условии соблюдения гигиенических требований к охране поверхностных вод, а также гигиенических требований к зонам рекреации водных объектов. 3. В третьем поясе не допускается отведение сточных вод в зоне водосбора источника водоснабжения, включая его притоки, не отвечающих гигиеническим требованиям к охране поверхностных вод. Регулирование отведения территории для нового строительства жилых, промышленных и сельскохозяйственных объектов, а также согласование изменений технологий действующих предприятий, связанных с повышением степени опасности загрязнения сточными водами источника водоснабжения производится при согласовании с центром государственного санитарно-эпидемиологического надзора. Все работы, в том числе добыча песка, гравия, донноуглубительные, в пределах акватории зоны санитарной охраны допускаются по согласованию с центром государственного санитарно - эпидемиологического надзора лишь при обосновании гидрологическими расчетами отсутствия ухудшения качества воды в створе водозабора. Использование химических методов борьбы с эвтрофикацией водоемов допускается при условии применения препаратов, имеющих положительное санитарно - эпидемиологическое заключение государственной санитарно - эпидемиологической службы Российской Федерации.	
5	Зоны затопления и подтопления	В зонах затопления и подтопления запрещается: - размещение новых населенных пунктов и строительство объектов капитального строительства без обеспечения инженерной защиты таких населенных пунктов и объектов от затопления, подтопления; - использование сточных вод в целях регулирования плодородия почв; - размещение кладбищ, скотомогильников, объектов размещения отходов производства и потребления, химических, взрывчатых, токсичных, отравляющих и ядовитых веществ, пунктов хранения и	Водный кодекс Российской Федерации

		захоронения радиоактивных отходов; - осуществление авиационных мер по борьбе с вредными организмами.	
6	Санитарно-защитная зона	В границах санитарно-защитной зоны не допускается использования земельных участков в целях: - размещения жилой застройки, объектов образовательного и медицинского назначения, спортивных сооружений открытого типа, организаций отдыха детей и их оздоровления, зон рекреационного назначения и для ведения садоводства; - размещения объектов для производства и хранения лекарственных средств, объектов пищевых отраслей промышленности, оптовых складов продовольственного сырья и пищевой продукции, комплексов водопроводных сооружений для подготовки и хранения питьевой воды, использования земельных участков в целях производства, хранения и переработки сельскохозяйственной продукции, предназначенной для дальнейшего использования в качестве пищевой продукции, если химическое, физическое и (или) биологическое воздействие объекта, в отношении которого установлена санитарно-защитная зона, приведет к нарушению качества и безопасности таких средств, сырья, воды и продукции в соответствии с установленными требованиями.	Постановление Правительства Российской Федерации от 03.03.2018 № 222 «Об утверждении Правил установления санитарно-защитных зон и использования земельных участков, расположенных в границах санитарно-защитных зон»
7	Охранная зона пунктов государственной геодезической сети, государственной нивелирной сети и государственной гравиметрической сети	В пределах границ охранных зон пунктов запрещается использование земельных участков для осуществления видов деятельности, приводящих к повреждению или уничтожению наружных опознавательных знаков пунктов, нарушению неизменности местоположения их центров, уничтожению, перемещению, засыпке или повреждению составных частей пунктов. Также на земельных участках в границах охранных зон пунктов запрещается проведение работ, размещение объектов и предметов, которые могут препятствовать доступу к пунктам.	Постановление Правительства Российской Федерации от 21.08.2019 № 1080 «Об охранных зонах пунктов государственной геодезической сети, государственной нивелирной сети и государственной гравиметрической сети»

Приложение № 1
к правилам землепользования и застройки
Буравцовского сельского поселения
Эртильского муниципального района
Воронежской области

СВЕДЕНИЯ О ГРАНИЦАХ ТЕРРИТОРИАЛЬНЫХ ЗОН, СОДЕРЖАЩИЕ ГРАФИЧЕСКОЕ ОПИСАНИЕ МЕСТОПОЛОЖЕНИЯ ГРАНИЦ ТЕРРИТОРИАЛЬНЫХ ЗОН, ПЕРЕЧЕНЬ КООРДИНАТ ХАРАКТЕРНЫХ ТОЧЕК ГРАНИЦ ТЕРРИТОРИАЛЬНЫХ ЗОН ДЕРЕВНИ БУРАВЦОВКА

ОПИСАНИЕ МЕСТОПОЛОЖЕНИЯ ГРАНИЦ

Зона застройки индивидуальными жилыми домами деревни Буравцовка - Ж1/1

(наименование объекта, местоположение границ которого описано
(далее - объект)

Раздел 1

Сведения об объекте		
№ п/п	Характеристики объекта	Описание характеристик
1	2	3
1	Местоположение объекта	Воронежская область, Эртильский муниципальный район, Буравцовское сельское поселение, деревня Буравцовка
2	Площадь объекта ± величина погрешности определения площади (Р ± Дельта Р)	752079+/-15176 м²
3	Иные характеристики объекта	-

Раздел 2

Сведения о местоположении границ объекта					
1. Система координат: МСК - 36, зона 2					
2. Сведения о характерных точках границ объекта					
Обозначение характерных точек границ	Координаты, м		Метод определения координат характерной точки	Средняя квадратическая погрешность положения характерной точки (Mt), м	Описание обозначения точки на местности (при наличии)
	X	Y			
1	2	3	4	5	6
1	516246.58	2213563.68	Картометрический	5.00	-
2	516211.97	2213670.20	Картометрический	5.00	-
3	516172.05	2213685.98	Картометрический	5.00	-
4	516133.96	2213683.14	Картометрический	5.00	-
5	516100.37	2213643.03	Картометрический	5.00	-
6	516090.52	2213597.19	Картометрический	5.00	-
7	516131.70	2213520.39	Картометрический	5.00	-
1	516246.58	2213563.68	Картометрический	5.00	-
8	516518.45	2213929.08	Картометрический	5.00	-
9	516423.13	2214068.68	Картометрический	5.00	-
10	516418.20	2214068.06	Картометрический	5.00	-
11	516413.91	2214073.05	Аналитический	0.10	-
12	516400.66	2214068.14	Аналитический	0.10	-
13	516321.96	2214016.48	Аналитический	0.10	-
14	516274.31	2213985.86	Аналитический	0.10	-
15	516226.10	2213953.75	Аналитический	0.10	-
16	516176.99	2213918.88	Аналитический	0.10	-
17	516149.71	2213898.22	Аналитический	0.10	-
18	516094.98	2213850.66	Аналитический	0.10	-
19	515986.83	2213759.69	Аналитический	0.10	-
20	515953.88	2213733.67	Аналитический	0.10	-
21	515896.53	2213685.26	Аналитический	0.10	-
22	515864.26	2213656.87	Аналитический	0.10	-
23	515783.93	2213578.30	Аналитический	0.10	-
24	515721.06	2213516.16	Аналитический	0.10	-
25	515668.95	2213466.61	Аналитический	0.10	-
26	515631.11	2213429.92	Аналитический	0.10	-
27	515581.98	2213383.36	Аналитический	0.10	-
28	515553.52	2213357.97	Аналитический	0.10	-
29	515475.66	2213292.27	Аналитический	0.10	-
30	515440.98	2213261.53	Аналитический	0.10	-
31	515404.88	2213230.87	Аналитический	0.10	-
32	515384.76	2213214.98	Аналитический	0.10	-

1	2	3	4	5	6
33	515375.07	2213208.75	Аналитический	0.10	-
34	515366.98	2213204.90	Аналитический	0.10	-
35	515357.89	2213201.16	Аналитический	0.10	-
36	515350.69	2213199.38	Аналитический	0.10	-
37	515315.92	2213192.43	Аналитический	0.10	-
38	515292.90	2213189.91	Аналитический	0.10	-
39	515258.64	2213189.25	Аналитический	0.10	-
40	515242.68	2213188.35	Аналитический	0.10	-
41	515227.28	2213186.44	Аналитический	0.10	-
42	515207.03	2213182.65	Аналитический	0.10	-
43	515179.96	2213174.05	Аналитический	0.10	-
44	515095.83	2213142.31	Аналитический	0.10	-
45	515008.82	2213107.21	Аналитический	0.10	-
46	515007.47	2213111.16	Аналитический	0.10	-
47	515094.45	2213146.17	Аналитический	0.10	-
48	515178.42	2213177.96	Аналитический	0.10	-
49	515205.84	2213186.59	Аналитический	0.10	-
50	515226.00	2213190.71	Аналитический	0.10	-
51	515242.47	2213192.74	Аналитический	0.10	-
52	515258.38	2213193.47	Аналитический	0.10	-
53	515292.97	2213194.07	Аналитический	0.10	-
54	515314.84	2213196.34	Аналитический	0.10	-
55	515349.93	2213203.64	Аналитический	0.10	-
56	515355.99	2213205.23	Аналитический	0.10	-
57	515365.34	2213209.29	Аналитический	0.10	-
58	515372.27	2213212.70	Аналитический	0.10	-
59	515381.67	2213218.61	Аналитический	0.10	-
60	515401.67	2213234.39	Аналитический	0.10	-
61	515437.87	2213265.23	Аналитический	0.10	-
62	515472.68	2213295.89	Аналитический	0.10	-
63	515550.21	2213361.35	Аналитический	0.10	-
64	515578.39	2213386.84	Аналитический	0.10	-
65	515627.55	2213433.18	Аналитический	0.10	-
66	515665.79	2213470.40	Аналитический	0.10	-
67	515717.09	2213519.26	Аналитический	0.10	-
68	515780.37	2213581.63	Аналитический	0.10	-
69	515861.11	2213659.73	Аналитический	0.10	-
70	515893.65	2213688.66	Аналитический	0.10	-
71	515950.96	2213737.18	Аналитический	0.10	-
72	515983.78	2213763.06	Аналитический	0.10	-
73	516092.15	2213854.90	Аналитический	0.10	-
74	516146.30	2213901.85	Аналитический	0.10	-
75	516174.17	2213923.14	Аналитический	0.10	-
76	516223.05	2213957.37	Аналитический	0.10	-
77	516271.24	2213990.09	Аналитический	0.10	-
78	516319.29	2214020.34	Аналитический	0.10	-
79	516397.95	2214072.72	Аналитический	0.10	-
80	516407.35	2214080.70	Аналитический	0.10	-

1	2	3	4	5	6
81	516407.72	2214089.07	Картометрический	5.00	-
82	516323.63	2214202.12	Картометрический	5.00	-
83	516311.83	2214206.64	Картометрический	5.00	-
84	516305.99	2214203.42	Картометрический	5.00	-
85	516248.15	2214159.73	Картометрический	5.00	-
86	516187.80	2214113.66	Картометрический	5.00	-
87	516159.92	2214091.46	Картометрический	5.00	-
88	516126.43	2214067.05	Картометрический	5.00	-
89	516094.49	2214044.89	Картометрический	5.00	-
90	516060.11	2214027.39	Картометрический	5.00	-
91	515993.56	2213998.17	Картометрический	5.00	-
92	515944.46	2213977.40	Картометрический	5.00	-
93	515970.40	2213911.71	Картометрический	5.00	-
94	515895.98	2213880.89	Аналитический	0.10	-
95	515895.52	2213880.71	Аналитический	0.10	-
96	515778.11	2213839.20	Картометрический	5.00	-
97	515754.76	2213914.70	Картометрический	5.00	-
98	515693.46	2213900.12	Картометрический	5.00	-
99	515635.71	2213886.17	Картометрический	5.00	-
100	515569.21	2213867.39	Картометрический	5.00	-
101	515500.46	2213841.73	Картометрический	5.00	-
102	515463.67	2213826.46	Картометрический	5.00	-
103	515454.41	2213819.51	Картометрический	5.00	-
104	515443.19	2213815.83	Картометрический	5.00	-
105	515386.82	2213791.81	Картометрический	5.00	-
106	515339.90	2213771.76	Картометрический	5.00	-
107	515296.55	2213753.93	Картометрический	5.00	-
108	515212.95	2213713.80	Картометрический	5.00	-
109	515189.39	2213701.68	Картометрический	5.00	-
110	515217.25	2213641.86	Картометрический	5.00	-
111	515251.68	2213651.94	Картометрический	5.00	-
112	515317.06	2213538.50	Картометрический	5.00	-
113	515508.87	2213643.04	Картометрический	5.00	-
114	515515.55	2213643.08	Картометрический	5.00	-
115	515524.04	2213597.88	Картометрический	5.00	-
116	515499.97	2213539.83	Картометрический	5.00	-
117	515386.25	2213463.32	Картометрический	5.00	-
118	515304.36	2213397.42	Картометрический	5.00	-
119	515147.18	2213323.34	Картометрический	5.00	-
120	515119.66	2213314.30	Картометрический	5.00	-
121	515093.24	2213302.80	Картометрический	5.00	-
122	515075.00	2213303.73	Картометрический	5.00	-
123	515011.35	2213279.52	Картометрический	5.00	-
124	514920.37	2213238.78	Картометрический	5.00	-
125	514880.34	2213232.55	Картометрический	5.00	-
126	514834.11	2213230.53	Картометрический	5.00	-
127	514883.75	2213170.03	Картометрический	5.00	-
128	514908.74	2213137.26	Картометрический	5.00	-

1	2	3	4	5	6
129	514968.03	2213096.68	Картометрический	5.00	-
130	515043.26	2213103.08	Картометрический	5.00	-
131	515083.26	2213094.01	Картометрический	5.00	-
132	515127.88	2213099.15	Картометрический	5.00	-
133	515158.23	2213131.90	Картометрический	5.00	-
134	515211.93	2213155.92	Картометрический	5.00	-
135	515229.91	2213155.23	Картометрический	5.00	-
136	515263.68	2213142.81	Картометрический	5.00	-
137	515284.63	2213121.61	Картометрический	5.00	-
138	515303.54	2213095.86	Картометрический	5.00	-
139	515350.52	2213045.05	Картометрический	5.00	-
140	515422.20	2213015.51	Картометрический	5.00	-
141	515451.23	2213012.97	Картометрический	5.00	-
142	515493.71	2213039.00	Картометрический	5.00	-
143	515506.72	2213040.92	Картометрический	5.00	-
144	515527.90	2213083.04	Картометрический	5.00	-
145	515559.88	2213188.00	Картометрический	5.00	-
146	515594.50	2213268.58	Картометрический	5.00	-
147	515625.03	2213315.06	Картометрический	5.00	-
148	515705.75	2213373.48	Картометрический	5.00	-
149	515845.86	2213485.94	Картометрический	5.00	-
150	515873.69	2213524.10	Картометрический	5.00	-
151	515942.55	2213551.71	Картометрический	5.00	-
152	515988.33	2213601.23	Картометрический	5.00	-
153	516023.95	2213662.59	Картометрический	5.00	-
154	516033.49	2213702.63	Картометрический	5.00	-
155	516076.31	2213727.42	Картометрический	5.00	-
156	516096.61	2213749.27	Картометрический	5.00	-
157	516127.07	2213761.00	Картометрический	5.00	-
158	516198.55	2213755.98	Картометрический	5.00	-
159	516278.96	2213735.14	Картометрический	5.00	-
160	516335.28	2213718.34	Картометрический	5.00	-
161	516372.76	2213736.87	Картометрический	5.00	-
162	516427.83	2213803.68	Картометрический	5.00	-
163	516457.74	2213813.54	Картометрический	5.00	-
164	516473.85	2213824.99	Картометрический	5.00	-
165	516480.01	2213849.31	Картометрический	5.00	-
166	516500.49	2213880.49	Картометрический	5.00	-
167	516523.69	2213921.60	Картометрический	5.00	-
8	516518.45	2213929.08	Картометрический	5.00	-
168	516288.14	2214209.70	Картометрический	5.00	-
169	516259.77	2214253.51	Картометрический	5.00	-
170	516210.19	2214232.49	Картометрический	5.00	-
171	516145.14	2214209.53	Картометрический	5.00	-
172	516104.75	2214195.84	Картометрический	5.00	-
173	516088.07	2214188.34	Картометрический	5.00	-
174	516072.02	2214181.12	Картометрический	5.00	-

1	2	3	4	5	6
175	516001.60	2214154.10	Картометрический	5.00	-
176	516057.86	2214043.35	Картометрический	5.00	-
177	516082.24	2214055.90	Картометрический	5.00	-
178	516117.54	2214079.17	Картометрический	5.00	-
179	516148.10	2214102.08	Картометрический	5.00	-
180	516182.62	2214128.93	Картометрический	5.00	-
181	516239.81	2214172.90	Картометрический	5.00	-
168	516288.14	2214209.70	Картометрический	5.00	-
182	515650.77	2213906.37	Картометрический	5.00	-
183	515608.21	2214018.21	Аналитический	0.10	-
184	515598.75	2214043.26	Картометрический	5.00	-
185	515591.26	2214052.49	Картометрический	5.00	-
186	515558.95	2214048.93	Картометрический	5.00	-
187	515275.12	2213945.81	Картометрический	5.00	-
188	515130.81	2213873.47	Картометрический	5.00	-
189	515134.26	2213864.18	Картометрический	5.00	-
190	515205.39	2213728.31	Картометрический	5.00	-
191	515291.27	2213768.92	Картометрический	5.00	-
192	515333.67	2213785.67	Картометрический	5.00	-
193	515386.16	2213807.34	Картометрический	5.00	-
194	515434.31	2213829.15	Картометрический	5.00	-
195	515444.09	2213836.40	Картометрический	5.00	-
196	515455.75	2213839.31	Картометрический	5.00	-
197	515496.97	2213857.26	Картометрический	5.00	-
198	515562.35	2213881.31	Картометрический	5.00	-
199	515634.03	2213902.67	Картометрический	5.00	-
182	515650.77	2213906.37	Картометрический	5.00	-

3. Сведения о характерных точках части (частей) границы объекта

Обозначение характерных точек части границы	Координаты, м		Метод определения координат характерной точки	Средняя квадратическая погрешность положения характерной точки (Mt), м	Описание обозначения точки на местности (при наличии)
	X	Y			
1	2	3	4	5	6
Часть №					
-	-	-	-	-	-

Раздел 3

Сведения о местоположении измененных (уточненных) границ объекта							
1. Система координат: -							
2. Сведения о характерных точках границ объекта							
Обозначение характерных точек границ	Существующие координаты, м		Измененные (уточненные) координаты, м		Метод определения координат характерной точки	Средняя квадратическая погрешность положения характерной точки (Mt), м	Описание обозначения точки на местности (при наличии)
	X	Y	X	Y			
1	2	3	4	5	6	7	8
-	-	-	-	-	-	-	-
3.Сведения о характерных точках части (частей) границы объекта							
Часть №							
-	-	-	-	-	-	-	-

Раздел 4

План границ объекта

Масштаб 1:5000

Используемые условные знаки и обозначения:

- границы территориальной зоны
- границы муниципального образования
- 1 характерная точка границ территориальной зоны

Заместитель руководителя БУВО «Нормативно-проектный центр»

Подпись _____ А.В. Романов Дата « 04 » декабря 2020 г.

Место для оттиска печати (при наличии) лица, составившего описание местоположения границ объекта

ОПИСАНИЕ МЕСТОПОЛОЖЕНИЯ ГРАНИЦ

Общественно-деловая зона деревни Буравцовка - ОД/1

(наименование объекта, местоположение границ которого описано
(далее - объект)

Раздел 1

Сведения об объекте		
№ п/п	Характеристики объекта	Описание характеристик
1	2	3
1	Местоположение объекта	Воронежская область, Эртильский муниципальный район, Буравцовское сельское поселение, деревня Буравцовка
2	Площадь объекта ± величина погрешности определения площади (Р ± Дельта Р)	100065+/-5536 м²
3	Иные характеристики объекта	-

Раздел 2

Сведения о местоположении границ объекта					
1. Система координат: МСК - 36, зона 2					
2. Сведения о характерных точках границ объекта					
Обозначение характерных точек границ	Координаты, м		Метод определения координат характерной точки	Средняя квадратическая погрешность положения характерной точки (Mt), м	Описание обозначения точки на местности (при наличии)
	X	Y			
1	2	3	4	5	6
1	515970.40	2213911.71	Картометрический	5.00	-
2	515944.46	2213977.40	Картометрический	5.00	-
3	515904.54	2213963.34	Картометрический	5.00	-
4	515841.75	2213942.62	Картометрический	5.00	-
5	515799.79	2213929.41	Картометрический	5.00	-
6	515754.76	2213914.70	Картометрический	5.00	-
7	515778.11	2213839.20	Картометрический	5.00	-
8	515895.52	2213880.71	Аналитический	0.10	-
9	515895.98	2213880.89	Аналитический	0.10	-
1	515970.40	2213911.71	Картометрический	5.00	-
10	516057.86	2214043.35	Картометрический	5.00	-
11	516001.60	2214154.10	Картометрический	5.00	-
12	515927.62	2214123.15	Картометрический	5.00	-
13	515845.44	2214098.82	Картометрический	5.00	-
14	515819.64	2214194.77	Картометрический	5.00	-
15	515537.26	2214124.19	Картометрический	5.00	-
16	515558.95	2214048.93	Картометрический	5.00	-
17	515591.26	2214052.49	Картометрический	5.00	-
18	515598.75	2214043.26	Картометрический	5.00	-
19	515608.21	2214018.21	Аналитический	0.10	-
20	515650.77	2213906.37	Картометрический	5.00	-
21	515688.42	2213914.46	Картометрический	5.00	-
22	515753.01	2213930.30	Картометрический	5.00	-
23	515792.22	2213943.58	Картометрический	5.00	-
24	515837.22	2213957.79	Картометрический	5.00	-
25	515898.57	2213978.18	Картометрический	5.00	-
26	515941.89	2213993.87	Картометрический	5.00	-
27	515986.99	2214012.00	Картометрический	5.00	-
10	516057.86	2214043.35	Картометрический	5.00	-

3. Сведения о характерных точках части (частей) границы объекта					
Обозначение характерных точек части границы	Координаты, м		Метод определения координат характерной точки	Средняя квадратическая погрешность положения характерной точки (Mt), м	Описание обозначения точки на местности (при наличии)
	X	Y			
1	2	3	4	5	6
Часть №					
-	-	-	-	-	-

Раздел 3

Сведения о местоположении измененных (уточненных) границ объекта							
1. Система координат: -							
2. Сведения о характерных точках границ объекта							
Обозначение характерных точек границ	Существующие координаты, м		Измененные (уточненные) координаты, м		Метод определения координат характерной точки	Средняя квадратическая погрешность положения характерной точки (Mt), м	Описание обозначения точки на местности (при наличии)
	X	Y	X	Y			
1	2	3	4	5	6	7	8
-	-	-	-	-	-	-	-
3.Сведения о характерных точках части (частей) границы объекта							
Часть №							
-	-	-	-	-	-	-	-

Раздел 4

План границ объекта

Масштаб 1:5000

Используемые условные знаки и обозначения:

границы территориальной зоны

границы муниципального образования

• 1 характерная точка границ территориальной зоны

Заместитель руководителя БУВО «Нормативно-проектный центр»

Подпись А.В. Ромашов Дата « 04 » декабря 2020 г.

Место для оттиска печати (при наличии) лица, составившего описание местоположения границ объекта

ОПИСАНИЕ МЕСТОПОЛОЖЕНИЯ ГРАНИЦ

Зона улиц, дорог, инженерной и транспортной инфраструктуры
деревни Буравцовка - ИТ1/1

(наименование объекта, местоположение границ которого описано
(далее - объект)

Раздел 1

Сведения об объекте		
№ п/п	Характеристики объекта	Описание характеристик
1	2	3
1	Местоположение объекта	Воронежская область, Эртильский муниципальный район, Буравцовское сельское поселение, деревня Буравцовка
2	Площадь объекта ± величина погрешности определения площади (Р ± Дельта Р)	41177+/-3551 м²
3	Иные характеристики объекта	-

Раздел 2

Сведения о местоположении границ объекта					
1. Система координат: МСК - 36, зона 2					
2. Сведения о характерных точках границ объекта					
Обозначение характерных точек границ	Координаты, м		Метод определения координат характерной точки	Средняя квадратическая погрешность положения характерной точки (Mt), м	Описание обозначения точки на местности (при наличии)
	X	Y			
1	2	3	4	5	6
1	516533.17	2213925.60	Картометрический	5.00	-
2	516499.88	2213974.58	Картометрический	5.00	-
3	516422.97	2214086.86	Картометрический	5.00	-
4	516417.23	2214094.66	Картометрический	5.00	-
5	516381.47	2214143.56	Картометрический	5.00	-
6	516340.16	2214200.07	Картометрический	5.00	-
7	516318.88	2214227.46	Картометрический	5.00	-
8	516313.92	2214233.85	Картометрический	5.00	-
9	516261.69	2214303.71	Картометрический	5.00	-
10	516235.05	2214339.34	Картометрический	5.00	-
11	516225.94	2214336.08	Картометрический	5.00	-
12	516304.59	2214231.04	Картометрический	5.00	-
13	516302.51	2214227.02	Картометрический	5.00	-
14	516302.15	2214223.50	Картометрический	5.00	-
15	516301.08	2214220.64	Картометрический	5.00	-
16	516297.33	2214216.69	Картометрический	5.00	-
17	516288.14	2214209.70	Картометрический	5.00	-
18	516239.81	2214172.90	Картометрический	5.00	-
19	516182.62	2214128.93	Картометрический	5.00	-
20	516148.10	2214102.08	Картометрический	5.00	-
21	516117.54	2214079.17	Картометрический	5.00	-
22	516082.24	2214055.90	Картометрический	5.00	-
23	516057.86	2214043.35	Картометрический	5.00	-
24	515986.99	2214012.00	Картометрический	5.00	-
25	515941.89	2213993.87	Картометрический	5.00	-
26	515898.57	2213978.18	Картометрический	5.00	-
27	515837.22	2213957.79	Картометрический	5.00	-
28	515792.22	2213943.58	Картометрический	5.00	-
29	515753.01	2213930.30	Картометрический	5.00	-
30	515688.42	2213914.46	Картометрический	5.00	-
31	515650.77	2213906.37	Картометрический	5.00	-
32	515634.03	2213902.67	Картометрический	5.00	-
33	515562.35	2213881.31	Картометрический	5.00	-
34	515496.97	2213857.26	Картометрический	5.00	-

1	2	3	4	5	6
35	515455.75	2213839.31	Картометрический	5.00	-
36	515444.09	2213836.40	Картометрический	5.00	-
37	515434.31	2213829.15	Картометрический	5.00	-
38	515386.16	2213807.34	Картометрический	5.00	-
39	515333.67	2213785.67	Картометрический	5.00	-
40	515291.27	2213768.92	Картометрический	5.00	-
41	515205.39	2213728.31	Картометрический	5.00	-
42	515207.91	2213723.48	Картометрический	5.00	-
43	514917.01	2213588.65	Картометрический	5.00	-
44	514825.60	2213544.71	Картометрический	5.00	-
45	514800.27	2213534.55	Картометрический	5.00	-
46	514800.01	2213534.44	Картометрический	5.00	-
47	514688.50	2213482.77	Картометрический	5.00	-
48	514691.24	2213476.62	Картометрический	5.00	-
49	514724.26	2213487.11	Картометрический	5.00	-
50	514831.54	2213528.45	Картометрический	5.00	-
51	514994.05	2213606.56	Картометрический	5.00	-
52	515179.35	2213696.53	Картометрический	5.00	-
53	515189.39	2213701.68	Картометрический	5.00	-
54	515212.95	2213713.80	Картометрический	5.00	-
55	515296.55	2213753.93	Картометрический	5.00	-
56	515339.90	2213771.76	Картометрический	5.00	-
57	515386.82	2213791.81	Картометрический	5.00	-
58	515443.19	2213815.83	Картометрический	5.00	-
59	515454.41	2213819.51	Картометрический	5.00	-
60	515463.67	2213826.46	Картометрический	5.00	-
61	515500.46	2213841.73	Картометрический	5.00	-
62	515569.21	2213867.39	Картометрический	5.00	-
63	515635.71	2213886.17	Картометрический	5.00	-
64	515693.46	2213900.12	Картометрический	5.00	-
65	515754.76	2213914.70	Картометрический	5.00	-
66	515799.79	2213929.41	Картометрический	5.00	-
67	515841.75	2213942.62	Картометрический	5.00	-
68	515904.54	2213963.34	Картометрический	5.00	-
69	515944.46	2213977.40	Картометрический	5.00	-
70	515993.56	2213998.17	Аналитический	0.10	-
71	516060.11	2214027.39	Аналитический	0.10	-
72	516094.49	2214044.89	Аналитический	0.10	-
73	516126.43	2214067.05	Аналитический	0.10	-
74	516159.92	2214091.46	Аналитический	0.10	-
75	516187.80	2214113.66	Аналитический	0.10	-
76	516248.15	2214159.73	Аналитический	0.10	-
77	516305.99	2214203.42	Аналитический	0.10	-
78	516311.83	2214206.64	Аналитический	0.10	-
79	516323.63	2214202.12	Аналитический	0.10	-
80	516407.72	2214089.07	Аналитический	0.10	-
81	516407.35	2214080.70	Аналитический	0.10	-
82	516397.95	2214072.72	Аналитический	0.10	-

1	2	3	4	5	6
83	516319.29	2214020.34	Аналитический	0.10	-
84	516271.24	2213990.09	Аналитический	0.10	-
85	516223.05	2213957.37	Аналитический	0.10	-
86	516174.17	2213923.14	Аналитический	0.10	-
87	516146.30	2213901.85	Аналитический	0.10	-
88	516092.15	2213854.90	Аналитический	0.10	-
89	515983.78	2213763.06	Аналитический	0.10	-
90	515950.96	2213737.18	Аналитический	0.10	-
91	515893.65	2213688.66	Аналитический	0.10	-
92	515861.11	2213659.73	Аналитический	0.10	-
93	515780.37	2213581.63	Аналитический	0.10	-
94	515717.09	2213519.26	Аналитический	0.10	-
95	515665.79	2213470.40	Аналитический	0.10	-
96	515627.55	2213433.18	Аналитический	0.10	-
97	515578.39	2213386.84	Аналитический	0.10	-
98	515550.21	2213361.35	Аналитический	0.10	-
99	515472.68	2213295.89	Аналитический	0.10	-
100	515437.87	2213265.23	Аналитический	0.10	-
101	515401.67	2213234.39	Аналитический	0.10	-
102	515381.67	2213218.61	Аналитический	0.10	-
103	515372.27	2213212.70	Аналитический	0.10	-
104	515365.34	2213209.29	Аналитический	0.10	-
105	515355.99	2213205.23	Аналитический	0.10	-
106	515349.93	2213203.64	Аналитический	0.10	-
107	515314.84	2213196.34	Аналитический	0.10	-
108	515292.97	2213194.07	Аналитический	0.10	-
109	515258.38	2213193.47	Аналитический	0.10	-
110	515242.47	2213192.74	Аналитический	0.10	-
111	515226.00	2213190.71	Аналитический	0.10	-
112	515205.84	2213186.59	Аналитический	0.10	-
113	515178.42	2213177.96	Аналитический	0.10	-
114	515094.45	2213146.17	Аналитический	0.10	-
115	515007.47	2213111.16	Аналитический	0.10	-
116	515008.82	2213107.21	Аналитический	0.10	-
117	515095.83	2213142.31	Аналитический	0.10	-
118	515179.96	2213174.05	Аналитический	0.10	-
119	515207.03	2213182.65	Аналитический	0.10	-
120	515227.28	2213186.44	Аналитический	0.10	-
121	515242.68	2213188.35	Аналитический	0.10	-
122	515258.64	2213189.25	Аналитический	0.10	-
123	515292.90	2213189.91	Аналитический	0.10	-
124	515315.92	2213192.43	Аналитический	0.10	-
125	515350.69	2213199.38	Аналитический	0.10	-
126	515357.89	2213201.16	Аналитический	0.10	-
127	515366.98	2213204.90	Аналитический	0.10	-
128	515375.07	2213208.75	Аналитический	0.10	-
129	515384.76	2213214.98	Аналитический	0.10	-
130	515404.88	2213230.87	Аналитический	0.10	-

1	2	3	4	5	6
131	515440.98	2213261.53	Аналитический	0.10	-
132	515475.66	2213292.27	Аналитический	0.10	-
133	515553.52	2213357.97	Аналитический	0.10	-
134	515581.98	2213383.36	Аналитический	0.10	-
135	515631.11	2213429.92	Аналитический	0.10	-
136	515668.95	2213466.61	Аналитический	0.10	-
137	515721.06	2213516.16	Аналитический	0.10	-
138	515783.93	2213578.30	Аналитический	0.10	-
139	515864.26	2213656.87	Аналитический	0.10	-
140	515896.53	2213685.26	Картометрический	5.00	-
141	515953.88	2213733.67	Картометрический	5.00	-
142	515986.83	2213759.69	Картометрический	5.00	-
143	516094.98	2213850.66	Картометрический	5.00	-
144	516149.71	2213898.22	Картометрический	5.00	-
145	516176.99	2213918.88	Картометрический	5.00	-
146	516226.10	2213953.75	Картометрический	5.00	-
147	516274.31	2213985.86	Картометрический	5.00	-
148	516321.96	2214016.48	Картометрический	5.00	-
149	516400.66	2214068.14	Картометрический	5.00	-
150	516413.91	2214073.05	Картометрический	5.00	-
151	516418.20	2214068.06	Картометрический	5.00	-
152	516423.13	2214068.68	Картометрический	5.00	-
153	516518.45	2213929.08	Картометрический	5.00	-
154	516523.69	2213921.60	Картометрический	5.00	-
155	516528.14	2213922.03	Картометрический	5.00	-
1	516533.17	2213925.60	Картометрический	5.00	-

3. Сведения о характерных точках части (частей) границы объекта

Обозначение характерных точек части границы	Координаты, м		Метод определения координат характерной точки	Средняя квадратическая погрешность положения характерной точки (Mt), м	Описание обозначения точки на местности (при наличии)
	X	Y			
1	2	3	4	5	6
Часть №					
-	-	-	-	-	-

Раздел 3

Сведения о местоположении измененных (уточненных) границ объекта							
1. Система координат: -							
2. Сведения о характерных точках границ объекта							
Обозначение характерных точек границ	Существующие координаты, м		Измененные (уточненные) координаты, м		Метод определения координат характерной точки	Средняя квадратическая погрешность положения характерной точки (Mt), м	Описание обозначения точки на местности (при наличии)
	X	Y	X	Y			
1	2	3	4	5	6	7	8
-	-	-	-	-	-	-	-
3.Сведения о характерных точках части (частей) границы объекта							
Часть №							
-	-	-	-	-	-	-	-

Раздел 4

План границ объекта

Масштаб 1:5000

Используемые условные знаки и обозначения:

- границы территориальной зоны
- границы муниципального образования
- 1 характерная точка границ территориальной зоны

Заместитель руководителя БУЮО «Нормативно-проектный центр»

Подпись _____ А.Н. Романов Дата « 04 » декабря 2020 г.

Место для оттиска печати (при наличии) лица, составившего описание местоположения границ объекта

ОПИСАНИЕ МЕСТОПОЛОЖЕНИЯ ГРАНИЦ

Зона сельскохозяйственного использования в границах населенного пункта деревни Буравцовка - СХ1/1

(наименование объекта, местоположение границ которого описано (далее - объект)

Раздел 1

Сведения об объекте		
№ п/п	Характеристики объекта	Описание характеристик
1	2	3
1	Местоположение объекта	Воронежская область, Эртильский муниципальный район, Буравцовское сельское поселение, деревня Буравцовка
2	Площадь объекта ± величина погрешности определения площади (Р ± Дельта Р)	245474+/-8670 м²
3	Иные характеристики объекта	-

Раздел 2

Сведения о местоположении границ объекта					
1. Система координат: МСК - 36, зона 2					
2. Сведения о характерных точках границ объекта					
Обозначение характерных точек границ	Координаты, м		Метод определения координат характерной точки	Средняя квадратическая погрешность положения характерной точки (Mt), м	Описание обозначения точки на местности (при наличии)
	X	Y			
1	2	3	4	5	6
1	516304.59	2214231.04	Картометрический	5.00	-
2	516225.94	2214336.08	Картометрический	5.00	-
3	515855.98	2214203.86	Картометрический	5.00	-
4	515819.64	2214194.77	Картометрический	5.00	-
5	515845.44	2214098.82	Картометрический	5.00	-
6	515927.62	2214123.15	Картометрический	5.00	-
7	516001.60	2214154.10	Картометрический	5.00	-
8	516072.02	2214181.12	Картометрический	5.00	-
9	516088.07	2214188.34	Картометрический	5.00	-
10	516104.75	2214195.84	Картометрический	5.00	-
11	516145.14	2214209.53	Картометрический	5.00	-
12	516210.19	2214232.49	Картометрический	5.00	-
13	516259.77	2214253.51	Картометрический	5.00	-
14	516288.14	2214209.70	Картометрический	5.00	-
15	516297.33	2214216.69	Картометрический	5.00	-
16	516301.08	2214220.64	Картометрический	5.00	-
17	516302.15	2214223.50	Картометрический	5.00	-
18	516302.51	2214227.02	Картометрический	5.00	-
1	516304.59	2214231.04	Картометрический	5.00	-
19	515499.97	2213539.83	Картометрический	5.00	-
20	515524.04	2213597.88	Картометрический	5.00	-
21	515515.55	2213643.08	Картометрический	5.00	-
22	515508.87	2213643.04	Картометрический	5.00	-
23	515317.06	2213538.50	Картометрический	5.00	-
24	515251.68	2213651.94	Картометрический	5.00	-
25	515217.25	2213641.86	Картометрический	5.00	-
26	515189.39	2213701.68	Картометрический	5.00	-
27	515179.35	2213696.53	Картометрический	5.00	-
28	514994.05	2213606.56	Картометрический	5.00	-
29	514831.54	2213528.45	Картометрический	5.00	-
30	514724.26	2213487.11	Картометрический	5.00	-
31	514691.24	2213476.62	Картометрический	5.00	-
32	514740.54	2213365.40	Картометрический	5.00	-

1	2	3	4	5	6
33	514834.11	2213230.53	Картометрический	5.00	-
34	514880.34	2213232.55	Картометрический	5.00	-
35	514920.37	2213238.78	Картометрический	5.00	-
36	515011.35	2213279.52	Картометрический	5.00	-
37	515075.00	2213303.73	Картометрический	5.00	-
38	515093.24	2213302.80	Картометрический	5.00	-
39	515119.66	2213314.30	Картометрический	5.00	-
40	515147.18	2213323.34	Картометрический	5.00	-
41	515304.36	2213397.42	Картометрический	5.00	-
42	515386.25	2213463.32	Картометрический	5.00	-
19	515499.97	2213539.83	Картометрический	5.00	-
43	514960.33	2213055.46	Картометрический	5.00	-
44	514961.03	2213058.00	Картометрический	5.00	-
45	514972.77	2213076.27	Картометрический	5.00	-
46	514987.31	2213098.32	Картометрический	5.00	-
47	514968.03	2213096.68	Картометрический	5.00	-
48	514908.74	2213137.26	Картометрический	5.00	-
49	514883.75	2213170.03	Картометрический	5.00	-
50	514845.55	2213152.38	Картометрический	5.00	-
51	514875.21	2213127.34	Картометрический	5.00	-
52	514953.51	2213061.19	Картометрический	5.00	-
43	514960.33	2213055.46	Картометрический	5.00	-

3. Сведения о характерных точках части (частей) границы объекта

Обозначение характерных точек части границы	Координаты, м		Метод определения координат характерной точки	Средняя квадратическая погрешность положения характерной точки (Mt), м	Описание обозначения точки на местности (при наличии)
	X	Y			
1	2	3	4	5	6
Часть №					
-	-	-	-	-	-

Раздел 3

Сведения о местоположении измененных (уточненных) границ объекта							
1. Система координат: -							
2. Сведения о характерных точках границ объекта							
Обозначение характерных точек границ	Существующие координаты, м		Измененные (уточненные) координаты, м		Метод определения координат характерной точки	Средняя квадратическая погрешность положения характерной точки (Mt), м	Описание обозначения точки на местности (при наличии)
	X	Y	X	Y			
1	2	3	4	5	6	7	8
-	-	-	-	-	-	-	-
3.Сведения о характерных точках части (частей) границы объекта							
Часть №							
-	-	-	-	-	-	-	-

Раздел 4

План границ объекта

Масштаб 1:5000

Используемые условные знаки и обозначения:

- границы территориальной зоны
- границы муниципального образования
- •1 характерная точка границы территориальной зоны

Заместитель руководителя БУНО «Нормативно-проектный центр»

Подпись А.Н. Романов Дата «04» декабря 2020 г.

Место для оттиска печати (при наличии) лица, составившего описание местоположения границ объекта

Приложение № 2
к правилам землепользования и застройки
Буравцовского сельского поселения
Эртильского муниципального района
Воронежской области

СВЕДЕНИЯ О ГРАНИЦАХ ТЕРРИТОРИАЛЬНЫХ ЗОН, СОДЕРЖАЩИЕ ГРАФИЧЕСКОЕ ОПИСАНИЕ МЕСТОПОЛОЖЕНИЯ ГРАНИЦ ТЕРРИТОРИАЛЬНЫХ ЗОН, ПЕРЕЧЕНЬ КООРДИНАТ ХАРАКТЕРНЫХ ТОЧЕК ГРАНИЦ ТЕРРИТОРИАЛЬНЫХ ЗОН ДЕРЕВНИ БЕГИЧЕВО

ОПИСАНИЕ МЕСТОПОЛОЖЕНИЯ ГРАНИЦ

Зона застройки индивидуальными жилыми домами деревни Бегичево - Ж1/2

(наименование объекта, местоположение границ которого описано
(далее - объект)

Раздел 1

Сведения об объекте		
№ п/п	Характеристики объекта	Описание характеристик
1	2	3
1	Местоположение объекта	Воронежская область, Эртильский муниципальный район, Буравцовское сельское поселение, деревня Бегичево
2	Площадь объекта ± величина погрешности определения площади (Р ± Дельта Р)	611716+/-13687 м²
3	Иные характеристики объекта	-

Раздел 2

Сведения о местоположении границ объекта					
1. Система координат: МСК - 36, зона 2					
2. Сведения о характерных точках границ объекта					
Обозначение характерных точек границ	Координаты, м		Метод определения координат характерной точки	Средняя квадратическая погрешность положения характерной точки (Mt), м	Описание обозначения точки на местности (при наличии)
	X	Y			
1	2	3	4	5	6
1	519564.17	2212348.51	Картометрический	5.00	-
2	519563.06	2212395.96	Картометрический	5.00	-
3	519560.61	2212500.96	Картометрический	5.00	-
4	519532.49	2212515.86	Картометрический	5.00	-
5	519482.43	2212525.41	Картометрический	5.00	-
6	519518.05	2212658.01	Картометрический	5.00	-
7	519520.89	2212669.72	Картометрический	5.00	-
8	519457.56	2212712.12	Картометрический	5.00	-
9	519318.60	2212717.62	Картометрический	5.00	-
10	519229.58	2212749.49	Картометрический	5.00	-
11	519133.69	2212793.35	Картометрический	5.00	-
12	519077.39	2212822.21	Картометрический	5.00	-
13	519006.93	2212874.45	Картометрический	5.00	-
14	518974.96	2212920.54	Картометрический	5.00	-
15	518943.23	2212946.25	Картометрический	5.00	-
16	518879.17	2212987.27	Картометрический	5.00	-
17	518848.60	2212995.36	Картометрический	5.00	-
18	518790.16	2213021.68	Картометрический	5.00	-
19	518775.40	2213028.34	Картометрический	5.00	-
20	518781.53	2213078.76	Картометрический	5.00	-
21	518745.40	2213113.54	Картометрический	5.00	-
22	518650.88	2213150.32	Картометрический	5.00	-
23	518627.39	2213146.67	Картометрический	5.00	-
24	518542.25	2213172.85	Картометрический	5.00	-
25	518513.39	2213210.93	Картометрический	5.00	-
26	518510.40	2213240.24	Картометрический	5.00	-
27	518451.01	2213251.36	Картометрический	5.00	-
28	518428.14	2213183.31	Картометрический	5.00	-
29	518422.37	2213101.91	Картометрический	5.00	-
30	518436.44	2213048.84	Картометрический	5.00	-
31	518450.26	2212996.48	Картометрический	5.00	-
32	518521.94	2212752.41	Картометрический	5.00	-
33	518528.46	2212728.93	Картометрический	5.00	-
34	518545.01	2212683.18	Картометрический	5.00	-

1	2	3	4	5	6
35	518551.29	2212674.47	Картометрический	5.00	-
36	518565.36	2212667.03	Картометрический	5.00	-
37	518609.56	2212650.72	Картометрический	5.00	-
38	518660.23	2212630.87	Картометрический	5.00	-
39	518688.03	2212620.43	Картометрический	5.00	-
40	518698.22	2212615.37	Картометрический	5.00	-
41	518693.29	2212605.72	Картометрический	5.00	-
42	518679.13	2212611.55	Картометрический	5.00	-
43	518655.74	2212621.75	Картометрический	5.00	-
44	518605.34	2212640.72	Картометрический	5.00	-
45	518563.44	2212655.33	Картометрический	5.00	-
46	518558.76	2212655.10	Картометрический	5.00	-
47	518556.47	2212653.71	Картометрический	5.00	-
48	518556.19	2212649.13	Картометрический	5.00	-
49	518543.32	2212647.86	Картометрический	5.00	-
50	518605.31	2212464.42	Картометрический	5.00	-
51	518612.50	2212467.25	Картометрический	5.00	-
52	518659.41	2212449.94	Картометрический	5.00	-
53	518728.93	2212424.29	Картометрический	5.00	-
54	518851.96	2212352.92	Картометрический	5.00	-
55	518853.28	2212380.44	Картометрический	5.00	-
56	518965.36	2212339.76	Картометрический	5.00	-
57	519146.93	2212273.86	Картометрический	5.00	-
58	519412.27	2212144.57	Картометрический	5.00	-
59	519441.19	2212130.49	Картометрический	5.00	-
60	519493.57	2212137.92	Картометрический	5.00	-
61	519513.65	2212156.82	Картометрический	5.00	-
62	519519.36	2212275.10	Картометрический	5.00	-
63	519525.28	2212344.64	Картометрический	5.00	-
1	519564.17	2212348.51	Картометрический	5.00	-
64	519200.46	2212554.51	Картометрический	5.00	-
65	519179.56	2212573.63	Картометрический	5.00	-
66	519166.14	2212583.17	Картометрический	5.00	-
67	519146.82	2212588.22	Картометрический	5.00	-
68	519128.93	2212601.43	Картометрический	5.00	-
69	519109.61	2212606.48	Картометрический	5.00	-
70	519081.75	2212613.31	Картометрический	5.00	-
71	519082.42	2212624.07	Картометрический	5.00	-
72	519059.21	2212653.19	Картометрический	5.00	-
73	519040.23	2212663.43	Картометрический	5.00	-
74	519038.65	2212676.76	Картометрический	5.00	-
75	519033.36	2212689.70	Картометрический	5.00	-
76	519022.90	2212700.01	Картометрический	5.00	-
77	518996.86	2212711.68	Картометрический	5.00	-
78	518966.82	2212712.57	Картометрический	5.00	-
79	518951.22	2212716.53	Картометрический	5.00	-
80	518938.23	2212717.92	Картометрический	5.00	-

1	2	3	4	5	6
81	518928.22	2212718.21	Картометрический	5.00	-
82	518920.46	2212715.56	Картометрический	5.00	-
83	518911.95	2212712.53	Картометрический	5.00	-
84	518898.20	2212717.25	Картометрический	5.00	-
85	518889.65	2212719.41	Картометрический	5.00	-
86	518884.45	2212721.59	Картометрический	5.00	-
87	518878.82	2212730.45	Картометрический	5.00	-
88	518876.56	2212735.25	Картометрический	5.00	-
89	518871.69	2212742.26	Картометрический	5.00	-
90	518866.82	2212748.16	Картометрический	5.00	-
91	518860.83	2212756.27	Картометрический	5.00	-
92	518855.22	2212763.28	Картометрический	5.00	-
93	518848.49	2212770.27	Картометрический	5.00	-
94	518841.38	2212778.75	Картометрический	5.00	-
95	518836.49	2212789.09	Картометрический	5.00	-
96	518831.58	2212800.55	Картометрический	5.00	-
97	518825.94	2212811.26	Картометрический	5.00	-
98	518823.27	2212821.62	Картометрический	5.00	-
99	518822.09	2212830.88	Картометрический	5.00	-
100	518823.10	2212844.24	Картометрический	5.00	-
101	518826.71	2212858.35	Картометрический	5.00	-
102	518828.85	2212869.12	Картометрический	5.00	-
103	518828.80	2212875.80	Картометрический	5.00	-
104	518827.63	2212883.20	Картометрический	5.00	-
105	518827.58	2212890.99	Картометрический	5.00	-
106	518830.44	2212905.47	Картометрический	5.00	-
107	518832.61	2212911.79	Картометрический	5.00	-
108	518835.88	2212921.45	Картометрический	5.00	-
109	518837.33	2212925.54	Картометрический	5.00	-
110	518838.37	2212935.56	Картометрический	5.00	-
111	518839.79	2212944.84	Картометрический	5.00	-
112	518839.73	2212952.26	Картометрический	5.00	-
113	518837.80	2212962.25	Картометрический	5.00	-
114	518834.39	2212972.24	Картометрический	5.00	-
115	518830.25	2212981.11	Картометрический	5.00	-
116	518824.25	2212990.33	Картометрический	5.00	-
117	518819.78	2212993.63	Картометрический	5.00	-
118	518831.86	2212964.06	Картометрический	5.00	-
119	518832.06	2212936.63	Картометрический	5.00	-
120	518828.51	2212915.84	Картометрический	5.00	-
121	518823.44	2212899.49	Картометрический	5.00	-
122	518816.35	2212854.94	Картометрический	5.00	-
123	518815.12	2212820.08	Картометрический	5.00	-
124	518820.49	2212796.39	Картометрический	5.00	-
125	518843.73	2212761.71	Картометрический	5.00	-
126	518861.70	2212738.85	Картометрический	5.00	-
127	518875.21	2212717.45	Картометрический	5.00	-
128	518900.46	2212712.44	Картометрический	5.00	-

1	2	3	4	5	6
129	518919.06	2212703.68	Картометрический	5.00	-
130	518941.32	2212702.37	Картометрический	5.00	-
131	518953.97	2212695.79	Картометрический	5.00	-
132	518983.65	2212693.78	Картометрический	5.00	-
133	519013.38	2212684.36	Картометрический	5.00	-
134	519026.73	2212683.35	Картометрический	5.00	-
135	519036.06	2212676.00	Картометрический	5.00	-
136	519036.47	2212670.07	Картометрический	5.00	-
137	519037.26	2212663.41	Картометрический	5.00	-
138	519045.83	2212657.54	Картометрический	5.00	-
139	519056.62	2212652.43	Картометрический	5.00	-
140	519063.74	2212643.21	Картометрический	5.00	-
141	519080.57	2212622.57	Картометрический	5.00	-
142	519078.81	2212611.07	Картометрический	5.00	-
143	519108.54	2212600.54	Картометрический	5.00	-
144	519129.09	2212579.19	Картометрический	5.00	-
145	519172.98	2212560.98	Картометрический	5.00	-
146	519188.62	2212551.45	Картометрический	5.00	-
64	519200.46	2212554.51	Картометрический	5.00	-
147	518205.88	2213369.11	Картометрический	5.00	-
148	518193.56	2213436.81	Картометрический	5.00	-
149	518134.34	2213427.02	Картометрический	5.00	-
150	518150.91	2213358.50	Картометрический	5.00	-
147	518205.88	2213369.11	Картометрический	5.00	-

3. Сведения о характерных точках части (частей) границы объекта

Обозначение характерных точек части границы	Координаты, м		Метод определения координат характерной точки	Средняя квадратическая погрешность положения характерной точки (Mt), м	Описание обозначения точки на местности (при наличии)
	X	Y			
1	2	3	4	5	6
Часть №					
-	-	-	-	-	-

Раздел 3

Сведения о местоположении измененных (уточненных) границ объекта							
1. Система координат: -							
2. Сведения о характерных точках границ объекта							
Обозначение характерных точек границ	Существующие координаты, м		Измененные (уточненные) координаты, м		Метод определения координат характерной точки	Средняя квадратическая погрешность положения характерной точки (Mt), м	Описание обозначения точки на местности (при наличии)
	X	Y	X	Y			
1	2	3	4	5	6	7	8
-	-	-	-	-	-	-	-
3.Сведения о характерных точках части (частей) границы объекта							
Часть №							
-	-	-	-	-	-	-	-

Раздел 4

План границ объекта

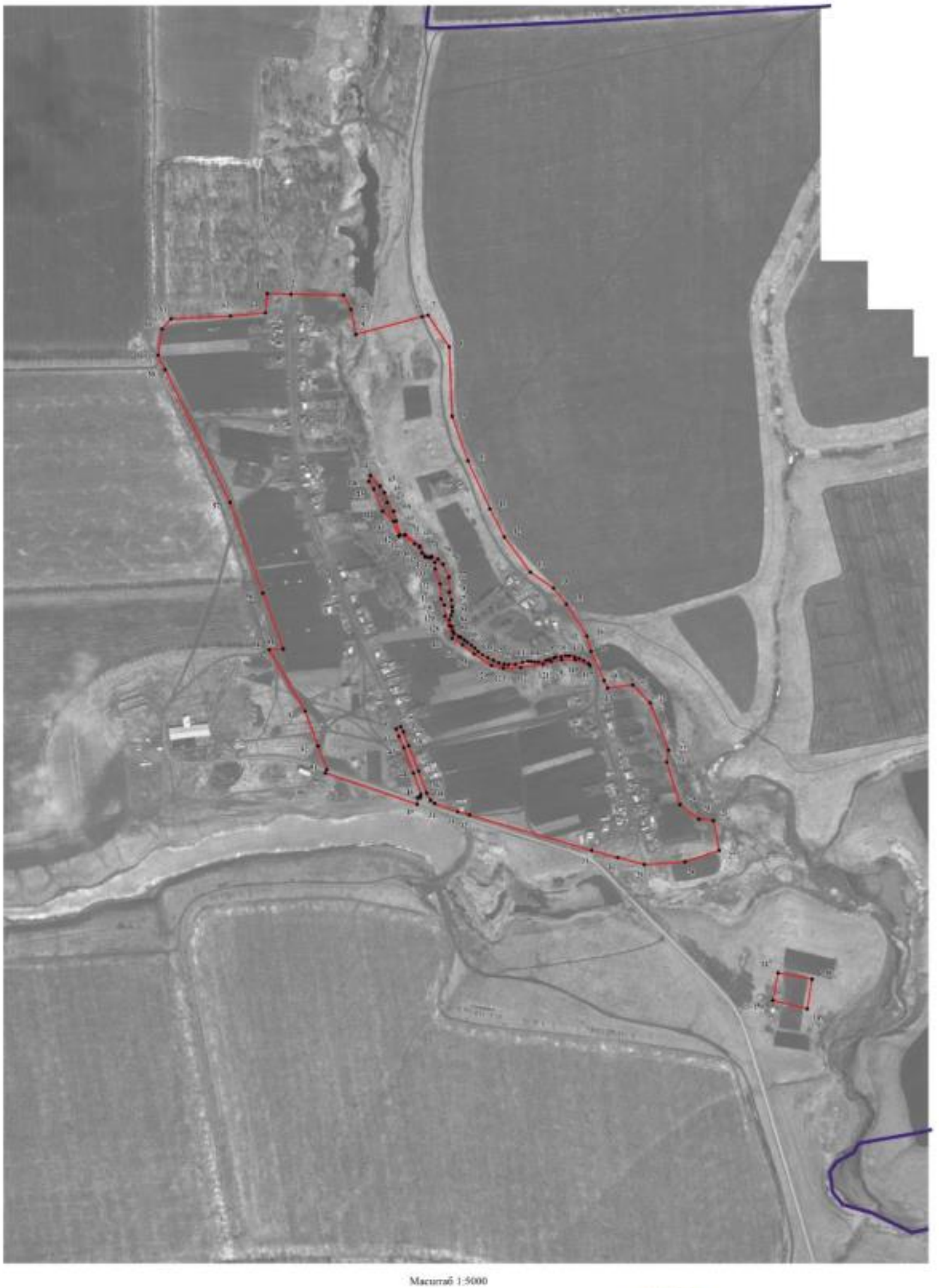

Масштаб 1:5000

Используемые условные знаки и обозначения:

- границы территориальной зоны
- границы муниципального образования
- характерная точка границ территориальной зоны

Заместитель руководителя БУНО «Нормативно-проектный центр»

Подпись _____ А.В. Ромашов Дата «_04_» ____декабря____ 2020 г.

Место для оттиска печати (при наличии) лица, составившего описание местоположения границ объекта

ОПИСАНИЕ МЕСТОПОЛОЖЕНИЯ ГРАНИЦ

Зона улиц, дорог, инженерной и транспортной инфраструктуры
деревни Бегичево - ИТ1/2

(наименование объекта, местоположение границ которого описано
(далее - объект)

Раздел 1

Сведения об объекте		
№ п/п	Характеристики объекта	Описание характеристик
1	2	3
1	Местоположение объекта	Воронежская область, Эртильский муниципальный район, Буравцовское сельское поселение, деревня Бегичево
2	Площадь объекта ± величина погрешности определения площади (Р ± Дельта Р)	3224+/-994 м²
3	Иные характеристики объекта	-

Раздел 2

Сведения о местоположении границ объекта					
1. Система координат: МСК - 36, зона 2					
2. Сведения о характерных точках границ объекта					
Обозначение характерных точек границ	Координаты, м		Метод определения координат характерной точки	Средняя квадратическая погрешность положения характерной точки (Mt), м	Описание обозначения точки на местности (при наличии)
	X	Y			
1	2	3	4	5	6
1	518693.29	2212605.72	Картометрический	5.00	-
2	518698.22	2212615.37	Картометрический	5.00	-
3	518688.03	2212620.43	Картометрический	5.00	-
4	518660.23	2212630.87	Картометрический	5.00	-
5	518609.56	2212650.72	Картометрический	5.00	-
6	518565.36	2212667.03	Картометрический	5.00	-
7	518551.29	2212674.47	Картометрический	5.00	-
8	518545.01	2212683.18	Картометрический	5.00	-
9	518528.46	2212728.93	Картометрический	5.00	-
10	518521.94	2212752.41	Аналитический	0.10	-
11	518506.99	2212752.22	Аналитический	0.10	-
12	518511.85	2212737.16	Картометрический	5.00	-
13	518532.98	2212676.84	Картометрический	5.00	-
14	518543.32	2212647.86	Картометрический	5.00	-
15	518556.19	2212649.13	Картометрический	5.00	-
16	518556.47	2212653.71	Картометрический	5.00	-
17	518558.76	2212655.10	Картометрический	5.00	-
18	518563.44	2212655.33	Картометрический	5.00	-
19	518605.34	2212640.72	Картометрический	5.00	-
20	518655.74	2212621.75	Картометрический	5.00	-
21	518679.13	2212611.55	Картометрический	5.00	-
1	518693.29	2212605.72	Картометрический	5.00	-
3. Сведения о характерных точках части (частей) границы объекта					
Обозначение характерных точек части границы	Координаты, м		Метод определения координат характерной точки	Средняя квадратическая погрешность положения характерной точки (Mt), м	Описание обозначения точки на местности (при наличии)
	X	Y			
1	2	3	4	5	6
Часть №					
-	-	-	-	-	-

Раздел 3

Сведения о местоположении измененных (уточненных) границ объекта							
1. Система координат: -							
2. Сведения о характерных точках границ объекта							
Обозначение характерных точек границ	Существующие координаты, м		Измененные (уточненные) координаты, м		Метод определения координат характерной точки	Средняя квадратическая погрешность положения характерной точки (Mt), м	Описание обозначения точки на местности (при наличии)
	X	Y	X	Y			
1	2	3	4	5	6	7	8
-	-	-	-	-	-	-	-
3.Сведения о характерных точках части (частей) границы объекта							
Часть №							
-	-	-	-	-	-	-	-

Раздел 4

План границ объекта



Масштаб 1:2000

Используемые условные знаки и обозначения:

границы территориальной зоны

• 1 характерная точка границ территориальной зоны

Заместитель руководителя БУВО «Нормативно-проектный центр»

Подпись _____ А.В. Ромашов Дата « 04 » декабря 2020 г.

Место для оттиска печати (при наличии) лица, составившего описание местоположения границ объекта

ОПИСАНИЕ МЕСТОПОЛОЖЕНИЯ ГРАНИЦ

Зона сельскохозяйственного использования в границах населенных пунктов деревни Бегичево - СХ1/2

(наименование объекта, местоположение границ которого описано (далее объект)

Раздел 1

Сведения об объекте		
№ п/п	Характеристики объекта	Описание характеристик
1	2	3
1	Местоположение объекта	Воронежская область, Эртильский муниципальный район, Буравцовское сельское поселение, деревня Бегичево
2	Площадь объекта ± величина погрешности определения площади (Р ± Дельта Р)	41349+/-3559 м²
3	Иные характеристики объекта	-

Раздел 2

Сведения о местоположении границ объекта					
1. Система координат: МСК - 36, зона 2					
2. Сведения о характерных точках границ объекта					
Обозначение характерных точек границ	Координаты, м		Метод определения координат характерной точки	Средняя квадратическая погрешность положения характерной точки (Mt), м	Описание обозначения точки на местности (при наличии)
	X	Y			
1	2	3	4	5	6
1	518837.91	2212218.62	Картометрический	5.00	-
2	518848.52	2212272.55	Картометрический	5.00	-
3	518851.96	2212352.92	Картометрический	5.00	-
4	518728.93	2212424.29	Картометрический	5.00	-
5	518713.21	2212237.41	Картометрический	5.00	-
6	518829.64	2212219.84	Картометрический	5.00	-
1	518837.91	2212218.62	Картометрический	5.00	-
7	518605.31	2212464.42	Картометрический	5.00	-
8	518543.32	2212647.86	Картометрический	5.00	-
9	518532.98	2212676.84	Картометрический	5.00	-
10	518511.85	2212737.16	Картометрический	5.00	-
11	518506.99	2212752.22	Картометрический	5.00	-
12	518474.06	2212751.80	Картометрический	5.00	-
13	518505.11	2212704.75	Картометрический	5.00	-
14	518517.13	2212669.40	Картометрический	5.00	-
15	518533.21	2212622.08	Картометрический	5.00	-
16	518519.45	2212501.60	Картометрический	5.00	-
17	518552.60	2212441.33	Картометрический	5.00	-
7	518605.31	2212464.42	Картометрический	5.00	-
18	518781.53	2213078.76	Картометрический	5.00	-
19	518784.91	2213106.68	Картометрический	5.00	-
20	518781.46	2213111.63	Картометрический	5.00	-
21	518775.12	2213116.03	Картометрический	5.00	-
22	518766.92	2213122.28	Картометрический	5.00	-
23	518768.69	2213134.15	Картометрический	5.00	-
24	518760.47	2213141.88	Картометрический	5.00	-
25	518747.50	2213141.42	Картометрический	5.00	-
26	518738.59	2213142.46	Картометрический	5.00	-
27	518733.41	2213141.31	Картометрический	5.00	-
28	518722.65	2213141.97	Картометрический	5.00	-
29	518710.36	2213150.41	Картометрический	5.00	-
30	518689.92	2213156.20	Картометрический	5.00	-

1	2	3	4	5	6
31	518655.33	2213170.77	Картометрический	5.00	-
32	518626.81	2213166.11	Картометрический	5.00	-
33	518586.29	2213180.65	Картометрический	5.00	-
34	518553.96	2213190.24	Картометрический	5.00	-
35	518544.73	2213201.69	Картометрический	5.00	-
36	518510.40	2213240.24	Картометрический	5.00	-
37	518513.39	2213210.93	Картометрический	5.00	-
38	518542.25	2213172.85	Картометрический	5.00	-
39	518627.39	2213146.67	Картометрический	5.00	-
40	518650.88	2213150.32	Картометрический	5.00	-
41	518745.40	2213113.54	Картометрический	5.00	-
18	518781.53	2213078.76	Картометрический	5.00	-
42	518787.39	2213126.84	Картометрический	5.00	-
43	518789.24	2213142.03	Картометрический	5.00	-
44	518741.60	2213161.78	Картометрический	5.00	-
45	518549.21	2213200.78	Картометрический	5.00	-
46	518555.79	2213193.40	Картометрический	5.00	-
47	518586.28	2213182.50	Картометрический	5.00	-
48	518626.40	2213171.67	Картометрический	5.00	-
49	518653.82	2213174.84	Картометрический	5.00	-
50	518690.26	2213160.28	Картометрический	5.00	-
51	518703.63	2213157.78	Картометрический	5.00	-
52	518721.80	2213157.17	Картометрический	5.00	-
53	518750.03	2213150.70	Картометрический	5.00	-
54	518770.10	2213144.18	Картометрический	5.00	-
55	518782.80	2213131.29	Картометрический	5.00	-
42	518787.39	2213126.84	Картометрический	5.00	-

3. Сведения о характерных точках части (частей) границы объекта

Обозначение характерных точек части границы	Координаты, м		Метод определения координат характерной точки	Средняя квадратическая погрешность положения характерной точки (Mt), м	Описание обозначения точки на местности (при наличии)
	X	Y			
1	2	3	4	5	6
Часть №					
-	-	-	-	-	-

Раздел 3

Сведения о местоположении измененных (уточненных) границ объекта							
1. Система координат: -							
2. Сведения о характерных точках границ объекта							
Обозначение характерных точек границ	Существующие координаты, м		Измененные (уточненные) координаты, м		Метод определения координат характерной точки	Средняя квадратическая погрешность положения характерной точки (Mt), м	Описание обозначения точки на местности (при наличии)
	X	Y	X	Y			
1	2	3	4	5	6	7	8
-	-	-	-	-	-	-	-
3.Сведения о характерных точках части (частей) границы объекта							
Часть №							
-	-	-	-	-	-	-	-

Раздел 4

План границ объекта



Масштаб 1:5000

Используемые условные знаки и обозначения:

границы территориальной зоны

характерная точка границ территориальной зоны

Заместитель руководителя БУВО «Нормативно-проектный центр»

Подпись А.В. Ромашов Дата « 04 » декабря 2020 г.

Место для оттиска печати (при наличии) лица, составившего описание местоположения границ объекта

ОПИСАНИЕ МЕСТОПОЛОЖЕНИЯ ГРАНИЦ

Зона сельскохозяйственного производства деревни Бегичево - СХ2/2

(наименование объекта, местоположение границ которого описано
(далее - объект)

Раздел 1

Сведения об объекте		
№ п/п	Характеристики объекта	Описание характеристик
1	2	3
1	Местоположение объекта	Воронежская область, Эртильский муниципальный район, Буравцовское сельское поселение, деревня Бегичево
2	Площадь объекта ± величина погрешности определения площади (Р ± Дельта Р)	82758+/-5034 м²
3	Иные характеристики объекта	-

Раздел 2

Сведения о местоположении границ объекта					
1. Система координат: МСК - 36, зона 2					
2. Сведения о характерных точках границ объекта					
Обозначение характерных точек границ	Координаты, м		Метод определения координат характерной точки	Средняя квадратическая погрешность положения характерной точки (Mt), м	Описание обозначения точки на местности (при наличии)
	X	Y			
1	2	3	4	5	6
1	518802.46	2212034.54	Аналитический	0.10	-
2	518837.91	2212218.62	Картометрический	5.00	-
3	518829.64	2212219.84	Картометрический	5.00	-
4	518713.21	2212237.41	Картометрический	5.00	-
5	518728.93	2212424.29	Картометрический	5.00	-
6	518659.41	2212449.94	Картометрический	5.00	-
7	518612.50	2212467.25	Картометрический	5.00	-
8	518605.31	2212464.42	Картометрический	5.00	-
9	518552.60	2212441.33	Аналитический	0.10	-
10	518555.51	2212151.56	Аналитический	0.10	-
11	518536.93	2212081.70	Аналитический	0.10	-
12	518656.41	2212065.05	Аналитический	0.10	-
13	518745.83	2212051.46	Аналитический	0.10	-
1	518802.46	2212034.54	Аналитический	0.10	-
3. Сведения о характерных точках части (частей) границы объекта					
Обозначение характерных точек части границы	Координаты, м		Метод определения координат характерной точки	Средняя квадратическая погрешность положения характерной точки (Mt), м	Описание обозначения точки на местности (при наличии)
	X	Y			
1	2	3	4	5	6
Часть №					
-	-	-	-	-	-

Раздел 3

Сведения о местоположении измененных (уточненных) границ объекта							
1. Система координат: -							
2. Сведения о характерных точках границ объекта							
Обозначение характерных точек границ	Существующие координаты, м		Измененные (уточненные) координаты, м		Метод определения координат характерной точки	Средняя квадратическая погрешность положения характерной точки (Mt), м	Описание обозначения точки на местности (при наличии)
	X	Y	X	Y			
1	2	3	4	5	6	7	8
-	-	-	-	-	-	-	-
3.Сведения о характерных точках части (частей) границы объекта							
Часть №							
-	-	-	-	-	-	-	-

Раздел 4

План границ объекта



Масштаб 1:5000

Используемые условные знаки и обозначения:

границы территориальной зоны

• 1 характерная точка границ территориальной зоны

Заместитель руководителя БУВО «Нормативно-проектный центр»

Подпись _____ А.В. Ромашов Дата « 04 » декабря 2020 г.

Место для оттиска печати (при наличии) лица, составившего описание местоположения границ объекта

ОПИСАНИЕ МЕСТОПОЛОЖЕНИЯ ГРАНИЦ

Зона ритуальных объектов деревни Бегичево - СН1/2

(наименование объекта, местоположение границ которого описано
(далее - объект)

Раздел 1

Сведения об объекте		
№ п/п	Характеристики объекта	Описание характеристик
1	2	3
1	Местоположение объекта	Воронежская область, Эртильский муниципальный район, Буравцовское сельское поселение, деревня Бегичево
2	Площадь объекта ± величина погрешности определения площади (Р ± Дельта Р)	10752+/-1815 м²
3	Иные характеристики объекта	-

Раздел 2

Сведения о местоположении границ объекта					
1. Система координат: МСК - 36, зона 2					
2. Сведения о характерных точках границ объекта					
Обозначение характерных точек границ	Координаты, м		Метод определения координат характерной точки	Средняя квадратическая погрешность положения характерной точки (Mt), м	Описание обозначения точки на местности (при наличии)
	X	Y			
1	2	3	4	5	6
1	520622.97	2212679.74	Картометрический	5.00	-
2	520617.43	2212730.45	Картометрический	5.00	-
3	520417.77	2212705.66	Картометрический	5.00	-
4	520419.71	2212657.90	Картометрический	5.00	-
5	520440.92	2212653.16	Картометрический	5.00	-
6	520462.90	2212654.51	Картометрический	5.00	-
7	520498.73	2212660.32	Картометрический	5.00	-
8	520528.76	2212666.13	Картометрический	5.00	-
9	520586.47	2212675.62	Картометрический	5.00	-
1	520622.97	2212679.74	Картометрический	5.00	-
3. Сведения о характерных точках части (частей) границы объекта					
Обозначение характерных точек части границы	Координаты, м		Метод определения координат характерной точки	Средняя квадратическая погрешность положения характерной точки (Mt), м	Описание обозначения точки на местности (при наличии)
	X	Y			
1	2	3	4	5	6
Часть №					
-	-	-	-	-	-

Раздел 3

Сведения о местоположении измененных (уточненных) границ объекта							
1. Система координат: -							
2. Сведения о характерных точках границ объекта							
Обозначение характерных точек границ	Существующие координаты, м		Измененные (уточненные) координаты, м		Метод определения координат характерной точки	Средняя квадратическая погрешность положения характерной точки (Mt), м	Описание обозначения точки на местности (при наличии)
	X	Y	X	Y			
1	2	3	4	5	6	7	8
-	-	-	-	-	-	-	-
3.Сведения о характерных точках части (частей) границы объекта							
Часть №							
-	-	-	-	-	-	-	-

Раздел 4

План границ объекта

Масштаб 1:2000

Используемые условные знаки и обозначения:

	границы территориальной зоны
	границы муниципального образования
• 1	характерная точка границ территориальной зоны

Заместитель руководителя БУВО «Нормативно-проектный центр»

Подпись _____ А.В. Ромашов Дата « 04 » декабря 2020 г.

Место для оттиска печати (при наличии) лица, составившего описание местоположения границ объекта

Приложение № 3
к правилам землепользования и застройки
Буравцовского сельского поселения
Эртильского муниципального района
Воронежской области

СВЕДЕНИЯ О ГРАНИЦАХ ТЕРРИТОРИАЛЬНЫХ ЗОН, СОДЕРЖАЩИЕ ГРАФИЧЕСКОЕ ОПИСАНИЕ МЕСТОПОЛОЖЕНИЯ ГРАНИЦ ТЕРРИТОРИАЛЬНЫХ ЗОН, ПЕРЕЧЕНЬ КООРДИНАТ ХАРАКТЕРНЫХ ТОЧЕК ГРАНИЦ ТЕРРИТОРИАЛЬНЫХ ЗОН ПОСЁЛКА МАЛОРЕЧЕНСКИЙ 1-Й

ОПИСАНИЕ МЕСТОПОЛОЖЕНИЯ ГРАНИЦ

Зона застройки индивидуальными жилыми домами
посёлка Малореченский 1-й - Ж1/3

(наименование объекта, местоположение границ которого описано
(далее - объект)

Раздел 1

Сведения об объекте		
№ п/п	Характеристики объекта	Описание характеристик
1	2	3
1	Местоположение объекта	Воронежская область, Эртильский муниципальный район, Буравцовское сельское поселение, посёлок Малореченский 1-й
2	Площадь объекта ± величина погрешности определения площади (Р ± Дельта Р)	209585+/-8012 м²
3	Иные характеристики объекта	-

Раздел 2

Сведения о местоположении границ объекта					
1. Система координат: МСК - 36, зона 2					
2. Сведения о характерных точках границ объекта					
Обозначение характерных точек границ	Координаты, м		Метод определения координат характерной точки	Средняя квадратическая погрешность положения характерной точки (Mt), м	Описание обозначения точки на местности (при наличии)
	X	Y			
1	2	3	4	5	6
1	511467.64	2210909.39	Картометрический	5.00	-
2	511448.59	2210976.33	Картометрический	5.00	-
3	511408.73	2210948.07	Картометрический	5.00	-
4	511413.17	2210906.58	Картометрический	5.00	-
1	511467.64	2210909.39	Картометрический	5.00	-
5	510946.79	2210755.90	Картометрический	5.00	-
6	510957.16	2210909.54	Картометрический	5.00	-
7	510897.93	2210911.79	Картометрический	5.00	-
8	510752.62	2210919.33	Картометрический	5.00	-
9	510772.24	2211043.17	Картометрический	5.00	-
10	510944.78	2210996.81	Картометрический	5.00	-
11	510967.88	2211081.91	Картометрический	5.00	-
12	510961.32	2211087.29	Картометрический	5.00	-
13	510885.93	2211118.59	Картометрический	5.00	-
14	510836.68	2211139.08	Картометрический	5.00	-
15	510816.78	2211130.29	Картометрический	5.00	-
16	510770.14	2211149.89	Картометрический	5.00	-
17	510712.39	2211179.88	Картометрический	5.00	-
18	510619.81	2211207.12	Картометрический	5.00	-
19	510592.68	2211197.73	Картометрический	5.00	-
20	510563.80	2211211.14	Картометрический	5.00	-
21	510517.91	2211212.31	Картометрический	5.00	-
22	510501.79	2211108.38	Картометрический	5.00	-
23	510490.28	2211012.83	Картометрический	5.00	-
24	510361.48	2211026.46	Картометрический	5.00	-
25	510307.41	2211027.70	Картометрический	5.00	-
26	510251.51	2211027.94	Картометрический	5.00	-
27	510244.02	2211036.05	Картометрический	5.00	-
28	510180.98	2211027.61	Картометрический	5.00	-
29	510155.87	2211032.85	Картометрический	5.00	-
30	510107.74	2211061.62	Картометрический	5.00	-
31	510045.20	2211072.58	Картометрический	5.00	-
32	510047.94	2211023.02	Картометрический	5.00	-

1	2	3	4	5	6
33	510052.82	2210986.52	Картометрический	5.00	-
34	510056.16	2210936.84	Картометрический	5.00	-
35	510064.38	2210897.17	Картометрический	5.00	-
36	510064.51	2210895.39	Картометрический	5.00	-
37	510504.64	2210855.06	Картометрический	5.00	-
38	510506.24	2210914.41	Картометрический	5.00	-
39	510547.76	2210906.88	Картометрический	5.00	-
40	510675.97	2210899.84	Картометрический	5.00	-
41	510676.14	2210781.09	Картометрический	5.00	-
42	510824.42	2210757.11	Картометрический	5.00	-
5	510946.79	2210755.90	Картометрический	5.00	-

3. Сведения о характерных точках части (частей) границы объекта

Обозначение характерных точек части границы	Координаты, м		Метод определения координат характерной точки	Средняя квадратическая погрешность положения характерной точки (Mt), м	Описание обозначения точки на местности (при наличии)
	X	Y			
1	2	3	4	5	6
Часть №					
-	-	-	-	-	-

Раздел 3

Сведения о местоположении измененных (уточненных) границ объекта							
1. Система координат: -							
2. Сведения о характерных точках границ объекта							
Обозначение характерных точек границ	Существующие координаты, м		Измененные (уточненные) координаты, м		Метод определения координат характерной точки	Средняя квадратическая погрешность положения характерной точки (Mt), м	Описание обозначения точки на местности (при наличии)
	X	Y	X	Y			
1	2	3	4	5	6	7	8
-	-	-	-	-	-	-	-
3.Сведения о характерных точках части (частей) границы объекта							
Часть №							
-	-	-	-	-	-	-	-

Раздел 4

План границ объекта

Используемые условные знаки и обозначения:

границы территориальной зоны

границы муниципального образования

• 1 характерная точка границ территориальной зоны

Масштаб 1:5000

Заместитель руководителя БУВО «Нормативно-проектный центр»

Подпись _____ А.В. Ромашов Дата « 04 » декабря 2020 г.

Место для оттиска печати (при наличии) лица, составившего описание местоположения границ объекта

ОПИСАНИЕ МЕСТОПОЛОЖЕНИЯ ГРАНИЦ

Зона сельскохозяйственного использования в границах населенных пунктов посёлка Малореченский 1-й - СХ1/3

(наименование объекта, местоположение границ которого описано (далее - объект)

Раздел 1

Сведения об объекте		
№ п/п	Характеристики объекта	Описание характеристик
1	2	3
1	Местоположение объекта	Воронежская область, Эртильский муниципальный район, Буравцовское сельское поселение, посёлок Малореченский 1-й
2	Площадь объекта ± величина погрешности определения площади (Р ± Дельта Р)	99279+/-5514 м²
3	Иные характеристики объекта	-

Раздел 2

Сведения о местоположении границ объекта					
1. Система координат: МСК - 36, зона 2					
2. Сведения о характерных точках границ объекта					
Обозначение характерных точек границ	Координаты, м		Метод определения координат характерной точки	Средняя квадратическая погрешность положения характерной точки (Mt), м	Описание обозначения точки на местности (при наличии)
	X	Y			
1	2	3	4	5	6
1	511356.78	2210826.65	Картометрический	5.00	-
2	511339.75	2210895.11	Картометрический	5.00	-
3	510957.16	2210909.54	Картометрический	5.00	-
4	510946.79	2210755.90	Картометрический	5.00	-
5	510979.83	2210755.55	Картометрический	5.00	-
6	510990.45	2210824.25	Картометрический	5.00	-
7	511045.36	2210822.90	Картометрический	5.00	-
8	511047.79	2210843.25	Картометрический	5.00	-
1	511356.78	2210826.65	Картометрический	5.00	-
9	510672.19	2210634.11	Картометрический	5.00	-
10	510676.14	2210781.09	Картометрический	5.00	-
11	510675.97	2210899.84	Картометрический	5.00	-
12	510547.76	2210906.88	Картометрический	5.00	-
13	510506.24	2210914.41	Картометрический	5.00	-
14	510504.64	2210855.06	Картометрический	5.00	-
15	510504.24	2210771.17	Картометрический	5.00	-
16	510537.24	2210759.51	Картометрический	5.00	-
17	510531.09	2210644.23	Картометрический	5.00	-
9	510672.19	2210634.11	Картометрический	5.00	-
18	510490.28	2211012.83	Картометрический	5.00	-
19	510501.79	2211108.38	Картометрический	5.00	-
20	510517.91	2211212.31	Картометрический	5.00	-
21	510502.07	2211212.72	Картометрический	5.00	-
22	510499.09	2211205.54	Картометрический	5.00	-
23	510489.13	2211165.48	Картометрический	5.00	-
24	510494.13	2211152.09	Картометрический	5.00	-
25	510495.72	2211129.48	Картометрический	5.00	-
26	510469.80	2211120.92	Картометрический	5.00	-
27	510464.42	2211114.93	Картометрический	5.00	-
28	510414.62	2211098.76	Картометрический	5.00	-
29	510413.21	2211099.49	Картометрический	5.00	-
30	510386.42	2211084.19	Картометрический	5.00	-

1	2	3	4	5	6
31	510336.08	2211102.36	Картометрический	5.00	-
32	510331.98	2211133.79	Картометрический	5.00	-
33	510316.92	2211145.93	Картометрический	5.00	-
34	510280.87	2211129.60	Картометрический	5.00	-
35	510279.84	2211127.52	Картометрический	5.00	-
36	510282.46	2211083.96	Картометрический	5.00	-
37	510244.02	2211036.05	Картометрический	5.00	-
38	510251.51	2211027.94	Картометрический	5.00	-
39	510307.41	2211027.70	Картометрический	5.00	-
40	510361.48	2211026.46	Картометрический	5.00	-
18	510490.28	2211012.83	Картометрический	5.00	-
41	510107.74	2211061.62	Картометрический	5.00	-
42	510074.55	2211156.08	Картометрический	5.00	-
43	510035.32	2211251.07	Картометрический	5.00	-
44	510045.20	2211072.58	Картометрический	5.00	-
41	510107.74	2211061.62	Картометрический	5.00	-

3. Сведения о характерных точках части (частей) границы объекта

Обозначение характерных точек части границы	Координаты, м		Метод определения координат характерной точки	Средняя квадратическая погрешность положения характерной точки (Mt), м	Описание обозначения точки на местности (при наличии)
	X	Y			
1	2	3	4	5	6
Часть №					
-	-	-	-	-	-

Раздел 3

Сведения о местоположении измененных (уточненных) границ объекта							
1. Система координат: -							
2. Сведения о характерных точках границ объекта							
Обозначение характерных точек границ	Существующие координаты, м		Измененные (уточненные) координаты, м		Метод определения координат характерной точки	Средняя квадратическая погрешность положения характерной точки (Mt), м	Описание обозначения точки на местности (при наличии)
	X	Y	X	Y			
1	2	3	4	5	6	7	8
-	-	-	-	-	-	-	-
3.Сведения о характерных точках части (частей) границы объекта							
Часть №							
-	-	-	-	-	-	-	-

Раздел 4

План границ объекта

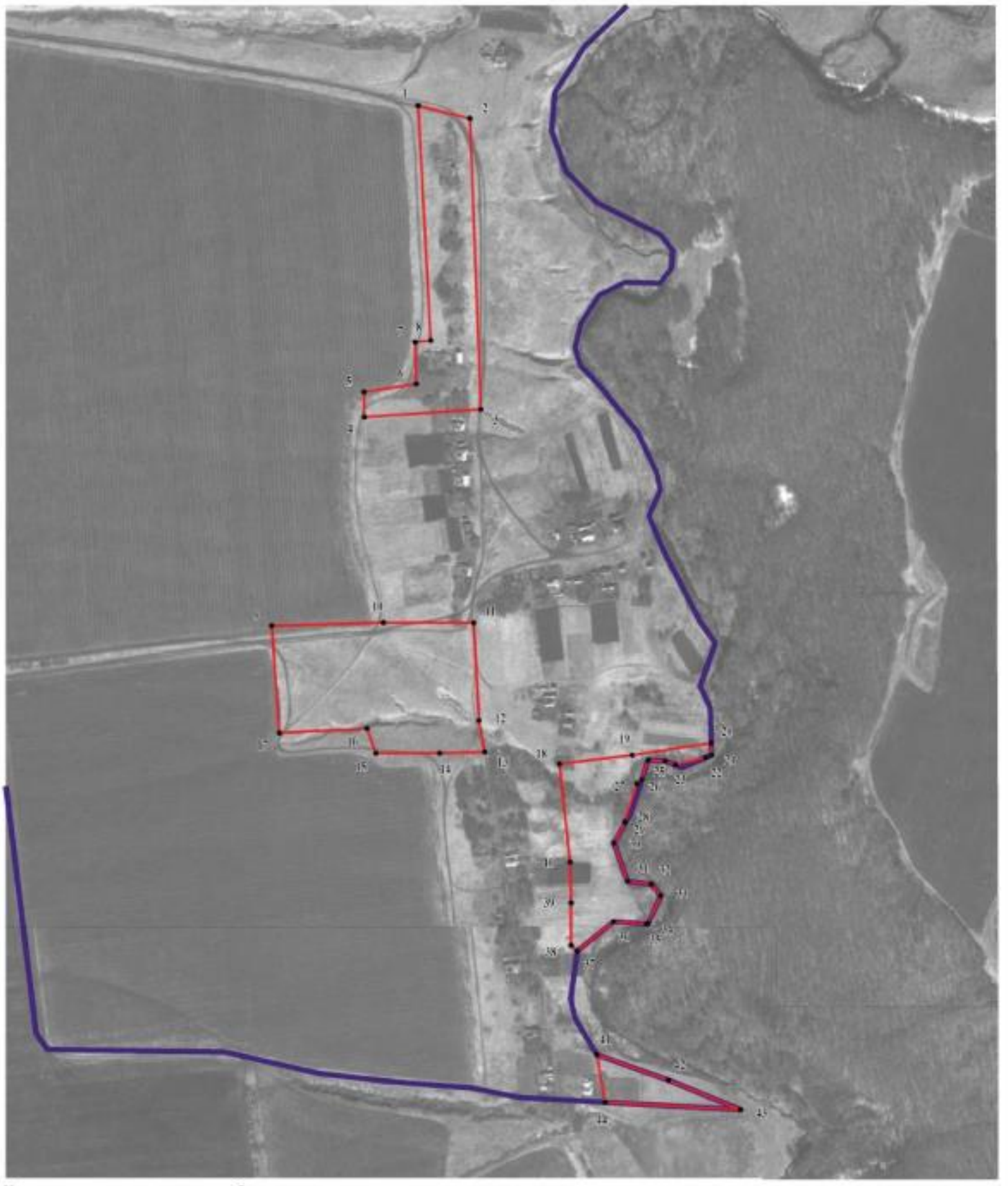

Используемые условные знаки и обозначения:

Масштаб 1:5000

границы территориальной зоны

границы муниципального образования

• 1 характерная точка границ территориальной зоны

Заместитель руководителя БУВО «Нормативно-проектный центр»

Подпись А.В. Романов Дата « 04 » декабря 2020 г.

Место для оттиска печати (при наличии) лица, составившего описание местоположения границ объекта

Приложение № 4
к правилам землепользования и застройки
Буравцовского сельского поселения
Эртильского муниципального района
Воронежской области

СВЕДЕНИЯ О ГРАНИЦАХ ТЕРРИТОРИАЛЬНЫХ ЗОН, СОДЕРЖАЩИЕ ГРАФИЧЕСКОЕ ОПИСАНИЕ МЕСТОПОЛОЖЕНИЯ ГРАНИЦ ТЕРРИТОРИАЛЬНЫХ ЗОН, ПЕРЕЧЕНЬ КООРДИНАТ ХАРАКТЕРНЫХ ТОЧЕК ГРАНИЦ ТЕРРИТОРИАЛЬНЫХ ЗОН ПОСЁЛКА МАЛОРЕЧЕНСКИЙ 2-Й

ОПИСАНИЕ МЕСТОПОЛОЖЕНИЯ ГРАНИЦ

Зона застройки индивидуальными жилыми домами
посёлка Малореченский 2-й - Ж1/4

(наименование объекта, местоположение границ которого описано
(далее - объект)

Раздел 1

Сведения об объекте		
№ п/п	Характеристики объекта	Описание характеристик
1	2	3
1	Местоположение объекта	Воронежская область, Эртильский муниципальный район, Буравцовское сельское поселение, посёлок Малореченский 2-й
2	Площадь объекта ± величина погрешности определения площади (Р ± Дельта Р)	405095+/-11138 м²
3	Иные характеристики объекта	-

Раздел 2

Сведения о местоположении границ объекта					
1. Система координат: МСК - 36, зона 2					
2. Сведения о характерных точках границ объекта					
Обозначение характерных точек границ	Координаты, м		Метод определения координат характерной точки	Средняя квадратическая погрешность положения характерной точки (Mt), м	Описание обозначения точки на местности (при наличии)
	X	Y			
1	2	3	4	5	6
1	514953.50	2213061.19	Картометрический	5.00	-
2	514949.74	2213064.37	Картометрический	5.00	-
3	514946.79	2213066.71	Картометрический	5.00	-
4	514860.84	2213139.30	Картометрический	5.00	-
5	514817.30	2213137.78	Картометрический	5.00	-
6	514766.71	2213075.89	Картометрический	5.00	-
7	514766.64	2213070.49	Картометрический	5.00	-
8	514752.67	2213050.15	Картометрический	5.00	-
9	514741.07	2213044.55	Картометрический	5.00	-
10	514635.56	2212915.53	Картометрический	5.00	-
11	514625.59	2212906.36	Картометрический	5.00	-
12	514720.19	2212807.98	Картометрический	5.00	-
13	514733.92	2212807.34	Картометрический	5.00	-
14	514803.43	2212748.45	Картометрический	5.00	-
15	514840.00	2212845.36	Картометрический	5.00	-
16	514875.12	2212903.37	Картометрический	5.00	-
17	514910.87	2212967.18	Картометрический	5.00	-
18	514924.97	2212989.34	Картометрический	5.00	-
19	514951.61	2213056.43	Картометрический	5.00	-
1	514953.50	2213061.19	Картометрический	5.00	-
20	514391.08	2212929.26	Картометрический	5.00	-
21	514266.41	2213110.15	Картометрический	5.00	-
22	514204.69	2213190.03	Картометрический	5.00	-
23	514128.59	2213313.46	Картометрический	5.00	-
24	514072.18	2213397.90	Картометрический	5.00	-
25	513753.38	2213387.30	Картометрический	5.00	-
26	513773.90	2213266.89	Картометрический	5.00	-
27	513781.28	2213223.54	Картометрический	5.00	-
28	513705.29	2213196.47	Картометрический	5.00	-
29	513683.71	2213185.11	Картометрический	5.00	-
30	513668.19	2213167.32	Картометрический	5.00	-
31	513664.40	2213148.01	Картометрический	5.00	-
32	513678.03	2213089.70	Картометрический	5.00	-

1	2	3	4	5	6
33	513758.30	2212914.40	Картометрический	5.00	-
34	513777.23	2212884.49	Картометрический	5.00	-
35	513869.62	2212765.98	Картометрический	5.00	-
36	514091.49	2212581.97	Картометрический	5.00	-
37	514188.79	2212613.02	Картометрический	5.00	-
38	514217.57	2212689.50	Картометрический	5.00	-
39	514311.09	2212769.77	Картометрический	5.00	-
40	514320.01	2212827.66	Картометрический	5.00	-
41	514359.62	2212891.04	Картометрический	5.00	-
20	514391.08	2212929.26	Картометрический	5.00	-
42	514214.91	2212703.19	Картометрический	5.00	-
43	514215.58	2212709.32	Картометрический	5.00	-
44	514213.71	2212718.11	Картометрический	5.00	-
45	514206.84	2212732.97	Картометрический	5.00	-
46	514198.42	2212743.40	Картометрический	5.00	-
47	514162.45	2212778.11	Картометрический	5.00	-
48	514142.15	2212801.00	Картометрический	5.00	-
49	514106.92	2212861.80	Картометрический	5.00	-
50	514101.45	2212874.15	Картометрический	5.00	-
51	514056.78	2212940.65	Картометрический	5.00	-
52	514021.03	2213002.16	Картометрический	5.00	-
53	514012.56	2213011.29	Картометрический	5.00	-
54	513995.34	2213021.83	Картометрический	5.00	-
55	513984.60	2213032.03	Картометрический	5.00	-
56	513937.43	2213103.11	Картометрический	5.00	-
57	513922.83	2213129.86	Картометрический	5.00	-
58	513933.85	2213054.36	Картометрический	5.00	-
59	513934.69	2213038.50	Картометрический	5.00	-
60	513937.39	2213026.83	Картометрический	5.00	-
61	513973.56	2212986.33	Картометрический	5.00	-
62	513983.90	2212971.95	Картометрический	5.00	-
63	514023.60	2212877.60	Картометрический	5.00	-
64	514036.57	2212845.72	Картометрический	5.00	-
65	514042.66	2212837.06	Картометрический	5.00	-
66	514073.55	2212810.51	Картометрический	5.00	-
67	514135.48	2212742.56	Картометрический	5.00	-
68	514155.34	2212715.57	Картометрический	5.00	-
69	514165.48	2212703.86	Картометрический	5.00	-
70	514175.16	2212697.49	Картометрический	5.00	-
71	514187.03	2212692.93	Картометрический	5.00	-
72	514196.42	2212691.36	Картометрический	5.00	-
73	514205.55	2212693.61	Картометрический	5.00	-
74	514210.78	2212697.20	Картометрический	5.00	-
42	514214.91	2212703.19	Картометрический	5.00	-

3. Сведения о характерных точках части (частей) границы объекта					
Обозначение характерных точек части границы	Координаты, м		Метод определения координат характерной точки	Средняя квадратическая погрешность положения характерной точки (Mt), м	Описание обозначения точки на местности (при наличии)
	X	Y			
1	2	3	4	5	6
Часть №					
-	-	-	-	-	-

Раздел 3

Сведения о местоположении измененных (уточненных) границ объекта							
1. Система координат: -							
2. Сведения о характерных точках границ объекта							
Обозначение характерных точек границ	Существующие координаты, м		Измененные (уточненные) координаты, м		Метод определения координат характерной точки	Средняя квадратическая погрешность положения характерной точки (Mt), м	Описание обозначения точки на местности (при наличии)
	X	Y	X	Y			
1	2	3	4	5	6	7	8
-	-	-	-	-	-	-	-
3.Сведения о характерных точках части (частей) границы объекта							
Часть №							
-	-	-	-	-	-	-	-

Раздел 4

План границ объекта

Масштаб 1:5000

Используемые условные знаки и обозначения:

границы территориальной зоны

• 1 характерная точка границ территориальной зоны

Заместитель руководителя БУВО «Нормативно-проектный центр»

Подпись А.В. Ромашов Дата « 04 » декабря 2020 г.

Место для оттиска печати (при наличии) лица, составившего описание местоположения границ объекта

ОПИСАНИЕ МЕСТОПОЛОЖЕНИЯ ГРАНИЦ

Зона улиц, дорог, инженерной и транспортной инфраструктуры
посёлка Малореченский 2-й - ИТ1/4

(наименование объекта, местоположение границ которого описано
(далее - объект)

Раздел 1

Сведения об объекте		
№ п/п	Характеристики объекта	Описание характеристик
1	2	3
1	Местоположение объекта	Воронежская область, Эртильский муниципальный район, Буравцовское сельское поселение, посёлок Малореченский 2-й
2	Площадь объекта ± величина погрешности определения площади (Р ± Дельта Р)	349+/-327 м²
3	Иные характеристики объекта	-

Раздел 2

Сведения о местоположении границ объекта					
1. Система координат: МСК - 36, зона 2					
2. Сведения о характерных точках границ объекта					
Обозначение характерных точек границ	Координаты, м		Метод определения координат характерной точки	Средняя квадратическая погрешность положения характерной точки (Mt), м	Описание обозначения точки на местности (при наличии)
	X	Y			
1	2	3	4	5	6
1	514349.94	2212768.69	Картометрический	5.00	-
2	514348.03	2212775.32	Картометрический	5.00	-
3	514347.17	2212787.50	Картометрический	5.00	-
4	514336.25	2212791.98	Картометрический	5.00	-
5	514329.93	2212790.49	Картометрический	5.00	-
6	514328.40	2212788.67	Картометрический	5.00	-
7	514335.23	2212769.10	Картометрический	5.00	-
1	514349.94	2212768.69	Картометрический	5.00	-
3. Сведения о характерных точках части (частей) границы объекта					
Обозначение характерных точек части границы	Координаты, м		Метод определения координат характерной точки	Средняя квадратическая погрешность положения характерной точки (Mt), м	Описание обозначения точки на местности (при наличии)
	X	Y			
1	2	3	4	5	6
Часть №					
-	-	-	-	-	-

Раздел 3

Сведения о местоположении измененных (уточненных) границ объекта							
1. Система координат: -							
2. Сведения о характерных точках границ объекта							
Обозначение характерных точек границ	Существующие координаты, м		Измененные (уточненные) координаты, м		Метод определения координат характерной точки	Средняя квадратическая погрешность положения характерной точки (Mt), м	Описание обозначения точки на местности (при наличии)
	X	Y	X	Y			
1	2	3	4	5	6	7	8
-	-	-	-	-	-	-	-
3.Сведения о характерных точках части (частей) границы объекта							
Часть №							
-	-	-	-	-	-	-	-

Раздел 4

План границ объекта

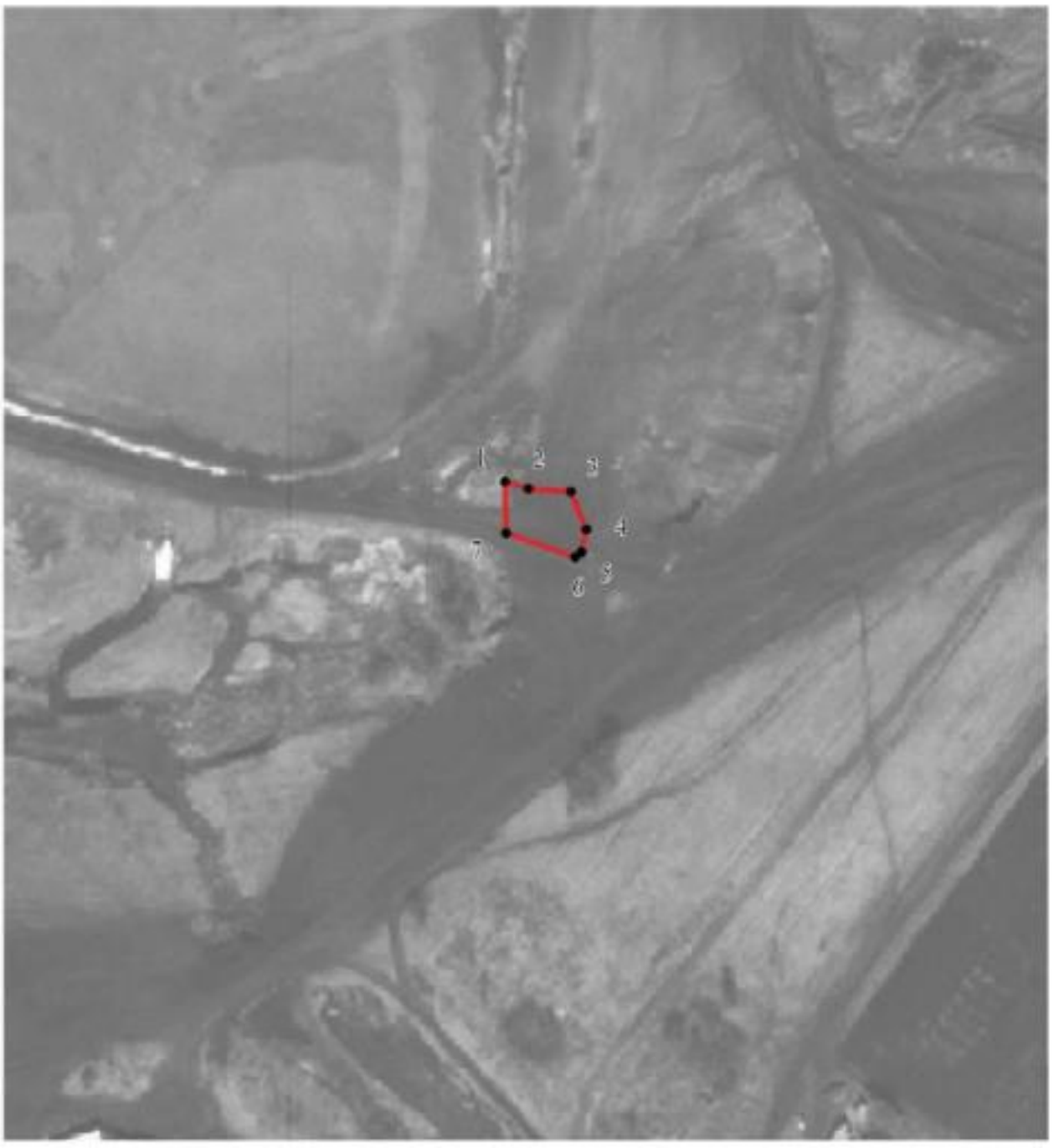

Масштаб 1:2000

Используемые условные знаки и обозначения:

	границы территориальной зоны
• 1	характерная точка границ территориальной зоны

Заместитель руководителя БУВО «Нормативно-проектный центр»

Подпись _____ А.В. Ромашов Дата « 04 » декабря 2020 г.

Место для оттиска печати (при наличии) лица, составившего описание местоположения границ объекта

ОПИСАНИЕ МЕСТОПОЛОЖЕНИЯ ГРАНИЦ

Зона сельскохозяйственного использования в границах населенных пунктов посёлка Малореченский 2-й - СХ1/4

(наименование объекта, местоположение границ которого описано (далее - объект)

Раздел 1

Сведения об объекте		
№ п/п	Характеристики объекта	Описание характеристик
1	2	3
1	Местоположение объекта	Воронежская область, Эртильский муниципальный район, Буравцовское сельское поселение, посёлок Малореченский 2-й
2	Площадь объекта ± величина погрешности определения площади (Р ± Дельта Р)	78299+/-4897 м²
3	Иные характеристики объекта	-

Раздел 2

Сведения о местоположении границ объекта					
1. Система координат: МСК - 36, зона 2					
2. Сведения о характерных точках границ объекта					
Обозначение характерных точек границ	Координаты, м		Метод определения координат характерной точки	Средняя квадратическая погрешность положения характерной точки (Mt), м	Описание обозначения точки на местности (при наличии)
	X	Y			
1	2	3	4	5	6
1	514762.43	2212586.57	Картометрический	5.00	-
2	514769.68	2212622.52	Картометрический	5.00	-
3	514783.61	2212654.88	Картометрический	5.00	-
4	514784.37	2212686.29	Картометрический	5.00	-
5	514789.16	2212726.66	Картометрический	5.00	-
6	514803.43	2212748.45	Картометрический	5.00	-
7	514733.92	2212807.34	Картометрический	5.00	-
8	514720.19	2212807.98	Картометрический	5.00	-
9	514625.59	2212906.36	Картометрический	5.00	-
10	514546.21	2212833.37	Картометрический	5.00	-
11	514436.03	2212864.04	Картометрический	5.00	-
12	514391.08	2212929.26	Картометрический	5.00	-
13	514359.62	2212891.04	Картометрический	5.00	-
14	514320.01	2212827.66	Картометрический	5.00	-
15	514311.09	2212769.77	Картометрический	5.00	-
16	514335.23	2212769.10	Картометрический	5.00	-
17	514328.40	2212788.67	Картометрический	5.00	-
18	514329.93	2212790.49	Картометрический	5.00	-
19	514336.25	2212791.98	Картометрический	5.00	-
20	514347.17	2212787.50	Картометрический	5.00	-
21	514348.03	2212775.32	Картометрический	5.00	-
22	514349.95	2212768.69	Картометрический	5.00	-
23	514354.50	2212768.56	Картометрический	5.00	-
24	514369.49	2212768.43	Картометрический	5.00	-
25	514380.18	2212777.95	Картометрический	5.00	-
26	514396.55	2212782.90	Картометрический	5.00	-
27	514511.09	2212783.65	Картометрический	5.00	-
28	514577.61	2212748.07	Картометрический	5.00	-
29	514607.37	2212723.64	Картометрический	5.00	-
30	514660.07	2212691.46	Картометрический	5.00	-
1	514762.43	2212586.57	Картометрический	5.00	-
31	514687.93	2212754.31	Картометрический	5.00	-
32	514628.40	2212825.49	Картометрический	5.00	-

1	2	3	4	5	6
33	514585.62	2212790.29	Картометрический	5.00	-
34	514650.70	2212720.27	Картометрический	5.00	-
31	514687.93	2212754.31	Картометрический	5.00	-
35	514214.91	2212703.19	Картометрический	5.00	-
36	514215.58	2212709.32	Картометрический	5.00	-
37	514213.71	2212718.11	Картометрический	5.00	-
38	514206.84	2212732.97	Картометрический	5.00	-
39	514198.42	2212743.40	Картометрический	5.00	-
40	514162.45	2212778.11	Картометрический	5.00	-
41	514142.15	2212801.00	Картометрический	5.00	-
42	514106.92	2212861.80	Картометрический	5.00	-
43	514101.45	2212874.15	Картометрический	5.00	-
44	514056.78	2212940.65	Картометрический	5.00	-
45	514021.03	2213002.16	Картометрический	5.00	-
46	514012.56	2213011.29	Картометрический	5.00	-
47	513995.34	2213021.83	Картометрический	5.00	-
48	513984.60	2213032.03	Картометрический	5.00	-
49	513937.43	2213103.11	Картометрический	5.00	-
50	513922.83	2213129.86	Картометрический	5.00	-
51	513933.85	2213054.36	Картометрический	5.00	-
52	513934.69	2213038.50	Картометрический	5.00	-
53	513937.39	2213026.83	Картометрический	5.00	-
54	513973.56	2212986.33	Картометрический	5.00	-
55	513983.90	2212971.95	Картометрический	5.00	-
56	514023.60	2212877.60	Картометрический	5.00	-
57	514036.57	2212845.72	Картометрический	5.00	-
58	514042.66	2212837.06	Картометрический	5.00	-
59	514073.55	2212810.51	Картометрический	5.00	-
60	514135.48	2212742.56	Картометрический	5.00	-
61	514155.34	2212715.57	Картометрический	5.00	-
62	514165.48	2212703.86	Картометрический	5.00	-
63	514175.16	2212697.49	Картометрический	5.00	-
64	514187.03	2212692.93	Картометрический	5.00	-
65	514196.42	2212691.36	Картометрический	5.00	-
66	514205.55	2212693.61	Картометрический	5.00	-
67	514210.78	2212697.20	Картометрический	5.00	-
35	514214.91	2212703.19	Картометрический	5.00	-

3. Сведения о характерных точках части (частей) границы объекта

Обозначение характерных точек части границы	Координаты, м		Метод определения координат характерной точки	Средняя квадратическая погрешность положения характерной точки (Mt), м	Описание обозначения точки на местности (при наличии)
	X	Y			
1	2	3	4	5	6
Часть №					
-	-	-	-	-	-

Раздел 3

Сведения о местоположении измененных (уточненных) границ объекта							
1. Система координат: -							
2. Сведения о характерных точках границ объекта							
Обозначение характерных точек границ	Существующие координаты, м		Измененные (уточненные) координаты, м		Метод определения координат характерной точки	Средняя квадратическая погрешность положения характерной точки (Mt), м	Описание обозначения точки на местности (при наличии)
	X	Y	X	Y			
1	2	3	4	5	6	7	8
-	-	-	-	-	-	-	-
3.Сведения о характерных точках части (частей) границы объекта							
Часть №							
-	-	-	-	-	-	-	-

Раздел 4

План границ объекта



Масштаб 1:5000

Используемые условные знаки и обозначения:

границы территориальной зоны

• 1 характерная точка границ территориальной зоны

Заместитель руководителя БУВО «Нормативно-проектный центр»

Подпись _____ А.В. Ромашов Дата « 04 » декабря 2020 г.

Место для оттиска печати (при наличии) лица, составившего описание местоположения границ объекта

ОПИСАНИЕ МЕСТОПОЛОЖЕНИЯ ГРАНИЦ

Зона сельскохозяйственного производства посёлка Малореченский 2-й - СХ2/4

(наименование объекта, местоположение границ которого описано
(далее - объект)

Раздел 1

Сведения об объекте		
№ п/п	Характеристики объекта	Описание характеристик
1	2	3
1	Местоположение объекта	Воронежская область, Эртильский муниципальный район, Буравцовское сельское поселение, посёлок Малореченский 2-й
2	Площадь объекта ± величина погрешности определения площади (Р ± Дельта Р)	4981+/-1235 м²
3	Иные характеристики объекта	-

Раздел 2

Сведения о местоположении границ объекта					
1. Система координат: МСК - 36, зона 2					
2. Сведения о характерных точках границ объекта					
Обозначение характерных точек границ	Координаты, м		Метод определения координат характерной точки	Средняя квадратическая погрешность положения характерной точки (Mt), м	Описание обозначения точки на местности (при наличии)
	X	Y			
1	2	3	4	5	6
1	514687.93	2212754.31	Картометрический	5.00	-
2	514628.40	2212825.49	Картометрический	5.00	-
3	514585.62	2212790.29	Картометрический	5.00	-
4	514650.70	2212720.27	Картометрический	5.00	-
1	514687.93	2212754.31	Картометрический	5.00	-
3. Сведения о характерных точках части (частей) границы объекта					
Обозначение характерных точек части границы	Координаты, м		Метод определения координат характерной точки	Средняя квадратическая погрешность положения характерной точки (Mt), м	Описание обозначения точки на местности (при наличии)
	X	Y			
1	2	3	4	5	6
Часть №					
-	-	-	-	-	-

Раздел 3

Сведения о местоположении измененных (уточненных) границ объекта							
1. Система координат: -							
2. Сведения о характерных точках границ объекта							
Обозначение характерных точек границ	Существующие координаты, м		Измененные (уточненные) координаты, м		Метод определения координат характерной точки	Средняя квадратическая погрешность положения характерной точки (Mt), м	Описание обозначения точки на местности (при наличии)
	X	Y	X	Y			
1	2	3	4	5	6	7	8
-	-	-	-	-	-	-	-
3.Сведения о характерных точках части (частей) границы объекта							
Часть №							
-	-	-	-	-	-	-	-

Раздел 4

План границ объекта

Масштаб 1:5000

Используемые условные знаки и обозначения:

границы территориальной зоны

• 1 характерная точка границ территориальной зоны

Заместитель руководителя БУВО «Нормативно-проектный центр»

Подпись _____ А.В. Ромашов Дата « 04 » декабря 2020 г.

Место для оттиска печати (при наличии) лица, составившего описание местоположения границ объекта

Приложение № 5
к правилам землепользования и застройки
Буравцовского сельского поселения
Эртильского муниципального района
Воронежской области

СВЕДЕНИЯ О ГРАНИЦАХ ТЕРРИТОРИАЛЬНЫХ ЗОН, СОДЕРЖАЩИЕ ГРАФИЧЕСКОЕ ОПИСАНИЕ МЕСТОПОЛОЖЕНИЯ ГРАНИЦ ТЕРРИТОРИАЛЬНЫХ ЗОН, ПЕРЕЧЕНЬ КООРДИНАТ ХАРАКТЕРНЫХ ТОЧЕК ГРАНИЦ ТЕРРИТОРИАЛЬНЫХ ЗОН ПОСЁЛКА САДОВСКИЙ

ОПИСАНИЕ МЕСТОПОЛОЖЕНИЯ ГРАНИЦ

Зона застройки индивидуальными жилыми домами посёлка Садовский - Ж1/5

(наименование объекта, местоположение границ которого описано
(далее - объект)

Раздел 1

Сведения об объекте		
№ п/п	Характеристики объекта	Описание характеристик
1	2	3
1	Местоположение объекта	Воронежская область, Эртильский муниципальный район, Буравцовское сельское поселение, посёлок Садовский
2	Площадь объекта ± величина погрешности определения площади (Р ± Дельта Р)	60796+/-4315 м²
3	Иные характеристики объекта	-

Раздел 2

Сведения о местоположении границ объекта					
1. Система координат: МСК - 36, зона 2					
2. Сведения о характерных точках границ объекта					
Обозначение характерных точек границ	Координаты, м		Метод определения координат характерной точки	Средняя квадратическая погрешность положения характерной точки (Mt), м	Описание обозначения точки на местности (при наличии)
	X	Y			
1	2	3	4	5	6
1	514697.01	2212325.25	Картометрический	5.00	-
2	514701.60	2212414.55	Картометрический	5.00	-
3	514632.53	2212494.74	Картометрический	5.00	-
4	514471.57	2212483.04	Картометрический	5.00	-
5	514331.10	2212457.87	Картометрический	5.00	-
6	514351.58	2212288.71	Картометрический	5.00	-
1	514697.01	2212325.25	Картометрический	5.00	-
3. Сведения о характерных точках части (частей) границы объекта					
Обозначение характерных точек части границы	Координаты, м		Метод определения координат характерной точки	Средняя квадратическая погрешность положения характерной точки (Mt), м	Описание обозначения точки на местности (при наличии)
	X	Y			
1	2	3	4	5	6
Часть №					
-	-	-	-	-	-

Раздел 3

Сведения о местоположении измененных (уточненных) границ объекта							
1. Система координат: -							
2. Сведения о характерных точках границ объекта							
Обозначение характерных точек границ	Существующие координаты, м		Измененные (уточненные) координаты, м		Метод определения координат характерной точки	Средняя квадратическая погрешность положения характерной точки (Mt), м	Описание обозначения точки на местности (при наличии)
	X	Y	X	Y			
1	2	3	4	5	6	7	8
-	-	-	-	-	-	-	-
3.Сведения о характерных точках части (частей) границы объекта							
Часть №							
-	-	-	-	-	-	-	-

Раздел 4

План границ объекта

Масштаб 1:5000

Используемые условные знаки и обозначения:

границы территориальной зоны

• 1 характерная точка границ территориальной зоны

Заместитель руководителя БУВО «Нормативно-проектный центр»

Подпись _____ А.В. Ромашов Дата « 04 » декабря 2020 г.

Место для оттиска печати (при наличии) лица, составившего описание местоположения границ объекта

Приложение № 6
к правилам землепользования и застройки
Буравцовского сельского поселения
Эртильского муниципального района
Воронежской области

СВЕДЕНИЯ О ГРАНИЦАХ ТЕРРИТОРИАЛЬНЫХ ЗОН, СОДЕРЖАЩИЕ ГРАФИЧЕСКОЕ ОПИСАНИЕ МЕСТОПОЛОЖЕНИЯ ГРАНИЦ ТЕРРИТОРИАЛЬНЫХ ЗОН, ПЕРЕЧЕНЬ КООРДИНАТ ХАРАКТЕРНЫХ ТОЧЕК ГРАНИЦ ТЕРРИТОРИАЛЬНЫХ ЗОН ПОСЁЛКА СЕМЁНОВСКИЙ

ОПИСАНИЕ МЕСТОПОЛОЖЕНИЯ ГРАНИЦ

Зона застройки индивидуальными жилыми домами посёлка Семёновский - Ж1/6

(наименование объекта, местоположение границ которого описано
(далее - объект)

Раздел 1

Сведения об объекте		
№ п/п	Характеристики объекта	Описание характеристик
1	2	3
1	Местоположение объекта	Воронежская область, Эртильский муниципальный район, Буравцовское сельское поселение, посёлок Семёновский
2	Площадь объекта ± величина погрешности определения площади (Р ± Дельта Р)	354223+/-10415 м²
3	Иные характеристики объекта	-

Раздел 2

Сведения о местоположении границ объекта					
1. Система координат: МСК - 36, зона 2					
2. Сведения о характерных точках границ объекта					
Обозначение характерных точек границ	Координаты, м		Метод определения координат характерной точки	Средняя квадратическая погрешность положения характерной точки (Mt), м	Описание обозначения точки на местности (при наличии)
	X	Y			
1	2	3	4	5	6
1	512993.34	2209350.93	Аналитический	0.50	-
2	513041.17	2209539.15	Аналитический	0.50	-
3	513013.68	2209787.24	Аналитический	0.50	-
4	512902.20	2209786.54	Аналитический	0.50	-
5	512896.31	2209942.41	Аналитический	0.50	-
6	512778.87	2209967.39	Картометрический	5.00	-
7	512712.19	2209941.24	Картометрический	5.00	-
8	512727.44	2209863.93	Картометрический	5.00	-
9	512750.82	2209817.34	Картометрический	5.00	-
10	512790.82	2209736.73	Картометрический	5.00	-
11	512812.25	2209655.98	Картометрический	5.00	-
12	512844.39	2209629.51	Картометрический	5.00	-
13	512858.79	2209499.69	Картометрический	5.00	-
14	512818.02	2209491.94	Картометрический	5.00	-
15	512744.65	2209661.37	Картометрический	5.00	-
16	512704.60	2209655.11	Картометрический	5.00	-
17	512611.33	2209620.96	Картометрический	5.00	-
18	512495.17	2209569.54	Картометрический	5.00	-
19	512471.83	2209610.19	Картометрический	5.00	-
20	512483.38	2209651.12	Картометрический	5.00	-
21	512538.26	2209731.11	Картометрический	5.00	-
22	512576.59	2209786.99	Картометрический	5.00	-
23	512546.07	2209940.06	Картометрический	5.00	-
24	512402.44	2209899.44	Картометрический	5.00	-
25	512393.36	2209859.56	Картометрический	5.00	-
26	512428.46	2209740.52	Картометрический	5.00	-
27	512326.36	2209728.54	Картометрический	5.00	-
28	512237.51	2209714.87	Картометрический	5.00	-
29	512201.82	2209707.60	Картометрический	5.00	-
30	512215.11	2209544.91	Картометрический	5.00	-
31	512089.93	2209539.30	Картометрический	5.00	-
32	512122.48	2209379.65	Картометрический	5.00	-
33	512263.40	2209361.89	Аналитический	0.50	-
34	512386.48	2209351.68	Аналитический	0.50	-

1	2	3	4	5	6
35	512432.66	2209347.53	Аналитический	0.50	-
36	512441.54	2209352.91	Аналитический	0.50	-
37	512454.65	2209352.90	Аналитический	0.50	-
38	512464.05	2209348.06	Аналитический	0.50	-
39	512502.98	2209348.85	Аналитический	0.50	-
40	512780.63	2209347.79	Аналитический	0.50	-
41	512963.53	2209346.88	Аналитический	0.50	-
42	512974.45	2209346.79	Аналитический	0.50	-
43	512978.79	2209351.12	Аналитический	0.50	-
1	512993.34	2209350.93	Аналитический	0.50	-

3. Сведения о характерных точках части (частей) границы объекта

Обозначение характерных точек части границы	Координаты, м		Метод определения координат характерной точки	Средняя квадратическая погрешность положения характерной точки (Mt), м	Описание обозначения точки на местности (при наличии)
	X	Y			
1	2	3	4	5	6
Часть №					
-	-	-	-	-	-

Раздел 3

Сведения о местоположении измененных (уточненных) границ объекта							
1. Система координат: -							
2. Сведения о характерных точках границ объекта							
Обозначение характерных точек границ	Существующие координаты, м		Измененные (уточненные) координаты, м		Метод определения координат характерной точки	Средняя квадратическая погрешность положения характерной точки (Mt), м	Описание обозначения точки на местности (при наличии)
	X	Y	X	Y			
1	2	3	4	5	6	7	8
-	-	-	-	-	-	-	-
3.Сведения о характерных точках части (частей) границы объекта							
Часть №							
-	-	-	-	-	-	-	-

Раздел 4

План границ объекта

Масштаб 1:5000

Используемые условные знаки и обозначения:

границы территориальной зоны

• 1 характерная точка границ территориальной зоны

Заместитель руководителя БУВО «Нормативно-проектный центр»

Подпись _____ А.В. Романов Дата « 04 » декабря 2020 г.

Место для оттиска печати (при наличии) лица, составившего описание местоположения границ объекта

ОПИСАНИЕ МЕСТОПОЛОЖЕНИЯ ГРАНИЦ

Зона сельскохозяйственного использования в границах населенных пунктов - СХ1/6

(наименование объекта, местоположение границ которого описано
(далее - объект)

Раздел 1

Сведения об объекте		
№ п/п	Характеристики объекта	Описание характеристик
1	2	3
1	Местоположение объекта	Воронежская область, Эртильский муниципальный район, Буравцовское сельское поселение, посёлок Семёновский
2	Площадь объекта ± величина погрешности определения площади (Р ± Дельта Р)	132309+/-6366 м²
3	Иные характеристики объекта	-

Раздел 2

Сведения о местоположении границ объекта					
1. Система координат: МСК - 36, зона 2					
2. Сведения о характерных точках границ объекта					
Обозначение характерных точек границ	Координаты, м		Метод определения координат характерной точки	Средняя квадратическая погрешность положения характерной точки (Mt), м	Описание обозначения точки на местности (при наличии)
	X	Y			
1	2	3	4	5	6
1	512858.79	2209499.69	Картометрический	5.00	-
2	512844.39	2209629.51	Картометрический	5.00	-
3	512812.25	2209655.98	Картометрический	5.00	-
4	512790.82	2209736.73	Картометрический	5.00	-
5	512750.82	2209817.34	Картометрический	5.00	-
6	512727.44	2209863.93	Картометрический	5.00	-
7	512712.19	2209941.24	Картометрический	5.00	-
8	512674.34	2209910.49	Картометрический	5.00	-
9	512639.75	2209902.65	Картометрический	5.00	-
10	512604.45	2209871.07	Картометрический	5.00	-
11	512561.83	2209944.52	Картометрический	5.00	-
12	512546.07	2209940.06	Картометрический	5.00	-
13	512576.59	2209786.99	Картометрический	5.00	-
14	512538.26	2209731.11	Картометрический	5.00	-
15	512483.38	2209651.12	Картометрический	5.00	-
16	512471.83	2209610.19	Картометрический	5.00	-
17	512495.17	2209569.54	Картометрический	5.00	-
18	512611.33	2209620.96	Картометрический	5.00	-
19	512704.60	2209655.11	Картометрический	5.00	-
20	512744.65	2209661.37	Картометрический	5.00	-
21	512818.02	2209491.94	Картометрический	5.00	-
1	512858.79	2209499.69	Картометрический	5.00	-
22	512428.46	2209740.52	Картометрический	5.00	-
23	512393.36	2209859.56	Картометрический	5.00	-
24	512193.44	2209809.99	Картометрический	5.00	-
25	512201.82	2209707.60	Картометрический	5.00	-
26	512237.51	2209714.87	Картометрический	5.00	-
27	512326.36	2209728.54	Картометрический	5.00	-
22	512428.46	2209740.52	Картометрический	5.00	-
28	512122.48	2209379.65	Картометрический	5.00	-
29	512089.93	2209539.30	Картометрический	5.00	-
30	512060.58	2209538.00	Картометрический	5.00	-

1	2	3	4	5	6
31	511904.25	2209553.96	Картометрический	5.00	-
32	511887.75	2209448.97	Картометрический	5.00	-
33	511883.87	2209449.42	Картометрический	5.00	-
34	511880.02	2209429.74	Картометрический	5.00	-
35	511884.64	2209429.18	Картометрический	5.00	-
36	511881.49	2209409.04	Картометрический	5.00	-
37	512042.99	2209389.63	Картометрический	5.00	-
28	512122.48	2209379.65	Картометрический	5.00	-

3. Сведения о характерных точках части (частей) границы объекта

Обозначение характерных точек части границы	Координаты, м		Метод определения координат характерной точки	Средняя квадратическая погрешность положения характерной точки (Mt), м	Описание обозначения точки на местности (при наличии)
	X	Y			
1	2	3	4	5	6
Часть №					
-	-	-	-	-	-

Раздел 3

Сведения о местоположении измененных (уточненных) границ объекта							
1. Система координат: -							
2. Сведения о характерных точках границ объекта							
Обозначение характерных точек границ	Существующие координаты, м		Измененные (уточненные) координаты, м		Метод определения координат характерной точки	Средняя квадратическая погрешность положения характерной точки (Mt), м	Описание обозначения точки на местности (при наличии)
	X	Y	X	Y			
1	2	3	4	5	6	7	8
-	-	-	-	-	-	-	-
3.Сведения о характерных точках части (частей) границы объекта							
Часть №							
-	-	-	-	-	-	-	-

Раздел 4

План границ объекта

Масштаб 1:5000

Используемые условные знаки и обозначения:

границы территориальной зоны

• 1 характерная точка границ территориальной зоны

Заместитель руководителя БУВО «Нормативно-проектный центр»

Подпись А.В. Ромашов Дата « 04 » декабря 2020 г.

Место для оттиска печати (при наличии) лица, составившего описание местоположения границ объекта

Приложение № 7
к правилам землепользования и застройки
Буравцовского сельского поселения
Эртильского муниципального района
Воронежской области

СВЕДЕНИЯ О ГРАНИЦАХ ТЕРРИТОРИАЛЬНЫХ ЗОН, СОДЕРЖАЩИЕ ГРАФИЧЕСКОЕ ОПИСАНИЕ МЕСТОПОЛОЖЕНИЯ ГРАНИЦ ТЕРРИТОРИАЛЬНЫХ ЗОН, ПЕРЕЧЕНЬ КООРДИНАТ ХАРАКТЕРНЫХ ТОЧЕК ГРАНИЦ ТЕРРИТОРИАЛЬНЫХ ЗОН, РАСПОЛОЖЕННЫХ ЗА ГРАНИЦАМИ НАСЕЛЕННЫХ ПУНКТОВ НА ТЕРРИТОРИИ БУРАВЦОВСКОГО СЕЛЬСКОГО ПОСЕЛЕНИЯ

ОПИСАНИЕ МЕСТОПОЛОЖЕНИЯ ГРАНИЦ

Зона улиц, дорог, инженерной и транспортной инфраструктуры
за границами населенных пунктов - ИТ1

(наименование объекта, местоположение границ которого описано
(далее - объект)

Раздел 1

Сведения об объекте		
№ п/п	Характеристики объекта	Описание характеристик
1	2	3
1	Местоположение объекта	Воронежская область, Эртильский муниципальный район, Буравцовское сельское поселение
2	Площадь объекта ± величина погрешности определения площади (Р ± Дельта Р)	308637+/-9722 м²
3	Иные характеристики объекта	-

Раздел 2

Сведения о местоположении границ объекта					
1. Система координат: МСК - 36, зона 2					
2. Сведения о характерных точках границ объекта					
Обозначение характерных точек границ	Координаты, м		Метод определения координат характерной точки	Средняя квадратическая погрешность положения характерной точки (Mt), м	Описание обозначения точки на местности (при наличии)
	X	Y			
1	2	3	4	5	6
1	521637.39	2208810.35	Картометрический	5.00	-
2	521637.26	2208822.50	Картометрический	5.00	-
3	521637.14	2208834.51	Картометрический	5.00	-
4	521260.16	2209007.42	Картометрический	5.00	-
5	521237.55	2209018.29	Картометрический	5.00	-
6	520517.89	2209348.64	Картометрический	5.00	-
7	520513.66	2209355.08	Картометрический	5.00	-
8	520499.76	2209359.39	Картометрический	5.00	-
9	520496.41	2209356.71	Картометрический	5.00	-
10	520447.96	2209370.62	Картометрический	5.00	-
11	520368.54	2209381.69	Картометрический	5.00	-
12	520296.61	2209386.90	Картометрический	5.00	-
13	519933.56	2209389.47	Картометрический	5.00	-
14	519553.58	2209385.64	Картометрический	5.00	-
15	519552.22	2209388.58	Картометрический	5.00	-
16	519537.86	2209390.36	Картометрический	5.00	-
17	519534.68	2209385.32	Картометрический	5.00	-
18	519419.06	2209384.10	Картометрический	5.00	-
19	518910.88	2209380.36	Картометрический	5.00	-
20	518908.50	2209384.45	Картометрический	5.00	-
21	518895.58	2209383.91	Картометрический	5.00	-
22	518892.67	2209377.65	Картометрический	5.00	-
23	518713.83	2209377.39	Картометрический	5.00	-
24	518614.48	2209376.91	Картометрический	5.00	-
25	518366.34	2209374.93	Картометрический	5.00	-
26	517637.72	2209372.47	Картометрический	5.00	-
27	517637.98	2209368.05	Картометрический	5.00	-
28	517638.23	2209363.81	Картометрический	5.00	-
29	517677.82	2209363.96	Картометрический	5.00	-
30	517777.82	2209364.35	Картометрический	5.00	-
31	517877.82	2209364.73	Картометрический	5.00	-
32	517977.82	2209365.12	Картометрический	5.00	-
33	518077.82	2209365.51	Картометрический	5.00	-
34	518177.82	2209365.89	Картометрический	5.00	-

1	2	3	4	5	6
35	518277.81	2209366.28	Картометрический	5.00	-
36	518377.81	2209366.74	Картометрический	5.00	-
37	518477.81	2209367.60	Картометрический	5.00	-
38	518577.80	2209368.46	Картометрический	5.00	-
39	518611.54	2209368.75	Картометрический	5.00	-
40	518677.80	2209369.03	Картометрический	5.00	-
41	518726.66	2209369.06	Картометрический	5.00	-
42	518726.93	2209354.16	Картометрический	5.00	-
43	518730.72	2209358.15	Аналитический	0.30	-
44	518895.54	2209358.20	Аналитический	0.30	-
45	519419.13	2209362.45	Аналитический	0.30	-
46	519533.50	2209363.84	Аналитический	0.30	-
47	519534.10	2209362.13	Картометрический	5.00	-
48	519551.42	2209361.08	Картометрический	5.00	-
49	519553.31	2209364.25	Картометрический	5.00	-
50	519932.16	2209368.78	Картометрический	5.00	-
51	520294.46	2209365.53	Картометрический	5.00	-
52	520365.42	2209360.74	Картометрический	5.00	-
53	520444.46	2209349.34	Картометрический	5.00	-
54	520489.62	2209336.88	Картометрический	5.00	-
55	520490.94	2209333.57	Картометрический	5.00	-
56	520506.40	2209326.18	Картометрический	5.00	-
57	520510.21	2209328.31	Картометрический	5.00	-
58	521228.49	2208997.83	Картометрический	5.00	-
59	521252.12	2208987.27	Картометрический	5.00	-
1	521637.39	2208810.35	Картометрический	5.00	-
60	518521.94	2212752.41	Аналитический	0.50	-
61	518500.07	2212826.29	Аналитический	0.50	-
62	518483.73	2212875.33	Аналитический	0.50	-
63	518459.14	2212954.59	Аналитический	0.50	-
64	518454.59	2212967.15	Аналитический	0.50	-
65	518451.62	2212980.91	Аналитический	0.50	-
66	518452.67	2212986.77	Аналитический	0.50	-
67	518446.96	2213008.29	Аналитический	0.50	-
68	518444.59	2213005.76	Аналитический	0.50	-
69	518441.38	2213004.99	Аналитический	0.50	-
70	518438.46	2213005.68	Аналитический	0.50	-
71	518422.35	2213017.84	Аналитический	0.50	-
72	518400.44	2213038.43	Аналитический	0.50	-
73	518371.86	2213067.99	Аналитический	0.50	-
74	518360.31	2213082.04	Аналитический	0.50	-
75	518348.77	2213090.28	Аналитический	0.50	-
76	518328.13	2213110.42	Аналитический	0.50	-
77	518304.03	2213135.39	Аналитический	0.50	-
78	518280.86	2213156.90	Аналитический	0.50	-
79	518252.62	2213184.86	Аналитический	0.50	-
80	518218.20	2213220.36	Аналитический	0.50	-

1	2	3	4	5	6
81	518187.45	2213250.64	Аналитический	0.50	-
82	518165.41	2213273.28	Аналитический	0.50	-
83	518150.08	2213285.45	Аналитический	0.50	-
84	518137.63	2213292.96	Аналитический	0.50	-
85	518117.48	2213302.43	Аналитический	0.50	-
86	518084.72	2213314.42	Аналитический	0.50	-
87	518033.52	2213330.23	Аналитический	0.50	-
88	518008.23	2213337.32	Аналитический	0.50	-
89	517987.02	2213343.44	Аналитический	0.50	-
90	517973.73	2213347.93	Аналитический	0.50	-
91	517961.61	2213350.77	Аналитический	0.50	-
92	517950.11	2213354.10	Аналитический	0.50	-
93	517903.09	2213367.34	Аналитический	0.50	-
94	517857.00	2213381.41	Аналитический	0.50	-
95	517812.96	2213393.49	Аналитический	0.50	-
96	517759.13	2213409.42	Аналитический	0.50	-
97	517693.61	2213428.08	Аналитический	0.50	-
98	517640.40	2213443.59	Аналитический	0.50	-
99	517613.84	2213451.00	Аналитический	0.50	-
100	517602.95	2213455.14	Аналитический	0.50	-
101	517588.57	2213458.84	Аналитический	0.50	-
102	517556.17	2213469.74	Аналитический	0.50	-
103	517514.47	2213482.48	Аналитический	0.50	-
104	517461.41	2213498.17	Аналитический	0.50	-
105	517401.11	2213517.22	Аналитический	0.50	-
106	517360.14	2213530.24	Аналитический	0.50	-
107	517333.85	2213537.87	Аналитический	0.50	-
108	517318.26	2213543.62	Аналитический	0.50	-
109	517314.40	2213549.88	Аналитический	0.50	-
110	517303.62	2213552.47	Аналитический	0.50	-
111	517303.82	2213549.02	Аналитический	0.50	-
112	517302.31	2213548.16	Аналитический	0.50	-
113	517298.61	2213548.44	Аналитический	0.50	-
114	517279.76	2213554.62	Аналитический	0.50	-
115	517263.39	2213562.35	Аналитический	0.50	-
116	517251.27	2213563.94	Аналитический	0.50	-
117	517226.96	2213571.51	Аналитический	0.50	-
118	517191.58	2213581.63	Аналитический	0.50	-
119	517169.57	2213586.78	Аналитический	0.50	-
120	517139.19	2213594.37	Аналитический	0.50	-
121	517108.63	2213603.69	Аналитический	0.50	-
122	517076.22	2213610.43	Аналитический	0.50	-
123	517039.28	2213617.71	Аналитический	0.50	-
124	517012.41	2213621.66	Аналитический	0.50	-
125	516981.40	2213627.47	Аналитический	0.50	-
126	516951.49	2213630.94	Аналитический	0.50	-
127	516936.15	2213631.16	Аналитический	0.50	-
128	516929.37	2213633.04	Аналитический	0.50	-

1	2	3	4	5	6
129	516925.28	2213638.17	Аналитический	0.50	-
130	516912.45	2213638.01	Аналитический	0.50	-
131	516909.76	2213634.29	Аналитический	0.50	-
132	516905.88	2213632.75	Аналитический	0.50	-
133	516880.15	2213631.21	Аналитический	0.50	-
134	516851.41	2213629.64	Аналитический	0.50	-
135	516832.77	2213627.51	Аналитический	0.50	-
136	516820.83	2213625.38	Аналитический	0.50	-
137	516788.96	2213620.95	Аналитический	0.50	-
138	516755.62	2213615.04	Аналитический	0.50	-
139	516730.53	2213604.70	Аналитический	0.50	-
140	516669.12	2213576.17	Аналитический	0.50	-
141	516654.13	2213570.39	Аналитический	0.50	-
142	516648.99	2213569.25	Аналитический	0.50	-
143	516642.14	2213576.73	Аналитический	0.50	-
144	516636.14	2213578.27	Аналитический	0.50	-
145	516633.23	2213579.82	Картометрический	5.00	-
146	516619.61	2213725.48	Картометрический	5.00	-
147	516606.66	2213798.30	Картометрический	5.00	-
148	516597.66	2213827.87	Картометрический	5.00	-
149	516580.78	2213870.41	Картометрический	5.00	-
150	516562.55	2213901.14	Картометрический	5.00	-
151	516557.22	2213901.64	Картометрический	5.00	-
152	516552.37	2213898.00	Картометрический	5.00	-
153	516547.52	2213894.35	Картометрический	5.00	-
154	516546.24	2213889.17	Картометрический	5.00	-
155	516562.12	2213863.83	Картометрический	5.00	-
156	516581.14	2213819.27	Картометрический	5.00	-
157	516589.22	2213790.35	Картометрический	5.00	-
158	516601.68	2213718.48	Картометрический	5.00	-
159	516618.46	2213537.54	Картометрический	5.00	-
160	516634.07	2213365.85	Картометрический	5.00	-
161	516634.80	2213353.33	Картометрический	5.00	-
162	516659.33	2213093.19	Картометрический	5.00	-
163	516688.20	2212821.90	Картометрический	5.00	-
164	516735.23	2212417.74	Картометрический	5.00	-
165	516732.09	2212414.88	Картометрический	5.00	-
166	516731.93	2212399.15	Картометрический	5.00	-
167	516736.99	2212396.16	Картометрический	5.00	-
168	516774.32	2212085.79	Картометрический	5.00	-
169	516860.54	2211345.85	Картометрический	5.00	-
170	516869.29	2211283.38	Картометрический	5.00	-
171	516874.94	2211258.19	Картометрический	5.00	-
172	516880.10	2211241.77	Аналитический	2.50	-
173	516894.25	2211197.20	Аналитический	2.50	-
174	516994.11	2210923.08	Картометрический	5.00	-
175	517004.18	2210923.97	Картометрический	5.00	-
176	517014.63	2210924.72	Картометрический	5.00	-

1	2	3	4	5	6
177	516913.07	2211201.35	Картометрический	5.00	-
178	516898.33	2211245.51	Картометрический	5.00	-
179	516894.26	2211261.36	Картометрический	5.00	-
180	516888.51	2211286.36	Картометрический	5.00	-
181	516880.29	2211348.25	Картометрический	5.00	-
182	516793.21	2212087.68	Картометрический	5.00	-
183	516753.93	2212418.47	Картометрический	5.00	-
184	516706.35	2212827.31	Картометрический	5.00	-
185	516677.96	2213099.02	Картометрический	5.00	-
186	516652.21	2213370.47	Картометрический	5.00	-
187	516636.59	2213540.29	Картометрический	5.00	-
188	516639.38	2213542.62	Аналитический	0.50	-
189	516642.75	2213548.56	Аналитический	0.50	-
190	516757.62	2213599.54	Аналитический	0.50	-
191	516767.24	2213601.75	Аналитический	0.50	-
192	516795.67	2213606.58	Аналитический	0.50	-
193	516822.26	2213609.92	Аналитический	0.50	-
194	516836.30	2213611.51	Аналитический	0.50	-
195	516848.06	2213613.63	Аналитический	0.50	-
196	516896.89	2213617.68	Аналитический	0.50	-
197	516927.28	2213616.15	Аналитический	0.50	-
198	516975.30	2213612.07	Аналитический	0.50	-
199	517079.87	2213595.13	Аналитический	0.50	-
200	517276.32	2213541.25	Аналитический	0.50	-
201	517376.90	2213508.01	Аналитический	0.50	-
202	517404.29	2213498.65	Аналитический	0.50	-
203	517457.32	2213482.14	Аналитический	0.50	-
204	517514.02	2213465.89	Аналитический	0.50	-
205	517551.62	2213454.32	Аналитический	0.50	-
206	517579.00	2213447.27	Аналитический	0.50	-
207	517593.82	2213442.55	Аналитический	0.50	-
208	517608.10	2213438.75	Аналитический	0.50	-
209	517636.06	2213428.84	Аналитический	0.50	-
210	517693.50	2213412.39	Аналитический	0.50	-
211	517752.01	2213394.74	Аналитический	0.50	-
212	517812.76	2213377.41	Аналитический	0.50	-
213	517850.38	2213366.22	Аналитический	0.50	-
214	517903.69	2213350.62	Аналитический	0.50	-
215	517944.96	2213339.19	Аналитический	0.50	-
216	517956.21	2213335.74	Аналитический	0.50	-
217	517969.74	2213330.90	Аналитический	0.50	-
218	517981.72	2213327.93	Аналитический	0.50	-
219	518004.19	2213321.04	Аналитический	0.50	-
220	518012.98	2213315.80	Аналитический	0.50	-
221	518019.08	2213305.43	Аналитический	0.50	-
222	518029.31	2213309.01	Аналитический	0.50	-
223	518027.90	2213312.41	Аналитический	0.50	-
224	518028.27	2213313.42	Аналитический	0.50	-

1	2	3	4	5	6
225	518030.24	2213313.81	Аналитический	0.50	-
226	518034.90	2213312.18	Аналитический	0.50	-
227	518080.85	2213297.39	Аналитический	0.50	-
228	518108.29	2213287.19	Аналитический	0.50	-
229	518131.26	2213274.30	Аналитический	0.50	-
230	518151.28	2213259.83	Аналитический	0.50	-
231	518178.08	2213235.65	Аналитический	0.50	-
232	518203.69	2213211.09	Аналитический	0.50	-
233	518244.23	2213171.34	Аналитический	0.50	-
234	518267.41	2213148.59	Аналитический	0.50	-
235	518295.29	2213121.92	Аналитический	0.50	-
236	518322.31	2213097.66	Аналитический	0.50	-
237	518340.29	2213077.61	Аналитический	0.50	-
238	518351.90	2213064.08	Аналитический	0.50	-
239	518367.65	2213053.91	Аналитический	0.50	-
240	518392.61	2213030.39	Аналитический	0.50	-
241	518415.90	2213005.81	Аналитический	0.50	-
242	518429.41	2212989.67	Аналитический	0.50	-
243	518433.47	2212980.00	Аналитический	0.50	-
244	518438.22	2212967.99	Аналитический	0.50	-
245	518444.34	2212947.54	Аналитический	0.50	-
246	518466.63	2212877.12	Аналитический	0.50	-
247	518485.53	2212818.74	Аналитический	0.50	-
248	518506.99	2212752.22	Аналитический	0.50	-
60	518521.94	2212752.41	Аналитический	0.50	-
249	516540.80	2213934.10	Картометрический	5.00	-
250	516438.40	2214082.65	Картометрический	5.00	-
251	516349.30	2214206.91	Картометрический	5.00	-
252	516348.41	2214222.14	Картометрический	5.00	-
253	516350.63	2214224.82	Картометрический	5.00	-
254	516346.48	2214230.52	Картометрический	5.00	-
255	516344.35	2214231.27	Аналитический	2.50	-
256	516321.24	2214240.19	Аналитический	2.50	-
257	516231.21	2214360.82	Картометрический	5.00	-
258	516201.62	2214396.28	Картометрический	5.00	-
259	516174.88	2214425.89	Картометрический	5.00	-
260	516156.17	2214442.79	Картометрический	5.00	-
261	516082.54	2214499.68	Картометрический	5.00	-
262	515837.18	2214675.21	Картометрический	5.00	-
263	515758.33	2214734.97	Картометрический	5.00	-
264	515677.10	2214801.46	Картометрический	5.00	-
265	515490.88	2214964.30	Картометрический	5.00	-
266	515310.76	2215123.04	Картометрический	5.00	-
267	514933.66	2215446.66	Картометрический	5.00	-
268	514806.75	2215556.30	Картометрический	5.00	-
269	514781.91	2215585.28	Картометрический	5.00	-
270	514770.62	2215602.78	Картометрический	5.00	-

1	2	3	4	5	6
271	514761.27	2215621.44	Картометрический	5.00	-
272	514741.12	2215672.57	Картометрический	5.00	-
273	514672.86	2215878.68	Картометрический	5.00	-
274	514673.79	2215879.31	Картометрический	5.00	-
275	514671.68	2215891.75	Картометрический	5.00	-
276	514668.45	2215892.93	Картометрический	5.00	-
277	514664.94	2215903.56	Картометрический	5.00	-
278	514656.46	2215899.69	Картометрический	5.00	-
279	514648.71	2215895.49	Картометрический	5.00	-
280	514651.10	2215888.26	Картометрический	5.00	-
281	514649.88	2215887.71	Картометрический	5.00	-
282	514651.47	2215875.23	Картометрический	5.00	-
283	514655.27	2215873.65	Картометрический	5.00	-
284	514725.29	2215662.66	Аналитический	0.30	-
285	514745.24	2215610.18	Аналитический	0.30	-
286	514753.73	2215593.38	Аналитический	0.30	-
287	514767.04	2215572.14	Аналитический	0.30	-
288	514792.30	2215543.46	Аналитический	0.30	-
289	514920.26	2215433.61	Картометрический	5.00	-
290	515296.30	2215110.38	Аналитический	0.30	-
291	515476.58	2214951.02	Картометрический	5.00	-
292	515662.63	2214788.90	Картометрический	5.00	-
293	515744.55	2214721.85	Картометрический	5.00	-
294	515823.64	2214661.78	Картометрический	5.00	-
295	516068.87	2214485.96	Картометрический	5.00	-
296	516142.25	2214429.20	Картометрический	5.00	-
297	516160.26	2214412.69	Картометрический	5.00	-
298	516187.30	2214383.34	Картометрический	5.00	-
299	516216.15	2214349.16	Картометрический	5.00	-
300	516225.94	2214336.09	Картометрический	5.00	-
301	516235.05	2214339.34	Картометрический	5.00	-
302	516261.69	2214303.71	Картометрический	5.00	-
303	516318.88	2214227.46	Картометрический	5.00	-
304	516340.16	2214200.07	Картометрический	5.00	-
305	516381.47	2214143.56	Картометрический	5.00	-
306	516417.23	2214094.66	Картометрический	5.00	-
307	516422.97	2214086.86	Картометрический	5.00	-
308	516430.75	2214076.30	Картометрический	5.00	-
309	516440.17	2214062.67	Картометрический	5.00	-
310	516496.30	2213979.85	Картометрический	5.00	-
311	516533.35	2213925.73	Картометрический	5.00	-
312	516538.21	2213929.18	Аналитический	0.20	-
249	516540.80	2213934.10	Аналитический	0.20	-
313	514413.53	2212525.79	Аналитический	0.20	-
314	514403.36	2212539.61	Аналитический	0.20	-
315	514396.26	2212558.98	Аналитический	0.20	-
316	514369.34	2212654.47	Аналитический	0.20	-

1	2	3	4	5	6
317	514359.20	2212736.39	Аналитический	0.20	-
318	514349.94	2212768.68	Аналитический	0.20	-
319	514335.23	2212769.09	Аналитический	0.20	-
320	514337.42	2212762.86	Аналитический	0.20	-
321	514340.75	2212695.67	Аналитический	0.20	-
322	514346.51	2212675.20	Аналитический	0.20	-
323	514358.69	2212627.97	Аналитический	0.20	-
324	514369.92	2212590.43	Аналитический	0.20	-
325	514384.83	2212546.40	Аналитический	0.20	-
326	514399.90	2212510.07	Аналитический	0.20	-
327	514406.87	2212518.50	Аналитический	0.20	-
328	514411.90	2212524.28	Аналитический	0.20	-
313	514413.53	2212525.79	Аналитический	0.20	-
329	515207.91	2213723.48	Картометрический	5.00	-
330	515205.37	2213728.32	Картометрический	5.00	-
331	515176.38	2213714.60	Картометрический	5.00	-
332	514984.16	2213620.97	Картометрический	5.00	-
333	514917.04	2213588.69	Картометрический	5.00	-
329	515207.91	2213723.48	Картометрический	5.00	-
334	514800.00	2213534.45	Картометрический	5.00	-
335	514715.56	2213500.59	Картометрический	5.00	-
336	514651.32	2213481.33	Картометрический	5.00	-
337	514638.75	2213480.15	Картометрический	5.00	-
338	514632.45	2213476.22	Картометрический	5.00	-
339	514564.48	2213455.84	Картометрический	5.00	-
340	514506.49	2213439.21	Картометрический	5.00	-
341	514439.83	2213426.74	Картометрический	5.00	-
342	514419.04	2213422.73	Картометрический	5.00	-
343	514399.93	2213419.78	Картометрический	5.00	-
344	514381.47	2213417.23	Картометрический	5.00	-
345	514383.11	2213405.27	Картометрический	5.00	-
346	514392.57	2213404.31	Картометрический	5.00	-
347	514396.97	2213398.05	Картометрический	5.00	-
348	514400.81	2213382.96	Картометрический	5.00	-
349	514419.69	2213320.47	Картометрический	5.00	-
350	514434.46	2213325.50	Картометрический	5.00	-
351	514413.47	2213393.07	Картометрический	5.00	-
352	514412.18	2213399.71	Картометрический	5.00	-
353	514413.67	2213403.72	Картометрический	5.00	-
354	514418.15	2213406.18	Картометрический	5.00	-
355	514423.19	2213407.25	Картометрический	5.00	-
356	514440.94	2213410.20	Картометрический	5.00	-
357	514512.00	2213424.45	Картометрический	5.00	-
358	514567.71	2213439.23	Картометрический	5.00	-
359	514638.89	2213460.42	Картометрический	5.00	-
360	514649.56	2213462.22	Картометрический	5.00	-

1	2	3	4	5	6
361	514655.56	2213465.33	Картометрический	5.00	-
362	514691.22	2213476.61	Картометрический	5.00	-
363	514688.50	2213482.77	Картометрический	5.00	-
334	514800.00	2213534.45	Картометрический	5.00	-
364	513696.04	2209331.75	Аналитический	0.50	-
365	513697.08	2209349.10	Аналитический	0.50	-
366	513696.98	2209349.11	Аналитический	0.50	-
367	513521.58	2209350.84	Аналитический	0.50	-
368	513257.89	2209350.48	Аналитический	0.50	-
369	513005.14	2209346.89	Аналитический	0.50	-
370	512996.23	2209347.34	Аналитический	0.50	-
371	512993.34	2209350.93	Аналитический	0.50	-
372	512978.68	2209351.01	Аналитический	0.50	-
373	512974.45	2209346.79	Аналитический	0.50	-
374	512963.53	2209346.88	Аналитический	0.50	-
375	512780.63	2209347.79	Аналитический	0.50	-
376	512502.98	2209348.85	Аналитический	0.50	-
377	512464.05	2209348.06	Аналитический	0.50	-
378	512454.65	2209352.90	Аналитический	0.50	-
379	512441.54	2209352.91	Аналитический	0.50	-
380	512432.66	2209347.53	Аналитический	0.50	-
381	512386.48	2209351.68	Аналитический	0.50	-
382	512263.40	2209361.89	Аналитический	0.50	-
383	512042.99	2209389.63	Аналитический	0.50	-
384	511693.38	2209431.63	Аналитический	0.50	-
385	511582.25	2209443.26	Аналитический	0.50	-
386	511426.53	2209463.58	Аналитический	0.50	-
387	511174.00	2209494.25	Аналитический	0.50	-
388	511029.23	2209510.48	Аналитический	0.50	-
389	510934.69	2209521.10	Аналитический	0.50	-
390	510924.06	2209522.97	Аналитический	0.50	-
391	510913.45	2209522.92	Аналитический	0.50	-
392	510794.03	2209537.57	Аналитический	0.50	-
393	510655.58	2209553.81	Аналитический	0.50	-
394	510560.97	2209564.33	Аналитический	0.50	-
395	510536.58	2209568.45	Аналитический	0.50	-
396	510534.00	2209571.01	Аналитический	0.50	-
397	510530.59	2209576.19	Аналитический	0.50	-
398	510519.94	2209577.20	Аналитический	0.50	-
399	510519.38	2209574.23	Аналитический	0.50	-
400	510516.61	2209546.85	Аналитический	0.50	-
401	510517.25	2209546.75	Аналитический	0.50	-
402	510655.10	2209529.97	Аналитический	0.50	-
403	510787.10	2209515.06	Аналитический	0.50	-
404	510911.07	2209499.00	Аналитический	0.50	-
405	510925.01	2209496.35	Аналитический	0.50	-
406	510930.45	2209496.31	Аналитический	0.50	-

1	2	3	4	5	6
407	511022.28	2209486.19	Аналитический	0.50	-
408	511176.68	2209469.69	Аналитический	0.50	-
409	511426.27	2209439.89	Аналитический	0.50	-
410	511583.86	2209419.29	Аналитический	0.50	-
411	511671.35	2209410.41	Аналитический	0.50	-
412	511846.58	2209387.75	Аналитический	0.50	-
413	511861.05	2209385.88	Аналитический	0.50	-
414	511871.94	2209384.51	Аналитический	0.50	-
415	512331.66	2209335.74	Аналитический	0.50	-
416	512414.08	2209325.19	Аналитический	0.50	-
417	512783.70	2209322.45	Аналитический	0.50	-
418	512966.17	2209324.50	Аналитический	0.50	-
419	512981.08	2209322.91	Аналитический	0.50	-
420	512987.84	2209320.19	Аналитический	0.50	-
421	512988.99	2209317.18	Аналитический	0.50	-
422	513002.19	2209317.43	Аналитический	0.50	-
423	513004.65	2209321.46	Аналитический	0.50	-
424	513008.50	2209322.70	Аналитический	0.50	-
425	513623.87	2209330.78	Аналитический	0.50	-
364	513696.04	2209331.75	Аналитический	0.50	-
426	509004.70	2207684.70	Картометрический	5.00	-
427	508964.44	2207853.51	Картометрический	5.00	-
428	508954.89	2207850.52	Картометрический	5.00	-
429	508994.97	2207682.38	Картометрический	5.00	-
426	509004.70	2207684.70	Картометрический	5.00	-
430	508903.37	2207701.02	Аналитический	0.30	-
431	508927.45	2207755.97	Аналитический	0.30	-
432	508881.26	2207776.22	Аналитический	0.30	-
433	508857.18	2207721.27	Аналитический	0.30	-
430	508903.37	2207701.02	Аналитический	0.30	-

3. Сведения о характерных точках части (частей) границы объекта

Обозначение характерных точек части границы	Координаты, м		Метод определения координат характерной точки	Средняя квадратическая погрешность положения характерной точки (Mt), м	Описание обозначения точки на местности (при наличии)
	X	Y			
1	2	3	4	5	6
Часть №					
-	-	-	-	-	-

Раздел 3

Сведения о местоположении измененных (уточненных) границ объекта							
1. Система координат: -							
2. Сведения о характерных точках границ объекта							
Обозначение характерных точек границ	Существующие координаты, м		Измененные (уточненные) координаты, м		Метод определения координат характерной точки	Средняя квадратическая погрешность положения характерной точки (Mt), м	Описание обозначения точки на местности (при наличии)
	X	Y	X	Y			
1	2	3	4	5	6	7	8
-	-	-	-	-	-	-	-
3.Сведения о характерных точках части (частей) границы объекта							
Часть №							
-	-	-	-	-	-	-	-

Раздел 4

План границ объекта

Схема расположения листов плана границ объекта

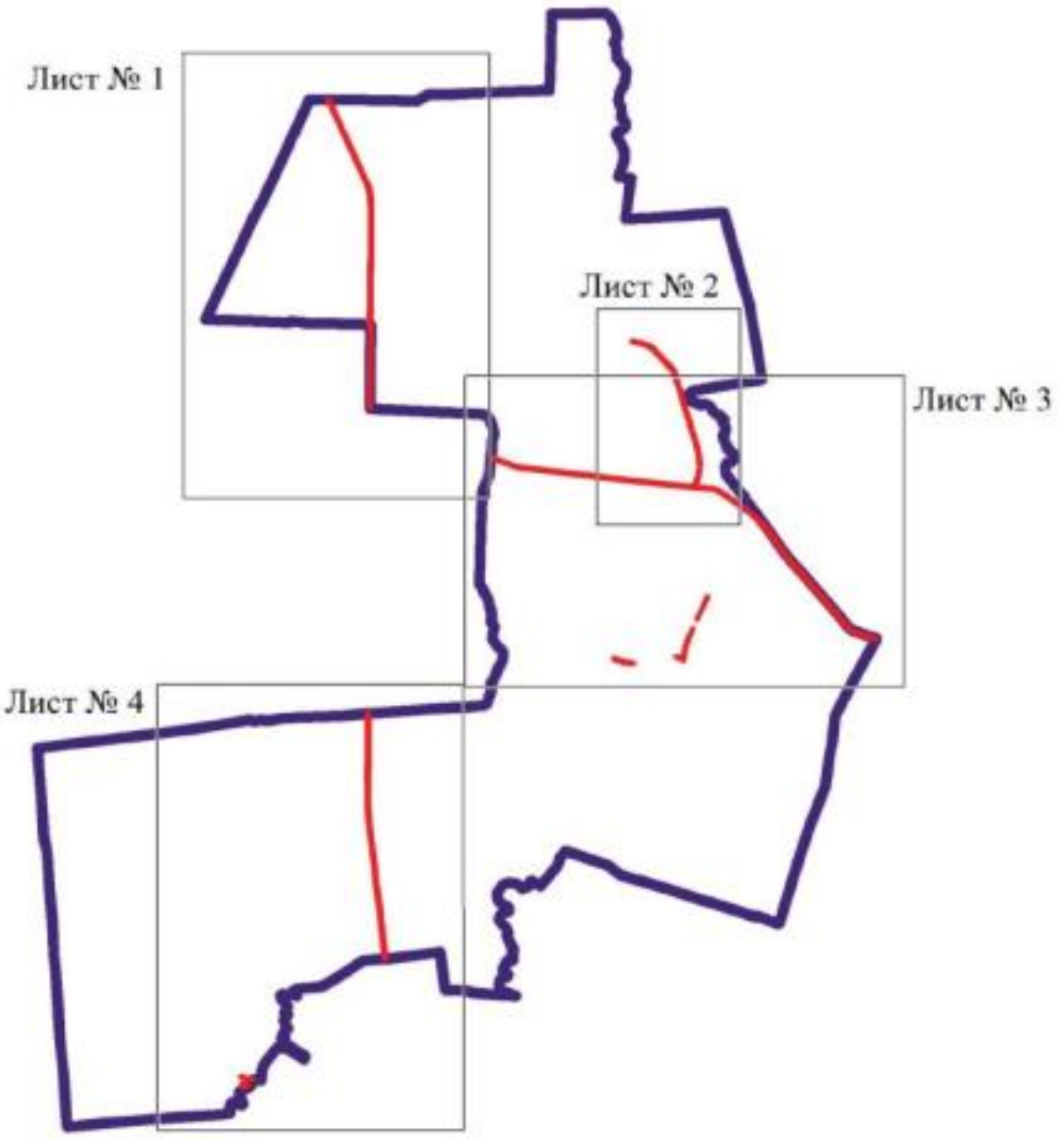

Масштаб 1:100000

Используемые условные знаки и обозначения:

	границы территориальной зоны
	границы муниципального образования
Лист № 1	область и номер листа плана границ объекта

Заместитель руководителя БУВО «Нормативно-проектный центр»

Подпись _____ А.В. Ромашов Дата « 04 » декабря 2020 г.

Место для оттиска печати (при наличии) лица, составившего описание местоположения границ объекта

План границ объекта

Лист № 1

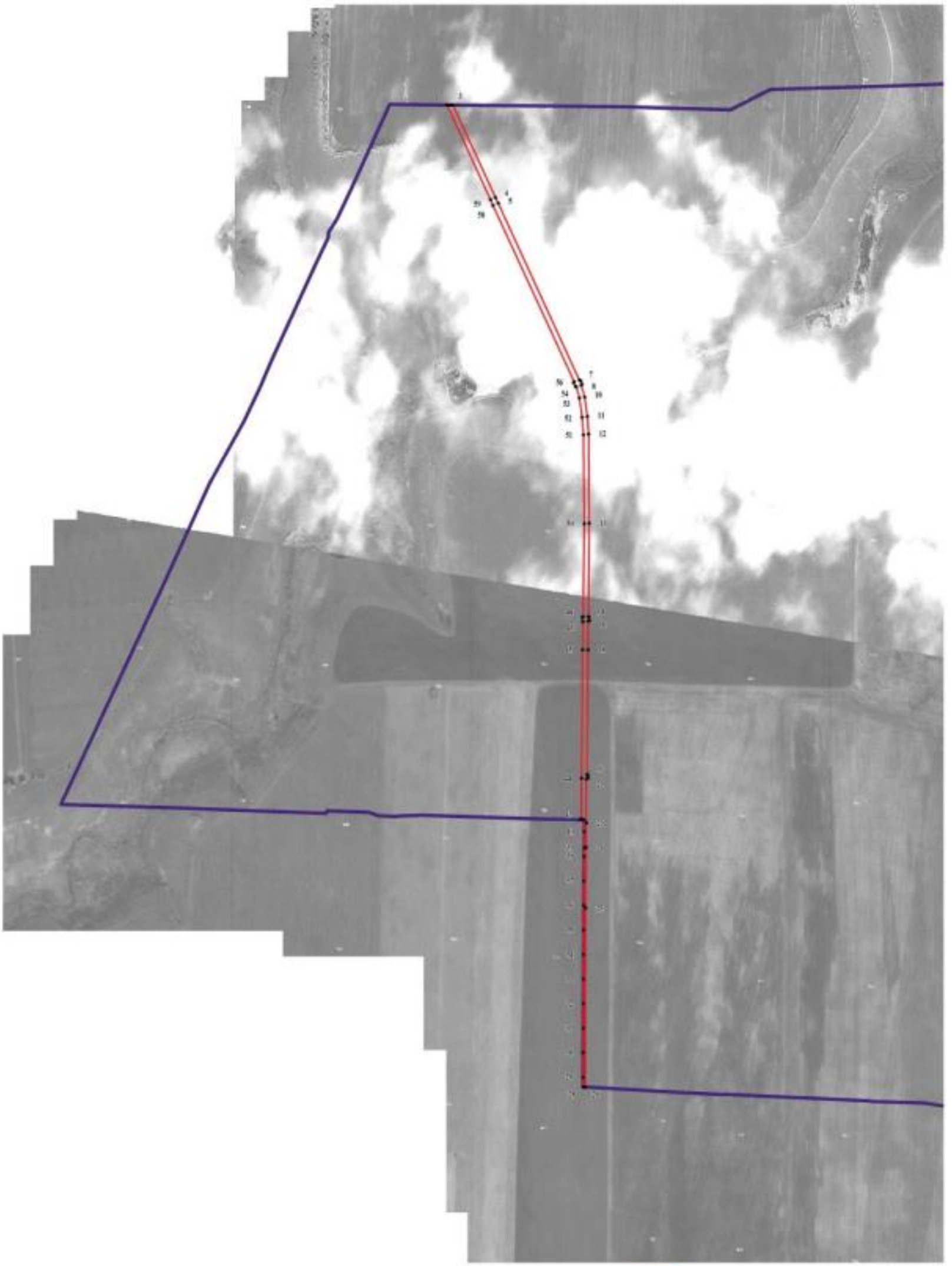

Масштаб 1:10000

Используемые условные знаки и обозначения:

границы территориальной зоны

границы муниципального образования

• 31 характерная точка границ территориальной зоны

Заместитель руководителя БУМО «Нормативно-проектный центр»

Подпись _____ А.В. Романов Дата «04» декабря 2020 г.

Место для оттиска печати (при наличии) лица, составившего описание местоположения границ объекта

План границ объекта

Лист № 2

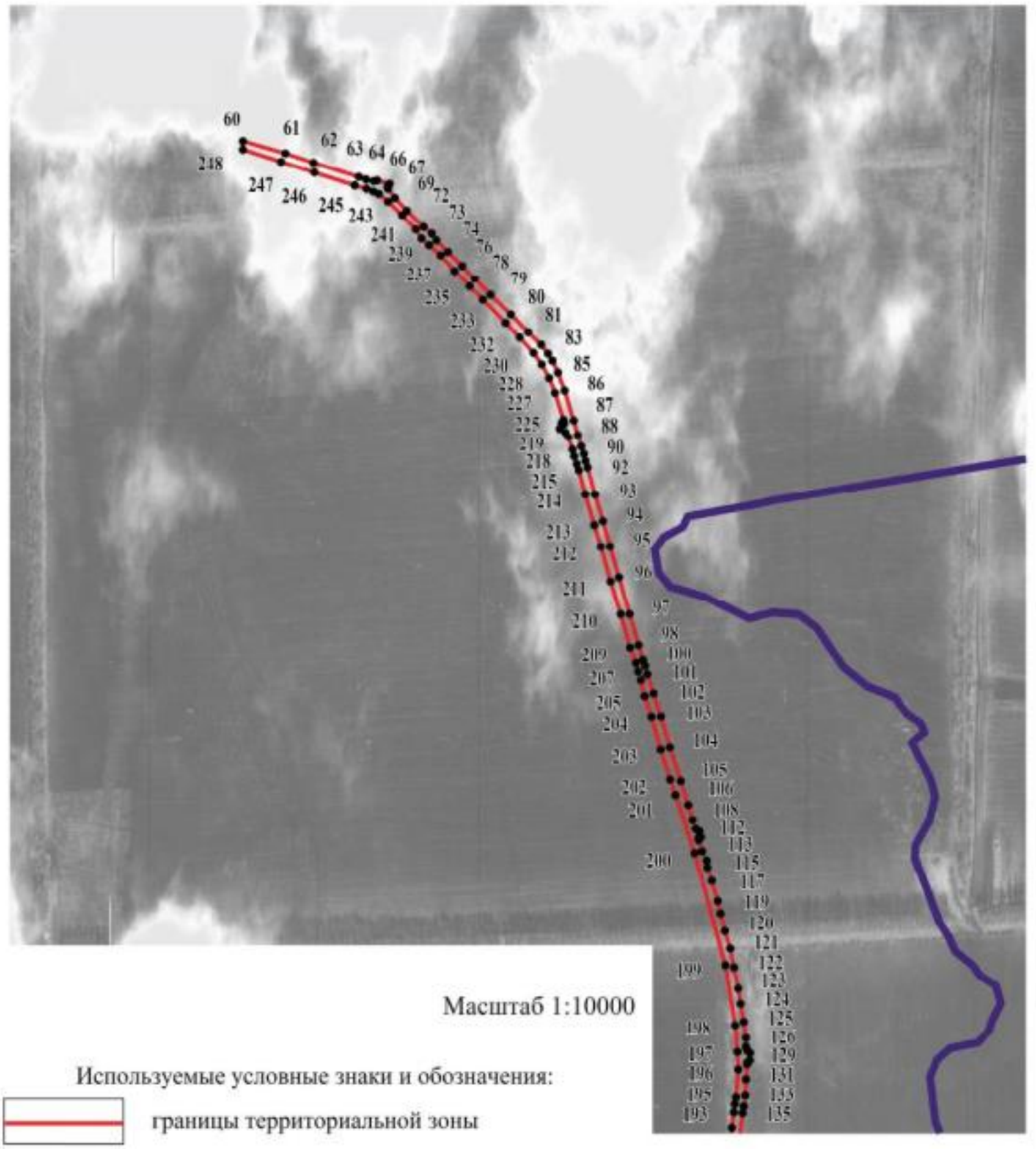

Масштаб 1:10000

Используемые условные знаки и обозначения:

границы территориальной зоны

границы муниципального образования

•200 характерная точка границ территориальной зоны

Заместитель руководителя БУВО «Нормативно-проектный центр»

Подпись _____ А.В. Ромашов Дата « 04 » декабря 2020 г.

Место для оттиска печати (при наличии) лица, составившего описание местоположения границ объекта

План границ объекта

Лист № 5

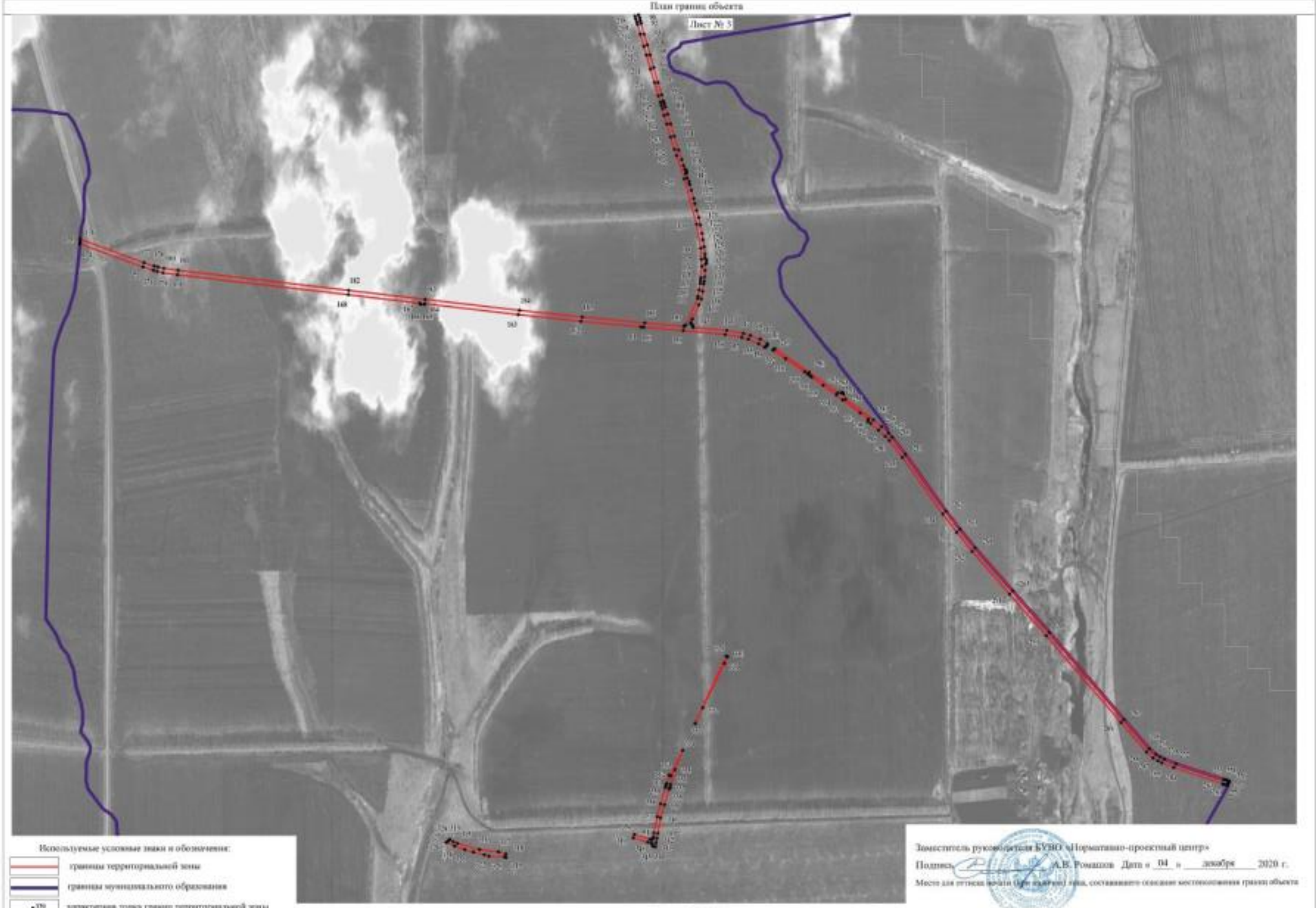

Используемые условные знаки и обозначения:

- границы территориальной зоны
- границы муниципального образования
- •320 характерная точка границ территориальной зоны

Масштаб 1:10000

Заместитель руководителя БУВО «Нормативно-проектный центр»

Подпись _____ А.В. Ромашов Дата « 04 » декабря 2020 г.

Место для оттиска печати (при наличии) лица, составившего описание местоположения границ объекта

План границ объекта

Лист № 4

Масштаб 1:10000

Используемые условные знаки и обозначения:

- границы территориальной зоны
- границы муниципального образования
- характерная точка границ территориальной зоны

Заместитель руководителя БУНО «Нормативно-проектный центр»

Подпись А.В. Романов Дата «04» декабря 2020 г.

Место для оттиска печати (при наличии) лица, составившего описание местоположения границ объекта

ОПИСАНИЕ МЕСТОПОЛОЖЕНИЯ ГРАНИЦ

Зона сельскохозяйственного производства за границами населенных пунктов - СХ2

(наименование объекта, местоположение границ которого описано
(далее - объект)

Раздел 1

Сведения об объекте		
№ п/п	Характеристики объекта	Описание характеристик
1	2	3
1	Местоположение объекта	Воронежская область, Эртильский муниципальный район, Буравцовское сельское поселение
2	Площадь объекта ± величина погрешности определения площади (Р ± Дельта Р)	211788+/-8054 м²
3	Иные характеристики объекта	-

Раздел 2

Сведения о местоположении границ объекта					
1. Система координат: МСК - 36, зона 2					
2. Сведения о характерных точках границ объекта					
Обозначение характерных точек границ	Координаты, м		Метод определения координат характерной точки	Средняя квадратическая погрешность положения характерной точки (Mt), м	Описание обозначения точки на местности (при наличии)
	X	Y			
1	2	3	4	5	6
1	517226.96	2213571.51	Аналитический	0.50	-
2	517235.81	2213623.29	Картометрический	5.00	-
3	517242.24	2213647.59	Картометрический	5.00	-
4	517245.52	2213751.02	Картометрический	5.00	-
5	517236.38	2213782.24	Картометрический	5.00	-
6	517050.79	2213916.59	Картометрический	5.00	-
7	517018.83	2213933.13	Картометрический	5.00	-
8	516962.34	2213934.33	Картометрический	5.00	-
9	516892.58	2213914.33	Картометрический	5.00	-
10	516597.66	2213827.87	Картометрический	5.00	-
11	516606.66	2213798.30	Картометрический	5.00	-
12	516619.61	2213725.48	Картометрический	5.00	-
13	516633.23	2213579.82	Картометрический	5.00	-
14	516636.14	2213578.27	Аналитический	0.50	-
15	516642.14	2213576.73	Аналитический	0.50	-
16	516648.99	2213569.25	Аналитический	0.50	-
17	516654.13	2213570.39	Аналитический	0.50	-
18	516669.12	2213576.17	Аналитический	0.50	-
19	516730.53	2213604.70	Аналитический	0.50	-
20	516755.62	2213615.04	Аналитический	0.50	-
21	516788.96	2213620.95	Аналитический	0.50	-
22	516820.83	2213625.38	Аналитический	0.50	-
23	516832.77	2213627.51	Аналитический	0.50	-
24	516851.41	2213629.64	Аналитический	0.50	-
25	516880.15	2213631.21	Аналитический	0.50	-
26	516905.88	2213632.75	Аналитический	0.50	-
27	516909.76	2213634.29	Аналитический	0.50	-
28	516912.45	2213638.01	Аналитический	0.50	-
29	516925.28	2213638.17	Аналитический	0.50	-
30	516929.37	2213633.04	Аналитический	0.50	-
31	516936.15	2213631.16	Аналитический	0.50	-
32	516951.49	2213630.94	Аналитический	0.50	-
33	516981.40	2213627.47	Аналитический	0.50	-
34	517012.41	2213621.66	Аналитический	0.50	-

1	2	3	4	5	6
35	517039.28	2213617.71	Аналитический	0.50	-
36	517076.22	2213610.43	Аналитический	0.50	-
37	517108.63	2213603.69	Аналитический	0.50	-
38	517139.19	2213594.37	Аналитический	0.50	-
39	517169.57	2213586.78	Аналитический	0.50	-
40	517191.58	2213581.63	Аналитический	0.50	-
1	517226.96	2213571.51	Аналитический	0.50	-
41	516252.64	2213493.90	Аналитический	2.50	-
42	516212.84	2213550.62	Картометрический	5.00	-
43	516131.70	2213520.39	Картометрический	5.00	-
44	516185.41	2213446.96	Аналитический	2.50	-
45	516195.25	2213453.83	Аналитический	2.50	-
46	516247.96	2213490.63	Аналитический	2.50	-
41	516252.64	2213493.90	Аналитический	2.50	-
47	515018.92	2212591.64	Картометрический	5.00	-
48	515002.77	2212673.15	Картометрический	5.00	-
49	514931.50	2212651.47	Картометрический	5.00	-
50	514938.46	2212611.08	Картометрический	5.00	-
47	515018.92	2212591.64	Картометрический	5.00	-
51	512169.99	2209555.05	Картометрический	5.00	-
52	512161.33	2209710.91	Картометрический	5.00	-
53	511948.05	2209709.20	Картометрический	5.00	-
54	511938.85	2209691.07	Картометрический	5.00	-
55	511934.72	2209586.29	Картометрический	5.00	-
51	512169.99	2209555.05	Картометрический	5.00	-

3. Сведения о характерных точках части (частей) границы объекта

Обозначение характерных точек части границы	Координаты, м		Метод определения координат характерной точки	Средняя квадратическая погрешность положения характерной точки (Mt), м	Описание обозначения точки на местности (при наличии)
	X	Y			
1	2	3	4	5	6
Часть №					
-	-	-	-	-	-

Раздел 3

Сведения о местоположении измененных (уточненных) границ объекта							
1. Система координат: -							
2. Сведения о характерных точках границ объекта							
Обозначение характерных точек границ	Существующие координаты, м		Измененные (уточненные) координаты, м		Метод определения координат характерной точки	Средняя квадратическая погрешность положения характерной точки (Mt), м	Описание обозначения точки на местности (при наличии)
	X	Y	X	Y			
1	2	3	4	5	6	7	8
-	-	-	-	-	-	-	-
3.Сведения о характерных точках части (частей) границы объекта							
Часть №							
-	-	-	-	-	-	-	-

Раздел 4

План границ объекта

Схема расположения листов плана границ объекта

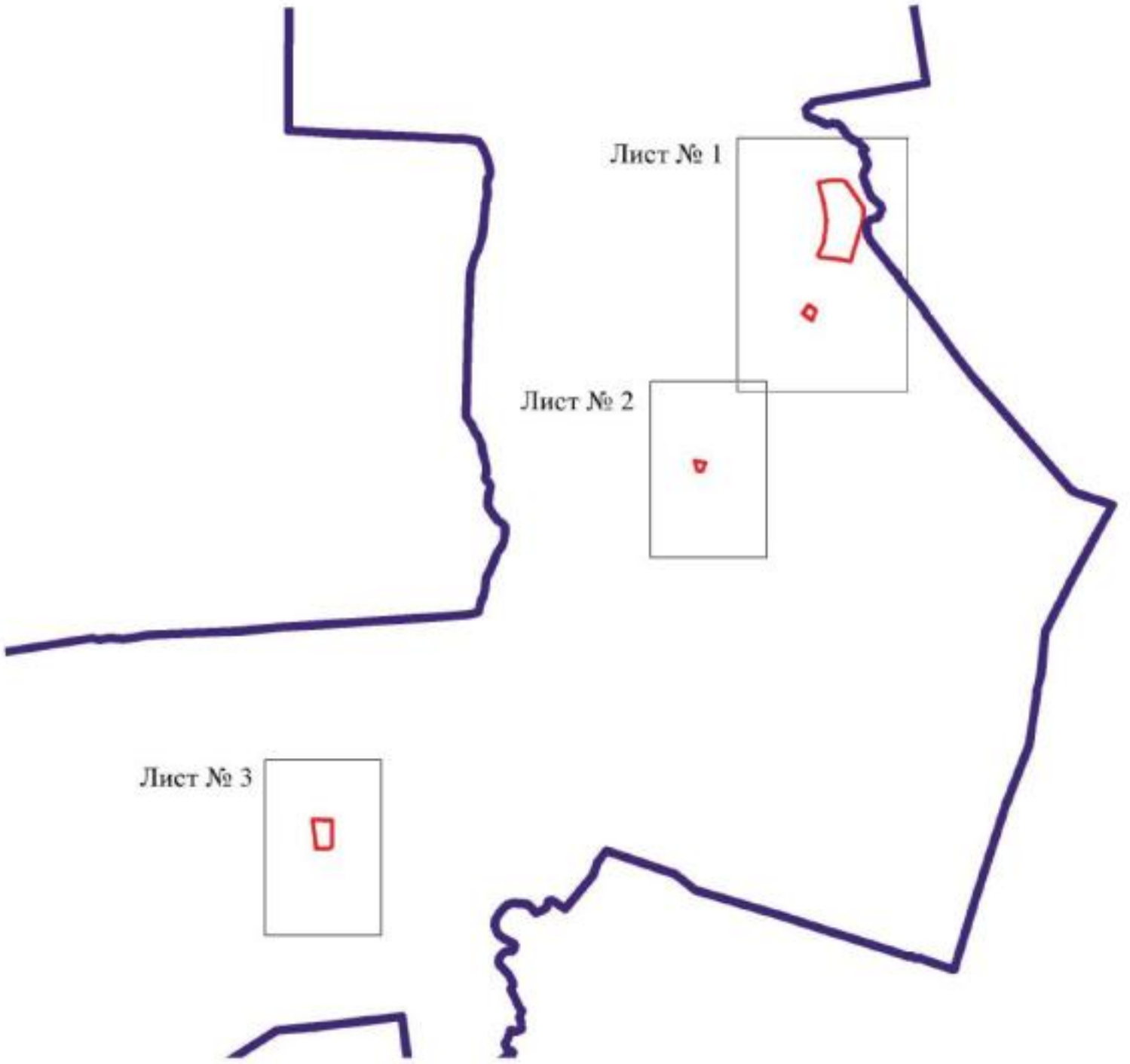

Масштаб 1:50000

Используемые условные знаки и обозначения:

границы территориальной зоны

границы муниципального образования

Лист № 1 — область и номер листа плана границ объекта

Заместитель руководителя БУВО «Нормативно-проектный центр»

Подпись _____ Л.В. Ромашов Дата « 04 » декабря 2020 г.

Место для оттиска печати (при наличии) лица, составившего описание местоположения границ объекта

План границ объекта

Лист № 1

Масштаб 1:5000

Используемые условные знаки и обозначения:

границы территориальной зоны

границы муниципального образования

• 1 характерная точка границ территориальной зоны

Заместитель руководителя БУВО «Нормативно-проектный центр»

Подпись А.В. Ромашов Дата « 04 » декабря 2020 г.

Место для оттиска печати (при наличии) лица, составившего описание местоположения границ объекта

План границ объекта

Лист № 2

Масштаб 1:5000

Используемые условные знаки и обозначения:

	границы территориальной зоны
• 49	характерная точка границ территориальной зоны

Заместитель руководителя БУВО «Нормативно-проектный центр»

Подпись _____ А.В. Ромашов Дата « 04 » декабря 2020 г.

Место для оттиска печати (при наличии) лица, составившего описание местоположения границ объекта

План границ объекта

Лист № 3



Масштаб 1:5000

Используемые условные знаки и обозначения:

	границы территориальной зоны
• 53	характерная точка границ территориальной зоны

Заместитель руководителя БУВО «Нормативно-проектный центр»

Подпись _____ А.В. Ромашов Дата « 04 » декабря 2020 г.

Место для оттиска печати (при наличии) лица, составившего описание местоположения границ объекта

ОПИСАНИЕ МЕСТОПОЛОЖЕНИЯ ГРАНИЦ

Зона животноводства за границами населенных пунктов - СХ3

(наименование объекта, местоположение границ которого описано
(далее - объект)

Раздел 1

Сведения об объекте		
№ п/п	Характеристики объекта	Описание характеристик
1	2	3
1	Местоположение объекта	Воронежская область, Эртильский муниципальный район, Буравцовское сельское поселение
2	Площадь объекта ± величина погрешности определения площади (Р ± Дельта Р)	185166+/-7530 м²
3	Иные характеристики объекта	-

Раздел 2

Сведения о местоположении границ объекта					
1. Система координат: МСК - 36, зона 2					
2. Сведения о характерных точках границ объекта					
Обозначение характерных точек границ	Координаты, м		Метод определения координат характерной точки	Средняя квадратическая погрешность положения характерной точки (Mt), м	Описание обозначения точки на местности (при наличии)
	X	Y			
1	2	3	4	5	6
1	514741.06	2213044.55	Картометрический	5.00	-
2	514766.71	2213075.92	Картометрический	5.00	-
3	514767.36	2213134.75	Картометрический	5.00	-
4	514766.78	2213205.95	Картометрический	5.00	-
5	514725.66	2213275.45	Картометрический	5.00	-
6	514718.85	2213289.94	Картометрический	5.00	-
7	514655.56	2213465.33	Картометрический	5.00	-
8	514649.56	2213462.22	Картометрический	5.00	-
9	514638.89	2213460.42	Картометрический	5.00	-
10	514567.71	2213439.23	Картометрический	5.00	-
11	514512.00	2213424.45	Картометрический	5.00	-
12	514440.94	2213410.20	Картометрический	5.00	-
13	514423.19	2213407.25	Картометрический	5.00	-
14	514418.15	2213406.18	Картометрический	5.00	-
15	514413.67	2213403.72	Картометрический	5.00	-
16	514412.18	2213399.71	Картометрический	5.00	-
17	514413.47	2213393.07	Картометрический	5.00	-
18	514434.46	2213325.50	Картометрический	5.00	-
19	514419.69	2213320.47	Картометрический	5.00	-
20	514400.81	2213382.96	Картометрический	5.00	-
21	514396.97	2213398.05	Картометрический	5.00	-
22	514392.57	2213404.31	Картометрический	5.00	-
23	514383.11	2213405.27	Картометрический	5.00	-
24	514349.96	2213399.94	Картометрический	5.00	-
25	514223.76	2213396.50	Картометрический	5.00	-
26	514139.26	2213386.72	Картометрический	5.00	-
27	514203.98	2213264.72	Картометрический	5.00	-
28	514270.94	2213270.10	Картометрический	5.00	-
29	514307.26	2213179.69	Картометрический	5.00	-
30	514364.37	2213203.08	Картометрический	5.00	-
31	514485.96	2212921.57	Картометрический	5.00	-
1	514741.06	2213044.55	Картометрический	5.00	-

3. Сведения о характерных точках части (частей) границы объекта					
Обозначение характерных точек части границы	Координаты, м		Метод определения координат характерной точки	Средняя квадратическая погрешность положения характерной точки (Mt), м	Описание обозначения точки на местности (при наличии)
	X	Y			
1	2	3	4	5	6
Часть №					
-	-	-	-	-	-

Раздел 3

Сведения о местоположении измененных (уточненных) границ объекта							
1. Система координат: -							
2. Сведения о характерных точках границ объекта							
Обозначение характерных точек границ	Существующие координаты, м		Измененные (уточненные) координаты, м		Метод определения координат характерной точки	Средняя квадратическая погрешность положения характерной точки (Mt), м	Описание обозначения точки на местности (при наличии)
	X	Y	X	Y			
1	2	3	4	5	6	7	8
-	-	-	-	-	-	-	-
3.Сведения о характерных точках части (частей) границы объекта							
Часть №							
-	-	-	-	-	-	-	-

Раздел 4

План границ объекта

Масштаб 1:5000

Используемые условные знаки и обозначения:

границы территориальной зоны

• 1 характерная точка границ территориальной зоны

Заместитель руководителя БУВО «Нормативно-проектный центр»

Подпись _____ А.В. Ромашов Дата « 04 » декабря 2020 г.

Место для оттиска печати (при наличии) лица, составившего описание местоположения границ объекта

ОПИСАНИЕ МЕСТОПОЛОЖЕНИЯ ГРАНИЦ

Зона ритуальных объектов за границами населенных пунктов - СН1

(наименование объекта, местоположение границ которого описано
(далее - объект)

Раздел 1

Сведения об объекте		
№ п/п	Характеристики объекта	Описание характеристик
1	2	3
1	Местоположение объекта	Воронежская область, Эртильский муниципальный район, Буравцовское сельское поселение
2	Площадь объекта ± величина погрешности определения площади (Р ± Дельта Р)	16470+/-2246 м²
3	Иные характеристики объекта	-

Раздел 2

Сведения о местоположении границ объекта					
1. Система координат: МСК - 36, зона 2					
2. Сведения о характерных точках границ объекта					
Обозначение характерных точек границ	Координаты, м		Метод определения координат характерной точки	Средняя квадратическая погрешность положения характерной точки (Mt), м	Описание обозначения точки на местности (при наличии)
	X	Y			
1	2	3	4	5	6
1	516530.17	2214152.03	Аналитический	2.50	-
2	516510.34	2214181.90	Аналитический	2.50	-
3	516479.19	2214205.78	Аналитический	2.50	-
4	516449.02	2214186.04	Аналитический	2.50	-
5	516442.47	2214183.21	Картометрический	5.00	-
6	516484.64	2214122.11	Картометрический	5.00	-
1	516530.17	2214152.03	Аналитический	2.50	-
7	513316.62	2212458.81	Аналитический	2.50	-
8	513282.64	2212555.94	Аналитический	2.50	-
9	513178.26	2212530.37	Аналитический	2.50	-
10	513215.18	2212428.07	Аналитический	2.50	-
7	513316.62	2212458.81	Аналитический	2.50	-
11	520036.96	2208638.02	Аналитический	2.50	-
12	520029.44	2208673.27	Аналитический	2.50	-
13	519989.22	2208664.54	Аналитический	2.50	-
14	520001.72	2208629.18	Аналитический	2.50	-
11	520036.96	2208638.02	Аналитический	2.50	-
3. Сведения о характерных точках части (частей) границы объекта					
Обозначение характерных точек части границы	Координаты, м		Метод определения координат характерной точки	Средняя квадратическая погрешность положения характерной точки (Mt), м	Описание обозначения точки на местности (при наличии)
	X	Y			
1	2	3	4	5	6
Часть №					
-	-	-	-	-	-

Раздел 3

Сведения о местоположении измененных (уточненных) границ объекта							
1. Система координат: -							
2. Сведения о характерных точках границ объекта							
Обозначение характерных точек границ	Существующие координаты, м		Измененные (уточненные) координаты, м		Метод определения координат характерной точки	Средняя квадратическая погрешность положения характерной точки (Mt), м	Описание обозначения точки на местности (при наличии)
	X	Y	X	Y			
1	2	3	4	5	6	7	8
-	-	-	-	-	-	-	-
3.Сведения о характерных точках части (частей) границы объекта							
Часть №							
-	-	-	-	-	-	-	-

Раздел 4

План границ объекта

Схема расположения листов плана границ объекта

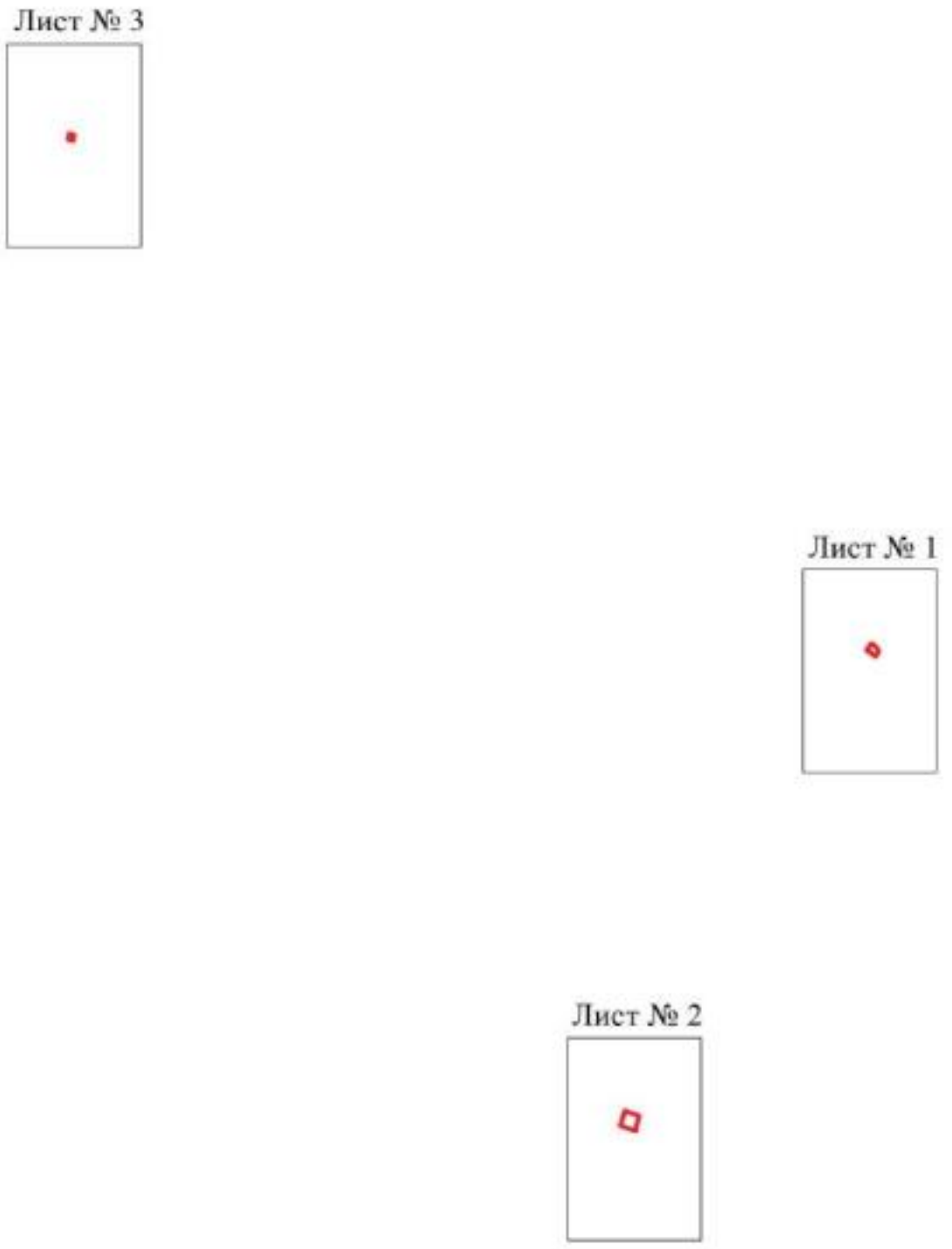

Используемые условные знаки и обозначения:

Масштаб 1:50000

границы территориальной зоны

границы муниципального образования

Лист № 1 область и номер листа плана границ объекта

Заместитель руководителя БУВО «Нормативно-проектный центр»

Подпись _____ А.В. Ромашов Дата « 04 » декабря 2020 г.

Место для оттиска печати (при наличии) лица, составившего описание местоположения границ объекта

План границ объекта

Лист № 1

Масштаб 1:5000

Используемые условные знаки и обозначения:

	границы территориальной зоны
	границы муниципального образования
• 1	характерная точка границ территориальной зоны

Заместитель руководителя БУВО «Нормативно-проектный центр»

Подпись _____ А.В. Ромашов Дата « 04 » декабря 2020 г.

Место для оттиска печати (при наличии) лица, составившего описание местоположения границ объекта

План границ объекта

Лист № 2

Масштаб 1:5000

Используемые условные знаки и обозначения:

	границы территориальной зоны
• 1	характерная точка границ территориальной зоны

Заместитель руководителя БУВО «Нормативно-проектный центр»

Подпись _____ А.В. Романов Дата « 04 » декабря 2020 г.

Место для оттиска печати (при наличии) лица, составившего описание местоположения границ объекта

План границ объекта

Лист № 3

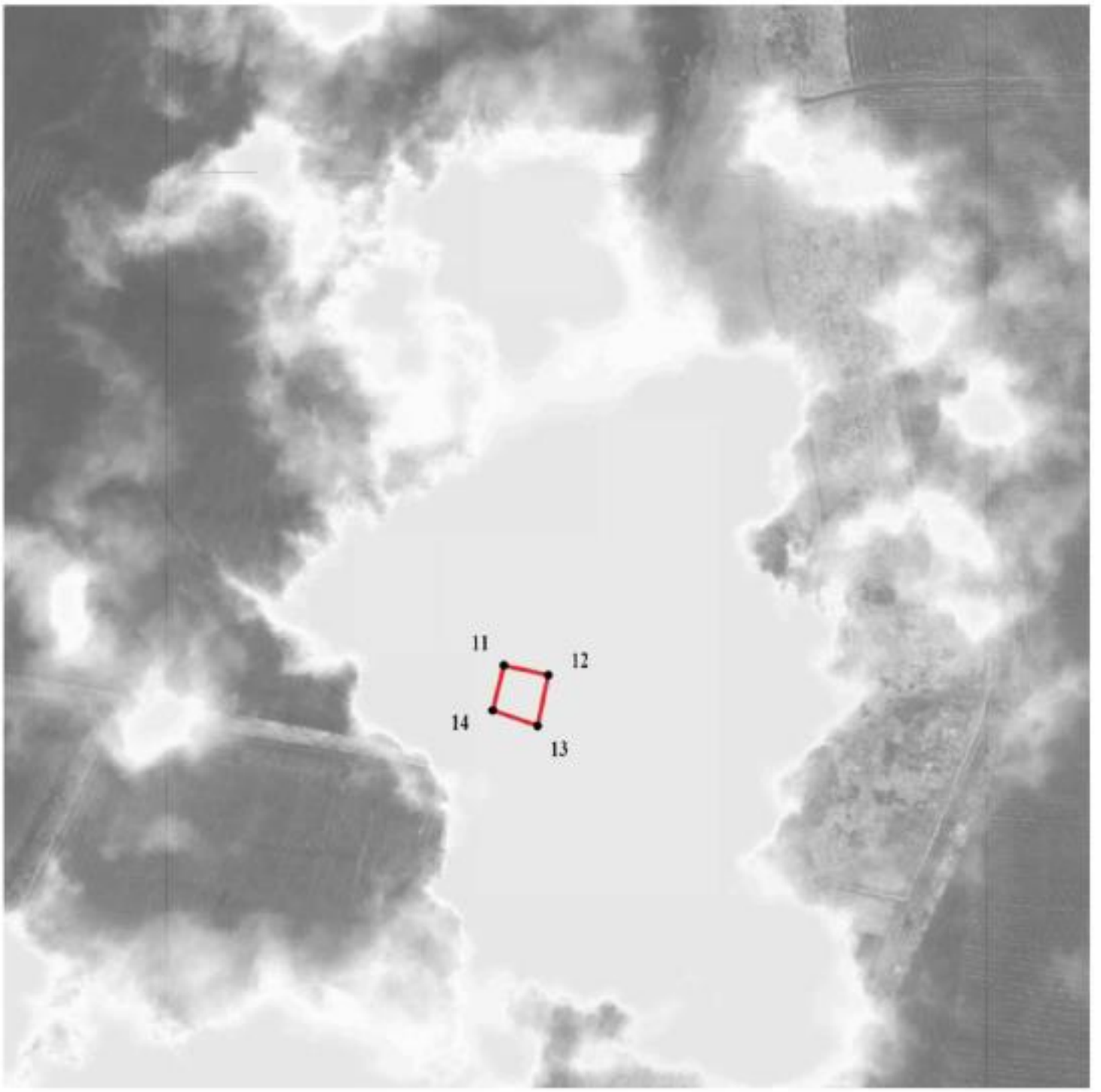

Масштаб 1:5000

Используемые условные знаки и обозначения:

	границы территориальной зоны
• 13	характерная точка границ территориальной зоны

Заместитель руководителя БУВО «Нормативно-проектный центр»

Подпись _____ А.В. Ромашов Дата « 04 » декабря 2020 г.

Место для оттиска печати (при наличии) лица, составившего описание местоположения границ объекта