Правовое управление правительства
Воронежской области
ЗАРЕГИСТРИРОВАНО
«25» 03 2021 г.
Регистрационный номер № 262

ДЕПАРТАМЕНТ
АРХИТЕКТУРЫ И ГРАДОСТРОИТЕЛЬСТВА
ВОРОНЕЖСКОЙ ОБЛАСТИ

ПРИКАЗ

18.03.2021 № 45-01-04/296

г. Воронеж

Об утверждении правил землепользования и застройки Александровского сельского поселения Эртильского муниципального района Воронежской области

В соответствии с Градостроительным кодексом Российской Федерации, Федеральным законом от 06.10.2003 № 131-ФЗ «Об общих принципах организации местного самоуправления в Российской Федерации», Законами Воронежской области от 07.07.2006 № 61-ОЗ «О регулировании градостроительной деятельности в Воронежской области», от 20.12.2018 № 173-ОЗ «О перераспределении полномочий по утверждению правил землепользования и застройки между органами местного самоуправления поселений Воронежской области, городского округа город Нововоронеж, Борисоглебского городского округа и исполнительными органами государственной власти Воронежской области», постановлением правительства Воронежской области от 31.12.2014 № 1240 «Об утверждении Положения о департаменте архитектуры и градостроительства Воронежской области», на основании приказа департамента архитектуры и градостроительства Воронежской области от 30.12.2019 № 45-01-04/900 «О подготовке проектов правил землепользования и застройки поселений Богучарского, Бутурлиновского, Грибановского, Калачеевского, Каменского, Кантемировского, Нижнедевицкого, Новохопёрского, Острогожского, Петропавловского, Поворинского, Репьёвского, Россошанского, Таловского,

Терновского и Эртильского муниципальных районов и Борисоглебского городского округа Воронежской области», с учетом заключения о результатах публичных слушаний от 02.12.2020

п р и к а з ы в а ю:

1. Утвердить прилагаемые правила землепользования и застройки Александровского сельского поселения Эртильского муниципального района Воронежской области.

2. Признать утратившими силу следующие решения Совета народных депутатов Александровского сельского поселения Эртильского муниципального района Воронежской области:

- от 24.11.2011 № 106 «Об утверждении правил землепользования и застройки Александровского сельского поселения Эртильского муниципального района Воронежской области»;

- от 20.03.2012 № 121 «О внесении изменений в решение Совета народных депутатов Александровского сельского поселения от 24.11.2011 г. № 106 «Об утверждении правил землепользования и застройки»;

- от 03.08.2016 № 112 «О внесении изменений в Решение Совета народных депутатов Александровского сельского поселения Эртильского муниципального района Воронежской области от 24.11.2011 г. № 106 «Об утверждении правил землепользования и застройки поселения».

- от 14.11.2016 № 116 «О внесении изменений в правила землепользования и застройки Александровского сельского поселения Эртильского муниципального района Воронежской области».

3. Контроль исполнения настоящего приказа возложить на заместителя руководителя департамента архитектуры и градостроительства Воронежской области – начальника отдела территориального планирования Беляеву С.М.

Руководитель департамента
архитектуры и градостроительства
Воронежской области А.А. Еренков

УТВЕРЖДЕНЫ
приказом департамента
архитектуры и градостроительства
Воронежской области
от 18.03.2021 № 45-01-04/296

ПРАВИЛА ЗЕМЛЕПОЛЬЗОВАНИЯ И ЗАСТРОЙКИ АЛЕКСАНДРОВСКОГО СЕЛЬСКОГО ПОСЕЛЕНИЯ ЭРТИЛЬСКОГО МУНИЦИПАЛЬНОГО РАЙОНА ВОРОНЕЖСКОЙ ОБЛАСТИ

ЧАСТЬ I. ПОРЯДОК ПРИМЕНЕНИЯ ПРАВИЛ ЗЕМЛЕПОЛЬЗОВАНИЯ И ЗАСТРОЙКИ И ВНЕСЕНИЯ В НИХ ИЗМЕНЕНИЙ

Раздел 1. Общие положения

1. Предмет регулирования и цели подготовки Правил землепользования и застройки Александровского сельского поселения Эртильского муниципального района Воронежской области

1. Правила землепользования и застройки Александровского сельского поселения Эртильского муниципального района Воронежской области (далее – Правила) являются документом градостроительного зонирования, который утверждается нормативным правовым актом департамента архитектуры и градостроительства Воронежской области и в котором устанавливаются территориальные зоны, градостроительные регламенты, порядок применения такого документа и порядок внесения в него изменений.

2. Правила разработаны в соответствии с Градостроительным кодексом Российской Федерации (далее – ГрК РФ), Земельным кодексом Российской Федерации, Федеральным законом от 06.10.2003 № 131-ФЗ «Об общих принципах организации местного самоуправления в Российской Федерации», иными нормативными правовыми актами Российской Федерации, Воронежской области, муниципальными правовыми актами

муниципального образования с учетом положений нормативных актов и документов, определяющих основные направления социально-экономического и градостроительного развития муниципального образования, а также сведений Единого государственного реестра недвижимости, сведений, документов и материалов, содержащихся в государственных информационных системах обеспечения градостроительной деятельности.

3. Правила разработаны в целях:

– создания условий для устойчивого развития территории муниципального образования, сохранения окружающей среды и объектов культурного наследия;

– создания условий для планировки территории муниципального образования;

– обеспечения прав и законных интересов физических и юридических лиц, в том числе правообладателей земельных участков и объектов капитального строительства;

– создания условий для привлечения инвестиций, в том числе путем предоставления возможности выбора наиболее эффективных видов разрешенного использования земельных участков и объектов капитального строительства.

2. Основные понятия, используемые в Правилах

В настоящих Правилах используются основные понятия, установленные законодательством Российской Федерации.

3. Сфера применения Правил

1. Действие настоящих Правил распространяется на всю территорию Александровского сельского поселения Эртильского муниципального района Воронежской области. Правила обязательны для соблюдения органами государственной власти, органами местного самоуправления, физическими и юридическими лицами, при осуществлении ими градостроительной деятельности на территории Александровского

сельского поселения Эртильского муниципального района Воронежской области.

2. Настоящие Правила применяются наряду с:

– техническими регламентами и иными обязательными требованиями, установленными в соответствии с законодательством в целях обеспечения безопасности жизни и здоровья людей, надежности и безопасности зданий, строений и сооружений, сохранения окружающей природной среды и объектов культурного наследия;

– региональными и местными нормативами градостроительного проектирования.

4. Содержание и порядок применения Правил

1. Правила включают в себя:

1) порядок их применения и внесения изменений в Правила;

2) карту градостроительного зонирования;

3) градостроительные регламенты.

Обязательным приложением к настоящим Правилам являются сведения о границах территориальных зон, которые должны содержать графическое описание местоположения границ территориальных зон, перечень координат характерных точек этих границ в системе координат, используемой для ведения Единого государственного реестра недвижимости.

2. Порядок применения Правил и внесения в них изменений включает в себя положения:

1) о регулировании землепользования и застройки;

2) об изменении видов разрешенного использования земельных участков и объектов капитального строительства физическими и юридическими лицами;

3) о подготовке документации по планировке территории органами местного самоуправления;

4) о проведении общественных обсуждений или публичных слушаний по вопросам землепользования и застройки;

5) о внесении изменений в Правила;

6) о регулировании иных вопросов землепользования и застройки.

5. Использование объектов недвижимости, не соответствующих настоящим Правилам

1. Земельные участки или объекты капитального строительства, виды разрешенного использования, предельные (минимальные и (или) максимальные) размеры и предельные параметры которых не соответствуют градостроительному регламенту, могут использоваться без установления срока приведения их в соответствие с градостроительным регламентом, за исключением случаев, если использование таких земельных участков и объектов капитального строительства опасно для жизни или здоровья человека, для окружающей среды, объектов культурного наследия.

2. Реконструкция указанных в подпункте 1 настоящего пункта объектов капитального строительства может осуществляться только путем приведения таких объектов в соответствие с градостроительным регламентом или путем уменьшения их несоответствия предельным параметрам разрешенного строительства, реконструкции. Изменение видов разрешенного использования указанных земельных участков и объектов капитального строительства может осуществляться путем приведения их в соответствие с видами разрешенного использования земельных участков и объектов капитального строительства, установленными градостроительным регламентом.

3. В случае если использование указанных в подпункте 1 настоящего пункта земельных участков и объектов капитального строительства продолжается и опасно для жизни или здоровья человека, для окружающей среды, объектов культурного наследия, в соответствии с федеральными законами может быть наложен запрет на использование таких земельных участков и объектов.

6. Открытость и доступность информации о землепользовании и застройке

1. Настоящие Правила являются открытыми и общедоступными.

2. Настоящие Правила подлежат опубликованию в порядке, установленном для официального опубликования нормативных правовых актов Воронежской области, и размещению в федеральной государственной информационной системе территориального планирования и в государственной информационной системе обеспечения градостроительной деятельности.

Раздел 2. Положения о регулировании землепользования и застройки

7. Перераспределение полномочий между органами местного самоуправления Александровского сельского поселения Эртильского муниципального района Воронежской области и департаментом архитектуры и градостроительства Воронежской области

1. На основании Закона Воронежской области от 20.12.2018 № 173-ОЗ «О перераспределении полномочий по утверждению правил землепользования и застройки между органами местного самоуправления поселений Воронежской области, городского округа город Нововоронеж, Борисоглебского городского округа и исполнительными органами государственной власти Воронежской области» (далее – Закон Воронежской области) и в соответствии со статьей 8.2 ГрК РФ, пунктом 6.1 статьи 26.3 Федерального закона от 06.10.1999 № 184-ФЗ «Об общих принципах организации законодательных (представительных) и исполнительных органов государственной власти субъектов Российской Федерации», частью 1.2 статьи 17 Федерального закона от 06.10.2003 № 131-ФЗ «Об общих принципах организации местного самоуправления в Российской Федерации» полномочия по утверждению Правил перераспределены между органами местного самоуправления Александровского сельского поселения Эртильского муниципального района Воронежской области и департаментом

архитектуры и градостроительства Воронежской области (далее – Уполномоченный орган) на срок, установленный Законом Воронежской области.

2. После истечения срока, указанного в Законе Воронежской области, полномочия Уполномоченного органа, предусмотренные настоящими Правилами, осуществляются органами местного самоуправления Александровского сельского поселения Эртильского муниципального района Воронежской области в соответствии с требованиями ГрК РФ.

8. Полномочия Уполномоченного органа по вопросам землепользования и застройки

1. Полномочия Уполномоченного органа по вопросам землепользования и застройки включают:

1) принятие решений о подготовке проекта Правил, о подготовке проекта о внесении изменений в Правила;

2) утверждение Правил, утверждение внесения изменений в Правила;

3) принятие решений о предоставлении разрешений на условно разрешенный вид использования объектов капитального строительства или земельного участка;

4) принятие решений о предоставлении разрешения на отклонение от предельных параметров разрешенного строительства, реконструкции объектов капитального строительства;

5) иные полномочия в соответствии с действующим законодательством.

9. Комиссия по подготовке проектов Правил

1. Комиссия по подготовке проектов правил землепользования и застройки поселений Воронежской области, городского округа город Нововоронеж, Борисоглебского городского округа (далее – Комиссия) является специально созданным постоянно действующим коллегиальным

органом при Уполномоченном органе в целях реализации полномочий, указанных в пункте 8 настоящих Правил, перераспределенных в соответствии с Законом Воронежской области и обеспечения выполнения задач градостроительного зонирования.

2. Комиссия создается и прекращает свою деятельность приказом Уполномоченного органа.

3. Состав и порядок деятельности Комиссии утверждается приказом Уполномоченного органа.

Раздел 3. Положения об изменении видов разрешенного использования земельных участков и объектов капитального строительства физическими и юридическими лицами

10. Изменение видов разрешенного использования земельных участков и объектов капитального строительства

1. Для каждой из установленных настоящими Правилами территориальных зон могут устанавливаться основные, условно разрешенные и вспомогательные виды разрешенного использования земельных участков и объектов капитального строительства.

2. Изменение одного вида разрешенного использования земельных участков и объектов капитального строительства на другой вид такого использования осуществляется в соответствии с градостроительным регламентом при условии соблюдения требований технических регламентов.

3. Основные и вспомогательные виды разрешенного использования земельных участков и объектов капитального строительства правообладателями земельных участков и объектов капитального строительства, за исключением органов государственной власти, органов местного самоуправления, государственных и муниципальных учреждений, государственных и муниципальных унитарных предприятий, выбираются самостоятельно без дополнительных разрешений и согласования.

4. Решения об изменении одного вида разрешенного использования земельных участков и объектов капитального строительства, расположенных на землях, на которые действие градостроительных регламентов не распространяется или для которых градостроительные регламенты не устанавливаются, на другой вид такого использования принимаются в соответствии с федеральными законами.

11. Предоставление разрешения на условно разрешенный вид использования земельного участка или объекта капитального строительства

1. Физическое или юридическое лицо, заинтересованное в предоставлении разрешения на условно разрешенный вид использования земельного участка или объекта капитального строительства (далее - разрешение на условно разрешенный вид использования), направляет заявление о предоставлении разрешения на условно разрешенный вид использования в Комиссию. Заявление о предоставлении разрешения на условно разрешенный вид использования может быть направлено в форме электронного документа, подписанного электронной подписью в соответствии с требованиями Федерального закона от 06.04.2011 № 63-ФЗ «Об электронной подписи».

2. Порядок предоставления разрешения на условно разрешенный вид использования земельного участка или объекта капитального строительства определен статьей 39 ГрК РФ.

3. Проект решения о предоставлении разрешения на условно разрешенный вид использования подлежит рассмотрению на общественных обсуждениях или публичных слушаниях, проводимых в порядке, установленном статьей 5.1 ГрК РФ, с учетом положений статьи 39 ГрК РФ.

12. Предоставление разрешения на отклонение от предельных параметров разрешенного строительства, реконструкции объектов капитального строительства

1. Правообладатели земельных участков, размеры которых меньше установленных градостроительным регламентом минимальных размеров

земельных участков либо конфигурация, инженерно-геологические или иные характеристики которых неблагоприятны для застройки, вправе обратиться за разрешениями на отклонение от предельных параметров разрешенного строительства, реконструкции объектов капитального строительства (далее также – разрешение на отклонение от предельных параметров).

2. Правообладатели земельных участков вправе обратиться за разрешениями на отклонение от предельных параметров разрешенного строительства, реконструкции объектов капитального строительства, если такое отклонение необходимо в целях однократного изменения одного или нескольких предельных параметров разрешенного строительства, реконструкции объектов капитального строительства, установленных градостроительным регламентом для конкретной территориальной зоны, не более чем на десять процентов.

3. Порядок предоставления разрешения на отклонение от предельных параметров определен статьей 40 ГрК РФ.

4. Проект решения о предоставлении разрешения на отклонение от предельных параметров подлежит рассмотрению на общественных обсуждениях или публичных слушаниях, проводимых в порядке, установленном статьей 5.1 ГрК РФ, с учетом положений статьи 39 ГрК РФ, за исключением случая, указанного в части 1.1 статьи 40 ГрК РФ.

Раздел 4. Положения о подготовке документации по планировке территории органами местного самоуправления

13. Общие положения о подготовке документации по планировке территории

1. Подготовка документации по планировке территории осуществляется в целях обеспечения устойчивого развития территорий, в том числе выделения элементов планировочной структуры, установления границ земельных участков, установления границ зон планируемого размещения объектов капитального строительства.

2. Подготовка документации по планировке территории осуществляется в соответствии с главой 5 ГрК РФ.

3. Состав и содержание документации по планировке территории определяется ГрК РФ.

Раздел 5. Положения о проведении общественных обсуждений или публичных слушаний по вопросам землепользования и застройки

14. Общие положения о порядке проведения общественных обсуждений или публичных слушаний в сфере градостроительной деятельности

1. В целях соблюдения права человека на благоприятные условия жизнедеятельности, прав и законных интересов правообладателей земельных участков и объектов капитального строительства по проектам правил землепользования и застройки, проектам планировки территории, проектам межевания территории, проектам, предусматривающим внесение изменений в один из указанных утвержденных документов, проектам решений о предоставлении разрешения на условно разрешенный вид использования земельного участка или объекта капитального строительства, проектам решений о предоставлении разрешения на отклонение от предельных параметров разрешенного строительства, реконструкции объектов капитального строительства в соответствии с уставом муниципального образования и (или) нормативным правовым актом представительного органа муниципального образования и с учетом положений ГрК РФ проводятся общественные обсуждения или публичные слушания, за исключением случаев, предусмотренных ГрК РФ и другими федеральными законами.

2. Порядок проведения общественных обсуждений или публичных слушаний определяется ГрК РФ, Уставом Александровского сельского поселения Эртильского муниципального района Воронежской области и (или) нормативным правовым актом представительного органа муниципального образования.

Раздел 6. Положения о внесении изменений в Правила

15. Основания и порядок внесения изменений в Правила

1. Основания для рассмотрения вопроса о внесении изменений в настоящие Правила предусмотрены статьей 33 ГрК РФ.

2. Внесение изменений в Правила осуществляется в порядке, предусмотренном статьями 31 и 32 ГрК РФ, с учетом особенностей, установленных статьей 33 ГрК РФ.

Раздел 7. Положения о регулировании иных вопросов землепользования и застройки

16. Общие принципы регулирования иных вопросов землепользования и застройки на территории Александровского сельского поселения Эртильского муниципального района Воронежской области

Иные вопросы землепользования и застройки на территории Александровского сельского поселения Эртильского муниципального района Воронежской области регулируются законодательством Российской Федерации, Воронежской области, муниципальными правовыми актами Александровского сельского поселения Эртильского муниципального района Воронежской области.

ЧАСТЬ II. КАРТА ГРАДОСТРОИТЕЛЬНОГО ЗОНИРОВАНИЯ

17. Карты градостроительного зонирования

1. Карта градостроительного зонирования территории Александровского сельского поселения Эртильского муниципального района Воронежской области.

ПРАВИЛА ЗЕМЛЕПОЛЬЗОВАНИЯ И ЗАСТРОЙКИ

Карта градостроительного зонирования территории Александровского сельского поселения
Эртильского муниципального района Воронежской области

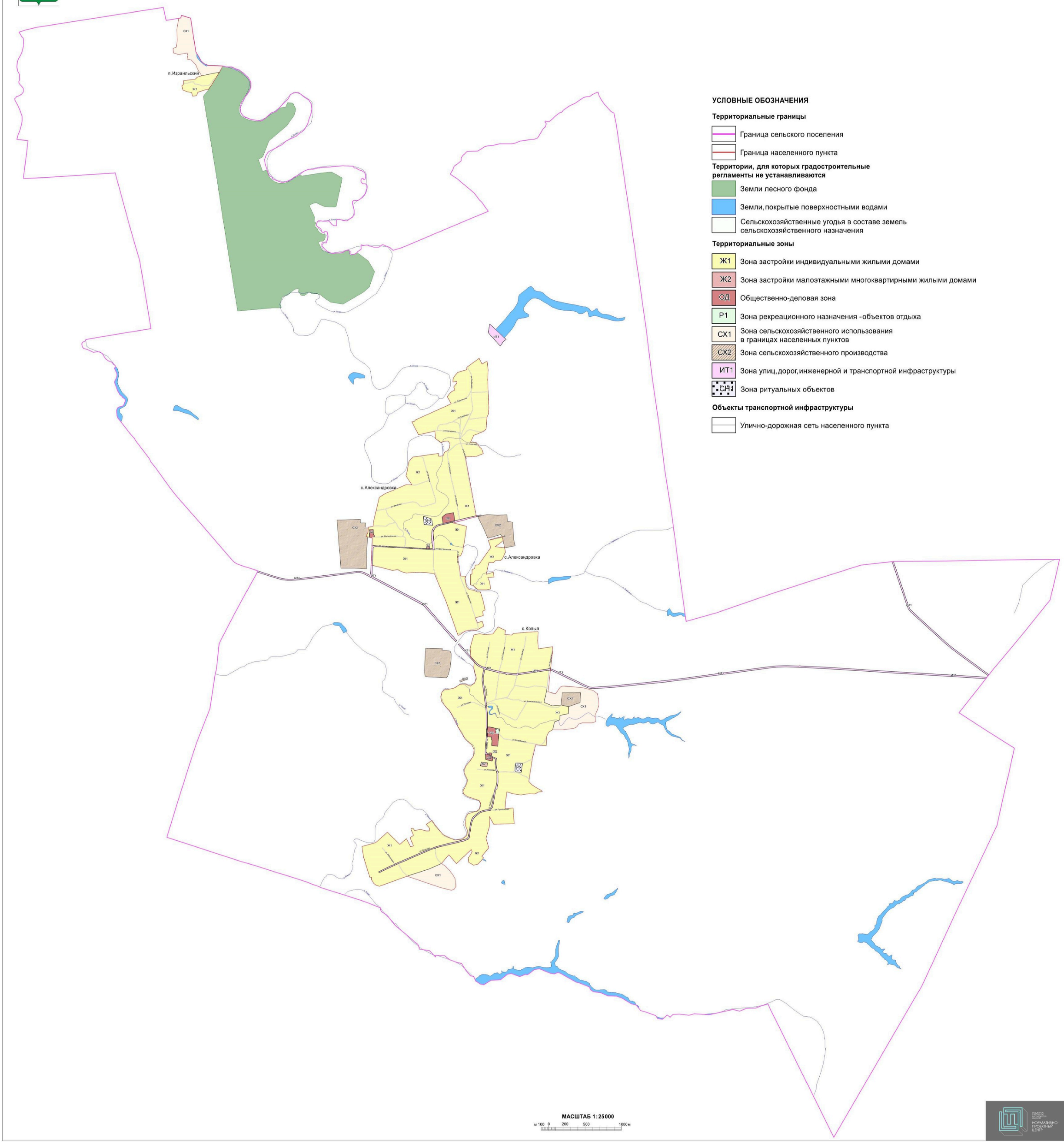

2. Карта градостроительного зонирования с отображением зон с особыми условиями использования территории Александровского сельского поселения Эртильского муниципального района Воронежской области.

ПРАВИЛА ЗЕМЛЕПОЛЬЗОВАНИЯ И ЗАСТРОЙКИ

Карта градостроительного зонирования с отображением зон с особыми условиями использования территории Александровского сельского поселения Эртильского муниципального района Воронежской области

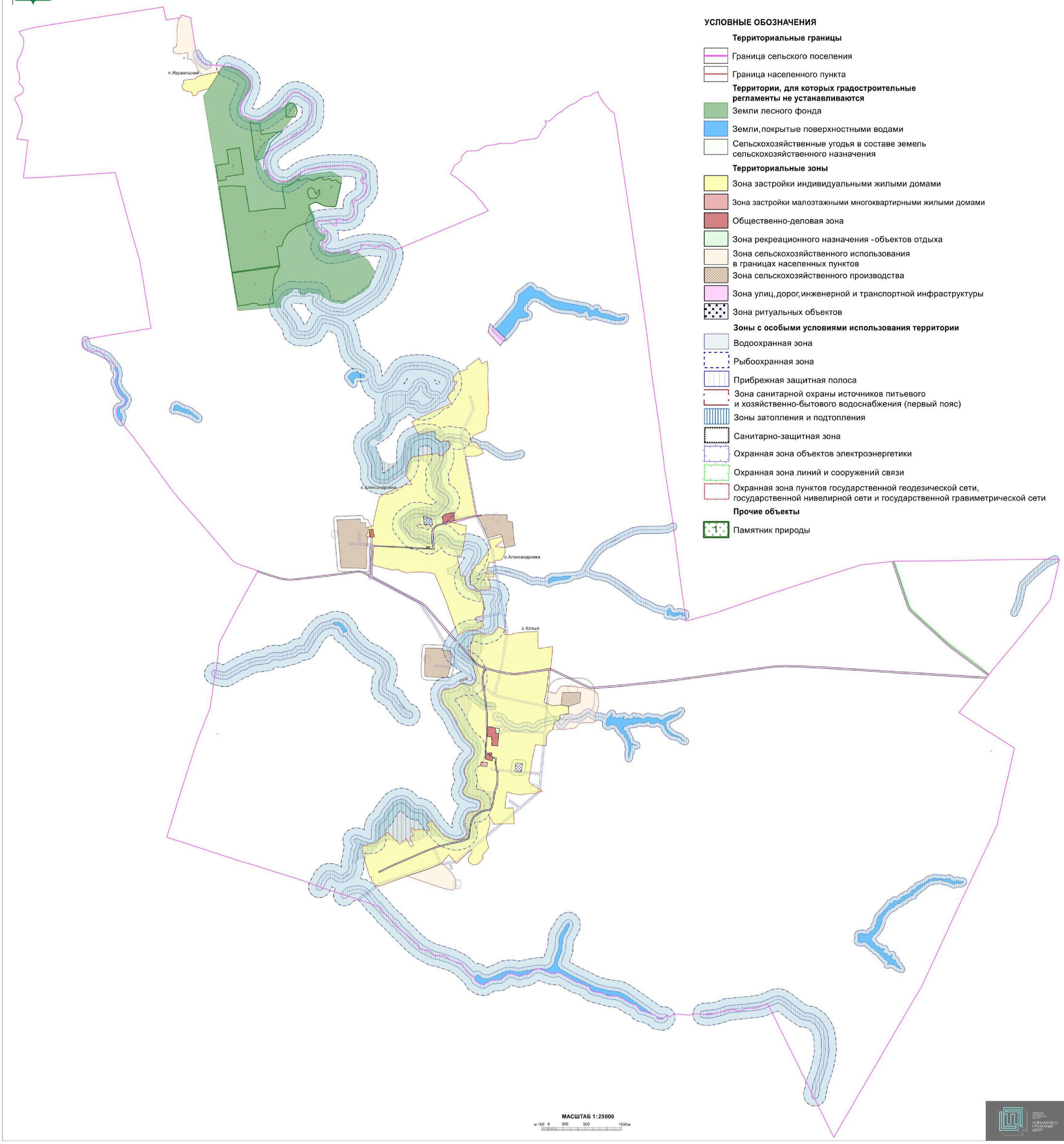

2.1. На территории Александровского сельского поселения Эртильского муниципального района Воронежской области располагаются следующие особо охраняемые природные территории:

1. Памятник природы областного значения «Дундуковская роща».

18. Перечень территориальных зон, установленных на карте градостроительного зонирования

1. Порядок установления территориальных зон определен статьей 34 ГрК РФ. На карте градостроительного зонирования установлены следующие виды территориальных зон:

Наименование территориальной зоны	**Кодовое обозначение территориальной зоны**
Жилые зоны	
Зона застройки индивидуальными жилыми домами	**Ж1**
Зона застройки малоэтажными многоквартирными жилыми домами	**Ж2**
Общественно-деловые зоны	
Общественно-деловая зона	**ОД**
Зоны инженерной и транспортной инфраструктуры	
Зона улиц, дорог, инженерной и транспортной инфраструктуры	**ИТ1**
Зоны сельскохозяйственного использования	
Зона сельскохозяйственного использования в границах населенных пунктов	**СХ1**
Зона сельскохозяйственного производства	**СХ2**
Зоны рекреационного назначения	
Зона рекреационного назначения - объектов отдыха	**Р1**
Зоны специального назначения	
Зона ритуальных объектов	**СН1**

2. Сведения о границах территориальных зон, содержащие графическое описание местоположения границ территориальных зон, перечень координат характерных точек границ территориальных зон села Копыл, являются приложением № 1 к настоящим Правилам.

3. Сведения о границах территориальных зон, содержащие графическое описание местоположения границ территориальных зон, перечень координат характерных точек границ территориальных зон села Александровка, являются приложением № 2 к настоящим Правилам.

4. Сведения о границах территориальных зон, содержащие графическое описание местоположения границ территориальных зон, перечень координат

характерных точек границ территориальных зон посёлка Израильский, являются приложением № 3 к настоящим Правилам.

5. Сведения о границах территориальных зон, содержащие графическое описание местоположения границ территориальных зон, перечень координат характерных точек границ территориальных зон, расположенных за границами населенных пунктов на территории Александровского сельского поселения, являются приложением № 4 к настоящим Правилам.

ЧАСТЬ III. ГРАДОСТРОИТЕЛЬНЫЕ РЕГЛАМЕНТЫ

19. Общие положения о градостроительном регламенте

1. Градостроительным регламентом определяется правовой режим земельных участков, равно как всего, что находится над и под поверхностью земельных участков и используется в процессе их застройки и последующей эксплуатации объектов капитального строительства.

2. Действие градостроительного регламента распространяется в равной мере на все земельные участки и объекты капитального строительства, расположенные в пределах границ территориальной зоны, обозначенной на карте градостроительного зонирования.

3. Земли и земельные участки, на которые действие градостроительных регламентов не распространяется или для которых градостроительные регламенты не устанавливаются, определены статьей 36 ГрК РФ.

20. Виды разрешенного использования

1. Разрешенное использование земельных участков и объектов капитального строительства может быть следующих видов:

– основные виды разрешенного использования;

– условно разрешенные виды использования;

– вспомогательные виды разрешенного использования, допустимые только в качестве дополнительных по отношению к основным видам разрешенного использования и условно разрешенным видам использования и осуществляемые совместно с ними.

2. Виды разрешенного использования (далее – ВРИ) земельных участков в настоящих Правилах определяются в соответствии с приказом Министерства экономического развития Российской Федерации от 01.09.2014 № 540 «Об утверждении классификатора видов разрешенного использования земельных участков».

21. Градостроительные регламенты территориальных зон

1. Зона застройки индивидуальными жилыми домами – Ж1

№ п/п	Код ВРИ	Наименование ВРИ	Предельные (минимальные и (или) максимальные) размеры земельных участков, в том числе их площадь, м²		Максимальный процент застройки в границах земельного участка	Предельное количество этажей или предельная высота зданий, строений, сооружений	Минимальные отступы от границ земельных участков в целях определения мест допустимого размещения зданий, строений, сооружений, за пределами которых запрещено строительство зданий, строений, сооружений
			min	max			
ОСНОВНЫЕ ВИДЫ РАЗРЕШЕННОГО ИСПОЛЬЗОВАНИЯ ЗЕМЕЛЬНЫХ УЧАСТКОВ И ОБЪЕКТОВ КАПИТАЛЬНОГО СТРОИТЕЛЬСТВА							
1	2.1	Для индивидуального жилищного строительства	400	5000	50%	3 этажа	3 метра
2	2.3	Блокированная жилая застройка	80	3000	50%	3 этажа	3 метра; 0 метров – при примыкании к соседним зданиям
3	2.2	Для ведения личного подсобного хозяйства (приусадебный земельный участок)	300	5000	30%	3 этажа	3 метра
4	1.19	Сенокошение	600	50000	0%	не подлежат установлению	
5	1.20	Выпас сельскохозяйственных животных	300	50000	0%	не подлежат установлению	
6	3.1.1	Предоставление коммунальных услуг	не подлежит установлению	5000	не подлежит установлению		
7	3.1.2	Административные здания организаций, обеспечивающих предоставление коммунальных услуг	не подлежат установлению		60%	3 этажа	3 метра
8	3.2.2	Оказание социальной помощи населению	не подлежат установлению		60%	3 этажа	3 метра
9	3.2.3	Оказание услуг связи	не подлежат установлению		60%	3 этажа	3 метра
10	3.4.1	Амбулаторно-поликлиническое обслуживание	не подлежат установлению			3 этажа	3 метра
11	3.5.1	Дошкольное, начальное и среднее общее образование	не подлежат установлению			4 этажа	3 метра

№ п/п	Код ВРИ	Наименование ВРИ	Предельные (минимальные и (или) максимальные) размеры земельных участков, в том числе их площадь, м²		Максимальный процент застройки в границах земельного участка	Предельное количество этажей или предельная высота зданий, строений, сооружений	Минимальные отступы от границ земельных участков в целях определения мест допустимого размещения зданий, строений, сооружений, за пределами которых запрещено строительство зданий, строений, сооружений
			min	max			
12	3.6.2.	Парки культуры и отдыха	не подлежат установлению				
13	5.1.3	Площадки для занятий спортом	не подлежат установлению				
14	11.0	Водные объекты	не подлежат установлению				
15	11.1	Общее пользование водными объектами	не подлежат установлению				
16	12.0.1	Улично-дорожная сеть	не подлежат установлению				
17	12.0.2	Благоустройство территории	не подлежат установлению				
УСЛОВНО РАЗРЕШЕННЫЕ ВИДЫ ИСПОЛЬЗОВАНИЯ ЗЕМЕЛЬНЫХ УЧАСТКОВ И ОБЪЕКТОВ КАПИТАЛЬНОГО СТРОИТЕЛЬСТВА							
18	2.1.1	Малоэтажная многоквартирная жилая застройка	600	не подлежит установлению	45%	4 этажа	6 метров
19	2.7.1	Хранение автотранспорта	не подлежат установлению				
20	3.2.4	Общежития	600	не подлежит установлению	45%	4 этажа	6 метров
21	3.3	Бытовое обслуживание	200	5000	60%	3 этажа	3 метра
22	3.6.1	Объекты культурно-досуговой деятельности	200	5000	60%	3 этажа	3 метра
23	3.7.1	Осуществление религиозных обрядов	не подлежат установлению				3 метра
24	3.8.1	Государственное управление	не подлежат установлению		60%	4 этажа	3 метра
25	3.10.1	Амбулаторное ветеринарное обслуживание	200	5000	60%	3 этажа	3 метра
26	4.1	Деловое управление	не подлежат установлению		60%	4 этажа	3 метра
27	4.4	Магазины	200	5000	60%	3 этажа	3 метра
28	4.5	Банковская и страховая деятельность	не подлежат установлению		60%	3 этажа	3 метра
29	4.6	Общественное питание	200	5000	50%	3 этажа	3 метра
30	4.7	Гостиничное обслуживание	600	не подлежит установлению	45%	4 этажа	6 метров

№ п/п	Код ВРИ	Наименование ВРИ	Предельные (минимальные и (или) максимальные) размеры земельных участков, в том числе их площадь, м²		Максимальный процент застройки в границах земельного участка	Предельное количество этажей или предельная высота зданий, строений, сооружений	Минимальные отступы от границ земельных участков в целях определения мест допустимого размещения зданий, строений, сооружений, за пределами которых запрещено строительство зданий, строений, сооружений
			min	max			
31	4.9	Служебные гаражи	не подлежит установлению	5000	60%	не подлежит установлению	3 метра
32	5.1.2	Обеспечение занятий спортом в помещениях	не подлежат установлению		45%	не подлежит установлению	3 метра
33	6.4	Пищевая промышленность	не подлежит установлению	5000	не подлежат установлению	15 метров	3 метра
34	8.3	Обеспечение внутреннего правопорядка	не подлежат установлению				3 метра
35	13.1	Ведение огородничества	100	4500	0%	не подлежат установлению	
36	13.2	Ведение садоводства	600	2000	30%	3 этажа	3 метра

Ограничения использования земельных участков и объектов капитального строительства, устанавливаемые в соответствии с законодательством Российской Федерации, определяются пунктом 22 настоящих Правил.

2. Зона застройки малоэтажными многоквартирными жилыми домами – Ж2

№ п/п	Код ВРИ	Наименование ВРИ	Предельные (минимальные и (или) максимальные) размеры земельных участков, в том числе их площадь, м²		Максимальный процент застройки в границах земельного участка	Предельное количество этажей или предельная высота зданий, строений, сооружений	Минимальные отступы от границ земельных участков в целях определения мест допустимого размещения зданий, строений, сооружений, за пределами которых запрещено строительство зданий, строений, сооружений
			min	max			
ОСНОВНЫЕ ВИДЫ РАЗРЕШЕННОГО ИСПОЛЬЗОВАНИЯ ЗЕМЕЛЬНЫХ УЧАСТКОВ И ОБЪЕКТОВ КАПИТАЛЬНОГО СТРОИТЕЛЬСТВА							
1	2.1.1	Малоэтажная многоквартирная жилая застройка	600	не подлежит установлению	45%	4 этажа	6 метров
2	2.1	Для индивидуального жилищного строительства	300	3000	50%	3 этажа	3 метра
3	2.2	Для ведения личного подсобного хозяйства (приусадебный земельный участок)	300	5000	30%	3 этажа	3 метра
4	2.3	Блокированная жилая застройка	80	3000	50%	3этажа	3 метра; 0 метров – при примыкании к соседним зданиям
5	2.7.1	Хранение автотранспорта	не подлежат установлению				
6	3.1.1	Предоставление коммунальных услуг	не подлежит установлению	5000	не подлежит установлению		
7	13.1	Ведение огородничества	100	1000	0%	не подлежит установлению	
8	5.1.2	Обеспечение занятий спортом в помещениях	не подлежат установлению		50%	не подлежит установлению	3 метра
9	5.1.3	Площадки для занятий спортом	не подлежат установлению				
10	12.0.2	Благоустройство территории	не подлежат установлению				
УСЛОВНО РАЗРЕШЕННЫЕ ВИДЫ ИСПОЛЬЗОВАНИЯ ЗЕМЕЛЬНЫХ УЧАСТКОВ И ОБЪЕКТОВ КАПИТАЛЬНОГО СТРОИТЕЛЬСТВА							
Не подлежат установлению							

Ограничения использования земельных участков и объектов капитального строительства, устанавливаемые в соответствии с законодательством Российской Федерации, определяются пунктом 22 настоящих Правил.

3. Общественно-деловая зона – ОД

№ п/п	Код ВРИ	Наименование ВРИ	Предельные (минимальные и (или) максимальные) размеры земельных участков, в том числе их площадь, м²		Максимальный процент застройки в границах земельного участка	Предельное количество этажей или предельная высота зданий, строений, сооружений	Минимальные отступы от границ земельных участков в целях определения мест допустимого размещения зданий, строений, сооружений, за пределами которых запрещено строительство зданий, строений, сооружений
			min	max			
ОСНОВНЫЕ ВИДЫ РАЗРЕШЕННОГО ИСПОЛЬЗОВАНИЯ ЗЕМЕЛЬНЫХ УЧАСТКОВ И ОБЪЕКТОВ КАПИТАЛЬНОГО СТРОИТЕЛЬСТВА							
1	3.1.1	Предоставление коммунальных услуг	не подлежит установлению	5000	не подлежит установлению		
2	3.1.2	Административные здания организаций, обеспечивающих предоставление коммунальных услуг	не подлежат установлению		60%	не подлежит установлению	3 метра
3	3.2.2	Оказание социальной помощи населению	не подлежат установлению		60%	не подлежит установлению	6 метров
4	3.2.3	Оказание услуг связи	не подлежат установлению		60%	не подлежит установлению	6 метров
5	3.4.1	Амбулаторно-поликлиническое обслуживание	не подлежат установлению			не подлежит установлению	6 метров
6	3.4.2	Стационарное медицинское обслуживание	не подлежат установлению		45%	не подлежит установлению	6 метров
7	3.5.1	Дошкольное, начальное и среднее общее образование	не подлежат установлению			4 этажа	6 метров
8	3.6.1	Объекты культурно-досуговой деятельности	не подлежат установлению		60%	не подлежит установлению	6 метров
9	3.6.2.	Парки культуры и отдыха	не подлежат установлению				
10	3.7.1	Осуществление религиозных обрядов	не подлежат установлению				6 метров
11	3.7.2	Религиозное управление и образование	не подлежат установлению				6 метров
12	3.8.1	Государственное управление	не подлежат установлению		60%	не подлежит установлению	6 метров
13	3.10.1	Амбулаторное ветеринарное обслуживание	не подлежат установлению		60%	3 этажа	3 метра
14	4.1	Деловое управление	не подлежат установлению		50%	не подлежит установлению	6 метров

№ п/п	Код ВРИ	Наименование ВРИ	Предельные (минимальные и (или) максимальные) размеры земельных участков, в том числе их площадь, м²		Максимальный процент застройки в границах земельного участка	Предельное количество этажей или предельная высота зданий, строений, сооружений	Минимальные отступы от границ земельных участков в целях определения мест допустимого размещения зданий, строений, сооружений, за пределами которых запрещено строительство зданий, строений, сооружений
			min	max			
15	4.4	Магазины	200	не подлежит установлению	60%	не подлежит установлению	3 метра
16	4.5	Банковская и страховая деятельность	не подлежат установлению		60%	не подлежит установлению	6 метров
17	4.6	Общественное питание	400	не подлежит установлению	50%	не подлежит установлению	6 метров
18	4.8.1	Развлекательные мероприятия	не подлежат установлению		45%	не подлежит установлению	6 метров
19	4.9	Служебные гаражи	не подлежат установлению				3 метра
20	5.1.1	Обеспечение спортивно-зрелищных мероприятий	не подлежат установлению				6 метров
21	5.1.2	Обеспечение занятий спортом в помещениях	не подлежат установлению		45%	не подлежит установлению	6 метров
22	5.1.3	Площадки для занятий спортом	не подлежат установлению				
23	5.1.4	Оборудованные площадки для занятий спортом	не подлежат установлению				3 метра
24	8.3	Обеспечение внутреннего правопорядка	не подлежат установлению				3 метра
25	9.3	Историко-культурная деятельность	не подлежат установлению				
26	12.0.1	Улично-дорожная сеть	не подлежат установлению				
27	12.0.2	Благоустройство территории	не подлежат установлению				
УСЛОВНО РАЗРЕШЕННЫЕ ВИДЫ ИСПОЛЬЗОВАНИЯ ЗЕМЕЛЬНЫХ УЧАСТКОВ И ОБЪЕКТОВ КАПИТАЛЬНОГО СТРОИТЕЛЬСТВА							
28	2.1	Для индивидуального жилищного строительства	300	1000	50%	3 этажа	3 метра
29	2.1.1	Малоэтажная многоквартирная жилая застройка	600	не подлежит установлению	45%	4 этажа	6 метров
30	2.2	Для ведения личного подсобного хозяйства (приусадебный земельный участок)	300	5000	40%	3 этажа	3 метра

№ п/п	Код ВРИ	Наименование ВРИ	Предельные (минимальные и (или) максимальные) размеры земельных участков, в том числе их площадь, м²		Максимальный процент застройки в границах земельного участка	Предельное количество этажей или предельная высота зданий, строений, сооружений	Минимальные отступы от границ земельных участков в целях определения мест допустимого размещения зданий, строений, сооружений, за пределами которых запрещено строительство зданий, строений, сооружений
			min	max			
31	2.3	Блокированная жилая застройка	80	3000	50%	3этажа	3 метра; 0 метров – при примыкании к соседним зданиям
32	2.7.1	Хранение автотранспорта	не подлежат установлению				1 метр
33	6.4	Пищевая промышленность	400	5000	50%	15 метров	3 метра

Ограничения использования земельных участков и объектов капитального строительства, устанавливаемые в соответствии с законодательством Российской Федерации, определяются пунктом 22 настоящих Правил.

4. Зона улиц, дорог, инженерной и транспортной инфраструктуры – ИТ1

№ п/п	Код ВРИ	Наименование ВРИ	Предельные (минимальные и (или) максимальные) размеры земельных участков, в том числе их площадь, м²		Максимальный процент застройки в границах земельного участка	Предельное количество этажей или предельная высота зданий, строений, сооружений	Минимальные отступы от границ земельных участков в целях определения мест допустимого размещения зданий, строений, сооружений, за пределами которых запрещено строительство зданий, строений, сооружений
			min	max			
ОСНОВНЫЕ ВИДЫ РАЗРЕШЕННОГО ИСПОЛЬЗОВАНИЯ ЗЕМЕЛЬНЫХ УЧАСТКОВ И ОБЪЕКТОВ КАПИТАЛЬНОГО СТРОИТЕЛЬСТВА							
1	7.2.1	Размещение автомобильных дорог	не подлежат установлению				
2	3.1.1	Предоставление коммунальных	не подлежат установлению				

№ п/п	Код ВРИ	Наименование ВРИ	Предельные (минимальные и (или) максимальные) размеры земельных участков, в том числе их площадь, м²		Максимальный процент застройки в границах земельного участка	Предельное количество этажей или предельная высота зданий, строений, сооружений	Минимальные отступы от границ земельных участков в целях определения мест допустимого размещения зданий, строений, сооружений, за пределами которых запрещено строительство зданий, строений, сооружений
			min	max			
		услуг					
3	6.7	Энергетика	не подлежат установлению				3 метра
4	11.3	Гидротехнические сооружения	не подлежат установлению				
5	12.0.1	Улично-дорожная сеть	не подлежат установлению				
УСЛОВНО РАЗРЕШЕННЫЕ ВИДЫ ИСПОЛЬЗОВАНИЯ ЗЕМЕЛЬНЫХ УЧАСТКОВ И ОБЪЕКТОВ КАПИТАЛЬНОГО СТРОИТЕЛЬСТВА							
6	2.7.1	Хранение автотранспорта	не подлежат установлению				1 метр
7	4.9.1	Объекты дорожного сервиса	не подлежат установлению				3 метра

Ограничения использования земельных участков и объектов капитального строительства, устанавливаемые в соответствии с законодательством Российской Федерации, определяются пунктом 22 настоящих Правил.

5. Зона сельскохозяйственного использования в границах населенных пунктов – СХ1

№ п/п	Код ВРИ	Наименование ВРИ	Предельные (минимальные и (или) максимальные) размеры земельных участков, в том числе их площадь, м²		Максимальный процент застройки в границах земельного участка	Предельное количество этажей или предельная высота зданий, строений, сооружений	Минимальные отступы от границ земельных участков в целях определения мест допустимого размещения зданий, строений, сооружений, за пределами которых запрещено строительство зданий, строений, сооружений
			min	max			
ОСНОВНЫЕ ВИДЫ РАЗРЕШЕННОГО ИСПОЛЬЗОВАНИЯ ЗЕМЕЛЬНЫХ УЧАСТКОВ И ОБЪЕКТОВ КАПИТАЛЬНОГО СТРОИТЕЛЬСТВА							
1	1.2	Выращивание зерновых и иных сельскохозяйственных культур	не подлежат установлению				
2	1.3	Овощеводство	не подлежат установлению				
3	1.4	Выращивание тонизирующих, лекарственных, цветочных культур	не подлежат установлению				
4	1.5	Садоводство	не подлежат установлению				
5	1.12	Пчеловодство	не подлежат установлению				
6	1.13	Рыбоводство	не подлежат установлению				
7	1.14	Научное обеспечение сельского хозяйства	не подлежат установлению				
8	1.16	Ведение личного подсобного хозяйства на полевых участках	не подлежат установлению				
9	1.17	Питомники	не подлежат установлению				
10	1.19	Сенокошение	не подлежат установлению				
11	1.20	Выпас сельскохозяйственных животных	не подлежат установлению				
12	3.1.1	Предоставление коммунальных услуг	не подлежат установлению				
13	11.0	Водные объекты	не подлежат установлению				
14	11.1	Общее пользование водными объектами	не подлежат установлению				
15	12.0	Земельные участки (территории) общего пользования	не подлежат установлению				
16	13.1	Ведение огородничества	100	4500	0%	не подлежат установлению	

№ п/п	Код ВРИ	Наименование ВРИ	Предельные (минимальные и (или) максимальные) размеры земельных участков, в том числе их площадь, м²		Максимальный процент застройки в границах земельного участка	Предельное количество этажей или предельная высота зданий, строений, сооружений	Минимальные отступы от границ земельных участков в целях определения мест допустимого размещения зданий, строений, сооружений, за пределами которых запрещено строительство зданий, строений, сооружений
			min	max			
УСЛОВНО РАЗРЕШЕННЫЕ ВИДЫ ИСПОЛЬЗОВАНИЯ ЗЕМЕЛЬНЫХ УЧАСТКОВ И ОБЪЕКТОВ КАПИТАЛЬНОГО СТРОИТЕЛЬСТВА							
17	1.15	Хранение и переработка сельскохозяйственной продукции	не подлежат установлению				3 метра
18	5.3	Охота и рыбалка	не подлежат установлению				
19	5.4	Причалы для маломерных судов	не подлежат установлению				
20	6.8	Связь	не подлежат установлению				3 метра
21	11.3	Гидротехнические сооружения	не подлежат установлению				

Ограничения использования земельных участков и объектов капитального строительства, устанавливаемые в соответствии с законодательством Российской Федерации, определяются пунктом 22 настоящих Правил.

6. Зона сельскохозяйственного производства – СХ2

№ п/п	Код ВРИ	Наименование ВРИ	Предельные (минимальные и (или) максимальные) размеры земельных участков, в том числе их площадь, м²		Максимальный процент застройки в границах земельного участка	Предельное количество этажей или предельная высота зданий, строений, сооружений	Минимальные отступы от границ земельных участков в целях определения мест допустимого размещения зданий, строений, сооружений, за пределами которых запрещено строительство зданий, строений, сооружений
			min	max			
ОСНОВНЫЕ ВИДЫ РАЗРЕШЕННОГО ИСПОЛЬЗОВАНИЯ ЗЕМЕЛЬНЫХ УЧАСТКОВ И ОБЪЕКТОВ КАПИТАЛЬНОГО СТРОИТЕЛЬСТВА							
1	1.1	Растениеводство	не подлежат установлению				
2	1.15	Хранение и переработка	не подлежат установлению				3 метра

№ п/п	Код ВРИ	Наименование ВРИ	Предельные (минимальные и (или) максимальные) размеры земельных участков, в том числе их площадь, м²		Максимальный процент застройки в границах земельного участка	Предельное количество этажей или предельная высота зданий, строений, сооружений	Минимальные отступы от границ земельных участков в целях определения мест допустимого размещения зданий, строений, сооружений, за пределами которых запрещено строительство зданий, строений, сооружений
			min	max			
		сельскохозяйственной продукции					
3	1.16	Ведение личного подсобного хозяйства на полевых участках	не подлежат установлению				
4	1.17	Питомники	не подлежат установлению				
5	1.18	Обеспечение сельскохозяйственного производства	не подлежат установлению				3 метра
6	3.1.1	Предоставление коммунальных услуг	не подлежат установлению				
7	4.1	Деловое управление	не подлежат установлению		50%	не подлежит установлению	3 метра
8	4.4	Магазины	не подлежит установлению	5000	50%	не подлежит установлению	3 метра
9	4.9.1.1	Заправка транспортных средств	не подлежат установлению			1 этаж	3 метра
10	6.9	Склады	не подлежат установлению		60%	не подлежит установлению	3 метра
11	6.9.1	Складские площадки	не подлежат установлению				
12	8.3	Обеспечение внутреннего правопорядка	не подлежат установлению				3 метра
13	12.0	Земельные участки (территории) общего пользования	не подлежат установлению				
УСЛОВНО РАЗРЕШЕННЫЕ ВИДЫ ИСПОЛЬЗОВАНИЯ ЗЕМЕЛЬНЫХ УЧАСТКОВ И ОБЪЕКТОВ КАПИТАЛЬНОГО СТРОИТЕЛЬСТВА							
14	1.7	Животноводство	не подлежат установлению				3 метра
15	5.3	Охота и рыбалка	не подлежат установлению				
16	6.4	Пищевая промышленность	не подлежат установлению				3 метра

Ограничения использования земельных участков и объектов капитального строительства, устанавливаемые в соответствии с законодательством Российской Федерации, определяются пунктом 22 настоящих Правил.

7. Зона рекреационного назначения - объектов отдыха - Р1

№ п/п	Код ВРИ	Наименование ВРИ	Предельные (минимальные и (или) максимальные) размеры земельных участков, в том числе их площадь, м²		Максимальный процент застройки в границах земельного участка	Предельное количество этажей или предельная высота зданий, строений, сооружений	Минимальные отступы от границ земельных участков в целях определения мест допустимого размещения зданий, строений, сооружений, за пределами которых запрещено строительство зданий, строений, сооружений
			min	max			
ОСНОВНЫЕ ВИДЫ РАЗРЕШЕННОГО ИСПОЛЬЗОВАНИЯ ЗЕМЕЛЬНЫХ УЧАСТКОВ И ОБЪЕКТОВ КАПИТАЛЬНОГО СТРОИТЕЛЬСТВА							
1	3.6.2.	Парки культуры и отдыха	не подлежат установлению				
2	5.1.3	Площадки для занятий спортом	не подлежат установлению				
3	5.2	Природно-познавательный туризм	не подлежат установлению				
4	12.0.2	Благоустройство территории	не подлежат установлению				
5	3.1.1	Предоставление коммунальных услуг	не подлежат установлению				
УСЛОВНО РАЗРЕШЕННЫЕ ВИДЫ ИСПОЛЬЗОВАНИЯ ЗЕМЕЛЬНЫХ УЧАСТКОВ И ОБЪЕКТОВ КАПИТАЛЬНОГО СТРОИТЕЛЬСТВА							
6	3.6.1	Объекты культурно-досуговой деятельности	200	3000	45%	не подлежит установлению	3 метра
7	3.7.1	Осуществление религиозных обрядов	не подлежат установлению				3 метра
8	4.6	Общественное питание	200	1000	50%	не подлежит установлению	3 метра
9	4.8.1	Развлекательные мероприятия	200	3000	45%	не подлежит установлению	3 метра
10	5.1.4	Оборудованные площадки для занятий спортом	не подлежат установлению				3 метра

Ограничения использования земельных участков и объектов капитального строительства, устанавливаемые в соответствии с законодательством Российской Федерации, определяются пунктом 22 настоящих Правил.

8. Зона ритуальных объектов - СН1

№ п/п	Код ВРИ	Наименование ВРИ	Предельные (минимальные и (или) максимальные) размеры земельных участков, в том числе их площадь, м²		Максимальный процент застройки в границах земельного участка	Предельное количество этажей или предельная высота зданий, строений, сооружений	Минимальные отступы от границ земельных участков в целях определения мест допустимого размещения зданий, строений, сооружений, за пределами которых запрещено строительство зданий, строений, сооружений
			min	max			
ОСНОВНЫЕ ВИДЫ РАЗРЕШЕННОГО ИСПОЛЬЗОВАНИЯ ЗЕМЕЛЬНЫХ УЧАСТКОВ И ОБЪЕКТОВ КАПИТАЛЬНОГО СТРОИТЕЛЬСТВА							
1	12.1	Ритуальная деятельность	не подлежит установлению	400000	не подлежат установлению		3 метра
2	9.3	Историко-культурная деятельность	не подлежат установлению				
3	12.0	Земельные участки (территории) общего пользования	не подлежат установлению				
4	3.1.1	Предоставление коммунальных услуг	не подлежат установлению				
5	8.3	Обеспечение внутреннего правопорядка	не подлежат установлению				3 метра
УСЛОВНО РАЗРЕШЕННЫЕ ВИДЫ ИСПОЛЬЗОВАНИЯ ЗЕМЕЛЬНЫХ УЧАСТКОВ И ОБЪЕКТОВ КАПИТАЛЬНОГО СТРОИТЕЛЬСТВА							
6	3.7.1	Осуществление религиозных обрядов	не подлежат установлению				3 метра

Ограничения использования земельных участков и объектов капитального строительства, устанавливаемые в соответствии с законодательством Российской Федерации, определяются пунктом 22 настоящих Правил.

22. Ограничения использования земельных участков и объектов капитального строительства, устанавливаемые в соответствии с законодательством Российской Федерации

1. На территории Александровского сельского поселения Эртильского муниципального района Воронежской области располагаются следующие зоны с особыми условиями использования территории:

1) охранная зона объектов электроэнергетики (объектов электросетевого хозяйства и объектов по производству электрической энергии);

2) охранная зона линий и сооружений связи;

3) водоохранная (рыбоохранная) зона;

4) прибрежная защитная полоса;

5) зоны санитарной охраны источников питьевого и хозяйственно-бытового водоснабжения, а также устанавливаемые в случаях, предусмотренных Водным кодексом Российской Федерации, в отношении подземных водных объектов зоны специальной охраны;

6) зоны затопления и подтопления;

7) санитарно-защитная зона;

8) охранная зона пунктов государственной геодезической сети, государственной нивелирной сети и государственной гравиметрической сети.

2. Ограничения для зон с особыми условиями использования территории установлены в соответствии с действующими нормативами.

№ п/п	Вид зоны	Ограничения в использовании земельных участков и объектов капитального строительства	Основания установления ограничений
1	Охранная зона объектов электроэнергетики (объектов электросетевого хозяйства и объектов по производству электрической энергии)	1. В охранных зонах объектов электросетевого хозяйства, размещенных на земельных участках, запрещается осуществлять любые действия, которые могут нарушить безопасную работу объектов электросетевого хозяйства, в том числе привести к их повреждению или уничтожению, и (или) повлечь причинение вреда жизни, здоровью граждан и имуществу физических или юридических лиц, а также повлечь нанесение экологического ущерба и возникновение пожаров, в том числе: - набрасывать на провода и опоры воздушных линий электропередачи посторонние предметы, а также подниматься на опоры воздушных линий электропередачи; - размещать любые объекты и предметы (материалы) в пределах созданных в соответствии с требованиями нормативно-технических документов проходов и подъездов для доступа к объектам электросетевого хозяйства, а также проводить любые работы и возводить сооружения, которые могут препятствовать доступу к объектам электросетевого хозяйства, без создания необходимых для такого доступа проходов и подъездов; - находиться в пределах огороженной территории и помещениях распределительных устройств и подстанций, открывать двери и люки распределительных устройств и подстанций, производить переключения и подключения в электрических сетях (указанное требование не распространяется на работников, занятых выполнением разрешённых в установленном порядке работ), разводить огонь в пределах охранных зон вводных и распределительных устройств, подстанций, воздушных линий электропередачи, а также в охранных зонах кабельных линий электропередачи; - размещать свалки; - производить работы ударными механизмами, сбрасывать тяжести массой свыше 5 тонн, производить сброс и слив едких и коррозионных веществ и горюче-смазочных материалов (в охранных зонах подземных кабельных линий электропередачи). 2. Для объектов электросетевого хозяйства напряжением свыше 1000 вольт, помимо действий, предусмотренных пунктом 1,	Постановление Правительства Российской Федерации от 24.02.2009 № 160 «О порядке установления охранных зон объектов электросетевого хозяйства и особых условий использования земельных участков, расположенных в границах таких зон» Постановление Правительства Российской Федерации от 18.11.2013 № 1033 «О порядке установления охранных зон объектов по производству электрической энергии и особых условий использования земельных участков, расположенных в границах таких зон»

		запрещается: - складировать или размещать хранилища любых, в том числе горюче-смазочных материалов; - размещать детские и спортивные площадки, стадионы, рынки, торговые точки, полевые станы, загоны для скота, гаражи и стоянки всех видов машин и механизмов, проводить любые мероприятия, связанные с большим скоплением людей, не занятых выполнением разрешённых в установленном порядке работ (в охранных зонах воздушных линий электропередачи); - использовать (запускать) любые летательные аппараты, в том числе воздушных змеев, спортивные модели летательных аппаратов (в охранных зонах воздушных линий электропередачи); - бросать якоря с судов и осуществлять их проход с отданными якорями, цепями, лотами, волокушами и тралами (в охранных зонах подводных кабельных линий электропередачи); - осуществлять проход судов с поднятыми стрелами кранов и других механизмов (в охранных зонах воздушных линий электропередачи). 3. Без письменного решения о согласовании сетевой организации запрещается: - строительство, капитальный ремонт, реконструкция или снос зданий и сооружений; - горные, взрывные, мелиоративные работы, в том числе связанные с временным затоплением земель; - посадка и вырубка деревьев и кустарников; - дноуглубительные, землечерпальные и погрузочно-разгрузочные работы, добыча рыбы, других водных животных и растений придонными орудиями лова, устройство водопоев, колка и заготовка льда (в охранных зонах подводных кабельных линий электропередачи); - проход судов, у которых расстояние по вертикали от верхнего крайнего габарита с грузом или без груза до нижней точки провеса проводов переходов воздушных линий электропередачи через водоёмы менее минимально допустимого расстояния, в том числе с учётом максимального уровня подъёма воды при паводке; - проезд машин и механизмов, имеющих общую высоту с грузом или без груза от поверхности дороги более 4,5 метра (в охранных	

		зонах воздушных линий электропередачи); - земляные работы на глубине более 0,3 метра (на вспахиваемых землях на глубине более 0,45 метра), а также планировка грунта (в охранных зонах подземных кабельных линий электропередачи); - полив сельскохозяйственных культур в случае, если высота струи воды может составить свыше 3 метров (в охранных зонах воздушных линий электропередачи); - полевые сельскохозяйственные работы с применением сельскохозяйственных машин и оборудования высотой более 4 метров (в охранных зонах воздушных линий электропередачи) или полевые сельскохозяйственные работы, связанные с вспашкой земли (в охранных зонах кабельных линий электропередачи). 4. Для объектов электросетевого хозяйства напряжением до 1000 вольт, помимо действий, предусмотренных пунктом 3, без письменного решения о согласовании сетевых организаций запрещается: - размещать детские и спортивные площадки, стадионы, рынки, торговые точки, полевые станы, загоны для скота, гаражи и стоянки всех видов машин и механизмов, садовые, огородные земельные участки и иные объекты недвижимости, расположенные в границах территории ведения гражданами садоводства или огородничества для собственных нужд объекты жилищного строительства, в том числе индивидуального (в охранных зонах воздушных линий электропередачи); - складировать или размещать хранилища любых, в том числе горюче-смазочных материалов; - устраивать причалы для стоянки судов, барж и плавучих кранов, бросать якоря с судов и осуществлять их проход с отданными якорями, цепями, лотами, волокушами и тралами (в охранных зонах подводных кабельных линий электропередачи). 5. В охранных зонах объектов по производству электрической энергии запрещается осуществлять действия, которые могут нарушить безопасную работу объектов, в том числе привести к их повреждению или уничтожению и (или) повлечь причинение вреда жизни, здоровью граждан и имуществу физических или юридических лиц, а также нанесение вреда окружающей среде и	

		возникновение пожаров и чрезвычайных ситуаций, а именно: - убирать, перемещать, засыпать и повреждать предупреждающие знаки; - размещать кладбища, скотомогильники, захоронения отходов производства и потребления, радиоактивных, химических, взрывчатых, токсичных, отравляющих и ядовитых веществ; - производить сброс и слив едких и коррозионных веществ, в том числе растворов кислот, щелочей и солей, а также горюче-смазочных материалов; - разводить огонь и размещать какие-либо открытые или закрытые источники огня; - проводить работы, размещать объекты и предметы, возводить сооружения, которые могут препятствовать доступу к объектам, без создания необходимых для такого доступа проходов и подъездов; - производить работы ударными механизмами, сбрасывать тяжести массой свыше 5 тонн; - складировать любые материалы, в том числе взрывоопасные, пожароопасные и горюче-смазочные. 6. Без письменного согласования владельцев объектов по производству электрической энергии запрещается: - размещать детские и спортивные площадки, стадионы, рынки, торговые точки, полевые станы, загоны для скота, гаражи и стоянки всех видов машин и механизмов; - проводить любые мероприятия, связанные с пребыванием людей, не занятых выполнением работ, разрешенных в установленном порядке; - осуществлять горные, взрывные, мелиоративные работы, в том числе связанные с временным затоплением земель.	
2	Охранная зона линий и сооружений связи	В пределах охранной зоны подземной кабельной линии связи или линии радиофикации запрещается: - раскопка грунта при помощи ударных инструментов (ломов, кирк, клиньев и пневматических инструментов); - разработка мерзлого грунта с применением ударных механизмов. Без письменного согласия и присутствия представителей предприятий, эксплуатирующих линии связи и линии радиофикации, запрещается:	Постановление Правительства Российской Федерации от 09.06.1995 № 578 «Об утверждении Правил охраны линий и сооружений связи Российской Федерации»

		- осуществлять всякого рода строительные, монтажные и взрывные работы, планировку грунта землеройными механизмами (за исключением зон песчаных барханов) и земляные работы (за исключением вспашки на глубину не более 0,3 метра); - производить геолого-съемочные, поисковые, геодезические и другие изыскательские работы, которые связаны с бурением скважин, шурфованием, взятием проб грунта, осуществлением взрывных работ; - производить посадку деревьев, располагать полевые станы, содержать скот, складировать материалы, корма и удобрения, жечь костры, устраивать стрельбища; - устраивать проезды и стоянки автотранспорта, тракторов и механизмов, провозить негабаритные грузы под проводами воздушных линий связи и линий радиофикации, строить каналы (арыки), устраивать заграждения и другие препятствия; - устраивать причалы для стоянки судов, барж и плавучих кранов, производить погрузочно-разгрузочные, подводно-технические, дноуглубительные и землечерпательные работы, выделять рыбопромысловые участки, производить добычу рыбы, других водных животных, а также водных растений придонными орудиями лова, устраивать водопои, производить колку и заготовку льда. Судам и другим плавучим средствам запрещается бросать якоря, проходить с отданными якорями, цепями, лотами, волокушами и тралами; - производить строительство и реконструкцию линий электропередач, радиостанций и других объектов, излучающих электромагнитную энергию и оказывающих опасное воздействие на линии связи и линии радиофикации; - производить защиту подземных коммуникаций от коррозии без учета проходящих подземных кабельных линий связи. Запрещается производить всякого рода действия, которые могут нарушить нормальную работу линий связи и линий радиофикации, в частности: - производить снос и реконструкцию зданий и мостов, осуществлять переустройство коллекторов, туннелей метрополитена и железных дорог, где проложены кабели связи, установлены столбы воздушных линий связи и линий радиофикации, размещены	

		технические сооружения радиорелейных станций, кабельные ящики и распределительные коробки, без предварительного выноса заказчиками (застройщиками) линий и сооружений связи, линий и сооружений радиофикации по согласованию с предприятиями, в ведении которых находятся эти линии и сооружения; - производить засыпку трасс подземных кабельных линий связи, устраивать на этих трассах временные склады, стоки химически активных веществ и свалки промышленных, бытовых и прочих отходов, ломать замерные, сигнальные, предупредительные знаки и телефонные колодцы; - открывать двери и люки необслуживаемых усилительных и регенерационных пунктов (наземных и подземных) и радиорелейных станций, кабельных колодцев телефонной канализации, распределительных шкафов и кабельных ящиков, а также подключаться к линиям связи (за исключением лиц, обслуживающих эти линии); - огораживать трассы линий связи, препятствуя свободному доступу к ним технического персонала; - самовольно подключаться к абонентской телефонной линии и линии радиофикации в целях пользования услугами связи; - совершать иные действия, которые могут причинить повреждения сооружениям связи и радиофикации (повреждать опоры и арматуру воздушных линий связи, обрывать провода, набрасывать на них посторонние предметы и другое).	
3	Водоохранная зона	В границах водоохраной зоны запрещается: - использование сточных вод в целях регулирования плодородия почв; - размещение кладбищ, скотомогильников, объектов размещения отходов производства и потребления, химических, взрывчатых, токсичных, отравляющих и ядовитых веществ, пунктов захоронения радиоактивных отходов; - осуществление авиационных мер по борьбе с вредными организмами; - движение и стоянка транспортных средств (кроме специальных транспортных средств), за исключением их движения по дорогам и стоянки на дорогах и в специально оборудованных местах, имеющих твердое покрытие;	Водный кодекс Российской Федерации

		- строительство и реконструкция автозаправочных станций, складов горюче-смазочных материалов (за исключением случаев, если автозаправочные станции, склады горюче-смазочных материалов размещены на территориях портов, инфраструктуры внутренних водных путей, в том числе баз (сооружений) для стоянки маломерных судов, объектов органов федеральной службы безопасности), станций технического обслуживания, используемых для технического осмотра и ремонта транспортных средств, осуществление мойки транспортных средств; - размещение специализированных хранилищ пестицидов и агрохимикатов, применение пестицидов и агрохимикатов; - сброс сточных, в том числе дренажных, вод; - разведка и добыча общераспространенных полезных ископаемых (за исключением случаев, если разведка и добыча общераспространенных полезных ископаемых осуществляются пользователями недр, осуществляющими разведку и добычу иных видов полезных ископаемых, в границах предоставленных им в соответствии с законодательством Российской Федерации о недрах горных отводов и (или) геологических отводов на основании утвержденного технического проекта в соответствии со ст. 19.1 Закона Российской Федерации от 21 февраля 1992 года № 2395-1 «О недрах»).	
	Рыбоохранная зона	В границах рыбоохранной зоны запрещается: - использование сточных вод в целях регулирования плодородия почв; - размещение кладбищ, скотомогильников, объектов размещения отходов производства и потребления, химических, взрывчатых, токсичных, отравляющих и ядовитых веществ, пунктов захоронения радиоактивных отходов; - осуществление авиационных мер по борьбе с вредными организмами; - движение и стоянка транспортных средств (кроме специальных транспортных средств), за исключением их движения по дорогам и стоянки на дорогах и в специально оборудованных местах, имеющих твердое покрытие; - размещение автозаправочных станций, складов горюче-смазочных материалов (за исключением случаев, если автозаправочные станции, склады горюче-смазочных материалов размещены на	Постановление Правительства Российской Федерации от 06.10.2008 № 743 «Об утверждении Правил установления рыбоохранных зон»

		территориях портов, судостроительных и судоремонтных организаций, инфраструктуры внутренних водных путей при условии соблюдения требований законодательства в области охраны окружающей среды и Водного кодекса Российской Федерации), станций технического обслуживания, используемых для технического осмотра и ремонта транспортных средств, осуществление мойки транспортного средства; - размещение специализированных хранилищ пестицидов и агрохимикатов, применение пестицидов и агрохимикатов; - сброс сточных, в том числе дренажных, вод; - разведка и добыча общераспространенных полезных ископаемых (за исключением случаев, если разведка и добыча общераспространенных полезных ископаемых осуществляются пользователями недр, осуществляющими разведку и добычу иных видов полезных ископаемых, в границах предоставленных им в соответствии с законодательством Российской Федерации о недрах горных отводов и (или) геологических отводов на основании утвержденного технического проекта в соответствии со статьей 19.1 Закона Российской Федерации «О недрах»); - распашка земель; - размещение отвалов размываемых грунтов; - выпас сельскохозяйственных животных и организация для них летних лагерей, ванн.	
4	Прибрежная защитная полоса	В границах прибрежных защитных полос запрещается: - использование сточных вод в целях регулирования плодородия почв; - размещение кладбищ, скотомогильников, объектов размещения отходов производства и потребления, химических, взрывчатых, токсичных, отравляющих и ядовитых веществ, пунктов захоронения радиоактивных отходов; - осуществление авиационных мер по борьбе с вредными организмами; - движение и стоянка транспортных средств (кроме специальных транспортных средств), за исключением их движения по дорогам и стоянки на дорогах и в специально оборудованных местах, имеющих твердое покрытие; - строительство и реконструкция автозаправочных станций, складов горюче-смазочных материалов (за исключением случаев,	Водный кодекс Российской Федерации

		если автозаправочные станции, склады горюче-смазочных материалов размещены на территориях портов, инфраструктуры внутренних водных путей, в том числе баз (сооружений) для стоянки маломерных судов, объектов органов федеральной службы безопасности), станций технического обслуживания, используемых для технического осмотра и ремонта транспортных средств, осуществление мойки транспортных средств; - размещение специализированных хранилищ пестицидов и агрохимикатов, применение пестицидов и агрохимикатов; - сброс сточных, в том числе дренажных, вод; - разведка и добыча общераспространенных полезных ископаемых (за исключением случаев, если разведка и добыча общераспространенных полезных ископаемых осуществляются пользователями недр, осуществляющими разведку и добычу иных видов полезных ископаемых, в границах предоставленных им в соответствии с законодательством Российской Федерации о недрах горных отводов и (или) геологических отводов на основании утвержденного технического проекта в соответствии со ст. 19.1 Закона Российской Федерации от 21 февраля 1992 года № 2395-1 «О недрах»); - распашка земель; - размещение отвалов размываемых грунтов; - выпас сельскохозяйственных животных и организация для них летних лагерей, ванн.	
5	Зоны санитарной охраны источников питьевого и хозяйственно-бытового водоснабжения, а также устанавливаемые в случаях, предусмотренных Водным кодексом Российской Федерации, в отношении подземных водных объектов зоны специальной охраны	В зоне санитарной охраны источников питьевого и хозяйственно-бытового водоснабжения запрещается сброс сточных, в том числе дренажных, вод. На территории зоны санитарной охраны подземных источников водоснабжения: 1. В первом поясе не допускается: - посадка высокоствольных деревьев; - все виды строительства, не имеющие непосредственного отношения к эксплуатации, реконструкции и расширению водопроводных сооружений, в том числе прокладка трубопроводов различного назначения; - размещение жилых и хозяйственно-бытовых зданий; - проживание людей; - применение ядохимикатов и удобрений.	Водный кодекс Российской Федерации СанПиН 2.1.4.1110-02 «Зоны санитарной охраны источников водоснабжения и водопроводов питьевого назначения»

		2. Во втором поясе запрещено: - закачка отработанных вод в подземные горизонты, подземное складирование твёрдых отходов и разработка недр земли; - размещение кладбищ, скотомогильников, полей ассенизации, полей фильтрации, навозохранилищ, силосных траншей, животноводческих и птицеводческих предприятий и других объектов, обусловливающих опасность микробного загрязнения подземных вод; - применение удобрений и ядохимикатов; - рубка леса главного пользования и реконструкции; - размещение складов горюче-смазочных материалов, ядохимикатов и минеральных удобрений, накопителей промстоков, шламохранилищ и других объектов, обусловливающих опасность химического загрязнения подземных вод. Бурение новых скважин и новое строительство, связанное с нарушением почвенного покрова, производится при обязательном согласовании с центром государственного санитарно-эпидемиологического надзора. 3. В третьем поясе запрещено: - закачка отработанных вод в подземные горизонты, подземное складирование твёрдых отходов и разработка недр земли; - размещение складов горюче-смазочных материалов, ядохимикатов и минеральных удобрений, накопителей промстоков, шламохранилищ и других объектов, обусловливающих опасность химического загрязнения подземных вод. Размещение таких объектов допускается в пределах третьего пояса зоны санитарной охраны только при использовании защищённых подземных вод, при условии выполнения специальных мероприятий по защите водоносного горизонта от загрязнения при наличии санитарно-эпидемиологического заключения центра государственного санитарно-эпидемиологического надзора, выданного с учётом заключения органов геологического контроля. Бурение новых скважин и новое строительство, связанное с нарушением почвенного покрова, производится при обязательном согласовании с центром государственного санитарно-эпидемиологического надзора.	

		На территории зоны санитарной охраны поверхностных источников водоснабжения: 1. В первом поясе не допускается: - посадка высокоствольных деревьев; - все виды строительства, не имеющие непосредственного отношения к эксплуатации, реконструкции и расширению водопроводных сооружений, в том числе прокладка трубопроводов различного назначения; - размещение жилых и хозяйственно-бытовых зданий; - проживание людей; - применение ядохимикатов и удобрений; - спуск любых сточных вод, в том числе сточных вод водного транспорта; - купание, стирка белья, водопой скота и другие виды водопользования, оказывающие влияние на качество воды. 2. Во втором поясе не допускается: - рубка леса главного пользования и реконструкции, а также закрепление за лесозаготовительными предприятиями древесины на корню и лесосечного фонда долгосрочного пользования (допускается только рубки ухода и санитарные рубки леса); - расположение стойбищ и выпас скота, а также всякое другое использование водоема и земельных участков, лесных угодий в пределах прибрежной полосы шириной не менее 500 м, которое может привести к ухудшению качества или уменьшению количества воды источника водоснабжения; - отведение сточных вод в зоне водосбора источника водоснабжения, включая его притоки, не отвечающих гигиеническим требованиям к охране поверхностных вод; - размещение кладбищ, скотомогильников, полей ассенизации, полей фильтрации, навозохранилищ, силосных траншей, животноводческих и птицеводческих предприятий и других объектов, обусловливающих опасность микробного загрязнения подземных вод; - применение удобрений и ядохимикатов; - рубка леса главного пользования и реконструкции; - сброс промышленных, сельскохозяйственных, городских и	

		ливневых сточных вод, содержание в которых химических веществ и микроорганизмов превышает установленные санитарными правилами гигиенические нормативы качества воды (с учетом Определения Верховного Суда Российской Федерации от 25.09.2014 № АПЛ14-393); - размещение складов горюче-смазочных материалов, ядохимикатов и минеральных удобрений, накопителей промстоков, шламохранилищ и других объектов, обусловливающих опасность химического загрязнения подземных вод. Регулирование отведения территории для нового строительства жилых, промышленных и сельскохозяйственных объектов, а также согласование изменений технологий действующих предприятий, связанных с повышением степени опасности загрязнения сточными водами источника водоснабжения производится при согласовании с центром государственного санитарно-эпидемиологического надзора. Все работы, в том числе добыча песка, гравия, донноуглубительные, в пределах акватории зоны санитарной охраны допускаются по согласованию с центром государственного санитарно - эпидемиологического надзора лишь при обосновании гидрологическими расчетами отсутствия ухудшения качества воды в створе водозабора. Использование химических методов борьбы с эвтрофикацией водоемов допускается при условии применения препаратов, имеющих положительное санитарно - эпидемиологическое заключение государственной санитарно - эпидемиологической службы Российской Федерации. Использование источников водоснабжения в пределах второго пояса зоны санитарной охраны для купания, туризма, водного спорта и рыбной ловли допускается в установленных местах при условии соблюдения гигиенических требований к охране поверхностных вод, а также гигиенических требований к зонам рекреации водных объектов. 3. В третьем поясе не допускается отведение сточных вод в зоне водосбора источника водоснабжения, включая его притоки, не отвечающих гигиеническим требованиям к охране поверхностных	

		вод. Регулирование отведения территории для нового строительства жилых, промышленных и сельскохозяйственных объектов, а также согласование изменений технологий действующих предприятий, связанных с повышением степени опасности загрязнения сточными водами источника водоснабжения производится при согласовании с центром государственного санитарно-эпидемиологического надзора. Все работы, в том числе добыча песка, гравия, донноуглубительные, в пределах акватории зоны санитарной охраны допускаются по согласованию с центром государственного санитарно - эпидемиологического надзора лишь при обосновании гидрологическими расчетами отсутствия ухудшения качества воды в створе водозабора. Использование химических методов борьбы с эвтрофикацией водоемов допускается при условии применения препаратов, имеющих положительное санитарно - эпидемиологическое заключение государственной санитарно - эпидемиологической службы Российской Федерации.	
6	Зоны затопления и подтопления	В зонах затопления и подтопления запрещается: - размещение новых населенных пунктов и строительство объектов капитального строительства без обеспечения инженерной защиты таких населенных пунктов и объектов от затопления, подтопления; - использование сточных вод в целях регулирования плодородия почв; - размещение кладбищ, скотомогильников, объектов размещения отходов производства и потребления, химических, взрывчатых, токсичных, отравляющих и ядовитых веществ, пунктов хранения и захоронения радиоактивных отходов; - осуществление авиационных мер по борьбе с вредными организмами.	Водный кодекс Российской Федерации
7	Санитарно-защитная зона	В границах санитарно-защитной зоны не допускается использования земельных участков в целях: - размещения жилой застройки, объектов образовательного и медицинского назначения, спортивных сооружений открытого типа, организаций отдыха детей и их оздоровления, зон рекреационного назначения и для ведения садоводства;	Постановление Правительства Российской Федерации от 03.03.2018 № 222 «Об утверждении Правил установления санитарно-защитных зон и использования земельных участков, расположенных в границах санитарно-защитных зон»

		- размещения объектов для производства и хранения лекарственных средств, объектов пищевых отраслей промышленности, оптовых складов продовольственного сырья и пищевой продукции, комплексов водопроводных сооружений для подготовки и хранения питьевой воды, использования земельных участков в целях производства, хранения и переработки сельскохозяйственной продукции, предназначенной для дальнейшего использования в качестве пищевой продукции, если химическое, физическое и (или) биологическое воздействие объекта, в отношении которого установлена санитарно-защитная зона, приведет к нарушению качества и безопасности таких средств, сырья, воды и продукции в соответствии с установленными требованиями.	
8	Охранная зона пунктов государственной геодезической сети, государственной нивелирной сети и государственной гравиметрической сети	В пределах границ охранных зон пунктов запрещается использование земельных участков для осуществления видов деятельности, приводящих к повреждению или уничтожению наружных опознавательных знаков пунктов, нарушению неизменности местоположения их центров, уничтожению, перемещению, засыпке или повреждению составных частей пунктов. Также на земельных участках в границах охранных зон пунктов запрещается проведение работ, размещение объектов и предметов, которые могут препятствовать доступу к пунктам.	Постановление Правительства Российской Федерации от 21.08.2019 № 1080 «Об охранных зонах пунктов государственной геодезической сети, государственной нивелирной сети и государственной гравиметрической сети»

Приложение № 1
к правилам землепользования и застройки
Александровского сельского поселения
Эртильского муниципального района
Воронежской области

СВЕДЕНИЯ О ГРАНИЦАХ ТЕРРИТОРИАЛЬНЫХ ЗОН, СОДЕРЖАЩИЕ ГРАФИЧЕСКОЕ ОПИСАНИЕ МЕСТОПОЛОЖЕНИЯ ГРАНИЦ ТЕРРИТОРИАЛЬНЫХ ЗОН, ПЕРЕЧЕНЬ КООРДИНАТ ХАРАКТЕРНЫХ ТОЧЕК ГРАНИЦ ТЕРРИТОРИАЛЬНЫХ ЗОН СЕЛА КОПЫЛ

ОПИСАНИЕ МЕСТОПОЛОЖЕНИЯ ГРАНИЦ

Зона застройки индивидуальными жилыми домами – Ж1

(наименование объекта, местоположение границ которого описано
(далее - объект)

Раздел 1

Сведения об объекте		
№ п/п	Характеристики объекта	Описание характеристик
1	2	3
1	Местоположение объекта	Воронежская область, Эртильский муниципальный район, Александровское сельское поселение, село Копыл
2	Площадь объекта ± величина погрешности определения площади (Р ± Дельта Р)	3388796+/-32215 м²
3	Иные характеристики объекта	-

Раздел 2

Сведения о местоположении границ объекта					
1. Система координат: МСК - 36, зона 2					
2. Сведения о характерных точках границ объекта					
Обозначение характерных точек границ	Координаты, м		Метод определения координат характерной точки	Средняя квадратическая погрешность положения характерной точки (Mt), м	Описание обозначения точки на местности (при наличии)
	X	Y			
1	2	3	4	5	6
1	513777.53	2218891.84	Картометрический	5.00	-
2	513795.86	2218970.06	Картометрический	5.00	-
3	513782.02	2219034.92	Картометрический	5.00	-
4	513791.57	2219151.25	Картометрический	5.00	-
5	513888.87	2219225.59	Картометрический	5.00	-
6	513841.89	2219324.15	Картометрический	5.00	-
7	513782.41	2219317.96	Картометрический	5.00	-
8	513779.68	2219364.43	Картометрический	5.00	-
9	513776.83	2219412.73	Картометрический	5.00	-
10	513796.80	2219435.08	Картометрический	5.00	-
11	513816.20	2219614.95	Картометрический	5.00	-
12	513823.18	2219776.84	Картометрический	5.00	-
13	513698.20	2219771.81	Картометрический	5.00	-
14	513585.60	2219778.95	Картометрический	5.00	-
15	513614.88	2219977.62	Картометрический	5.00	-
16	513538.83	2219975.56	Картометрический	5.00	-
17	513335.86	2219950.75	Аналитический	2.50	-
18	513313.63	2219948.04	Аналитический	2.50	-
19	513307.57	2219947.30	Картометрический	5.00	-
20	513308.68	2219936.24	Картометрический	5.00	-
21	513309.81	2219935.92	Картометрический	5.00	-
22	513312.78	2219919.98	Картометрический	5.00	-
23	513308.66	2219916.34	Картометрический	5.00	-
24	513250.51	2219530.36	Картометрический	5.00	-
25	513245.93	2219503.91	Картометрический	5.00	-
26	513247.88	2219502.84	Картометрический	5.00	-
27	513246.26	2219487.38	Картометрический	5.00	-
28	513243.63	2219484.85	Картометрический	5.00	-
29	513242.30	2219437.21	Картометрический	5.00	-
30	513257.21	2219333.61	Картометрический	5.00	-
31	513272.97	2219255.11	Картометрический	5.00	-
32	513274.37	2219248.51	Картометрический	5.00	-
33	513276.70	2219247.93	Картометрический	5.00	-
34	513277.34	2219245.51	Картометрический	5.00	-
35	513280.93	2219232.00	Картометрический	5.00	-

1	2	3	4	5	6
36	513278.77	2219226.48	Картометрический	5.00	-
37	513305.06	2219115.62	Картометрический	5.00	-
38	513323.83	2219051.22	Картометрический	5.00	-
39	513328.79	2219051.02	Картометрический	5.00	-
40	513333.62	2219038.28	Картометрический	5.00	-
41	513328.79	2219034.72	Картометрический	5.00	-
42	513342.30	2219000.45	Картометрический	5.00	-
43	513373.13	2218946.22	Картометрический	5.00	-
44	513386.21	2218931.80	Картометрический	5.00	-
45	513454.34	2218869.38	Картометрический	5.00	-
46	513479.80	2218846.72	Картометрический	5.00	-
47	513596.88	2218837.80	Картометрический	5.00	-
48	513690.83	2218863.59	Картометрический	5.00	-
1	513777.53	2218891.84	Картометрический	5.00	-
49	513400.64	2218894.72	Картометрический	5.00	-
50	513371.02	2218921.57	Картометрический	5.00	-
51	513357.23	2218937.11	Картометрический	5.00	-
52	513325.17	2218992.29	Картометрический	5.00	-
53	513311.48	2219029.88	Картометрический	5.00	-
54	513306.55	2219030.18	Картометрический	5.00	-
55	513299.19	2219026.40	Картометрический	5.00	-
56	513277.28	2219019.31	Картометрический	5.00	-
57	513207.59	2219006.98	Картометрический	5.00	-
58	513175.19	2219002.45	Картометрический	5.00	-
59	513144.62	2219003.84	Картометрический	5.00	-
60	513068.52	2219012.93	Картометрический	5.00	-
61	512931.60	2219033.56	Картометрический	5.00	-
62	512863.33	2219041.28	Картометрический	5.00	-
63	512801.23	2219050.57	Картометрический	5.00	-
64	512785.03	2219050.99	Картометрический	5.00	-
65	512772.90	2219053.21	Картометрический	5.00	-
66	512700.04	2219060.04	Картометрический	5.00	-
67	512502.73	2219060.57	Картометрический	5.00	-
68	512469.89	2219065.39	Картометрический	5.00	-
69	512457.95	2219066.97	Картометрический	5.00	-
70	512443.35	2219067.61	Картометрический	5.00	-
71	512423.90	2219066.63	Картометрический	5.00	-
72	512382.95	2219064.03	Картометрический	5.00	-
73	512304.54	2219055.93	Картометрический	5.00	-
74	512267.71	2219052.51	Картометрический	5.00	-
75	512243.20	2219051.15	Картометрический	5.00	-
76	512171.97	2219045.68	Картометрический	5.00	-
77	512118.31	2219044.63	Картометрический	5.00	-
78	512117.66	2219054.14	Картометрический	5.00	-
79	512054.72	2219053.06	Картометрический	5.00	-
80	512048.99	2219070.29	Картометрический	5.00	-
81	512033.24	2219142.21	Картометрический	5.00	-

1	2	3	4	5	6
82	512077.76	2219154.01	Картометрический	5.00	-
83	512061.26	2219181.27	Картометрический	5.00	-
84	512055.91	2219187.23	Картометрический	5.00	-
85	512045.12	2219187.99	Картометрический	5.00	-
86	512008.56	2219183.64	Картометрический	5.00	-
87	511962.43	2219187.87	Картометрический	5.00	-
88	511922.80	2219195.81	Картометрический	5.00	-
89	511917.06	2219195.82	Картометрический	5.00	-
90	511914.94	2219194.56	Картометрический	5.00	-
91	511911.51	2219191.51	Картометрический	5.00	-
92	511899.79	2219193.64	Картометрический	5.00	-
93	511895.67	2219201.20	Картометрический	5.00	-
94	511887.60	2219203.93	Картометрический	5.00	-
95	511861.18	2219208.10	Картометрический	5.00	-
96	511822.84	2219208.44	Картометрический	5.00	-
97	511791.47	2219209.50	Картометрический	5.00	-
98	511751.67	2219208.83	Картометрический	5.00	-
99	511724.09	2219205.67	Картометрический	5.00	-
100	511688.21	2219198.20	Картометрический	5.00	-
101	511678.18	2219195.54	Картометрический	5.00	-
102	511668.17	2219191.73	Картометрический	5.00	-
103	511637.16	2219179.70	Картометрический	5.00	-
104	511610.13	2219169.47	Картометрический	5.00	-
105	511513.64	2219154.77	Картометрический	5.00	-
106	511462.25	2219147.33	Картометрический	5.00	-
107	511414.45	2219136.09	Картометрический	5.00	-
108	511395.48	2219128.28	Картометрический	5.00	-
109	511374.37	2219115.73	Картометрический	5.00	-
110	511368.96	2219111.55	Картометрический	5.00	-
111	511364.98	2219103.73	Картометрический	5.00	-
112	511359.57	2219080.76	Картометрический	5.00	-
113	511357.80	2219068.52	Картометрический	5.00	-
114	511352.70	2219034.75	Картометрический	5.00	-
115	511341.91	2218993.03	Картометрический	5.00	-
116	511330.86	2218971.12	Картометрический	5.00	-
117	511305.28	2218934.48	Картометрический	5.00	-
118	511276.71	2218899.36	Картометрический	5.00	-
119	511258.92	2218880.75	Картометрический	5.00	-
120	511244.83	2218869.37	Картометрический	5.00	-
121	511220.23	2218857.73	Картометрический	5.00	-
122	511198.96	2218850.22	Картометрический	5.00	-
123	511182.10	2218845.56	Картометрический	5.00	-
124	511123.29	2218835.04	Картометрический	5.00	-
125	510989.11	2218812.73	Картометрический	5.00	-
126	510972.22	2218806.34	Картометрический	5.00	-
127	510959.67	2218789.60	Картометрический	5.00	-
128	510953.28	2218773.48	Картометрический	5.00	-
129	510945.37	2218743.72	Картометрический	5.00	-

1	2	3	4	5	6
130	510936.42	2218713.50	Картометрический	5.00	-
131	510922.98	2218667.21	Картометрический	5.00	-
132	510892.40	2218538.53	Картометрический	5.00	-
133	510862.59	2218423.64	Картометрический	5.00	-
134	510845.30	2218359.62	Картометрический	5.00	-
135	510841.85	2218346.68	Картометрический	5.00	-
136	510830.47	2218318.16	Картометрический	5.00	-
137	510805.54	2218259.92	Картометрический	5.00	-
138	510782.65	2218199.78	Картометрический	5.00	-
139	510746.12	2218114.84	Картометрический	5.00	-
140	510701.11	2218013.65	Картометрический	5.00	-
141	510683.02	2217970.12	Картометрический	5.00	-
142	510632.65	2217852.32	Картометрический	5.00	-
143	510609.92	2217803.86	Картометрический	5.00	-
144	510609.37	2217801.70	Картометрический	5.00	-
145	510610.63	2217798.65	Картометрический	5.00	-
146	510607.67	2217792.23	Картометрический	5.00	-
147	510604.61	2217791.73	Картометрический	5.00	-
148	510603.25	2217790.05	Картометрический	5.00	-
149	510581.25	2217738.13	Картометрический	5.00	-
150	510501.55	2217574.47	Картометрический	5.00	-
151	510488.91	2217579.99	Картометрический	5.00	-
152	510567.25	2217743.07	Картометрический	5.00	-
153	510597.22	2217808.36	Картометрический	5.00	-
154	510669.62	2217977.61	Картометрический	5.00	-
155	510689.64	2218022.96	Картометрический	5.00	-
156	510732.99	2218120.43	Картометрический	5.00	-
157	510770.89	2218209.95	Картометрический	5.00	-
158	510793.47	2218262.73	Картометрический	5.00	-
159	510825.02	2218342.76	Картометрический	5.00	-
160	510825.07	2218345.73	Картометрический	5.00	-
161	510820.40	2218348.53	Картометрический	5.00	-
162	510823.47	2218358.73	Картометрический	5.00	-
163	510829.47	2218360.12	Картометрический	5.00	-
164	510833.86	2218365.27	Картометрический	5.00	-
165	510847.54	2218419.09	Картометрический	5.00	-
166	510874.73	2218533.81	Картометрический	5.00	-
167	510892.08	2218615.05	Картометрический	5.00	-
168	510906.29	2218668.99	Картометрический	5.00	-
169	510915.26	2218701.24	Картометрический	5.00	-
170	510925.95	2218753.63	Картометрический	5.00	-
171	510936.80	2218777.66	Картометрический	5.00	-
172	510946.22	2218802.86	Картометрический	5.00	-
173	510953.83	2218814.08	Картометрический	5.00	-
174	510966.40	2218824.99	Картометрический	5.00	-
175	510984.39	2218827.93	Картометрический	5.00	-
176	511106.38	2218847.12	Картометрический	5.00	-
177	511155.87	2218855.50	Картометрический	5.00	-

1	2	3	4	5	6
178	511187.92	2218863.20	Картометрический	5.00	-
179	511211.76	2218873.42	Картометрический	5.00	-
180	511230.14	2218882.05	Картометрический	5.00	-
181	511248.33	2218894.91	Картометрический	5.00	-
182	511263.59	2218910.69	Картометрический	5.00	-
183	511290.65	2218941.24	Картометрический	5.00	-
184	511316.42	2218975.19	Картометрический	5.00	-
185	511317.86	2218979.46	Картометрический	5.00	-
186	511331.07	2219012.00	Картометрический	5.00	-
187	511337.97	2219041.69	Картометрический	5.00	-
188	511343.34	2219070.20	Картометрический	5.00	-
189	511344.89	2219078.11	Картометрический	5.00	-
190	511348.92	2219111.31	Картометрический	5.00	-
191	511347.41	2219117.83	Картометрический	5.00	-
192	511355.31	2219125.99	Картометрический	5.00	-
193	511359.03	2219123.68	Картометрический	5.00	-
194	511362.07	2219124.27	Картометрический	5.00	-
195	511366.66	2219128.39	Картометрический	5.00	-
196	511394.50	2219146.47	Картометрический	5.00	-
197	511411.24	2219151.78	Картометрический	5.00	-
198	511459.35	2219161.43	Картометрический	5.00	-
199	511510.15	2219170.31	Картометрический	5.00	-
200	511607.84	2219186.88	Картометрический	5.00	-
201	511633.44	2219194.78	Картометрический	5.00	-
202	511644.66	2219200.70	Картометрический	5.00	-
203	511645.28	2219207.66	Картометрический	5.00	-
204	511658.91	2219212.41	Картометрический	5.00	-
205	511662.62	2219209.73	Картометрический	5.00	-
206	511673.31	2219213.55	Картометрический	5.00	-
207	511684.42	2219214.81	Картометрический	5.00	-
208	511714.80	2219220.80	Картометрический	5.00	-
209	511746.13	2219225.42	Картометрический	5.00	-
210	511801.77	2219223.83	Картометрический	5.00	-
211	511839.85	2219222.35	Картометрический	5.00	-
212	511864.36	2219221.43	Картометрический	5.00	-
213	511872.56	2219222.53	Картометрический	5.00	-
214	511875.97	2219226.41	Картометрический	5.00	-
215	511876.17	2219230.45	Картометрический	5.00	-
216	511887.96	2219229.74	Картометрический	5.00	-
217	511889.87	2219221.31	Картометрический	5.00	-
218	511893.71	2219216.57	Картометрический	5.00	-
219	511902.04	2219213.50	Картометрический	5.00	-
220	511921.38	2219208.80	Картометрический	5.00	-
221	511962.95	2219201.51	Картометрический	5.00	-
222	512008.94	2219196.42	Картометрический	5.00	-
223	512045.77	2219200.13	Картометрический	5.00	-
224	512061.35	2219201.67	Картометрический	5.00	-
225	512073.67	2219203.54	Картометрический	5.00	-

1	2	3	4	5	6
226	512078.33	2219192.76	Картометрический	5.00	-
227	512073.56	2219189.67	Картометрический	5.00	-
228	512075.24	2219182.40	Картометрический	5.00	-
229	512097.14	2219143.24	Картометрический	5.00	-
230	512104.24	2219132.67	Картометрический	5.00	-
231	512106.89	2219133.29	Аналитический	0.10	-
232	512123.86	2219136.86	Аналитический	0.10	-
233	512141.66	2219140.98	Аналитический	0.10	-
234	512145.04	2219141.87	Аналитический	0.10	-
235	512148.98	2219100.69	Картометрический	5.00	-
236	512129.59	2219094.87	Картометрический	5.00	-
237	512135.20	2219086.64	Картометрический	5.00	-
238	512149.16	2219067.93	Картометрический	5.00	-
239	512159.93	2219061.17	Картометрический	5.00	-
240	512171.57	2219059.73	Картометрический	5.00	-
241	512210.00	2219060.86	Картометрический	5.00	-
242	512258.61	2219064.61	Картометрический	5.00	-
243	512268.35	2219066.33	Картометрический	5.00	-
244	512368.97	2219075.06	Картометрический	5.00	-
245	512368.89	2219080.81	Картометрический	5.00	-
246	512366.81	2219112.05	Картометрический	5.00	-
247	512366.00	2219136.79	Картометрический	5.00	-
248	512361.01	2219136.41	Картометрический	5.00	-
249	512357.65	2219136.27	Картометрический	5.00	-
250	512349.11	2219137.64	Картометрический	5.00	-
251	512340.55	2219137.10	Картометрический	5.00	-
252	512334.38	2219136.98	Картометрический	5.00	-
253	512324.08	2219136.16	Картометрический	5.00	-
254	512323.76	2219140.23	Картометрический	5.00	-
255	512315.42	2219140.84	Картометрический	5.00	-
256	512247.74	2219136.26	Картометрический	5.00	-
257	512243.82	2219169.95	Картометрический	5.00	-
258	512238.86	2219209.85	Картометрический	5.00	-
259	512237.68	2219220.96	Картометрический	5.00	-
260	512405.04	2219234.04	Аналитический	0.10	-
261	512478.76	2219246.12	Картометрический	5.00	-
262	512488.98	2219184.56	Картометрический	5.00	-
263	512504.45	2219113.38	Картометрический	5.00	-
264	512505.87	2219076.59	Картометрический	5.00	-
265	512700.74	2219076.53	Картометрический	5.00	-
266	512766.33	2219069.08	Картометрический	5.00	-
267	512782.28	2219069.17	Картометрический	5.00	-
268	512800.88	2219065.98	Картометрический	5.00	-
269	512862.62	2219059.61	Картометрический	5.00	-
270	512932.42	2219050.67	Картометрический	5.00	-
271	513002.56	2219041.58	Картометрический	5.00	-
272	513070.69	2219031.24	Картометрический	5.00	-
273	513142.69	2219022.38	Картометрический	5.00	-

1	2	3	4	5	6
274	513174.66	2219019.80	Картометрический	5.00	-
275	513201.56	2219022.14	Картометрический	5.00	-
276	513276.99	2219037.53	Картометрический	5.00	-
277	513299.53	2219042.81	Картометрический	5.00	-
278	513304.95	2219046.82	Картометрический	5.00	-
279	513286.63	2219109.77	Картометрический	5.00	-
280	513260.60	2219222.22	Картометрический	5.00	-
281	513255.84	2219226.40	Картометрический	5.00	-
282	513253.32	2219239.30	Картометрический	5.00	-
283	513251.92	2219246.43	Картометрический	5.00	-
284	513254.43	2219247.92	Картометрический	5.00	-
285	513253.29	2219253.25	Картометрический	5.00	-
286	513252.57	2219256.81	Картометрический	5.00	-
287	513237.91	2219330.13	Картометрический	5.00	-
288	513235.04	2219330.83	Картометрический	5.00	-
289	513232.38	2219330.38	Картометрический	5.00	-
290	513229.96	2219342.75	Картометрический	5.00	-
291	513232.31	2219343.24	Картометрический	5.00	-
292	513235.31	2219348.49	Картометрический	5.00	-
293	513222.67	2219437.45	Картометрический	5.00	-
294	513223.96	2219482.22	Картометрический	5.00	-
295	513221.32	2219484.94	Картометрический	5.00	-
296	513223.65	2219499.85	Картометрический	5.00	-
297	513226.90	2219502.50	Картометрический	5.00	-
298	513231.92	2219534.11	Картометрический	5.00	-
299	513289.08	2219915.99	Картометрический	5.00	-
300	513286.12	2219918.09	Картометрический	5.00	-
301	513287.39	2219926.71	Картометрический	5.00	-
302	513013.10	2219895.26	Картометрический	5.00	-
303	512844.05	2219858.67	Картометрический	5.00	-
304	512795.12	2219971.17	Картометрический	5.00	-
305	512807.01	2220093.74	Картометрический	5.00	-
306	512785.42	2220196.10	Картометрический	5.00	-
307	512688.37	2220194.00	Картометрический	5.00	-
308	512665.30	2220078.05	Картометрический	5.00	-
309	512602.63	2220076.26	Картометрический	5.00	-
310	512582.18	2220024.98	Картометрический	5.00	-
311	512574.71	2220003.20	Картометрический	5.00	-
312	512466.73	2219976.80	Картометрический	5.00	-
313	512434.42	2219922.37	Картометрический	5.00	-
314	512374.90	2219895.16	Картометрический	5.00	-
315	512364.78	2219892.29	Аналитический	2.50	-
316	512247.35	2219888.36	Картометрический	5.00	-
317	512248.55	2219830.97	Картометрический	5.00	-
318	512258.95	2219742.88	Картометрический	5.00	-
319	512068.29	2219696.72	Картометрический	5.00	-
320	511753.24	2219646.06	Картометрический	5.00	-
321	511708.23	2219686.83	Картометрический	5.00	-

1	2	3	4	5	6
322	511675.07	2219735.30	Картометрический	5.00	-
323	511623.20	2219823.73	Картометрический	5.00	-
324	511612.14	2219834.79	Картометрический	5.00	-
325	511603.64	2219779.52	Картометрический	5.00	-
326	511579.83	2219732.75	Картометрический	5.00	-
327	511580.68	2219650.27	Картометрический	5.00	-
328	511575.58	2219596.69	Картометрический	5.00	-
329	511564.52	2219541.42	Картометрический	5.00	-
330	511582.38	2219422.37	Картометрический	5.00	-
331	511607.04	2219345.84	Картометрический	5.00	-
332	511530.76	2219335.47	Картометрический	5.00	-
333	511458.19	2219325.14	Картометрический	5.00	-
334	511378.85	2219319.89	Картометрический	5.00	-
335	511383.57	2219433.43	Картометрический	5.00	-
336	511165.72	2219448.20	Картометрический	5.00	-
337	511159.82	2219161.83	Картометрический	5.00	-
338	511264.66	2219107.83	Картометрический	5.00	-
339	511139.72	2219109.25	Картометрический	5.00	-
340	510962.21	2219057.57	Картометрический	5.00	-
341	510834.15	2219096.73	Картометрический	5.00	-
342	510716.25	2218998.19	Картометрический	5.00	-
343	510694.23	2219023.56	Картометрический	5.00	-
344	510606.65	2218948.81	Картометрический	5.00	-
345	510591.64	2218886.08	Картометрический	5.00	-
346	510630.68	2218818.39	Картометрический	5.00	-
347	510691.48	2218811.74	Картометрический	5.00	-
348	510743.72	2218845.75	Картометрический	5.00	-
349	510782.49	2218866.17	Картометрический	5.00	-
350	510807.86	2218852.67	Картометрический	5.00	-
351	510614.29	2218650.60	Картометрический	5.00	-
352	510736.17	2218544.12	Картометрический	5.00	-
353	510614.91	2218442.18	Картометрический	5.00	-
354	510539.43	2218271.05	Картометрический	5.00	-
355	510440.59	2217965.28	Картометрический	5.00	-
356	510301.47	2217584.66	Картометрический	5.00	-
357	510314.00	2217542.98	Картометрический	5.00	-
358	510340.37	2217507.12	Картометрический	5.00	-
359	510394.68	2217473.90	Картометрический	5.00	-
360	510426.32	2217474.43	Картометрический	5.00	-
361	510427.07	2217450.52	Картометрический	5.00	-
362	510446.80	2217444.45	Картометрический	5.00	-
363	510622.09	2217390.60	Картометрический	5.00	-
364	510621.78	2217389.38	Картометрический	5.00	-
365	510635.39	2217386.04	Картометрический	5.00	-
366	510635.55	2217386.48	Картометрический	5.00	-
367	510700.84	2217366.39	Картометрический	5.00	-
368	510851.18	2217343.00	Картометрический	5.00	-
369	510904.65	2217532.89	Картометрический	5.00	-

1	2	3	4	5	6
370	511047.69	2217694.18	Картометрический	5.00	-
371	510879.44	2217866.31	Картометрический	5.00	-
372	510959.11	2217956.63	Картометрический	5.00	-
373	510847.56	2218016.28	Картометрический	5.00	-
374	510859.15	2218055.41	Картометрический	5.00	-
375	510974.15	2218007.49	Картометрический	5.00	-
376	511004.40	2218055.00	Картометрический	5.00	-
377	511093.99	2218019.62	Картометрический	5.00	-
378	511107.42	2218045.91	Картометрический	5.00	-
379	511070.20	2218071.24	Картометрический	5.00	-
380	511088.54	2218149.23	Картометрический	5.00	-
381	511066.36	2218231.46	Картометрический	5.00	-
382	511066.22	2218272.88	Картометрический	5.00	-
383	511101.67	2218278.04	Картометрический	5.00	-
384	511157.52	2218232.41	Картометрический	5.00	-
385	511213.01	2218310.47	Картометрический	5.00	-
386	511153.79	2218351.01	Картометрический	5.00	-
387	511018.39	2218459.16	Картометрический	5.00	-
388	510984.99	2218531.49	Картометрический	5.00	-
389	510940.22	2218628.44	Картометрический	5.00	-
390	510951.74	2218730.13	Картометрический	5.00	-
391	511003.90	2218791.25	Картометрический	5.00	-
392	511068.02	2218803.25	Картометрический	5.00	-
393	511154.24	2218767.85	Картометрический	5.00	-
394	511257.19	2218781.63	Картометрический	5.00	-
395	511302.70	2218807.99	Картометрический	5.00	-
396	511342.85	2218931.78	Картометрический	5.00	-
397	511373.14	2218969.12	Картометрический	5.00	-
398	511452.46	2218981.16	Картометрический	5.00	-
399	511487.97	2218962.60	Картометрический	5.00	-
400	511540.79	2218801.74	Картометрический	5.00	-
401	511581.47	2218749.30	Картометрический	5.00	-
402	511615.26	2218739.20	Картометрический	5.00	-
403	511723.17	2218791.97	Картометрический	5.00	-
404	511770.40	2218804.78	Картометрический	5.00	-
405	511851.57	2218764.29	Картометрический	5.00	-
406	511917.43	2218759.35	Картометрический	5.00	-
407	511968.02	2218781.49	Картометрический	5.00	-
408	512040.44	2218842.65	Картометрический	5.00	-
409	512107.85	2218886.85	Картометрический	5.00	-
410	512193.93	2218893.82	Картометрический	5.00	-
411	512251.43	2218864.29	Картометрический	5.00	-
412	512341.21	2218766.21	Картометрический	5.00	-
413	512512.04	2218666.60	Картометрический	5.00	-
414	512711.57	2218565.37	Картометрический	5.00	-
415	512775.91	2218505.36	Картометрический	5.00	-
416	512863.90	2218441.16	Картометрический	5.00	-
417	512928.09	2218431.14	Картометрический	5.00	-

1	2	3	4	5	6
418	512985.44	2218448.21	Картометрический	5.00	-
419	513020.80	2218483.87	Картометрический	5.00	-
420	513020.69	2218519.45	Картометрический	5.00	-
421	513040.67	2218614.38	Картометрический	5.00	-
422	513094.44	2218700.92	Картометрический	5.00	-
423	513101.01	2218763.63	Картометрический	5.00	-
424	513072.08	2218839.81	Картометрический	5.00	-
425	513112.42	2218900.90	Картометрический	5.00	-
426	513188.34	2218921.40	Картометрический	5.00	-
427	513325.19	2218889.51	Картометрический	5.00	-
49	513400.64	2218894.72	Картометрический	5.00	-
428	512019.24	2218990.66	Картометрический	5.00	-
429	512008.68	2219078.18	Картометрический	5.00	-
430	511952.62	2219073.39	Картометрический	5.00	-
431	511960.07	2219013.51	Картометрический	5.00	-
432	511962.94	2218999.70	Картометрический	5.00	-
433	511965.73	2218998.32	Картометрический	5.00	-
434	511969.18	2218980.15	Картометрический	5.00	-
428	512019.24	2218990.66	Картометрический	5.00	-
435	512004.46	2219471.18	Аналитический	0.10	-
436	511997.99	2219561.31	Аналитический	0.10	-
437	511876.93	2219545.70	Аналитический	0.10	-
438	511885.07	2219459.74	Аналитический	0.10	-
439	511898.25	2219461.13	Аналитический	0.10	-
440	511901.15	2219457.50	Аналитический	0.10	-
435	512004.46	2219471.18	Аналитический	0.10	-

3. Сведения о характерных точках части (частей) границы объекта

Обозначение характерных точек части границы	Координаты, м		Метод определения координат характерной точки	Средняя квадратическая погрешность положения характерной точки (Mt), м	Описание обозначения точки на местности (при наличии)
	X	Y			
1	2	3	4	5	6
Часть №					
-	-	-	-	-	-

Раздел 3

Сведения о местоположении измененных (уточненных) границ объекта							
1. Система координат: -							
2. Сведения о характерных точках границ объекта							
Обозначение характерных точек границ	Существующие координаты, м		Измененные (уточненные) координаты, м		Метод определения координат характерной точки	Средняя квадратическая погрешность положения характерной точки (Mt), м	Описание обозначения точки на местности (при наличии)
	X	Y	X	Y			
1	2	3	4	5	6	7	8
-	-	-	-	-	-	-	-
3.Сведения о характерных точках части (частей) границы объекта							
Часть №							
-	-	-	-	-	-	-	-

ОПИСАНИЕ МЕСТОПОЛОЖЕНИЯ ГРАНИЦ

Зона застройки малоэтажными многоквартирными жилыми домами – Ж2

(наименование объекта, местоположение границ которого описано
(далее - объект)

Раздел 1

Сведения об объекте		
№ п/п	Характеристики объекта	Описание характеристик
1	2	3
1	Местоположение объекта	Воронежская область, Эртильский муниципальный район, Александровское сельское поселение, село Копыл
2	Площадь объекта ± величина погрешности определения площади (Р ± Дельта Р)	5040+/-1242 м²
3	Иные характеристики объекта	-

Раздел 2

Сведения о местоположении границ объекта					
1. Система координат: МСК - 36, зона 2					
2. Сведения о характерных точках границ объекта					
Обозначение характерных точек границ	Координаты, м		Метод определения координат характерной точки	Средняя квадратическая погрешность положения характерной точки (Mt), м	Описание обозначения точки на местности (при наличии)
	X	Y			
1	2	3	4	5	6
1	512019.24	2218990.66	Картометрический	5.00	-
2	512008.68	2219078.18	Картометрический	5.00	-
3	511952.62	2219073.39	Картометрический	5.00	-
4	511960.07	2219013.51	Картометрический	5.00	-
5	511962.94	2218999.70	Картометрический	5.00	-
6	511965.73	2218998.32	Картометрический	5.00	-
7	511969.18	2218980.15	Картометрический	5.00	-
1	512019.24	2218990.66	Картометрический	5.00	-
3. Сведения о характерных точках части (частей) границы объекта					
Обозначение характерных точек части границы	Координаты, м		Метод определения координат характерной точки	Средняя квадратическая погрешность положения характерной точки (Mt), м	Описание обозначения точки на местности (при наличии)
	X	Y			
1	2	3	4	5	6
Часть №					
-	-	-	-	-	-

Раздел 3

Сведения о местоположении измененных (уточненных) границ объекта							
1. Система координат: -							
2. Сведения о характерных точках границ объекта							
Обозначение характерных точек границ	Существующие координаты, м		Измененные (уточненные) координаты, м		Метод определения координат характерной точки	Средняя квадратическая погрешность положения характерной точки (Mt), м	Описание обозначения точки на местности (при наличии)
	X	Y	X	Y			
1	2	3	4	5	6	7	8
-	-	-	-	-	-	-	-
3.Сведения о характерных точках части (частей) границы объекта							
Часть №							
-	-	-	-	-	-	-	-

Раздел 4

План границ объекта

Масштаб 1:1000

Используемые условные знаки и обозначения:

	границы территориальной зоны
• 1	характерная точка границ территориальной зоны

Заместитель руководителя БУВО «Нормативно-проектный центр»

Подпись _____ А.В. Ромашов Дата « 10 » декабря 2020 г.

Место для оттиска печати (при наличии) лица, составившего описание местоположения границ объекта

ОПИСАНИЕ МЕСТОПОЛОЖЕНИЯ ГРАНИЦ

Общественно - деловая зона – ОД

(наименование объекта, местоположение границ которого описано
(далее - объект)

Раздел 1

Сведения об объекте		
№ п/п	Характеристики объекта	Описание характеристик
1	2	3
1	Местоположение объекта	Воронежская область, Эртильский муниципальный район, Александровское сельское поселение, село Копыл
2	Площадь объекта ± величина погрешности определения площади (Р ± Дельта Р)	35512+/-3298 м²
3	Иные характеристики объекта	-

Раздел 2

Сведения о местоположении границ объекта					
1. Система координат: МСК - 36, зона 2					
2. Сведения о характерных точках границ объекта					
Обозначение характерных точек границ	Координаты, м		Метод определения координат характерной точки	Средняя квадратическая погрешность положения характерной точки (Mt), м	Описание обозначения точки на местности (при наличии)
	X	Y			
1	2	3	4	5	6
1	512505.87	2219076.59	Картометрический	5.00	-
2	512504.45	2219113.38	Картометрический	5.00	-
3	512488.98	2219184.56	Картометрический	5.00	-
4	512440.41	2219195.54	Картометрический	5.00	-
5	512415.97	2219194.51	Картометрический	5.00	-
6	512409.86	2219223.51	Аналитический	0.10	-
7	512408.12	2219228.23	Аналитический	0.10	-
8	512405.04	2219234.04	Аналитический	0.10	-
9	512237.68	2219220.96	Картометрический	5.00	-
10	512238.86	2219209.85	Картометрический	5.00	-
11	512243.82	2219169.95	Картометрический	5.00	-
12	512247.74	2219136.26	Картометрический	5.00	-
13	512315.42	2219140.84	Картометрический	5.00	-
14	512323.76	2219140.23	Картометрический	5.00	-
15	512324.08	2219136.16	Картометрический	5.00	-
16	512334.38	2219136.98	Картометрический	5.00	-
17	512340.55	2219137.10	Картометрический	5.00	-
18	512349.11	2219137.64	Картометрический	5.00	-
19	512357.65	2219136.27	Картометрический	5.00	-
20	512361.01	2219136.41	Картометрический	5.00	-
21	512366.00	2219136.79	Картометрический	5.00	-
22	512366.81	2219112.05	Картометрический	5.00	-
23	512368.89	2219080.81	Картометрический	5.00	-
24	512368.97	2219075.06	Картометрический	5.00	-
25	512389.76	2219076.83	Картометрический	5.00	-
26	512421.56	2219078.83	Картометрический	5.00	-
27	512446.41	2219081.10	Картометрический	5.00	-
28	512469.99	2219080.30	Картометрический	5.00	-
1	512505.87	2219076.59	Картометрический	5.00	-
29	512148.98	2219100.69	Картометрический	5.00	-
30	512145.04	2219141.87	Аналитический	0.10	-
31	512141.66	2219140.98	Аналитический	0.10	-
32	512123.86	2219136.86	Аналитический	0.10	-
33	512106.89	2219133.29	Аналитический	0.10	-

1	2	3	4	5	6
34	512104.24	2219132.67	Картометрический	5.00	-
35	512123.18	2219104.20	Картометрический	5.00	-
36	512129.59	2219094.87	Картометрический	5.00	-
29	512148.98	2219100.69	Картометрический	5.00	-
37	512128.16	2219055.98	Картометрический	5.00	-
38	512131.88	2219061.48	Картометрический	5.00	-
39	512132.30	2219069.22	Картометрический	5.00	-
40	512124.15	2219085.37	Картометрический	5.00	-
41	512087.03	2219138.76	Картометрический	5.00	-
42	512077.76	2219154.01	Картометрический	5.00	-
43	512033.24	2219142.21	Картометрический	5.00	-
44	512048.99	2219070.29	Картометрический	5.00	-
45	512054.72	2219053.06	Картометрический	5.00	-
46	512117.66	2219054.14	Картометрический	5.00	-
37	512128.16	2219055.98	Картометрический	5.00	-

3. Сведения о характерных точках части (частей) границы объекта

Обозначение характерных точек части границы	Координаты, м		Метод определения координат характерной точки	Средняя квадратическая погрешность положения характерной точки (Mt), м	Описание обозначения точки на местности (при наличии)
	X	Y			
1	2	3	4	5	6
Часть №					
-	-	-	-	-	-

Раздел 3

Сведения о местоположении измененных (уточненных) границ объекта							
1. Система координат: -							
2. Сведения о характерных точках границ объекта							
Обозначение характерных точек границ	Существующие координаты, м		Измененные (уточненные) координаты, м		Метод определения координат характерной точки	Средняя квадратическая погрешность положения характерной точки (Mt), м	Описание обозначения точки на местности (при наличии)
	X	Y	X	Y			
1	2	3	4	5	6	7	8
-	-	-	-	-	-	-	-
3.Сведения о характерных точках части (частей) границы объекта							
Часть №							
-	-	-	-	-	-	-	-

Раздел 4

План границ объекта

Масштаб 1:2000

Используемые условные знаки и обозначения:

границы территориальной зоны

• 1 характерная точка границ территориальной зоны

Заместитель руководителя БУНО «Нормативно-проектный центр»

Подпись А.В. Ромашов Дата « 10 » декабря 2020 г.

Место для оттиска печати (при наличии) лица, составившего описание местоположения границ объекта

ОПИСАНИЕ МЕСТОПОЛОЖЕНИЯ ГРАНИЦ

Зона улиц, дорог, инженерной и транспортной инфраструктуры – ИТ1

(наименование объекта, местоположение границ которого описано
(далее - объект)

Раздел 1

Сведения об объекте		
№ п/п	Характеристики объекта	Описание характеристик
1	2	3
1	Местоположение объекта	Воронежская область, Эртильский муниципальный район, Александровское сельское поселение, село Копыл
2	Площадь объекта ± величина погрешности определения площади (Р ± Дельта Р)	83260+/-5050 м²
3	Иные характеристики объекта	-

Раздел 2

Сведения о местоположении границ объекта					
1. Система координат: МСК - 36, зона 2					
2. Сведения о характерных точках границ объекта					
Обозначение характерных точек границ	Координаты, м		Метод определения координат характерной точки	Средняя квадратическая погрешность положения характерной точки (Mt), м	Описание обозначения точки на местности (при наличии)
	X	Y			
1	2	3	4	5	6
1	513479.80	2218846.72	Картометрический	5.00	-
2	513454.34	2218869.38	Картометрический	5.00	-
3	513386.21	2218931.80	Картометрический	5.00	-
4	513373.13	2218946.22	Картометрический	5.00	-
5	513342.30	2219000.45	Картометрический	5.00	-
6	513328.79	2219034.72	Картометрический	5.00	-
7	513333.62	2219038.28	Картометрический	5.00	-
8	513328.79	2219051.02	Картометрический	5.00	-
9	513323.83	2219051.22	Картометрический	5.00	-
10	513305.06	2219115.62	Картометрический	5.00	-
11	513278.77	2219226.48	Картометрический	5.00	-
12	513280.93	2219232.00	Картометрический	5.00	-
13	513277.34	2219245.51	Картометрический	5.00	-
14	513276.70	2219247.93	Картометрический	5.00	-
15	513274.37	2219248.51	Картометрический	5.00	-
16	513272.97	2219255.11	Картометрический	5.00	-
17	513257.21	2219333.61	Картометрический	5.00	-
18	513242.30	2219437.21	Картометрический	5.00	-
19	513243.63	2219484.85	Картометрический	5.00	-
20	513246.26	2219487.38	Картометрический	5.00	-
21	513247.88	2219502.84	Картометрический	5.00	-
22	513245.93	2219503.91	Картометрический	5.00	-
23	513250.51	2219530.36	Картометрический	5.00	-
24	513308.66	2219916.34	Картометрический	5.00	-
25	513312.78	2219919.98	Картометрический	5.00	-
26	513309.81	2219935.92	Картометрический	5.00	-
27	513308.68	2219936.24	Картометрический	5.00	-
28	513307.57	2219947.30	Картометрический	5.00	-
29	513297.80	2219946.27	Картометрический	5.00	-
30	513288.37	2219945.28	Картометрический	5.00	-
31	513289.73	2219928.43	Картометрический	5.00	-
32	513287.39	2219926.71	Картометрический	5.00	-
33	513286.12	2219918.09	Картометрический	5.00	-
34	513289.08	2219915.99	Картометрический	5.00	-
35	513231.92	2219534.11	Картометрический	5.00	-

1	2	3	4	5	6
36	513226.90	2219502.50	Картометрический	5.00	-
37	513223.65	2219499.85	Картометрический	5.00	-
38	513221.32	2219484.94	Картометрический	5.00	-
39	513223.96	2219482.22	Картометрический	5.00	-
40	513222.67	2219437.45	Картометрический	5.00	-
41	513235.31	2219348.49	Картометрический	5.00	-
42	513232.31	2219343.24	Картометрический	5.00	-
43	513229.96	2219342.75	Картометрический	5.00	-
44	513232.38	2219330.38	Картометрический	5.00	-
45	513235.04	2219330.83	Картометрический	5.00	-
46	513237.91	2219330.13	Картометрический	5.00	-
47	513252.57	2219256.81	Картометрический	5.00	-
48	513253.29	2219253.25	Картометрический	5.00	-
49	513254.43	2219247.92	Картометрический	5.00	-
50	513251.92	2219246.43	Картометрический	5.00	-
51	513253.32	2219239.30	Картометрический	5.00	-
52	513255.84	2219226.40	Картометрический	5.00	-
53	513260.60	2219222.22	Картометрический	5.00	-
54	513286.63	2219109.77	Картометрический	5.00	-
55	513304.95	2219046.82	Картометрический	5.00	-
56	513299.53	2219042.81	Картометрический	5.00	-
57	513276.99	2219037.53	Картометрический	5.00	-
58	513201.56	2219022.14	Картометрический	5.00	-
59	513174.66	2219019.80	Картометрический	5.00	-
60	513142.69	2219022.38	Картометрический	5.00	-
61	513070.69	2219031.24	Картометрический	5.00	-
62	513002.56	2219041.58	Картометрический	5.00	-
63	512932.42	2219050.67	Картометрический	5.00	-
64	512862.62	2219059.61	Картометрический	5.00	-
65	512800.88	2219065.98	Картометрический	5.00	-
66	512782.28	2219069.17	Картометрический	5.00	-
67	512766.33	2219069.08	Картометрический	5.00	-
68	512700.74	2219076.53	Картометрический	5.00	-
69	512505.87	2219076.59	Картометрический	5.00	-
70	512469.99	2219080.30	Картометрический	5.00	-
71	512446.41	2219081.10	Картометрический	5.00	-
72	512421.56	2219078.83	Картометрический	5.00	-
73	512389.76	2219076.83	Картометрический	5.00	-
74	512368.97	2219075.06	Картометрический	5.00	-
75	512268.35	2219066.33	Картометрический	5.00	-
76	512258.61	2219064.61	Картометрический	5.00	-
77	512210.00	2219060.86	Картометрический	5.00	-
78	512171.57	2219059.73	Картометрический	5.00	-
79	512159.93	2219061.17	Картометрический	5.00	-
80	512149.16	2219067.93	Картометрический	5.00	-
81	512135.20	2219086.64	Картометрический	5.00	-
82	512129.59	2219094.87	Картометрический	5.00	-
83	512123.18	2219104.20	Картометрический	5.00	-

1	2	3	4	5	6
84	512104.24	2219132.67	Картометрический	5.00	-
85	512097.14	2219143.24	Картометрический	5.00	-
86	512075.24	2219182.40	Картометрический	5.00	-
87	512073.56	2219189.67	Картометрический	5.00	-
88	512078.33	2219192.76	Картометрический	5.00	-
89	512073.67	2219203.54	Картометрический	5.00	-
90	512061.35	2219201.67	Картометрический	5.00	-
91	512045.77	2219200.13	Картометрический	5.00	-
92	512008.94	2219196.42	Картометрический	5.00	-
93	511962.95	2219201.51	Картометрический	5.00	-
94	511921.38	2219208.80	Картометрический	5.00	-
95	511902.04	2219213.50	Картометрический	5.00	-
96	511893.71	2219216.57	Картометрический	5.00	-
97	511889.87	2219221.31	Картометрический	5.00	-
98	511887.96	2219229.74	Картометрический	5.00	-
99	511876.17	2219230.45	Картометрический	5.00	-
100	511875.97	2219226.41	Картометрический	5.00	-
101	511872.56	2219222.53	Картометрический	5.00	-
102	511864.36	2219221.43	Картометрический	5.00	-
103	511839.85	2219222.35	Картометрический	5.00	-
104	511801.77	2219223.83	Картометрический	5.00	-
105	511746.13	2219225.42	Картометрический	5.00	-
106	511714.80	2219220.80	Картометрический	5.00	-
107	511684.42	2219214.81	Картометрический	5.00	-
108	511673.31	2219213.55	Картометрический	5.00	-
109	511662.62	2219209.73	Картометрический	5.00	-
110	511658.91	2219212.41	Картометрический	5.00	-
111	511645.28	2219207.66	Картометрический	5.00	-
112	511644.66	2219200.70	Картометрический	5.00	-
113	511633.44	2219194.78	Картометрический	5.00	-
114	511607.84	2219186.88	Картометрический	5.00	-
115	511510.15	2219170.31	Картометрический	5.00	-
116	511459.35	2219161.43	Картометрический	5.00	-
117	511411.24	2219151.78	Картометрический	5.00	-
118	511394.50	2219146.47	Картометрический	5.00	-
119	511366.66	2219128.39	Картометрический	5.00	-
120	511362.07	2219124.27	Картометрический	5.00	-
121	511359.03	2219123.68	Картометрический	5.00	-
122	511355.31	2219125.99	Картометрический	5.00	-
123	511347.41	2219117.83	Картометрический	5.00	-
124	511348.92	2219111.31	Картометрический	5.00	-
125	511344.89	2219078.11	Картометрический	5.00	-
126	511343.34	2219070.20	Картометрический	5.00	-
127	511337.97	2219041.69	Картометрический	5.00	-
128	511331.07	2219012.00	Картометрический	5.00	-
129	511317.86	2218979.46	Картометрический	5.00	-
130	511316.42	2218975.19	Картометрический	5.00	-
131	511290.65	2218941.24	Картометрический	5.00	-

1	2	3	4	5	6
132	511263.59	2218910.69	Картометрический	5.00	-
133	511248.33	2218894.91	Картометрический	5.00	-
134	511230.14	2218882.05	Картометрический	5.00	-
135	511211.76	2218873.42	Картометрический	5.00	-
136	511187.92	2218863.20	Картометрический	5.00	-
137	511155.87	2218855.50	Картометрический	5.00	-
138	511106.38	2218847.12	Картометрический	5.00	-
139	510984.39	2218827.93	Картометрический	5.00	-
140	510966.40	2218824.99	Картометрический	5.00	-
141	510953.83	2218814.08	Картометрический	5.00	-
142	510946.22	2218802.86	Картометрический	5.00	-
143	510936.80	2218777.66	Картометрический	5.00	-
144	510925.95	2218753.63	Картометрический	5.00	-
145	510915.26	2218701.24	Картометрический	5.00	-
146	510906.29	2218668.99	Картометрический	5.00	-
147	510892.08	2218615.05	Картометрический	5.00	-
148	510874.73	2218533.81	Картометрический	5.00	-
149	510847.54	2218419.09	Картометрический	5.00	-
150	510833.86	2218365.27	Картометрический	5.00	-
151	510829.47	2218360.12	Картометрический	5.00	-
152	510823.47	2218358.73	Картометрический	5.00	-
153	510820.40	2218348.53	Картометрический	5.00	-
154	510825.07	2218345.73	Картометрический	5.00	-
155	510825.02	2218342.76	Картометрический	5.00	-
156	510793.47	2218262.73	Картометрический	5.00	-
157	510770.89	2218209.95	Картометрический	5.00	-
158	510732.99	2218120.43	Картометрический	5.00	-
159	510689.64	2218022.96	Картометрический	5.00	-
160	510669.62	2217977.61	Картометрический	5.00	-
161	510597.22	2217808.36	Картометрический	5.00	-
162	510567.25	2217743.07	Картометрический	5.00	-
163	510488.91	2217579.99	Картометрический	5.00	-
164	510501.55	2217574.47	Картометрический	5.00	-
165	510581.25	2217738.13	Картометрический	5.00	-
166	510603.25	2217790.05	Картометрический	5.00	-
167	510604.61	2217791.73	Картометрический	5.00	-
168	510607.67	2217792.23	Картометрический	5.00	-
169	510610.63	2217798.65	Картометрический	5.00	-
170	510609.37	2217801.70	Картометрический	5.00	-
171	510609.92	2217803.86	Картометрический	5.00	-
172	510632.65	2217852.32	Картометрический	5.00	-
173	510683.02	2217970.12	Картометрический	5.00	-
174	510701.11	2218013.65	Картометрический	5.00	-
175	510746.12	2218114.84	Картометрический	5.00	-
176	510782.65	2218199.78	Картометрический	5.00	-
177	510805.54	2218259.92	Картометрический	5.00	-
178	510830.47	2218318.16	Картометрический	5.00	-
179	510841.85	2218346.68	Картометрический	5.00	-

1	2	3	4	5	6
180	510845.30	2218359.62	Картометрический	5.00	-
181	510862.59	2218423.64	Картометрический	5.00	-
182	510892.40	2218538.53	Картометрический	5.00	-
183	510922.98	2218667.21	Картометрический	5.00	-
184	510936.42	2218713.50	Картометрический	5.00	-
185	510945.37	2218743.72	Картометрический	5.00	-
186	510953.28	2218773.48	Картометрический	5.00	-
187	510959.67	2218789.60	Картометрический	5.00	-
188	510972.22	2218806.34	Картометрический	5.00	-
189	510989.11	2218812.73	Картометрический	5.00	-
190	511123.29	2218835.04	Картометрический	5.00	-
191	511182.10	2218845.56	Картометрический	5.00	-
192	511198.96	2218850.22	Картометрический	5.00	-
193	511220.23	2218857.73	Картометрический	5.00	-
194	511244.83	2218869.37	Картометрический	5.00	-
195	511258.92	2218880.75	Картометрический	5.00	-
196	511276.71	2218899.36	Картометрический	5.00	-
197	511305.28	2218934.48	Картометрический	5.00	-
198	511330.86	2218971.12	Картометрический	5.00	-
199	511341.91	2218993.03	Картометрический	5.00	-
200	511352.70	2219034.75	Картометрический	5.00	-
201	511357.80	2219068.52	Картометрический	5.00	-
202	511359.57	2219080.76	Картометрический	5.00	-
203	511364.98	2219103.73	Картометрический	5.00	-
204	511368.96	2219111.55	Картометрический	5.00	-
205	511374.37	2219115.73	Картометрический	5.00	-
206	511395.48	2219128.28	Картометрический	5.00	-
207	511414.45	2219136.09	Картометрический	5.00	-
208	511462.25	2219147.33	Картометрический	5.00	-
209	511513.64	2219154.77	Картометрический	5.00	-
210	511610.13	2219169.47	Картометрический	5.00	-
211	511637.16	2219179.70	Картометрический	5.00	-
212	511668.17	2219191.73	Картометрический	5.00	-
213	511678.18	2219195.54	Картометрический	5.00	-
214	511688.21	2219198.20	Картометрический	5.00	-
215	511724.09	2219205.67	Картометрический	5.00	-
216	511751.67	2219208.83	Картометрический	5.00	-
217	511791.47	2219209.50	Картометрический	5.00	-
218	511822.84	2219208.44	Картометрический	5.00	-
219	511861.18	2219208.10	Картометрический	5.00	-
220	511887.60	2219203.93	Картометрический	5.00	-
221	511895.67	2219201.20	Картометрический	5.00	-
222	511899.79	2219193.64	Картометрический	5.00	-
223	511911.51	2219191.51	Картометрический	5.00	-
224	511914.94	2219194.56	Картометрический	5.00	-
225	511917.06	2219195.82	Картометрический	5.00	-
226	511922.80	2219195.81	Картометрический	5.00	-
227	511962.43	2219187.87	Картометрический	5.00	-

1	2	3	4	5	6
228	512008.56	2219183.64	Картометрический	5.00	-
229	512045.12	2219187.99	Картометрический	5.00	-
230	512055.91	2219187.23	Картометрический	5.00	-
231	512061.26	2219181.27	Картометрический	5.00	-
232	512077.76	2219154.01	Картометрический	5.00	-
233	512087.03	2219138.76	Картометрический	5.00	-
234	512124.15	2219085.37	Картометрический	5.00	-
235	512132.30	2219069.22	Картометрический	5.00	-
236	512131.88	2219061.48	Картометрический	5.00	-
237	512128.16	2219055.98	Картометрический	5.00	-
238	512117.66	2219054.14	Картометрический	5.00	-
239	512118.31	2219044.63	Картометрический	5.00	-
240	512171.97	2219045.68	Картометрический	5.00	-
241	512243.20	2219051.15	Картометрический	5.00	-
242	512267.71	2219052.51	Картометрический	5.00	-
243	512304.54	2219055.93	Картометрический	5.00	-
244	512382.95	2219064.03	Картометрический	5.00	-
245	512423.90	2219066.63	Картометрический	5.00	-
246	512443.35	2219067.61	Картометрический	5.00	-
247	512457.95	2219066.97	Картометрический	5.00	-
248	512469.89	2219065.39	Картометрический	5.00	-
249	512502.73	2219060.57	Картометрический	5.00	-
250	512700.04	2219060.04	Картометрический	5.00	-
251	512772.90	2219053.21	Картометрический	5.00	-
252	512785.03	2219050.99	Картометрический	5.00	-
253	512801.23	2219050.57	Картометрический	5.00	-
254	512863.33	2219041.28	Картометрический	5.00	-
255	512931.60	2219033.56	Картометрический	5.00	-
256	513068.52	2219012.93	Картометрический	5.00	-
257	513144.62	2219003.84	Картометрический	5.00	-
258	513175.19	2219002.45	Картометрический	5.00	-
259	513207.59	2219006.98	Картометрический	5.00	-
260	513277.28	2219019.31	Картометрический	5.00	-
261	513299.19	2219026.40	Картометрический	5.00	-
262	513306.55	2219030.18	Картометрический	5.00	-
263	513311.48	2219029.88	Картометрический	5.00	-
264	513325.17	2218992.29	Картометрический	5.00	-
265	513357.23	2218937.11	Картометрический	5.00	-
266	513371.02	2218921.57	Картометрический	5.00	-
267	513400.64	2218894.72	Картометрический	5.00	-
268	513412.36	2218895.62	Картометрический	5.00	-
269	513471.04	2218842.88	Картометрический	5.00	-
1	513479.80	2218846.72	Картометрический	5.00	-

3. Сведения о характерных точках части (частей) границы объекта					
Обозначение характерных точек части границы	Координаты, м		Метод определения координат характерной точки	Средняя квадратическая погрешность положения характерной точки (Mt), м	Описание обозначения точки на местности (при наличии)
	X	Y			
1	2	3	4	5	6
Часть №					
-	-	-	-	-	-

Раздел 3

Сведения о местоположении измененных (уточненных) границ объекта							
1. Система координат: -							
2. Сведения о характерных точках границ объекта							
Обозначение характерных точек границ	Существующие координаты, м		Измененные (уточненные) координаты, м		Метод определения координат характерной точки	Средняя квадратическая погрешность положения характерной точки (Mt), м	Описание обозначения точки на местности (при наличии)
	X	Y	X	Y			
1	2	3	4	5	6	7	8
-	-	-	-	-	-	-	-
3.Сведения о характерных точках части (частей) границы объекта							
Часть №							
-	-	-	-	-	-	-	-

Раздел 4

План границы объекта

Масштаб 1:2000

Используемые условные знаки и обозначения:

граница территориальной зоны

характерные точки границы территориальной зоны

заместитель руководителя – главный инженер проектного центра

Подпись _____ А.В. Романов Дата «_29_» ____ноября____ 2018 г.

М.П.

ОПИСАНИЕ МЕСТОПОЛОЖЕНИЯ ГРАНИЦ

Зона сельскохозяйственного использования в границах населенных пунктов – СХ1

(наименование объекта, местоположение границ которого описано
(далее - объект)

Раздел 1

Сведения об объекте		
№ п/п	Характеристики объекта	Описание характеристик
1	2	3
1	Местоположение объекта	Воронежская область, Эртильский муниципальный район, Александровское сельское поселение, село Копыл
2	Площадь объекта ± величина погрешности определения площади (Р ± Дельта Р)	392952+/-10970 м²
3	Иные характеристики объекта	-

Раздел 2

Сведения о местоположении границ объекта					
1. Система координат: МСК - 36, зона 2					
2. Сведения о характерных точках границ объекта					
Обозначение характерных точек границ	Координаты, м		Метод определения координат характерной точки	Средняя квадратическая погрешность положения характерной точки (Mt), м	Описание обозначения точки на местности (при наличии)
	X	Y			
1	2	3	4	5	6
1	513289.73	2219928.43	Картометрический	5.00	-
2	513288.37	2219945.28	Картометрический	5.00	-
3	513028.34	2219919.09	Аналитический	2.50	-
4	512994.83	2219908.71	Картометрический	5.00	-
5	512985.74	2219939.73	Картометрический	5.00	-
6	512971.19	2219969.63	Аналитический	2.50	-
7	512963.33	2220017.61	Картометрический	5.00	-
8	513016.05	2220053.33	Картометрический	5.00	-
9	513055.23	2220081.59	Картометрический	5.00	-
10	513064.44	2220099.91	Картометрический	5.00	-
11	513068.78	2220111.15	Картометрический	5.00	-
12	513069.81	2220139.36	Картометрический	5.00	-
13	513056.87	2220299.93	Картометрический	5.00	-
14	513044.97	2220401.97	Картометрический	5.00	-
15	513017.76	2220510.81	Картометрический	5.00	-
16	513005.85	2220543.12	Картометрический	5.00	-
17	512965.03	2220595.84	Картометрический	5.00	-
18	512883.40	2220612.85	Картометрический	5.00	-
19	512813.67	2220616.25	Картометрический	5.00	-
20	512742.24	2220597.54	Картометрический	5.00	-
21	512667.42	2220563.53	Картометрический	5.00	-
22	512577.28	2220572.03	Картометрический	5.00	-
23	512561.87	2220523.51	Картометрический	5.00	-
24	512560.27	2220383.26	Картометрический	5.00	-
25	512543.27	2220333.94	Картометрический	5.00	-
26	512525.39	2220323.14	Аналитический	2.50	-
27	512505.85	2220311.83	Картометрический	5.00	-
28	512485.44	2220267.61	Картометрический	5.00	-
29	512465.03	2220121.35	Картометрический	5.00	-
30	512466.73	2219976.80	Картометрический	5.00	-
31	512574.71	2220003.20	Картометрический	5.00	-
32	512582.18	2220024.98	Картометрический	5.00	-
33	512602.63	2220076.26	Картометрический	5.00	-
34	512665.30	2220078.05	Картометрический	5.00	-
35	512688.37	2220194.00	Картометрический	5.00	-

1	2	3	4	5	6
36	512785.42	2220196.10	Картометрический	5.00	-
37	512842.58	2220357.51	Картометрический	5.00	-
38	512979.15	2220362.02	Картометрический	5.00	-
39	512977.67	2220109.60	Картометрический	5.00	-
40	512807.01	2220093.74	Картометрический	5.00	-
41	512795.12	2219971.17	Картометрический	5.00	-
42	512844.05	2219858.67	Картометрический	5.00	-
43	513013.10	2219895.26	Картометрический	5.00	-
44	513287.39	2219926.71	Картометрический	5.00	-
1	513289.73	2219928.43	Картометрический	5.00	-
45	510614.91	2218442.18	Картометрический	5.00	-
46	510583.16	2218491.89	Картометрический	5.00	-
47	510523.64	2218551.41	Картометрический	5.00	-
48	510465.81	2218593.93	Картометрический	5.00	-
49	510411.39	2218629.64	Картометрический	5.00	-
50	510350.17	2218638.15	Картометрический	5.00	-
51	510297.45	2218643.25	Картометрический	5.00	-
52	510261.73	2218619.44	Картометрический	5.00	-
53	510246.43	2218582.03	Картометрический	5.00	-
54	510280.44	2218432.37	Картометрический	5.00	-
55	510440.59	2217965.28	Картометрический	5.00	-
56	510539.43	2218271.05	Картометрический	5.00	-
45	510614.91	2218442.18	Картометрический	5.00	-

3. Сведения о характерных точках части (частей) границы объекта

Обозначение характерных точек части границы	Координаты, м		Метод определения координат характерной точки	Средняя квадратическая погрешность положения характерной точки (Mt), м	Описание обозначения точки на местности (при наличии)
	X	Y			
1	2	3	4	5	6
Часть №					
-	-	-	-	-	-

Раздел 3

Сведения о местоположении измененных (уточненных) границ объекта							
1. Система координат: -							
2. Сведения о характерных точках границ объекта							
Обозначение характерных точек границ	Существующие координаты, м		Измененные (уточненные) координаты, м		Метод определения координат характерной точки	Средняя квадратическая погрешность положения характерной точки (Mt), м	Описание обозначения точки на местности (при наличии)
	X	Y	X	Y			
1	2	3	4	5	6	7	8
-	-	-	-	-	-	-	-
3.Сведения о характерных точках части (частей) границы объекта							
Часть №							
-	-	-	-	-	-	-	-

Раздел 4

План границ объекта

Масштаб 1:5000

Условные знаки и обозначения

границы территориальной зоны

характерная точка границы территориальной зоны

ОПИСАНИЕ МЕСТОПОЛОЖЕНИЯ ГРАНИЦ

Зона сельскохозяйственного производства – СХ2

(наименование объекта, местоположение границ которого описано
(далее - объект)

Раздел 1

Сведения об объекте		
№ п/п	Характеристики объекта	Описание характеристик
1	2	3
1	Местоположение объекта	Воронежская область, Эртильский муниципальный район, Александровское сельское поселение, село Копыл
2	Площадь объекта ± величина погрешности определения площади (Р ± Дельта Р)	44126+/-3676 м²
3	Иные характеристики объекта	-

Раздел 2

Сведения о местоположении границ объекта					
1. Система координат: МСК - 36, зона 2					
2. Сведения о характерных точках границ объекта					
Обозначение характерных точек границ	Координаты, м		Метод определения координат характерной точки	Средняя квадратическая погрешность положения характерной точки (Mt), м	Описание обозначения точки на местности (при наличии)
	X	Y			
1	2	3	4	5	6
1	512977.67	2220109.60	Картометрический	5.00	-
2	512979.15	2220362.02	Картометрический	5.00	-
3	512842.58	2220357.51	Картометрический	5.00	-
4	512785.42	2220196.10	Картометрический	5.00	-
5	512807.01	2220093.74	Картометрический	5.00	-
1	512977.67	2220109.60	Картометрический	5.00	-
3. Сведения о характерных точках части (частей) границы объекта					
Обозначение характерных точек части границы	Координаты, м		Метод определения координат характерной точки	Средняя квадратическая погрешность положения характерной точки (Mt), м	Описание обозначения точки на местности (при наличии)
	X	Y			
1	2	3	4	5	6
Часть №					
-	-	-	-	-	-

Раздел 3

Сведения о местоположении измененных (уточненных) границ объекта							
1. Система координат: -							
2. Сведения о характерных точках границ объекта							
Обозначение характерных точек границ	Существующие координаты, м		Измененные (уточненные) координаты, м		Метод определения координат характерной точки	Средняя квадратическая погрешность положения характерной точки (Mt), м	Описание обозначения точки на местности (при наличии)
	X	Y	X	Y			
1	2	3	4	5	6	7	8
-	-	-	-	-	-	-	-
3.Сведения о характерных точках части (частей) границы объекта							
Часть №							
-	-	-	-	-	-	-	-

Раздел 4

План границ объекта

Масштаб 1:2000

Используемые условные знаки и обозначения:

	границы территориальной зоны
• 1	характерная точка границ территориальной зоны

Заместитель руководителя БУВО «Нормативно-проектный центр»

Подпись _____ А.В. Ромашов Дата « 10 » декабря 2020 г.

Место для оттиска печати (при наличии) лица, составившего описание местоположения границ объекта

ОПИСАНИЕ МЕСТОПОЛОЖЕНИЯ ГРАНИЦ

Зона рекреационного назначения - объектов отдыха – Р1

(наименование объекта, местоположение границ которого описано
(далее - объект)

Раздел 1

Сведения об объекте		
№ п/п	Характеристики объекта	Описание характеристик
1	2	3
1	Местоположение объекта	Воронежская область, Эртильский муниципальный район, Александровское сельское поселение, село Копыл
2	Площадь объекта ± величина погрешности определения площади (Р ± Дельта Р)	3520+/-1038 м²
3	Иные характеристики объекта	-

Раздел 2

Сведения о местоположении границ объекта					
1. Система координат: МСК - 36, зона 2					
2. Сведения о характерных точках границ объекта					
Обозначение характерных точек границ	Координаты, м		Метод определения координат характерной точки	Средняя квадратическая погрешность положения характерной точки (Mt), м	Описание обозначения точки на местности (при наличии)
	X	Y			
1	2	3	4	5	6
1	512488.98	2219184.56	Картометрический	5.00	-
2	512478.76	2219246.12	Картометрический	5.00	-
3	512405.04	2219234.04	Аналитический	0.10	-
4	512408.12	2219228.23	Аналитический	0.10	-
5	512409.86	2219223.51	Аналитический	0.10	-
6	512415.97	2219194.51	Картометрический	5.00	-
7	512440.41	2219195.54	Картометрический	5.00	-
1	512488.98	2219184.56	Картометрический	5.00	-
3. Сведения о характерных точках части (частей) границы объекта					
Обозначение характерных точек части границы	Координаты, м		Метод определения координат характерной точки	Средняя квадратическая погрешность положения характерной точки (Mt), м	Описание обозначения точки на местности (при наличии)
	X	Y			
1	2	3	4	5	6
Часть №					
-	-	-	-	-	-

Раздел 3

Сведения о местоположении измененных (уточненных) границ объекта							
1. Система координат: -							
2. Сведения о характерных точках границ объекта							
Обозначение характерных точек границ	Существующие координаты, м		Измененные (уточненные) координаты, м		Метод определения координат характерной точки	Средняя квадратическая погрешность положения характерной точки (Mt), м	Описание обозначения точки на местности (при наличии)
	X	Y	X	Y			
1	2	3	4	5	6	7	8
-	-	-	-	-	-	-	-
3.Сведения о характерных точках части (частей) границы объекта							
Часть №							
-	-	-	-	-	-	-	-

Раздел 4

План границ объекта

Масштаб 1:1000

Используемые условные знаки и обозначения:

границы территориальной зоны

• 1 характерная точка границ территориальной зоны

Заместитель руководителя БУВО «Нормативно-проектный центр»

Подпись А.В. Ромашов Дата « 10 » декабря 2020 г.

Место для оттиска печати (при наличии) лица, составившего описание местоположения границ объекта

ОПИСАНИЕ МЕСТОПОЛОЖЕНИЯ ГРАНИЦ

Зона ритуальных объектов – СН1

(наименование объекта, местоположение границ которого описано
(далее - объект)

Раздел 1

Сведения об объекте		
№ п/п	Характеристики объекта	Описание характеристик
1	2	3
1	Местоположение объекта	Воронежская область, Эртильский муниципальный район, Александровское сельское поселение, село Копыл
2	Площадь объекта ± величина погрешности определения площади (Р ± Дельта Р)	10884+/-1826 м²
3	Иные характеристики объекта	-

Раздел 2

Сведения о местоположении границ объекта					
1. Система координат: МСК - 36, зона 2					
2. Сведения о характерных точках границ объекта					
Обозначение характерных точек границ	Координаты, м		Метод определения координат характерной точки	Средняя квадратическая погрешность положения характерной точки (Mt), м	Описание обозначения точки на местности (при наличии)
	X	Y			
1	2	3	4	5	6
1	512004.46	2219471.18	Аналитический	0.10	-
2	511997.99	2219561.31	Аналитический	0.10	-
3	511876.93	2219545.70	Аналитический	0.10	-
4	511885.07	2219459.74	Аналитический	0.10	-
5	511898.25	2219461.13	Аналитический	0.10	-
6	511901.15	2219457.50	Аналитический	0.10	-
1	512004.46	2219471.18	Аналитический	0.10	-
3. Сведения о характерных точках части (частей) границы объекта					
Обозначение характерных точек части границы	Координаты, м		Метод определения координат характерной точки	Средняя квадратическая погрешность положения характерной точки (Mt), м	Описание обозначения точки на местности (при наличии)
	X	Y			
1	2	3	4	5	6
Часть №					
-	-	-	-	-	-

Раздел 3

Сведения о местоположении измененных (уточненных) границ объекта							
1. Система координат: -							
2. Сведения о характерных точках границ объекта							
Обозначение характерных точек границ	Существующие координаты, м		Измененные (уточненные) координаты, м		Метод определения координат характерной точки	Средняя квадратическая погрешность положения характерной точки (Mt), м	Описание обозначения точки на местности (при наличии)
	X	Y	X	Y			
1	2	3	4	5	6	7	8
-	-	-	-	-	-	-	-
3.Сведения о характерных точках части (частей) границы объекта							
Часть №							
-	-	-	-	-	-	-	-

Раздел 4

План границ объекта



Масштаб 1:1000

Используемые условные знаки и обозначения:

	границы территориальной зоны
• 1	характерная точка границ территориальной зоны

Заместитель руководителя БУВО «Нормативно-проектный центр»

Подпись _____ А.В. Ромашов Дата « 10 » декабря 2020 г.

Место для оттиска печати (при наличии) лица, составившего описание местоположения границ объекта

Приложение № 2
к правилам землепользования и застройки
Александровского сельского поселения
Эртильского муниципального района
Воронежской области

СВЕДЕНИЯ О ГРАНИЦАХ ТЕРРИТОРИАЛЬНЫХ ЗОН, СОДЕРЖАЩИЕ ГРАФИЧЕСКОЕ ОПИСАНИЕ МЕСТОПОЛОЖЕНИЯ ГРАНИЦ ТЕРРИТОРИАЛЬНЫХ ЗОН, ПЕРЕЧЕНЬ КООРДИНАТ ХАРАКТЕРНЫХ ТОЧЕК ГРАНИЦ ТЕРРИТОРИАЛЬНЫХ ЗОН СЕЛА АЛЕКСАНДРОВКА

ОПИСАНИЕ МЕСТОПОЛОЖЕНИЯ ГРАНИЦ

Зона застройки индивидуальными жилыми домами – Ж1

(наименование объекта, местоположение границ которого описано
(далее - объект)

Раздел 1

Сведения об объекте		
№ п/п	Характеристики объекта	Описание характеристик
1	2	3
1	Местоположение объекта	Воронежская область, Эртильский муниципальный район, Александровское сельское поселение, село Александровка
2	Площадь объекта ± величина погрешности определения площади (Р ± Дельта Р)	3017760+/-30400 м²
3	Иные характеристики объекта	-

Раздел 2

Сведения о местоположении границ объекта					
1. Система координат: МСК - 36, зона 2					
2. Сведения о характерных точках границ объекта					
Обозначение характерных точек границ	Координаты, м		Метод определения координат характерной точки	Средняя квадратическая погрешность положения характерной точки (Mt), м	Описание обозначения точки на местности (при наличии)
	X	Y			
1	2	3	4	5	6
1	517607.60	2218964.37	Аналитический	2.50	-
2	517525.91	2219002.02	Аналитический	2.50	-
3	517565.48	2219072.11	Аналитический	2.50	-
4	517445.23	2219087.12	Картометрический	2.50	-
5	517310.74	2219082.39	Картометрический	5.00	-
6	516920.63	2219097.28	Картометрический	5.00	-
7	516836.84	2219091.70	Картометрический	5.00	-
8	516790.28	2219071.21	Картометрический	5.00	-
9	516627.30	2219061.28	Аналитический	2.50	-
10	516594.00	2219025.17	Аналитический	2.50	-
11	516566.79	2218956.23	Аналитический	2.50	-
12	516555.36	2218927.24	Аналитический	2.50	-
13	516540.16	2218888.78	Аналитический	2.50	-
14	516442.79	2218841.47	Картометрический	5.00	-
15	516439.92	2218923.58	Картометрический	5.00	-
16	516387.09	2218963.03	Аналитический	2.50	-
17	516373.27	2218973.35	Аналитический	2.50	-
18	516350.93	2218998.40	Аналитический	2.50	-
19	516286.37	2219019.38	Аналитический	2.50	-
20	516250.50	2218927.32	Аналитический	2.50	-
21	516242.57	2218773.05	Аналитический	2.50	-
22	515429.19	2218923.67	Аналитический	2.50	-
23	515427.71	2218923.85	Картометрический	5.00	-
24	515416.90	2218871.44	Картометрический	5.00	-
25	515400.95	2218805.49	Картометрический	5.00	-
26	515387.17	2218748.97	Картометрический	5.00	-
27	515378.21	2218713.09	Картометрический	5.00	-
28	515370.62	2218675.69	Картометрический	5.00	-
29	515361.59	2218639.00	Картометрический	5.00	-
30	515358.76	2218627.41	Картометрический	5.00	-
31	515470.41	2218610.03	Картометрический	5.00	-
32	515451.60	2218504.82	Картометрический	5.00	-
33	515407.23	2218450.33	Картометрический	5.00	-
34	515319.23	2218462.86	Картометрический	5.00	-
35	515310.80	2218428.31	Картометрический	5.00	-

1	2	3	4	5	6
36	515299.51	2218386.58	Картометрический	5.00	-
37	515293.75	2218372.77	Картометрический	5.00	-
38	515282.82	2218357.83	Картометрический	5.00	-
39	515263.42	2218337.44	Картометрический	5.00	-
40	515253.83	2218327.93	Картометрический	5.00	-
41	515241.75	2218319.13	Картометрический	5.00	-
42	515223.77	2218313.85	Картометрический	5.00	-
43	515195.23	2218309.58	Картометрический	5.00	-
44	515105.66	2218305.32	Картометрический	5.00	-
45	515094.20	2218307.68	Картометрический	5.00	-
46	515047.52	2218312.40	Картометрический	5.00	-
47	515038.89	2218313.78	Картометрический	5.00	-
48	515012.40	2218320.61	Картометрический	5.00	-
49	514992.48	2218323.85	Картометрический	5.00	-
50	514980.78	2218321.69	Картометрический	5.00	-
51	514976.46	2218315.76	Картометрический	5.00	-
52	514972.11	2218308.44	Картометрический	5.00	-
53	514972.03	2218279.83	Картометрический	5.00	-
54	514972.38	2218273.98	Картометрический	5.00	-
55	514996.95	2218276.56	Картометрический	5.00	-
56	514998.74	2218242.07	Картометрический	5.00	-
57	514974.37	2218237.27	Картометрический	5.00	-
58	514981.26	2218110.65	Картометрический	5.00	-
59	514989.11	2218008.92	Картометрический	5.00	-
60	514996.15	2217864.34	Картометрический	5.00	-
61	514999.77	2217791.91	Картометрический	5.00	-
62	515004.55	2217686.05	Картометрический	5.00	-
63	515008.47	2217596.79	Картометрический	5.00	-
64	515011.85	2217530.06	Картометрический	5.00	-
65	515013.25	2217508.52	Картометрический	5.00	-
66	515016.23	2217499.42	Картометрический	5.00	-
67	515020.97	2217495.63	Картометрический	5.00	-
68	515016.80	2217479.48	Картометрический	5.00	-
69	515118.53	2217487.33	Картометрический	5.00	-
70	515131.19	2217488.76	Картометрический	5.00	-
71	515137.04	2217518.38	Картометрический	5.00	-
72	515148.60	2217517.61	Картометрический	5.00	-
73	515171.83	2217503.83	Картометрический	5.00	-
74	515182.03	2217503.34	Картометрический	5.00	-
75	515235.97	2217501.04	Картометрический	5.00	-
76	515234.39	2217446.27	Картометрический	5.00	-
77	515133.89	2217449.30	Картометрический	5.00	-
78	515128.90	2217449.40	Картометрический	5.00	-
79	515137.87	2217416.48	Аналитический	2.50	-
80	515142.48	2217399.60	Аналитический	2.50	-
81	515188.63	2217424.49	Аналитический	2.50	-
82	515233.22	2217429.67	Аналитический	2.50	-
83	515268.99	2217431.23	Аналитический	2.50	-

1	2	3	4	5	6
84	515283.22	2217497.26	Картометрический	5.00	-
85	515339.37	2217501.58	Картометрический	5.00	-
86	515684.09	2217582.64	Картометрический	5.00	-
87	515737.31	2217672.64	Картометрический	5.00	-
88	515772.15	2217758.77	Картометрический	5.00	-
89	515856.33	2217953.28	Картометрический	5.00	-
90	515854.40	2218033.59	Картометрический	5.00	-
91	515978.76	2217952.29	Картометрический	5.00	-
92	516043.10	2217967.78	Картометрический	5.00	-
93	516134.68	2217983.82	Картометрический	5.00	-
94	516137.22	2217984.48	Картометрический	5.00	-
95	516181.04	2217994.50	Картометрический	5.00	-
96	516239.42	2218049.65	Картометрический	5.00	-
97	516288.49	2218401.09	Картометрический	5.00	-
98	516249.56	2218403.86	Картометрический	5.00	-
99	516257.14	2218464.97	Картометрический	5.00	-
100	516305.88	2218485.22	Картометрический	5.00	-
101	516333.91	2218534.81	Картометрический	5.00	-
102	516377.55	2218557.58	Картометрический	5.00	-
103	516424.85	2218559.98	Картометрический	5.00	-
104	516459.02	2218535.11	Картометрический	5.00	-
105	516458.00	2218487.67	Картометрический	5.00	-
106	516445.88	2218445.38	Картометрический	5.00	-
107	516441.90	2218431.51	Картометрический	5.00	-
108	516459.23	2218407.63	Картометрический	5.00	-
109	516495.37	2218357.83	Картометрический	5.00	-
110	516596.84	2218354.12	Картометрический	5.00	-
111	516593.77	2218334.01	Картометрический	5.00	-
112	516547.86	2218125.15	Картометрический	5.00	-
113	516728.79	2218032.36	Аналитический	2.50	-
114	516727.55	2218046.03	Аналитический	2.50	-
115	516729.85	2218056.92	Аналитический	2.50	-
116	516732.75	2218070.65	Картометрический	5.00	-
117	516754.79	2218085.35	Картометрический	5.00	-
118	516977.44	2218578.18	Картометрический	5.00	-
119	517072.90	2218523.81	Картометрический	5.00	-
120	517111.72	2218550.95	Картометрический	5.00	-
121	517148.15	2218587.37	Картометрический	5.00	-
122	517167.79	2218626.97	Картометрический	5.00	-
123	517210.29	2218610.71	Картометрический	5.00	-
124	517263.73	2218656.46	Картометрический	5.00	-
125	517285.24	2218652.84	Картометрический	5.00	-
126	517276.11	2218601.22	Картометрический	5.00	-
127	517308.24	2218602.15	Картометрический	5.00	-
128	517336.11	2218607.32	Картометрический	5.00	-
129	517373.89	2218637.91	Аналитический	2.50	-
130	517410.67	2218667.29	Аналитический	2.50	-
131	517449.44	2218793.27	Аналитический	2.50	-

1	2	3	4	5	6
132	517481.56	2218793.79	Аналитический	2.50	-
1	517607.60	2218964.37	Аналитический	2.50	-
133	515416.09	2218192.14	Картометрический	5.00	-
134	515416.21	2218198.60	Аналитический	0.10	-
135	515415.11	2218214.62	Аналитический	0.10	-
136	515400.48	2218259.21	Аналитический	0.10	-
137	515382.51	2218306.44	Аналитический	0.10	-
138	515299.72	2218320.55	Аналитический	0.10	-
139	515296.18	2218320.93	Картометрический	5.00	-
140	515304.85	2218200.97	Картометрический	5.00	-
133	515416.09	2218192.14	Картометрический	5.00	-
141	514990.87	2217500.54	Картометрический	5.00	-
142	514995.62	2217509.07	Картометрический	5.00	-
143	514997.46	2217515.39	Картометрический	5.00	-
144	514999.75	2217532.09	Картометрический	5.00	-
145	514996.32	2217592.04	Картометрический	5.00	-
146	514992.11	2217685.46	Картометрический	5.00	-
147	514987.36	2217791.59	Картометрический	5.00	-
148	514984.57	2217861.78	Картометрический	5.00	-
149	514975.64	2218012.71	Картометрический	5.00	-
150	514970.15	2218113.06	Картометрический	5.00	-
151	514960.62	2218276.67	Картометрический	5.00	-
152	514957.76	2218313.55	Картометрический	5.00	-
153	514957.32	2218347.34	Картометрический	5.00	-
154	514967.26	2218348.52	Картометрический	5.00	-
155	514969.27	2218343.19	Картометрический	5.00	-
156	514972.59	2218340.35	Картометрический	5.00	-
157	514986.98	2218340.21	Картометрический	5.00	-
158	515016.58	2218341.07	Картометрический	5.00	-
159	515049.75	2218341.64	Картометрический	5.00	-
160	515099.84	2218334.19	Картометрический	5.00	-
161	515105.39	2218335.10	Картометрический	5.00	-
162	515111.85	2218335.02	Картометрический	5.00	-
163	515194.63	2218326.99	Картометрический	5.00	-
164	515221.15	2218331.52	Картометрический	5.00	-
165	515245.02	2218346.49	Картометрический	5.00	-
166	515263.98	2218362.47	Картометрический	5.00	-
167	515278.52	2218380.04	Картометрический	5.00	-
168	515285.19	2218394.08	Картометрический	5.00	-
169	515297.33	2218429.74	Картометрический	5.00	-
170	515309.13	2218483.51	Картометрический	5.00	-
171	515317.33	2218525.19	Картометрический	5.00	-
172	515332.90	2218580.98	Картометрический	5.00	-
173	515328.52	2218602.25	Картометрический	5.00	-
174	515280.34	2218788.93	Картометрический	5.00	-
175	514941.25	2218737.73	Картометрический	5.00	-

1	2	3	4	5	6
176	514872.37	2218706.98	Картометрический	5.00	-
177	514866.29	2218659.46	Картометрический	5.00	-
178	514720.44	2218690.99	Картометрический	5.00	-
179	514624.71	2218703.50	Картометрический	5.00	-
180	514593.40	2218707.58	Картометрический	5.00	-
181	514589.00	2218778.67	Картометрический	5.00	-
182	514563.84	2218764.70	Картометрический	5.00	-
183	514445.13	2218789.90	Картометрический	5.00	-
184	514407.47	2218822.33	Картометрический	5.00	-
185	514394.57	2218896.67	Картометрический	5.00	-
186	514372.03	2218935.27	Картометрический	5.00	-
187	514373.07	2218981.02	Картометрический	5.00	-
188	514241.15	2219019.42	Картометрический	5.00	-
189	514123.62	2219044.78	Картометрический	5.00	-
190	514107.18	2219012.32	Картометрический	5.00	-
191	514046.21	2219019.82	Картометрический	5.00	-
192	514015.62	2218912.60	Картометрический	5.00	-
193	513944.22	2218940.25	Картометрический	5.00	-
194	513968.66	2219004.16	Картометрический	5.00	-
195	513900.69	2219028.49	Картометрический	5.00	-
196	513844.61	2218930.18	Картометрический	5.00	-
197	513844.00	2218854.79	Картометрический	5.00	-
198	513828.41	2218763.05	Картометрический	5.00	-
199	513778.72	2218691.11	Картометрический	5.00	-
200	513772.25	2218670.68	Картометрический	5.00	-
201	514236.15	2218507.03	Картометрический	5.00	-
202	514623.91	2218344.99	Картометрический	5.00	-
203	514644.39	2218217.14	Картометрический	5.00	-
204	514645.89	2218112.14	Картометрический	5.00	-
205	514636.34	2217952.75	Картометрический	5.00	-
206	514654.17	2217888.67	Картометрический	5.00	-
207	514681.94	2217838.29	Картометрический	5.00	-
208	514671.15	2217765.28	Картометрический	5.00	-
209	514740.28	2217488.89	Картометрический	5.00	-
210	514769.76	2217490.56	Картометрический	5.00	-
211	514865.72	2217494.32	Картометрический	5.00	-
212	514935.35	2217495.86	Картометрический	5.00	-
213	514980.52	2217497.40	Картометрический	5.00	-
141	514990.87	2217500.54	Картометрический	5.00	-
214	515086.67	2219089.89	Картометрический	5.00	-
215	515118.92	2219194.81	Картометрический	5.00	-
216	515136.28	2219285.50	Аналитический	2.50	-
217	515084.76	2219295.00	Аналитический	2.50	-
218	515034.38	2219235.34	Картометрический	5.00	-
219	515000.22	2219186.14	Картометрический	5.00	-
220	514982.76	2219315.87	Аналитический	2.50	-
221	514920.99	2219325.24	Аналитический	2.50	-

1	2	3	4	5	6
222	514831.12	2219284.83	Аналитический	2.50	-
223	514807.03	2219254.80	Аналитический	2.50	-
224	514807.11	2219190.43	Аналитический	2.50	-
225	514779.62	2219162.03	Аналитический	2.50	-
226	514777.19	2219095.93	Аналитический	2.50	-
227	514617.07	2219061.17	Аналитический	2.50	-
228	514646.11	2219158.20	Аналитический	2.50	-
229	514579.25	2219168.19	Картометрический	5.00	-
230	514574.62	2219082.49	Картометрический	5.00	-
231	514514.14	2219106.10	Картометрический	5.00	-
232	514414.97	2219124.84	Картометрический	5.00	-
233	514403.16	2219063.65	Картометрический	5.00	-
234	514402.28	2218948.45	Картометрический	5.00	-
235	514456.43	2218885.80	Картометрический	5.00	-
236	514473.12	2218842.03	Картометрический	5.00	-
237	514613.45	2218841.74	Картометрический	5.00	-
238	514619.05	2218863.85	Картометрический	5.00	-
239	514680.75	2218864.84	Картометрический	5.00	-
240	514697.67	2218901.53	Картометрический	5.00	-
241	514742.67	2218909.03	Картометрический	5.00	-
242	514747.93	2218954.86	Картометрический	5.00	-
243	514987.27	2219124.70	Картометрический	5.00	-
214	515086.67	2219089.89	Картометрический	5.00	-

3. Сведения о характерных точках части (частей) границы объекта

Обозначение характерных точек части границы	Координаты, м		Метод определения координат характерной точки	Средняя квадратическая погрешность положения характерной точки (Mt), м	Описание обозначения точки на местности (при наличии)
	X	Y			
1	2	3	4	5	6
Часть №					
-	-	-	-	-	-

Раздел 3

Сведения о местоположении измененных (уточненных) границ объекта							
1. Система координат: -							
2. Сведения о характерных точках границ объекта							
Обозначение характерных точек границ	Существующие координаты, м		Измененные (уточненные) координаты, м		Метод определения координат характерной точки	Средняя квадратическая погрешность положения характерной точки (Mt), м	Описание обозначения точки на местности (при наличии)
	X	Y	X	Y			
1	2	3	4	5	6	7	8
-	-	-	-	-	-	-	-
3.Сведения о характерных точках части (частей) границы объекта							
Часть №							
-	-	-	-	-	-	-	-

Раздел 4

План границ объекта

Масштаб 1:4000

Используемые условные знаки и обозначения:

граница территориальной зоны

характерные точки границы территориальной зоны

ОПИСАНИЕ МЕСТОПОЛОЖЕНИЯ ГРАНИЦ

Общественно - деловая зона – ОД

(наименование объекта, местоположение границ которого описано
(далее - объект)

Раздел 1

Сведения об объекте		
№ п/п	Характеристики объекта	Описание характеристик
1	2	3
1	Местоположение объекта	Воронежская область, Эртильский муниципальный район, Александровское сельское поселение, село Александровка
2	Площадь объекта ± величина погрешности определения площади (Р ± Дельта Р)	25965+/-2820 м²
3	Иные характеристики объекта	-

Раздел 2

Сведения о местоположении границ объекта					
1. Система координат: МСК - 36, зона 2					
2. Сведения о характерных точках границ объекта					
Обозначение характерных точек границ	Координаты, м		Метод определения координат характерной точки	Средняя квадратическая погрешность положения характерной точки (Mt), м	Описание обозначения точки на местности (при наличии)
	X	Y			
1	2	3	4	5	6
1	515234.39	2217446.27	Картометрический	5.00	-
2	515235.97	2217501.04	Картометрический	5.00	-
3	515182.03	2217503.34	Картометрический	5.00	-
4	515171.83	2217503.83	Картометрический	5.00	-
5	515148.60	2217517.61	Картометрический	5.00	-
6	515137.04	2217518.38	Картометрический	5.00	-
7	515131.19	2217488.76	Картометрический	5.00	-
8	515118.53	2217487.33	Картометрический	5.00	-
9	515128.90	2217449.40	Картометрический	5.00	-
10	515133.89	2217449.30	Картометрический	5.00	-
1	515234.39	2217446.27	Картометрический	5.00	-
11	514998.74	2218242.07	Картометрический	5.00	-
12	514996.95	2218276.56	Картометрический	5.00	-
13	514972.38	2218273.98	Картометрический	5.00	-
14	514974.37	2218237.27	Картометрический	5.00	-
11	514998.74	2218242.07	Картометрический	5.00	-
15	515407.23	2218450.33	Картометрический	5.00	-
16	515451.60	2218504.82	Картометрический	5.00	-
17	515470.41	2218610.03	Картометрический	5.00	-
18	515358.76	2218627.41	Картометрический	5.00	-
19	515344.90	2218571.59	Картометрический	5.00	-
20	515334.80	2218522.30	Картометрический	5.00	-
21	515322.73	2218477.35	Картометрический	5.00	-
22	515319.23	2218462.86	Картометрический	5.00	-
15	515407.23	2218450.33	Картометрический	5.00	-

3. Сведения о характерных точках части (частей) границы объекта					
Обозначение характерных точек части границы	Координаты, м		Метод определения координат характерной точки	Средняя квадратическая погрешность положения характерной точки (Mt), м	Описание обозначения точки на местности (при наличии)
	X	Y			
1	2	3	4	5	6
Часть №					
-	-	-	-	-	-

Раздел 3

Сведения о местоположении измененных (уточненных) границ объекта							
1. Система координат: -							
2. Сведения о характерных точках границ объекта							
Обозначение характерных точек границ	Существующие координаты, м		Измененные (уточненные) координаты, м		Метод определения координат характерной точки	Средняя квадратическая погрешность положения характерной точки (Mt), м	Описание обозначения точки на местности (при наличии)
	X	Y	X	Y			
1	2	3	4	5	6	7	8
-	-	-	-	-	-	-	-
3.Сведения о характерных точках части (частей) границы объекта							
Часть №							
-	-	-	-	-	-	-	-

Раздел 4

План границ объекта

Масштаб 1:2000

Используемые условные знаки и обозначения

границы территориальной зоны

характерные точки границы территориальной зоны

Заместитель руководителя КУМИ (председатель проектной группы)

Подпись _____ Ф.Ф. Ромашов Дата «_31_» _____ноября_____2020 г.

ОПИСАНИЕ МЕСТОПОЛОЖЕНИЯ ГРАНИЦ

Зона улиц, дорог, инженерной и транспортной инфраструктуры – ИТ1

(наименование объекта, местоположение границ которого описано
(далее - объект)

Раздел 1

Сведения об объекте		
№ п/п	Характеристики объекта	Описание характеристик
1	2	3
1	Местоположение объекта	Воронежская область, Эртильский муниципальный район, Александровское сельское поселение, село Александровка
2	Площадь объекта ± величина погрешности определения площади (Р ± Дельта Р)	33100+/-3184 м²
3	Иные характеристики объекта	-

Раздел 2

Сведения о местоположении границ объекта					
1. Система координат: МСК - 36, зона 2					
2. Сведения о характерных точках границ объекта					
Обозначение характерных точек границ	Координаты, м		Метод определения координат характерной точки	Средняя квадратическая погрешность положения характерной точки (Mt), м	Описание обозначения точки на местности (при наличии)
	X	Y			
1	2	3	4	5	6
1	515016.80	2217479.48	Картометрический	5.00	-
2	515020.97	2217495.63	Картометрический	5.00	-
3	515016.23	2217499.42	Картометрический	5.00	-
4	515013.25	2217508.52	Картометрический	5.00	-
5	515011.85	2217530.06	Картометрический	5.00	-
6	515008.47	2217596.79	Картометрический	5.00	-
7	515004.55	2217686.05	Картометрический	5.00	-
8	514999.77	2217791.91	Картометрический	5.00	-
9	514996.15	2217864.34	Картометрический	5.00	-
10	514989.11	2218008.92	Картометрический	5.00	-
11	514981.26	2218110.65	Картометрический	5.00	-
12	514974.37	2218237.27	Картометрический	5.00	-
13	514972.38	2218273.98	Картометрический	5.00	-
14	514972.03	2218279.83	Картометрический	5.00	-
15	514972.11	2218308.44	Картометрический	5.00	-
16	514976.46	2218315.76	Картометрический	5.00	-
17	514980.78	2218321.69	Картометрический	5.00	-
18	514992.48	2218323.85	Картометрический	5.00	-
19	515012.40	2218320.61	Картометрический	5.00	-
20	515038.89	2218313.78	Картометрический	5.00	-
21	515047.52	2218312.40	Картометрический	5.00	-
22	515094.20	2218307.68	Картометрический	5.00	-
23	515105.66	2218305.32	Картометрический	5.00	-
24	515195.23	2218309.58	Картометрический	5.00	-
25	515223.77	2218313.85	Картометрический	5.00	-
26	515241.75	2218319.13	Картометрический	5.00	-
27	515253.83	2218327.93	Картометрический	5.00	-
28	515263.42	2218337.44	Картометрический	5.00	-
29	515282.82	2218357.83	Картометрический	5.00	-
30	515293.75	2218372.77	Картометрический	5.00	-
31	515299.51	2218386.58	Картометрический	5.00	-
32	515310.80	2218428.31	Картометрический	5.00	-
33	515319.23	2218462.86	Картометрический	5.00	-
34	515322.73	2218477.35	Картометрический	5.00	-
35	515334.80	2218522.30	Картометрический	5.00	-

1	2	3	4	5	6
36	515344.90	2218571.59	Картометрический	5.00	-
37	515358.76	2218627.41	Картометрический	5.00	-
38	515361.59	2218639.00	Картометрический	5.00	-
39	515370.62	2218675.69	Картометрический	5.00	-
40	515378.21	2218713.09	Картометрический	5.00	-
41	515387.17	2218748.97	Картометрический	5.00	-
42	515400.95	2218805.49	Картометрический	5.00	-
43	515416.90	2218871.44	Картометрический	5.00	-
44	515427.71	2218923.85	Картометрический	5.00	-
45	515414.00	2218926.36	Картометрический	5.00	-
46	515402.40	2218878.93	Картометрический	5.00	-
47	515385.27	2218808.65	Картометрический	5.00	-
48	515370.29	2218764.96	Картометрический	5.00	-
49	515328.52	2218602.25	Картометрический	5.00	-
50	515332.90	2218580.98	Картометрический	5.00	-
51	515317.33	2218525.19	Картометрический	5.00	-
52	515309.13	2218483.51	Картометрический	5.00	-
53	515297.33	2218429.74	Картометрический	5.00	-
54	515285.19	2218394.08	Картометрический	5.00	-
55	515278.52	2218380.04	Картометрический	5.00	-
56	515263.98	2218362.47	Картометрический	5.00	-
57	515245.02	2218346.49	Картометрический	5.00	-
58	515221.15	2218331.52	Картометрический	5.00	-
59	515194.63	2218326.99	Картометрический	5.00	-
60	515111.85	2218335.02	Картометрический	5.00	-
61	515105.39	2218335.10	Картометрический	5.00	-
62	515099.84	2218334.19	Картометрический	5.00	-
63	515049.75	2218341.64	Картометрический	5.00	-
64	515016.58	2218341.07	Картометрический	5.00	-
65	514986.98	2218340.21	Картометрический	5.00	-
66	514972.59	2218340.35	Картометрический	5.00	-
67	514969.27	2218343.19	Картометрический	5.00	-
68	514967.26	2218348.52	Картометрический	5.00	-
69	514957.32	2218347.34	Картометрический	5.00	-
70	514957.76	2218313.55	Картометрический	5.00	-
71	514960.62	2218276.67	Картометрический	5.00	-
72	514970.15	2218113.06	Картометрический	5.00	-
73	514975.64	2218012.71	Картометрический	5.00	-
74	514984.57	2217861.78	Картометрический	5.00	-
75	514987.36	2217791.59	Картометрический	5.00	-
76	514992.11	2217685.46	Картометрический	5.00	-
77	514996.32	2217592.04	Картометрический	5.00	-
78	514999.75	2217532.09	Картометрический	5.00	-
79	514997.46	2217515.39	Картометрический	5.00	-
80	514995.62	2217509.07	Картометрический	5.00	-
81	514990.87	2217500.54	Картометрический	5.00	-
82	514980.52	2217497.40	Картометрический	5.00	-
83	514935.35	2217495.86	Картометрический	5.00	-

1	2	3	4	5	6
84	514865.72	2217494.32	Картометрический	5.00	-
85	514769.76	2217490.56	Картометрический	5.00	-
86	514740.28	2217488.89	Картометрический	5.00	-
87	514745.17	2217469.35	Картометрический	5.00	-
88	514771.59	2217471.21	Картометрический	5.00	-
89	514861.71	2217475.80	Картометрический	5.00	-
90	514937.75	2217477.20	Картометрический	5.00	-
91	514978.06	2217480.31	Картометрический	5.00	-
92	514997.52	2217481.87	Картометрический	5.00	-
93	515007.23	2217481.86	Картометрический	5.00	-
1	515016.80	2217479.48	Картометрический	5.00	-

3. Сведения о характерных точках части (частей) границы объекта

Обозначение характерных точек части границы	Координаты, м		Метод определения координат характерной точки	Средняя квадратическая погрешность положения характерной точки (Mt), м	Описание обозначения точки на местности (при наличии)
	X	Y			
1	2	3	4	5	6
Часть №					
-	-	-	-	-	-

Раздел 3

Сведения о местоположении измененных (уточненных) границ объекта							
1. Система координат: -							
2. Сведения о характерных точках границ объекта							
Обозначение характерных точек границ	Существующие координаты, м		Измененные (уточненные) координаты, м		Метод определения координат характерной точки	Средняя квадратическая погрешность положения характерной точки (Mt), м	Описание обозначения точки на местности (при наличии)
	X	Y	X	Y			
1	2	3	4	5	6	7	8
-	-	-	-	-	-	-	-
3.Сведения о характерных точках части (частей) границы объекта							
Часть №							
-	-	-	-	-	-	-	-

Раздел 4

План границ объекта

Масштаб 1:2000

Используемые условные знаки и обозначения

границы территориальной зоны

характерная точка границы территориальной зоны

Руководитель группы по ведению ЕГРН ОГБУ «Ивановский кадастровый центр»

Полномочия проверены Д.А.В. Романов Дата «_11_» ____ноября____ 2020 г.

Место для оттиска печати (при наличии печати, соответствующей описанию местоположения границ объекта)

ОПИСАНИЕ МЕСТОПОЛОЖЕНИЯ ГРАНИЦ

Зона ритуальных объектов – СН1

(наименование объекта, местоположение границ которого описано
(далее - объект)

Раздел 1

Сведения об объекте		
№ п/п	Характеристики объекта	Описание характеристик
1	2	3
1	Местоположение объекта	Воронежская область, Эртильский муниципальный район, Александровское сельское поселение, село Александровка
2	Площадь объекта ± величина погрешности определения площади (Р ± Дельта Р)	11715+/-1894 м²
3	Иные характеристики объекта	-

Раздел 2

Сведения о местоположении границ объекта					
1. Система координат: МСК - 36, зона 2					
2. Сведения о характерных точках границ объекта					
Обозначение характерных точек границ	Координаты, м		Метод определения координат характерной точки	Средняя квадратическая погрешность положения характерной точки (Mt), м	Описание обозначения точки на местности (при наличии)
	X	Y			
1	2	3	4	5	6
1	515416.09	2218192.14	Картометрический	5.00	-
2	515416.21	2218198.60	Аналитический	0.10	-
3	515415.11	2218214.62	Аналитический	0.10	-
4	515400.48	2218259.21	Аналитический	0.10	-
5	515382.51	2218306.44	Аналитический	0.10	-
6	515299.72	2218320.55	Аналитический	0.10	-
7	515296.18	2218320.93	Картометрический	5.00	-
8	515304.85	2218200.97	Картометрический	5.00	-
1	515416.09	2218192.14	Картометрический	5.00	-
3. Сведения о характерных точках части (частей) границы объекта					
Обозначение характерных точек части границы	Координаты, м		Метод определения координат характерной точки	Средняя квадратическая погрешность положения характерной точки (Mt), м	Описание обозначения точки на местности (при наличии)
	X	Y			
1	2	3	4	5	6
Часть №					
-	-	-	-	-	-

Раздел 3

Сведения о местоположении измененных (уточненных) границ объекта							
1. Система координат: -							
2. Сведения о характерных точках границ объекта							
Обозначение характерных точек границ	Существующие координаты, м		Измененные (уточненные) координаты, м		Метод определения координат характерной точки	Средняя квадратическая погрешность положения характерной точки (Mt), м	Описание обозначения точки на местности (при наличии)
	X	Y	X	Y			
1	2	3	4	5	6	7	8
-	-	-	-	-	-	-	-
3.Сведения о характерных точках части (частей) границы объекта							
Часть №							
-	-	-	-	-	-	-	-

Раздел 4

План границ объекта



Масштаб 1:1000

Используемые условные знаки и обозначения:

границы территориальной зоны

• 1 характерная точка границ территориальной зоны

Заместитель руководителя БУВО «Нормативно-проектный центр»

Подпись _____ А.В. Ромашов Дата « 10 » декабря 2020 г.

Место для оттиска печати (при наличии) лица, составившего описание местоположения границ объекта

Приложение № 3
к правилам землепользования и застройки
Александровского сельского поселения
Эртильского муниципального района
Воронежской области

СВЕДЕНИЯ О ГРАНИЦАХ ТЕРРИТОРИАЛЬНЫХ ЗОН, СОДЕРЖАЩИЕ ГРАФИЧЕСКОЕ ОПИСАНИЕ МЕСТОПОЛОЖЕНИЯ ГРАНИЦ ТЕРРИТОРИАЛЬНЫХ ЗОН, ПЕРЕЧЕНЬ КООРДИНАТ ХАРАКТЕРНЫХ ТОЧЕК ГРАНИЦ ТЕРРИТОРИАЛЬНЫХ ЗОН ПОСЁЛКА ИЗРАИЛЬСКИЙ

ОПИСАНИЕ МЕСТОПОЛОЖЕНИЯ ГРАНИЦ

Зона застройки индивидуальными жилыми домами – Ж1

(наименование объекта, местоположение границ которого описано
(далее - объект)

Раздел 1

Сведения об объекте		
№ п/п	Характеристики объекта	Описание характеристик
1	2	3
1	Местоположение объекта	Воронежская область, Эртильский муниципальный район, Александровское сельское поселение, посёлок Израильский
2	Площадь объекта ± величина погрешности определения площади (Р ± Дельта Р)	85054+/-5104 м²
3	Иные характеристики объекта	-

Раздел 2

Сведения о местоположении границ объекта					
1. Система координат: МСК - 36, зона 2					
2. Сведения о характерных точках границ объекта					
Обозначение характерных точек границ	Координаты, м		Метод определения координат характерной точки	Средняя квадратическая погрешность положения характерной точки (Mt), м	Описание обозначения точки на местности (при наличии)
	X	Y			
1	2	3	4	5	6
1	521446.95	2214880.36	Картометрический	5.00	-
2	521465.33	2215038.16	Картометрический	5.00	-
3	521493.23	2215066.88	Картометрический	5.00	-
4	521514.06	2215130.32	Картометрический	5.00	-
5	521566.15	2215374.92	Картометрический	5.00	-
6	521386.38	2215264.24	Картометрический	5.00	-
7	521320.90	2215219.36	Картометрический	5.00	-
8	521321.32	2215185.50	Картометрический	5.00	-
9	521285.41	2215076.60	Картометрический	5.00	-
10	521239.90	2215060.78	Картометрический	5.00	-
11	521233.81	2215004.80	Картометрический	5.00	-
12	521283.09	2214990.16	Картометрический	5.00	-
13	521292.26	2214932.67	Картометрический	5.00	-
14	521318.44	2214868.60	Картометрический	5.00	-
15	521374.44	2214857.44	Картометрический	5.00	-
16	521401.25	2214879.80	Картометрический	5.00	-
1	521446.95	2214880.36	Картометрический	5.00	-
3. Сведения о характерных точках части (частей) границы объекта					
Обозначение характерных точек части границы	Координаты, м		Метод определения координат характерной точки	Средняя квадратическая погрешность положения характерной точки (Mt), м	Описание обозначения точки на местности (при наличии)
	X	Y			
1	2	3	4	5	6
Часть №					
-	-	-	-	-	-

Раздел 3

Сведения о местоположении измененных (уточненных) границ объекта							
1. Система координат: -							
2. Сведения о характерных точках границ объекта							
Обозначение характерных точек границ	Существующие координаты, м		Измененные (уточненные) координаты, м		Метод определения координат характерной точки	Средняя квадратическая погрешность положения характерной точки (Mt), м	Описание обозначения точки на местности (при наличии)
	X	Y	X	Y			
1	2	3	4	5	6	7	8
-	-	-	-	-	-	-	-
3.Сведения о характерных точках части (частей) границы объекта							
Часть №							
-	-	-	-	-	-	-	-

Раздел 4

План границ объекта

Масштаб 1:2000

Используемые условные знаки и обозначения:

границы территориальной зоны

• 1 характерная точка границ территориальной зоны

Заместитель руководителя БУВО «Нормативно-проектный центр»

Подпись _____ А.В. Романов Дата « 10 » декабря 2020 г.

Место для оттиска печати (при наличии) лица, составившего описание местоположения границ объекта

ОПИСАНИЕ МЕСТОПОЛОЖЕНИЯ ГРАНИЦ

Зона сельскохозяйственного использования в границах населенных пунктов – СХ1

(наименование объекта, местоположение границ которого описано
(далее - объект)

Раздел 1

Сведения об объекте		
№ п/п	Характеристики объекта	Описание характеристик
1	2	3
1	Местоположение объекта	Воронежская область, Эртильский муниципальный район, Александровское сельское поселение, посёлок Израильский
2	Площадь объекта ± величина погрешности определения площади (Р ± Дельта Р)	177004+/-7363 м²
3	Иные характеристики объекта	-

Раздел 2

Сведения о местоположении границ объекта					
1. Система координат: МСК - 36, зона 2					
2. Сведения о характерных точках границ объекта					
Обозначение характерных точек границ	Координаты, м		Метод определения координат характерной точки	Средняя квадратическая погрешность положения характерной точки (Mt), м	Описание обозначения точки на местности (при наличии)
	X	Y			
1	2	3	4	5	6
1	522349.61	2214850.25	Картометрический	5.00	-
2	522313.40	2214977.81	Картометрический	5.00	-
3	521844.10	2215049.55	Картометрический	5.00	-
4	521773.01	2215093.56	Картометрический	5.00	-
5	521723.14	2215119.87	Картометрический	5.00	-
6	521681.54	2215163.79	Картометрический	5.00	-
7	521655.66	2215227.93	Картометрический	5.00	-
8	521655.36	2215286.42	Картометрический	5.00	-
9	521654.15	2215337.39	Картометрический	5.00	-
10	521649.99	2215421.83	Картометрический	5.00	-
11	521566.15	2215374.92	Картометрический	5.00	-
12	521514.06	2215130.32	Картометрический	5.00	-
13	521603.71	2215073.78	Картометрический	5.00	-
14	521664.97	2215048.28	Картометрический	5.00	-
15	521735.18	2214983.07	Картометрический	5.00	-
16	521744.31	2214928.96	Картометрический	5.00	-
17	521796.66	2214939.76	Картометрический	5.00	-
18	521830.63	2214930.03	Картометрический	5.00	-
19	521808.39	2214811.16	Картометрический	5.00	-
20	521831.29	2214738.58	Картометрический	5.00	-
21	521893.98	2214734.27	Картометрический	5.00	-
22	521910.35	2214780.22	Картометрический	5.00	-
23	522008.37	2214793.30	Картометрический	5.00	-
24	522155.74	2214786.66	Картометрический	5.00	-
25	522310.42	2214813.60	Картометрический	5.00	-
26	522315.07	2214841.67	Картометрический	5.00	-
1	522349.61	2214850.25	Картометрический	5.00	-

3. Сведения о характерных точках части (частей) границы объекта					
Обозначение характерных точек части границы	Координаты, м		Метод определения координат характерной точки	Средняя квадратическая погрешность положения характерной точки (Mt), м	Описание обозначения точки на местности (при наличии)
	X	Y			
1	2	3	4	5	6
Часть №					
-	-	-	-	-	-

Раздел 3

Сведения о местоположении измененных (уточненных) границ объекта							
1. Система координат: -							
2. Сведения о характерных точках границ объекта							
Обозначение характерных точек границ	Существующие координаты, м		Измененные (уточненные) координаты, м		Метод определения координат характерной точки	Средняя квадратическая погрешность положения характерной точки (Mt), м	Описание обозначения точки на местности (при наличии)
	X	Y	X	Y			
1	2	3	4	5	6	7	8
-	-	-	-	-	-	-	-
3.Сведения о характерных точках части (частей) границы объекта							
Часть №							
-	-	-	-	-	-	-	-

Раздел 4

План границ объекта

Масштаб 1:2000

Используемые условные знаки и обозначения:

- границы территориальной зоны
- границы муниципального образования
- характерная точка границы территориальной зоны

Заместитель руководителя БУНО «Нормативно-проектный центр»

Подпись _____ А.В. Романов Дата «10» декабря 2020 г.

Место для оттиска печати (при наличии) лица, составившего описание местоположения границ объекта

Приложение № 4
к правилам землепользования и застройки
Александровского сельского поселения
Эртильского муниципального района
Воронежской области

СВЕДЕНИЯ О ГРАНИЦАХ ТЕРРИТОРИАЛЬНЫХ ЗОН, СОДЕРЖАЩИЕ ГРАФИЧЕСКОЕ ОПИСАНИЕ МЕСТОПОЛОЖЕНИЯ ГРАНИЦ ТЕРРИТОРИАЛЬНЫХ ЗОН, ПЕРЕЧЕНЬ КООРДИНАТ ХАРАКТЕРНЫХ ТОЧЕК ГРАНИЦ ТЕРРИТОРИАЛЬНЫХ ЗОН, РАСПОЛОЖЕННЫХ ЗА ГРАНИЦАМИ НАСЕЛЕННЫХ ПУНКТОВ НА ТЕРРИТОРИИ АЛЕКСАНДРОВСКОГО СЕЛЬСКОГО ПОСЕЛЕНИЯ

ОПИСАНИЕ МЕСТОПОЛОЖЕНИЯ ГРАНИЦ

Зона улиц, дорог, инженерной и транспортной инфраструктуры – ИТ1

(наименование объекта, местоположение границ которого описано
(далее - объект)

Раздел 1

Сведения об объекте		
№ п/п	Характеристики объекта	Описание характеристик
1	2	3
1	Местоположение объекта	Воронежская область, Эртильский муниципальный район, Александровское сельское поселение
2	Площадь объекта ± величина погрешности определения площади (Р ± Дельта Р)	263058+/-8976 м²
3	Иные характеристики объекта	-

Раздел 2

Сведения о местоположении границ объекта					
1. Система координат: МСК - 36, зона 2					
2. Сведения о характерных точках границ объекта					
Обозначение характерных точек границ	Координаты, м		Метод определения координат характерной точки	Средняя квадратическая погрешность положения характерной точки (Mt), м	Описание обозначения точки на местности (при наличии)
	X	Y			
1	2	3	4	5	6
1	518081.93	2219108.09	Аналитический	0.20	-
2	517867.50	2219336.32	Аналитический	0.20	-
3	517835.46	2219298.23	Аналитический	0.20	-
4	517774.49	2219256.02	Аналитический	0.20	-
5	517960.07	2219088.12	Аналитический	0.20	-
1	518081.93	2219108.09	Аналитический	0.20	-
6	515427.71	2218923.85	Картометрический	5.00	-
7	515436.52	2218977.57	Картометрический	5.00	-
8	515438.33	2218990.41	Картометрический	5.00	-
9	515426.67	2218991.46	Картометрический	5.00	-
10	515425.19	2218980.43	Картометрический	5.00	-
11	515414.00	2218926.36	Картометрический	5.00	-
6	515427.71	2218923.85	Картометрический	5.00	-
12	514664.94	2215903.56	Картометрический	5.00	-
13	514606.71	2216080.02	Картометрический	5.00	-
14	514576.40	2216177.46	Картометрический	5.00	-
15	514558.87	2216245.35	Картометрический	5.00	-
16	514552.52	2216282.63	Картометрический	5.00	-
17	514548.36	2216322.53	Картометрический	5.00	-
18	514547.59	2216372.23	Картометрический	5.00	-
19	514552.69	2216433.35	Картометрический	5.00	-
20	514633.03	2217090.95	Картометрический	5.00	-
21	514658.24	2217277.70	Картометрический	5.00	-
22	514657.92	2217318.49	Картометрический	5.00	-
23	514651.42	2217349.43	Картометрический	5.00	-
24	514643.41	2217372.38	Картометрический	5.00	-
25	514604.03	2217450.58	Картометрический	5.00	-
26	514614.70	2217457.34	Картометрический	5.00	-
27	514623.73	2217458.98	Картометрический	5.00	-
28	514634.97	2217461.46	Картометрический	5.00	-
29	514694.01	2217466.20	Картометрический	5.00	-
30	514745.17	2217469.35	Картометрический	5.00	-
31	514740.28	2217488.89	Картометрический	5.00	-

1	2	3	4	5	6
32	514696.82	2217486.57	Картометрический	5.00	-
33	514627.54	2217482.46	Картометрический	5.00	-
34	514616.37	2217481.59	Картометрический	5.00	-
35	514605.14	2217480.84	Картометрический	5.00	-
36	514598.07	2217481.76	Картометрический	5.00	-
37	514589.11	2217487.96	Картометрический	5.00	-
38	514584.22	2217491.01	Картометрический	5.00	-
39	514570.94	2217515.44	Картометрический	5.00	-
40	514461.01	2217724.31	Картометрический	5.00	-
41	514360.16	2217914.23	Картометрический	5.00	-
42	514285.26	2218056.93	Картометрический	5.00	-
43	514226.41	2218167.64	Картометрический	5.00	-
44	514200.16	2218205.97	Картометрический	5.00	-
45	514173.60	2218234.80	Картометрический	5.00	-
46	514019.94	2218368.87	Картометрический	5.00	-
47	513754.30	2218602.92	Картометрический	5.00	-
48	513755.35	2218607.57	Картометрический	5.00	-
49	513741.77	2218617.35	Картометрический	5.00	-
50	513738.52	2218615.80	Картометрический	5.00	-
51	513699.45	2218651.07	Картометрический	5.00	-
52	513694.69	2218650.05	Картометрический	5.00	-
53	513690.86	2218645.62	Картометрический	5.00	-
54	513687.03	2218641.20	Картометрический	5.00	-
55	513686.53	2218636.33	Картометрический	5.00	-
56	513727.08	2218599.87	Картометрический	5.00	-
57	513726.36	2218596.98	Картометрический	5.00	-
58	513736.83	2218585.08	Картометрический	5.00	-
59	513740.93	2218586.26	Картометрический	5.00	-
60	514003.47	2218354.58	Картометрический	5.00	-
61	514157.08	2218220.26	Картометрический	5.00	-
62	514183.53	2218191.69	Картометрический	5.00	-
63	514208.26	2218154.64	Картометрический	5.00	-
64	514267.25	2218044.76	Картометрический	5.00	-
65	514343.25	2217901.72	Картометрический	5.00	-
66	514443.89	2217711.16	Картометрический	5.00	-
67	514554.60	2217501.84	Картометрический	5.00	-
68	514574.70	2217463.78	Картометрический	5.00	-
69	514573.50	2217462.96	Картометрический	5.00	-
70	514573.50	2217456.68	Картометрический	5.00	-
71	514579.16	2217453.84	Картометрический	5.00	-
72	514585.59	2217445.18	Картометрический	5.00	-
73	514627.45	2217362.31	Картометрический	5.00	-
74	514635.22	2217340.04	Картометрический	5.00	-
75	514641.64	2217310.51	Картометрический	5.00	-
76	514642.27	2217274.76	Картометрический	5.00	-
77	514616.55	2217085.61	Картометрический	5.00	-
78	514579.06	2216800.31	Картометрический	5.00	-
79	514536.86	2216426.41	Картометрический	5.00	-

1	2	3	4	5	6
80	514531.50	2216365.22	Картометрический	5.00	-
81	514532.69	2216314.76	Картометрический	5.00	-
82	514537.01	2216273.85	Картометрический	5.00	-
83	514543.08	2216237.26	Картометрический	5.00	-
84	514560.42	2216168.68	Картометрический	5.00	-
85	514590.71	2216070.93	Картометрический	5.00	-
86	514648.71	2215895.49	Картометрический	5.00	-
87	514656.46	2215899.69	Картометрический	5.00	-
12	514664.94	2215903.56	Картометрический	5.00	-
88	513647.68	2218677.46	Картометрический	5.00	-
89	513651.49	2218681.63	Картометрический	5.00	-
90	513655.30	2218685.81	Картометрический	5.00	-
91	513655.71	2218690.16	Картометрический	5.00	-
92	513654.77	2218690.94	Картометрический	5.00	-
93	513479.80	2218846.72	Картометрический	5.00	-
94	513471.04	2218842.88	Картометрический	5.00	-
95	513412.36	2218895.62	Картометрический	5.00	-
96	513400.64	2218894.72	Картометрический	5.00	-
97	513439.17	2218859.80	Картометрический	5.00	-
98	513462.29	2218839.05	Картометрический	5.00	-
99	513643.11	2218676.79	Картометрический	5.00	-
88	513647.68	2218677.46	Картометрический	5.00	-
100	513307.56	2219947.46	Картометрический	5.00	-
101	513306.57	2219957.19	Картометрический	5.00	-
102	513300.68	2219975.96	Картометрический	5.00	-
103	513285.31	2220010.72	Картометрический	5.00	-
104	513091.81	2220409.17	Картометрический	5.00	-
105	513070.34	2220452.93	Картометрический	5.00	-
106	513060.99	2220478.17	Картометрический	5.00	-
107	513056.44	2220504.34	Картометрический	5.00	-
108	513055.23	2220529.59	Картометрический	5.00	-
109	513057.45	2220584.32	Картометрический	5.00	-
110	513066.14	2220721.51	Картометрический	5.00	-
111	513075.14	2220829.55	Картометрический	5.00	-
112	513146.58	2221537.01	Картометрический	5.00	-
113	513174.27	2221757.33	Картометрический	5.00	-
114	513184.33	2221829.82	Картометрический	5.00	-
115	513242.03	2222253.67	Картометрический	5.00	-
116	513319.48	2222821.29	Картометрический	5.00	-
117	513338.09	2222964.35	Картометрический	5.00	-
118	513350.10	2223073.20	Картометрический	5.00	-
119	513355.64	2223204.15	Картометрический	5.00	-
120	513348.46	2223383.29	Картометрический	5.00	-
121	513352.31	2223389.00	Картометрический	5.00	-
122	513349.69	2223405.07	Картометрический	5.00	-
123	513347.76	2223406.54	Картометрический	5.00	-

1	2	3	4	5	6
124	513332.79	2223716.54	Картометрический	5.00	-
125	513326.61	2223828.13	Картометрический	5.00	-
126	513297.91	2224280.73	Картометрический	5.00	-
127	513267.52	2224748.92	Картометрический	5.00	-
128	513252.59	2224995.62	Картометрический	5.00	-
129	513199.87	2225858.00	Картометрический	5.00	-
130	513199.65	2225861.57	Картометрический	5.00	-
131	513196.72	2225909.56	Картометрический	5.00	-
132	513192.84	2225978.84	Картометрический	5.00	-
133	513182.91	2225971.11	Картометрический	5.00	-
134	513173.14	2225963.47	Картометрический	5.00	-
135	513176.22	2225909.90	Картометрический	5.00	-
136	513177.44	2225891.98	Картометрический	5.00	-
137	513232.12	2224995.70	Картометрический	5.00	-
138	513247.26	2224746.79	Картометрический	5.00	-
139	513277.65	2224281.27	Картометрический	5.00	-
140	513306.18	2223827.31	Картометрический	5.00	-
141	513312.18	2223715.64	Картометрический	5.00	-
142	513328.34	2223382.45	Картометрический	5.00	-
143	513335.21	2223203.61	Картометрический	5.00	-
144	513330.46	2223074.21	Картометрический	5.00	-
145	513318.21	2222965.05	Картометрический	5.00	-
146	513299.20	2222821.70	Картометрический	5.00	-
147	513221.81	2222254.68	Картометрический	5.00	-
148	513164.33	2221830.05	Картометрический	5.00	-
149	513153.88	2221758.17	Картометрический	5.00	-
150	513125.71	2221538.14	Картометрический	5.00	-
151	513054.77	2220829.29	Картометрический	5.00	-
152	513045.58	2220721.07	Картометрический	5.00	-
153	513038.31	2220588.38	Картометрический	5.00	-
154	513036.88	2220588.07	Картометрический	5.00	-
155	513036.76	2220573.56	Картометрический	5.00	-
156	513037.79	2220573.24	Картометрический	5.00	-
157	513036.19	2220529.50	Картометрический	5.00	-
158	513036.88	2220502.84	Картометрический	5.00	-
159	513041.88	2220476.78	Картометрический	5.00	-
160	513051.52	2220450.60	Картометрический	5.00	-
161	513071.62	2220408.06	Картометрический	5.00	-
162	513070.15	2220404.53	Картометрический	5.00	-
163	513077.37	2220386.55	Картометрический	5.00	-
164	513082.02	2220385.07	Картометрический	5.00	-
165	513266.62	2220004.56	Картометрический	5.00	-
166	513281.82	2219970.86	Картометрический	5.00	-
167	513287.79	2219952.40	Картометрический	5.00	-
168	513288.36	2219945.32	Картометрический	5.00	-
169	513297.80	2219946.27	Картометрический	5.00	-
100	513307.56	2219947.46	Картометрический	5.00	-

1	2	3	4	5	6
170	514792.44	2224663.28	Аналитический	0.50	-
171	514794.74	2224683.74	Аналитический	0.50	-
172	514785.58	2224688.51	Аналитический	0.50	-
173	514179.65	2224893.93	Аналитический	0.50	-
174	514154.02	2224904.24	Аналитический	0.50	-
175	514141.01	2224911.39	Аналитический	0.50	-
176	514122.73	2224926.34	Аналитический	0.50	-
177	514091.63	2224959.09	Аналитический	0.50	-
178	514023.49	2225032.27	Аналитический	0.50	-
179	513888.38	2225179.74	Аналитический	0.50	-
180	513753.27	2225327.20	Аналитический	0.50	-
181	513686.68	2225400.15	Аналитический	0.50	-
182	513621.80	2225476.61	Аналитический	0.50	-
183	513588.25	2225517.40	Аналитический	0.50	-
184	513499.91	2225637.12	Аналитический	0.50	-
185	513292.18	2225920.56	Аналитический	0.50	-
186	513248.66	2225979.49	Аналитический	0.50	-
187	513239.68	2225990.17	Аналитический	0.50	-
188	513231.62	2225997.04	Аналитический	0.50	-
189	513224.23	2226003.52	Аналитический	0.50	-
190	513208.28	2225991.01	Аналитический	0.50	-
191	513216.90	2225987.11	Аналитический	0.50	-
192	513227.97	2225977.75	Аналитический	0.50	-
193	513274.70	2225911.37	Аналитический	0.50	-
194	513384.73	2225762.14	Аналитический	0.50	-
195	513583.60	2225492.02	Аналитический	0.50	-
196	513674.57	2225384.76	Аналитический	0.50	-
197	513751.75	2225300.93	Аналитический	0.50	-
198	513886.87	2225153.48	Аналитический	0.50	-
199	514022.00	2225006.03	Аналитический	0.50	-
200	514090.23	2224932.93	Аналитический	0.50	-
201	514110.70	2224911.25	Аналитический	0.50	-
202	514129.24	2224895.62	Аналитический	0.50	-
203	514143.33	2224887.70	Аналитический	0.50	-
204	514171.01	2224876.73	Аналитический	0.50	-
205	514265.73	2224844.68	Аналитический	0.50	-
206	514360.46	2224812.63	Аналитический	0.50	-
207	514455.18	2224780.58	Аналитический	0.50	-
208	514548.75	2224748.84	Аналитический	0.50	-
209	514644.52	2224716.40	Аналитический	0.50	-
210	514739.44	2224683.47	Аналитический	0.50	-
211	514775.63	2224672.07	Аналитический	0.50	-
170	514792.44	2224663.28	Аналитический	0.50	-

3. Сведения о характерных точках части (частей) границы объекта					
Обозначение характерных точек части границы	Координаты, м		Метод определения координат характерной точки	Средняя квадратическая погрешность положения характерной точки (Mt), м	Описание обозначения точки на местности (при наличии)
	X	Y			
1	2	3	4	5	6
Часть №					
-	-	-	-	-	-

Раздел 3

Сведения о местоположении измененных (уточненных) границ объекта							
1. Система координат: -							
2. Сведения о характерных точках границ объекта							
Обозначение характерных точек границ	Существующие координаты, м		Измененные (уточненные) координаты, м		Метод определения координат характерной точки	Средняя квадратическая погрешность положения характерной точки (Mt), м	Описание обозначения точки на местности (при наличии)
	X	Y	X	Y			
1	2	3	4	5	6	7	8
-	-	-	-	-	-	-	-
3.Сведения о характерных точках части (частей) границы объекта							
Часть №							
-	-	-	-	-	-	-	-

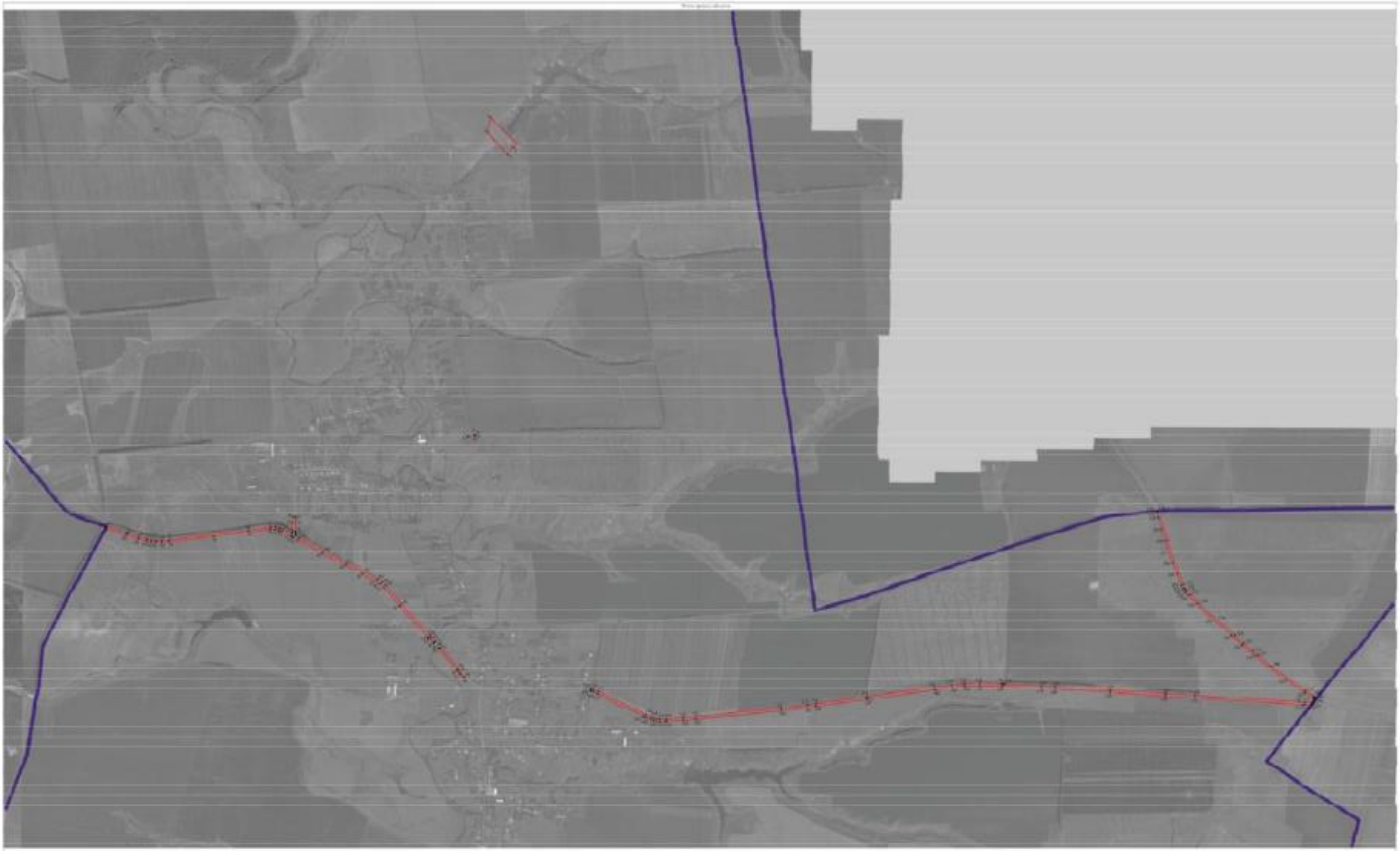

ОПИСАНИЕ МЕСТОПОЛОЖЕНИЯ ГРАНИЦ

Зона сельскохозяйственного производства – СХ2

(наименование объекта, местоположение границ которого описано
(далее - объект)

Раздел 1

Сведения об объекте		
№ п/п	Характеристики объекта	Описание характеристик
1	2	3
1	Местоположение объекта	Воронежская область, Эртильский муниципальный район, Александровское сельское поселение
2	Площадь объекта ± величина погрешности определения площади (Р ± Дельта Р)	532431+/-12769 м²
3	Иные характеристики объекта	-

Раздел 2

Сведения о местоположении границ объекта					
1. Система координат: МСК - 36, зона 2					
2. Сведения о характерных точках границ объекта					
Обозначение характерных точек границ	Координаты, м		Метод определения координат характерной точки	Средняя квадратическая погрешность положения характерной точки (Mt), м	Описание обозначения точки на местности (при наличии)
	X	Y			
1	2	3	4	5	6
1	515366.78	2216999.00	Картометрический	5.00	-
2	515370.27	2217114.01	Картометрический	5.00	-
3	515378.68	2217320.27	Картометрический	5.00	-
4	515327.85	2217322.01	Аналитический	2.50	-
5	515328.42	2217391.81	Аналитический	2.50	-
6	515263.90	2217394.64	Аналитический	2.50	-
7	515268.99	2217431.23	Аналитический	2.50	-
8	515233.22	2217429.67	Аналитический	2.50	-
9	515188.63	2217424.49	Аналитический	2.50	-
10	515142.48	2217399.60	Аналитический	2.50	-
11	515137.87	2217416.48	Аналитический	2.50	-
12	515112.05	2217421.20	Аналитический	2.50	-
13	514918.32	2217405.02	Аналитический	2.50	-
14	514801.56	2217412.36	Аналитический	2.50	-
15	514693.47	2217405.02	Аналитический	2.50	-
16	514700.96	2217249.54	Аналитический	2.50	-
17	514701.03	2217052.64	Аналитический	2.50	-
18	514855.21	2217040.22	Аналитический	2.50	-
19	515008.33	2217027.88	Аналитический	2.50	-
20	515179.87	2217014.06	Аналитический	2.50	-
1	515366.78	2216999.00	Картометрический	5.00	-
21	515414.81	2218944.79	Аналитический	2.50	-
22	515439.02	2219058.44	Аналитический	2.50	-
23	515441.81	2219063.66	Аналитический	2.50	-
24	515442.01	2219091.99	Аналитический	2.50	-
25	515433.47	2219214.63	Аналитический	2.50	-
26	515440.67	2219346.50	Аналитический	2.50	-
27	515348.67	2219353.75	Аналитический	2.50	-
28	515337.48	2219423.95	Аналитический	2.50	-
29	515085.62	2219444.25	Аналитический	2.50	-
30	515012.53	2219460.72	Аналитический	2.50	-
31	514982.76	2219315.87	Аналитический	2.50	-
32	515084.76	2219295.00	Аналитический	2.50	-
33	515136.28	2219285.50	Аналитический	2.50	-
34	515166.45	2219260.12	Аналитический	2.50	-

1	2	3	4	5	6
35	515135.85	2219148.92	Аналитический	2.50	-
36	515134.38	2219144.14	Аналитический	2.50	-
37	515115.74	2219083.57	Аналитический	2.50	-
38	515242.75	2219027.90	Аналитический	2.50	-
21	515414.81	2218944.79	Аналитический	2.50	-
39	513593.99	2218224.84	Аналитический	2.50	-
40	513587.06	2218457.97	Аналитический	2.50	-
41	513565.57	2218443.47	Аналитический	2.50	-
42	513567.05	2218452.78	Аналитический	2.50	-
43	513563.25	2218471.26	Аналитический	2.50	-
44	513564.35	2218485.86	Аналитический	2.50	-
45	513553.96	2218558.37	Аналитический	2.50	-
46	513545.59	2218567.55	Аналитический	2.50	-
47	513517.62	2218577.61	Аналитический	2.50	-
48	513442.20	2218574.85	Аналитический	2.50	-
49	513376.45	2218569.68	Аналитический	2.50	-
50	513350.58	2218565.33	Аналитический	2.50	-
51	513336.82	2218564.35	Аналитический	2.50	-
52	513287.81	2218551.70	Аналитический	2.50	-
53	513203.31	2218526.24	Аналитический	2.50	-
54	513185.50	2218510.48	Аналитический	2.50	-
55	513192.86	2218385.27	Аналитический	2.50	-
56	513196.68	2218261.44	Аналитический	2.50	-
57	513200.92	2218233.43	Аналитический	2.50	-
58	513209.12	2218216.51	Аналитический	2.50	-
59	513219.89	2218213.75	Аналитический	2.50	-
60	513262.03	2218208.42	Аналитический	2.50	-
61	513344.31	2218208.69	Аналитический	2.50	-
62	513518.21	2218218.68	Аналитический	2.50	-
39	513593.99	2218224.84	Аналитический	2.50	-
63	513147.49	2218693.66	Аналитический	2.50	-
64	513156.87	2218721.87	Аналитический	2.50	-
65	513181.30	2218763.66	Аналитический	2.50	-
66	513190.65	2218799.32	Аналитический	2.50	-
67	513163.43	2218806.30	Аналитический	2.50	-
68	513154.29	2218770.99	Аналитический	2.50	-
69	513135.80	2218729.11	Аналитический	2.50	-
70	513126.59	2218700.90	Аналитический	2.50	-
63	513147.49	2218693.66	Аналитический	2.50	-

3. Сведения о характерных точках части (частей) границы объекта					
Обозначение характерных точек части границы	Координаты, м		Метод определения координат характерной точки	Средняя квадратическая погрешность положения характерной точки (Mt), м	Описание обозначения точки на местности (при наличии)
	X	Y			
1	2	3	4	5	6
Часть №					
-	-	-	-	-	-

Раздел 3

Сведения о местоположении измененных (уточненных) границ объекта							
1. Система координат: -							
2. Сведения о характерных точках границ объекта							
Обозначение характерных точек границ	Существующие координаты, м		Измененные (уточненные) координаты, м		Метод определения координат характерной точки	Средняя квадратическая погрешность положения характерной точки (Mt), м	Описание обозначения точки на местности (при наличии)
	X	Y	X	Y			
1	2	3	4	5	6	7	8
-	-	-	-	-	-	-	-
3.Сведения о характерных точках части (частей) границы объекта							
Часть №							
-	-	-	-	-	-	-	-

Раздел 4

План границ объекта

Масштаб 1:2000

Используемые условные знаки и обозначения

характерная точка границы территориальной зоны