Правовое управление правительства
Воронежской области
ЗАРЕГИСТРИРОВАНО
«22» 03 2021 г.
Регистрационный номер № 246

ДЕПАРТАМЕНТ
АРХИТЕКТУРЫ И ГРАДОСТРОИТЕЛЬСТВА
ВОРОНЕЖСКОЙ ОБЛАСТИ

ПРИКАЗ

09.03.2021 № 45-01-04/190

г. Воронеж

Об утверждении правил землепользования и застройки Орловского сельского поселения Таловского муниципального района Воронежской области

В соответствии с Градостроительным кодексом Российской Федерации, Федеральным законом от 06.10.2003 № 131-ФЗ «Об общих принципах организации местного самоуправления в Российской Федерации», Законами Воронежской области от 07.07.2006 № 61-ОЗ «О регулировании градостроительной деятельности в Воронежской области», от 20.12.2018 № 173-ОЗ «О перераспределении полномочий по утверждению правил землепользования и застройки между органами местного самоуправления поселений Воронежской области, городского округа город Нововоронеж, Борисоглебского городского округа и исполнительными органами государственной власти Воронежской области», постановлением правительства Воронежской области от 31.12.2014 № 1240 «Об утверждении Положения о департаменте архитектуры и градостроительства Воронежской области», на основании приказа департамента архитектуры и градостроительства Воронежской области от 30.12.2019 № 45-01-04/900 «О подготовке проектов правил землепользования и застройки поселений Богучарского, Бутурлиновского, Грибановского, Калачеевского, Каменского, Кантемировского, Нижнедевицкого, Новохопёрского, Острогожского, Петропавловского, Поворинского, Репьёвского, Россошанского, Таловского,

Терновского и Эртильского муниципальных районов и Борисоглебского городского округа Воронежской области», с учетом заключения о результатах публичных слушаний от 30.09.2020

п р и к а з ы в а ю:

1. Утвердить прилагаемые правила землепользования и застройки Орловского сельского поселения Таловского муниципального района Воронежской области.

2. Признать утратившими силу следующие решения Совета народных депутатов Орловского сельского поселения Таловского муниципального района Воронежской области:

- от 09.12.2016 № 231 «Об утверждении правил землепользования и застройки Орловского сельского поселения Таловского муниципального района Воронежской области»;

- от 06.07.2018 № 42 «О внесении изменений в решение совета народных депутатов Орловского сельского поселения Таловского муниципального района Воронежской области от 09.12.2016 г. № 231 «Об утверждении правил землепользования и застройки Орловского сельского поселения Таловского муниципального района Воронежской области».

3. Признать утратившим силу приказ департамента архитектуры и градостроительства Воронежской области от 08.04.2020 № 45-01-04/272 «О внесении изменений в правила землепользования и застройки Орловского сельского поселения Таловского муниципального района Воронежской области».

4. Контроль исполнения настоящего приказа возложить на заместителя руководителя департамента архитектуры и градостроительства Воронежской области – начальника отдела территориального планирования Беляеву С.М.

Руководитель департамента
архитектуры и градостроительства
Воронежской области А.А. Еренков

УТВЕРЖДЕНЫ
приказом департамента
архитектуры и градостроительства
Воронежской области
от 09.03.2021 № 45-01-04/190

ПРАВИЛА ЗЕМЛЕПОЛЬЗОВАНИЯ И ЗАСТРОЙКИ ОРЛОВСКОГО СЕЛЬСКОГО ПОСЕЛЕНИЯ ТАЛОВСКОГО МУНИЦИПАЛЬНОГО РАЙОНА ВОРОНЕЖСКОЙ ОБЛАСТИ

ЧАСТЬ I. ПОРЯДОК ПРИМЕНЕНИЯ ПРАВИЛ ЗЕМЛЕПОЛЬЗОВАНИЯ И ЗАСТРОЙКИ И ВНЕСЕНИЯ В НИХ ИЗМЕНЕНИЙ

Раздел 1. Общие положения

1. Предмет регулирования и цели подготовки Правил землепользования и застройки Орловского сельского поселения Таловского муниципального района Воронежской области

1. Правила землепользования и застройки Орловского сельского поселения Таловского муниципального района Воронежской области (далее – Правила) являются документом градостроительного зонирования, который утверждается нормативным правовым актом департамента архитектуры и градостроительства Воронежской области и в котором устанавливаются территориальные зоны, градостроительные регламенты, порядок применения такого документа и порядок внесения в него изменений.

2. Правила разработаны в соответствии с Градостроительным кодексом Российской Федерации (далее – ГрК РФ), Земельным кодексом Российской Федерации, Федеральным законом от 06.10.2003 № 131-ФЗ «Об общих принципах организации местного самоуправления в Российской Федерации», иными нормативными правовыми актами Российской Федерации, Воронежской области, муниципальными правовыми актами муниципального образования с учетом положений нормативных актов и

документов, определяющих основные направления социально-экономического и градостроительного развития муниципального образования, а также сведений Единого государственного реестра недвижимости, сведений, документов и материалов, содержащихся в государственных информационных системах обеспечения градостроительной деятельности.

3. Правила разработаны в целях:

– создания условий для устойчивого развития территории муниципального образования, сохранения окружающей среды и объектов культурного наследия;

– создания условий для планировки территории муниципального образования;

– обеспечения прав и законных интересов физических и юридических лиц, в том числе правообладателей земельных участков и объектов капитального строительства;

– создания условий для привлечения инвестиций, в том числе путем предоставления возможности выбора наиболее эффективных видов разрешенного использования земельных участков и объектов капитального строительства.

2. Основные понятия, используемые в Правилах

В настоящих Правилах используются основные понятия, установленные законодательством Российской Федерации.

3. Сфера применения Правил

1. Действие настоящих Правил распространяется на всю территорию Орловского сельского поселения Таловского муниципального района Воронежской области. Правила обязательны для соблюдения органами государственной власти, органами местного самоуправления, физическими и юридическими лицами, при осуществлении ими градостроительной деятельности на территории Орловского сельского поселения Таловского муниципального района Воронежской области.

2. Настоящие Правила применяются наряду с:

– техническими регламентами и иными обязательными требованиями, установленными в соответствии с законодательством в целях обеспечения безопасности жизни и здоровья людей, надежности и безопасности зданий, строений и сооружений, сохранения окружающей природной среды и объектов культурного наследия;

– региональными и местными нормативами градостроительного проектирования.

4. Содержание и порядок применения Правил

1. Правила включают в себя:

1) порядок их применения и внесения изменений в Правила;

2) карту градостроительного зонирования;

3) градостроительные регламенты.

Обязательным приложением к настоящим Правилам являются сведения о границах территориальных зон, которые должны содержать графическое описание местоположения границ территориальных зон, перечень координат характерных точек этих границ в системе координат, используемой для ведения Единого государственного реестра недвижимости.

2. Порядок применения Правил и внесения в них изменений включает в себя положения:

1) о регулировании землепользования и застройки;

2) об изменении видов разрешенного использования земельных участков и объектов капитального строительства физическими и юридическими лицами;

3) о подготовке документации по планировке территории органами местного самоуправления;

4) о проведении общественных обсуждений или публичных слушаний по вопросам землепользования и застройки;

5) о внесении изменений в Правила;

6) о регулировании иных вопросов землепользования и застройки.

5. Использование объектов недвижимости, не соответствующих настоящим Правилам

1. Земельные участки или объекты капитального строительства, виды разрешенного использования, предельные (минимальные и (или) максимальные) размеры и предельные параметры которых не соответствуют градостроительному регламенту, могут использоваться без установления срока приведения их в соответствие с градостроительным регламентом, за исключением случаев, если использование таких земельных участков и объектов капитального строительства опасно для жизни или здоровья человека, для окружающей среды, объектов культурного наследия.

2. Реконструкция указанных в подпункте 1 настоящего пункта объектов капитального строительства может осуществляться только путем приведения таких объектов в соответствие с градостроительным регламентом или путем уменьшения их несоответствия предельным параметрам разрешенного строительства, реконструкции. Изменение видов разрешенного использования указанных земельных участков и объектов капитального строительства может осуществляться путем приведения их в соответствие с видами разрешенного использования земельных участков и объектов капитального строительства, установленными градостроительным регламентом.

3. В случае если использование указанных в подпункте 1 настоящего пункта земельных участков и объектов капитального строительства продолжается и опасно для жизни или здоровья человека, для окружающей среды, объектов культурного наследия, в соответствии с федеральными законами может быть наложен запрет на использование таких земельных участков и объектов.

6. Открытость и доступность информации о землепользовании и застройке

1. Настоящие Правила являются открытыми и общедоступными.

2. Настоящие Правила подлежат опубликованию в порядке, установленном для официального опубликования нормативных правовых актов Воронежской области, и размещению в федеральной государственной информационной системе территориального планирования и в государственной информационной системе обеспечения градостроительной деятельности.

Раздел 2. Положения о регулировании землепользования и застройки

7. Перераспределение полномочий между органами местного самоуправления Орловского сельского поселения Таловского муниципального района Воронежской области и департаментом архитектуры и градостроительства Воронежской области

1. На основании Закона Воронежской области от 20.12.2018 № 173-ОЗ «О перераспределении полномочий по утверждению правил землепользования и застройки между органами местного самоуправления поселений Воронежской области, городского округа город Нововоронеж, Борисоглебского городского округа и исполнительными органами государственной власти Воронежской области» (далее – Закон Воронежской области) и в соответствии со статьей 8.2 ГрК РФ, пунктом 6.1 статьи 26.3 Федерального закона от 06.10.1999 № 184-ФЗ «Об общих принципах организации законодательных (представительных) и исполнительных органов государственной власти субъектов Российской Федерации», частью 1.2 статьи 17 Федерального закона от 06.10.2003 № 131-ФЗ «Об общих принципах организации местного самоуправления в Российской Федерации» полномочия по утверждению Правил перераспределены между органами местного самоуправления Орловского сельского поселения Таловского муниципального района Воронежской области и департаментом архитектуры и градостроительства Воронежской области (далее – Уполномоченный орган) на срок, установленный Законом Воронежской области.

2. После истечения срока, указанного в Законе Воронежской области, полномочия Уполномоченного органа, предусмотренные настоящими Правилами, осуществляются органами местного самоуправления Орловского сельского поселения Таловского муниципального района Воронежской области в соответствии с требованиями ГрК РФ.

8. Полномочия Уполномоченного органа по вопросам землепользования и застройки

1. Полномочия Уполномоченного органа по вопросам землепользования и застройки включают:

1) принятие решений о подготовке проекта Правил, о подготовке проекта о внесении изменений в Правила;

2) утверждение Правил, утверждение внесения изменений в Правила;

3) принятие решений о предоставлении разрешений на условно разрешенный вид использования объектов капитального строительства или земельного участка;

4) принятие решений о предоставлении разрешения на отклонение от предельных параметров разрешенного строительства, реконструкции объектов капитального строительства;

5) иные полномочия в соответствии с действующим законодательством.

9. Комиссия по подготовке проектов Правил

1. Комиссия по подготовке проектов правил землепользования и застройки поселений Воронежской области, городского округа город Нововоронеж, Борисоглебского городского округа (далее – Комиссия) является специально созданным постоянно действующим коллегиальным органом при Уполномоченном органе в целях реализации полномочий, указанных в пункте 8 настоящих Правил, перераспределенных в

соответствии с Законом Воронежской области и обеспечения выполнения задач градостроительного зонирования.

2. Комиссия создается и прекращает свою деятельность приказом Уполномоченного органа.

3. Состав и порядок деятельности Комиссии утверждается приказом Уполномоченного органа.

Раздел 3. Положения об изменении видов разрешенного использования земельных участков и объектов капитального строительства физическими и юридическими лицами

10. Изменение видов разрешенного использования земельных участков и объектов капитального строительства

1. Для каждой из установленных настоящими Правилами территориальных зон могут устанавливаться основные, условно разрешенные и вспомогательные виды разрешенного использования земельных участков и объектов капитального строительства.

2. Изменение одного вида разрешенного использования земельных участков и объектов капитального строительства на другой вид такого использования осуществляется в соответствии с градостроительным регламентом при условии соблюдения требований технических регламентов.

3. Основные и вспомогательные виды разрешенного использования земельных участков и объектов капитального строительства правообладателями земельных участков и объектов капитального строительства, за исключением органов государственной власти, органов местного самоуправления, государственных и муниципальных учреждений, государственных и муниципальных унитарных предприятий, выбираются самостоятельно без дополнительных разрешений и согласования.

4. Решения об изменении одного вида разрешенного использования земельных участков и объектов капитального строительства, расположенных на землях, на которые действие градостроительных регламентов не

распространяется или для которых градостроительные регламенты не устанавливаются, на другой вид такого использования принимаются в соответствии с федеральными законами.

11. Предоставление разрешения на условно разрешенный вид использования земельного участка или объекта капитального строительства

1. Физическое или юридическое лицо, заинтересованное в предоставлении разрешения на условно разрешенный вид использования земельного участка или объекта капитального строительства (далее - разрешение на условно разрешенный вид использования), направляет заявление о предоставлении разрешения на условно разрешенный вид использования в Комиссию. Заявление о предоставлении разрешения на условно разрешенный вид использования может быть направлено в форме электронного документа, подписанного электронной подписью в соответствии с требованиями Федерального закона от 06.04.2011 № 63-ФЗ «Об электронной подписи».

2. Порядок предоставления разрешения на условно разрешенный вид использования земельного участка или объекта капитального строительства определен статьей 39 ГрК РФ.

3. Проект решения о предоставлении разрешения на условно разрешенный вид использования подлежит рассмотрению на общественных обсуждениях или публичных слушаниях, проводимых в порядке, установленном статьей 5.1 ГрК РФ, с учетом положений статьи 39 ГрК РФ.

12. Предоставление разрешения на отклонение от предельных параметров разрешенного строительства, реконструкции объектов капитального строительства

1. Правообладатели земельных участков, размеры которых меньше установленных градостроительным регламентом минимальных размеров земельных участков либо конфигурация, инженерно-геологические или иные характеристики которых неблагоприятны для застройки, вправе обратиться за разрешениями на отклонение от предельных параметров разрешенного

строительства, реконструкции объектов капитального строительства (далее также – разрешение на отклонение от предельных параметров).

2. Правообладатели земельных участков вправе обратиться за разрешениями на отклонение от предельных параметров разрешенного строительства, реконструкции объектов капитального строительства, если такое отклонение необходимо в целях однократного изменения одного или нескольких предельных параметров разрешенного строительства, реконструкции объектов капитального строительства, установленных градостроительным регламентом для конкретной территориальной зоны, не более чем на десять процентов.

3. Порядок предоставления разрешения на отклонение от предельных параметров определен статьей 40 ГрК РФ.

4. Проект решения о предоставлении разрешения на отклонение от предельных параметров подлежит рассмотрению на общественных обсуждениях или публичных слушаниях, проводимых в порядке, установленном статьей 5.1 ГрК РФ, с учетом положений статьи 39 ГрК РФ, за исключением случая, указанного в части 1.1 статьи 40 ГрК РФ.

Раздел 4. Положения о подготовке документации по планировке территории органами местного самоуправления

13. Общие положения о подготовке документации по планировке территории

1. Подготовка документации по планировке территории осуществляется в целях обеспечения устойчивого развития территорий, в том числе выделения элементов планировочной структуры, установления границ земельных участков, установления границ зон планируемого размещения объектов капитального строительства.

2. Подготовка документации по планировке территории осуществляется в соответствии с главой 5 ГрК РФ.

3. Состав и содержание документации по планировке территории определяется ГрК РФ.

Раздел 5. Положения о проведении общественных обсуждений или публичных слушаний по вопросам землепользования и застройки

14. Общие положения о порядке проведения общественных обсуждений или публичных слушаний в сфере градостроительной деятельности

1. В целях соблюдения права человека на благоприятные условия жизнедеятельности, прав и законных интересов правообладателей земельных участков и объектов капитального строительства по проектам правил землепользования и застройки, проектам планировки территории, проектам межевания территории, проектам, предусматривающим внесение изменений в один из указанных утвержденных документов, проектам решений о предоставлении разрешения на условно разрешенный вид использования земельного участка или объекта капитального строительства, проектам решений о предоставлении разрешения на отклонение от предельных параметров разрешенного строительства, реконструкции объектов капитального строительства в соответствии с уставом муниципального образования и (или) нормативным правовым актом представительного органа муниципального образования и с учетом положений ГрК РФ проводятся общественные обсуждения или публичные слушания, за исключением случаев, предусмотренных ГрК РФ и другими федеральными законами.

2. Порядок проведения общественных обсуждений или публичных слушаний определяется ГрК РФ, Уставом Орловского сельского поселения Таловского муниципального района Воронежской области и (или) нормативным правовым актом представительного органа муниципального образования.

Раздел 6. Положения о внесении изменений в Правила

15. Основания и порядок внесения изменений в Правила

1. Основания для рассмотрения вопроса о внесении изменений в настоящие Правила предусмотрены статьей 33 ГрК РФ.

2. Внесение изменений в Правила осуществляется в порядке, предусмотренном статьями 31 и 32 ГрК РФ, с учетом особенностей, установленных статьей 33 ГрК РФ.

Раздел 7. Положения о регулировании иных вопросов землепользования и застройки

16. Общие принципы регулирования иных вопросов землепользования и застройки на территории Орловского сельского поселения Таловского муниципального района Воронежской области

Иные вопросы землепользования и застройки на территории Орловского сельского поселения Таловского муниципального района Воронежской области регулируются законодательством Российской Федерации, Воронежской области, муниципальными правовыми актами Орловского сельского поселения Таловского муниципального района Воронежской области.

ЧАСТЬ II. КАРТА ГРАДОСТРОИТЕЛЬНОГО ЗОНИРОВАНИЯ

17. Карты градостроительного зонирования

1. Карта градостроительного зонирования территории Орловского сельского поселения Таловского муниципального района Воронежской области.

ПРАВИЛА ЗЕМЛЕПОЛЬЗОВАНИЯ И ЗАСТРОЙКИ

Карта градостроительного зонирования территории Орловского сельского поселения
Таловского муниципального района Воронежской области

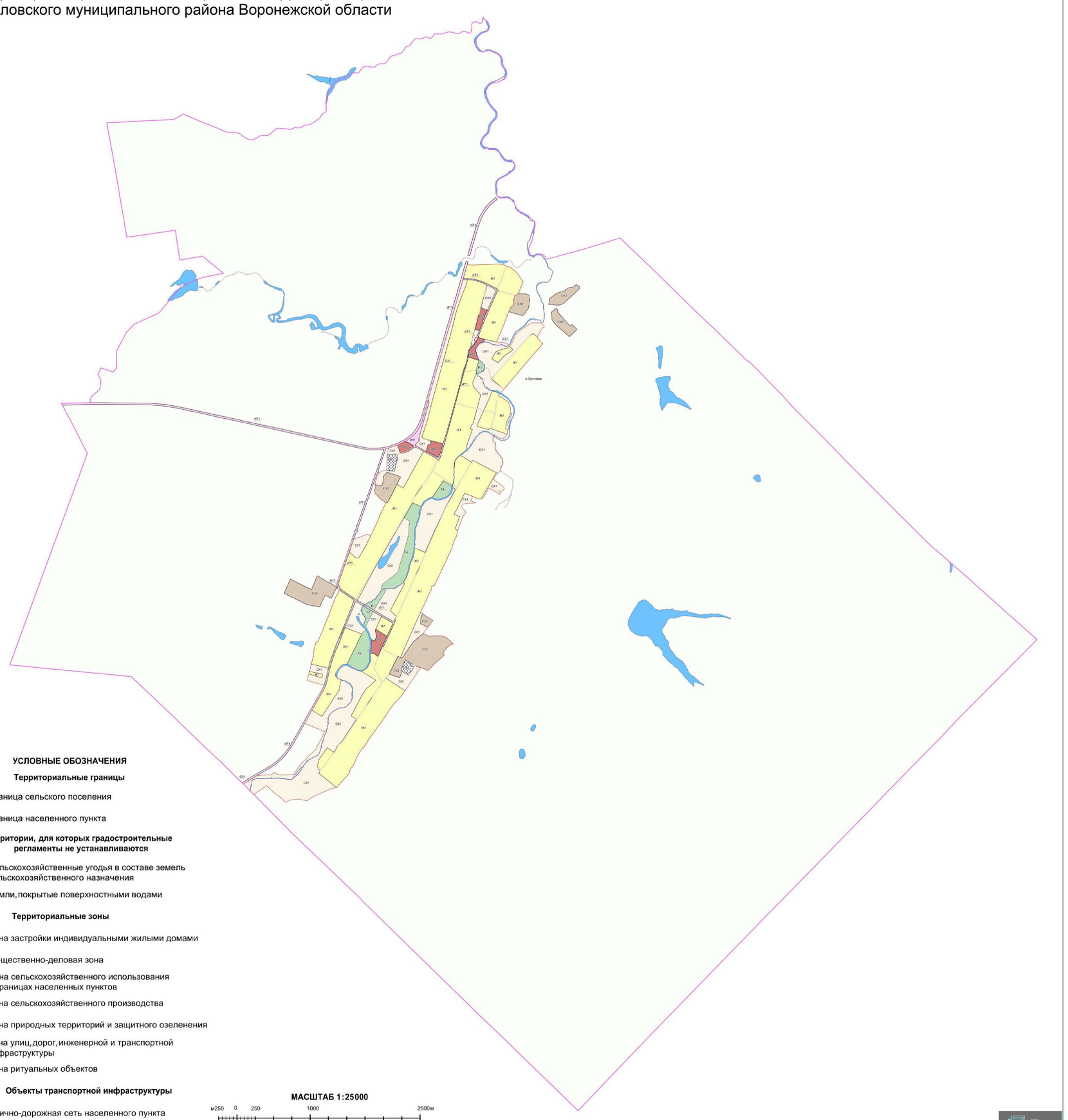

УСЛОВНЫЕ ОБОЗНАЧЕНИЯ

Территориальные границы

- Граница сельского поселения
- Граница населенного пункта

Территории, для которых градостроительные регламенты не устанавливаются

- Сельскохозяйственные угодья в составе земель сельскохозяйственного назначения
- Земли, покрытые поверхностными водами

Территориальные зоны

- Ж1 — Зона застройки индивидуальными жилыми домами
- ОД — Общественно-деловая зона
- СХ1 — Зона сельскохозяйственного использования в границах населенных пунктов
- СХ2 — Зона сельскохозяйственного производства
- Р1 — Зона природных территорий и защитного озеленения
- ИТ1 — Зона улиц, дорог, инженерной и транспортной инфраструктуры
- СН1 — Зона ритуальных объектов

Объекты транспортной инфраструктуры

- Улично-дорожная сеть населенного пункта

МАСШТАБ 1:25000

м250 0 250 1000 2500м

2. Карта градостроительного зонирования с отображением зон с особыми условиями использования территории Орловского сельского поселения Таловского муниципального района Воронежской области.

ПРАВИЛА ЗЕМЛЕПОЛЬЗОВАНИЯ И ЗАСТРОЙКИ

Карта градостроительного зонирования с отображением зон с особыми условиями использования территории Орловского сельского поселения Таловского муниципального района Воронежской области

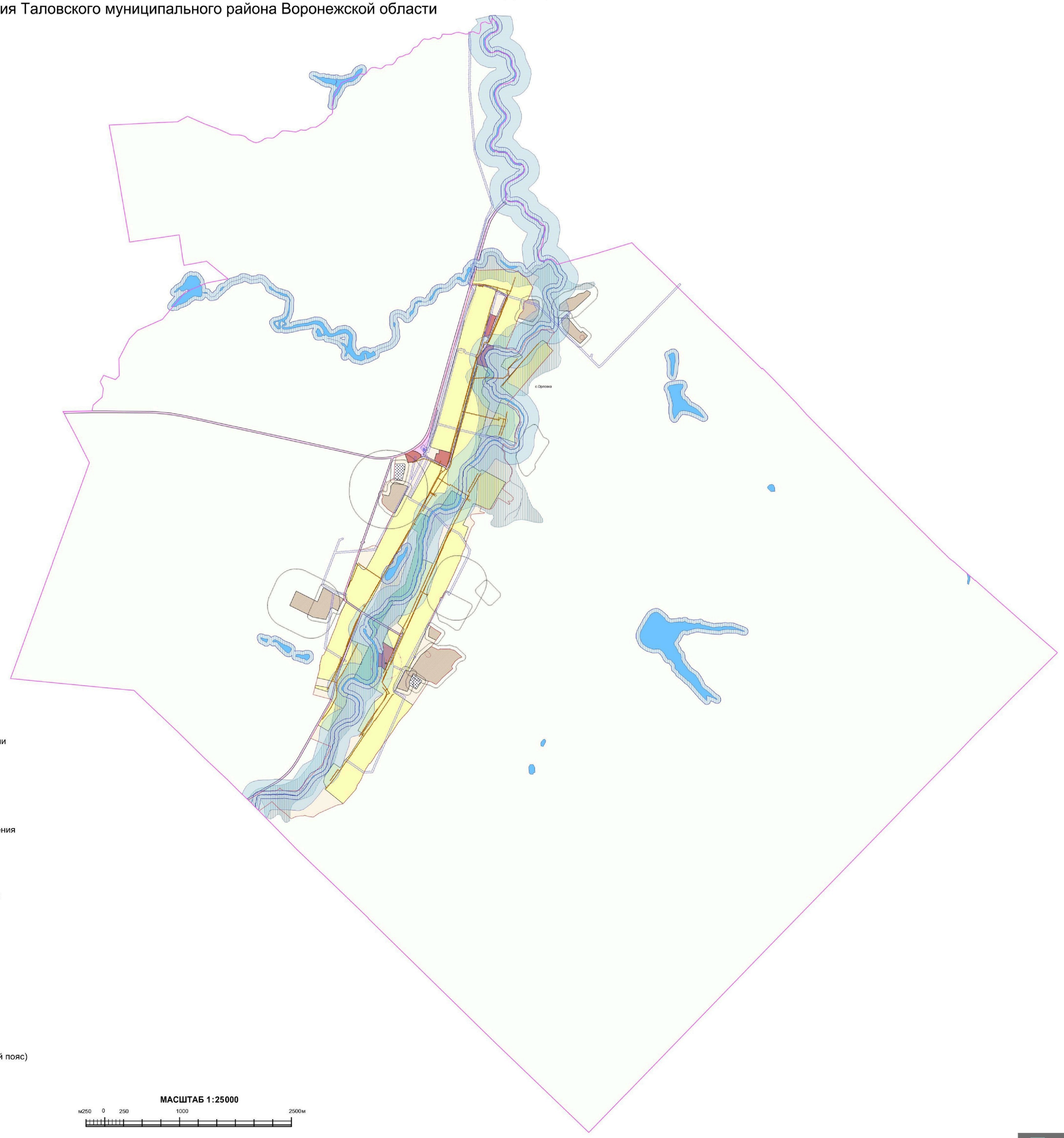

УСЛОВНЫЕ ОБОЗНАЧЕНИЯ

Территориальные границы

- Граница сельского поселения
- Граница населенного пункта

Территории, для которых градостроительные регламенты не устанавливаются

- Сельскохозяйственные угодья в составе земель сельскохозяйственного назначения
- Земли, покрытые поверхностными водами

Территориальные зоны

- Зона застройки индивидуальными жилыми домами
- Общественно-деловая зона
- Зона сельскохозяйственного использования в границах населенных пунктов
- Зона сельскохозяйственного производства
- Зона природных территорий и защитного озеленения
- Зона улиц, дорог, инженерной и транспортной инфраструктуры
- Зона ритуальных объектов

Зоны с особыми условиями использования территории

- Водоохранная зона
- Прибрежная защитная полоса
- Зоны затопления и подтопления
- Охранная зона объектов электроэнергетики
- Охранная зона трубопроводов
- Санитарно-защитная зона
- Зона санитарной охраны источников питьевого и хозяйственно-бытового водоснабжения (первый пояс)
- Защитная зона объекта культурного наследия

Прочие объекты

- Объект культурного наследия

МАСШТАБ 1:25000

м250 0 250 1000 2500м

2.2. На территории Орловского сельского поселения Таловского муниципального района Воронежской области располагаются следующие объекты культурного наследия:

№ п/п	Наименование объекта культурного наследия	Сведения о границах территории объекта культурного наследия	Сведения о границах защитной зоны объекта культурного наследия	Сведения о границах зоны охраны объекта культурного наследия
1.	Братская могила № 303	Не установлена	Установлена приказом управления по охране объектов культурного наследия Воронежской области от 04.12.2019 № 71-01-07/338 «Об утверждении графического описания местоположения границ (с перечнем координат характерных точек этих границ) защитных зон объектов культурного наследия, расположенных на территории Воронежской области»	Не установлена

18. Перечень территориальных зон, установленных на карте градостроительного зонирования

1. Порядок установления территориальных зон определен статьей 34 ГрК РФ. На карте градостроительного зонирования установлены следующие виды территориальных зон:

Наименование территориальной зоны	Кодовое обозначение территориальной зоны
Жилые зоны	
Зона застройки индивидуальными жилыми домами	**Ж1**
Общественно-деловые зоны	

Наименование территориальной зоны	Кодовое обозначение территориальной зоны
Общественно-деловая зона	ОД
Зоны инженерной и транспортной инфраструктуры	
Зона улиц, дорог, инженерной и транспортной инфраструктуры	ИТ1
Зоны сельскохозяйственного использования	
Зона сельскохозяйственного использования в границах населенных пунктов	СХ1
Зона сельскохозяйственного производства	СХ2
Зоны рекреационного назначения	
Зона природных территорий и защитного озеленения	Р1
Зоны специального назначения	
Зона ритуальных объектов	СН1

2. Сведения о границах территориальных зон, содержащие графическое описание местоположения границ территориальных зон, перечень координат характерных точек границ территориальных зон села Орловка, являются приложением № 1 к настоящим правилам.

3. Сведения о границах территориальных зон, содержащие графическое описание местоположения границ территориальных зон, перечень координат характерных точек границ территориальных зон, расположенных за границами населенного пункта на территории Орловского сельского поселения, являются приложением № 2 к настоящим правилам.

ЧАСТЬ III. ГРАДОСТРОИТЕЛЬНЫЕ РЕГЛАМЕНТЫ

19. Общие положения о градостроительном регламенте

1. Градостроительным регламентом определяется правовой режим земельных участков, равно как всего, что находится над и под поверхностью земельных участков и используется в процессе их застройки и последующей эксплуатации объектов капитального строительства.

2. Действие градостроительного регламента распространяется в равной мере на все земельные участки и объекты капитального строительства, расположенные в пределах границ территориальной зоны, обозначенной на карте градостроительного зонирования.

3. Земли и земельные участки, на которые действие градостроительных регламентов не распространяется или для которых градостроительные регламенты не устанавливаются, определены статьей 36 ГрК РФ.

20. Виды разрешенного использования

1. Разрешенное использование земельных участков и объектов капитального строительства может быть следующих видов:

– основные виды разрешенного использования;

– условно разрешенные виды использования;

– вспомогательные виды разрешенного использования, допустимые только в качестве дополнительных по отношению к основным видам разрешенного использования и условно разрешенным видам использования и осуществляемые совместно с ними.

2. Виды разрешенного использования (далее – ВРИ) земельных участков в настоящих Правилах определяются в соответствии с приказом Министерства экономического развития Российской Федерации от 01.09.2014 № 540 «Об утверждении классификатора видов разрешенного использования земельных участков».

21. Градостроительные регламенты территориальных зон

1. Зона застройки индивидуальными жилыми домами – Ж1

№ п/п	Код ВРИ	Наименование ВРИ	Предельные (минимальные и (или) максимальные) размеры земельных участков, в том числе их площадь, м²		Максимальный процент застройки в границах земельного участка	Предельное количество этажей или предельная высота зданий, строений, сооружений	Минимальные отступы от границ земельных участков в целях определения мест допустимого размещения зданий, строений, сооружений, за пределами которых запрещено строительство зданий, строений, сооружений
			min	max			
ОСНОВНЫЕ ВИДЫ РАЗРЕШЕННОГО ИСПОЛЬЗОВАНИЯ ЗЕМЕЛЬНЫХ УЧАСТКОВ И ОБЪЕКТОВ КАПИТАЛЬНОГО СТРОИТЕЛЬСТВА							
1	2.1	Для индивидуального жилищного строительства	400	5000	50%	3 этажа	3 метра
2	2.3	Блокированная жилая застройка	80	3000	50%	3 этажа	3 метра; 0 метров – при примыкании к соседним зданиям
3	2.2	Для ведения личного подсобного хозяйства (приусадебный земельный участок)	300	5000	30%	3 этажа	3 метра
4	1.19	Сенокошение	600	50000	0%	не подлежат установлению	
5	1.20	Выпас сельскохозяйственных животных	300	50000	0%	не подлежат установлению	
6	3.1.1	Предоставление коммунальных услуг	не подлежит установлению	5000	не подлежит установлению		
7	3.1.2	Административные здания организаций, обеспечивающих предоставление коммунальных услуг	не подлежат установлению		60%	3 этажа	3 метра
8	3.2.2	Оказание социальной помощи населению	не подлежит установлению		60%	3 этажа	3 метра
9	3.2.3	Оказание услуг связи	не подлежат установлению		60%	3 этажа	3 метра
10	3.4.1	Амбулаторно-поликлиническое обслуживание	не подлежат установлению			3 этажа	3 метра

№ п/п	Код ВРИ	Наименование ВРИ	Предельные (минимальные и (или) максимальные) размеры земельных участков, в том числе их площадь, м²		Максимальный процент застройки в границах земельного участка	Предельное количество этажей или предельная высота зданий, строений, сооружений	Минимальные отступы от границ земельных участков в целях определения мест допустимого размещения зданий, строений, сооружений, за пределами которых запрещено строительство зданий, строений, сооружений
			min	max			
11	3.5.1	Дошкольное, начальное и среднее общее образование	не подлежат установлению			4 этажа	3 метра
12	3.6.2.	Парки культуры и отдыха	не подлежат установлению				
13	5.1.3	Площадки для занятий спортом	не подлежат установлению				
14	11.1	Общее пользование водными объектами	не подлежат установлению				
15	12.0.1	Улично-дорожная сеть	не подлежат установлению				
16	12.0.2	Благоустройство территории	не подлежат установлению				
УСЛОВНО РАЗРЕШЕННЫЕ ВИДЫ ИСПОЛЬЗОВАНИЯ ЗЕМЕЛЬНЫХ УЧАСТКОВ И ОБЪЕКТОВ КАПИТАЛЬНОГО СТРОИТЕЛЬСТВА							
17	2.1.1	Малоэтажная многоквартирная жилая застройка	600	не подлежит установлению	45%	4 этажа	6 метров
18	2.7.1	Хранение автотранспорта	не подлежат установлению				
19	3.3	Бытовое обслуживание	200	5000	60%	3 этажа	3 метра
20	3.6.1	Объекты культурно-досуговой деятельности	200	5000	60%	3 этажа	3 метра
21	3.7.1	Осуществление религиозных обрядов	не подлежат установлению				3 метра
22	3.10.1	Амбулаторное ветеринарное обслуживание	200	5000	60%	3 этажа	3 метра
23	4.4	Магазины	200	5000	60%	3 этажа	3 метра
24	4.5	Банковская и страховая деятельность	не подлежат установлению		60%	3 этажа	3 метра
25	4.6	Общественное питание	200	5000	50%	3 этажа	3 метра
26	5.1.2	Обеспечение занятий спортом в помещениях	не подлежат установлению		45%	не подлежит установлению	3 метра
27	6.4	Пищевая промышленность	не подлежит установлению	5000	не подлежат установлению	15 метров	3 метра

№ п/п	Код ВРИ	Наименование ВРИ	Предельные (минимальные и (или) максимальные) размеры земельных участков, в том числе их площадь, м²		Максимальный процент застройки в границах земельного участка	Предельное количество этажей или предельная высота зданий, строений, сооружений	Минимальные отступы от границ земельных участков в целях определения мест допустимого размещения зданий, строений, сооружений, за пределами которых запрещено строительство зданий, строений, сооружений
			min	max			
28	8.3	Обеспечение внутреннего правопорядка	не подлежат установлению				3 метра
29	13.1	Ведение огородничества	100	5000	0%	не подлежат установлению	
30	13.2	Ведение садоводства	600	2000	30%	3 этажа	3 метра

Ограничения использования земельных участков и объектов капитального строительства, устанавливаемые в соответствии с законодательством Российской Федерации, определяются пунктом 22 настоящих Правил.

2. Общественно-деловая зона – ОД

№ п/п	Код ВРИ	Наименование ВРИ	Предельные (минимальные и (или) максимальные) размеры земельных участков, в том числе их площадь, м²		Максимальный процент застройки в границах земельного участка	Предельное количество этажей или предельная высота зданий, строений, сооружений	Минимальные отступы от границ земельных участков в целях определения мест допустимого размещения зданий, строений, сооружений, за пределами которых запрещено строительство зданий, строений, сооружений
			min	max			
ОСНОВНЫЕ ВИДЫ РАЗРЕШЕННОГО ИСПОЛЬЗОВАНИЯ ЗЕМЕЛЬНЫХ УЧАСТКОВ И ОБЪЕКТОВ КАПИТАЛЬНОГО СТРОИТЕЛЬСТВА							
1	3.1.1	Предоставление коммунальных услуг	не подлежит установлению	5000	не подлежит установлению		
2	3.1.2	Административные здания организаций, обеспечивающих	не подлежат установлению		60%	не подлежит установлению	3 метра

№ п/п	Код ВРИ	Наименование ВРИ	Предельные (минимальные и (или) максимальные) размеры земельных участков, в том числе их площадь, м²		Максимальный процент застройки в границах земельного участка	Предельное количество этажей или предельная высота зданий, строений, сооружений	Минимальные отступы от границ земельных участков в целях определения мест допустимого размещения зданий, строений, сооружений, за пределами которых запрещено строительство зданий, строений, сооружений
			min	max			
		предоставление коммунальных услуг					
3	3.2.2	Оказание социальной помощи населению	не подлежат установлению		60%	не подлежит установлению	6 метров
4	3.2.3	Оказание услуг связи	не подлежат установлению		60%	не подлежит установлению	6 метров
5	3.3	Бытовое обслуживание	200	не подлежит установлению	60%	не подлежит установлению	6 метров
6	3.4.1	Амбулаторно-поликлиническое обслуживание	не подлежат установлению			не подлежит установлению	6 метров
7	3.5.1	Дошкольное, начальное и среднее общее образование	не подлежат установлению			4 этажа	6 метров
8	3.6.1	Объекты культурно-досуговой деятельности	не подлежат установлению		60%	не подлежит установлению	6 метров
9	3.6.2.	Парки культуры и отдыха	не подлежат установлению				
10	3.7.1	Осуществление религиозных обрядов	не подлежат установлению				6 метров
11	3.8.1	Государственное управление	не подлежат установлению		60%	не подлежит установлению	6 метров
12	3.10.1	Амбулаторное ветеринарное обслуживание	не подлежат установлению		60%	3 этажа	3 метра
13	4.1	Деловое управление	не подлежат установлению		50%	не подлежит установлению	6 метров
14	4.3	Рынки	не подлежат установлению		45%	не подлежит установлению	6 метров
15	4.4	Магазины	200	не подлежит установлению	60%	не подлежит установлению	3 метра
16	4.5	Банковская и страховая деятельность	не подлежат установлению		60%	не подлежит установлению	6 метров
17	4.6	Общественное питание	400	не подлежит установлению	50%	не подлежит установлению	6 метров
18	4.8.1	Развлекательные мероприятия	не подлежат установлению		45%	не подлежит установлению	6 метров

№ п/п	Код ВРИ	Наименование ВРИ	Предельные (минимальные и (или) максимальные) размеры земельных участков, в том числе их площадь, м²		Максимальный процент застройки в границах земельного участка	Предельное количество этажей или предельная высота зданий, строений, сооружений	Минимальные отступы от границ земельных участков в целях определения мест допустимого размещения зданий, строений, сооружений, за пределами которых запрещено строительство зданий, строений, сооружений
			min	max			
19	4.9	Служебные гаражи	не подлежат установлению				3 метра
20	4.10	Выставочно-ярмарочная деятельность	800	не подлежит установлению	45%	не подлежит установлению	6 метров
21	5.1.2	Обеспечение занятий спортом в помещениях	не подлежат установлению		45%	не подлежит установлению	6 метров
22	5.1.3	Площадки для занятий спортом	не подлежат установлению				
23	8.3	Обеспечение внутреннего правопорядка	не подлежат установлению				3 метра
24	9.3	Историко-культурная деятельность	не подлежат установлению				
25	12.0.1	Улично-дорожная сеть	не подлежат установлению				
26	12.0.2	Благоустройство территории	не подлежат установлению				
УСЛОВНО РАЗРЕШЕННЫЕ ВИДЫ ИСПОЛЬЗОВАНИЯ ЗЕМЕЛЬНЫХ УЧАСТКОВ И ОБЪЕКТОВ КАПИТАЛЬНОГО СТРОИТЕЛЬСТВА							
27	2.1	Для индивидуального жилищного строительства	300	1000	50%	3 этажа	3 метра
28	2.1.1	Малоэтажная многоквартирная жилая застройка	600	не подлежит установлению	45%	4 этажа	6 метров
29	2.2	Для ведения личного подсобного хозяйства (приусадебный земельный участок)	300	5000	40%	3 этажа	3 метра
30	2.3	Блокированная жилая застройка	80	3000	50%	3этажа	3 метра; 0 метров – при примыкании к соседним зданиям
31	2.7.1	Хранение автотранспорта	не подлежат установлению				1 метр
32	4.9.1.3	Автомобильные мойки	не подлежат установлению			1 этаж	3 метра
33	6.4	Пищевая промышленность	400	5000	50%	15 метров	3 метра

Ограничения использования земельных участков и объектов капитального строительства, устанавливаемые в соответствии с законодательством Российской Федерации, определяются пунктом 22 настоящих Правил.

3. Зона улиц, дорог, инженерной и транспортной инфраструктуры – ИТ1

№ п/п	Код ВРИ	Наименование ВРИ	Предельные (минимальные и (или) максимальные) размеры земельных участков, в том числе их площадь, м²		Максимальный процент застройки в границах земельного участка	Предельное количество этажей или предельная высота зданий, строений, сооружений	Минимальные отступы от границ земельных участков в целях определения мест допустимого размещения зданий, строений, сооружений, за пределами которых запрещено строительство зданий, строений, сооружений
			min	max			
ОСНОВНЫЕ ВИДЫ РАЗРЕШЕННОГО ИСПОЛЬЗОВАНИЯ ЗЕМЕЛЬНЫХ УЧАСТКОВ И ОБЪЕКТОВ КАПИТАЛЬНОГО СТРОИТЕЛЬСТВА							
1	7.2.1	Размещение автомобильных дорог	не подлежат установлению				
2	3.1.1	Предоставление коммунальных услуг	не подлежат установлению				
3	6.7	Энергетика	не подлежат установлению				3 метра
4	12.0.1	Улично-дорожная сеть	не подлежат установлению				
УСЛОВНО РАЗРЕШЕННЫЕ ВИДЫ ИСПОЛЬЗОВАНИЯ ЗЕМЕЛЬНЫХ УЧАСТКОВ И ОБЪЕКТОВ КАПИТАЛЬНОГО СТРОИТЕЛЬСТВА							
5	4.9.1	Объекты дорожного сервиса	не подлежат установлению				3 метра

Ограничения использования земельных участков и объектов капитального строительства, устанавливаемые в соответствии с законодательством Российской Федерации, определяются пунктом 22 настоящих Правил.

4. Зона сельскохозяйственного использования в границах населенных пунктов – СХ1

№ п/п	Код ВРИ	Наименование ВРИ	Предельные (минимальные и (или) максимальные) размеры земельных участков, в том числе их площадь, м²		Максимальный процент застройки в границах земельного участка	Предельное количество этажей или предельная высота зданий, строений, сооружений	Минимальные отступы от границ земельных участков в целях определения мест допустимого размещения зданий, строений, сооружений, за пределами которых запрещено строительство зданий, строений, сооружений
			min	max			
ОСНОВНЫЕ ВИДЫ РАЗРЕШЕННОГО ИСПОЛЬЗОВАНИЯ ЗЕМЕЛЬНЫХ УЧАСТКОВ И ОБЪЕКТОВ КАПИТАЛЬНОГО СТРОИТЕЛЬСТВА							
1	1.2	Выращивание зерновых и иных сельскохозяйственных культур	не подлежат установлению				
2	1.3	Овощеводство	не подлежат установлению				
3	1.5	Садоводство	не подлежат установлению				
4	1.12	Пчеловодство	не подлежат установлению				
5	1.13	Рыбоводство	не подлежат установлению				
6	1.16	Веление личного подсобного хозяйства на полевых участках	не подлежат установлению				
7	1.19	Сенокошение	не подлежат установлению				
8	1.20	Выпас сельскохозяйственных животных	не подлежат установлению				
9	3.1.1	Предоставление коммунальных услуг	не подлежат установлению				
10	11.0	Водные объекты	градостроительный регламент не устанавливается				
11	11.1	Общее пользование водными объектами	не подлежат установлению				
12	12.0.2	Благоустройство территории	не подлежат установлению				
13	13.1	Ведение огородничества	100	5000	0%	не подлежат установлению	
УСЛОВНО РАЗРЕШЕННЫЕ ВИДЫ ИСПОЛЬЗОВАНИЯ ЗЕМЕЛЬНЫХ УЧАСТКОВ И ОБЪЕКТОВ КАПИТАЛЬНОГО СТРОИТЕЛЬСТВА							
14	1.15	Хранение и переработка сельскохозяйственной продукции	не подлежат установлению				3 метра
15	6.8	Связь	не подлежат установлению				3 метра

Ограничения использования земельных участков и объектов капитального строительства, устанавливаемые в соответствии с законодательством Российской Федерации, определяются пунктом 22 настоящих Правил.

5. Зона сельскохозяйственного производства – СХ2

№ п/п	Код ВРИ	Наименование ВРИ	Предельные (минимальные и (или) максимальные) размеры земельных участков, в том числе их площадь, м²		Максимальный процент застройки в границах земельного участка	Предельное количество этажей или предельная высота зданий, строений, сооружений	Минимальные отступы от границ земельных участков в целях определения мест допустимого размещения зданий, строений, сооружений, за пределами которых запрещено строительство зданий, строений, сооружений
			min	max			
ОСНОВНЫЕ ВИДЫ РАЗРЕШЕННОГО ИСПОЛЬЗОВАНИЯ ЗЕМЕЛЬНЫХ УЧАСТКОВ И ОБЪЕКТОВ КАПИТАЛЬНОГО СТРОИТЕЛЬСТВА							
1	1.1	Растениеводство	не подлежат установлению				
2	1.12	Пчеловодство	не подлежат установлению				
3	1.15	Хранение и переработка сельскохозяйственной продукции	не подлежат установлению				3 метра
4	1.16	Ведение личного подсобного хозяйства на полевых участках	не подлежат установлению				
5	1.18	Обеспечение сельскохозяйственного производства	не подлежат установлению				3 метра
6	3.1.1	Предоставление коммунальных услуг	не подлежат установлению				
7	4.1	Деловое управление	не подлежат установлению		50%	не подлежит установлению	3 метра
8	4.4	Магазины	не подлежит установлению	5000	50%	не подлежит установлению	3 метра
9	4.9.1.1	Заправка транспортных средств	не подлежат установлению			1 этаж	3 метра
10	6.9	Склады	не подлежат установлению		60%	не подлежит установлению	3 метра
11	6.9.1	Складские площадки	не подлежат установлению				
12	8.3	Обеспечение внутреннего правопорядка	не подлежат установлению				3 метра
13	12.0.2	Благоустройство территории	не подлежат установлению				
УСЛОВНО РАЗРЕШЕННЫЕ ВИДЫ ИСПОЛЬЗОВАНИЯ ЗЕМЕЛЬНЫХ УЧАСТКОВ И ОБЪЕКТОВ КАПИТАЛЬНОГО СТРОИТЕЛЬСТВА							
14	1.8	Скотоводство	не подлежат установлению				3 метра
15	6.4	Пищевая промышленность	не подлежат установлению				3 метра

Ограничения использования земельных участков и объектов капитального строительства, устанавливаемые в соответствии с законодательством Российской Федерации, определяются пунктом 22 настоящих Правил.

6. Зона природных территорий и защитного озеленения – Р1

№ п/п	Код ВРИ	Наименование ВРИ	Предельные (минимальные и (или) максимальные) размеры земельных участков, в том числе их площадь, м²		Максимальный процент застройки в границах земельного участка	Предельное количество этажей или предельная высота зданий, строений, сооружений	Минимальные отступы от границ земельных участков в целях определения мест допустимого размещения зданий, строений, сооружений, за пределами которых запрещено строительство зданий, строений, сооружений
			min	max			
ОСНОВНЫЕ ВИДЫ РАЗРЕШЕННОГО ИСПОЛЬЗОВАНИЯ ЗЕМЕЛЬНЫХ УЧАСТКОВ И ОБЪЕКТОВ КАПИТАЛЬНОГО СТРОИТЕЛЬСТВА							
1	5.1.3	Площадки для занятий спортом	не подлежат установлению				
2	11.1	Общее пользование водными объектами	не подлежат установлению				
3	12.0.2	Благоустройство территории	не подлежат установлению				
УСЛОВНО РАЗРЕШЕННЫЕ ВИДЫ ИСПОЛЬЗОВАНИЯ ЗЕМЕЛЬНЫХ УЧАСТКОВ И ОБЪЕКТОВ КАПИТАЛЬНОГО СТРОИТЕЛЬСТВА							
4	3.1.1	Предоставление коммунальных услуг	не подлежит установлению				

Ограничения использования земельных участков и объектов капитального строительства, устанавливаемые в соответствии с законодательством Российской Федерации, определяются пунктом 22 настоящих Правил.

7. Зона ритуальных объектов - СН1

№ п/п	Код ВРИ	Наименование ВРИ	Предельные (минимальные и (или) максимальные) размеры земельных участков, в том числе их площадь, м²		Максимальный процент застройки в границах земельного участка	Предельное количество этажей или предельная высота зданий, строений, сооружений	Минимальные отступы от границ земельных участков в целях определения мест допустимого размещения зданий, строений, сооружений, за пределами которых запрещено строительство зданий, строений, сооружений
			min	max			
ОСНОВНЫЕ ВИДЫ РАЗРЕШЕННОГО ИСПОЛЬЗОВАНИЯ ЗЕМЕЛЬНЫХ УЧАСТКОВ И ОБЪЕКТОВ КАПИТАЛЬНОГО СТРОИТЕЛЬСТВА							
1	12.1	Ритуальная деятельность	не подлежит установлению	400000	не подлежат установлению		3 метра
2	12.0.2	Благоустройство территории	не подлежат установлению				
3	3.1.1	Предоставление коммунальных услуг	не подлежат установлению				
УСЛОВНО РАЗРЕШЕННЫЕ ВИДЫ ИСПОЛЬЗОВАНИЯ ЗЕМЕЛЬНЫХ УЧАСТКОВ И ОБЪЕКТОВ КАПИТАЛЬНОГО СТРОИТЕЛЬСТВА							
4	3.7.1	Осуществление религиозных обрядов	не подлежат установлению				3 метра

Ограничения использования земельных участков и объектов капитального строительства, устанавливаемые в соответствии с законодательством Российской Федерации, определяются пунктом 22 настоящих Правил.

22. Ограничения использования земельных участков и объектов капитального строительства, устанавливаемые в соответствии с законодательством Российской Федерации

1. На территории Орловского сельского поселения Таловского муниципального района Воронежской области располагаются следующие зоны с особыми условиями использования территории:

1) защитная зона объекта культурного наследия;

2) охранная зона объектов электроэнергетики (объектов электросетевого хозяйства и объектов по производству электрической энергии);

3) охранная зона трубопроводов (газопроводов, нефтепроводов и нефтепродуктопроводов, аммиакопроводов);

4) водоохранная (рыбоохранная) зона;

5) прибрежная защитная полоса;

6) зоны санитарной охраны источников питьевого и хозяйственно-бытового водоснабжения, а также устанавливаемые в случаях, предусмотренных Водным кодексом Российской Федерации, в отношении подземных водных объектов зоны специальной охраны;

7) зоны затопления и подтопления;

8) санитарно-защитная зона.

2. Ограничения для зон с особыми условиями использования территории установлены в соответствии с действующими нормативами.

№ п/п	Вид зоны	Ограничения в использовании земельных участков и объектов капитального строительства	Основания установления ограничений
1	Защитная зона объекта культурного наследия	Запрещается строительство объектов капитального строительства и их реконструкция, связанная с изменением их параметров (высоты, количества этажей, площади), за исключением строительства и реконструкции линейных объектов.	Приказ управления по охране объектов культурного наследия Воронежской области от 04.12.2019 № 71-01-07/338 «Об утверждении графического описания местоположения границ (с перечнем координат характерных точек этих границ) защитных зон объектов культурного наследия, расположенных на территории Воронежской области»
2	Охранная зона объектов электроэнергетики (объектов электросетевого хозяйства и объектов по	1. В охранных зонах объектов электросетевого хозяйства, размещенных на земельных участках, запрещается осуществлять любые действия, которые могут нарушить безопасную работу объектов электросетевого хозяйства, в том числе привести к их	Постановление Правительства Российской Федерации от 24.02.2009 № 160 «О порядке установления охранных зон объектов электросетевого хозяйства и особых условий

	производству электрической энергии)	повреждению или уничтожению, и (или) повлечь причинение вреда жизни, здоровью граждан и имуществу физических или юридических лиц, а также повлечь нанесение экологического ущерба и возникновение пожаров, в том числе: - набрасывать на провода и опоры воздушных линий электропередачи посторонние предметы, а также подниматься на опоры воздушных линий электропередачи; - размещать любые объекты и предметы (материалы) в пределах созданных в соответствии с требованиями нормативно-технических документов проходов и подъездов для доступа к объектам электросетевого хозяйства, а также проводить любые работы и возводить сооружения, которые могут препятствовать доступу к объектам электросетевого хозяйства, без создания необходимых для такого доступа проходов и подъездов; - находиться в пределах огороженной территории и помещениях распределительных устройств и подстанций, открывать двери и люки распределительных устройств и подстанций, производить переключения и подключения в электрических сетях (указанное требование не распространяется на работников, занятых выполнением разрешённых в установленном порядке работ), разводить огонь в пределах охранных зон вводных и распределительных устройств, подстанций, воздушных линий электропередачи, а также в охранных зонах кабельных линий электропередачи; - размещать свалки; - производить работы ударными механизмами, сбрасывать тяжести массой свыше 5 тонн, производить сброс и слив едких и коррозионных веществ и горюче-смазочных материалов (в охранных зонах подземных кабельных линий электропередачи). 2. Для объектов электросетевого хозяйства напряжением свыше 1000 вольт, помимо действий, предусмотренных пунктом 1, запрещается: - складировать или размещать хранилища любых, в том числе горюче-смазочных материалов; - размещать детские и спортивные площадки, стадионы, рынки, торговые точки, полевые станы, загоны для скота, гаражи и стоянки всех видов машин и механизмов, проводить любые мероприятия,	использования земельных участков, расположенных в границах таких зон» Постановление Правительства Российской Федерации от 18.11.2013 № 1033 «О порядке установления охранных зон объектов по производству электрической энергии и особых условий использования земельных участков, расположенных в границах таких зон»

		связанные с большим скоплением людей, не занятых выполнением разрешённых в установленном порядке работ (в охранных зонах воздушных линий электропередачи); - использовать (запускать) любые летательные аппараты, в том числе воздушных змеев, спортивные модели летательных аппаратов (в охранных зонах воздушных линий электропередачи); - бросать якоря с судов и осуществлять их проход с отданными якорями, цепями, лотами, волокушами и тралами (в охранных зонах подводных кабельных линий электропередачи); - осуществлять проход судов с поднятыми стрелами кранов и других механизмов (в охранных зонах воздушных линий электропередачи). 3. Без письменного решения о согласовании сетевой организации запрещается: - строительство, капитальный ремонт, реконструкция или снос зданий и сооружений; - горные, взрывные, мелиоративные работы, в том числе связанные с временным затоплением земель; - посадка и вырубка деревьев и кустарников; - дноуглубительные, землечерпальные и погрузочно-разгрузочные работы, добыча рыбы, других водных животных и растений придонными орудиями лова, устройство водопоев, колка и заготовка льда (в охранных зонах подводных кабельных линий электропередачи); - проход судов, у которых расстояние по вертикали от верхнего крайнего габарита с грузом или без груза до нижней точки провеса проводов переходов воздушных линий электропередачи через водоёмы менее минимально допустимого расстояния, в том числе с учётом максимального уровня подъёма воды при паводке; - проезд машин и механизмов, имеющих общую высоту с грузом или без груза от поверхности дороги более 4,5 метра (в охранных зонах воздушных линий электропередачи); - земляные работы на глубине более 0,3 метра (на вспахиваемых землях на глубине более 0,45 метра), а также планировка грунта (в охранных зонах подземных кабельных линий электропередачи); - полив сельскохозяйственных культур в случае, если высота струи воды может составить свыше 3 метров (в охранных зонах	

		воздушных линий электропередачи); - полевые сельскохозяйственные работы с применением сельскохозяйственных машин и оборудования высотой более 4 метров (в охранных зонах воздушных линий электропередачи) или полевые сельскохозяйственные работы, связанные с вспашкой земли (в охранных зонах кабельных линий электропередачи). 4. Для объектов электросетевого хозяйства напряжением до 1000 вольт, помимо действий, предусмотренных пунктом 3, без письменного решения о согласовании сетевых организаций запрещается: - размещать детские и спортивные площадки, стадионы, рынки, торговые точки, полевые станы, загоны для скота, гаражи и стоянки всех видов машин и механизмов, садовые, огородные земельные участки и иные объекты недвижимости, расположенные в границах территории ведения гражданами садоводства или огородничества для собственных нужд объекты жилищного строительства, в том числе индивидуального (в охранных зонах воздушных линий электропередачи); - складировать или размещать хранилища любых, в том числе горюче-смазочных материалов; - устраивать причалы для стоянки судов, барж и плавучих кранов, бросать якоря с судов и осуществлять их проход с отданными якорями, цепями, лотами, волокушами и тралами (в охранных зонах подводных кабельных линий электропередачи). 5. В охранных зонах объектов по производству электрической энергии запрещается осуществлять действия, которые могут нарушить безопасную работу объектов, в том числе привести к их повреждению или уничтожению и (или) повлечь причинение вреда жизни, здоровью граждан и имуществу физических или юридических лиц, а также нанесение вреда окружающей среде и возникновение пожаров и чрезвычайных ситуаций, а именно: - убирать, перемещать, засыпать и повреждать предупреждающие знаки; - размещать кладбища, скотомогильники, захоронения отходов производства и потребления, радиоактивных, химических, взрывчатых, токсичных, отравляющих и ядовитых веществ;	

		- производить сброс и слив едких и коррозионных веществ, в том числе растворов кислот, щелочей и солей, а также горюче-смазочных материалов; - разводить огонь и размещать какие-либо открытые или закрытые источники огня; - проводить работы, размещать объекты и предметы, возводить сооружения, которые могут препятствовать доступу к объектам, без создания необходимых для такого доступа проходов и подъездов; - производить работы ударными механизмами, сбрасывать тяжести массой свыше 5 тонн; - складировать любые материалы, в том числе взрывоопасные, пожароопасные и горюче-смазочные. 6. Без письменного согласования владельцев объектов по производству электрической энергии запрещается: - размещать детские и спортивные площадки, стадионы, рынки, торговые точки, полевые станы, загоны для скота, гаражи и стоянки всех видов машин и механизмов; - проводить любые мероприятия, связанные с пребыванием людей, не занятых выполнением работ, разрешенных в установленном порядке; - осуществлять горные, взрывные, мелиоративные работы, в том числе связанные с временным затоплением земель.	
3	Охранная зона трубопроводов (газопроводов, нефтепроводов и нефтепродуктопроводов, аммиакопроводов)	1. В охранных зонах трубопроводов запрещается производить всякого рода действия, могущие нарушить нормальную эксплуатацию трубопроводов либо привести к их повреждению, в частности: - перемещать, засыпать и ломать опознавательные и сигнальные знаки, контрольно - измерительные пункты; - открывать люки, калитки и двери необслуживаемых усилительных пунктов кабельной связи, ограждений узлов линейной арматуры, станций катодной и дренажной защиты, линейных и смотровых колодцев и других линейных устройств, открывать и закрывать краны и задвижки, отключать или включать средства связи, энергоснабжения и телемеханики трубопроводов; - устраивать всякого рода свалки, выливать растворы кислот, солей и щелочей; - разрушать берегоукрепительные сооружения, водопропускные	Федеральный закон от 31.03.1999 № 69-ФЗ «О газоснабжении в Российской Федерации» «Правила охраны магистральных трубопроводов», утвержденные Минтопэнерго РФ 29.04.1992, Постановлением Госгортехнадзора РФ от 22.04.1992 № 9 Постановление Госгортехнадзора РФ от 23.11.1994 № 61 «О распространении «Правил охраны магистральных трубопроводов» на магистральные аммиакопроводы» Постановление Правительства Российской

		устройства, земляные и иные сооружения (устройства), предохраняющие трубопроводы от разрушения, а прилегающую территорию и окружающую местность - от аварийного разлива транспортируемой продукции; - бросать якоря, проходить с отданными якорями, цепями, лотами, волокушами и тралами, производить дноуглубительные и землечерпальные работы; - разводить огонь и размещать какие-либо открытые или закрытые источники огня. 2. В охранных зонах трубопроводов без письменного разрешения предприятий трубопроводного транспорта запрещается: - возводить любые постройки и сооружения; на расстоянии ближе 1000 м от оси аммиакопровода запрещается: строить коллективные сады с жилыми домами, устраивать массовые спортивные соревнования, соревнования с участием зрителей, купания, массовый отдых людей, любительское рыболовство, расположение временных полевых жилищ и станов любого назначения, загоны для скота; - высаживать деревья и кустарники всех видов, складировать корма, удобрения, материалы, сено и солому, располагать коновязи, содержать скот, выделять рыбопромысловые участки, производить добычу рыбы, а также водных животных и растений, устраивать водопои, производить колку и заготовку льда; - сооружать проезды и переезды через трассы трубопроводов, устраивать стоянки автомобильного транспорта, тракторов и механизмов, размещать сады и огороды; - производить мелиоративные земляные работы, сооружать оросительные и осушительные системы; - производить всякого рода открытые и подземные, горные, строительные, монтажные и взрывные работы, планировку грунта. 3. В охранных зонах магистральных газопроводов запрещается: - перемещать, засыпать, повреждать и разрушать контрольно-измерительные и контрольно-диагностические пункты, предупредительные надписи, опознавательные и сигнальные знаки местонахождения магистральных газопроводов; - открывать двери и люки необслуживаемых усилительных пунктов	Федерации от 08.09.2017 № 1083 «Об утверждении Правил охраны магистральных газопроводов и о внесении изменений в Положение о представлении в федеральный орган исполнительной власти (его территориальные органы), уполномоченный Правительством Российской Федерации на осуществление государственного кадастрового учета, государственной регистрации прав, ведение Единого государственного реестра недвижимости и предоставление сведений, содержащихся в Едином государственном реестре недвижимости, федеральными органами исполнительной власти, органами государственной власти субъектов Российской Федерации и органами местного самоуправления дополнительных сведений, воспроизводимых на публичных кадастровых картах» Постановление Правительства Российской Федерации от 20.11.2000 № 878 «Об утверждении Правил охраны газораспределительных сетей»

		на кабельных линиях связи, калитки ограждений узлов линейной арматуры, двери установок электрохимической защиты, люки линейных и смотровых колодцев, открывать и закрывать краны, задвижки, отключать и включать средства связи, энергоснабжения, устройства телемеханики магистральных газопроводов; - устраивать свалки, осуществлять сброс и слив едких и коррозионно-агрессивных веществ и горюче-смазочных материалов; - складировать любые материалы, в том числе горюче-смазочные, или размещать хранилища любых материалов; - повреждать берегозащитные, водовыпускные сооружения, земляные и иные сооружения (устройства), предохраняющие магистральный газопровод от разрушения; - осуществлять постановку судов и плавучих объектов на якорь, добычу морских млекопитающих, рыболовство придонными орудиями добычи (вылова) водных биологических ресурсов, плавание с вытравленной якорь-цепью; - проводить дноуглубительные и другие работы, связанные с изменением дна и берегов водных объектов, за исключением работ, необходимых для технического обслуживания объекта магистрального газопровода; - проводить работы с использованием ударно-импульсных устройств и вспомогательных механизмов, сбрасывать грузы; - осуществлять рекреационную деятельность (кроме деятельности по размещению туристских стоянок), разводить костры и размещать источники огня; - огораживать и перегораживать охранные зоны; - размещать какие-либо здания, строения, сооружения, не относящиеся к объектам, указанным в пункте 2 Правил, за исключением объектов, указанных в подпунктах «д» – «к» и «м» пункта 6 Правил, утвержденных Постановлением Правительства РФ от 08.09.2017 № 1083; - осуществлять несанкционированное подключение (присоединение) к магистральному газопроводу. 4. В охранных зонах магистральных газопроводов без письменного разрешения собственника магистрального газопровода или организации, эксплуатирующей магистральный газопровод не допускается:	

		- проведение горных, взрывных, строительных, монтажных, мелиоративных работ, в том числе работ, связанных с затоплением земель; - осуществление посадки и вырубки деревьев и кустарников; - проведение погрузочно-разгрузочных работ, устройство водопоев скота, колка и заготовка льда; - проведение земляных работ на глубине более чем 0,3 метра, планировка грунта; - сооружение запруд на реках и ручьях; - складирование кормов, удобрений, сена, соломы, размещение полевых станов и загонов для скота; - размещение туристских стоянок; - размещение гаражей, стоянок и парковок транспортных средств; - сооружение переездов через магистральные газопроводы; - прокладка инженерных коммуникаций; - проведение инженерных изысканий, связанных с бурением скважин и устройством шурфов; - устройство причалов для судов и пляжей; - проведение работ на объектах транспортной инфраструктуры, находящихся на территории охранной зоны; - проведение работ, связанных с временным затоплением земель, не относящихся к землям сельскохозяйственного назначения. 5. В границах охранной зоны газораспределительных сетей запрещается: - строить объекты жилищно-гражданского и производственного назначения; - сносить и реконструировать мосты, коллекторы, автомобильные и железные дороги с расположенными на них газораспределительными сетями без предварительного выноса этих газопроводов по согласованию с эксплуатационными организациями; - разрушать берегоукрепительные сооружения, водопропускные устройства, земляные и иные сооружения, предохраняющие газораспределительные сети от разрушений; - перемещать, повреждать, засыпать и уничтожать опознавательные знаки, контрольно-измерительные пункты и другие устройства газораспределительных сетей;	

		- устраивать свалки и склады, разливать растворы кислот, солей, щелочей и других химически активных веществ; - огораживать и перегораживать охранные зоны, препятствовать доступу персонала эксплуатационных организаций к газораспределительным сетям, проведению обслуживания и устранению повреждений газораспределительных сетей; - разводить огонь и размещать источники огня; - рыть погреба, копать и обрабатывать почву сельскохозяйственными и мелиоративными орудиями и механизмами на глубину более 0,3 метра; - открывать калитки и двери газорегуляторных пунктов, станций катодной и дренажной защиты, люки подземных колодцев, включать или отключать электроснабжение средств связи, освещения и систем телемеханики; - набрасывать, приставлять и привязывать к опорам и надземным газопроводам, ограждениям и зданиям газораспределительных сетей посторонние предметы, лестницы, влезать на них; - самовольно подключаться к газораспределительным сетям.	
4	Водоохранная зона	В границах водоохраной зоны запрещается: - использование сточных вод в целях регулирования плодородия почв; - размещение кладбищ, скотомогильников, объектов размещения отходов производства и потребления, химических, взрывчатых, токсичных, отравляющих и ядовитых веществ, пунктов захоронения радиоактивных отходов; - осуществление авиационных мер по борьбе с вредными организмами; - движение и стоянка транспортных средств (кроме специальных транспортных средств), за исключением их движения по дорогам и стоянки на дорогах и в специально оборудованных местах, имеющих твердое покрытие; - строительство и реконструкция автозаправочных станций, складов горюче-смазочных материалов (за исключением случаев, если автозаправочные станции, склады горюче-смазочных материалов размещены на территориях портов, инфраструктуры внутренних водных путей, в том числе баз (сооружений) для стоянки маломерных судов, объектов органов федеральной службы безопасности), станций технического обслуживания, используемых	Водный кодекс Российской Федерации

		для технического осмотра и ремонта транспортных средств, осуществление мойки транспортных средств; - размещение специализированных хранилищ пестицидов и агрохимикатов, применение пестицидов и агрохимикатов; - сброс сточных, в том числе дренажных, вод; - разведка и добыча общераспространенных полезных ископаемых (за исключением случаев, если разведка и добыча общераспространенных полезных ископаемых осуществляются пользователями недр, осуществляющими разведку и добычу иных видов полезных ископаемых, в границах предоставленных им в соответствии с законодательством Российской Федерации о недрах горных отводов и (или) геологических отводов на основании утвержденного технического проекта в соответствии со ст. 19.1 Закона Российской Федерации от 21 февраля 1992 года № 2395-1 «О недрах»).	
5	Прибрежная защитная полоса	В границах прибрежных защитных полос запрещается: - использование сточных вод в целях регулирования плодородия почв; - размещение кладбищ, скотомогильников, объектов размещения отходов производства и потребления, химических, взрывчатых, токсичных, отравляющих и ядовитых веществ, пунктов захоронения радиоактивных отходов; - осуществление авиационных мер по борьбе с вредными организмами; - движение и стоянка транспортных средств (кроме специальных транспортных средств), за исключением их движения по дорогам и стоянки на дорогах и в специально оборудованных местах, имеющих твердое покрытие; - строительство и реконструкция автозаправочных станций, складов горюче-смазочных материалов (за исключением случаев, если автозаправочные станции, склады горюче-смазочных материалов размещены на территориях портов, инфраструктуры внутренних водных путей, в том числе баз (сооружений) для стоянки маломерных судов, объектов органов федеральной службы безопасности), станций технического обслуживания, используемых для технического осмотра и ремонта транспортных средств, осуществление мойки транспортных средств; - размещение специализированных хранилищ пестицидов и	Водный кодекс Российской Федерации

		агрохимикатов, применение пестицидов и агрохимикатов; - сброс сточных, в том числе дренажных, вод; - разведка и добыча общераспространенных полезных ископаемых (за исключением случаев, если разведка и добыча общераспространенных полезных ископаемых осуществляются пользователями недр, осуществляющими разведку и добычу иных видов полезных ископаемых, в границах предоставленных им в соответствии с законодательством Российской Федерации о недрах горных отводов и (или) геологических отводов на основании утвержденного технического проекта в соответствии со ст. 19.1 Закона Российской Федерации от 21 февраля 1992 года № 2395-1 «О недрах»); - распашка земель; - размещение отвалов размываемых грунтов; - выпас сельскохозяйственных животных и организация для них летних лагерей, ванн.	
6	Зоны санитарной охраны источников питьевого и хозяйственно-бытового водоснабжения, а также устанавливаемые в случаях, предусмотренных Водным кодексом Российской Федерации, в отношении подземных водных объектов зоны специальной охраны	В зоне санитарной охраны источников питьевого и хозяйственно-бытового водоснабжения запрещается сброс сточных, в том числе дренажных, вод. На территории зоны санитарной охраны подземных источников водоснабжения: 1. В первом поясе не допускается: - посадка высокоствольных деревьев; - все виды строительства, не имеющие непосредственного отношения к эксплуатации, реконструкции и расширению водопроводных сооружений, в том числе прокладка трубопроводов различного назначения; - размещение жилых и хозяйственно-бытовых зданий; - проживание людей; - применение ядохимикатов и удобрений. 2. Во втором поясе запрещено: - закачка отработанных вод в подземные горизонты, подземное складирование твёрдых отходов и разработка недр земли; - размещение кладбищ, скотомогильников, полей ассенизации, полей фильтрации, навозохранилищ, силосных траншей, животноводческих и птицеводческих предприятий и других объектов, обусловливающих опасность микробного загрязнения подземных вод;	Водный кодекс Российской Федерации СанПиН 2.1.4.1110-02 «Зоны санитарной охраны источников водоснабжения и водопроводов питьевого назначения»

		- применение удобрений и ядохимикатов; - рубка леса главного пользования и реконструкции; - размещение складов горюче-смазочных материалов, ядохимикатов и минеральных удобрений, накопителей промстоков, шламохранилищ и других объектов, обусловливающих опасность химического загрязнения подземных вод. Бурение новых скважин и новое строительство, связанное с нарушением почвенного покрова, производится при обязательном согласовании с центром государственного санитарно-эпидемиологического надзора. 3. В третьем поясе запрещено: - закачка отработанных вод в подземные горизонты, подземное складирование твёрдых отходов и разработка недр земли; - размещение складов горюче-смазочных материалов, ядохимикатов и минеральных удобрений, накопителей промстоков, шламохранилищ и других объектов, обусловливающих опасность химического загрязнения подземных вод. Размещение таких объектов допускается в пределах третьего пояса зоны санитарной охраны только при использовании защищённых подземных вод, при условии выполнения специальных мероприятий по защите водоносного горизонта от загрязнения при наличии санитарно-эпидемиологического заключения центра государственного санитарно-эпидемиологического надзора, выданного с учётом заключения органов геологического контроля. Бурение новых скважин и новое строительство, связанное с нарушением почвенного покрова, производится при обязательном согласовании с центром государственного санитарно-эпидемиологического надзора. На территории зоны санитарной охраны поверхностных источников водоснабжения: 1. В первом поясе не допускается: - посадка высокоствольных деревьев; - все виды строительства, не имеющие непосредственного отношения к эксплуатации, реконструкции и расширению водопроводных сооружений, в том числе прокладка трубопроводов различного назначения; - размещение жилых и хозяйственно-бытовых зданий;	

		- проживание людей; - применение ядохимикатов и удобрений; - спуск любых сточных вод, в том числе сточных вод водного транспорта; - купание, стирка белья, водопой скота и другие виды водопользования, оказывающие влияние на качество воды. 2. Во втором поясе не допускается: - рубка леса главного пользования и реконструкции, а также закрепление за лесозаготовительными предприятиями древесины на корню и лесосечного фонда долгосрочного пользования (допускается только рубки ухода и санитарные рубки леса); - расположение стойбищ и выпас скота, а также всякое другое использование водоема и земельных участков, лесных угодий в пределах прибрежной полосы шириной не менее 500 м, которое может привести к ухудшению качества или уменьшению количества воды источника водоснабжения; - отведение сточных вод в зоне водосбора источника водоснабжения, включая его притоки, не отвечающих гигиеническим требованиям к охране поверхностных вод; - размещение кладбищ, скотомогильников, полей ассенизации, полей фильтрации, навозохранилищ, силосных траншей, животноводческих и птицеводческих предприятий и других объектов, обусловливающих опасность микробного загрязнения подземных вод; - применение удобрений и ядохимикатов; - рубка леса главного пользования и реконструкции; - сброс промышленных, сельскохозяйственных, городских и ливневых сточных вод, содержание в которых химических веществ и микроорганизмов превышает установленные санитарными правилами гигиенические нормативы качества воды (с учетом Определения Верховного Суда РФ от 25.09.2014 № АПЛ14-393); - размещение складов горюче-смазочных материалов, ядохимикатов и минеральных удобрений, накопителей промстоков, шламохранилищ и других объектов, обусловливающих опасность химического загрязнения подземных вод. Регулирование отведения территории для нового строительства	

		жилых, промышленных и сельскохозяйственных объектов, а также согласование изменений технологий действующих предприятий, связанных с повышением степени опасности загрязнения сточными водами источника водоснабжения производится при согласовании с центром государственного санитарно-эпидемиологического надзора. Все работы, в том числе добыча песка, гравия, донноуглубительные, в пределах акватории зоны санитарной охраны допускаются по согласованию с центром государственного санитарно - эпидемиологического надзора лишь при обосновании гидрологическими расчетами отсутствия ухудшения качества воды в створе водозабора. Использование химических методов борьбы с эвтрофикацией водоемов допускается при условии применения препаратов, имеющих положительное санитарно - эпидемиологическое заключение государственной санитарно - эпидемиологической службы Российской Федерации. Использование источников водоснабжения в пределах второго пояса зоны санитарной охраны для купания, туризма, водного спорта и рыбной ловли допускается в установленных местах при условии соблюдения гигиенических требований к охране поверхностных вод, а также гигиенических требований к зонам рекреации водных объектов. 3. В третьем поясе не допускается отведение сточных вод в зоне водосбора источника водоснабжения, включая его притоки, не отвечающих гигиеническим требованиям к охране поверхностных вод. Регулирование отведения территории для нового строительства жилых, промышленных и сельскохозяйственных объектов, а также согласование изменений технологий действующих предприятий, связанных с повышением степени опасности загрязнения сточными водами источника водоснабжения производится при согласовании с центром государственного санитарно-эпидемиологического надзора. Все работы, в том числе добыча песка, гравия, донноуглубительные, в пределах акватории зоны санитарной охраны допускаются по согласованию с центром государственного санитарно -	

		эпидемиологического надзора лишь при обосновании гидрологическими расчетами отсутствия ухудшения качества воды в створе водозабора. Использование химических методов борьбы с эвтрофикацией водоемов допускается при условии применения препаратов, имеющих положительное санитарно - эпидемиологическое заключение государственной санитарно - эпидемиологической службы Российской Федерации.	
7	Зоны затопления и подтопления	В зонах затопления и подтопления запрещается: - размещение новых населенных пунктов и строительство объектов капитального строительства без обеспечения инженерной защиты таких населенных пунктов и объектов от затопления, подтопления; - использование сточных вод в целях регулирования плодородия почв; - размещение кладбищ, скотомогильников, объектов размещения отходов производства и потребления, химических, взрывчатых, токсичных, отравляющих и ядовитых веществ, пунктов хранения и захоронения радиоактивных отходов; - осуществление авиационных мер по борьбе с вредными организмами.	Водный кодекс Российской Федерации
8	Санитарно-защитная зона	В границах санитарно-защитной зоны не допускается использования земельных участков в целях: - размещения жилой застройки, объектов образовательного и медицинского назначения, спортивных сооружений открытого типа, организаций отдыха детей и их оздоровления, зон рекреационного назначения и для ведения садоводства; - размещения объектов для производства и хранения лекарственных средств, объектов пищевых отраслей промышленности, оптовых складов продовольственного сырья и пищевой продукции, комплексов водопроводных сооружений для подготовки и хранения питьевой воды, использования земельных участков в целях производства, хранения и переработки сельскохозяйственной продукции, предназначенной для дальнейшего использования в качестве пищевой продукции, если химическое, физическое и (или) биологическое воздействие объекта, в отношении которого установлена санитарно-защитная зона, приведет к нарушению качества и безопасности таких средств, сырья, воды и продукции в	Постановление Правительства Российской Федерации от 03.03.2018 № 222 «Об утверждении Правил установления санитарно-защитных зон и использования земельных участков, расположенных в границах санитарно-защитных зон»

		соответствии с установленными требованиями.	

Приложение № 1
к правилам землепользования и застройки
Орловского сельского поселения
Таловского муниципального района
Воронежской области

СВЕДЕНИЯ О ГРАНИЦАХ ТЕРРИТОРИАЛЬНЫХ ЗОН, СОДЕРЖАЩИЕ ГРАФИЧЕСКОЕ ОПИСАНИЕ МЕСТОПОЛОЖЕНИЯ ГРАНИЦ ТЕРРИТОРИАЛЬНЫХ ЗОН, ПЕРЕЧЕНЬ КООРДИНАТ ХАРАКТЕРНЫХ ТОЧЕК ГРАНИЦ ТЕРРИТОРИАЛЬНЫХ ЗОН СЕЛА ОРЛОВКА

ОПИСАНИЕ МЕСТОПОЛОЖЕНИЯ ГРАНИЦ

Зона застройки индивидуальными жилыми домами - Ж1

(наименование объекта, местоположение границ которого описано
(далее - объект)

Раздел 1

Сведения об объекте		
№ п/п	Характеристики объекта	Описание характеристик
1	2	3
1	Местоположение объекта	Воронежская область, Таловский муниципальный район, Орловское сельское поселение, село Орловка
2	Площадь объекта ± величина погрешности определения площади (Р ± Дельта Р)	4811731+/-7677 м²
3	Иные характеристики объекта	-

Раздел 2

Сведения о местоположении границ объекта					
1. Система координат: МСК - 36, зона 2					
2. Сведения о характерных точках границ объекта					
Обозначение характерных точек границ	Координаты, м		Метод определения координат характерной точки	Средняя квадратическая погрешность положения характерной точки (Mt), м	Описание обозначения точки на местности (при наличии)
	X	Y			
1	2	3	4	5	6
1	445870.81	2184207.11	Картометрический	1.00	-
2	445865.02	2184264.35	Картометрический	1.00	-
3	445881.18	2184641.52	Картометрический	1.00	-
4	445871.22	2184689.79	Картометрический	1.00	-
5	445836.88	2184793.31	Картометрический	1.00	-
6	445774.18	2184869.88	Картометрический	1.00	-
7	445753.15	2184891.04	Картометрический	1.00	-
8	445711.76	2184918.79	Картометрический	1.00	-
9	445635.42	2184970.53	Картометрический	1.00	-
10	445609.16	2184958.93	Картометрический	1.00	-
11	445572.61	2184942.45	Картометрический	1.00	-
12	445545.82	2184934.40	Картометрический	1.00	-
13	445474.04	2184902.07	Картометрический	1.00	-
14	445450.10	2184871.71	Картометрический	1.00	-
15	445453.96	2184858.44	Картометрический	1.00	-
16	445444.64	2184855.46	Картометрический	1.00	-
17	445412.72	2184847.52	Картометрический	1.00	-
18	445387.94	2184839.44	Картометрический	1.00	-
19	445372.59	2184839.17	Картометрический	1.00	-
20	445347.00	2184844.02	Картометрический	1.00	-
21	445327.88	2184837.55	Картометрический	1.00	-
22	445314.09	2184827.79	Картометрический	1.00	-
23	445289.36	2184803.08	Картометрический	1.00	-
24	445268.09	2184789.88	Картометрический	1.00	-
25	445201.29	2184762.40	Картометрический	1.00	-
26	445177.54	2184747.10	Картометрический	1.00	-
27	445173.56	2184752.65	Картометрический	1.00	-
28	445154.52	2184746.15	Картометрический	1.00	-
29	445022.10	2184694.66	Картометрический	1.00	-
30	444813.54	2184604.95	Картометрический	1.00	-
31	444849.42	2184445.25	Картометрический	1.00	-
32	444855.66	2184426.52	Картометрический	1.00	-
33	444875.54	2184364.16	Аналитический	0.10	-
34	444879.32	2184359.99	Аналитический	0.10	-
35	444885.83	2184357.03	Аналитический	0.10	-
36	444904.82	2184363.79	Аналитический	0.10	-

1	2	3	4	5	6
37	444932.71	2184374.57	Аналитический	0.10	-
38	444975.76	2184391.22	Аналитический	0.10	-
39	445009.83	2184404.39	Аналитический	0.10	-
40	445061.84	2184424.50	Аналитический	0.10	-
41	445090.40	2184435.54	Аналитический	0.10	-
42	445123.54	2184448.16	Аналитический	0.10	-
43	445152.87	2184460.61	Аналитический	0.10	-
44	445184.48	2184474.54	Аналитический	0.10	-
45	445237.76	2184495.92	Аналитический	0.10	-
46	445263.13	2184506.77	Аналитический	0.10	-
47	445319.71	2184531.26	Аналитический	0.10	-
48	445357.53	2184548.81	Аналитический	0.10	-
49	445432.50	2184581.64	Аналитический	0.10	-
50	445473.89	2184600.19	Аналитический	0.10	-
51	445492.97	2184608.47	Аналитический	0.10	-
52	445506.11	2184614.08	Аналитический	0.10	-
53	445509.85	2184616.82	Аналитический	0.10	-
54	445510.65	2184620.35	Аналитический	0.10	-
55	445508.81	2184628.28	Аналитический	0.10	-
56	445524.34	2184634.22	Аналитический	0.10	-
57	445529.87	2184627.13	Аналитический	0.10	-
58	445545.43	2184598.43	Аналитический	0.10	-
59	445595.09	2184507.98	Аналитический	0.10	-
60	445605.43	2184486.68	Аналитический	0.10	-
61	445622.75	2184448.89	Аналитический	0.10	-
62	445633.72	2184422.89	Аналитический	0.10	-
63	445644.46	2184394.85	Аналитический	0.10	-
64	445655.71	2184364.81	Аналитический	0.10	-
65	445665.19	2184333.38	Аналитический	0.10	-
66	445671.37	2184306.25	Аналитический	0.10	-
67	445674.86	2184285.72	Аналитический	0.10	-
68	445677.25	2184261.25	Аналитический	0.10	-
69	445678.69	2184215.02	Аналитический	0.10	-
70	445679.74	2184178.45	Аналитический	0.10	-
71	445680.78	2184167.84	Аналитический	0.10	-
72	445682.27	2184161.84	Аналитический	0.10	-
73	445685.03	2184158.82	Аналитический	0.10	-
74	445686.56	2184158.14	Аналитический	0.10	-
75	445690.73	2184157.46	Аналитический	0.10	-
76	445698.24	2184159.55	Картометрический	1.00	-
1	445870.81	2184207.11	Картометрический	1.00	-
77	445665.89	2184210.64	Картометрический	1.00	-
78	445665.01	2184239.77	Аналитический	0.10	-
79	445662.20	2184273.57	Аналитический	0.10	-
80	445658.89	2184298.70	Аналитический	0.10	-
81	445655.98	2184312.41	Аналитический	0.10	-
82	445652.31	2184326.18	Аналитический	0.10	-

1	2	3	4	5	6
83	445642.72	2184359.11	Аналитический	0.10	-
84	445621.46	2184416.91	Аналитический	0.10	-
85	445608.18	2184451.20	Аналитический	0.10	-
86	445604.17	2184458.61	Аналитический	0.10	-
87	445599.72	2184464.28	Аналитический	0.10	-
88	445595.89	2184466.33	Аналитический	0.10	-
89	445589.06	2184467.53	Аналитический	0.10	-
90	445585.74	2184476.57	Аналитический	0.10	-
91	445283.05	2184395.63	Картометрический	1.00	-
92	445147.25	2184353.75	Картометрический	1.00	-
93	444987.40	2184314.94	Картометрический	1.00	-
94	444934.61	2184295.85	Картометрический	1.00	-
95	444739.46	2184254.26	Аналитический	0.10	-
96	444717.98	2184234.70	Аналитический	0.10	-
97	444692.49	2184223.99	Аналитический	0.10	-
98	444664.03	2184218.45	Аналитический	0.10	-
99	444601.52	2184210.73	Аналитический	0.10	-
100	444572.58	2184205.10	Аналитический	0.10	-
101	444416.93	2184159.90	Аналитический	0.10	-
102	444148.66	2184084.23	Аналитический	0.10	-
103	443616.29	2183939.07	Картометрический	1.00	-
104	443456.43	2183887.54	Аналитический	0.10	-
105	443451.93	2183886.08	Аналитический	0.10	-
106	443440.53	2183883.42	Аналитический	0.10	-
107	443433.91	2183879.25	Аналитический	0.10	-
108	443429.37	2183877.83	Аналитический	0.10	-
109	443422.55	2183876.23	Аналитический	0.10	-
110	443426.79	2183853.08	Картометрический	1.00	-
111	443465.44	2183712.81	Картометрический	1.00	-
112	443464.07	2183712.58	Аналитический	0.10	-
113	443493.90	2183610.35	Аналитический	0.10	-
114	443514.70	2183585.21	Аналитический	0.10	-
115	443636.85	2183629.16	Картометрический	1.00	-
116	443754.61	2183666.87	Аналитический	0.10	-
117	443967.12	2183720.12	Картометрический	1.00	-
118	443980.75	2183723.68	Картометрический	1.00	-
119	444047.11	2183742.66	Картометрический	1.00	-
120	444881.86	2183970.36	Картометрический	1.00	-
121	445041.93	2184012.13	Картометрический	1.00	-
122	445234.39	2184060.09	Аналитический	0.10	-
123	445427.49	2184126.50	Картометрический	1.00	-
124	445603.35	2184197.40	Аналитический	0.10	-
77	445665.89	2184210.64	Картометрический	1.00	-
125	444608.47	2184220.29	Аналитический	0.10	-
126	444566.45	2184353.41	Картометрический	1.00	-
127	444553.64	2184367.35	Картометрический	1.00	-
128	444501.43	2184349.92	Картометрический	1.00	-

1	2	3	4	5	6
129	444430.35	2184331.11	Картометрический	1.00	-
130	444373.04	2184329.62	Картометрический	1.00	-
131	444352.14	2184321.79	Картометрический	1.00	-
132	444339.49	2184312.91	Картометрический	1.00	-
133	444264.83	2184284.15	Картометрический	1.00	-
134	444223.28	2184284.89	Картометрический	1.00	-
135	444194.64	2184298.46	Картометрический	1.00	-
136	444089.13	2184392.68	Картометрический	1.00	-
137	443909.63	2184342.99	Картометрический	1.00	-
138	443876.19	2184333.59	Картометрический	1.00	-
139	443796.23	2184312.59	Картометрический	1.00	-
140	443695.23	2184287.14	Картометрический	1.00	-
141	443680.92	2184269.58	Картометрический	1.00	-
142	443631.14	2184246.11	Картометрический	1.00	-
143	443617.74	2184277.29	Аналитический	0.10	-
144	443356.56	2184188.24	Аналитический	0.10	-
145	443343.15	2184194.50	Картометрический	1.00	-
146	443340.97	2184192.37	Картометрический	1.00	-
147	443333.53	2184192.46	Картометрический	1.00	-
148	443328.81	2184190.90	Картометрический	1.00	-
149	443323.02	2184185.06	Картометрический	1.00	-
150	443320.27	2184180.02	Картометрический	1.00	-
151	443321.27	2184173.96	Картометрический	1.00	-
152	443319.55	2184169.95	Картометрический	1.00	-
153	443314.98	2184167.09	Картометрический	1.00	-
154	443307.63	2184162.50	Картометрический	1.00	-
155	443302.98	2184156.17	Картометрический	1.00	-
156	443295.20	2184142.42	Картометрический	1.00	-
157	443286.09	2184129.64	Картометрический	1.00	-
158	443276.01	2184122.24	Картометрический	1.00	-
159	443269.91	2184114.11	Картометрический	1.00	-
160	443251.26	2184091.46	Картометрический	1.00	-
161	443244.98	2184085.53	Картометрический	1.00	-
162	443239.68	2184076.16	Картометрический	1.00	-
163	443235.86	2184072.34	Картометрический	1.00	-
164	443230.82	2184070.02	Картометрический	1.00	-
165	443228.08	2184068.09	Картометрический	1.00	-
166	443225.61	2184064.31	Картометрический	1.00	-
167	443222.81	2184062.27	Картометрический	1.00	-
168	443219.16	2184061.05	Картометрический	1.00	-
169	443216.06	2184058.98	Картометрический	1.00	-
170	443210.71	2184052.72	Картометрический	1.00	-
171	443207.94	2184050.54	Картометрический	1.00	-
172	443193.12	2184041.49	Картометрический	1.00	-
173	443182.48	2184037.43	Картометрический	1.00	-
174	443164.52	2184033.22	Картометрический	1.00	-
175	443139.31	2184030.77	Картометрический	1.00	-
176	443122.28	2184031.51	Картометрический	1.00	-

1	2	3	4	5	6
177	443115.63	2184032.56	Картометрический	1.00	-
178	443111.20	2184032.15	Картометрический	1.00	-
179	443096.49	2184025.98	Картометрический	1.00	-
180	443091.93	2184024.91	Картометрический	1.00	-
181	443081.41	2184024.56	Картометрический	1.00	-
182	443066.04	2184025.05	Картометрический	1.00	-
183	443032.45	2184027.22	Картометрический	1.00	-
184	443022.19	2184027.13	Картометрический	1.00	-
185	443014.01	2184024.93	Картометрический	1.00	-
186	443011.19	2184023.69	Картометрический	1.00	-
187	443006.21	2184021.15	Картометрический	1.00	-
188	443001.00	2184022.08	Картометрический	1.00	-
189	442996.56	2184026.66	Картометрический	1.00	-
190	442993.33	2184027.65	Картометрический	1.00	-
191	442981.92	2184025.39	Картометрический	1.00	-
192	442977.09	2184025.23	Картометрический	1.00	-
193	442969.14	2184027.70	Картометрический	1.00	-
194	442964.42	2184027.92	Картометрический	1.00	-
195	442933.92	2184024.97	Картометрический	1.00	-
196	442927.29	2184023.14	Картометрический	1.00	-
197	442911.76	2184022.24	Картометрический	1.00	-
198	442889.42	2184018.61	Картометрический	1.00	-
199	442883.72	2184016.53	Картометрический	1.00	-
200	442867.58	2184007.18	Картометрический	1.00	-
201	442855.75	2184003.92	Картометрический	1.00	-
202	442852.89	2184001.01	Картометрический	1.00	-
203	442855.75	2184003.92	Картометрический	1.00	-
204	442852.89	2184001.01	Картометрический	1.00	-
205	442852.01	2183995.52	Картометрический	1.00	-
206	442864.82	2183973.81	Картометрический	1.00	-
207	442917.10	2183881.03	Картометрический	1.00	-
208	442710.68	2183746.96	Картометрический	1.00	-
209	442710.37	2183746.66	Картометрический	1.00	-
210	442687.52	2183724.49	Картометрический	1.00	-
211	442687.97	2183715.86	Картометрический	1.00	-
212	442684.70	2183701.43	Картометрический	1.00	-
213	442681.07	2183687.90	Картометрический	1.00	-
214	442667.09	2183665.11	Картометрический	1.00	-
215	442658.92	2183656.58	Картометрический	1.00	-
216	442651.84	2183645.14	Картометрический	1.00	-
217	442634.09	2183616.31	Картометрический	1.00	-
218	442626.78	2183608.28	Картометрический	1.00	-
219	442617.11	2183601.65	Картометрический	1.00	-
220	442607.12	2183596.20	Картометрический	1.00	-
221	442575.89	2183588.12	Картометрический	1.00	-
222	442570.31	2183584.31	Картометрический	1.00	-
223	442562.68	2183576.23	Картометрический	1.00	-
224	442575.58	2183548.70	Картометрический	1.00	-

1	2	3	4	5	6
225	442614.04	2183463.12	Картометрический	1.00	-
226	442411.77	2183345.63	Картометрический	1.00	-
227	441754.72	2182963.94	Картометрический	1.00	-
228	441282.66	2182706.94	Аналитический	0.10	-
229	441302.37	2182675.64	Аналитический	0.10	-
230	441316.76	2182652.83	Аналитический	0.10	-
231	441424.81	2182494.73	Аналитический	0.10	-
232	441434.81	2182483.74	Аналитический	0.10	-
233	441447.14	2182471.32	Аналитический	0.10	-
234	441466.97	2182461.59	Аналитический	0.10	-
235	441492.23	2182453.81	Аналитический	0.10	-
236	441504.82	2182450.77	Аналитический	0.10	-
237	441529.88	2182452.77	Аналитический	0.10	-
238	441542.28	2182456.09	Аналитический	0.10	-
239	441816.25	2182552.91	Аналитический	0.10	-
240	441944.28	2182597.99	Картометрический	1.00	-
241	441906.24	2182646.88	Аналитический	0.10	-
242	441878.37	2182668.96	Аналитический	0.10	-
243	441860.09	2182696.29	Аналитический	0.10	-
244	441862.44	2182715.29	Аналитический	0.10	-
245	441868.33	2182730.04	Картометрический	1.00	-
246	442030.07	2182822.81	Картометрический	1.00	-
247	442121.63	2182870.59	Аналитический	0.10	-
248	442160.70	2182887.79	Картометрический	1.00	-
249	442361.09	2182983.41	Картометрический	1.00	-
250	442442.16	2183013.04	Картометрический	1.00	-
251	442594.03	2183087.06	Картометрический	1.00	-
252	442617.23	2183098.15	Картометрический	1.00	-
253	442616.03	2183106.94	Картометрический	1.00	-
254	442615.16	2183113.35	Картометрический	1.00	-
255	442698.99	2183163.88	Картометрический	1.00	-
256	442739.28	2183182.47	Картометрический	1.00	-
257	442865.86	2183245.94	Аналитический	0.10	-
258	442815.57	2183334.12	Аналитический	0.10	-
259	443319.48	2183611.53	Аналитический	0.10	-
260	443304.17	2183639.57	Аналитический	0.10	-
261	443277.10	2183688.88	Аналитический	0.10	-
262	443256.66	2183727.43	Аналитический	0.10	-
263	443240.19	2183758.60	Аналитический	0.10	-
264	443228.20	2183780.58	Аналитический	0.10	-
265	443223.72	2183787.62	Аналитический	0.10	-
266	443220.06	2183792.40	Аналитический	0.10	-
267	443215.88	2183795.68	Аналитический	0.10	-
268	443210.12	2183798.82	Аналитический	0.10	-
269	443201.72	2183798.09	Аналитический	0.10	-
270	443193.65	2183812.80	Аналитический	0.10	-
271	443214.16	2183824.66	Аналитический	0.10	-
272	443224.81	2183830.59	Аналитический	0.10	-

1	2	3	4	5	6
273	443226.55	2183833.07	Аналитический	0.10	-
274	443226.23	2183837.06	Аналитический	0.10	-
275	443236.39	2183841.57	Аналитический	0.10	-
276	443238.84	2183838.23	Аналитический	0.10	-
277	443240.63	2183837.76	Аналитический	0.10	-
278	443247.88	2183841.93	Аналитический	0.10	-
279	443271.35	2183851.17	Аналитический	0.10	-
280	443308.75	2183862.55	Аналитический	0.10	-
281	443338.71	2183872.43	Аналитический	0.10	-
282	443366.92	2183879.28	Аналитический	0.10	-
283	443399.37	2183889.70	Аналитический	0.10	-
284	443414.17	2183894.55	Аналитический	0.10	-
285	443415.83	2183895.51	Аналитический	0.10	-
286	443416.91	2183897.38	Аналитический	0.10	-
287	443424.67	2183899.53	Аналитический	0.10	-
288	443425.95	2183898.64	Аналитический	0.10	-
289	443426.91	2183898.44	Аналитический	0.10	-
290	443428.54	2183898.63	Аналитический	0.10	-
291	443441.32	2183901.73	Аналитический	0.10	-
292	443451.59	2183904.97	Аналитический	0.10	-
293	443610.58	2183948.70	Аналитический	0.10	-
294	443707.50	2183975.00	Аналитический	0.10	-
295	443741.91	2183984.33	Аналитический	0.10	-
296	443968.44	2184045.73	Аналитический	0.10	-
297	444115.69	2184085.64	Аналитический	0.10	-
298	444146.00	2184093.86	Аналитический	0.10	-
299	444414.20	2184169.51	Аналитический	0.10	-
300	444570.15	2184215.20	Аналитический	0.10	-
301	444599.29	2184219.73	Аналитический	0.10	-
125	444608.47	2184220.29	Аналитический	0.10	-
302	444677.93	2184594.30	Картометрический	1.00	-
303	444718.97	2184700.23	Картометрический	1.00	-
304	444729.66	2184746.95	Картометрический	1.00	-
305	444754.75	2184782.26	Аналитический	0.10	-
306	444708.78	2184829.68	Аналитический	0.10	-
307	444682.08	2184799.77	Картометрический	1.00	-
308	444632.07	2184719.38	Картометрический	1.00	-
309	444529.23	2184626.97	Аналитический	0.10	-
310	444573.04	2184556.74	Аналитический	0.10	-
311	444582.09	2184542.25	Картометрический	1.00	-
302	444677.93	2184594.30	Картометрический	1.00	-
312	444308.69	2184536.19	Картометрический	1.00	-
313	444674.65	2184853.10	Картометрический	1.00	-
314	444900.21	2185056.84	Картометрический	1.00	-
315	444928.90	2185102.34	Картометрический	1.00	-
316	444884.72	2185161.16	Картометрический	1.00	-

1	2	3	4	5	6
317	444865.31	2185164.62	Картометрический	1.00	-
318	444845.95	2185183.53	Аналитический	0.10	-
319	444789.67	2185238.50	Аналитический	0.10	-
320	444590.41	2185065.68	Аналитический	0.10	-
321	444181.01	2184718.22	Аналитический	0.10	-
322	444168.56	2184705.65	Картометрический	1.00	-
312	444308.69	2184536.19	Картометрический	1.00	-
323	444146.68	2184553.39	Картометрический	1.00	-
324	444142.69	2184558.12	Картометрический	1.00	-
325	444138.51	2184563.47	Картометрический	1.00	-
326	444137.06	2184569.74	Картометрический	1.00	-
327	444137.69	2184576.73	Картометрический	1.00	-
328	444138.78	2184582.90	Картометрический	1.00	-
329	444140.17	2184589.71	Картометрический	1.00	-
330	444138.67	2184593.98	Картометрический	1.00	-
331	444133.97	2184598.52	Картометрический	1.00	-
332	444127.80	2184603.96	Картометрический	1.00	-
333	444119.99	2184615.58	Картометрический	1.00	-
334	444116.54	2184623.30	Картометрический	1.00	-
335	444115.45	2184627.75	Картометрический	1.00	-
336	444116.54	2184635.01	Картометрический	1.00	-
337	444116.18	2184638.46	Картометрический	1.00	-
338	444112.36	2184643.55	Картометрический	1.00	-
339	444106.86	2184651.39	Картометрический	1.00	-
340	444078.94	2184626.93	Картометрический	1.00	-
341	444055.24	2184675.41	Картометрический	1.00	-
342	443997.50	2184761.50	Картометрический	1.00	-
343	443996.53	2184762.94	Картометрический	1.00	-
344	443978.21	2184775.60	Картометрический	1.00	-
345	443887.98	2184799.04	Картометрический	1.00	-
346	443840.85	2184797.15	Картометрический	1.00	-
347	443709.95	2184740.86	Картометрический	1.00	-
348	443627.53	2184729.01	Картометрический	1.00	-
349	443616.76	2184755.40	Картометрический	1.00	-
350	443572.58	2184754.86	Картометрический	1.00	-
351	443552.38	2184750.15	Картометрический	1.00	-
352	443561.63	2184718.91	Аналитический	0.10	-
353	443626.79	2184537.92	Аналитический	0.10	-
354	443635.84	2184524.35	Картометрический	1.00	-
355	443623.94	2184515.14	Картометрический	1.00	-
356	443619.70	2184504.74	Картометрический	1.00	-
357	443624.42	2184468.37	Картометрический	1.00	-
358	443666.30	2184337.20	Картометрический	1.00	-
359	443897.87	2184441.43	Картометрический	1.00	-
360	444122.85	2184540.41	Картометрический	1.00	-
323	444146.68	2184553.39	Картометрический	1.00	-

1	2	3	4	5	6
361	443267.53	2184115.94	Картометрический	1.00	-
362	443252.22	2184129.03	Картометрический	1.00	-
363	443246.79	2184148.59	Аналитический	0.10	-
364	443171.40	2184262.08	Аналитический	0.10	-
365	443196.38	2184283.08	Аналитический	0.10	-
366	443026.49	2184603.99	Аналитический	0.10	-
367	442667.33	2184395.83	Картометрический	1.00	-
368	442666.52	2184378.86	Картометрический	1.00	-
369	442669.75	2184362.70	Картометрический	1.00	-
370	442678.64	2184333.34	Картометрический	1.00	-
371	442702.34	2184279.75	Картометрический	1.00	-
372	442744.79	2184174.31	Аналитический	0.10	-
373	442709.78	2184154.97	Аналитический	0.10	-
374	442456.08	2184028.96	Аналитический	0.10	-
375	442425.22	2184102.74	Картометрический	1.00	-
376	442262.38	2184043.20	Картометрический	1.00	-
377	442231.68	2184074.55	Картометрический	1.00	-
378	442214.30	2184068.04	Картометрический	1.00	-
379	442202.72	2184072.08	Картометрический	1.00	-
380	442177.13	2184065.89	Картометрический	1.00	-
381	442132.69	2184048.65	Картометрический	1.00	-
382	442105.21	2184032.49	Картометрический	1.00	-
383	442078.55	2184025.76	Картометрический	1.00	-
384	442027.64	2184004.75	Картометрический	1.00	-
385	442008.79	2184003.13	Картометрический	1.00	-
386	441993.71	2183999.63	Картометрический	1.00	-
387	441920.98	2183962.46	Картометрический	1.00	-
388	441804.09	2183911.29	Картометрический	1.00	-
389	441686.39	2183853.38	Картометрический	1.00	-
390	441620.13	2183823.21	Картометрический	1.00	-
391	441546.33	2183786.04	Картометрический	1.00	-
392	441480.34	2183754.53	Картометрический	1.00	-
393	441488.98	2183731.75	Картометрический	1.00	-
394	441470.73	2183723.72	Картометрический	1.00	-
395	441469.26	2183723.06	Картометрический	1.00	-
396	441445.08	2183719.92	Картометрический	1.00	-
397	441433.89	2183718.48	Картометрический	1.00	-
398	441392.74	2183697.77	Картометрический	1.00	-
399	441197.84	2183608.73	Картометрический	1.00	-
400	441121.99	2183570.43	Картометрический	1.00	-
401	440501.71	2183295.82	Картометрический	1.00	-
402	440515.67	2183261.36	Картометрический	1.00	-
403	440347.36	2183176.30	Картометрический	1.00	-
404	440313.70	2183157.89	Картометрический	1.00	-
405	440275.29	2183143.07	Картометрический	1.00	-
406	440252.70	2183133.59	Картометрический	1.00	-
407	440220.96	2183099.27	Картометрический	1.00	-
408	440047.05	2183359.67	Аналитический	0.10	-

1	2	3	4	5	6
409	439954.26	2183289.92	Картометрический	1.00	-
410	439862.95	2183204.54	Картометрический	1.00	-
411	439808.81	2183162.25	Картометрический	1.00	-
412	439693.80	2183088.72	Картометрический	1.00	-
413	439626.47	2183039.43	Картометрический	1.00	-
414	439587.14	2183013.30	Картометрический	1.00	-
415	439555.63	2182984.22	Картометрический	1.00	-
416	439447.09	2182914.72	Картометрический	1.00	-
417	439419.08	2182888.87	Картометрический	1.00	-
418	439375.17	2182858.16	Картометрический	1.00	-
419	439338.00	2182837.69	Картометрический	1.00	-
420	439261.85	2182785.32	Картометрический	1.00	-
421	439266.36	2182777.09	Картометрический	1.00	-
422	439190.28	2182727.91	Картометрический	1.00	-
423	439122.80	2182694.94	Картометрический	1.00	-
424	439106.10	2182687.67	Картометрический	1.00	-
425	439067.05	2182673.13	Картометрический	1.00	-
426	439039.30	2182658.58	Картометрический	1.00	-
427	439004.56	2182636.23	Картометрический	1.00	-
428	438978.97	2182616.56	Картометрический	1.00	-
429	438917.29	2182594.21	Картометрический	1.00	-
430	438723.64	2182422.10	Картометрический	1.00	-
431	438920.64	2182179.64	Картометрический	1.00	-
432	438942.02	2182196.66	Аналитический	0.10	-
433	439015.38	2182161.09	Аналитический	0.10	-
434	439107.96	2182181.00	Картометрический	1.00	-
435	439266.93	2182296.85	Картометрический	1.00	-
436	439206.41	2182384.56	Картометрический	1.00	-
437	439235.21	2182406.54	Картометрический	1.00	-
438	439302.19	2182440.22	Картометрический	1.00	-
439	439357.87	2182499.59	Картометрический	1.00	-
440	439659.16	2182696.27	Картометрический	1.00	-
441	439703.77	2182622.73	Картометрический	1.00	-
442	439963.31	2182760.15	Картометрический	1.00	-
443	440070.67	2182826.34	Картометрический	1.00	-
444	440190.02	2182959.90	Картометрический	1.00	-
445	440296.69	2182793.62	Картометрический	1.00	-
446	440313.38	2182769.02	Картометрический	1.00	-
447	440319.10	2182775.38	Картометрический	1.00	-
448	440323.19	2182782.01	Картометрический	1.00	-
449	440327.27	2182789.94	Картометрический	1.00	-
450	440330.54	2182800.80	Картометрический	1.00	-
451	440333.90	2182808.88	Картометрический	1.00	-
452	440342.80	2182819.41	Картометрический	1.00	-
453	440353.69	2182830.94	Картометрический	1.00	-
454	440365.13	2182843.93	Картометрический	1.00	-
455	440374.48	2182851.46	Картометрический	1.00	-
456	440395.55	2182863.45	Картометрический	1.00	-

1	2	3	4	5	6
457	440410.89	2182866.90	Картометрический	1.00	-
458	440417.99	2182870.79	Картометрический	1.00	-
459	440427.05	2182878.61	Картометрический	1.00	-
460	440433.22	2182882.24	Картометрический	1.00	-
461	440441.12	2182885.14	Картометрический	1.00	-
462	440454.38	2182887.14	Картометрический	1.00	-
463	440463.82	2182886.23	Картометрический	1.00	-
464	440474.44	2182883.24	Картометрический	1.00	-
465	440480.62	2182883.60	Картометрический	1.00	-
466	440488.97	2182891.32	Картометрический	1.00	-
467	440492.15	2182892.32	Картометрический	1.00	-
468	440494.33	2182891.68	Картометрический	1.00	-
469	440496.60	2182889.32	Картометрический	1.00	-
470	440500.32	2182888.23	Картометрический	1.00	-
471	440504.40	2182889.41	Картометрический	1.00	-
472	440508.31	2182892.04	Картометрический	1.00	-
473	440510.58	2182891.86	Картометрический	1.00	-
474	440513.85	2182886.69	Картометрический	1.00	-
475	440517.39	2182884.96	Картометрический	1.00	-
476	440553.70	2182885.60	Картометрический	1.00	-
477	440560.24	2182887.87	Картометрический	1.00	
478	440561.56	2182890.83	Картометрический	1.00	-
479	440558.88	2182895.14	Картометрический	1.00	-
480	440558.79	2182897.05	Картометрический	1.00	-
481	440560.51	2182897.68	Картометрический	1.00	-
482	440558.87	2182939.62	Картометрический	1.00	-
483	440535.66	2182961.52	Картометрический	1.00	-
484	440515.31	2182990.92	Картометрический	1.00	-
485	440637.21	2183039.10	Аналитический	0.10	-
486	440631.01	2183049.73	Аналитический	0.10	-
487	440633.64	2183056.32	Аналитический	0.10	-
488	440655.54	2183066.45	Аналитический	0.10	-
489	440659.94	2183069.70	Аналитический	0.10	-
490	440664.38	2183071.87	Аналитический	0.10	-
491	440670.02	2183073.22	Аналитический	0.10	-
492	440958.22	2183207.02	Аналитический	0.10	-
493	441008.95	2183230.62	Аналитический	0.10	-
494	441016.13	2183215.31	Аналитический	0.10	-
495	441062.66	2183241.32	Картометрический	1.00	-
496	441143.37	2183155.02	Картометрический	1.00	-
497	441513.67	2183352.22	Картометрический	1.00	-
498	441527.07	2183332.94	Картометрический	1.00	-
499	441531.22	2183336.43	Картометрический	1.00	-
500	441551.13	2183349.26	Картометрический	1.00	-
501	441563.24	2183354.74	Картометрический	1.00	-
502	441578.03	2183365.71	Картометрический	1.00	-
503	441588.12	2183372.04	Картометрический	1.00	-
504	441592.39	2183374.08	Картометрический	1.00	-

1	2	3	4	5	6
505	441605.36	2183377.81	Картометрический	1.00	-
506	441610.08	2183380.35	Картометрический	1.00	-
507	441617.30	2183384.76	Картометрический	1.00	-
508	441624.92	2183388.03	Картометрический	1.00	-
509	441637.00	2183391.02	Картометрический	1.00	-
510	441650.25	2183395.74	Картометрический	1.00	-
511	441661.69	2183400.55	Картометрический	1.00	-
512	441673.22	2183405.28	Картометрический	1.00	-
513	441680.30	2183407.64	Картометрический	1.00	-
514	441689.47	2183410.36	Картометрический	1.00	-
515	441699.01	2183413.72	Картометрический	1.00	-
516	441707.90	2183415.35	Картометрический	1.00	-
517	441714.35	2183415.44	Картометрический	1.00	-
518	441721.48	2183414.97	Картометрический	1.00	-
519	441729.90	2183415.03	Картометрический	1.00	-
520	441744.67	2183417.35	Картометрический	1.00	-
521	441754.68	2183419.87	Картометрический	1.00	-
522	441768.55	2183425.52	Картометрический	1.00	-
523	441779.81	2183429.20	Картометрический	1.00	-
524	441792.20	2183431.79	Картометрический	1.00	-
525	441809.79	2183439.28	Картометрический	1.00	-
526	441821.00	2183445.36	Картометрический	1.00	-
527	441826.22	2183448.90	Картометрический	1.00	-
528	441834.69	2183456.19	Картометрический	1.00	-
529	441842.23	2183459.54	Картометрический	1.00	-
530	441854.26	2183462.97	Картометрический	1.00	-
531	441861.88	2183465.01	Картометрический	1.00	-
532	441871.44	2183467.26	Картометрический	1.00	-
533	441874.80	2183469.39	Картометрический	1.00	-
534	441876.59	2183475.64	Картометрический	1.00	-
535	441878.77	2183477.54	Картометрический	1.00	-
536	441881.31	2183477.82	Картометрический	1.00	-
537	441885.46	2183473.30	Картометрический	1.00	-
538	441889.89	2183471.41	Картометрический	1.00	-
539	441906.05	2183475.23	Картометрический	1.00	-
540	441917.20	2183478.27	Картометрический	1.00	-
541	441938.12	2183482.67	Картометрический	1.00	-
542	441948.68	2183484.53	Картометрический	1.00	-
543	441960.98	2183486.71	Картометрический	1.00	-
544	441968.15	2183487.30	Картометрический	1.00	-
545	441977.41	2183485.80	Картометрический	1.00	-
546	441986.31	2183485.94	Картометрический	1.00	-
547	441987.19	2183512.46	Картометрический	1.00	-
548	441938.95	2183633.58	Картометрический	1.00	-
549	442233.67	2183763.80	Картометрический	1.00	-
550	442408.19	2183846.01	Картометрический	1.00	-
551	442558.69	2183913.86	Картометрический	1.00	-
552	442700.13	2183994.38	Картометрический	1.00	-

1	2	3	4	5	6
553	442800.36	2184046.33	Аналитический	0.10	-
554	442814.48	2184023.53	Аналитический	0.10	-
555	442818.07	2184013.54	Картометрический	1.00	-
556	442845.45	2184011.68	Картометрический	1.00	-
557	442850.73	2184008.73	Картометрический	1.00	-
558	442855.80	2184007.36	Картометрический	1.00	-
559	442865.89	2184009.97	Картометрический	1.00	-
560	442881.71	2184019.17	Картометрический	1.00	-
561	442887.52	2184021.64	Картометрический	1.00	-
562	442911.50	2184025.23	Картометрический	1.00	-
563	442926.95	2184026.13	Картометрический	1.00	-
564	442933.52	2184027.95	Картометрический	1.00	-
565	442964.86	2184031.23	Картометрический	1.00	-
566	442969.23	2184031.16	Картометрический	1.00	-
567	442977.54	2184028.17	Картометрический	1.00	-
568	442981.82	2184028.20	Картометрический	1.00	-
569	442994.09	2184030.73	Картометрический	1.00	-
570	442997.92	2184029.62	Картометрический	1.00	-
571	443002.83	2184024.53	Картометрический	1.00	-
572	443005.94	2184024.20	Картометрический	1.00	-
573	443009.80	2184027.00	Картометрический	1.00	-
574	443012.89	2184028.12	Картометрический	1.00	-
575	443021.97	2184030.13	Картометрический	1.00	-
576	443032.66	2184030.22	Картометрический	1.00	-
577	443066.79	2184028.21	Картометрический	1.00	-
578	443081.10	2184027.43	Картометрический	1.00	-
579	443091.81	2184028.17	Картометрический	1.00	-
580	443095.55	2184028.76	Картометрический	1.00	-
581	443110.87	2184035.39	Картометрический	1.00	-
582	443115.05	2184036.00	Картометрический	1.00	-
583	443122.63	2184034.49	Картометрический	1.00	-
584	443139.31	2184033.77	Картометрический	1.00	-
585	443164.22	2184036.21	Картометрический	1.00	-
586	443181.70	2184040.33	Картометрический	1.00	-
587	443191.95	2184044.25	Картометрический	1.00	-
588	443206.13	2184052.93	Картометрический	1.00	-
589	443208.68	2184055.16	Картометрический	1.00	-
590	443214.14	2184061.93	Картометрический	1.00	-
591	443216.61	2184063.62	Картометрический	1.00	-
592	443220.16	2184064.89	Картометрический	1.00	-
593	443223.00	2184066.61	Картометрический	1.00	-
594	443225.83	2184070.45	Картометрический	1.00	-
595	443228.35	2184072.22	Картометрический	1.00	-
596	443234.25	2184074.88	Картометрический	1.00	-
597	443237.40	2184078.11	Картометрический	1.00	-
598	443242.75	2184087.56	Картометрический	1.00	-
599	443249.13	2184093.57	Картометрический	1.00	-
361	443267.53	2184115.94	Картометрический	1.00	-

1	2	3	4	5	6
600	441424.32	2182467.35	Аналитический	0.10	-
601	441409.77	2182483.74	Аналитический	0.10	-
602	441296.93	2182646.79	Аналитический	0.10	-
603	441285.13	2182660.18	Аналитический	0.10	-
604	441278.08	2182661.54	Аналитический	0.10	-
605	441267.19	2182659.09	Аналитический	0.10	-
606	441266.39	2182658.79	Картометрический	1.00	-
607	441153.79	2182614.72	Картометрический	1.00	-
608	441026.53	2182564.90	Картометрический	1.00	-
609	440918.76	2182520.45	Картометрический	1.00	-
610	440827.68	2182482.89	Картометрический	1.00	-
611	440677.96	2182421.15	Картометрический	1.00	-
612	440597.49	2182391.46	Картометрический	1.00	-
613	440507.03	2182356.71	Картометрический	1.00	-
614	440433.32	2182333.00	Картометрический	1.00	-
615	440354.15	2182313.53	Картометрический	1.00	-
616	440374.94	2182238.03	Картометрический	1.00	-
617	440410.16	2182078.57	Картометрический	1.00	-
618	440412.42	2182079.07	Картометрический	1.00	-
619	440489.25	2182100.14	Картометрический	1.00	-
620	440529.65	2182108.98	Картометрический	1.00	-
621	440586.14	2182109.52	Картометрический	1.00	-
622	440586.94	2182115.86	Картометрический	1.00	-
623	440603.10	2182115.05	Картометрический	1.00	-
624	440707.06	2182141.45	Картометрический	1.00	-
625	440717.03	2182159.76	Картометрический	1.00	-
626	440726.19	2182169.73	Картометрический	1.00	-
627	440805.64	2182204.74	Картометрический	1.00	-
628	440863.55	2182229.79	Картометрический	1.00	-
629	440977.21	2182273.96	Картометрический	1.00	-
630	441069.06	2182312.48	Картометрический	1.00	-
631	441130.47	2182336.45	Картометрический	1.00	-
632	441199.69	2182360.42	Картометрический	1.00	-
633	441262.45	2182384.66	Картометрический	1.00	-
634	441301.77	2182399.21	Картометрический	1.00	-
635	441327.09	2182412.67	Картометрический	1.00	-
636	441355.64	2182428.83	Картометрический	1.00	-
637	441400.35	2182449.04	Картометрический	1.00	-
638	441418.39	2182462.50	Картометрический	1.00	-
600	441424.32	2182467.35	Аналитический	0.10	-
639	441064.42	2183036.46	Картометрический	1.00	-
640	440976.80	2183186.96	Аналитический	0.10	-
641	440966.07	2183191.21	Аналитический	0.10	-
642	440793.54	2183112.34	Картометрический	1.00	-
643	440834.69	2183040.77	Картометрический	1.00	-
644	440888.23	2182959.24	Картометрический	1.00	-
639	441064.42	2183036.46	Картометрический	1.00	-

1	2	3	4	5	6
645	440912.24	2182539.75	Картометрический	1.00	-
646	440824.57	2182768.12	Картометрический	1.00	-
647	440433.65	2182580.46	Картометрический	1.00	-
648	440410.35	2182565.93	Картометрический	1.00	-
649	440410.62	2182556.31	Картометрический	1.00	-
650	440409.98	2182547.68	Картометрический	1.00	-
651	440406.81	2182537.06	Картометрический	1.00	-
652	440406.26	2182527.71	Картометрический	1.00	-
653	440406.99	2182521.31	Картометрический	1.00	-
654	440406.40	2182516.95	Картометрический	1.00	-
655	440403.13	2182509.37	Картометрический	1.00	-
656	440397.45	2182499.70	Картометрический	1.00	-
657	440392.19	2182491.98	Картометрический	1.00	-
658	440385.65	2182485.67	Картометрический	1.00	-
659	440379.11	2182478.50	Картометрический	1.00	-
660	440371.40	2182473.23	Картометрический	1.00	-
661	440364.22	2182467.15	Картометрический	1.00	-
662	440354.60	2182456.44	Картометрический	1.00	-
663	440347.79	2182450.54	Картометрический	1.00	-
664	440335.35	2182442.27	Картометрический	1.00	-
665	440317.29	2182431.38	Картометрический	1.00	-
666	440305.03	2182422.66	Картометрический	1.00	-
667	440296.77	2182417.13	Картометрический	1.00	-
668	440287.14	2182411.41	Картометрический	1.00	-
669	440279.43	2182409.23	Картометрический	1.00	-
670	440270.89	2182407.87	Картометрический	1.00	-
671	440261.18	2182406.78	Картометрический	1.00	-
672	440252.65	2182408.05	Картометрический	1.00	-
673	440246.02	2182411.13	Картометрический	1.00	-
674	440237.12	2182422.21	Картометрический	1.00	-
675	440231.09	2182428.64	Картометрический	1.00	-
676	440217.79	2182436.72	Картометрический	1.00	-
677	440209.54	2182443.28	Картометрический	1.00	-
678	440207.48	2182450.02	Картометрический	1.00	-
679	440207.03	2182460.00	Картометрический	1.00	-
680	440205.10	2182469.95	Картометрический	1.00	-
681	440202.57	2182474.97	Картометрический	1.00	-
682	440199.29	2182479.73	Картометрический	1.00	-
683	440190.93	2182497.02	Картометрический	1.00	-
684	440175.65	2182481.10	Аналитический	0.10	-
685	440159.28	2182476.38	Аналитический	0.10	-
686	440057.56	2182461.90	Аналитический	0.10	-
687	439697.74	2182225.16	Аналитический	0.10	-
688	439774.84	2182092.67	Картометрический	1.00	-
689	439777.67	2182087.57	Картометрический	1.00	-
690	439820.32	2182111.28	Картометрический	1.00	-
691	439934.61	2182176.39	Картометрический	1.00	-
692	440031.81	2182231.76	Картометрический	1.00	-

1	2	3	4	5	6
693	440090.14	2182262.99	Картометрический	1.00	-
694	440118.80	2182274.53	Картометрический	1.00	-
695	440140.45	2182283.25	Картометрический	1.00	-
696	440225.64	2182303.02	Картометрический	1.00	-
697	440316.27	2182324.05	Картометрический	1.00	-
698	440374.02	2182338.33	Картометрический	1.00	-
699	440424.88	2182350.90	Картометрический	1.00	-
700	440501.08	2182376.25	Картометрический	1.00	-
701	440590.26	2182408.09	Картометрический	1.00	-
702	440665.45	2182443.32	Картометрический	1.00	-
703	440819.44	2182503.49	Картометрический	1.00	-
645	440912.24	2182539.75	Картометрический	1.00	-
704	440310.86	2182053.02	Картометрический	1.00	-
705	440280.51	2182215.29	Картометрический	1.00	-
706	440274.55	2182235.52	Картометрический	1.00	-
707	440222.57	2182221.92	Картометрический	1.00	-
708	440277.16	2182044.30	Картометрический	1.00	-
704	440310.86	2182053.02	Картометрический	1.00	-

3. Сведения о характерных точках части (частей) границы объекта

Обозначение характерных точек части границы	Координаты, м		Метод определения координат характерной точки	Средняя квадратическая погрешность положения характерной точки (Mt), м	Описание обозначения точки на местности (при наличии)
	X	Y			
1	2	3	4	5	6
Часть №					
-	-	-	-	-	-

Раздел 3

Сведения о местоположении измененных (уточненных) границ объекта							
1. Система координат: -							
2. Сведения о характерных точках границ объекта							
Обозначение характерных точек границ	Существующие координаты, м		Измененные (уточненные) координаты, м		Метод определения координат характерной точки	Средняя квадратическая погрешность положения характерной точки (Mt), м	Описание обозначения точки на местности (при наличии)
	X	Y	X	Y			
1	2	3	4	5	6	7	8
-	-	-	-	-	-	-	-
3.Сведения о характерных точках части (частей) границы объекта							
Часть №							
-	-	-	-	-	-	-	-

Раздел 4

План границ объекта

Схема расположения листов плана границ объекта

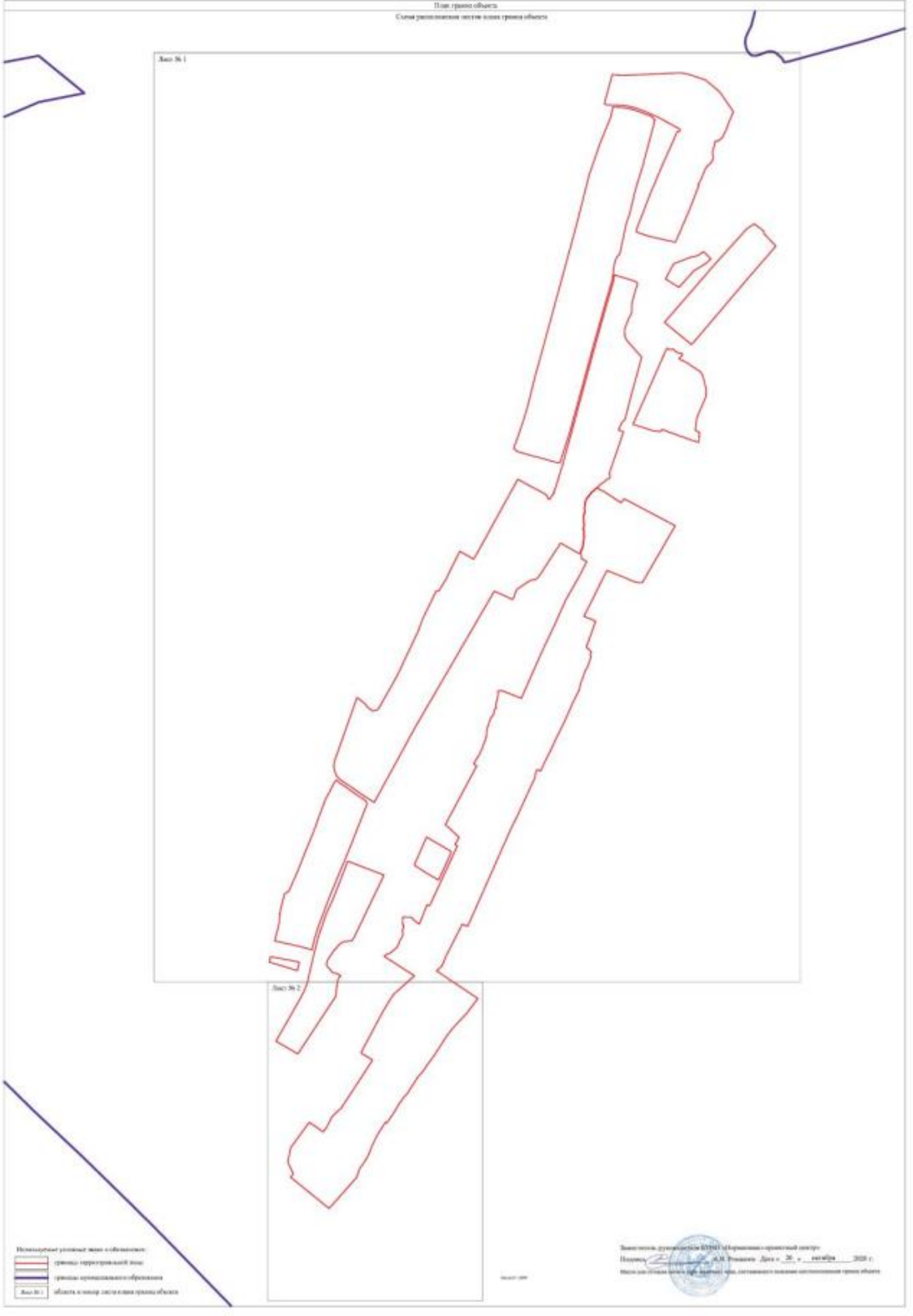

План границ объекта

Лист № 2

Масштаб 1:5000

Используемые условные знаки и обозначения:

границы территориальной зоны

•408 характерная точка границ территориальной зоны

Заместитель руководителя БУВО «Нормативно-проектный центр»

Подпись А.В. Ромашов Дата « 26 » октября 2020 г.

Место для оттиска печати (при наличии) лица, составившего описание местоположения границ объекта

ОПИСАНИЕ МЕСТОПОЛОЖЕНИЯ ГРАНИЦ

Общественно-деловая зона – ОД

(наименование объекта, местоположение границ которого описано
(далее - объект)

Раздел 1

Сведения об объекте		
№ п/п	Характеристики объекта	Описание характеристик
1	2	3
1	Местоположение объекта	Воронежская область, Таловский муниципальный район, Орловское сельское поселение, село Орловка
2	Площадь объекта ± величина погрешности определения площади (Р ± Дельта Р)	147544+/-1344 м²
3	Иные характеристики объекта	-

Раздел 2

Сведения о местоположении границ объекта					
1. Система координат: МСК - 36, зона 2					
2. Сведения о характерных точках границ объекта					
Обозначение характерных точек границ	Координаты, м		Метод определения координат характерной точки	Средняя квадратическая погрешность положения характерной точки (Mt), м	Описание обозначения точки на местности (при наличии)
	X	Y			
1	2	3	4	5	6
1	445283.05	2184395.63	Картометрический	1.00	-
2	445247.13	2184480.93	Картометрический	1.00	-
3	445211.96	2184465.93	Аналитический	0.10	-
4	445210.38	2184464.56	Аналитический	0.10	-
5	445209.66	2184458.16	Аналитический	0.10	-
6	445203.92	2184455.89	Аналитический	0.10	-
7	445199.31	2184459.53	Аналитический	0.10	-
8	445197.65	2184459.44	Аналитический	0.10	-
9	445158.12	2184442.79	Аналитический	0.10	-
10	445130.18	2184432.69	Аналитический	0.10	-
11	445118.79	2184428.21	Аналитический	0.10	-
12	445117.96	2184427.14	Аналитический	0.10	-
13	445116.07	2184421.36	Аналитический	0.10	-
14	445110.01	2184418.91	Аналитический	0.10	-
15	445107.10	2184422.24	Аналитический	0.10	-
16	445105.39	2184423.08	Аналитический	0.10	-
17	445103.49	2184423.00	Аналитический	0.10	-
18	445097.20	2184420.71	Аналитический	0.10	-
19	445063.00	2184407.59	Аналитический	0.10	-
20	445023.93	2184393.22	Аналитический	0.10	-
21	444969.30	2184372.73	Аналитический	0.10	-
22	444965.97	2184371.41	Картометрический	1.00	-
23	444987.40	2184314.94	Картометрический	1.00	-
24	445147.25	2184353.75	Картометрический	1.00	-
1	445283.05	2184395.63	Картометрический	1.00	-
25	444872.72	2184354.35	Аналитический	0.10	-
26	444870.03	2184361.53	Аналитический	0.10	-
27	444875.54	2184364.16	Аналитический	0.10	-
28	444855.66	2184426.52	Картометрический	1.00	-
29	444849.42	2184445.25	Картометрический	1.00	-
30	444812.21	2184434.25	Картометрический	1.00	-
31	444808.87	2184419.19	Картометрический	1.00	-
32	444803.39	2184401.52	Картометрический	1.00	-
33	444800.02	2184388.38	Картометрический	1.00	-
34	444798.17	2184382.89	Картометрический	1.00	-
35	444791.44	2184372.20	Картометрический	1.00	-
36	444787.97	2184369.53	Картометрический	1.00	-
37	444778.46	2184364.45	Картометрический	1.00	-
38	444774.96	2184361.48	Картометрический	1.00	-

1	2	3	4	5	6
39	444765.28	2184348.95	Картометрический	1.00	-
40	444761.41	2184346.19	Картометрический	1.00	-
41	444751.67	2184345.28	Картометрический	1.00	-
42	444748.36	2184343.82	Картометрический	1.00	-
43	444744.23	2184339.07	Картометрический	1.00	-
44	444735.51	2184330.15	Картометрический	1.00	-
45	444730.69	2184328.15	Картометрический	1.00	-
46	444712.22	2184325.24	Картометрический	1.00	-
47	444707.50	2184323.98	Картометрический	1.00	-
48	444699.46	2184319.83	Картометрический	1.00	-
49	444693.23	2184316.55	Картометрический	1.00	-
50	444689.19	2184315.88	Картометрический	1.00	-
51	444685.71	2184316.55	Картометрический	1.00	-
52	444683.02	2184318.77	Картометрический	1.00	-
53	444680.35	2184324.75	Картометрический	1.00	-
54	444677.56	2184328.48	Картометрический	1.00	-
55	444672.82	2184330.70	Картометрический	1.00	-
56	444661.03	2184333.17	Картометрический	1.00	-
57	444645.96	2184334.11	Картометрический	1.00	-
58	444630.74	2184338.08	Картометрический	1.00	-
59	444620.78	2184340.35	Картометрический	1.00	-
60	444612.01	2184344.04	Картометрический	1.00	-
61	444595.71	2184352.80	Картометрический	1.00	-
62	444585.20	2184359.88	Картометрический	1.00	-
63	444581.60	2184360.77	Картометрический	1.00	-
64	444574.26	2184360.43	Картометрический	1.00	-
65	444566.45	2184353.41	Картометрический	1.00	-
66	444608.47	2184220.29	Аналитический	0.10	-
67	444662.31	2184228.28	Аналитический	0.10	-
68	444689.58	2184233.50	Аналитический	0.10	-
69	444712.57	2184243.19	Аналитический	0.10	-
70	444721.93	2184251.74	Аналитический	0.10	-
71	444770.01	2184295.60	Аналитический	0.10	-
72	444805.10	2184322.45	Аналитический	0.10	-
73	444822.17	2184330.30	Аналитический	0.10	-
74	444831.21	2184334.83	Аналитический	0.10	-
75	444862.11	2184350.37	Аналитический	0.10	-
25	444872.72	2184354.35	Аналитический	0.10	-
76	443404.66	2183253.14	Аналитический	0.10	-
77	443416.85	2183281.83	Картометрический	1.00	-
78	443432.60	2183314.68	Картометрический	1.00	-
79	443447.46	2183345.56	Аналитический	0.10	-
80	443447.41	2183359.97	Аналитический	0.10	-
81	443445.60	2183380.61	Аналитический	0.10	-
82	443439.71	2183401.45	Аналитический	0.10	-
83	443426.19	2183425.43	Аналитический	0.10	-
84	443412.93	2183446.64	Аналитический	0.10	-
85	443400.56	2183466.21	Аналитический	0.10	-
86	443397.02	2183467.24	Аналитический	0.10	-
87	443394.38	2183468.70	Аналитический	0.10	-

1	2	3	4	5	6
88	443391.38	2183470.76	Аналитический	0.10	-
89	443388.32	2183471.55	Аналитический	0.10	-
90	443385.60	2183470.30	Аналитический	0.10	-
91	443384.15	2183468.91	Аналитический	0.10	-
92	443378.76	2183463.74	Аналитический	0.10	-
93	443365.44	2183473.98	Аналитический	0.10	-
94	443317.29	2183401.99	Аналитический	0.10	-
95	443300.63	2183355.29	Аналитический	0.10	-
96	443289.05	2183295.20	Аналитический	0.10	-
97	443298.20	2183292.28	Аналитический	0.10	-
98	443384.53	2183262.18	Аналитический	0.10	-
76	443404.66	2183253.14	Аналитический	0.10	-
99	443414.08	2183674.98	Картометрический	1.00	-
100	443408.51	2183710.59	Аналитический	0.10	-
101	443464.07	2183712.58	Аналитический	0.10	-
102	443465.44	2183712.81	Картометрический	1.00	-
103	443426.79	2183853.08	Картометрический	1.00	-
104	443422.55	2183876.23	Аналитический	0.10	-
105	443393.63	2183870.22	Аналитический	0.10	-
106	443369.21	2183863.41	Аналитический	0.10	-
107	443349.96	2183858.01	Аналитический	0.10	-
108	443349.38	2183857.65	Аналитический	0.10	-
109	443349.30	2183856.97	Аналитический	0.10	-
110	443350.13	2183854.07	Аналитический	0.10	-
111	443338.53	2183849.88	Аналитический	0.10	-
112	443336.92	2183852.64	Аналитический	0.10	-
113	443336.25	2183853.08	Аналитический	0.10	-
114	443335.12	2183853.05	Аналитический	0.10	-
115	443315.89	2183846.67	Аналитический	0.10	-
116	443278.22	2183832.03	Аналитический	0.10	-
117	443250.49	2183821.03	Аналитический	0.10	-
118	443240.02	2183816.04	Аналитический	0.10	-
119	443236.91	2183812.53	Аналитический	0.10	-
120	443235.62	2183810.22	Аналитический	0.10	-
121	443235.79	2183807.21	Аналитический	0.10	-
122	443236.79	2183801.61	Аналитический	0.10	-
123	443237.92	2183799.13	Аналитический	0.10	-
124	443240.08	2183798.50	Аналитический	0.10	-
125	443242.97	2183798.64	Аналитический	0.10	-
126	443246.43	2183792.38	Аналитический	0.10	-
127	443244.47	2183789.53	Аналитический	0.10	-
128	443244.45	2183787.50	Аналитический	0.10	-
129	443253.53	2183769.73	Аналитический	0.10	-
130	443272.26	2183735.49	Аналитический	0.10	-
131	443291.99	2183698.44	Аналитический	0.10	-
132	443318.77	2183647.11	Аналитический	0.10	-
99	443414.08	2183674.98	Картометрический	1.00	-
133	440888.23	2182959.24	Картометрический	1.00	-
134	440834.69	2183040.77	Картометрический	1.00	-

1	2	3	4	5	6
135	440793.54	2183112.34	Аналитический	0.10	-
136	440689.36	2183064.72	Аналитический	0.10	-
137	440689.77	2183061.64	Аналитический	0.10	-
138	440637.21	2183039.10	Аналитический	0.10	-
139	440515.31	2182990.92	Картометрический	1.00	-
140	440535.66	2182961.52	Картометрический	1.00	-
141	440558.87	2182939.62	Картометрический	1.00	-
142	440560.51	2182897.68	Картометрический	1.00	-
143	440565.32	2182895.64	Картометрический	1.00	-
144	440570.18	2182892.42	Картометрический	1.00	-
145	440574.58	2182891.68	Картометрический	1.00	-
146	440580.30	2182892.60	Картометрический	1.00	-
147	440588.47	2182895.58	Картометрический	1.00	-
148	440595.19	2182895.31	Картометрический	1.00	-
149	440605.72	2182892.50	Картометрический	1.00	-
150	440614.62	2182892.24	Картометрический	1.00	-
151	440629.06	2182894.22	Картометрический	1.00	-
152	440642.86	2182895.95	Картометрический	1.00	-
153	440650.94	2182895.68	Картометрический	1.00	-
154	440690.16	2182897.85	Картометрический	1.00	-
155	440729.11	2182899.85	Картометрический	1.00	-
156	440738.28	2182901.30	Картометрический	1.00	-
157	440745.27	2182904.66	Картометрический	1.00	-
158	440728.85	2182944.64	Картометрический	1.00	-
159	440751.42	2182952.56	Картометрический	1.00	-
160	440784.26	2182968.27	Картометрический	1.00	-
161	440873.40	2182952.74	Картометрический	1.00	-
133	440888.23	2182959.24	Картометрический	1.00	-

3. Сведения о характерных точках части (частей) границы объекта

Обозначение характерных точек части границы	Координаты, м		Метод определения координат характерной точки	Средняя квадратическая погрешность положения характерной точки (Mt), м	Описание обозначения точки на местности (при наличии)
	X	Y			
1	2	3	4	5	6
Часть №					
-	-	-	-	-	-

Раздел 3

Сведения о местоположении измененных (уточненных) границ объекта							
1. Система координат: -							
2. Сведения о характерных точках границ объекта							
Обозначение характерных точек границ	Существующие координаты, м		Измененные (уточненные) координаты, м		Метод определения координат характерной точки	Средняя квадратическая погрешность положения характерной точки (Mt), м	Описание обозначения точки на местности (при наличии)
	X	Y	X	Y			
1	2	3	4	5	6	7	8
-	-	-	-	-	-	-	-
3.Сведения о характерных точках части (частей) границы объекта							
Часть №							
-	-	-	-	-	-	-	-

Лист 4

Схема границ объектов



Масштаб 1:1000

Условные условные знаки и обозначения

Границы гидрологической зоны

Кадастровые номера гидрологической зоны

ОПИСАНИЕ МЕСТОПОЛОЖЕНИЯ ГРАНИЦ

Зона улиц, дорог, инженерной и транспортной инфраструктуры - ИТ1

(наименование объекта, местоположение границ которого описано
(далее - объект)

Раздел 1

Сведения об объекте		
№ п/п	Характеристики объекта	Описание характеристик
1	2	3
1	Местоположение объекта	Воронежская область, Таловский муниципальный район, Орловское сельское поселение, село Орловка
2	Площадь объекта ± величина погрешности определения площади (Р ± Дельта Р)	145900+/-1337 м²
3	Иные характеристики объекта	-

Раздел 2

Сведения о местоположении границ объекта					
1. Система координат: МСК - 36, зона 2					
2. Сведения о характерных точках границ объекта					
Обозначение характерных точек границ	Координаты, м		Метод определения координат характерной точки	Средняя квадратическая погрешность положения характерной точки (Mt), м	Описание обозначения точки на местности (при наличии)
	X	Y			
1	2	3	4	5	6
1	445690.73	2184157.46	Аналитический	0.10	-
2	445686.56	2184158.14	Аналитический	0.10	-
3	445685.03	2184158.82	Аналитический	0.10	-
4	445682.27	2184161.84	Аналитический	0.10	-
5	445680.78	2184167.84	Аналитический	0.10	-
6	445679.74	2184178.45	Аналитический	0.10	-
7	445678.69	2184215.02	Аналитический	0.10	-
8	445677.25	2184261.25	Аналитический	0.10	-
9	445674.86	2184285.72	Аналитический	0.10	-
10	445671.37	2184306.25	Аналитический	0.10	-
11	445665.19	2184333.38	Аналитический	0.10	-
12	445655.71	2184364.81	Аналитический	0.10	-
13	445644.46	2184394.85	Аналитический	0.10	-
14	445633.72	2184422.89	Аналитический	0.10	-
15	445622.75	2184448.89	Аналитический	0.10	-
16	445605.43	2184486.68	Аналитический	0.10	-
17	445595.09	2184507.98	Аналитический	0.10	-
18	445545.43	2184598.43	Аналитический	0.10	-
19	445529.87	2184627.13	Аналитический	0.10	-
20	445524.34	2184634.22	Аналитический	0.10	-
21	445508.81	2184628.28	Аналитический	0.10	-
22	445510.65	2184620.35	Аналитический	0.10	-
23	445509.85	2184616.82	Аналитический	0.10	-
24	445506.11	2184614.08	Аналитический	0.10	-
25	445492.97	2184608.47	Аналитический	0.10	-
26	445473.89	2184600.19	Аналитический	0.10	-
27	445432.50	2184581.64	Аналитический	0.10	-
28	445357.53	2184548.81	Аналитический	0.10	-
29	445319.71	2184531.26	Аналитический	0.10	-
30	445263.13	2184506.77	Аналитический	0.10	-
31	445237.76	2184495.92	Аналитический	0.10	-
32	445184.48	2184474.54	Аналитический	0.10	-
33	445152.87	2184460.61	Аналитический	0.10	-
34	445123.54	2184448.16	Аналитический	0.10	-
35	445090.40	2184435.54	Аналитический	0.10	-
36	445061.84	2184424.50	Аналитический	0.10	-

1	2	3	4	5	6
37	445009.83	2184404.39	Аналитический	0.10	-
38	444975.76	2184391.22	Аналитический	0.10	-
39	444932.71	2184374.57	Аналитический	0.10	-
40	444904.82	2184363.79	Аналитический	0.10	-
41	444885.83	2184357.03	Аналитический	0.10	-
42	444879.32	2184359.99	Аналитический	0.10	-
43	444875.54	2184364.16	Аналитический	0.10	-
44	444870.03	2184361.53	Аналитический	0.10	-
45	444872.72	2184354.35	Аналитический	0.10	-
46	444862.11	2184350.37	Аналитический	0.10	-
47	444831.21	2184334.83	Аналитический	0.10	-
48	444822.17	2184330.30	Аналитический	0.10	-
49	444805.10	2184322.45	Аналитический	0.10	-
50	444770.01	2184295.60	Аналитический	0.10	-
51	444721.93	2184251.74	Аналитический	0.10	-
52	444712.57	2184243.19	Аналитический	0.10	-
53	444689.58	2184233.59	Аналитический	0.10	-
54	444662.31	2184228.28	Аналитический	0.10	-
55	444608.47	2184220.29	Аналитический	0.10	-
56	444599.29	2184219.73	Аналитический	0.10	-
57	444570.15	2184215.20	Аналитический	0.10	-
58	444414.20	2184169.51	Аналитический	0.10	-
59	444146.00	2184093.86	Аналитический	0.10	-
60	443707.50	2183975.00	Аналитический	0.10	-
61	443610.58	2183948.70	Аналитический	0.10	-
62	443451.59	2183904.97	Аналитический	0.10	-
63	443441.32	2183901.73	Аналитический	0.10	-
64	443428.54	2183898.63	Аналитический	0.10	-
65	443426.91	2183898.44	Аналитический	0.10	-
66	443425.95	2183898.64	Аналитический	0.10	-
67	443424.67	2183899.53	Аналитический	0.10	-
68	443416.91	2183897.38	Аналитический	0.10	-
69	443415.83	2183895.51	Аналитический	0.10	-
70	443414.17	2183894.55	Аналитический	0.10	-
71	443399.37	2183889.70	Аналитический	0.10	-
72	443366.92	2183879.28	Аналитический	0.10	-
73	443338.71	2183872.43	Аналитический	0.10	-
74	443308.75	2183862.55	Аналитический	0.10	-
75	443271.35	2183851.17	Аналитический	0.10	-
76	443247.88	2183841.93	Аналитический	0.10	-
77	443240.63	2183837.76	Аналитический	0.10	-
78	443238.84	2183838.23	Аналитический	0.10	-
79	443236.39	2183841.57	Аналитический	0.10	-
80	443226.23	2183837.06	Аналитический	0.10	-
81	443226.55	2183833.07	Аналитический	0.10	-
82	443224.81	2183830.59	Аналитический	0.10	-
83	443214.16	2183824.66	Аналитический	0.10	-
84	443193.65	2183812.80	Аналитический	0.10	-

1	2	3	4	5	6
85	443201.72	2183798.09	Аналитический	0.10	-
86	443210.12	2183798.82	Аналитический	0.10	-
87	443215.88	2183795.68	Аналитический	0.10	-
88	443220.06	2183792.40	Аналитический	0.10	-
89	443223.72	2183787.62	Аналитический	0.10	-
90	443228.20	2183780.58	Аналитический	0.10	-
91	443240.19	2183758.60	Аналитический	0.10	-
92	443256.66	2183727.43	Аналитический	0.10	-
93	443277.10	2183688.88	Аналитический	0.10	-
94	443304.17	2183639.57	Аналитический	0.10	-
95	443329.74	2183592.73	Аналитический	0.10	-
96	443352.78	2183550.72	Аналитический	0.10	-
97	443373.07	2183510.84	Аналитический	0.10	-
98	443374.21	2183505.17	Аналитический	0.10	-
99	443373.84	2183494.29	Аналитический	0.10	-
100	443373.44	2183490.72	Аналитический	0.10	-
101	443370.56	2183483.97	Аналитический	0.10	-
102	443368.86	2183482.83	Аналитический	0.10	-
103	443368.09	2183481.41	Аналитический	0.10	-
104	443367.61	2183479.72	Аналитический	0.10	-
105	443367.89	2183477.83	Аналитический	0.10	-
106	443365.44	2183473.98	Аналитический	0.10	-
107	443378.76	2183463.74	Аналитический	0.10	-
108	443384.15	2183468.91	Аналитический	0.10	-
109	443385.60	2183470.30	Аналитический	0.10	-
110	443388.32	2183471.55	Аналитический	0.10	-
111	443391.38	2183470.76	Аналитический	0.10	-
112	443394.38	2183468.70	Аналитический	0.10	-
113	443397.02	2183467.24	Аналитический	0.10	-
114	443400.56	2183466.21	Аналитический	0.10	-
115	443412.93	2183446.64	Аналитический	0.10	-
116	443426.19	2183425.43	Аналитический	0.10	-
117	443439.71	2183401.45	Аналитический	0.10	-
118	443445.60	2183380.61	Аналитический	0.10	-
119	443447.41	2183359.97	Аналитический	0.10	-
120	443447.46	2183345.56	Аналитический	0.10	-
121	443456.48	2183364.32	Аналитический	0.10	-
122	443476.36	2183392.29	Аналитический	0.10	-
123	443481.52	2183399.83	Аналитический	0.10	-
124	443491.85	2183415.43	Аналитический	0.10	-
125	443506.03	2183436.83	Аналитический	0.10	-
126	443544.38	2183481.42	Аналитический	0.10	-
127	443546.44	2183483.02	Аналитический	0.10	-
128	443588.67	2183518.27	Аналитический	0.10	-
129	443628.32	2183545.64	Аналитический	0.10	-
130	443679.98	2183570.63	Аналитический	0.10	-
131	443739.74	2183593.16	Аналитический	0.10	-
132	444018.14	2183672.01	Аналитический	0.10	-

1	2	3	4	5	6
133	444016.65	2183677.83	Аналитический	0.10	-
134	443988.74	2183686.45	Аналитический	0.10	-
135	443535.38	2183556.83	Аналитический	0.10	-
136	443504.43	2183550.05	Аналитический	0.10	-
137	443458.28	2183547.88	Аналитический	0.10	-
138	443404.08	2183493.58	Аналитический	0.10	-
139	443388.51	2183521.07	Аналитический	0.10	-
140	443367.18	2183557.77	Аналитический	0.10	-
141	443343.37	2183601.24	Аналитический	0.10	-
142	443318.77	2183647.11	Аналитический	0.10	-
143	443291.99	2183698.44	Аналитический	0.10	-
144	443272.26	2183735.49	Аналитический	0.10	-
145	443253.53	2183769.73	Аналитический	0.10	-
146	443244.45	2183787.50	Аналитический	0.10	-
147	443244.47	2183789.53	Аналитический	0.10	-
148	443246.43	2183792.38	Аналитический	0.10	-
149	443242.97	2183798.64	Аналитический	0.10	-
150	443240.08	2183798.50	Аналитический	0.10	-
151	443237.92	2183799.13	Аналитический	0.10	-
152	443236.79	2183801.61	Аналитический	0.10	-
153	443235.79	2183807.21	Аналитический	0.10	-
154	443235.62	2183810.22	Аналитический	0.10	-
155	443236.91	2183812.53	Аналитический	0.10	-
156	443240.02	2183816.04	Аналитический	0.10	-
157	443250.49	2183821.03	Аналитический	0.10	-
158	443278.22	2183832.03	Аналитический	0.10	-
159	443315.89	2183846.67	Аналитический	0.10	-
160	443335.12	2183853.05	Аналитический	0.10	-
161	443336.25	2183853.08	Аналитический	0.10	-
162	443336.92	2183852.64	Аналитический	0.10	-
163	443338.53	2183849.88	Аналитический	0.10	-
164	443350.13	2183854.07	Аналитический	0.10	-
165	443349.30	2183856.97	Аналитический	0.10	-
166	443349.38	2183857.65	Аналитический	0.10	-
167	443349.96	2183858.01	Аналитический	0.10	-
168	443369.21	2183863.41	Аналитический	0.10	-
169	443393.63	2183870.22	Аналитический	0.10	-
170	443422.55	2183876.23	Аналитический	0.10	-
171	443429.37	2183877.83	Аналитический	0.10	-
172	443433.91	2183879.25	Аналитический	0.10	-
173	443440.53	2183883.42	Аналитический	0.10	-
174	443451.93	2183886.08	Аналитический	0.10	-
175	443456.43	2183887.54	Аналитический	0.10	-
176	443616.29	2183939.07	Картометрический	1.00	-
177	444148.66	2184084.23	Аналитический	0.10	-
178	444416.93	2184159.90	Аналитический	0.10	-
179	444572.58	2184205.10	Аналитический	0.10	-
180	444601.52	2184210.73	Аналитический	0.10	-

1	2	3	4	5	6
181	444664.03	2184218.45	Аналитический	0.10	-
182	444692.49	2184223.99	Аналитический	0.10	-
183	444717.98	2184234.70	Аналитический	0.10	-
184	444739.46	2184254.26	Аналитический	0.10	-
185	444748.59	2184262.57	Картометрический	1.00	-
186	444776.43	2184287.93	Аналитический	0.10	-
187	444810.17	2184313.74	Аналитический	0.10	-
188	444823.90	2184320.13	Аналитический	0.10	-
189	444831.99	2184302.15	Аналитический	0.10	-
190	444877.72	2184317.02	Аналитический	0.10	-
191	444874.72	2184327.54	Аналитический	0.10	-
192	444875.93	2184336.17	Аналитический	0.10	-
193	444891.32	2184341.44	Аналитический	0.10	-
194	444905.07	2184346.49	Аналитический	0.10	-
195	444909.43	2184347.08	Аналитический	0.10	-
196	444911.87	2184343.20	Аналитический	0.10	-
197	444919.26	2184345.02	Аналитический	0.10	-
198	444918.42	2184350.17	Аналитический	0.10	-
199	444920.53	2184351.88	Аналитический	0.10	-
200	444934.46	2184358.87	Аналитический	0.10	-
201	444969.30	2184372.73	Аналитический	0.10	-
202	445023.93	2184393.22	Аналитический	0.10	-
203	445063.00	2184407.59	Аналитический	0.10	-
204	445097.20	2184420.71	Аналитический	0.10	-
205	445103.49	2184423.00	Аналитический	0.10	-
206	445105.39	2184423.08	Аналитический	0.10	-
207	445107.10	2184422.24	Аналитический	0.10	-
208	445110.01	2184418.91	Аналитический	0.10	-
209	445116.07	2184421.36	Аналитический	0.10	-
210	445117.96	2184427.14	Аналитический	0.10	-
211	445118.79	2184428.21	Аналитический	0.10	-
212	445130.18	2184432.69	Аналитический	0.10	-
213	445158.12	2184442.79	Аналитический	0.10	-
214	445197.65	2184459.44	Аналитический	0.10	-
215	445199.31	2184459.53	Аналитический	0.10	-
216	445203.92	2184455.89	Аналитический	0.10	-
217	445209.66	2184458.16	Аналитический	0.10	-
218	445210.38	2184464.56	Аналитический	0.10	-
219	445211.96	2184465.93	Аналитический	0.10	-
220	445270.11	2184490.74	Аналитический	0.10	-
221	445346.36	2184524.48	Аналитический	0.10	-
222	445391.28	2184544.40	Аналитический	0.10	-
223	445454.16	2184572.29	Аналитический	0.10	-
224	445501.55	2184592.66	Аналитический	0.10	-
225	445513.01	2184598.99	Аналитический	0.10	-
226	445520.67	2184601.28	Аналитический	0.10	-
227	445525.07	2184600.00	Аналитический	0.10	-
228	445528.47	2184597.29	Аналитический	0.10	-

1	2	3	4	5	6
229	445531.84	2184591.21	Аналитический	0.10	-
230	445576.03	2184506.30	Аналитический	0.10	-
231	445579.97	2184498.21	Аналитический	0.10	-
232	445588.01	2184481.68	Аналитический	0.10	-
233	445587.81	2184479.58	Аналитический	0.10	-
234	445585.74	2184476.57	Аналитический	0.10	-
235	445589.06	2184467.53	Аналитический	0.10	-
236	445595.89	2184466.33	Аналитический	0.10	-
237	445599.72	2184464.28	Аналитический	0.10	-
238	445604.17	2184458.61	Аналитический	0.10	-
239	445608.18	2184451.20	Аналитический	0.10	-
240	445621.46	2184416.91	Аналитический	0.10	-
241	445642.72	2184359.11	Аналитический	0.10	-
242	445652.31	2184326.18	Аналитический	0.10	-
243	445655.98	2184312.41	Аналитический	0.10	-
244	445658.89	2184298.70	Аналитический	0.10	-
245	445662.20	2184273.57	Аналитический	0.10	-
246	445665.01	2184239.77	Аналитический	0.10	-
247	445665.89	2184210.64	Аналитический	0.10	-
248	445666.25	2184198.76	Аналитический	0.10	-
249	445665.28	2184162.38	Аналитический	0.10	-
250	445664.20	2184152.44	Аналитический	0.10	-
251	445662.86	2184149.70	Аналитический	0.10	-
252	445673.00	2184152.52	Аналитический	0.10	-
1	445690.73	2184157.46	Аналитический	0.10	-
253	442118.75	2182637.44	Аналитический	0.10	-
254	442122.99	2182660.47	Аналитический	0.10	-
255	442123.04	2182660.92	Аналитический	0.10	-
256	441816.25	2182552.91	Аналитический	0.10	-
257	441542.28	2182456.09	Аналитический	0.10	-
258	441529.88	2182452.77	Аналитический	0.10	-
259	441504.82	2182450.77	Аналитический	0.10	-
260	441492.23	2182453.81	Аналитический	0.10	-
261	441466.97	2182461.59	Аналитический	0.10	-
262	441447.14	2182471.32	Аналитический	0.10	-
263	441434.81	2182483.74	Аналитический	0.10	-
264	441424.81	2182494.73	Аналитический	0.10	-
265	441316.76	2182652.83	Аналитический	0.10	-
266	441302.37	2182675.64	Аналитический	0.10	-
267	441282.66	2182706.94	Аналитический	0.10	-
268	441243.52	2182775.15	Аналитический	0.10	-
269	441238.88	2182780.24	Аналитический	0.10	-
270	441221.72	2182811.99	Картометрический	1.00	-
271	441220.54	2182810.11	Картометрический	1.00	-
272	441218.19	2182802.96	Картометрический	1.00	-
273	441214.96	2182797.79	Картометрический	1.00	-
274	441208.80	2182791.47	Картометрический	1.00	-

1	2	3	4	5	6
275	441207.13	2182789.90	Картометрический	1.00	-
276	441222.73	2182760.69	Аналитический	0.10	-
277	441265.58	2182693.24	Аналитический	0.10	-
278	441259.81	2182680.25	Аналитический	0.10	-
279	441243.52	2182673.60	Картометрический	1.00	-
280	441146.96	2182633.96	Картометрический	1.00	-
281	441021.01	2182582.25	Картометрический	1.00	-
282	440912.24	2182539.75	Картометрический	1.00	-
283	440819.44	2182503.49	Картометрический	1.00	-
284	440665.45	2182443.32	Картометрический	1.00	-
285	440590.26	2182408.09	Картометрический	1.00	-
286	440501.08	2182376.25	Картометрический	1.00	-
287	440424.88	2182350.90	Картометрический	1.00	-
288	440374.02	2182338.33	Картометрический	1.00	-
289	440316.27	2182324.05	Картометрический	1.00	-
290	440225.64	2182303.02	Картометрический	1.00	-
291	440140.45	2182283.25	Картометрический	1.00	-
292	440118.80	2182274.53	Картометрический	1.00	-
293	440124.54	2182253.74	Картометрический	1.00	-
294	440149.16	2182262.45	Картометрический	1.00	-
295	440229.82	2182282.94	Картометрический	1.00	-
296	440321.03	2182305.38	Картометрический	1.00	-
297	440433.32	2182333.00	Картометрический	1.00	-
298	440507.03	2182356.71	Картометрический	1.00	-
299	440597.49	2182391.46	Картометрический	1.00	-
300	440677.96	2182421.15	Картометрический	1.00	-
301	440827.68	2182482.89	Картометрический	1.00	-
302	440918.76	2182520.45	Картометрический	1.00	-
303	441026.53	2182564.90	Картометрический	1.00	-
304	441153.79	2182614.72	Картометрический	1.00	-
305	441266.39	2182658.79	Картометрический	1.00	-
306	441267.19	2182659.09	Аналитический	0.10	-
307	441278.08	2182661.54	Аналитический	0.10	-
308	441285.13	2182660.18	Аналитический	0.10	-
309	441296.93	2182646.79	Аналитический	0.10	-
310	441409.77	2182483.74	Аналитический	0.10	-
311	441424.32	2182467.35	Аналитический	0.10	-
312	441445.33	2182433.68	Аналитический	0.10	-
313	441459.33	2182442.03	Аналитический	0.10	-
314	441467.64	2182438.88	Аналитический	0.10	-
315	441482.33	2182433.39	Аналитический	0.10	-
316	441507.21	2182429.75	Аналитический	0.10	-
317	441533.08	2182432.15	Аналитический	0.10	-
318	441548.48	2182436.65	Аналитический	0.10	-
319	441822.67	2182534.12	Аналитический	0.10	-
320	442109.93	2182634.31	Аналитический	0.10	-
253	442118.75	2182637.44	Аналитический	0.10	-

1	2	3	4	5	6
321	441219.80	2182815.48	Картометрический	1.00	-
322	441219.82	2182815.50	Картометрический	1.00	-
323	441209.29	2182834.99	Аналитический	0.10	-
324	441093.81	2183025.20	Аналитический	0.10	-
325	440995.12	2183193.02	Аналитический	0.10	-
326	440995.04	2183199.97	Аналитический	0.10	-
327	440998.01	2183206.31	Аналитический	0.10	-
328	441016.13	2183215.31	Аналитический	0.10	-
329	441008.95	2183230.62	Аналитический	0.10	-
330	440958.22	2183207.02	Аналитический	0.10	-
331	440670.02	2183073.22	Аналитический	0.10	-
332	440664.38	2183071.87	Аналитический	0.10	-
333	440659.94	2183069.70	Аналитический	0.10	-
334	440655.54	2183066.45	Аналитический	0.10	-
335	440633.64	2183056.32	Аналитический	0.10	-
336	440631.01	2183049.73	Аналитический	0.10	-
337	440637.21	2183039.10	Аналитический	0.10	-
338	440689.77	2183061.64	Аналитический	0.10	-
339	440689.36	2183064.72	Аналитический	0.10	-
340	440966.07	2183191.21	Аналитический	0.10	-
341	440976.80	2183186.96	Аналитический	0.10	-
342	441077.41	2183014.14	Аналитический	0.10	-
343	441185.67	2182822.67	Аналитический	0.10	-
344	441192.98	2182814.19	Аналитический	0.10	-
345	441205.29	2182793.07	Картометрический	1.00	-
346	441205.39	2182793.16	Картометрический	1.00	-
347	441213.01	2182801.07	Картометрический	1.00	-
348	441215.11	2182804.17	Картометрический	1.00	-
349	441218.12	2182811.93	Картометрический	1.00	-
321	441219.80	2182815.48	Картометрический	1.00	-

3. Сведения о характерных точках части (частей) границы объекта

Обозначение характерных точек части границы	Координаты, м		Метод определения координат характерной точки	Средняя квадратическая погрешность положения характерной точки (Mt), м	Описание обозначения точки на местности (при наличии)
	X	Y			
1	2	3	4	5	6
Часть №					
-	-	-	-	-	-

Раздел 3

Сведения о местоположении измененных (уточненных) границ объекта							
1. Система координат: -							
2. Сведения о характерных точках границ объекта							
Обозначение характерных точек границ	Существующие координаты, м		Измененные (уточненные) координаты, м		Метод определения координат характерной точки	Средняя квадратическая погрешность положения характерной точки (Mt), м	Описание обозначения точки на местности (при наличии)
	X	Y	X	Y			
1	2	3	4	5	6	7	8
-	-	-	-	-	-	-	-
3.Сведения о характерных точках части (частей) границы объекта							
Часть №							
-	-	-	-	-	-	-	-

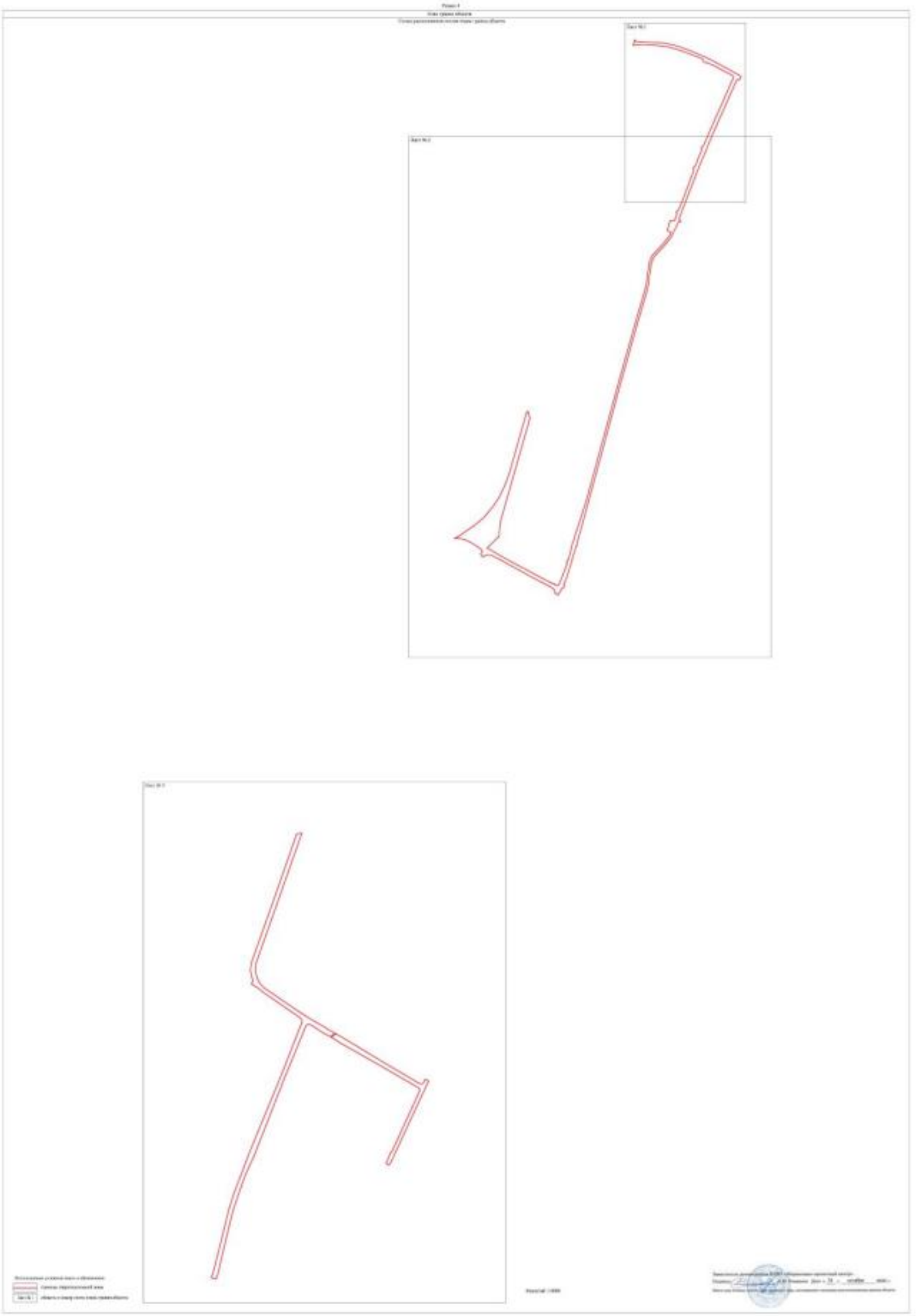

План границ объекта

Лист № 1

Масштаб 1:2000

Используемые условные знаки и обозначения:

границы территориальной зоны

•1 характерная точка границ территориальной зоны

Заместитель руководителя БУВО «Нормативно-проектный центр»

Подпись А.В. Романов Дата « 26 » октября 2020 г.

Место для оттиска печати (при наличии) лица, составившего описание местоположения границ объекта

ОПИСАНИЕ МЕСТОПОЛОЖЕНИЯ ГРАНИЦ

Зона сельскохозяйственного использования в границах населенных пунктов – СХ1

(наименование объекта, местоположение границ которого описано
(далее - объект)

Раздел 1

Сведения об объекте		
№ п/п	Характеристики объекта	Описание характеристик
1	2	3
1	Местоположение объекта	Воронежская область, Таловский муниципальный район, Орловское сельское поселение, село Орловка
2	Площадь объекта ± величина погрешности определения площади (Р ± Дельта Р)	2655236 +/-5704 м²
3	Иные характеристики объекта	-

Раздел 2

Сведения о местоположении границ объекта					
1. Система координат: МСК - 36, зона 2					
2. Сведения о характерных точках границ объекта					
Обозначение характерных точек границ	Координаты, м		Метод определения координат характерной точки	Средняя квадратическая погрешность положения характерной точки (Mt), м	Описание обозначения точки на местности (при наличии)
	X	Y			
1	2	3	4	5	6
1	445662.86	2184149.70	Аналитический	0.10	-
2	445664.20	2184152.44	Аналитический	0.10	-
3	445665.28	2184162.38	Аналитический	0.10	-
4	445666.25	2184198.76	Аналитический	0.10	-
5	445665.89	2184210.64	Картометрический	1.00	-
6	445603.35	2184197.40	Аналитический	0.10	-
7	445427.49	2184126.50	Картометрический	1.00	-
8	445234.39	2184060.09	Аналитический	0.10	-
9	445041.93	2184012.13	Картометрический	1.00	-
10	444881.86	2183970.36	Картометрический	1.00	-
11	444047.11	2183742.66	Картометрический	1.00	-
12	443980.75	2183723.68	Картометрический	1.00	-
13	443967.12	2183720.12	Картометрический	1.00	-
14	443754.61	2183666.87	Аналитический	0.10	-
15	443636.85	2183629.16	Картометрический	1.00	-
16	443514.70	2183585.21	Аналитический	0.10	-
17	443493.90	2183610.35	Аналитический	0.10	-
18	443464.07	2183712.58	Картометрический	1.00	-
19	443408.51	2183710.59	Аналитический	0.10	-
20	443414.08	2183674.98	Картометрический	1.00	-
21	443318.77	2183647.11	Аналитический	0.10	-
22	443343.37	2183601.24	Аналитический	0.10	-
23	443367.18	2183557.77	Аналитический	0.10	-
24	443388.51	2183521.07	Аналитический	0.10	-
25	443404.08	2183493.58	Аналитический	0.10	-
26	443458.28	2183547.88	Аналитический	0.10	-
27	443504.43	2183550.05	Аналитический	0.10	-
28	443535.38	2183556.83	Аналитический	0.10	-
29	443988.74	2183686.45	Картометрический	1.00	-
30	444016.65	2183677.83	Аналитический	0.10	-
31	444018.14	2183672.01	Картометрический	1.00	-
32	444254.77	2183739.01	Картометрический	1.00	-
33	444829.44	2183907.15	Аналитический	0.10	-
34	445020.69	2183962.65	Аналитический	0.10	-
35	445325.37	2184050.79	Аналитический	0.10	-
36	445650.90	2184146.37	Аналитический	0.10	-

1	2	3	4	5	6
1	445662.86	2184149.70	Аналитический	0.10	-
37	443364.32	2183134.17	Картометрический	1.00	-
38	443369.99	2183148.20	Аналитический	0.10	-
39	443390.77	2183216.74	Картометрический	1.00	-
40	443404.66	2183253.14	Аналитический	0.10	-
41	443384.53	2183262.18	Аналитический	0.10	-
42	443298.20	2183292.28	Аналитический	0.10	-
43	443289.05	2183295.20	Аналитический	0.10	-
44	443300.63	2183355.29	Аналитический	0.10	-
45	443317.29	2183401.99	Аналитический	0.10	-
46	443365.44	2183473.98	Аналитический	0.10	-
47	443367.89	2183477.83	Аналитический	0.10	-
48	443367.61	2183479.72	Аналитический	0.10	-
49	443368.09	2183481.41	Аналитический	0.10	-
50	443368.86	2183482.83	Аналитический	0.10	-
51	443370.56	2183483.97	Аналитический	0.10	-
52	443373.44	2183490.72	Аналитический	0.10	-
53	443373.84	2183494.29	Аналитический	0.10	-
54	443374.21	2183505.17	Аналитический	0.10	-
55	443373.07	2183510.84	Аналитический	0.10	-
56	443352.78	2183550.72	Аналитический	0.10	-
57	443329.74	2183592.73	Картометрический	1.00	-
58	443319.48	2183611.53	Аналитический	0.10	-
59	442815.57	2183334.12	Аналитический	0.10	-
60	442865.86	2183245.94	Аналитический	0.10	-
61	442964.80	2183297.72	Аналитический	0.10	-
62	442969.05	2183289.05	Аналитический	0.10	-
63	442983.06	2183267.54	Аналитический	0.10	-
64	443033.19	2183113.41	Аналитический	0.10	-
65	442979.30	2183064.70	Картометрический	1.00	-
66	442902.00	2183058.00	Картометрический	1.00	-
67	442844.00	2183034.00	Картометрический	1.00	-
68	442863.43	2182949.02	Картометрический	1.00	-
69	442897.08	2182953.51	Аналитический	0.10	-
70	442919.30	2182960.56	Картометрический	1.00	-
71	442967.13	2182975.71	Картометрический	1.00	-
72	442978.69	2182979.37	Картометрический	1.00	-
73	443029.05	2183008.86	Картометрический	1.00	-
74	443034.28	2183012.20	Картометрический	1.00	-
75	443033.63	2183022.06	Картометрический	1.00	-
76	443045.75	2183042.12	Картометрический	1.00	-
77	443053.25	2183051.99	Картометрический	1.00	-
78	443059.49	2183060.17	Картометрический	1.00	-
79	443060.30	2183105.96	Картометрический	1.00	-
80	443055.64	2183114.40	Картометрический	1.00	-
81	443047.80	2183212.81	Картометрический	1.00	-
82	443200.52	2183250.97	Картометрический	1.00	-

1	2	3	4	5	6
83	443260.45	2183257.19	Аналитический	0.10	-
84	443278.91	2183241.99	Аналитический	0.10	-
85	443273.48	2183117.07	Картометрический	1.00	-
37	443364.32	2183134.17	Картометрический	1.00	-
86	445585.74	2184476.57	Аналитический	0.10	-
87	445587.81	2184479.58	Аналитический	0.10	-
88	445588.01	2184481.68	Аналитический	0.10	-
89	445579.97	2184498.21	Аналитический	0.10	-
90	445576.03	2184506.30	Аналитический	0.10	-
91	445531.84	2184591.21	Аналитический	0.10	-
92	445528.47	2184597.29	Аналитический	0.10	-
93	445525.07	2184600.00	Аналитический	0.10	-
94	445520.67	2184601.28	Аналитический	0.10	-
95	445513.01	2184598.99	Аналитический	0.10	-
96	445501.55	2184592.66	Аналитический	0.10	-
97	445454.16	2184572.29	Аналитический	0.10	-
98	445391.28	2184544.40	Аналитический	0.10	-
99	445346.36	2184524.48	Аналитический	0.10	-
100	445270.11	2184490.74	Аналитический	0.10	-
101	445247.13	2184480.93	Картометрический	1.00	-
102	445283.05	2184395.63	Картометрический	1.00	-
86	445585.74	2184476.57	Аналитический	0.10	-
103	444987.40	2184314.94	Картометрический	1.00	-
104	444965.97	2184371.41	Картометрический	1.00	-
105	444934.46	2184358.87	Аналитический	0.10	-
106	444920.53	2184351.88	Аналитический	0.10	-
107	444918.42	2184350.17	Аналитический	0.10	-
108	444919.26	2184345.02	Аналитический	0.10	-
109	444911.87	2184343.20	Аналитический	0.10	-
110	444909.43	2184347.08	Аналитический	0.10	-
111	444905.07	2184346.49	Аналитический	0.10	-
112	444891.32	2184341.44	Аналитический	0.10	-
113	444875.93	2184336.17	Аналитический	0.10	-
114	444874.72	2184327.54	Аналитический	0.10	-
115	444877.72	2184317.02	Аналитический	0.10	-
116	444831.99	2184302.15	Аналитический	0.10	-
117	444823.90	2184320.13	Аналитический	0.10	-
118	444810.17	2184313.74	Аналитический	0.10	-
119	444776.43	2184287.93	Аналитический	0.10	-
120	444748.59	2184262.57	Картометрический	1.00	-
121	444739.46	2184254.26	Аналитический	0.10	-
122	444934.61	2184295.85	Картометрический	1.00	-
103	444987.40	2184314.94	Картометрический	1.00	-
123	444849.42	2184445.25	Картометрический	1.00	-
124	444813.54	2184604.95	Картометрический	1.00	-

1	2	3	4	5	6
125	444803.58	2184661.66	Картометрический	1.00	-
126	444806.67	2184714.59	Картометрический	1.00	-
127	444774.47	2184778.07	Картометрический	1.00	-
128	444773.62	2184777.05	Картометрический	1.00	-
129	444772.86	2184776.14	Картометрический	1.00	-
130	444765.18	2184764.38	Картометрический	1.00	-
131	444759.04	2184749.96	Картометрический	1.00	-
132	444756.31	2184736.01	Картометрический	1.00	-
133	444758.17	2184720.82	Картометрический	1.00	-
134	444760.58	2184711.64	Картометрический	1.00	-
135	444766.57	2184695.42	Картометрический	1.00	-
136	444768.62	2184693.61	Картометрический	1.00	-
137	444773.92	2184692.78	Картометрический	1.00	-
138	444777.12	2184690.37	Картометрический	1.00	-
139	444778.71	2184684.74	Картометрический	1.00	-
140	444778.65	2184674.71	Картометрический	1.00	-
141	444771.53	2184649.50	Картометрический	1.00	-
142	444770.64	2184622.57	Картометрический	1.00	-
143	444780.41	2184561.04	Картометрический	1.00	-
144	444783.62	2184542.89	Картометрический	1.00	-
145	444785.29	2184538.99	Картометрический	1.00	-
146	444791.07	2184533.44	Картометрический	1.00	-
147	444794.94	2184528.66	Картометрический	1.00	-
148	444799.62	2184520.88	Картометрический	1.00	-
149	444804.92	2184509.10	Картометрический	1.00	-
150	444811.11	2184478.16	Картометрический	1.00	-
151	444813.12	2184463.68	Картометрический	1.00	-
152	444814.00	2184446.44	Картометрический	1.00	-
153	444812.21	2184434.25	Картометрический	1.00	-
123	444849.42	2184445.25	Картометрический	1.00	-
154	444689.95	2184319.45	Картометрический	1.00	-
155	444697.00	2184322.08	Картометрический	1.00	-
156	444706.78	2184326.90	Картометрический	1.00	-
157	444711.36	2184328.28	Картометрический	1.00	-
158	444729.27	2184330.86	Картометрический	1.00	-
159	444733.94	2184333.03	Картометрический	1.00	-
160	444742.02	2184341.10	Картометрический	1.00	-
161	444746.43	2184346.63	Картометрический	1.00	-
162	444749.96	2184348.50	Картометрический	1.00	-
163	444759.42	2184349.37	Картометрический	1.00	-
164	444763.00	2184351.38	Картометрический	1.00	-
165	444772.19	2184363.32	Картометрический	1.00	-
166	444775.99	2184366.99	Картометрический	1.00	-
167	444785.46	2184372.19	Картометрический	1.00	-
168	444789.43	2184375.02	Картометрический	1.00	-
169	444795.11	2184383.77	Картометрический	1.00	-
170	444797.04	2184389.07	Картометрический	1.00	-

1	2	3	4	5	6
171	444799.58	2184400.71	Картометрический	1.00	-
172	444805.99	2184420.04	Картометрический	1.00	-
173	444811.02	2184446.82	Картометрический	1.00	-
174	444810.13	2184463.46	Картометрический	1.00	-
175	444808.14	2184477.70	Картометрический	1.00	-
176	444802.01	2184508.35	Картометрический	1.00	-
177	444796.87	2184519.52	Картометрический	1.00	-
178	444792.91	2184526.00	Картометрический	1.00	-
179	444788.67	2184531.64	Картометрический	1.00	-
180	444782.54	2184537.75	Картометрический	1.00	-
181	444780.71	2184542.06	Картометрический	1.00	-
182	444777.46	2184560.50	Картометрический	1.00	-
183	444767.63	2184622.53	Картометрический	1.00	-
184	444768.59	2184650.11	Картометрический	1.00	-
185	444775.72	2184675.39	Картометрический	1.00	-
186	444775.98	2184683.33	Картометрический	1.00	-
187	444774.64	2184688.67	Картометрический	1.00	-
188	444771.88	2184690.19	Картометрический	1.00	-
189	444767.07	2184690.73	Картометрический	1.00	-
190	444764.18	2184693.15	Картометрический	1.00	-
191	444757.69	2184710.81	Картометрический	1.00	-
192	444755.20	2184720.35	Картометрический	1.00	-
193	444753.32	2184736.35	Картометрический	1.00	-
194	444756.22	2184750.99	Картометрический	1.00	-
195	444762.64	2184765.98	Картометрический	1.00	-
196	444770.21	2184778.25	Картометрический	1.00	-
197	444772.63	2184781.10	Картометрический	1.00	-
198	444772.86	2184781.22	Картометрический	1.00	-
199	444767.02	2184792.73	Картометрический	1.00	-
200	444781.18	2184805.79	Аналитический	0.10	-
201	444924.89	2184873.48	Аналитический	0.10	-
202	444957.83	2184909.32	Аналитический	0.10	-
203	445030.23	2185005.61	Аналитический	0.10	-
204	445075.24	2185087.23	Картометрический	1.00	-
205	445075.78	2185151.06	Картометрический	1.00	-
206	445076.05	2185192.81	Картометрический	1.00	-
207	445058.54	2185234.02	Картометрический	1.00	-
208	445026.00	2185259.92	Картометрический	1.00	-
209	445011.55	2185236.89	Картометрический	1.00	-
210	444884.72	2185161.16	Картометрический	1.00	-
211	444928.90	2185102.34	Картометрический	1.00	-
212	444900.21	2185056.84	Картометрический	1.00	-
213	444674.65	2184853.10	Картометрический	1.00	-
214	444308.69	2184536.19	Картометрический	1.00	-
215	444168.56	2184705.65	Картометрический	1.00	-
216	444167.42	2184704.50	Картометрический	1.00	-
217	444139.73	2184680.22	Картометрический	1.00	-
218	444118.72	2184661.65	Картометрический	1.00	-

1	2	3	4	5	6
219	444121.44	2184657.26	Картометрический	1.00	-
220	444133.43	2184638.74	Картометрический	1.00	-
221	444141.23	2184626.66	Картометрический	1.00	-
222	444150.68	2184610.77	Картометрический	1.00	-
223	444153.29	2184606.05	Картометрический	1.00	-
224	444153.88	2184602.62	Картометрический	1.00	-
225	444151.77	2184599.97	Картометрический	1.00	-
226	444146.14	2184597.52	Картометрический	1.00	-
227	444144.55	2184594.23	Картометрический	1.00	-
228	444145.30	2184590.55	Картометрический	1.00	-
229	444151.33	2184586.53	Картометрический	1.00	-
230	444152.06	2184582.97	Картометрический	1.00	-
231	444151.77	2184579.00	Картометрический	1.00	-
232	444148.84	2184572.37	Картометрический	1.00	-
233	444149.16	2184566.65	Картометрический	1.00	-
234	444151.31	2184560.11	Картометрический	1.00	-
235	444155.40	2184552.67	Картометрический	1.00	-
236	444158.39	2184539.32	Картометрический	1.00	-
237	444158.12	2184529.97	Картометрический	1.00	-
238	444156.58	2184522.07	Картометрический	1.00	-
239	444157.30	2184515.26	Картометрический	1.00	-
240	444160.03	2184510.72	Картометрический	1.00	-
241	444164.20	2184506.18	Картометрический	1.00	-
242	444169.79	2184503.32	Картометрический	1.00	-
243	444174.12	2184498.47	Картометрический	1.00	-
244	444177.37	2184491.73	Картометрический	1.00	-
245	444181.04	2184488.64	Картометрический	1.00	-
246	444187.81	2184488.12	Картометрический	1.00	-
247	444190.40	2184485.57	Картометрический	1.00	-
248	444191.35	2184482.76	Картометрический	1.00	-
249	444190.96	2184476.97	Картометрический	1.00	-
250	444192.12	2184471.34	Картометрический	1.00	-
251	444197.05	2184458.14	Картометрический	1.00	-
252	444204.02	2184449.41	Картометрический	1.00	-
253	444208.09	2184445.13	Картометрический	1.00	-
254	444213.04	2184443.56	Картометрический	1.00	-
255	444220.79	2184442.99	Картометрический	1.00	-
256	444226.03	2184441.81	Картометрический	1.00	-
257	444232.47	2184438.14	Картометрический	1.00	-
258	444247.42	2184430.95	Картометрический	1.00	-
259	444259.57	2184427.39	Картометрический	1.00	-
260	444287.33	2184423.07	Картометрический	1.00	-
261	444296.95	2184422.71	Картометрический	1.00	-
262	444308.15	2184426.30	Картометрический	1.00	-
263	444311.70	2184424.99	Картометрический	1.00	
264	444313.30	2184421.75	Картометрический	1.00	-
265	444312.73	2184417.95	Картометрический	1.00	-
266	444311.03	2184413.90	Картометрический	1.00	-

1	2	3	4	5	6
267	444310.52	2184410.70	Картометрический	1.00	-
268	444313.30	2184400.96	Картометрический	1.00	-
269	444315.36	2184393.55	Картометрический	1.00	-
270	444318.14	2184390.55	Картометрический	1.00	-
271	444336.92	2184385.13	Картометрический	1.00	-
272	444342.54	2184381.11	Картометрический	1.00	-
273	444346.73	2184373.70	Картометрический	1.00	-
274	444347.67	2184366.26	Картометрический	1.00	-
275	444347.47	2184360.98	Картометрический	1.00	-
276	444345.90	2184355.27	Картометрический	1.00	-
277	444346.74	2184352.41	Картометрический	1.00	-
278	444349.59	2184350.54	Картометрический	1.00	-
279	444352.73	2184350.46	Картометрический	1.00	-
280	444358.36	2184352.07	Картометрический	1.00	-
281	444361.57	2184351.94	Картометрический	1.00	-
282	444367.72	2184350.80	Картометрический	1.00	-
283	444372.00	2184352.74	Картометрический	1.00	-
284	444375.00	2184357.94	Картометрический	1.00	-
285	444376.79	2184360.29	Картометрический	1.00	-
286	444389.25	2184372.83	Картометрический	1.00	-
287	444391.58	2184376.65	Картометрический	1.00	-
288	444396.87	2184389.02	Картометрический	1.00	-
289	444398.95	2184392.52	Картометрический	1.00	-
290	444406.19	2184402.14	Картометрический	1.00	-
291	444410.15	2184412.16	Картометрический	1.00	-
292	444412.12	2184424.93	Картометрический	1.00	-
293	444414.37	2184431.54	Картометрический	1.00	-
294	444417.42	2184433.84	Картометрический	1.00	-
295	444421.51	2184433.96	Картометрический	1.00	-
296	444427.62	2184431.30	Картометрический	1.00	-
297	444430.61	2184431.15	Картометрический	1.00	-
298	444432.79	2184432.85	Картометрический	1.00	-
299	444437.12	2184444.65	Картометрический	1.00	-
300	444440.27	2184447.03	Картометрический	1.00	-
301	444444.84	2184447.65	Картометрический	1.00	-
302	444454.61	2184447.94	Картометрический	1.00	-
303	444463.33	2184448.73	Картометрический	1.00	-
304	444471.79	2184449.58	Картометрический	1.00	-
305	444476.44	2184449.31	Картометрический	1.00	-
306	444493.33	2184443.73	Картометрический	1.00	-
307	444501.12	2184442.81	Картометрический	1.00	-
308	444504.55	2184440.82	Картометрический	1.00	-
309	444510.07	2184425.99	Картометрический	1.00	-
310	444513.38	2184423.04	Картометрический	1.00	-
311	444517.06	2184420.81	Картометрический	1.00	-
312	444536.08	2184409.32	Картометрический	1.00	-
313	444539.43	2184405.92	Картометрический	1.00	-
314	444548.77	2184395.02	Картометрический	1.00	-

1	2	3	4	5	6
315	444558.62	2184386.33	Картометрический	1.00	-
316	444561.84	2184383.18	Картометрический	1.00	-
317	444573.59	2184365.36	Картометрический	1.00	-
318	444576.53	2184363.89	Картометрический	1.00	-
319	444582.69	2184364.05	Картометрический	1.00	-
320	444586.55	2184362.96	Картометрический	1.00	-
321	444597.35	2184355.90	Картометрический	1.00	-
322	444613.70	2184346.86	Картометрический	1.00	-
323	444621.74	2184344.04	Картометрический	1.00	-
324	444631.99	2184342.07	Картометрический	1.00	-
325	444647.18	2184337.86	Картометрический	1.00	-
326	444661.36	2184336.41	Картометрический	1.00	-
327	444673.87	2184333.51	Картометрический	1.00	-
328	444680.71	2184331.11	Картометрический	1.00	-
329	444683.49	2184327.49	Картометрический	1.00	-
330	444686.94	2184320.27	Картометрический	1.00	-
154	444689.95	2184319.45	Картометрический	1.00	-
331	444677.93	2184594.30	Картометрический	1.00	-
332	444718.97	2184700.23	Картометрический	1.00	-
333	444729.66	2184746.95	Картометрический	1.00	-
334	444754.75	2184782.26	Аналитический	0.10	-
335	444708.78	2184829.68	Аналитический	0.10	-
336	444682.08	2184799.77	Картометрический	1.00	-
337	444632.07	2184719.38	Картометрический	1.00	-
338	444529.23	2184626.97	Аналитический	0.10	-
339	444573.04	2184556.74	Аналитический	0.10	-
340	444582.09	2184542.25	Картометрический	1.00	-
341	444583.15	2184542.83	Картометрический	1.00	-
331	444677.93	2184594.30	Картометрический	1.00	-
342	444373.04	2184329.62	Картометрический	1.00	-
343	444384.72	2184341.68	Картометрический	1.00	-
344	444377.49	2184356.41	Картометрический	1.00	-
345	444375.54	2184351.47	Картометрический	1.00	-
346	444373.60	2184348.41	Картометрический	1.00	-
347	444370.41	2184347.05	Картометрический	1.00	-
348	444365.27	2184347.12	Картометрический	1.00	-
349	444360.33	2184348.52	Картометрический	1.00	-
350	444357.27	2184348.24	Картометрический	1.00	-
351	444352.51	2184346.67	Картометрический	1.00	-
352	444349.10	2184347.06	Картометрический	1.00	-
353	444344.59	2184350.00	Картометрический	1.00	-
354	444342.68	2184353.38	Картометрический	1.00	-
355	444342.55	2184356.30	Картометрический	1.00	-
356	444344.34	2184362.16	Картометрический	1.00	-
357	444344.46	2184366.79	Картометрический	1.00	-
358	444343.78	2184373.06	Картометрический	1.00	-

1	2	3	4	5	6
359	444340.12	2184379.30	Картометрический	1.00	-
360	444335.41	2184382.53	Картометрический	1.00	-
361	444317.21	2184387.37	Картометрический	1.00	-
362	444313.77	2184389.04	Картометрический	1.00	-
363	444311.99	2184392.90	Картометрический	1.00	-
364	444309.86	2184400.59	Картометрический	1.00	-
365	444307.09	2184411.20	Картометрический	1.00	-
366	444307.33	2184414.69	Картометрический	1.00	-
367	444309.96	2184419.19	Картометрический	1.00	-
368	444309.59	2184421.83	Картометрический	1.00	-
369	444307.05	2184422.69	Картометрический	1.00	-
370	444297.20	2184419.71	Картометрический	1.00	-
371	444286.83	2184419.47	Картометрический	1.00	-
372	444258.89	2184424.20	Картометрический	1.00	-
373	444245.87	2184427.58	Картометрический	1.00	-
374	444231.06	2184435.08	Картометрический	1.00	-
375	444224.30	2184438.50	Картометрический	1.00	-
376	444219.94	2184439.43	Картометрический	1.00	-
377	444211.30	2184439.90	Картометрический	1.00	-
378	444207.65	2184441.02	Картометрический	1.00	-
379	444202.98	2184444.96	Картометрический	1.00	-
380	444194.46	2184456.34	Картометрический	1.00	-
381	444184.63	2184461.70	Картометрический	1.00	-
382	444175.28	2184478.58	Картометрический	1.00	-
383	444167.02	2184491.20	Картометрический	1.00	-
384	444160.21	2184498.74	Картометрический	1.00	-
385	444155.12	2184505.55	Картометрический	1.00	-
386	444152.04	2184511.90	Картометрический	1.00	-
387	444150.59	2184518.53	Картометрический	1.00	-
388	444147.95	2184540.14	Картометрический	1.00	-
389	444147.86	2184548.67	Картометрический	1.00	-
390	444146.68	2184553.39	Картометрический	1.00	-
391	444122.85	2184540.41	Картометрический	1.00	-
392	443897.87	2184441.43	Картометрический	1.00	-
393	443666.30	2184337.20	Картометрический	1.00	-
394	443624.42	2184468.37	Картометрический	1.00	-
395	443619.70	2184504.74	Картометрический	1.00	-
396	443623.94	2184515.14	Картометрический	1.00	-
397	443635.84	2184524.35	Картометрический	1.00	-
398	443626.79	2184537.92	Аналитический	0.10	-
399	443561.63	2184718.91	Аналитический	0.10	-
400	443552.38	2184750.15	Картометрический	1.00	-
401	443531.38	2184738.03	Картометрический	1.00	-
402	443519.64	2184730.13	Аналитический	0.10	-
403	443499.00	2184705.52	Аналитический	0.10	-
404	443491.40	2184669.68	Аналитический	0.10	-
405	443504.80	2184624.07	Аналитический	0.10	-
406	443546.89	2184574.53	Картометрический	1.00	-

1	2	3	4	5	6
407	443535.15	2184573.33	Картометрический	1.00	-
408	443528.30	2184572.63	Картометрический	1.00	-
409	443529.95	2184570.46	Картометрический	1.00	-
410	443533.60	2184564.89	Картометрический	1.00	-
411	443536.34	2184561.42	Картометрический	1.00	-
412	443543.62	2184554.35	Картометрический	1.00	-
413	443546.83	2184550.33	Картометрический	1.00	-
414	443562.35	2184527.38	Картометрический	1.00	-
415	443565.22	2184524.16	Картометрический	1.00	-
416	443568.94	2184520.51	Картометрический	1.00	-
417	443572.96	2184515.56	Картометрический	1.00	-
418	443579.25	2184506.73	Картометрический	1.00	-
419	443584.22	2184498.78	Картометрический	1.00	-
420	443590.19	2184486.63	Картометрический	1.00	-
421	443591.85	2184480.88	Картометрический	1.00	-
422	443592.64	2184475.39	Картометрический	1.00	-
423	443592.64	2184464.97	Картометрический	1.00	-
424	443593.46	2184462.12	Картометрический	1.00	-
425	443596.52	2184459.46	Картометрический	1.00	-
426	443597.41	2184457.62	Картометрический	1.00	-
427	443597.07	2184455.78	Картометрический	1.00	-
428	443594.48	2184451.42	Картометрический	1.00	-
429	443593.39	2184447.13	Картометрический	1.00	-
430	443594.02	2184434.47	Картометрический	1.00	-
431	443593.41	2184426.61	Картометрический	1.00	-
432	443591.14	2184417.05	Картометрический	1.00	-
433	443585.56	2184406.14	Картометрический	1.00	-
434	443580.32	2184398.24	Картометрический	1.00	-
435	443578.14	2184393.82	Картометрический	1.00	-
436	443576.71	2184388.30	Картометрический	1.00	-
437	443575.41	2184385.58	Картометрический	1.00	-
438	443572.36	2184383.28	Картометрический	1.00	-
439	443571.12	2184380.75	Картометрический	1.00	-
440	443571.47	2184377.00	Картометрический	1.00	-
441	443569.97	2184374.75	Картометрический	1.00	-
442	443566.43	2184372.64	Картометрический	1.00	-
443	443553.42	2184365.49	Картометрический	1.00	-
444	443547.29	2184361.20	Картометрический	1.00	-
445	443543.28	2184356.97	Картометрический	1.00	-
446	443532.74	2184345.70	Картометрический	1.00	-
447	443526.63	2184337.51	Картометрический	1.00	-
448	443517.09	2184326.76	Картометрический	1.00	-
449	443513.72	2184323.04	Картометрический	1.00	-
450	443509.32	2184320.91	Картометрический	1.00	-
451	443503.65	2184319.53	Картометрический	1.00	-
452	443498.68	2184317.15	Картометрический	1.00	-
453	443490.98	2184311.90	Картометрический	1.00	-
454	443479.68	2184303.60	Картометрический	1.00	-

1	2	3	4	5	6
455	443476.75	2184299.31	Картометрический	1.00	-
456	443474.91	2184293.04	Картометрический	1.00	-
457	443472.53	2184290.73	Картометрический	1.00	-
458	443467.83	2184288.55	Картометрический	1.00	-
459	443462.47	2184287.02	Картометрический	1.00	-
460	443452.67	2184285.00	Картометрический	1.00	-
461	443447.67	2184282.14	Картометрический	1.00	-
462	443437.57	2184275.99	Картометрический	1.00	-
463	443432.47	2184273.67	Картометрический	1.00	-
464	443421.34	2184271.47	Картометрический	1.00	-
465	443419.10	2184268.93	Картометрический	1.00	-
466	443417.87	2184263.48	Картометрический	1.00	-
467	443416.37	2184255.70	Картометрический	1.00	-
468	443414.26	2184252.97	Картометрический	1.00	-
469	443410.90	2184251.88	Картометрический	1.00	-
470	443396.22	2184251.91	Картометрический	1.00	-
471	443391.68	2184249.93	Картометрический	1.00	-
472	443387.07	2184244.85	Картометрический	1.00	-
473	443379.08	2184237.29	Картометрический	1.00	-
474	443373.61	2184231.23	Картометрический	1.00	-
475	443364.53	2184223.49	Картометрический	1.00	-
476	443360.92	2184218.81	Картометрический	1.00	-
477	443358.45	2184213.59	Картометрический	1.00	-
478	443355.34	2184209.75	Картометрический	1.00	-
479	443350.05	2184208.15	Картометрический	1.00	-
480	443345.63	2184202.56	Картометрический	1.00	-
481	443343.15	2184194.50	Картометрический	1.00	-
482	443356.56	2184188.24	Аналитический	0.10	-
483	443617.74	2184277.29	Аналитический	0.10	-
484	443631.14	2184246.11	Картометрический	1.00	-
485	443680.92	2184269.58	Картометрический	1.00	-
486	443695.23	2184287.14	Картометрический	1.00	-
487	443796.23	2184312.59	Картометрический	1.00	-
488	443876.19	2184333.59	Картометрический	1.00	-
489	443909.63	2184342.99	Картометрический	1.00	-
490	444089.13	2184392.68	Картометрический	1.00	-
491	444194.64	2184298.46	Картометрический	1.00	-
492	444223.28	2184284.89	Картометрический	1.00	-
493	444264.83	2184284.15	Картометрический	1.00	-
494	444339.49	2184312.91	Картометрический	1.00	-
495	444352.14	2184321.79	Картометрический	1.00	-
342	444373.04	2184329.62	Картометрический	1.00	-
496	443267.53	2184115.94	Картометрический	1.00	-
497	443272.72	2184123.71	Картометрический	1.00	-
498	443272.06	2184131.84	Картометрический	1.00	-
499	443274.15	2184141.51	Картометрический	1.00	-
500	443278.65	2184149.75	Картометрический	1.00	-

1	2	3	4	5	6
501	443289.00	2184159.19	Картометрический	1.00	-
502	443300.07	2184167.09	Картометрический	1.00	-
503	443306.36	2184173.60	Картометрический	1.00	-
504	443310.45	2184180.66	Картометрический	1.00	-
505	443314.42	2184189.51	Картометрический	1.00	-
506	443316.46	2184192.54	Картометрический	1.00	-
507	443321.48	2184196.00	Картометрический	1.00	-
508	443325.04	2184201.54	Картометрический	1.00	-
509	443328.40	2184209.12	Картометрический	1.00	-
510	443332.03	2184212.75	Картометрический	1.00	-
511	443338.84	2184216.84	Картометрический	1.00	-
512	443342.47	2184222.01	Картометрический	1.00	-
513	443350.01	2184229.46	Картометрический	1.00	-
514	443357.54	2184233.09	Картометрический	1.00	-
515	443369.71	2184239.81	Картометрический	1.00	-
516	443378.06	2184247.07	Картометрический	1.00	-
517	443388.91	2184257.42	Картометрический	1.00	-
518	443397.19	2184264.71	Картометрический	1.00	-
519	443404.53	2184269.34	Картометрический	1.00	-
520	443415.42	2184273.72	Картометрический	1.00	-
521	443425.41	2184278.28	Картометрический	1.00	-
522	443432.44	2184283.02	Картометрический	1.00	-
523	443444.27	2184288.95	Картометрический	1.00	-
524	443449.06	2184292.22	Картометрический	1.00	-
525	443454.78	2184298.37	Картометрический	1.00	-
526	443459.11	2184302.25	Картометрический	1.00	-
527	443466.58	2184307.17	Картометрический	1.00	-
528	443474.34	2184309.31	Картометрический	1.00	-
529	443482.94	2184314.23	Картометрический	1.00	-
530	443489.50	2184318.64	Картометрический	1.00	-
531	443494.29	2184321.93	Картометрический	1.00	-
532	443498.54	2184327.78	Картометрический	1.00	-
533	443501.67	2184329.21	Картометрический	1.00	-
534	443506.05	2184328.08	Картометрический	1.00	-
535	443509.95	2184328.01	Картометрический	1.00	-
536	443515.28	2184329.87	Картометрический	1.00	-
537	443524.34	2184339.44	Картометрический	1.00	-
538	443530.49	2184347.69	Картометрический	1.00	-
539	443541.16	2184359.09	Картометрический	1.00	-
540	443545.27	2184363.67	Картометрический	1.00	-
541	443549.54	2184370.19	Картометрический	1.00	-
542	443553.08	2184374.28	Картометрический	1.00	-
543	443558.73	2184378.63	Картометрический	1.00	-
544	443562.14	2184382.92	Картометрический	1.00	-
545	443563.09	2184387.21	Картометрический	1.00	-
546	443565.41	2184391.71	Картометрический	1.00	-
547	443570.40	2184395.63	Картометрический	1.00	-
548	443573.96	2184398.85	Картометрический	1.00	-

1	2	3	4	5	6
549	443575.71	2184403.39	Картометрический	1.00	-
550	443575.82	2184408.86	Картометрический	1.00	-
551	443575.39	2184413.74	Картометрический	1.00	-
552	443576.55	2184417.30	Картометрический	1.00	-
553	443579.64	2184420.57	Картометрический	1.00	-
554	443582.77	2184423.88	Картометрический	1.00	-
555	443583.88	2184427.97	Картометрический	1.00	-
556	443583.68	2184432.83	Картометрический	1.00	-
557	443584.27	2184436.68	Картометрический	1.00	-
558	443587.08	2184443.56	Картометрический	1.00	-
559	443587.49	2184448.17	Картометрический	1.00	-
560	443585.85	2184459.97	Картометрический	1.00	-
561	443583.36	2184470.19	Картометрический	1.00	-
562	443578.93	2184482.19	Картометрический	1.00	-
563	443576.62	2184488.14	Картометрический	1.00	-
564	443575.98	2184493.18	Картометрический	1.00	-
565	443576.91	2184499.33	Картометрический	1.00	-
566	443575.41	2184503.73	Картометрический	1.00	-
567	443568.22	2184511.22	Картометрический	1.00	-
568	443564.18	2184517.08	Картометрический	1.00	-
569	443561.86	2184520.94	Картометрический	1.00	-
570	443559.29	2184525.27	Картометрический	1.00	-
571	443544.25	2184548.78	Картометрический	1.00	-
572	443540.85	2184552.49	Картометрический	1.00	-
573	443533.47	2184558.90	Картометрический	1.00	-
574	443530.70	2184562.34	Картометрический	1.00	-
575	443526.52	2184570.07	Картометрический	1.00	-
576	443524.78	2184572.28	Картометрический	1.00	-
577	443521.68	2184571.98	Картометрический	1.00	-
578	443508.92	2184570.86	Картометрический	1.00	-
579	443479.33	2184562.92	Картометрический	1.00	-
580	443464.55	2184562.13	Картометрический	1.00	-
581	443449.81	2184571.07	Картометрический	1.00	-
582	443436.80	2184586.76	Картометрический	1.00	-
583	443427.54	2184591.87	Картометрический	1.00	-
584	443369.29	2184595.46	Картометрический	1.00	-
585	443343.54	2184595.55	Картометрический	1.00	-
586	443314.46	2184605.81	Картометрический	1.00	-
587	443269.88	2184643.19	Картометрический	1.00	-
588	443251.82	2184662.30	Картометрический	1.00	-
589	443233.72	2184672.93	Картометрический	1.00	-
590	443223.22	2184684.39	Картометрический	1.00	-
591	443197.92	2184690.41	Картометрический	1.00	-
592	443155.71	2184692.24	Картометрический	1.00	-
593	443087.17	2184663.70	Картометрический	1.00	-
594	443059.26	2184661.43	Картометрический	1.00	-
595	443048.98	2184660.59	Картометрический	1.00	-
596	443018.82	2184617.23	Картометрический	1.00	-

1	2	3	4	5	6
597	442975.72	2184584.64	Картометрический	1.00	-
598	442936.13	2184564.71	Картометрический	1.00	-
599	442927.73	2184575.45	Картометрический	1.00	-
600	442923.44	2184580.93	Картометрический	1.00	-
601	442911.49	2184597.54	Картометрический	1.00	-
602	442854.19	2184677.18	Картометрический	1.00	-
603	442816.35	2184710.33	Картометрический	1.00	-
604	442796.05	2184702.77	Картометрический	1.00	-
605	442771.47	2184682.55	Картометрический	1.00	-
606	442777.99	2184635.12	Картометрический	1.00	-
607	442770.38	2184632.61	Картометрический	1.00	-
608	442746.88	2184662.31	Картометрический	1.00	-
609	442729.10	2184652.22	Картометрический	1.00	-
610	442801.67	2184531.00	Картометрический	1.00	-
611	442812.59	2184512.74	Картометрический	1.00	-
612	442818.80	2184501.68	Картометрический	1.00	-
613	442701.54	2184440.00	Картометрический	1.00	-
614	442679.45	2184420.61	Картометрический	1.00	-
615	442667.33	2184395.83	Картометрический	1.00	-
616	443026.49	2184603.99	Аналитический	0.10	-
617	443196.38	2184283.08	Аналитический	0.10	-
618	443171.40	2184262.08	Аналитический	0.10	-
619	443246.79	2184148.59	Аналитический	0.10	-
620	443252.22	2184129.03	Картометрический	1.00	-
496	443267.53	2184115.94	Картометрический	1.00	-
621	442744.79	2184174.31	Аналитический	0.10	-
622	442702.34	2184279.75	Картометрический	1.00	-
623	442698.69	2184278.81	Аналитический	0.10	-
624	442639.39	2184256.44	Аналитический	0.10	-
625	442619.45	2184324.21	Аналитический	0.10	-
626	442611.77	2184307.31	Аналитический	0.10	-
627	442607.98	2184222.69	Аналитический	0.10	-
628	442597.51	2184142.67	Аналитический	0.10	-
629	442562.98	2184131.96	Аналитический	0.10	-
630	442540.83	2184140.90	Аналитический	0.10	-
631	442492.71	2184185.84	Аналитический	0.10	-
632	442476.65	2184184.73	Аналитический	0.10	-
633	442451.46	2184171.62	Аналитический	0.10	-
634	442428.13	2184148.37	Аналитический	0.10	-
635	442410.06	2184141.37	Аналитический	0.10	-
636	442231.68	2184074.55	Картометрический	1.00	-
637	442262.38	2184043.20	Картометрический	1.00	-
638	442425.22	2184102.74	Аналитический	0.10	-
639	442456.08	2184028.96	Аналитический	0.10	-
640	442709.78	2184154.97	Аналитический	0.10	-
621	442744.79	2184174.31	Аналитический	0.10	-

1	2	3	4	5	6
641	442818.07	2184013.54	Картометрический	1.00	-
642	442814.48	2184023.53	Аналитический	0.10	-
643	442800.36	2184046.33	Аналитический	0.10	-
644	442700.13	2183994.38	Картометрический	1.00	-
645	442558.69	2183913.86	Картометрический	1.00	-
646	442408.19	2183846.01	Картометрический	1.00	-
647	442233.67	2183763.80	Картометрический	1.00	-
648	441938.95	2183633.58	Картометрический	1.00	-
649	441987.19	2183512.46	Картометрический	1.00	-
650	441986.31	2183485.94	Картометрический	1.00	-
651	441998.93	2183488.98	Картометрический	1.00	-
652	442009.05	2183491.16	Картометрический	1.00	-
653	442024.17	2183493.14	Картометрический	1.00	-
654	442031.09	2183493.66	Картометрический	1.00	-
655	442035.20	2183494.41	Картометрический	1.00	-
656	442039.69	2183496.36	Картометрический	1.00	-
657	442043.73	2183499.79	Картометрический	1.00	-
658	442046.91	2183500.33	Картометрический	1.00	-
659	442050.09	2183499.70	Картометрический	1.00	-
660	442054.99	2183496.61	Картометрический	1.00	-
661	442064.07	2183494.43	Картометрический	1.00	-
662	442081.50	2183493.30	Картометрический	1.00	-
663	442095.07	2183493.98	Картометрический	1.00	-
664	442107.29	2183496.88	Картометрический	1.00	-
665	442117.00	2183500.15	Картометрический	1.00	-
666	442127.17	2183501.78	Картометрический	1.00	-
667	442139.88	2183502.15	Картометрический	1.00	-
668	442155.09	2183500.88	Картометрический	1.00	-
669	442178.87	2183497.74	Картометрический	1.00	-
670	442199.44	2183497.20	Картометрический	1.00	-
671	442213.83	2183497.11	Картометрический	1.00	-
672	442234.48	2183499.51	Картометрический	1.00	-
673	442249.82	2183501.60	Картометрический	1.00	-
674	442261.35	2183503.05	Картометрический	1.00	-
675	442273.25	2183506.05	Картометрический	1.00	-
676	442284.14	2183509.95	Картометрический	1.00	-
677	442296.04	2183517.54	Картометрический	1.00	-
678	442302.21	2183520.49	Картометрический	1.00	-
679	442314.47	2183521.49	Картометрический	1.00	-
680	442321.55	2183523.39	Картометрический	1.00	-
681	442330.27	2183527.29	Картометрический	1.00	-
682	442339.39	2183531.24	Картометрический	1.00	-
683	442352.10	2183536.42	Картометрический	1.00	-
684	442366.03	2183540.10	Картометрический	1.00	-
685	442376.75	2183542.64	Картометрический	1.00	-
686	442387.46	2183546.54	Картометрический	1.00	-
687	442395.00	2183548.72	Картометрический	1.00	-
688	442407.89	2183554.62	Картометрический	1.00	-

1	2	3	4	5	6
689	442415.51	2183558.16	Картометрический	1.00	-
690	442427.23	2183561.61	Картометрический	1.00	-
691	442437.44	2183562.66	Картометрический	1.00	-
692	442456.14	2183563.75	Картометрический	1.00	-
693	442494.73	2183565.89	Картометрический	1.00	-
694	442501.81	2183567.66	Картометрический	1.00	-
695	442508.48	2183574.20	Картометрический	1.00	-
696	442515.43	2183578.28	Картометрический	1.00	-
697	442526.60	2183584.41	Картометрический	1.00	-
698	442532.59	2183585.36	Картометрический	1.00	-
699	442548.25	2183584.55	Картометрический	1.00	-
700	442562.96	2183587.85	Картометрический	1.00	-
701	442567.90	2183592.44	Картометрический	1.00	-
702	442574.71	2183596.89	Картометрический	1.00	-
703	442587.74	2183605.83	Картометрический	1.00	-
704	442619.06	2183623.35	Картометрический	1.00	-
705	442628.69	2183637.38	Картометрический	1.00	-
706	442638.54	2183648.05	Картометрический	1.00	-
707	442642.90	2183655.81	Картометрический	1.00	-
708	442644.98	2183665.57	Картометрический	1.00	-
709	442647.68	2183671.17	Картометрический	1.00	-
710	442658.44	2183685.20	Картометрический	1.00	-
711	442666.75	2183702.56	Картометрический	1.00	-
712	442671.72	2183713.03	Картометрический	1.00	-
713	442674.81	2183721.15	Картометрический	1.00	-
714	442674.40	2183727.01	Картометрический	1.00	-
715	442666.84	2183742.74	Картометрический	1.00	-
716	442661.73	2183754.72	Картометрический	1.00	-
717	442656.65	2183765.50	Картометрический	1.00	-
718	442649.50	2183778.71	Картометрический	1.00	-
719	442647.64	2183789.65	Картометрический	1.00	-
720	442646.35	2183801.37	Картометрический	1.00	-
721	442646.98	2183815.26	Картометрический	1.00	-
722	442651.36	2183828.06	Картометрический	1.00	-
723	442656.42	2183845.87	Картометрический	1.00	-
724	442660.80	2183860.54	Картометрический	1.00	-
725	442665.50	2183880.01	Картометрический	1.00	-
726	442675.06	2183907.95	Картометрический	1.00	-
727	442683.36	2183923.45	Картометрический	1.00	-
728	442689.90	2183935.89	Картометрический	1.00	-
729	442698.62	2183949.85	Картометрический	1.00	-
730	442707.02	2183960.27	Картометрический	1.00	-
731	442720.32	2183971.69	Картометрический	1.00	-
732	442730.80	2183980.20	Картометрический	1.00	-
733	442743.22	2183987.94	Картометрический	1.00	-
734	442754.70	2183993.38	Картометрический	1.00	-
735	442764.55	2183999.31	Картометрический	1.00	-
736	442771.27	2184002.49	Картометрический	1.00	-

1	2	3	4	5	6
737	442795.01	2184006.30	Картометрический	1.00	-
738	442805.98	2184009.00	Картометрический	1.00	-
739	442812.97	2184012.43	Картометрический	1.00	-
641	442818.07	2184013.54	Картометрический	1.00	-
740	442123.04	2182660.92	Аналитический	0.10	-
741	442149.09	2182752.64	Аналитический	0.10	-
742	442178.54	2182816.62	Аналитический	0.10	-
743	442179.55	2182832.04	Картометрический	1.00	-
744	442181.17	2182839.85	Картометрический	1.00	-
745	442182.25	2182852.51	Картометрический	1.00	-
746	442160.70	2182887.79	Картометрический	1.00	-
747	442121.63	2182870.59	Аналитический	0.10	-
748	442030.07	2182822.81	Картометрический	1.00	-
749	441868.33	2182730.04	Картометрический	1.00	-
750	441862.44	2182715.29	Аналитический	0.10	-
751	441860.09	2182696.29	Аналитический	0.10	-
752	441878.37	2182668.96	Аналитический	0.10	-
753	441906.24	2182646.88	Аналитический	0.10	-
754	441944.28	2182597.99	Картометрический	1.00	-
740	442123.04	2182660.92	Аналитический	0.10	-
755	442411.77	2183345.63	Картометрический	1.00	-
756	442363.00	2183421.52	Картометрический	1.00	-
757	442304.06	2183413.75	Картометрический	1.00	-
758	442171.73	2183405.50	Картометрический	1.00	-
759	441926.75	2183337.66	Картометрический	1.00	-
760	441794.84	2183296.20	Картометрический	1.00	-
761	441666.70	2183259.45	Картометрический	1.00	-
762	441508.06	2183058.86	Картометрический	1.00	-
763	441447.30	2183033.47	Картометрический	1.00	-
764	441429.59	2183042.77	Картометрический	1.00	-
765	441422.06	2183034.08	Картометрический	1.00	-
766	441408.03	2183024.24	Картометрический	1.00	-
767	441389.35	2183016.53	Картометрический	1.00	-
768	441377.01	2183009.28	Картометрический	1.00	-
769	441366.71	2183001.13	Картометрический	1.00	-
770	441355.42	2182990.29	Картометрический	1.00	-
771	441348.26	2182980.33	Картометрический	1.00	-
772	441334.58	2182968.69	Картометрический	1.00	-
773	441330.22	2182965.74	Картометрический	1.00	-
774	441320.41	2182960.77	Картометрический	1.00	-
775	441309.85	2182955.94	Картометрический	1.00	-
776	441302.61	2182950.34	Картометрический	1.00	-
777	441294.19	2182934.74	Картометрический	1.00	-
778	441288.24	2182919.21	Картометрический	1.00	-
779	441282.83	2182913.11	Картометрический	1.00	-
780	441273.65	2182908.79	Картометрический	1.00	-

1	2	3	4	5	6
781	441266.20	2182904.01	Картометрический	1.00	-
782	441262.49	2182899.53	Картометрический	1.00	-
783	441259.88	2182893.26	Картометрический	1.00	-
784	441260.17	2182889.24	Картометрический	1.00	-
785	441264.00	2182882.34	Картометрический	1.00	-
786	441264.56	2182877.66	Картометрический	1.00	-
787	441261.29	2182869.79	Картометрический	1.00	-
788	441253.62	2182859.90	Картометрический	1.00	-
789	441251.66	2182855.57	Картометрический	1.00	-
790	441249.18	2182846.99	Картометрический	1.00	-
791	441244.27	2182837.59	Картометрический	1.00	-
792	441236.18	2182827.12	Картометрический	1.00	-
793	441223.16	2182814.30	Картометрический	1.00	-
794	441221.72	2182811.99	Картометрический	1.00	-
795	441238.88	2182780.24	Аналитический	0.10	-
796	441243.52	2182775.15	Аналитический	0.10	-
797	441282.66	2182706.94	Аналитический	0.10	-
798	441754.72	2182963.94	Картометрический	1.00	-
755	442411.77	2183345.63	Картометрический	1.00	-
799	441413.93	2183096.73	Картометрический	1.00	-
800	441440.27	2183069.38	Картометрический	1.00	-
801	441443.56	2183076.97	Картометрический	1.00	-
802	441443.98	2183080.99	Картометрический	1.00	-
803	441441.96	2183089.34	Картометрический	1.00	-
804	441435.10	2183100.16	Картометрический	1.00	-
805	441434.90	2183104.28	Картометрический	1.00	-
806	441440.70	2183114.02	Картометрический	1.00	-
807	441443.10	2183121.74	Картометрический	1.00	-
808	441443.13	2183126.02	Картометрический	1.00	-
809	441441.48	2183150.43	Картометрический	1.00	-
810	441441.49	2183174.36	Картометрический	1.00	-
811	441445.31	2183209.87	Картометрический	1.00	-
812	441446.36	2183215.72	Картометрический	1.00	-
813	441453.29	2183232.32	Картометрический	1.00	-
814	441457.39	2183241.06	Картометрический	1.00	-
815	441459.31	2183244.01	Картометрический	1.00	-
816	441467.78	2183251.36	Картометрический	1.00	-
817	441470.56	2183255.40	Картометрический	1.00	-
818	441479.20	2183272.97	Картометрический	1.00	-
819	441488.74	2183288.27	Картометрический	1.00	-
820	441496.83	2183298.46	Картометрический	1.00	-
821	441513.40	2183315.57	Картометрический	1.00	-
822	441527.07	2183332.94	Картометрический	1.00	-
823	441513.67	2183352.22	Картометрический	1.00	-
824	441143.37	2183155.02	Картометрический	1.00	-
825	441062.66	2183241.32	Картометрический	1.00	-
826	441016.13	2183215.31	Аналитический	0.10	-

1	2	3	4	5	6
827	440998.01	2183206.31	Аналитический	0.10	-
828	440995.04	2183199.97	Аналитический	0.10	-
829	440995.12	2183193.02	Аналитический	0.10	-
830	441093.81	2183025.20	Аналитический	0.10	-
831	441150.00	2182932.64	Картометрический	1.00	-
799	441413.93	2183096.73	Картометрический	1.00	-
832	441121.99	2183570.43	Картометрический	1.00	-
833	441101.19	2183599.15	Картометрический	1.00	-
834	441058.03	2183577.36	Картометрический	1.00	-
835	440964.94	2183568.69	Картометрический	1.00	-
836	440914.14	2183669.93	Картометрический	1.00	-
837	440893.93	2183655.15	Картометрический	1.00	-
838	440830.88	2183606.93	Картометрический	1.00	-
839	440714.03	2183466.97	Картометрический	1.00	-
840	440495.02	2183321.27	Картометрический	1.00	-
841	440501.71	2183295.82	Картометрический	1.00	-
832	441121.99	2183570.43	Картометрический	1.00	-
842	440275.29	2183143.07	Картометрический	1.00	-
843	440226.02	2183285.25	Картометрический	1.00	-
844	440311.19	2183318.16	Картометрический	1.00	-
845	440257.64	2183405.46	Аналитический	0.10	-
846	440370.23	2183482.40	Картометрический	1.00	-
847	440451.30	2183369.03	Картометрический	1.00	-
848	440457.53	2183355.59	Картометрический	1.00	-
849	440470.23	2183362.85	Картометрический	1.00	-
850	440382.81	2183509.50	Аналитический	0.10	-
851	440363.41	2183568.68	Аналитический	0.10	-
852	440310.38	2183537.70	Аналитический	0.10	-
853	440181.81	2183451.17	Аналитический	0.10	-
854	440047.05	2183359.67	Аналитический	0.10	-
855	440220.96	2183099.27	Картометрический	1.00	-
856	440252.70	2183133.59	Картометрический	1.00	-
842	440275.29	2183143.07	Картометрический	1.00	-
857	440912.24	2182539.75	Картометрический	1.00	-
858	441021.01	2182582.25	Картометрический	1.00	-
859	441146.96	2182633.96	Картометрический	1.00	-
860	441243.52	2182673.60	Картометрический	1.00	-
861	441259.81	2182680.25	Аналитический	0.10	-
862	441265.58	2182693.24	Аналитический	0.10	-
863	441222.73	2182760.69	Аналитический	0.10	-
864	441207.13	2182789.90	Картометрический	1.00	-
865	441202.61	2182785.67	Картометрический	1.00	-
866	441194.67	2182774.81	Картометрический	1.00	-
867	441190.08	2182770.82	Картометрический	1.00	-
868	441177.84	2182763.62	Картометрический	1.00	-

1	2	3	4	5	6
869	441169.60	2182760.72	Картометрический	1.00	-
870	441165.54	2182760.19	Картометрический	1.00	-
871	441161.52	2182760.86	Картометрический	1.00	-
872	441158.27	2182761.14	Картометрический	1.00	-
873	441155.45	2182760.14	Картометрический	1.00	-
874	441148.37	2182754.96	Картометрический	1.00	-
875	441142.83	2182753.87	Картометрический	1.00	-
876	441138.66	2182753.05	Картометрический	1.00	-
877	441136.11	2182755.04	Картометрический	1.00	-
878	441134.30	2182758.87	Картометрический	1.00	-
879	441134.21	2182762.88	Картометрический	1.00	-
880	441108.90	2182774.92	Картометрический	1.00	-
881	441101.08	2182778.90	Картометрический	1.00	-
882	441097.72	2182779.72	Картометрический	1.00	-
883	441093.70	2182779.07	Картометрический	1.00	-
884	441090.74	2182779.77	Картометрический	1.00	-
885	441088.77	2182781.95	Картометрический	1.00	-
886	441082.04	2182791.62	Картометрический	1.00	-
887	441079.48	2182794.06	Картометрический	1.00	-
888	441073.45	2182796.77	Картометрический	1.00	-
889	441052.88	2182808.73	Картометрический	1.00	-
890	441049.50	2182811.35	Картометрический	1.00	-
891	441046.46	2182816.64	Картометрический	1.00	-
892	441042.78	2182819.60	Картометрический	1.00	-
893	441038.06	2182820.24	Картометрический	1.00	-
894	441032.68	2182819.89	Картометрический	1.00	-
895	441025.53	2182818.79	Картометрический	1.00	-
896	441019.50	2182818.61	Картометрический	1.00	-
897	441015.09	2182817.42	Картометрический	1.00	-
898	441006.46	2182812.96	Картометрический	1.00	-
899	441000.77	2182809.80	Картометрический	1.00	-
900	440992.37	2182804.50	Картометрический	1.00	-
901	440989.15	2182803.13	Картометрический	1.00	-
902	440982.27	2182802.47	Картометрический	1.00	-
903	440978.09	2182801.30	Картометрический	1.00	-
904	440970.48	2182797.52	Картометрический	1.00	-
905	440964.73	2182793.26	Картометрический	1.00	-
906	440959.26	2182788.69	Картометрический	1.00	-
907	440954.94	2182783.39	Картометрический	1.00	-
908	440956.71	2182775.47	Картометрический	1.00	-
909	440959.80	2182770.02	Картометрический	1.00	-
910	440973.69	2182762.22	Картометрический	1.00	-
911	440978.14	2182758.86	Картометрический	1.00	-
912	440984.50	2182752.14	Картометрический	1.00	-
913	440989.22	2182748.69	Картометрический	1.00	-
914	440994.39	2182746.87	Картометрический	1.00	-
915	440997.30	2182744.24	Картометрический	1.00	-
916	441000.48	2182739.25	Картометрический	1.00	-

1	2	3	4	5	6
917	441004.65	2182736.34	Картометрический	1.00	-
918	441009.92	2182736.16	Картометрический	1.00	-
919	441018.91	2182737.70	Картометрический	1.00	-
920	441029.16	2182735.61	Картометрический	1.00	-
921	441037.52	2182734.71	Картометрический	1.00	-
922	441043.69	2182733.71	Картометрический	1.00	-
923	441053.13	2182730.17	Картометрический	1.00	-
924	441057.76	2182726.81	Картометрический	1.00	-
925	441062.24	2182720.89	Картометрический	1.00	-
926	441066.34	2182716.28	Картометрический	1.00	-
927	441067.52	2182707.06	Картометрический	1.00	-
928	441067.39	2182701.93	Картометрический	1.00	-
929	441065.39	2182698.62	Картометрический	1.00	-
930	441059.31	2182695.26	Картометрический	1.00	-
931	441052.45	2182693.99	Картометрический	1.00	-
932	441042.60	2182694.44	Картометрический	1.00	-
933	441027.80	2182700.16	Картометрический	1.00	-
934	441017.45	2182708.20	Картометрический	1.00	-
935	441013.37	2182708.38	Картометрический	1.00	-
936	441009.37	2182706.38	Картометрический	1.00	-
937	441006.69	2182706.70	Картометрический	1.00	-
938	441003.43	2182710.65	Картометрический	1.00	-
939	440998.16	2182722.13	Картометрический	1.00	-
940	440993.30	2182726.44	Картометрический	1.00	-
941	440976.69	2182733.98	Картометрический	1.00	-
942	440955.17	2182748.96	Картометрический	1.00	-
943	440946.09	2182755.13	Картометрический	1.00	-
944	440936.56	2182762.67	Картометрический	1.00	-
945	440919.31	2182784.19	Картометрический	1.00	-
946	440904.60	2182797.62	Картометрический	1.00	-
947	440887.17	2182815.05	Картометрический	1.00	-
948	440880.63	2182819.41	Картометрический	1.00	-
949	440872.92	2182820.59	Картометрический	1.00	-
950	440855.91	2182793.78	Картометрический	1.00	-
951	440824.57	2182768.12	Картометрический	1.00	-
857	440912.24	2182539.75	Картометрический	1.00	-
952	441129.34	2182922.30	Картометрический	1.00	-
953	441077.41	2183014.14	Аналитический	0.10	-
954	441064.42	2183036.46	Картометрический	1.00	-
955	440888.23	2182959.24	Картометрический	1.00	-
956	440873.40	2182952.74	Картометрический	1.00	-
957	440784.26	2182968.27	Картометрический	1.00	-
958	440751.42	2182952.56	Картометрический	1.00	-
959	440728.85	2182944.64	Картометрический	1.00	-
960	440745.27	2182904.66	Картометрический	1.00	-
961	440748.44	2182904.30	Картометрический	1.00	-
962	440751.35	2182901.49	Картометрический	1.00	-

1	2	3	4	5	6
963	440757.52	2182897.22	Картометрический	1.00	-
964	440766.60	2182893.68	Картометрический	1.00	-
965	440777.50	2182887.32	Картометрический	1.00	-
966	440782.22	2182884.96	Картометрический	1.00	-
967	440795.29	2182881.60	Картометрический	1.00	-
968	440805.82	2182879.70	Картометрический	1.00	-
969	440816.54	2182876.70	Картометрический	1.00	-
970	440828.52	2182873.43	Картометрический	1.00	-
971	440837.87	2182868.26	Картометрический	1.00	-
972	440844.14	2182866.35	Картометрический	1.00	-
973	440853.85	2182860.72	Картометрический	1.00	-
974	440873.01	2182850.28	Картометрический	1.00	-
975	440880.91	2182845.92	Картометрический	1.00	-
976	440891.44	2182843.74	Картометрический	1.00	-
977	440896.07	2182843.29	Картометрический	1.00	-
978	440899.06	2182842.38	Картометрический	1.00	-
979	440902.97	2182838.57	Картометрический	1.00	-
980	440911.23	2182829.49	Картометрический	1.00	-
981	440922.94	2182814.96	Картометрический	1.00	-
982	440945.53	2182832.63	Картометрический	1.00	-
952	441129.34	2182922.30	Картометрический	1.00	-
983	440410.16	2182078.57	Картометрический	1.00	-
984	440374.94	2182238.03	Картометрический	1.00	-
985	440354.15	2182313.53	Картометрический	1.00	-
986	440321.03	2182305.38	Картометрический	1.00	-
987	440229.82	2182282.94	Картометрический	1.00	-
988	440149.16	2182262.45	Картометрический	1.00	-
989	440124.54	2182253.74	Картометрический	1.00	-
990	440187.18	2182021.08	Картометрический	1.00	-
991	440277.16	2182044.30	Картометрический	1.00	-
992	440222.57	2182221.92	Картометрический	1.00	-
993	440274.55	2182235.52	Картометрический	1.00	-
994	440280.51	2182215.29	Картометрический	1.00	-
995	440310.86	2182053.02	Картометрический	1.00	-
996	440407.07	2182077.86	Картометрический	1.00	-
983	440410.16	2182078.57	Картометрический	1.00	-
997	440057.56	2182461.90	Аналитический	0.10	-
998	440159.28	2182476.38	Аналитический	0.10	-
999	440175.65	2182481.10	Картометрический	1.00	-
1000	440190.93	2182497.02	Картометрический	1.00	-
1001	440186.40	2182506.47	Картометрический	1.00	-
1002	440184.81	2182513.43	Картометрический	1.00	-
1003	440183.03	2182523.11	Картометрический	1.00	-
1004	440181.58	2182528.55	Картометрический	1.00	-
1005	440178.11	2182534.43	Картометрический	1.00	-
1006	440174.57	2182541.33	Картометрический	1.00	-

1	2	3	4	5	6
1007	440168.94	2182554.49	Картометрический	1.00	-
1008	440161.58	2182566.93	Картометрический	1.00	-
1009	440150.33	2182583.18	Картометрический	1.00	-
1010	440141.16	2182595.89	Картометрический	1.00	-
1011	440134.48	2182603.43	Картометрический	1.00	-
1012	440125.18	2182611.32	Картометрический	1.00	-
1013	440097.30	2182628.85	Картометрический	1.00	-
1014	440085.50	2182636.11	Картометрический	1.00	-
1015	440075.15	2182638.65	Картометрический	1.00	-
1016	440062.53	2182641.47	Картометрический	1.00	-
1017	440054.36	2182642.10	Картометрический	1.00	-
1018	440046.83	2182641.56	Картометрический	1.00	-
1019	440036.02	2182637.56	Картометрический	1.00	-
1020	440027.49	2182633.39	Картометрический	1.00	-
1021	440019.59	2182632.39	Картометрический	1.00	-
1022	440005.61	2182633.93	Картометрический	1.00	-
1023	439997.62	2182633.68	Картометрический	1.00	-
1024	439990.54	2182632.02	Картометрический	1.00	-
1025	439978.92	2182631.66	Картометрический	1.00	-
1026	439972.11	2182632.93	Картометрический	1.00	-
1027	439962.85	2182637.70	Картометрический	1.00	-
1028	439958.08	2182637.93	Картометрический	1.00	-
1029	439942.49	2182634.83	Картометрический	1.00	-
1030	439923.04	2182629.41	Картометрический	1.00	-
1031	439916.88	2182626.98	Картометрический	1.00	-
1032	439906.82	2182623.12	Картометрический	1.00	-
1033	439899.94	2182619.13	Картометрический	1.00	-
1034	439887.98	2182608.60	Картометрический	1.00	-
1035	439873.34	2182593.07	Картометрический	1.00	-
1036	439869.40	2182589.63	Картометрический	1.00	-
1037	439854.11	2182578.08	Картометрический	1.00	-
1038	439848.50	2182573.15	Картометрический	1.00	-
1039	439834.92	2182557.92	Картометрический	1.00	-
1040	439831.22	2182551.03	Картометрический	1.00	-
1041	439824.80	2182536.34	Картометрический	1.00	-
1042	439818.60	2182517.36	Картометрический	1.00	-
1043	439817.72	2182511.69	Картометрический	1.00	-
1044	439817.42	2182494.00	Картометрический	1.00	-
1045	439814.04	2182477.11	Картометрический	1.00	-
1046	439807.07	2182451.49	Картометрический	1.00	-
1047	439800.92	2182437.01	Картометрический	1.00	-
1048	439787.63	2182412.97	Картометрический	1.00	-
1049	439775.67	2182393.77	Картометрический	1.00	-
1050	439765.96	2182375.75	Картометрический	1.00	-
1051	439754.76	2182360.45	Картометрический	1.00	-
1052	439730.28	2182335.73	Картометрический	1.00	-
1053	439707.50	2182320.00	Картометрический	1.00	-
1054	439689.53	2182310.35	Картометрический	1.00	-

1	2	3	4	5	6
1055	439670.51	2182306.87	Картометрический	1.00	-
1056	439651.93	2182308.95	Картометрический	1.00	-
1057	439643.51	2182308.68	Картометрический	1.00	-
1058	439632.31	2182305.32	Картометрический	1.00	-
1059	439617.85	2182304.23	Картометрический	1.00	-
1060	439609.32	2182304.98	Картометрический	1.00	-
1061	439605.50	2182307.54	Картометрический	1.00	-
1062	439602.27	2182312.41	Картометрический	1.00	-
1063	439599.27	2182313.74	Картометрический	1.00	-
1064	439596.34	2182313.37	Картометрический	1.00	-
1065	439594.09	2182311.34	Картометрический	1.00	-
1066	439590.99	2182305.35	Картометрический	1.00	-
1067	439587.20	2182301.63	Картометрический	1.00	-
1068	439581.67	2182300.51	Картометрический	1.00	-
1069	439573.92	2182301.22	Картометрический	1.00	-
1070	439560.99	2182299.29	Картометрический	1.00	-
1071	439556.47	2182299.35	Картометрический	1.00	-
1072	439547.32	2182302.13	Картометрический	1.00	-
1073	439543.66	2182302.28	Картометрический	1.00	-
1074	439533.95	2182300.74	Картометрический	1.00	-
1075	439529.18	2182298.50	Картометрический	1.00	-
1076	439527.27	2182296.35	Картометрический	1.00	-
1077	439525.46	2182290.03	Картометрический	1.00	-
1078	439523.62	2182286.98	Картометрический	1.00	-
1079	439519.57	2182284.79	Картометрический	1.00	-
1080	439508.28	2182282.54	Картометрический	1.00	-
1081	439495.09	2182280.81	Картометрический	1.00	-
1082	439475.60	2182279.73	Картометрический	1.00	-
1083	439469.55	2182277.69	Картометрический	1.00	-
1084	439460.82	2182271.52	Картометрический	1.00	-
1085	439450.34	2182266.28	Картометрический	1.00	-
1086	439432.59	2182255.74	Картометрический	1.00	-
1087	439419.14	2182251.04	Картометрический	1.00	-
1088	439406.65	2182249.30	Картометрический	1.00	-
1089	439394.54	2182249.48	Картометрический	1.00	-
1090	439387.26	2182248.32	Картометрический	1.00	-
1091	439383.34	2182246.90	Картометрический	1.00	-
1092	439372.20	2182241.15	Картометрический	1.00	-
1093	439361.64	2182236.10	Картометрический	1.00	-
1094	439354.90	2182233.49	Картометрический	1.00	-
1095	439348.75	2182231.74	Картометрический	1.00	-
1096	439339.13	2182230.47	Картометрический	1.00	-
1097	439334.59	2182228.11	Картометрический	1.00	-
1098	439329.59	2182223.39	Картометрический	1.00	-
1099	439322.78	2182219.76	Картометрический	1.00	-
1100	439318.43	2182218.13	Картометрический	1.00	-
1101	439312.61	2182217.62	Картометрический	1.00	-
1102	439307.18	2182217.90	Картометрический	1.00	-

1	2	3	4	5	6
1103	439303.67	2182217.55	Картометрический	1.00	-
1104	439298.94	2182215.29	Картометрический	1.00	-
1105	439294.71	2182214.61	Картометрический	1.00	-
1106	439290.91	2182215.87	Картометрический	1.00	-
1107	439286.65	2182215.54	Картометрический	1.00	-
1108	439267.64	2182210.81	Картометрический	1.00	-
1109	439254.48	2182209.30	Картометрический	1.00	-
1110	439238.13	2182204.99	Картометрический	1.00	-
1111	439227.70	2182200.44	Картометрический	1.00	-
1112	439205.52	2182188.51	Картометрический	1.00	-
1113	439201.75	2182187.08	Картометрический	1.00	-
1114	439196.25	2182186.06	Картометрический	1.00	-
1115	439192.55	2182184.56	Картометрический	1.00	-
1116	439187.70	2182178.10	Картометрический	1.00	-
1117	439182.74	2182174.85	Картометрический	1.00	-
1118	439178.94	2182173.13	Картометрический	1.00	-
1119	439176.62	2182171.40	Картометрический	1.00	-
1120	439159.26	2182147.97	Картометрический	1.00	-
1121	439149.81	2182134.83	Картометрический	1.00	-
1122	439147.49	2182130.85	Картометрический	1.00	-
1123	439139.41	2182109.59	Картометрический	1.00	-
1124	439111.35	2182061.84	Картометрический	1.00	-
1125	439110.16	2182058.44	Картометрический	1.00	-
1126	439110.03	2182054.19	Картометрический	1.00	-
1127	439108.85	2182051.22	Картометрический	1.00	-
1128	439105.22	2182046.23	Картометрический	1.00	-
1129	439100.45	2182038.57	Картометрический	1.00	-
1130	439098.94	2182034.22	Картометрический	1.00	-
1131	439097.72	2182026.10	Картометрический	1.00	-
1132	439094.90	2182021.10	Картометрический	1.00	-
1133	439090.54	2182017.29	Картометрический	1.00	-
1134	439085.32	2182014.11	Картометрический	1.00	-
1135	439078.92	2182011.75	Картометрический	1.00	-
1136	439076.15	2182009.98	Картометрический	1.00	-
1137	439073.39	2182005.95	Картометрический	1.00	-
1138	439071.16	2182004.12	Картометрический	1.00	-
1139	439059.15	2182000.11	Картометрический	1.00	-
1140	439054.47	2181997.40	Картометрический	1.00	-
1141	439048.73	2181993.33	Картометрический	1.00	-
1142	439034.46	2181978.10	Картометрический	1.00	-
1143	439024.54	2181969.82	Картометрический	1.00	-
1144	439015.83	2181964.01	Картометрический	1.00	-
1145	439012.01	2181962.65	Картометрический	1.00	-
1146	439006.93	2181963.01	Картометрический	1.00	-
1147	439003.93	2181961.83	Картометрический	1.00	-
1148	439000.12	2181956.29	Картометрический	1.00	-
1149	438996.36	2181953.34	Картометрический	1.00	-
1150	438982.33	2181946.13	Картометрический	1.00	-

1	2	3	4	5	6
1151	438975.66	2181940.59	Картометрический	1.00	-
1152	438972.22	2181939.29	Картометрический	1.00	-
1153	438966.99	2181938.66	Картометрический	1.00	-
1154	438964.02	2181937.77	Картометрический	1.00	-
1155	438947.73	2181926.21	Картометрический	1.00	-
1156	438914.61	2181900.96	Картометрический	1.00	-
1157	438900.73	2181885.45	Картометрический	1.00	-
1158	438878.17	2181864.53	Картометрический	1.00	-
1159	438856.11	2181838.97	Картометрический	1.00	-
1160	438853.05	2181834.48	Картометрический	1.00	-
1161	438847.47	2181823.11	Картометрический	1.00	-
1162	438845.05	2181816.27	Картометрический	1.00	-
1163	438842.40	2181813.99	Картометрический	1.00	-
1164	438836.45	2181813.47	Картометрический	1.00	-
1165	438834.15	2181812.13	Картометрический	1.00	-
1166	438832.70	2181808.53	Картометрический	1.00	-
1167	438834.88	2181786.17	Картометрический	1.00	-
1168	438844.16	2181725.62	Картометрический	1.00	-
1169	438854.56	2181648.53	Картометрический	1.00	-
1170	438856.14	2181631.78	Картометрический	1.00	-
1171	438855.98	2181627.18	Картометрический	1.00	-
1172	438853.65	2181617.79	Картометрический	1.00	-
1173	438853.04	2181612.20	Картометрический	1.00	-
1174	438851.75	2181604.40	Картометрический	1.00	-
1175	438851.57	2181600.73	Картометрический	1.00	-
1176	438852.54	2181598.04	Картометрический	1.00	-
1177	438856.02	2181595.19	Картометрический	1.00	-
1178	438856.83	2181593.37	Картометрический	1.00	-
1179	438856.47	2181591.42	Картометрический	1.00	-
1180	438853.07	2181588.33	Картометрический	1.00	-
1181	438852.43	2181586.77	Картометрический	1.00	-
1182	438852.25	2181584.79	Картометрический	1.00	-
1183	438853.48	2181569.13	Картометрический	1.00	-
1184	438853.58	2181565.58	Картометрический	1.00	-
1185	438852.75	2181548.02	Картометрический	1.00	-
1186	438853.39	2181543.67	Картометрический	1.00	-
1187	438855.38	2181541.49	Картометрический	1.00	-
1188	438858.56	2181540.71	Картометрический	1.00	-
1189	438860.24	2181539.67	Картометрический	1.00	-
1190	438860.65	2181537.13	Картометрический	1.00	-
1191	438859.01	2181531.73	Картометрический	1.00	-
1192	438857.24	2181528.19	Картометрический	1.00	-
1193	438855.47	2181527.28	Картометрический	1.00	-
1194	438853.16	2181527.69	Картометрический	1.00	-
1195	438850.93	2181528.87	Картометрический	1.00	-
1196	438849.16	2181527.96	Картометрический	1.00	-
1197	438848.85	2181525.92	Картометрический	1.00	-
1198	438849.84	2181511.83	Картометрический	1.00	-

1	2	3	4	5	6
1199	438851.10	2181499.50	Картометрический	1.00	-
1200	438852.04	2181493.78	Картометрический	1.00	-
1201	438853.92	2181486.32	Картометрический	1.00	-
1202	438854.18	2181483.11	Картометрический	1.00	-
1203	438852.08	2181476.24	Картометрический	1.00	-
1204	438850.95	2181468.80	Картометрический	1.00	-
1205	438848.99	2181455.67	Картометрический	1.00	-
1206	438848.84	2181451.06	Картометрический	1.00	-
1207	438849.98	2181423.83	Картометрический	1.00	-
1208	438849.74	2181419.88	Картометрический	1.00	-
1209	438848.70	2181414.63	Картометрический	1.00	-
1210	438848.76	2181408.92	Картометрический	1.00	-
1211	438849.94	2181392.28	Картометрический	1.00	-
1212	438849.30	2181358.18	Картометрический	1.00	-
1213	438847.24	2181329.68	Картометрический	1.00	-
1214	438845.38	2181324.04	Картометрический	1.00	-
1215	438845.00	2181319.91	Картометрический	1.00	-
1216	438842.42	2181310.04	Картометрический	1.00	-
1217	438837.83	2181297.29	Картометрический	1.00	-
1218	438836.85	2181293.31	Картометрический	1.00	-
1219	438835.47	2181283.50	Картометрический	1.00	-
1220	438833.66	2181280.26	Картометрический	1.00	-
1221	438822.63	2181271.37	Картометрический	1.00	-
1222	438814.91	2181268.10	Картометрический	1.00	-
1223	438806.37	2181265.38	Картометрический	1.00	-
1224	438791.39	2181262.92	Картометрический	1.00	-
1225	438783.50	2181262.47	Картометрический	1.00	-
1226	438771.02	2181259.75	Картометрический	1.00	-
1227	438763.05	2181255.86	Картометрический	1.00	-
1228	438758.92	2181254.89	Картометрический	1.00	-
1229	438753.66	2181254.66	Картометрический	1.00	-
1230	438746.36	2181254.85	Картометрический	1.00	-
1231	438741.60	2181254.65	Картометрический	1.00	-
1232	438737.45	2181252.74	Картометрический	1.00	-
1233	438732.06	2181248.82	Картометрический	1.00	-
1234	438729.43	2181244.78	Картометрический	1.00	-
1235	438726.84	2181243.60	Картометрический	1.00	-
1236	438718.17	2181244.96	Картометрический	1.00	-
1237	438703.06	2181246.62	Картометрический	1.00	-
1238	438693.71	2181246.54	Картометрический	1.00	-
1239	438680.04	2181244.85	Картометрический	1.00	-
1240	438706.58	2181218.13	Картометрический	1.00	-
1241	438753.12	2181171.25	Картометрический	1.00	-
1242	438773.80	2181150.08	Картометрический	1.00	-
1243	438835.41	2181252.99	Картометрический	1.00	-
1244	438889.27	2181342.96	Картометрический	1.00	-
1245	438892.16	2181386.60	Картометрический	1.00	-
1246	438896.89	2181529.72	Картометрический	1.00	-

1	2	3	4	5	6
1247	438912.70	2181556.12	Картометрический	1.00	-
1248	438936.12	2181579.20	Картометрический	1.00	-
1249	438920.04	2181586.66	Картометрический	1.00	-
1250	438903.78	2181615.30	Картометрический	1.00	-
1251	438894.72	2181692.25	Картометрический	1.00	-
1252	438900.45	2181816.76	Картометрический	1.00	-
1253	438912.89	2181842.28	Картометрический	1.00	-
1254	438943.05	2181866.27	Картометрический	1.00	-
1255	439046.20	2181934.97	Картометрический	1.00	-
1256	439100.55	2181991.36	Картометрический	1.00	-
1257	439250.21	2182146.86	Картометрический	1.00	-
1258	439300.64	2182165.96	Картометрический	1.00	-
1259	439385.40	2182215.02	Картометрический	1.00	-
1260	439491.30	2182257.50	Картометрический	1.00	-
1261	439493.03	2182253.29	Картометрический	1.00	-
1262	439600.94	2181989.34	Картометрический	1.00	-
1263	439672.49	2182029.40	Картометрический	1.00	-
1264	439747.42	2182070.76	Картометрический	1.00	-
1265	439777.67	2182087.57	Картометрический	1.00	-
1266	439774.84	2182092.67	Аналитический	0.10	-
1267	439697.74	2182225.16	Аналитический	0.10	-
997	440057.56	2182461.90	Аналитический	0.10	-
1268	440376.57	2182504.74	Картометрический	1.00	-
1269	440381.38	2182510.82	Картометрический	1.00	-
1270	440390.64	2182520.90	Картометрический	1.00	-
1271	440393.64	2182527.80	Картометрический	1.00	-
1272	440394.91	2182535.88	Картометрический	1.00	-
1273	440393.73	2182549.22	Картометрический	1.00	-
1274	440390.74	2182562.57	Картометрический	1.00	-
1275	440387.29	2182575.10	Картометрический	1.00	-
1276	440383.29	2182584.63	Картометрический	1.00	-
1277	440375.12	2182597.80	Картометрический	1.00	-
1278	440366.59	2182611.69	Картометрический	1.00	-
1279	440361.32	2182620.86	Картометрический	1.00	-
1280	440358.05	2182631.48	Картометрический	1.00	-
1281	440355.69	2182639.47	Картометрический	1.00	-
1282	440353.51	2182645.19	Картометрический	1.00	-
1283	440349.43	2182649.86	Картометрический	1.00	-
1284	440347.84	2182653.68	Картометрический	1.00	-
1285	440347.34	2182658.40	Картометрический	1.00	-
1286	440346.87	2182662.14	Картометрический	1.00	-
1287	440344.52	2182668.57	Картометрический	1.00	-
1288	440342.71	2182675.24	Картометрический	1.00	-
1289	440340.85	2182684.64	Картометрический	1.00	-
1290	440339.30	2182688.13	Картометрический	1.00	-
1291	440334.10	2182693.25	Картометрический	1.00	-
1292	440330.81	2182696.39	Картометрический	1.00	-

1	2	3	4	5	6
1293	440326.82	2182701.11	Картометрический	1.00	-
1294	440323.64	2182709.56	Картометрический	1.00	-
1295	440321.28	2182720.18	Картометрический	1.00	-
1296	440317.83	2182734.62	Картометрический	1.00	-
1297	440316.29	2182744.33	Картометрический	1.00	-
1298	440313.29	2182752.59	Картометрический	1.00	-
1299	440312.11	2182761.58	Картометрический	1.00	-
1300	440313.38	2182769.02	Картометрический	1.00	-
1301	440296.69	2182793.62	Картометрический	1.00	-
1302	440190.02	2182959.90	Картометрический	1.00	-
1303	440070.67	2182826.34	Картометрический	1.00	-
1304	439963.31	2182760.15	Картометрический	1.00	-
1305	439703.77	2182622.73	Картометрический	1.00	-
1306	439659.16	2182696.27	Картометрический	1.00	-
1307	439357.87	2182499.59	Картометрический	1.00	-
1308	439302.19	2182440.22	Картометрический	1.00	-
1309	439235.21	2182406.54	Картометрический	1.00	-
1310	439206.41	2182384.56	Картометрический	1.00	-
1311	439266.93	2182296.85	Картометрический	1.00	-
1312	439107.96	2182181.00	Аналитический	0.10	-
1313	439015.38	2182161.09	Аналитический	0.10	-
1314	438942.02	2182196.66	Картометрический	1.00	-
1315	438920.64	2182179.64	Картометрический	1.00	-
1316	438723.64	2182422.10	Картометрический	1.00	-
1317	438707.48	2182346.01	Картометрический	1.00	-
1318	438598.39	2182102.93	Картометрический	1.00	-
1319	438543.18	2182022.13	Картометрический	1.00	-
1320	438553.95	2181953.97	Картометрический	1.00	-
1321	438569.30	2181904.43	Картометрический	1.00	-
1322	438560.72	2181893.12	Картометрический	1.00	-
1323	438560.33	2181854.19	Картометрический	1.00	-
1324	438551.56	2181793.16	Картометрический	1.00	-
1325	438521.74	2181727.68	Аналитический	0.10	-
1326	438591.49	2181653.84	Аналитический	0.10	-
1327	438663.09	2181558.84	Аналитический	0.10	-
1328	438751.50	2181471.63	Аналитический	0.10	-
1329	438719.82	2181426.47	Аналитический	0.10	-
1330	438629.17	2181296.06	Аналитический	0.10	-
1331	438659.07	2181265.95	Аналитический	0.10	-
1332	438665.01	2181259.97	Аналитический	0.10	-
1333	438677.16	2181247.51	Картометрический	1.00	-
1334	438693.60	2181249.53	Картометрический	1.00	-
1335	438703.33	2181249.61	Картометрический	1.00	-
1336	438723.72	2181246.96	Картометрический	1.00	-
1337	438727.57	2181247.86	Картометрический	1.00	-
1338	438728.80	2181250.40	Картометрический	1.00	-
1339	438727.98	2181254.81	Картометрический	1.00	-
1340	438729.11	2181256.76	Картометрический	1.00	-

1	2	3	4	5	6
1341	438733.74	2181257.35	Картометрический	1.00	-
1342	438736.56	2181259.03	Картометрический	1.00	-
1343	438739.24	2181261.25	Картометрический	1.00	-
1344	438741.64	2181260.94	Картометрический	1.00	-
1345	438745.14	2181258.71	Картометрический	1.00	-
1346	438748.81	2181258.16	Картометрический	1.00	-
1347	438753.53	2181258.53	Картометрический	1.00	-
1348	438758.55	2181258.97	Картометрический	1.00	-
1349	438762.67	2181259.84	Картометрический	1.00	-
1350	438769.85	2181262.58	Картометрический	1.00	-
1351	438782.95	2181265.28	Картометрический	1.00	-
1352	438791.94	2181265.65	Картометрический	1.00	-
1353	438805.83	2181268.19	Картометрический	1.00	-
1354	438813.91	2181270.82	Картометрический	1.00	-
1355	438821.26	2181273.73	Картометрический	1.00	-
1356	438830.52	2181281.54	Картометрический	1.00	-
1357	438832.32	2181285.02	Картометрический	1.00	-
1358	438834.20	2181294.21	Картометрический	1.00	-
1359	438835.15	2181297.97	Картометрический	1.00	-
1360	438839.78	2181310.95	Картометрический	1.00	-
1361	438841.84	2181320.01	Картометрический	1.00	-
1362	438842.14	2181324.94	Картометрический	1.00	-
1363	438844.16	2181329.59	Аналитический	0.10	-
1364	438850.68	2181643.44	Аналитический	0.10	-
1365	438831.00	2181786.69	Картометрический	1.00	-
1366	438829.46	2181809.14	Картометрический	1.00	-
1367	438830.55	2181813.42	Картометрический	1.00	-
1368	438832.61	2181815.67	Картометрический	1.00	-
1369	438835.16	2181816.60	Картометрический	1.00	-
1370	438839.88	2181817.01	Картометрический	1.00	-
1371	438842.62	2181818.90	Картометрический	1.00	-
1372	438844.73	2181824.34	Картометрический	1.00	-
1373	438849.81	2181835.62	Картометрический	1.00	-
1374	438852.15	2181839.56	Картометрический	1.00	-
1375	438876.08	2181866.68	Картометрический	1.00	-
1376	438898.64	2181887.61	Картометрический	1.00	-
1377	438912.71	2181903.29	Картометрический	1.00	-
1378	438955.64	2181935.57	Картометрический	1.00	-
1379	438963.08	2181941.05	Картометрический	1.00	-
1380	438966.46	2181942.43	Картометрический	1.00	-
1381	438971.33	2181942.87	Картометрический	1.00	-
1382	438974.04	2181943.90	Картометрический	1.00	-
1383	438980.78	2181948.70	Картометрический	1.00	-
1384	438994.51	2181955.94	Картометрический	1.00	-
1385	438998.03	2181958.65	Картометрический	1.00	-
1386	439000.21	2181961.83	Картометрический	1.00	-
1387	439003.21	2181966.73	Картометрический	1.00	-
1388	439006.38	2181968.46	Картометрический	1.00	-

1	2	3	4	5	6
1389	439011.38	2181969.18	Картометрический	1.00	-
1390	439015.10	2181970.82	Картометрический	1.00	-
1391	439026.18	2181978.08	Картометрический	1.00	-
1392	439032.20	2181982.14	Картометрический	1.00	-
1393	439046.95	2181995.75	Картометрический	1.00	-
1394	439052.98	2182000.28	Картометрический	1.00	-
1395	439057.13	2182002.71	Картометрический	1.00	-
1396	439067.43	2182006.02	Картометрический	1.00	-
1397	439070.05	2182007.50	Картометрический	1.00	-
1398	439073.43	2182011.12	Картометрический	1.00	-
1399	439073.88	2182014.39	Картометрический	1.00	-
1400	439073.52	2182020.51	Картометрический	1.00	-
1401	439074.97	2182024.78	Картометрический	1.00	-
1402	439077.97	2182028.19	Картометрический	1.00	-
1403	439083.69	2182031.36	Картометрический	1.00	-
1404	439088.59	2182033.54	Картометрический	1.00	-
1405	439094.09	2182035.81	Картометрический	1.00	-
1406	439096.49	2182037.95	Картометрический	1.00	-
1407	439098.94	2182041.90	Картометрический	1.00	-
1408	439104.94	2182055.39	Картометрический	1.00	-
1409	439108.22	2182061.60	Картометрический	1.00	-
1410	439136.76	2182111.01	Картометрический	1.00	-
1411	439145.05	2182132.25	Картометрический	1.00	-
1412	439146.96	2182136.17	Картометрический	1.00	-
1413	439156.62	2182149.75	Картометрический	1.00	-
1414	439170.52	2182168.19	Картометрический	1.00	-
1415	439174.39	2182173.72	Картометрический	1.00	-
1416	439176.84	2182175.95	Картометрический	1.00	-
1417	439181.57	2182177.62	Картометрический	1.00	-
1418	439185.82	2182180.45	Картометрический	1.00	-
1419	439191.03	2182187.19	Картометрический	1.00	-
1420	439195.64	2182189.01	Картометрический	1.00	-
1421	439200.84	2182189.92	Картометрический	1.00	-
1422	439204.47	2182191.26	Картометрический	1.00	-
1423	439226.75	2182203.14	Картометрический	1.00	-
1424	439237.24	2182207.86	Картометрический	1.00	-
1425	439253.81	2182211.99	Картометрический	1.00	-
1426	439267.34	2182213.80	Картометрический	1.00	-
1427	439280.33	2182217.00	Картометрический	1.00	-
1428	439285.08	2182218.61	Картометрический	1.00	-
1429	439288.17	2182220.47	Картометрический	1.00	-
1430	439291.16	2182220.36	Картометрический	1.00	-
1431	439295.36	2182217.94	Картометрический	1.00	-
1432	439298.07	2182218.17	Картометрический	1.00	-
1433	439303.68	2182221.34	Картометрический	1.00	-
1434	439306.85	2182221.80	Картометрический	1.00	-
1435	439312.39	2182220.99	Картометрический	1.00	-
1436	439316.52	2182221.49	Картометрический	1.00	-

1	2	3	4	5	6
1437	439319.52	2182222.89	Картометрический	1.00	-
1438	439326.33	2182229.11	Картометрический	1.00	-
1439	439336.40	2182235.74	Картометрический	1.00	-
1440	439339.49	2182236.74	Картометрический	1.00	-
1441	439348.84	2182236.92	Картометрический	1.00	-
1442	439353.93	2182238.01	Картометрический	1.00	-
1443	439371.72	2182244.63	Картометрический	1.00	-
1444	439382.11	2182249.66	Картометрический	1.00	-
1445	439385.89	2182251.01	Картометрический	1.00	-
1446	439394.44	2182252.48	Картометрический	1.00	-
1447	439406.58	2182252.30	Картометрический	1.00	-
1448	439418.57	2182253.99	Картометрический	1.00	-
1449	439431.45	2182258.52	Картометрический	1.00	-
1450	439448.95	2182268.94	Картометрический	1.00	-
1451	439459.37	2182274.15	Картометрический	1.00	-
1452	439468.38	2182280.46	Картометрический	1.00	-
1453	439475.23	2182282.71	Картометрический	1.00	-
1454	439494.87	2182283.80	Картометрический	1.00	-
1455	439507.82	2182285.51	Картометрический	1.00	-
1456	439518.67	2182288.21	Картометрический	1.00	-
1457	439521.88	2182290.59	Картометрический	1.00	-
1458	439524.25	2182298.69	Картометрический	1.00	-
1459	439526.40	2182301.20	Картометрический	1.00	-
1460	439533.23	2182303.66	Картометрический	1.00	-
1461	439544.32	2182305.52	Картометрический	1.00	-
1462	439547.52	2182305.34	Картометрический	1.00	-
1463	439557.50	2182302.53	Картометрический	1.00	-
1464	439561.39	2182302.41	Картометрический	1.00	-
1465	439574.04	2182304.23	Картометрический	1.00	-
1466	439581.71	2182303.52	Картометрический	1.00	-
1467	439586.11	2182304.46	Картометрический	1.00	-
1468	439588.64	2182307.23	Картометрический	1.00	-
1469	439591.87	2182313.38	Картометрический	1.00	-
1470	439594.54	2182316.40	Картометрический	1.00	-
1471	439598.06	2182317.69	Картометрический	1.00	-
1472	439601.72	2182317.62	Картометрический	1.00	-
1473	439604.04	2182315.91	Картометрический	1.00	-
1474	439607.68	2182310.22	Картометрический	1.00	-
1475	439610.76	2182307.65	Картометрический	1.00	-
1476	439617.93	2182307.23	Картометрический	1.00	-
1477	439631.91	2182308.30	Картометрический	1.00	-
1478	439643.22	2182311.68	Картометрический	1.00	-
1479	439652.15	2182311.94	Картометрический	1.00	-
1480	439670.61	2182309.88	Картометрический	1.00	-
1481	439688.25	2182313.78	Картометрический	1.00	-
1482	439706.05	2182323.09	Картометрический	1.00	-
1483	439728.47	2182338.12	Картометрический	1.00	-
1484	439752.51	2182362.43	Картометрический	1.00	-

1	2	3	4	5	6
1485	439763.47	2182377.44	Картометрический	1.00	-
1486	439773.10	2182395.31	Картометрический	1.00	-
1487	439785.06	2182414.53	Картометрический	1.00	-
1488	439798.26	2182438.39	Картометрический	1.00	-
1489	439804.27	2182452.57	Картометрический	1.00	-
1490	439811.13	2182477.84	Картометрический	1.00	-
1491	439814.45	2182494.44	Картометрический	1.00	-
1492	439814.42	2182512.25	Картометрический	1.00	-
1493	439815.39	2182518.01	Картометрический	1.00	-
1494	439821.58	2182538.06	Картометрический	1.00	-
1495	439828.20	2182553.21	Картометрический	1.00	-
1496	439832.17	2182559.94	Картометрический	1.00	-
1497	439845.90	2182575.56	Картометрический	1.00	-
1498	439850.44	2182580.10	Картометрический	1.00	-
1499	439865.97	2182591.81	Картометрический	1.00	-
1500	439870.06	2182595.84	Картометрический	1.00	-
1501	439885.96	2182610.82	Картометрический	1.00	-
1502	439898.48	2182621.76	Картометрический	1.00	-
1503	439903.48	2182624.90	Картометрический	1.00	-
1504	439914.97	2182630.29	Картометрический	1.00	-
1505	439922.34	2182632.85	Картометрический	1.00	-
1506	439941.77	2182638.13	Картометрический	1.00	-
1507	439957.26	2182641.10	Картометрический	1.00	-
1508	439962.30	2182642.42	Картометрический	1.00	-
1509	439969.29	2182642.65	Картометрический	1.00	-
1510	439978.14	2182642.19	Картометрический	1.00	-
1511	439981.82	2182642.96	Картометрический	1.00	-
1512	439985.45	2182645.46	Картометрический	1.00	-
1513	439987.95	2182645.19	Картометрический	1.00	-
1514	439990.81	2182641.32	Картометрический	1.00	-
1515	439993.90	2182640.33	Картометрический	1.00	-
1516	440003.61	2182640.65	Картометрический	1.00	-
1517	440015.78	2182640.92	Картометрический	1.00	-
1518	440026.04	2182642.56	Картометрический	1.00	-
1519	440035.11	2182644.64	Картометрический	1.00	-
1520	440046.19	2182645.46	Картометрический	1.00	-
1521	440056.99	2182646.37	Картометрический	1.00	-
1522	440065.35	2182647.10	Картометрический	1.00	-
1523	440072.97	2182647.00	Картометрический	1.00	-
1524	440079.60	2182646.37	Картометрический	1.00	-
1525	440093.95	2182642.37	Картометрический	1.00	-
1526	440104.53	2182637.06	Картометрический	1.00	-
1527	440110.38	2182634.11	Картометрический	1.00	-
1528	440125.49	2182624.53	Картометрический	1.00	-
1529	440138.12	2182615.83	Картометрический	1.00	-
1530	440142.29	2182612.64	Картометрический	1.00	-
1531	440147.51	2182606.01	Картометрический	1.00	-
1532	440166.21	2182576.46	Картометрический	1.00	-

1	2	3	4	5	6
1533	440175.84	2182559.30	Картометрический	1.00	-
1534	440182.01	2182545.77	Картометрический	1.00	-
1535	440185.01	2182536.51	Картометрический	1.00	-
1536	440186.02	2182529.71	Картометрический	1.00	-
1537	440186.65	2182523.71	Картометрический	1.00	-
1538	440189.19	2182515.10	Картометрический	1.00	-
1539	440191.68	2182506.91	Картометрический	1.00	-
1540	440194.48	2182497.59	Картометрический	1.00	-
1541	440201.92	2182481.16	Картометрический	1.00	-
1542	440205.83	2182476.15	Картометрический	1.00	-
1543	440208.09	2182471.49	Картометрический	1.00	-
1544	440210.02	2182460.23	Картометрический	1.00	-
1545	440210.47	2182450.35	Картометрический	1.00	-
1546	440212.26	2182444.64	Картометрический	1.00	-
1547	440220.98	2182438.45	Картометрический	1.00	-
1548	440232.55	2182431.41	Картометрический	1.00	-
1549	440236.08	2182429.75	Картометрический	1.00	-
1550	440240.16	2182429.66	Картометрический	1.00	-
1551	440247.83	2182431.56	Картометрический	1.00	-
1552	440255.46	2182432.47	Картометрический	1.00	-
1553	440269.44	2182431.56	Картометрический	1.00	-
1554	440278.61	2182431.38	Картометрический	1.00	-
1555	440288.78	2182433.20	Картометрический	1.00	-
1556	440298.49	2182437.46	Картометрический	1.00	-
1557	440314.02	2182446.45	Картометрический	1.00	-
1558	440351.15	2182471.33	Картометрический	1.00	-
1559	440359.96	2182478.95	Картометрический	1.00	-
1560	440370.13	2182492.03	Картометрический	1.00	-
1268	440376.57	2182504.74	Картометрический	1.00	-

3. Сведения о характерных точках части (частей) границы объекта

Обозначение характерных точек части границы	Координаты, м		Метод определения координат характерной точки	Средняя квадратическая погрешность положения характерной точки (Mt), м	Описание обозначения точки на местности (при наличии)
	X	Y			
1	2	3	4	5	6
Часть №					
-	-	-	-	-	-

Раздел 3

Сведения о местоположении измененных (уточненных) границ объекта							
1. Система координат: -							
2. Сведения о характерных точках границ объекта							
Обозначение характерных точек границ	Существующие координаты, м		Измененные (уточненные) координаты, м		Метод определения координат характерной точки	Средняя квадратическая погрешность положения характерной точки (Mt), м	Описание обозначения точки на местности (при наличии)
	X	Y	X	Y			
1	2	3	4	5	6	7	8
-	-	-	-	-	-	-	-
3.Сведения о характерных точках части (частей) границы объекта							
Часть №							
-	-	-	-	-	-	-	-

Раздел 4

План границ объекта

Схема расположения листов плана границ объекта

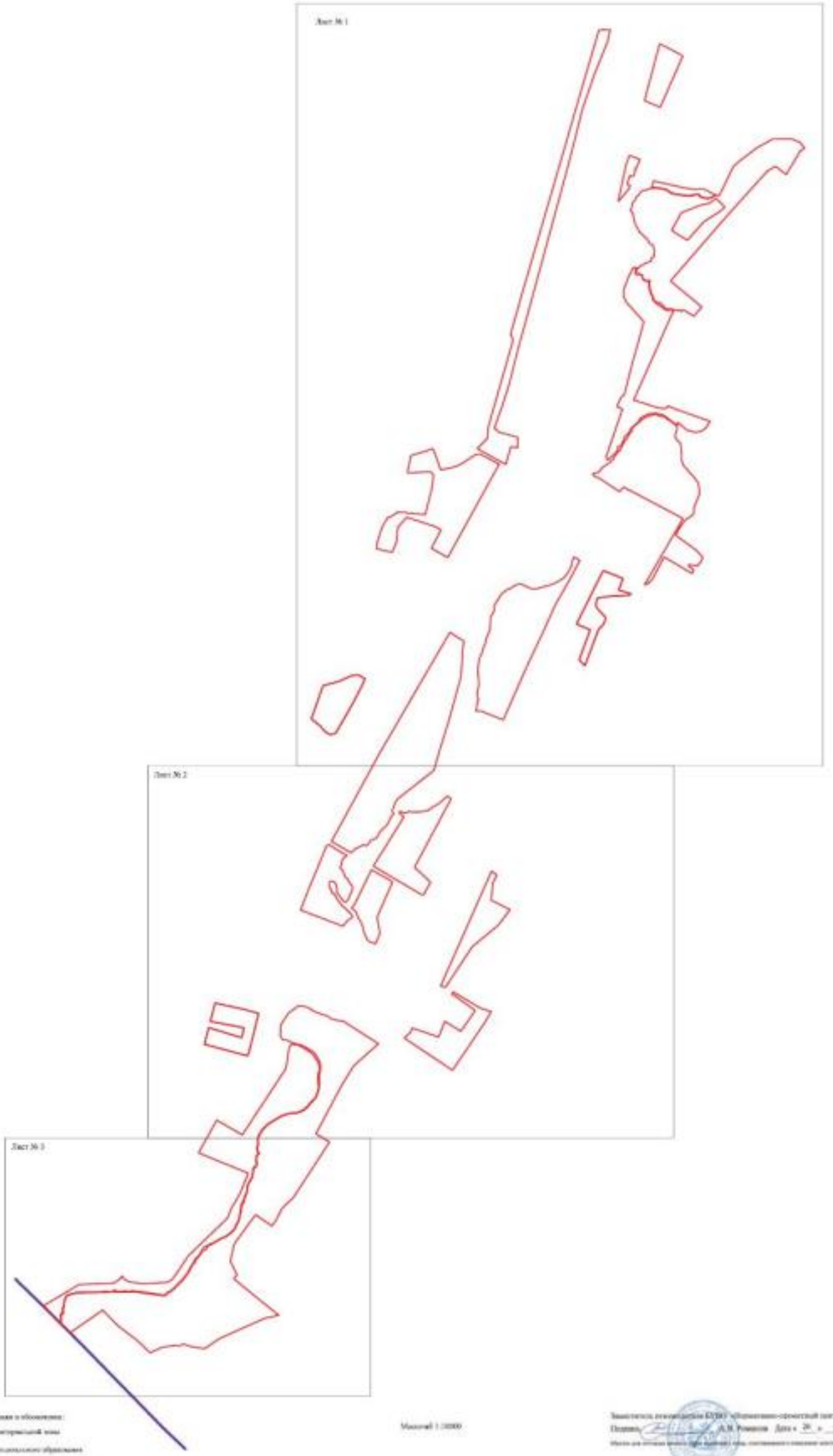

Используемые условные знаки и обозначения:

границы территориальной зоны

границы муниципального образования

Лист № 1 — область и номер листа плана границ объекта

Масштаб 1:10000

Заместитель председателя КУМИ муниципально-правовой центр

Подпись _____ А.М. Романов Дата « 26 » сентября 2020 г.

Место для печати (при наличии) лица, составившего описание местоположения границ объекта

Масштаб 1:3000

План границ объекта

Лист № 2

Используемые условные знаки и обозначения:

границы территориальной зоны

•762 характерная точка границ территориальной зоны

Масштаб 1:5000

Заместитель руководителя БУВО «Нормативно-проектный центр»

Подпись _____ А.В. Романов Дата «26» октября 2020 г.

Место для оттиска печати (при наличии) лица, составившего описание местоположения границ объекта

План границ объекта

Используемые условные знаки и обозначения:

- границы территориальной зоны
- границы муниципального образования
- •1055 характерная точка границ территориальной зоны

Масштаб 1:5000

Заместитель руководителя БУВО «Нормативно-проектный центр»

Подпись _____ А.В. Ромашов Дата « 26 » октября 2020 г.

Место для оттиска печати (при наличии) лица, составившего описание местоположения границ объекта

ОПИСАНИЕ МЕСТОПОЛОЖЕНИЯ ГРАНИЦ

Зона сельскохозяйственного производства – СХ2

(наименование объекта, местоположение границ которого описано
(далее - объект)

Раздел 1

Сведения об объекте		
№ п/п	Характеристики объекта	Описание характеристик
1	2	3
1	Местоположение объекта	Воронежская область, Таловский муниципальный район, Орловское сельское поселение, село Орловка
2	Площадь объекта ± величина погрешности определения площади (Р ± Дельта Р)	331225+/-2014 м²
3	Иные характеристики объекта	-

Раздел 2

Сведения о местоположении границ объекта					
1. Система координат: МСК - 36, зона 2					
2. Сведения о характерных точках границ объекта					
Обозначение характерных точек границ	Координаты, м		Метод определения координат характерной точки	Средняя квадратическая погрешность положения характерной точки (Mt), м	Описание обозначения точки на местности (при наличии)
	X	Y			
1	2	3	4	5	6
1	443033.19	2183113.41	Аналитический	0.10	-
2	442983.06	2183267.54	Аналитический	0.10	-
3	442969.05	2183289.05	Аналитический	0.10	-
4	442964.80	2183297.72	Аналитический	0.10	-
5	442865.86	2183245.94	Аналитический	0.10	-
6	442739.28	2183182.47	Картометрический	1.00	-
7	442698.99	2183163.88	Картометрический	1.00	-
8	442615.16	2183113.35	Картометрический	1.00	-
9	442617.23	2183098.15	Картометрический	1.00	-
10	442668.60	2183017.56	Аналитический	0.10	-
11	442685.90	2183006.12	Аналитический	0.10	-
12	442744.25	2182949.86	Аналитический	0.10	-
13	442793.12	2182941.18	Аналитический	0.10	-
14	442836.57	2182960.71	Аналитический	0.10	-
15	442859.00	2182948.96	Аналитический	0.10	-
16	442860.72	2182948.66	Картометрический	1.00	-
17	442863.43	2182949.02	Картометрический	1.00	-
18	442844.00	2183034.00	Картометрический	1.00	-
19	442902.00	2183058.00	Картометрический	1.00	-
20	442979.30	2183064.70	Картометрический	1.00	-
1	443033.19	2183113.41	Аналитический	0.10	-
21	441101.19	2183599.15	Картометрический	1.00	-
22	441060.87	2183654.85	Картометрический	1.00	-
23	441008.91	2183739.23	Картометрический	1.00	-
24	440914.14	2183669.93	Картометрический	1.00	-
25	440964.94	2183568.69	Картометрический	1.00	-
26	441058.03	2183577.36	Картометрический	1.00	-
21	441101.19	2183599.15	Картометрический	1.00	-
27	440515.67	2183261.36	Картометрический	1.00	-
28	440501.71	2183295.82	Картометрический	1.00	-
29	440495.02	2183321.27	Картометрический	1.00	-
30	440714.03	2183466.97	Картометрический	1.00	-
31	440830.88	2183606.93	Картометрический	1.00	-
32	440787.61	2183697.18	Картометрический	1.00	-

1	2	3	4	5	6
33	440797.50	2183728.10	Картометрический	1.00	-
34	440795.02	2183771.36	Картометрический	1.00	-
35	440795.02	2183808.45	Картометрический	1.00	-
36	440798.73	2183851.73	Картометрический	1.00	-
37	440777.91	2183920.56	Картометрический	1.00	-
38	440687.72	2184019.61	Картометрический	1.00	-
39	440685.00	2184012.40	Картометрический	1.00	-
40	440670.39	2183973.72	Картометрический	1.00	-
41	440636.20	2183927.69	Картометрический	1.00	-
42	440562.60	2183877.69	Картометрический	1.00	-
43	440532.92	2183893.76	Картометрический	1.00	-
44	440414.24	2183759.00	Картометрический	1.00	-
45	440375.91	2183725.62	Картометрический	1.00	-
46	440322.75	2183669.98	Картометрический	1.00	-
47	440354.89	2183605.70	Картометрический	1.00	-
48	440363.41	2183568.68	Аналитический	0.10	-
49	440382.81	2183509.50	Аналитический	0.10	-
50	440470.23	2183362.85	Картометрический	1.00	-
51	440457.53	2183355.59	Картометрический	1.00	-
52	440356.61	2183312.19	Картометрический	1.00	-
53	440311.19	2183318.16	Картометрический	1.00	-
54	440226.02	2183285.25	Картометрический	1.00	-
55	440275.29	2183143.07	Картометрический	1.00	-
56	440313.70	2183157.89	Картометрический	1.00	-
57	440347.36	2183176.30	Картометрический	1.00	-
27	440515.67	2183261.36	Картометрический	1.00	-

3. Сведения о характерных точках части (частей) границы объекта

Обозначение характерных точек части границы	Координаты, м		Метод определения координат характерной точки	Средняя квадратическая погрешность положения характерной точки (Mt), м	Описание обозначения точки на местности (при наличии)
	X	Y			
1	2	3	4	5	6
Часть №					
-	-	-	-	-	-

Раздел 3

Сведения о местоположении измененных (уточненных) границ объекта							
1. Система координат: -							
2. Сведения о характерных точках границ объекта							
Обозначение характерных точек границ	Существующие координаты, м		Измененные (уточненные) координаты, м		Метод определения координат характерной точки	Средняя квадратическая погрешность положения характерной точки (Mt), м	Описание обозначения точки на местности (при наличии)
	X	Y	X	Y			
1	2	3	4	5	6	7	8
-	-	-	-	-	-	-	-
3.Сведения о характерных точках части (частей) границы объекта							
Часть №							
-	-	-	-	-	-	-	-

Рисунок 4

Схема границ объекта



Масштаб 1:3000

Экспертная организация ЕТИ «Проектно-кроетный центр»

Подпись _____ А.В. Ромашов Дата « 21 » октября 2020 г.

Место для оттиска печати при наличии оной, составляющего основание постановления границ объекта

Используемые условные знаки и обозначения:

границы территориальной зоны

характерные точки границы территориальной зоны

ОПИСАНИЕ МЕСТОПОЛОЖЕНИЯ ГРАНИЦ

Зона природных территорий и защитного озеленения – Р1

(наименование объекта, местоположение границ которого описано
(далее - объект)

Раздел 1

Сведения об объекте		
№ п/п	Характеристики объекта	Описание характеристик
1	2	3
1	Местоположение объекта	Воронежская область, Таловский муниципальный район, Орловское сельское поселение, село Орловка
2	Площадь объекта ± величина погрешности определения площади (Р ± Дельта Р)	359098+/-2097 м²
3	Иные характеристики объекта	-

Раздел 2

Сведения о местоположении границ объекта					
1. Система координат: МСК - 36, зона 2					
2. Сведения о характерных точках границ объекта					
Обозначение характерных точек границ	Координаты, м		Метод определения координат характерной точки	Средняя квадратическая погрешность положения характерной точки (Mt), м	Описание обозначения точки на местности (при наличии)
	X	Y			
1	2	3	4	5	6
1	444574.26	2184360.43	Картометрический	1.00	-
2	444571.41	2184362.26	Картометрический	1.00	-
3	444559.45	2184381.36	Картометрический	1.00	-
4	444556.57	2184384.42	Картометрический	1.00	-
5	444546.56	2184392.99	Картометрический	1.00	-
6	444536.94	2184404.12	Картометрический	1.00	-
7	444534.00	2184407.00	Картометрический	1.00	-
8	444510.18	2184421.95	Картометрический	1.00	-
9	444507.60	2184424.23	Картометрический	1.00	-
10	444501.92	2184437.98	Картометрический	1.00	-
11	444499.63	2184439.49	Картометрический	1.00	-
12	444491.86	2184440.81	Картометрический	1.00	-
13	444476.73	2184445.56	Картометрический	1.00	-
14	444472.06	2184446.30	Картометрический	1.00	-
15	444464.25	2184445.81	Картометрический	1.00	-
16	444454.74	2184444.94	Картометрический	1.00	-
17	444445.67	2184444.52	Картометрический	1.00	-
18	444442.15	2184443.98	Картометрический	1.00	-
19	444439.29	2184441.95	Картометрический	1.00	-
20	444435.35	2184431.07	Картометрический	1.00	-
21	444432.59	2184428.22	Картометрический	1.00	-
22	444428.91	2184427.99	Картометрический	1.00	-
23	444420.18	2184430.87	Картометрический	1.00	-
24	444416.99	2184429.18	Картометрический	1.00	-
25	444414.97	2184423.99	Картометрический	1.00	-
26	444413.00	2184411.21	Картометрический	1.00	-
27	444408.73	2184400.53	Картометрический	1.00	-
28	444402.22	2184390.94	Картометрический	1.00	-
29	444399.74	2184387.06	Картометрический	1.00	-
30	444394.64	2184375.06	Картометрический	1.00	-
31	444392.02	2184371.02	Картометрический	1.00	-
32	444379.99	2184359.37	Картометрический	1.00	
33	444377.49	2184356.41	Картометрический	1.00	-
34	444384.72	2184341.68	Картометрический	1.00	-
35	444373.04	2184329.62	Картометрический	1.00	-
36	444430.35	2184331.11	Картометрический	1.00	-
37	444501.43	2184349.92	Картометрический	1.00	-
38	444553.64	2184367.35	Картометрический	1.00	-
39	444566.45	2184353.41	Картометрический	1.00	-
1	444574.26	2184360.43	Картометрический	1.00	-

1	2	3	4	5	6
40	442917.10	2183881.03	Картометрический	1.00	-
41	442864.82	2183973.81	Картометрический	1.00	-
42	442852.01	2183995.52	Картометрический	1.00	-
43	442849.76	2183992.68	Картометрический	1.00	-
44	442846.22	2183990.96	Картометрический	1.00	-
45	442841.13	2183990.41	Картометрический	1.00	-
46	442832.78	2183990.96	Картометрический	1.00	-
47	442820.07	2183995.27	Картометрический	1.00	-
48	442813.62	2183994.86	Картометрический	1.00	-
49	442804.73	2183990.59	Картометрический	1.00	-
50	442788.34	2183987.03	Картометрический	1.00	-
51	442783.12	2183985.01	Картометрический	1.00	-
52	442769.61	2183975.49	Картометрический	1.00	-
53	442764.87	2183973.86	Картометрический	1.00	-
54	442750.09	2183971.41	Картометрический	1.00	-
55	442743.27	2183968.20	Картометрический	1.00	-
56	442735.34	2183960.59	Картометрический	1.00	-
57	442730.78	2183957.48	Картометрический	1.00	-
58	442722.65	2183954.12	Картометрический	1.00	-
59	442712.51	2183946.99	Картометрический	1.00	-
60	442704.25	2183935.80	Картометрический	1.00	-
61	442697.05	2183924.32	Картометрический	1.00	-
62	442689.49	2183906.66	Картометрический	1.00	-
63	442682.64	2183888.75	Картометрический	1.00	-
64	442676.71	2183865.62	Картометрический	1.00	-
65	442670.13	2183843.50	Картометрический	1.00	-
66	442666.18	2183823.89	Картометрический	1.00	-
67	442665.91	2183806.94	Картометрический	1.00	-
68	442669.25	2183783.58	Картометрический	1.00	-
69	442675.35	2183754.36	Картометрический	1.00	-
70	442675.15	2183745.28	Картометрический	1.00	-
71	442678.17	2183739.36	Картометрический	1.00	-
72	442683.34	2183734.50	Картометрический	1.00	-
73	442687.52	2183724.49	Картометрический	1.00	-
74	442710.68	2183746.96	Картометрический	1.00	-
40	442917.10	2183881.03	Картометрический	1.00	-
75	442614.04	2183463.12	Картометрический	1.00	-
76	442575.58	2183548.70	Картометрический	1.00	-
77	442562.68	2183576.23	Картометрический	1.00	-
78	442557.42	2183572.33	Картометрический	1.00	-
79	442552.97	2183570.69	Картометрический	1.00	-
80	442537.81	2183568.42	Картометрический	1.00	-
81	442528.27	2183564.52	Картометрический	1.00	-
82	442517.56	2183559.53	Картометрический	1.00	-
83	442506.39	2183556.26	Картометрический	1.00	-
84	442491.69	2183552.90	Картометрический	1.00	-
85	442480.25	2183549.99	Картометрический	1.00	-
86	442471.71	2183548.81	Картометрический	1.00	-
87	442462.18	2183549.45	Картометрический	1.00	-

1	2	3	4	5	6
88	442447.20	2183551.17	Картометрический	1.00	-
89	442439.30	2183551.63	Картометрический	1.00	-
90	442427.77	2183550.81	Картометрический	1.00	-
91	442419.06	2183549.18	Картометрический	1.00	-
92	442409.70	2183545.27	Картометрический	1.00	-
93	442400.35	2183540.19	Картометрический	1.00	-
94	442387.73	2183535.47	Картометрический	1.00	-
95	442378.20	2183530.47	Картометрический	1.00	-
96	442367.49	2183525.84	Картометрический	1.00	-
97	442354.78	2183521.30	Картометрический	1.00	-
98	442336.21	2183519.35	Картометрический	1.00	-
99	442328.31	2183517.17	Картометрический	1.00	-
100	442320.83	2183514.19	Картометрический	1.00	-
101	442316.01	2183512.91	Картометрический	1.00	-
102	442308.05	2183512.69	Картометрический	1.00	-
103	442302.35	2183510.27	Картометрический	1.00	-
104	442291.04	2183502.96	Картометрический	1.00	-
105	442279.33	2183496.61	Картометрический	1.00	-
106	442266.71	2183491.25	Картометрический	1.00	-
107	442257.36	2183488.62	Картометрический	1.00	-
108	442243.47	2183485.80	Картометрический	1.00	-
109	442234.12	2183485.53	Картометрический	1.00	-
110	442214.21	2183488.40	Картометрический	1.00	-
111	442194.81	2183489.03	Картометрический	1.00	-
112	442174.33	2183490.98	Картометрический	1.00	-
113	442160.35	2183490.39	Картометрический	1.00	-
114	442141.79	2183489.07	Картометрический	1.00	-
115	442126.35	2183487.80	Картометрический	1.00	-
116	442108.01	2183486.12	Картометрический	1.00	-
117	442094.17	2183485.76	Картометрический	1.00	-
118	442080.59	2183485.12	Картометрический	1.00	-
119	442063.16	2183484.44	Картометрический	1.00	-
120	442052.63	2183485.40	Картометрический	1.00	-
121	442029.12	2183484.94	Картометрический	1.00	-
122	442010.78	2183483.35	Картометрический	1.00	-
123	441999.77	2183481.16	Картометрический	1.00	-
124	441988.44	2183479.18	Картометрический	1.00	-
125	441973.60	2183477.41	Картометрический	1.00	-
126	441952.67	2183474.16	Картометрический	1.00	-
127	441936.17	2183470.85	Картометрический	1.00	-
128	441917.90	2183467.37	Картометрический	1.00	-
129	441900.33	2183462.47	Картометрический	1.00	-
130	441886.85	2183455.03	Картометрический	1.00	-
131	441871.32	2183450.35	Картометрический	1.00	-
132	441857.80	2183447.81	Картометрический	1.00	-
133	441846.31	2183444.72	Картометрический	1.00	-
134	441834.67	2183439.39	Картометрический	1.00	-
135	441812.70	2183431.94	Картометрический	1.00	-
136	441793.63	2183426.07	Картометрический	1.00	-
137	441775.34	2183418.71	Картометрический	1.00	-
138	441750.78	2183410.06	Картометрический	1.00	-

1	2	3	4	5	6
139	441739.04	2183407.77	Картометрический	1.00	-
140	441729.19	2183407.82	Картометрический	1.00	-
141	441719.34	2183407.16	Картометрический	1.00	-
142	441703.73	2183403.73	Картометрический	1.00	-
143	441688.84	2183398.56	Картометрический	1.00	-
144	441679.85	2183396.20	Картометрический	1.00	-
145	441667.50	2183394.20	Картометрический	1.00	-
146	441655.79	2183390.93	Картометрический	1.00	-
147	441646.08	2183387.03	Картометрический	1.00	-
148	441635.41	2183384.44	Картометрический	1.00	-
149	441627.46	2183382.12	Картометрический	1.00	-
150	441617.30	2183377.68	Картометрический	1.00	-
151	441612.85	2183375.63	Картометрический	1.00	-
152	441607.85	2183373.91	Картометрический	1.00	-
153	441594.14	2183370.74	Картометрический	1.00	-
154	441589.29	2183368.93	Картометрический	1.00	-
155	441579.64	2183363.17	Картометрический	1.00	-
156	441564.62	2183352.07	Картометрический	1.00	-
157	441552.47	2183346.58	Картометрический	1.00	-
158	441533.53	2183333.98	Картометрический	1.00	-
159	441529.19	2183330.55	Картометрический	1.00	-
160	441515.60	2183313.53	Картометрический	1.00	-
161	441499.04	2183296.43	Картометрический	1.00	-
162	441491.15	2183286.47	Картометрический	1.00	-
163	441481.79	2183271.44	Картометрический	1.00	-
164	441472.97	2183252.82	Картометрический	1.00	-
165	441470.41	2183249.46	Картометрический	1.00	-
166	441462.74	2183242.37	Картометрический	1.00	-
167	441460.27	2183239.32	Картометрический	1.00	-
168	441455.96	2183230.95	Картометрический	1.00	-
169	441449.80	2183215.55	Картометрический	1.00	-
170	441448.39	2183209.20	Картометрический	1.00	-
171	441444.48	2183174.15	Картометрический	1.00	-
172	441444.48	2183150.47	Картометрический	1.00	-
173	441446.15	2183125.38	Картометрический	1.00	-
174	441446.05	2183121.11	Картометрический	1.00	-
175	441443.35	2183112.60	Картометрический	1.00	-
176	441438.44	2183103.91	Картометрический	1.00	-
177	441438.46	2183100.21	Картометрический	1.00	-
178	441444.79	2183090.38	Картометрический	1.00	-
179	441447.54	2183080.33	Картометрический	1.00	-
180	441447.12	2183076.17	Картометрический	1.00	-
181	441442.94	2183068.00	Картометрический	1.00	-
182	441429.59	2183042.77	Картометрический	1.00	-
183	441447.30	2183033.47	Картометрический	1.00	-
184	441508.06	2183058.86	Картометрический	1.00	-
185	441666.70	2183259.45	Картометрический	1.00	-
186	441794.84	2183296.20	Картометрический	1.00	-
187	441926.75	2183337.66	Картометрический	1.00	-
188	442171.73	2183405.50	Картометрический	1.00	-
189	442304.06	2183413.75	Картометрический	1.00	-

1	2	3	4	5	6
190	442363.00	2183421.52	Картометрический	1.00	-
191	442411.77	2183345.63	Картометрический	1.00	-
75	442614.04	2183463.12	Картометрический	1.00	-
192	441233.64	2182828.99	Картометрический	1.00	-
193	441241.81	2182839.30	Картометрический	1.00	-
194	441246.34	2182848.39	Картометрический	1.00	-
195	441248.82	2182856.73	Картометрический	1.00	-
196	441250.98	2182861.55	Картометрический	1.00	-
197	441258.71	2182871.33	Картометрический	1.00	-
198	441261.37	2182877.64	Картометрический	1.00	-
199	441260.65	2182882.36	Картометрический	1.00	-
200	441256.81	2182888.58	Картометрический	1.00	-
201	441256.49	2182893.12	Картометрический	1.00	-
202	441259.36	2182901.24	Картометрический	1.00	-
203	441264.01	2182906.75	Картометрический	1.00	-
204	441272.30	2182911.47	Картометрический	1.00	-
205	441281.26	2182915.69	Картометрический	1.00	-
206	441285.80	2182920.98	Картометрический	1.00	-
207	441291.50	2182936.06	Картометрический	1.00	-
208	441300.52	2182952.52	Картометрический	1.00	-
209	441308.44	2182958.59	Картометрический	1.00	-
210	441327.75	2182967.79	Картометрический	1.00	-
211	441332.86	2182971.14	Картометрический	1.00	-
212	441346.18	2182982.49	Картометрический	1.00	-
213	441353.24	2182992.36	Картометрический	1.00	-
214	441364.79	2183003.44	Картометрический	1.00	-
215	441375.40	2183011.82	Картометрический	1.00	-
216	441388.14	2183019.27	Картометрический	1.00	-
217	441406.64	2183026.90	Картометрический	1.00	-
218	441420.18	2183036.43	Картометрический	1.00	-
219	441427.20	2183044.59	Картометрический	1.00	-
220	441440.27	2183069.38	Картометрический	1.00	-
221	441413.93	2183096.73	Картометрический	1.00	-
222	441150.00	2182932.64	Картометрический	1.00	-
223	441209.29	2182834.99	Аналитический	0.10	-
224	441219.80	2182815.64	Картометрический	1.00	-
192	441233.64	2182828.99	Картометрический	1.00	-
225	441205.29	2182793.07	Картометрический	1.00	-
226	441192.98	2182814.19	Аналитический	0.10	-
227	441185.67	2182822.67	Аналитический	0.10	-
228	441129.34	2182922.30	Картометрический	1.00	-
229	440945.53	2182832.63	Картометрический	1.00	-
230	440922.94	2182814.96	Картометрический	1.00	-
231	440928.57	2182807.16	Картометрический	1.00	-
232	440932.66	2182798.26	Картометрический	1.00	-
233	440936.65	2182794.08	Картометрический	1.00	-
234	440945.00	2182790.18	Картометрический	1.00	-
235	440953.18	2182785.84	Картометрический	1.00	-
236	440957.18	2182790.85	Картометрический	1.00	-

1	2	3	4	5	6
237	440961.88	2182795.24	Картометрический	1.00	-
238	440969.04	2182800.15	Картометрический	1.00	-
239	440977.22	2182804.44	Картометрический	1.00	-
240	440981.63	2182805.59	Картометрический	1.00	-
241	440987.91	2182806.24	Картометрический	1.00	-
242	440991.33	2182807.50	Картометрический	1.00	-
243	440999.88	2182813.20	Картометрический	1.00	-
244	441004.44	2182815.60	Картометрический	1.00	-
245	441010.10	2182817.70	Картометрический	1.00	-
246	441012.42	2182819.69	Картометрический	1.00	-
247	441013.73	2182822.33	Картометрический	1.00	-
248	441015.87	2182825.28	Картометрический	1.00	-
249	441018.63	2182826.05	Картометрический	1.00	-
250	441023.54	2182824.42	Картометрический	1.00	-
251	441026.71	2182824.64	Картометрический	1.00	-
252	441032.12	2182826.41	Картометрический	1.00	-
253	441037.90	2182827.09	Картометрический	1.00	-
254	441043.83	2182826.59	Картометрический	1.00	-
255	441046.82	2182824.73	Картометрический	1.00	-
256	441048.70	2182819.50	Картометрический	1.00	-
257	441052.15	2182813.52	Картометрический	1.00	-
258	441055.21	2182810.83	Картометрический	1.00	-
259	441074.84	2182799.85	Картометрический	1.00	-
260	441082.21	2182796.48	Картометрический	1.00	-
261	441084.54	2182794.11	Картометрический	1.00	-
262	441091.21	2182783.97	Картометрический	1.00	-
263	441093.82	2182782.79	Картометрический	1.00	-
264	441098.42	2182783.19	Картометрический	1.00	-
265	441101.62	2182782.31	Картометрический	1.00	-
266	441125.37	2182770.90	Картометрический	1.00	-
267	441135.07	2182765.72	Картометрический	1.00	-
268	441137.30	2182768.85	Картометрический	1.00	-
269	441142.47	2182770.49	Картометрический	1.00	-
270	441146.01	2182772.76	Картометрический	1.00	-
271	441149.46	2182775.84	Картометрический	1.00	-
272	441153.09	2182775.75	Картометрический	1.00	-
273	441154.91	2182773.66	Картометрический	1.00	-
274	441156.45	2182767.94	Картометрический	1.00	-
275	441160.69	2182764.43	Картометрический	1.00	-
276	441165.69	2182763.75	Картометрический	1.00	-
277	441169.56	2182763.92	Картометрический	1.00	-
278	441176.69	2182766.39	Картометрический	1.00	-
279	441188.40	2182773.31	Картометрический	1.00	-
280	441193.40	2182778.18	Картометрический	1.00	-
281	441199.18	2182787.43	Картометрический	1.00	-
225	441205.29	2182793.07	Картометрический	1.00	-
282	440824.57	2182768.12	Картометрический	1.00	-
283	440855.91	2182793.78	Картометрический	1.00	-
284	440872.92	2182820.59	Картометрический	1.00	-
285	440869.77	2182823.05	Картометрический	1.00	-

1	2	3	4	5	6
286	440860.28	2182833.65	Картометрический	1.00	-
287	440855.08	2182837.80	Картометрический	1.00	-
288	440842.68	2182847.83	Картометрический	1.00	-
289	440836.15	2182851.19	Картометрический	1.00	-
290	440817.08	2182856.82	Картометрический	1.00	-
291	440787.03	2182867.53	Картометрический	1.00	-
292	440763.61	2182874.16	Картометрический	1.00	-
293	440743.27	2182879.06	Картометрический	1.00	-
294	440726.02	2182880.51	Картометрический	1.00	-
295	440701.32	2182880.06	Картометрический	1.00	-
296	440685.80	2182880.42	Картометрический	1.00	-
297	440660.65	2182880.79	Картометрический	1.00	-
298	440643.67	2182880.70	Картометрический	1.00	-
299	440623.16	2182878.52	Картометрический	1.00	-
300	440606.81	2182876.61	Картометрический	1.00	-
301	440549.98	2182870.62	Картометрический	1.00	-
302	440530.64	2182869.80	Картометрический	1.00	-
303	440510.76	2182868.80	Картометрический	1.00	-
304	440492.24	2182869.80	Картометрический	1.00	-
305	440477.53	2182870.71	Картометрический	1.00	-
306	440462.55	2182873.25	Картометрический	1.00	-
307	440453.65	2182874.16	Картометрический	1.00	-
308	440446.03	2182872.62	Картометрический	1.00	-
309	440430.86	2182866.26	Картометрический	1.00	-
310	440417.15	2182858.36	Картометрический	1.00	-
311	440403.36	2182850.64	Картометрический	1.00	-
312	440392.64	2182845.20	Картометрический	1.00	-
313	440374.12	2182834.30	Картометрический	1.00	-
314	440365.50	2182827.67	Картометрический	1.00	-
315	440357.87	2182821.50	Картометрический	1.00	-
316	440340.44	2182802.07	Картометрический	1.00	-
317	440339.17	2182797.71	Картометрический	1.00	-
318	440340.17	2182793.27	Картометрический	1.00	-
319	440339.80	2182790.54	Картометрический	1.00	-
320	440337.90	2182788.27	Картометрический	1.00	-
321	440334.63	2182784.28	Картометрический	1.00	-
322	440329.36	2182776.02	Картометрический	1.00	-
323	440326.73	2182767.94	Картометрический	1.00	-
324	440326.34	2182760.57	Картометрический	1.00	-
325	440327.82	2182754.59	Картометрический	1.00	-
326	440328.00	2182748.05	Картометрический	1.00	-
327	440326.28	2182742.42	Картометрический	1.00	-
328	440323.19	2182738.16	Картометрический	1.00	-
329	440322.73	2182734.62	Картометрический	1.00	-
330	440323.73	2182731.98	Картометрический	1.00	-
331	440326.91	2182727.63	Картометрический	1.00	-
332	440327.27	2182723.90	Картометрический	1.00	-
333	440325.91	2182717.37	Картометрический	1.00	-
334	440326.32	2182711.56	Картометрический	1.00	-
335	440329.13	2182703.57	Картометрический	1.00	-
336	440331.45	2182700.89	Картометрический	1.00	-

1	2	3	4	5	6
337	440333.27	2182700.39	Картометрический	1.00	-
338	440335.81	2182701.66	Картометрический	1.00	-
339	440338.21	2182701.39	Картометрический	1.00	-
340	440339.89	2182699.57	Картометрический	1.00	-
341	440341.26	2182695.67	Картометрический	1.00	-
342	440342.98	2182689.31	Картометрический	1.00	-
343	440344.98	2182679.69	Картометрический	1.00	-
344	440348.61	2182666.61	Картометрический	1.00	-
345	440350.75	2182662.60	Картометрический	1.00	-
346	440351.33	2182659.35	Картометрический	1.00	-
347	440350.88	2182654.81	Картометрический	1.00	-
348	440352.15	2182651.63	Картометрический	1.00	-
349	440355.33	2182648.64	Картометрический	1.00	-
350	440358.05	2182646.91	Картометрический	1.00	-
351	440363.41	2182642.37	Картометрический	1.00	-
352	440370.31	2182634.48	Картометрический	1.00	-
353	440378.21	2182625.94	Картометрический	1.00	-
354	440386.20	2182618.50	Картометрический	1.00	-
355	440395.09	2182607.42	Картометрический	1.00	-
356	440402.81	2182593.26	Картометрический	1.00	-
357	440406.71	2182584.90	Картометрический	1.00	-
358	440408.35	2182578.00	Картометрический	1.00	-
359	440410.35	2182565.93	Картометрический	1.00	-
360	440433.65	2182580.46	Картометрический	1.00	-
282	440824.57	2182768.12	Картометрический	1.00	-

3. Сведения о характерных точках части (частей) границы объекта

Обозначение характерных точек части границы	Координаты, м		Метод определения координат характерной точки	Средняя квадратическая погрешность положения характерной точки (Mt), м	Описание обозначения точки на местности (при наличии)
	X	Y			
1	2	3	4	5	6
Часть №					
-	-	-	-	-	-

Раздел 3

Сведения о местоположении измененных (уточненных) границ объекта							
1. Система координат: -							
2. Сведения о характерных точках границ объекта							
Обозначение характерных точек границ	Существующие координаты, м		Измененные (уточненные) координаты, м		Метод определения координат характерной точки	Средняя квадратическая погрешность положения характерной точки (Mt), м	Описание обозначения точки на местности (при наличии)
	X	Y	X	Y			
1	2	3	4	5	6	7	8
-	-	-	-	-	-	-	-
3.Сведения о характерных точках части (частей) границы объекта							
Часть №							
-	-	-	-	-	-	-	-

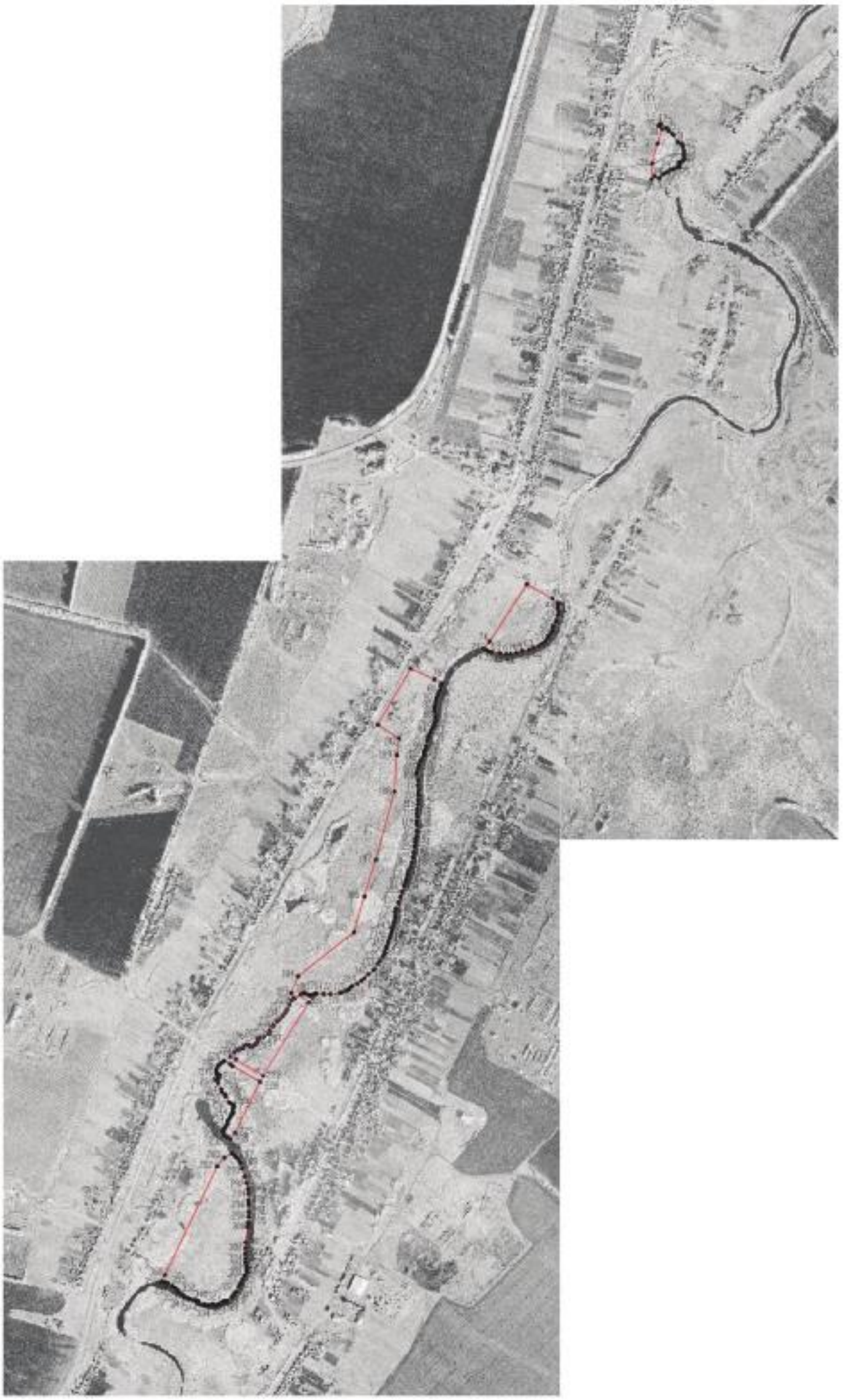

ОПИСАНИЕ МЕСТОПОЛОЖЕНИЯ ГРАНИЦ

Зона ритуальных объектов – СН1

(наименование объекта, местоположение границ которого описано
(далее - объект)

Раздел 1

Сведения об объекте		
№ п/п	Характеристики объекта	Описание характеристик
1	2	3
1	Местоположение объекта	Воронежская область, Таловский муниципальный район, Орловское сельское поселение, село Орловка
2	Площадь объекта ± величина погрешности определения площади (Р ± Дельта Р)	48196+/-768 м²
3	Иные характеристики объекта	-

Раздел 2

Сведения о местоположении границ объекта					
1. Система координат: МСК - 36, зона 2					
2. Сведения о характерных точках границ объекта					
Обозначение характерных точек границ	Координаты, м		Метод определения координат характерной точки	Средняя квадратическая погрешность положения характерной точки (Mt), м	Описание обозначения точки на местности (при наличии)
	X	Y			
1	2	3	4	5	6
1	443273.48	2183117.07	Аналитический	0.10	-
2	443278.91	2183241.99	Аналитический	0.10	-
3	443260.45	2183257.19	Аналитический	0.10	-
4	443200.52	2183250.97	Картометрический	1.00	-
5	443047.80	2183212.81	Картометрический	1.00	-
6	443055.64	2183114.40	Картометрический	1.00	-
7	443060.30	2183105.96	Картометрический	1.00	-
8	443266.49	2183115.53	Картометрический	1.00	-
1	443273.48	2183117.07	Аналитический	0.10	-
9	440457.53	2183355.59	Картометрический	1.00	-
10	440451.30	2183369.03	Картометрический	1.00	-
11	440370.23	2183482.40	Картометрический	1.00	-
12	440257.64	2183405.46	Аналитический	0.10	-
13	440311.19	2183318.16	Картометрический	1.00	-
14	440356.61	2183312.19	Картометрический	1.00	-
9	440457.53	2183355.59	Картометрический	1.00	-
3. Сведения о характерных точках части (частей) границы объекта					
Обозначение характерных точек части границы	Координаты, м		Метод определения координат характерной точки	Средняя квадратическая погрешность положения характерной точки (Mt), м	Описание обозначения точки на местности (при наличии)
	X	Y			
1	2	3	4	5	6
Часть №					
-	-	-	-	-	-

Раздел 3

Сведения о местоположении измененных (уточненных) границ объекта							
1. Система координат: -							
2. Сведения о характерных точках границ объекта							
Обозначение характерных точек границ	Существующие координаты, м		Измененные (уточненные) координаты, м		Метод определения координат характерной точки	Средняя квадратическая погрешность положения характерной точки (Mt), м	Описание обозначения точки на местности (при наличии)
	X	Y	X	Y			
1	2	3	4	5	6	7	8
-	-	-	-	-	-	-	-
3.Сведения о характерных точках части (частей) границы объекта							
Часть №							
-	-	-	-	-	-	-	-

Рисунок 4

Схема границ объекта

Масштаб 1:3000

Руководитель рукописности КУМИ муниципально-правовой центр

Подпись _____ Л.Н. Романова Дата « 29 » сентября 2020 г.

Условные обозначения:

границы территориальной зоны

характерные точки границы территориальной зоны

Приложение № 2
к правилам землепользования и застройки
Орловского сельского поселения
Таловского муниципального района
Воронежской области

СВЕДЕНИЯ О ГРАНИЦАХ ТЕРРИТОРИАЛЬНЫХ ЗОН, СОДЕРЖАЩИЕ ГРАФИЧЕСКОЕ ОПИСАНИЕ МЕСТОПОЛОЖЕНИЯ ГРАНИЦ ТЕРРИТОРИАЛЬНЫХ ЗОН, ПЕРЕЧЕНЬ КООРДИНАТ ХАРАКТЕРНЫХ ТОЧЕК ГРАНИЦ ТЕРРИТОРИАЛЬНЫХ ЗОН, РАСПОЛОЖЕННЫХ ЗА ГРАНИЦАМИ НАСЕЛЕННОГО ПУНКТА НА ТЕРРИТОРИИ ОРЛОВСКОГО СЕЛЬСКОГО ПОСЕЛЕНИЯ

ОПИСАНИЕ МЕСТОПОЛОЖЕНИЯ ГРАНИЦ

Зона улиц, дорог, инженерной и транспортной инфраструктуры - ИТ1

(наименование объекта, местоположение границ которого описано
(далее - объект)

Раздел 1

Сведения об объекте		
№ п/п	Характеристики объекта	Описание характеристик
1	2	3
1	Местоположение объекта	Воронежская область, Таловский муниципальный район, Орловское сельское поселение
2	Площадь объекта ± величина погрешности определения площади (Р ± Дельта Р)	275399+/-9184 м²
3	Иные характеристики объекта	-

Раздел 2

Сведения о местоположении границ объекта					
1. Система координат: МСК - 36, зона 2					
2. Сведения о характерных точках границ объекта					
Обозначение характерных точек границ	Координаты, м		Метод определения координат характерной точки	Средняя квадратическая погрешность положения характерной точки (Mt), м	Описание обозначения точки на местности (при наличии)
	X	Y			
1	2	3	4	5	6
1	446786.62	2184594.98	Картометрический	5.00	-
2	446774.19	2184605.42	Аналитический	0.30	-
3	446762.39	2184615.35	Картометрический	5.00	-
4	446746.90	2184591.70	Картометрический	5.00	-
5	446742.51	2184586.09	Картометрический	5.00	-
6	446738.16	2184580.63	Картометрический	5.00	-
7	446680.35	2184515.17	Картометрический	5.00	-
8	446639.44	2184480.59	Картометрический	5.00	-
9	446622.53	2184467.62	Картометрический	5.00	-
10	446587.34	2184443.87	Картометрический	5.00	-
11	446525.79	2184409.40	Картометрический	5.00	-
12	446483.87	2184390.66	Картометрический	5.00	-
13	446384.56	2184356.49	Картометрический	5.00	-
14	446230.99	2184312.12	Картометрический	5.00	-
15	445991.25	2184240.87	Картометрический	1.00	-
16	445994.07	2184229.37	Аналитический	0.30	-
17	445997.95	2184214.76	Картометрический	1.00	-
18	446240.59	2184284.70	Картометрический	5.00	-
19	446392.75	2184328.10	Картометрический	5.00	-
20	446494.47	2184364.22	Картометрический	5.00	-
21	446539.21	2184383.76	Картометрический	5.00	-
22	446602.82	2184420.29	Картометрический	5.00	-
23	446651.81	2184453.68	Картометрический	5.00	-
24	446658.79	2184459.10	Картометрический	5.00	-
25	446665.88	2184464.60	Картометрический	5.00	-
26	446700.05	2184494.28	Картометрический	5.00	-
27	446751.71	2184548.77	Картометрический	5.00	-
28	446771.32	2184573.43	Картометрический	5.00	-
1	446786.62	2184594.98	Картометрический	5.00	-
29	443976.14	2178668.32	Аналитический	0.20	-
30	443978.00	2178738.74	Аналитический	0.20	-
31	443983.51	2179059.90	Аналитический	0.20	-
32	443982.74	2179268.69	Картометрический	5.00	-
33	443981.29	2179405.12	Картометрический	5.00	-
34	443977.97	2179835.57	Картометрический	5.00	-

1	2	3	4	5	6
35	443975.29	2179905.86	Картометрический	5.00	-
36	443965.63	2180026.29	Картометрический	5.00	-
37	443956.18	2180108.71	Картометрический	5.00	-
38	443940.07	2180204.75	Картометрический	5.00	-
39	443928.46	2180266.62	Картометрический	5.00	-
40	443903.41	2180386.23	Картометрический	5.00	-
41	443865.05	2180561.34	Картометрический	5.00	-
42	443808.20	2180820.10	Картометрический	5.00	-
43	443757.24	2181057.76	Картометрический	5.00	-
44	443692.63	2181354.30	Картометрический	5.00	-
45	443633.50	2181624.58	Картометрический	5.00	-
46	443559.96	2181958.44	Картометрический	5.00	-
47	443558.59	2181964.57	Картометрический	5.00	-
48	443454.89	2182427.29	Картометрический	1.00	-
49	443418.97	2182584.94	Картометрический	1.00	-
50	443415.42	2182602.55	Картометрический	1.00	-
51	443367.64	2182827.63	Картометрический	1.00	-
52	443362.33	2182862.94	Картометрический	1.00	-
53	443359.44	2182955.42	Картометрический	1.00	-
54	443361.41	2182983.44	Картометрический	1.00	-
55	443364.97	2183026.72	Картометрический	1.00	-
56	443374.04	2183079.21	Картометрический	1.00	-
57	443388.07	2183143.80	Картометрический	1.00	-
58	443412.14	2183211.59	Картометрический	1.00	-
59	443438.26	2183273.86	Картометрический	1.00	-
60	443476.94	2183351.34	Картометрический	1.00	-
61	443508.62	2183394.70	Картометрический	1.00	-
62	443530.95	2183421.88	Картометрический	1.00	-
63	443550.26	2183445.39	Картометрический	1.00	-
64	443565.15	2183461.93	Картометрический	1.00	-
65	443608.46	2183496.73	Картометрический	1.00	-
66	443646.00	2183519.80	Картометрический	1.00	-
67	443692.11	2183545.26	Картометрический	1.00	-
68	443768.37	2183575.82	Картометрический	1.00	-
69	443853.28	2183602.60	Картометрический	1.00	-
70	444261.88	2183717.55	Картометрический	1.00	-
71	444837.30	2183880.43	Картометрический	1.00	-
72	445338.03	2184024.90	Картометрический	1.00	-
73	445920.43	2184192.67	Картометрический	1.00	-
74	445916.36	2184207.13	Аналитический	0.30	-
75	445913.04	2184218.95	Картометрический	1.00	-
76	445905.28	2184216.77	Картометрический	1.00	-
77	445900.53	2184215.44	Картометрический	1.00	-
78	445870.81	2184207.11	Аналитический	0.30	-
79	445698.24	2184159.55	Аналитический	0.30	-
80	445690.73	2184157.46	Аналитический	0.10	-
81	445673.00	2184152.52	Аналитический	0.10	-
82	445650.90	2184146.37	Аналитический	0.10	-

1	2	3	4	5	6
83	445325.37	2184050.79	Аналитический	0.30	-
84	445020.69	2183962.65	Аналитический	0.30	-
85	444829.44	2183907.15	Аналитический	0.30	-
86	444254.77	2183739.01	Аналитический	0.30	-
87	443739.74	2183593.16	Аналитический	0.30	-
88	443679.98	2183570.63	Аналитический	0.30	-
89	443628.32	2183545.64	Аналитический	0.30	-
90	443588.67	2183518.27	Аналитический	0.30	-
91	443546.44	2183483.02	Аналитический	0.30	-
92	443544.38	2183481.42	Аналитический	0.30	-
93	443506.03	2183436.83	Аналитический	0.30	-
94	443481.52	2183399.83	Аналитический	0.30	-
95	443476.36	2183392.29	Аналитический	0.30	-
96	443456.48	2183364.32	Аналитический	0.30	-
97	443416.85	2183281.83	Аналитический	0.30	-
98	443390.77	2183216.74	Аналитический	0.30	-
99	443369.99	2183148.20	Аналитический	0.30	-
100	443364.32	2183134.17	Аналитический	0.30	-
101	443355.48	2183100.70	Аналитический	0.50	-
102	443351.66	2183095.53	Аналитический	0.50	-
103	443342.63	2183092.06	Аналитический	0.50	-
104	443049.26	2182990.31	Аналитический	0.50	-
105	443046.75	2182990.29	Аналитический	0.50	-
106	443044.46	2182992.05	Аналитический	0.50	-
107	443038.54	2182999.74	Аналитический	0.50	-
108	443032.12	2182996.96	Аналитический	0.50	-
109	443029.73	2182986.86	Аналитический	0.50	-
110	443028.68	2182984.33	Аналитический	0.50	-
111	443026.80	2182983.15	Аналитический	0.50	-
112	442808.08	2182904.18	Аналитический	0.50	-
113	442434.29	2182772.62	Аналитический	0.50	-
114	442237.42	2182703.52	Аналитический	0.50	-
115	442234.63	2182703.28	Аналитический	0.50	-
116	442232.59	2182705.17	Аналитический	0.50	-
117	442230.17	2182712.28	Аналитический	0.50	-
118	442214.03	2182709.91	Аналитический	0.50	-
119	442215.44	2182696.57	Аналитический	0.50	-
120	442214.86	2182693.93	Аналитический	0.50	-
121	442212.53	2182692.42	Аналитический	0.50	-
122	442123.05	2182660.92	Аналитический	0.50	-
123	442122.99	2182660.47	Аналитический	0.50	-
124	442118.76	2182637.44	Аналитический	0.50	-
125	442206.68	2182668.61	Аналитический	0.50	-
126	442209.99	2182668.89	Аналитический	0.50	-
127	442212.38	2182667.86	Аналитический	0.50	-
128	442221.54	2182660.86	Аналитический	0.50	-
129	442228.11	2182662.61	Аналитический	0.50	-
130	442233.03	2182676.16	Аналитический	0.50	-

1	2	3	4	5	6
131	442234.13	2182677.93	Аналитический	0.50	-
132	442236.49	2182679.01	Аналитический	0.50	-
133	442458.87	2182757.46	Аналитический	0.50	-
134	442813.81	2182885.00	Аналитический	0.50	-
135	443044.60	2182966.89	Аналитический	0.50	-
136	443342.30	2183070.23	Аналитический	0.50	-
137	443344.88	2183070.11	Аналитический	0.50	-
138	443349.22	2183068.77	Аналитический	0.50	-
139	443343.82	2183028.81	Картометрический	1.00	-
140	443339.61	2182981.13	Картометрический	1.00	-
141	443337.89	2182954.86	Картометрический	1.00	-
142	443339.53	2182868.76	Картометрический	1.00	-
143	443344.91	2182822.61	Картометрический	1.00	-
144	443391.16	2182606.61	Картометрический	1.00	-
145	443392.75	2182599.63	Картометрический	1.00	-
146	443397.22	2182578.17	Картометрический	1.00	-
147	443398.76	2182571.05	Картометрический	1.00	-
148	443433.00	2182421.53	Картометрический	1.00	-
149	443537.96	2181947.23	Картометрический	5.00	-
150	443610.00	2181618.12	Картометрический	5.00	-
151	443669.48	2181348.63	Картометрический	5.00	-
152	443734.50	2181052.88	Картометрический	5.00	-
153	443785.57	2180814.22	Картометрический	5.00	-
154	443843.41	2180555.18	Картометрический	5.00	-
155	443881.01	2180382.05	Картометрический	5.00	-
156	443907.35	2180257.63	Картометрический	5.00	-
157	443920.41	2180180.85	Картометрический	5.00	-
158	443932.75	2180105.08	Картометрический	5.00	-
159	443942.25	2180024.20	Картометрический	5.00	-
160	443951.40	2179905.11	Картометрический	5.00	-
161	443954.11	2179835.52	Картометрический	5.00	-
162	443957.91	2179409.32	Картометрический	5.00	-
163	443958.46	2179269.04	Картометрический	5.00	-
164	443957.44	2179037.83	Картометрический	5.00	-
165	443950.26	2178722.70	Картометрический	5.00	-
166	443946.75	2178683.88	Картометрический	5.00	-
167	443949.90	2178682.21	Аналитический	0.20	-
168	443960.19	2178676.76	Аналитический	0.20	-
169	443973.10	2178669.93	Аналитический	0.20	-
29	443976.14	2178668.32	Аналитический	0.20	-
170	441467.34	2182428.36	Аналитический	0.50	-
171	441465.20	2182436.87	Аналитический	0.50	-
172	441466.21	2182438.88	Аналитический	0.50	-
173	441467.63	2182438.88	Аналитический	0.50	-
174	441459.33	2182442.03	Аналитический	0.10	-
175	441445.33	2182433.68	Аналитический	0.10	-
176	441453.40	2182420.21	Аналитический	0.50	-

1	2	3	4	5	6
170	441467.34	2182428.36	Аналитический	0.50	-
177	440124.54	2182253.74	Аналитический	0.30	-
178	440118.80	2182274.53	Аналитический	0.30	-
179	440090.14	2182262.99	Аналитический	0.30	-
180	440031.81	2182231.76	Аналитический	0.30	-
181	439934.61	2182176.39	Аналитический	0.30	-
182	439820.32	2182111.28	Аналитический	0.30	-
183	439747.42	2182070.76	Аналитический	0.30	-
184	439672.49	2182029.40	Аналитический	0.30	-
185	439600.94	2181989.34	Аналитический	0.30	-
186	439489.89	2181927.62	Картометрический	1.00	-
187	439407.50	2181881.03	Картометрический	1.00	-
188	439359.16	2181853.97	Картометрический	1.00	-
189	439286.80	2181811.18	Картометрический	1.00	-
190	439211.77	2181761.29	Картометрический	1.00	-
191	439151.94	2181713.97	Картометрический	1.00	-
192	439118.40	2181680.56	Картометрический	1.00	-
193	439070.56	2181627.09	Картометрический	1.00	-
194	439035.31	2181583.94	Картометрический	1.00	-
195	439002.15	2181534.17	Картометрический	1.00	-
196	438945.88	2181437.11	Картометрический	1.00	-
197	438894.45	2181351.61	Картометрический	1.00	-
198	438835.41	2181252.99	Аналитический	0.30	-
199	438773.80	2181150.08	Аналитический	0.10	-
200	438789.97	2181133.53	Аналитический	0.10	-
201	438854.37	2181238.56	Картометрический	1.00	-
202	438914.44	2181339.91	Картометрический	1.00	-
203	438965.93	2181426.77	Картометрический	1.00	-
204	439020.73	2181520.62	Картометрический	1.00	-
205	439053.45	2181569.87	Картометрический	1.00	-
206	439089.88	2181615.38	Картометрический	1.00	-
207	439133.96	2181663.77	Картометрический	1.00	-
208	439168.68	2181695.46	Картометрический	1.00	-
209	439225.07	2181743.25	Картометрический	1.00	-
210	439294.97	2181790.76	Картометрический	1.00	-
211	439368.82	2181833.98	Картометрический	1.00	-
212	439419.55	2181862.60	Картометрический	1.00	-
213	439501.21	2181908.68	Картометрический	1.00	-
214	439610.85	2181970.55	Картометрический	1.00	-
215	439682.60	2182011.04	Картометрический	1.00	-
216	439757.92	2182053.53	Картометрический	1.00	-
217	439830.38	2182094.41	Картометрический	1.00	-
218	439945.43	2182159.32	Картометрический	1.00	-
219	440047.39	2182217.46	Картометрический	1.00	-
220	440099.10	2182244.71	Картометрический	1.00	-
177	440124.54	2182253.74	Картометрический	0.30	-

3. Сведения о характерных точках части (частей) границы объекта					
Обозначение характерных точек части границы	Координаты, м		Метод определения координат характерной точки	Средняя квадратическая погрешность положения характерной точки (Mt), м	Описание обозначения точки на местности (при наличии)
	X	Y			
1	2	3	4	5	6
Часть №					
-	-	-	-	-	-

Раздел 3

Сведения о местоположении измененных (уточненных) границ объекта							
1. Система координат: -							
2. Сведения о характерных точках границ объекта							
Обозначение характерных точек границ	Существующие координаты, м		Измененные (уточненные) координаты, м		Метод определения координат характерной точки	Средняя квадратическая погрешность положения характерной точки (Mt), м	Описание обозначения точки на местности (при наличии)
	X	Y	X	Y			
1	2	3	4	5	6	7	8
-	-	-	-	-	-	-	-
3.Сведения о характерных точках части (частей) границы объекта							
Часть №							
-	-	-	-	-	-	-	-

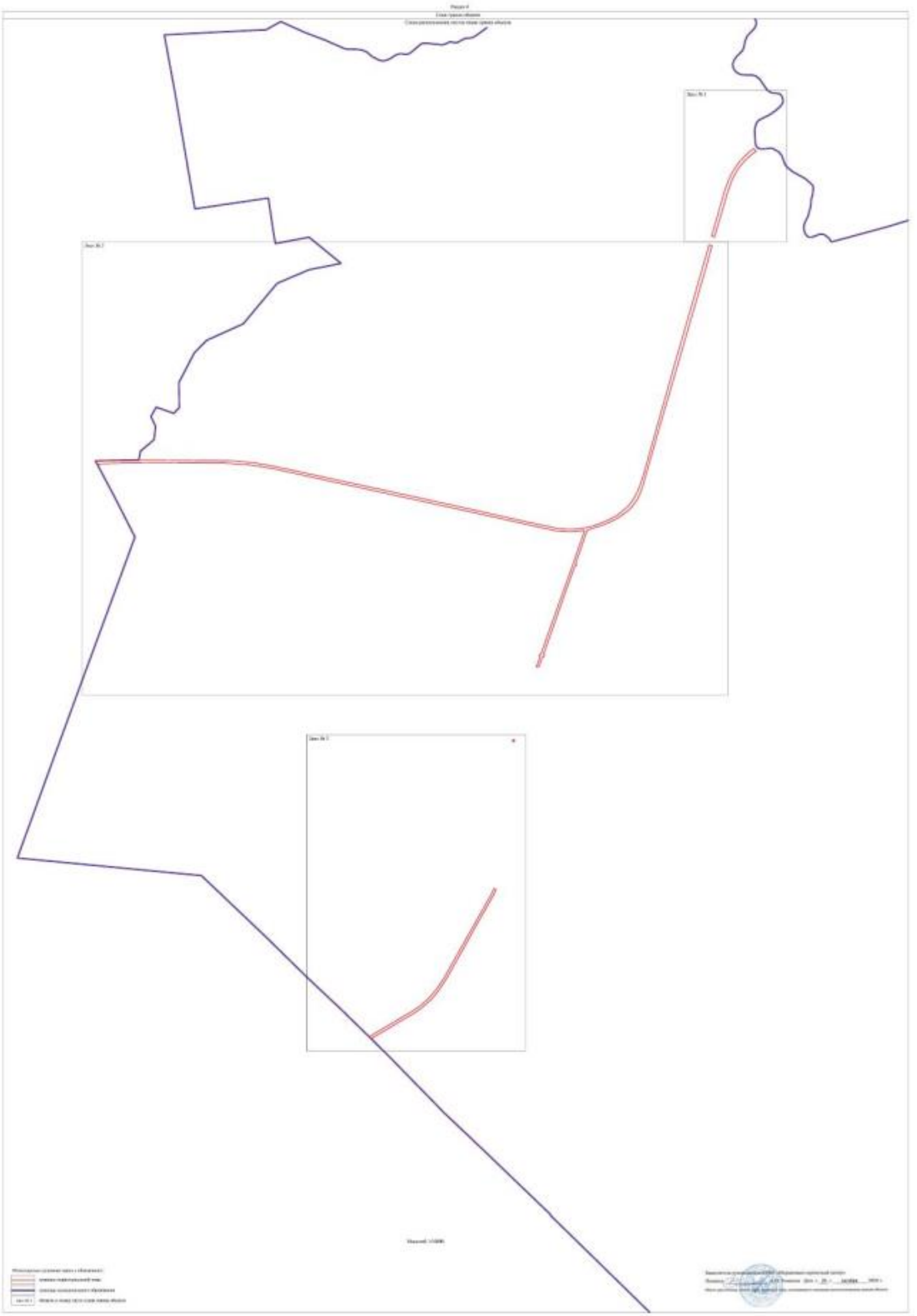

План границ объекта

Лист № 1

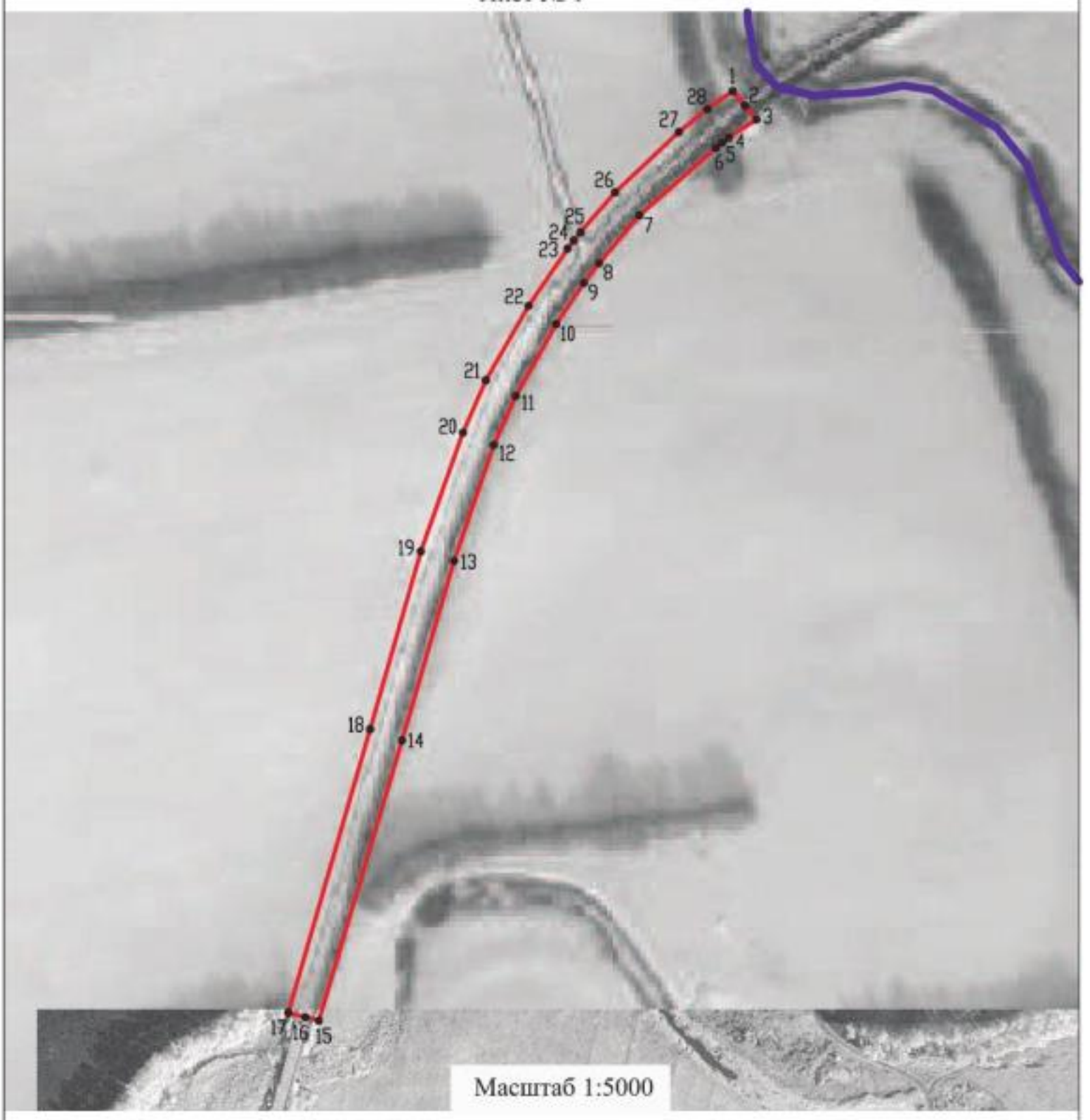

Используемые условные знаки и обозначения:

границы территориальной зоны

границы муниципального образования

•1 характерная точка границ территориальной зоны

Заместитель руководителя БУВО «Нормативно-проектный центр»

Подпись _____ А.В. Ромашов Дата « 26 » октября 2020 г.

Место для оттиска печати (при наличии) лица, составившего описание местоположения границ объекта

План границ объекта

Лист № 3

Используемые условные знаки и обозначения:

границы территориальной зоны

границы муниципального образования

•170 характерная точка границ территориальной зоны

Масштаб 1:5000

Заместитель руководителя БУВО «Нормативно-проектный центр»

Подпись _____ А.В. Романов Дата « 26 » октября 2020 г.

Место для оттиска печати (при наличии) лица, составившего описание местоположения границ объекта

ОПИСАНИЕ МЕСТОПОЛОЖЕНИЯ ГРАНИЦ

Зона сельскохозяйственного производства – СХ2

(наименование объекта, местоположение границ которого описано
(далее - объект)

Раздел 1

Сведения об объекте		
№ п/п	Характеристики объекта	Описание характеристик
1	2	3
1	Местоположение объекта	Воронежская область, Таловский муниципальный район, Орловское сельское поселение
2	Площадь объекта ± величина погрешности определения площади (Р ± Дельта Р)	328027+/-2005 м²
3	Иные характеристики объекта	-

Раздел 2

Сведения о местоположении границ объекта					
1. Система координат: МСК - 36, зона 2					
2. Сведения о характерных точках границ объекта					
Обозначение характерных точек границ	Координаты, м		Метод определения координат характерной точки	Средняя квадратическая погрешность положения характерной точки (Mt), м	Описание обозначения точки на местности (при наличии)
	X	Y			
1	2	3	4	5	6
1	445453.96	2184858.44	Картометрический	1.00	-
2	445450.10	2184871.71	Картометрический	1.00	-
3	445474.04	2184902.07	Картометрический	1.00	-
4	445471.42	2185002.67	Картометрический	1.00	-
5	445452.94	2185047.81	Картометрический	1.00	-
6	445388.04	2185058.32	Картометрический	1.00	-
7	445305.68	2185047.46	Картометрический	1.00	-
8	445271.71	2185040.06	Картометрический	1.00	-
9	445198.09	2184986.88	Аналитический	1.00	-
10	445172.93	2184962.67	Картометрический	1.00	-
11	445215.35	2184810.37	Картометрический	1.00	-
12	445228.01	2184773.39	Картометрический	1.00	-
13	445268.09	2184789.88	Картометрический	1.00	-
14	445289.36	2184803.08	Картометрический	1.00	-
15	445314.09	2184827.79	Картометрический	1.00	-
16	445327.88	2184837.55	Картометрический	1.00	-
17	445347.00	2184844.02	Картометрический	1.00	-
18	445372.59	2184839.17	Картометрический	1.00	-
19	445387.94	2184839.44	Картометрический	1.00	-
20	445412.72	2184847.52	Картометрический	1.00	-
21	445444.64	2184855.46	Картометрический	1.00	-
1	445453.96	2184858.44	Картометрический	1.00	-
22	445407.75	2185331.05	Картометрический	1.00	-
23	445479.34	2185425.99	Картометрический	1.00	-
24	445514.01	2185534.00	Картометрический	1.00	-
25	445553.15	2185583.39	Картометрический	1.00	-
26	445565.79	2185652.76	Картометрический	1.00	-
27	445598.32	2185692.29	Картометрический	1.00	-
28	445571.45	2185740.85	Картометрический	1.00	-
29	445540.76	2185735.20	Картометрический	1.00	-
30	445480.78	2185671.26	Картометрический	1.00	-
31	445336.44	2185513.73	Картометрический	1.00	-
32	445317.64	2185457.08	Картометрический	1.00	-
33	445328.41	2185315.77	Картометрический	1.00	-
22	445407.75	2185331.05	Картометрический	1.00	-

1	2	3	4	5	6
34	445275.32	2185421.18	Картометрический	1.00	-
35	445251.57	2185446.74	Картометрический	1.00	-
36	445236.99	2185428.33	Аналитический	0.30	-
37	445073.34	2185568.71	Аналитический	0.30	-
38	445031.97	2185614.13	Аналитический	0.30	-
39	445052.72	2185632.13	Аналитический	1.00	-
40	444988.34	2185702.30	Аналитический	1.00	-
41	444949.89	2185669.03	Аналитический	1.00	-
42	444885.11	2185602.13	Картометрический	1.00	-
43	445038.16	2185424.98	Картометрический	1.00	-
44	445085.20	2185383.43	Картометрический	1.00	-
45	445124.49	2185361.36	Картометрический	1.00	-
46	445222.12	2185355.06	Картометрический	1.00	-
34	445275.32	2185421.18	Картометрический	1.00	-
47	441571.93	2181794.35	Аналитический	0.30	-
48	441429.49	2182080.90	Аналитический	0.30	-
49	441617.47	2182159.20	Аналитический	0.30	-
50	441616.80	2182165.41	Аналитический	0.30	-
51	441575.37	2182235.12	Аналитический	0.30	-
52	441544.01	2182286.44	Аналитический	0.30	-
53	441507.17	2182359.08	Аналитический	0.30	-
54	441467.34	2182428.36	Аналитический	0.50	-
55	441453.40	2182420.21	Аналитический	0.50	-
56	441309.00	2182351.23	Картометрический	1.00	-
57	441346.17	2182285.14	Аналитический	0.30	-
58	441348.03	2182263.47	Аналитический	0.30	-
59	441192.29	2182192.06	Аналитический	0.30	-
60	441223.41	2182018.93	Аналитический	0.30	-
61	441238.08	2181994.51	Аналитический	0.30	-
62	441380.52	2181707.96	Аналитический	0.30	-
47	441571.93	2181794.35	Аналитический	0.30	-

3. Сведения о характерных точках части (частей) границы объекта

Обозначение характерных точек части границы	Координаты, м		Метод определения координат характерной точки	Средняя квадратическая погрешность положения характерной точки (Mt), м	Описание обозначения точки на местности (при наличии)
	X	Y			
1	2	3	4	5	6
Часть №					
-	-	-	-	-	-

Раздел 3

Сведения о местоположении измененных (уточненных) границ объекта							
1. Система координат: -							
2. Сведения о характерных точках границ объекта							
Обозначение характерных точек границ	Существующие координаты, м		Измененные (уточненные) координаты, м		Метод определения координат характерной точки	Средняя квадратическая погрешность положения характерной точки (Mt), м	Описание обозначения точки на местности (при наличии)
	X	Y	X	Y			
1	2	3	4	5	6	7	8
-	-	-	-	-	-	-	-
3.Сведения о характерных точках части (частей) границы объекта							
Часть №							
-	-	-	-	-	-	-	-

Раздел 4

План границ объекта

Минимальные условные знаки и обозначения

границы территориальной зоны

границы муниципального образования

характерная точка границы территориальной зоны

Масштаб 1:10000

Заместитель руководителя БУ ХМАО «Окружного проектного центра»

Подпись А.Н. Ульянов Дата «29» октября 2018 г.

Место для оттиска печати (при наличии) лица, составившего описание местоположения границ объекта