Правовое управление правительства
Воронежской области
ЗАРЕГИСТРИРОВАНО
«23» 03 2021г.
Регистрационный номер № 250

ДЕПАРТАМЕНТ
АРХИТЕКТУРЫ И ГРАДОСТРОИТЕЛЬСТВА
ВОРОНЕЖСКОЙ ОБЛАСТИ

ПРИКАЗ

16.03.2021 № 45-01-04/273

г. Воронеж

Об утверждении правил землепользования и застройки Истобинского сельского поселения Репьёвского муниципального района Воронежской области

В соответствии с Градостроительным кодексом Российской Федерации, Федеральным законом от 06.10.2003 № 131-ФЗ «Об общих принципах организации местного самоуправления в Российской Федерации», Законами Воронежской области от 07.07.2006 № 61-ОЗ «О регулировании градостроительной деятельности в Воронежской области», от 20.12.2018 № 173-ОЗ «О перераспределении полномочий по утверждению правил землепользования и застройки между органами местного самоуправления поселений Воронежской области, городского округа город Нововоронеж, Борисоглебского городского округа и исполнительными органами государственной власти Воронежской области», постановлением правительства Воронежской области от 31.12.2014 № 1240 «Об утверждении Положения о департаменте архитектуры и градостроительства Воронежской области», на основании приказа департамента архитектуры и градостроительства Воронежской области от 30.12.2019 № 45-01-04/900 «О подготовке проектов правил землепользования и застройки поселений Богучарского, Бутурлиновского, Грибановского, Калачеевского, Каменского, Кантемировского, Нижнедевицкого, Новохопёрского, Острогожского, Петропавловского, Поворинского, Репьёвского, Россошанского, Таловского,

Терновского и Эртильского муниципальных районов и Борисоглебского городского округа Воронежской области», с учетом заключения о результатах публичных слушаний от 20.11.2020

п р и к а з ы в а ю:

1. Утвердить прилагаемые правила землепользования и застройки Истобинского сельского поселения Репьёвского муниципального района Воронежской области.

2. Признать утратившими силу следующие решения Совета народных депутатов Истобинского сельского поселения Репьёвского муниципального района Воронежской области:

- от 30.12.2011 № 64 «Об утверждении «Правил землепользования и застройки Истобинского сельского поселения Репьевского муниципального района Воронежской области»;

- от 27.12.2012 № 104 «О внесении изменений в решение Совета народных депутатов от 30.12.2011 года № 64 «Об утверждении Правил землепользования и застройки Истобинского сельского поселения Репьевского муниципального района Воронежской области»;

- от 25.05.2016 № 42 «О внесении изменения в решение Совета народных депутатов от 30.12.2011 года № 64 «Об утверждении Правил землепользования и застройки Истобинского сельского поселения Репьевского муниципального района Воронежской области»;

- от 01.11.2016 № 67 «О внесении изменений в решение Совета народных депутатов от 30.12.2011 года № 64 «Об утверждении Правил землепользования и застройки Истобинского сельского поселения Репьевского муниципального района Воронежской области».

3. Контроль исполнения настоящего приказа возложить на заместителя руководителя департамента архитектуры и градостроительства Воронежской области – начальника отдела территориального планирования Беляеву С.М.

Руководитель департамента
архитектуры и градостроительства
Воронежской области А.А. Еренков

УТВЕРЖДЕНЫ
приказом департамента
архитектуры и градостроительства
Воронежской области
от 16.03.2021 № 45-01-04/273

ПРАВИЛА ЗЕМЛЕПОЛЬЗОВАНИЯ И ЗАСТРОЙКИ ИСТОБИНСКОГО СЕЛЬСКОГО ПОСЕЛЕНИЯ РЕПЬЁВСКОГО МУНИЦИПАЛЬНОГО РАЙОНА ВОРОНЕЖСКОЙ ОБЛАСТИ

ЧАСТЬ I. ПОРЯДОК ПРИМЕНЕНИЯ ПРАВИЛ ЗЕМЛЕПОЛЬЗОВАНИЯ И ЗАСТРОЙКИ И ВНЕСЕНИЯ В НИХ ИЗМЕНЕНИЙ

Раздел 1. Общие положения

1. Предмет регулирования и цели подготовки Правил землепользования и застройки Истобинского сельского поселения Репьёвского муниципального района Воронежской области

1. Правила землепользования и застройки Истобинского сельского поселения Репьёвского муниципального района Воронежской области (далее – Правила) являются документом градостроительного зонирования, который утверждается нормативным правовым актом департамента архитектуры и градостроительства Воронежской области и в котором устанавливаются территориальные зоны, градостроительные регламенты, порядок применения такого документа и порядок внесения в него изменений.

2. Правила разработаны в соответствии с Градостроительным кодексом Российской Федерации (далее – ГрК РФ), Земельным кодексом Российской Федерации, Федеральным законом от 06.10.2003 № 131-ФЗ «Об общих принципах организации местного самоуправления в Российской Федерации», иными нормативными правовыми актами Российской Федерации, Воронежской области, муниципальными правовыми актами муниципального образования с учетом положений нормативных актов и

документов, определяющих основные направления социально-экономического и градостроительного развития муниципального образования, а также сведений Единого государственного реестра недвижимости, сведений, документов и материалов, содержащихся в государственных информационных системах обеспечения градостроительной деятельности.

3. Правила разработаны в целях:

– создания условий для устойчивого развития территории муниципального образования, сохранения окружающей среды и объектов культурного наследия;

– создания условий для планировки территории муниципального образования;

– обеспечения прав и законных интересов физических и юридических лиц, в том числе правообладателей земельных участков и объектов капитального строительства;

– создания условий для привлечения инвестиций, в том числе путем предоставления возможности выбора наиболее эффективных видов разрешенного использования земельных участков и объектов капитального строительства.

2. Основные понятия, используемые в Правилах

В настоящих Правилах используются основные понятия, установленные законодательством Российской Федерации.

3. Сфера применения Правил

1. Действие настоящих Правил распространяется на всю территорию Истобинского сельского поселения Репьёвского муниципального района Воронежской области. Правила обязательны для соблюдения органами государственной власти, органами местного самоуправления, физическими и юридическими лицами, при осуществлении ими градостроительной деятельности на территории Истобинского сельского поселения Репьёвского муниципального района Воронежской области.

2. Настоящие Правила применяются наряду с:

– техническими регламентами и иными обязательными требованиями, установленными в соответствии с законодательством в целях обеспечения безопасности жизни и здоровья людей, надежности и безопасности зданий, строений и сооружений, сохранения окружающей природной среды и объектов культурного наследия;

– региональными и местными нормативами градостроительного проектирования.

4. Содержание и порядок применения Правил

1. Правила включают в себя:

1) порядок их применения и внесения изменений в Правила;

2) карту градостроительного зонирования;

3) градостроительные регламенты.

Обязательным приложением к настоящим Правилам являются сведения о границах территориальных зон, которые должны содержать графическое описание местоположения границ территориальных зон, перечень координат характерных точек этих границ в системе координат, используемой для ведения Единого государственного реестра недвижимости.

2. Порядок применения Правил и внесения в них изменений включает в себя положения:

1) о регулировании землепользования и застройки;

2) об изменении видов разрешенного использования земельных участков и объектов капитального строительства физическими и юридическими лицами;

3) о подготовке документации по планировке территории органами местного самоуправления;

4) о проведении общественных обсуждений или публичных слушаний по вопросам землепользования и застройки;

5) о внесении изменений в Правила;

6) о регулировании иных вопросов землепользования и застройки.

5. Использование объектов недвижимости, не соответствующих настоящим Правилам

1. Земельные участки или объекты капитального строительства, виды разрешенного использования, предельные (минимальные и (или) максимальные) размеры и предельные параметры которых не соответствуют градостроительному регламенту, могут использоваться без установления срока приведения их в соответствие с градостроительным регламентом, за исключением случаев, если использование таких земельных участков и объектов капитального строительства опасно для жизни или здоровья человека, для окружающей среды, объектов культурного наследия.

2. Реконструкция указанных в подпункте 1 настоящего пункта объектов капитального строительства может осуществляться только путем приведения таких объектов в соответствие с градостроительным регламентом или путем уменьшения их несоответствия предельным параметрам разрешенного строительства, реконструкции. Изменение видов разрешенного использования указанных земельных участков и объектов капитального строительства может осуществляться путем приведения их в соответствие с видами разрешенного использования земельных участков и объектов капитального строительства, установленными градостроительным регламентом.

3. В случае если использование указанных в подпункте 1 настоящего пункта земельных участков и объектов капитального строительства продолжается и опасно для жизни или здоровья человека, для окружающей среды, объектов культурного наследия, в соответствии с федеральными законами может быть наложен запрет на использование таких земельных участков и объектов.

6. Открытость и доступность информации о землепользовании и застройке

1. Настоящие Правила являются открытыми и общедоступными.

2. Настоящие Правила подлежат опубликованию в порядке, установленном для официального опубликования нормативных правовых актов Воронежской области, и размещению в федеральной государственной информационной системе территориального планирования и в государственной информационной системе обеспечения градостроительной деятельности.

Раздел 2. Положения о регулировании землепользования и застройки

7. Перераспределение полномочий между органами местного самоуправления Истобинского сельского поселения Репьёвского муниципального района Воронежской области и департаментом архитектуры и градостроительства Воронежской области

1. На основании Закона Воронежской области от 20.12.2018 № 173-ОЗ «О перераспределении полномочий по утверждению правил землепользования и застройки между органами местного самоуправления поселений Воронежской области, городского округа город Нововоронеж, Борисоглебского городского округа и исполнительными органами государственной власти Воронежской области» (далее – Закон Воронежской области) и в соответствии со статьей 8.2 ГрК РФ, пунктом 6.1 статьи 26.3 Федерального закона от 06.10.1999 № 184-ФЗ «Об общих принципах организации законодательных (представительных) и исполнительных органов государственной власти субъектов Российской Федерации», частью 1.2 статьи 17 Федерального закона от 06.10.2003 № 131-ФЗ «Об общих принципах организации местного самоуправления в Российской Федерации» полномочия по утверждению Правил перераспределены между органами местного самоуправления Истобинского сельского поселения Репьёвского муниципального района Воронежской области и департаментом архитектуры и градостроительства Воронежской области (далее – Уполномоченный орган) на срок, установленный Законом Воронежской области.

2. После истечения срока, указанного в Законе Воронежской области, полномочия Уполномоченного органа, предусмотренные настоящими Правилами, осуществляются органами местного самоуправления Истобинского сельского поселения Репьёвского муниципального района Воронежской области в соответствии с требованиями ГрК РФ.

8. Полномочия Уполномоченного органа по вопросам землепользования и застройки

1. Полномочия Уполномоченного органа по вопросам землепользования и застройки включают:

1) принятие решений о подготовке проекта Правил, о подготовке проекта о внесении изменений в Правила;

2) утверждение Правил, утверждение внесения изменений в Правила;

3) принятие решений о предоставлении разрешений на условно разрешенный вид использования объектов капитального строительства или земельного участка;

4) принятие решений о предоставлении разрешения на отклонение от предельных параметров разрешенного строительства, реконструкции объектов капитального строительства;

5) иные полномочия в соответствии с действующим законодательством.

9. Комиссия по подготовке проектов Правил

1. Комиссия по подготовке проектов правил землепользования и застройки поселений Воронежской области, городского округа город Нововоронеж, Борисоглебского городского округа (далее – Комиссия) является специально созданным постоянно действующим коллегиальным органом при Уполномоченном органе в целях реализации полномочий, указанных в пункте 8 настоящих Правил, перераспределенных в

соответствии с Законом Воронежской области и обеспечения выполнения задач градостроительного зонирования.

2. Комиссия создается и прекращает свою деятельность приказом Уполномоченного органа.

3. Состав и порядок деятельности Комиссии утверждается приказом Уполномоченного органа.

Раздел 3. Положения об изменении видов разрешенного использования земельных участков и объектов капитального строительства физическими и юридическими лицами

10. Изменение видов разрешенного использования земельных участков и объектов капитального строительства

1. Для каждой из установленных настоящими Правилами территориальных зон могут устанавливаться основные, условно разрешенные и вспомогательные виды разрешенного использования земельных участков и объектов капитального строительства.

2. Изменение одного вида разрешенного использования земельных участков и объектов капитального строительства на другой вид такого использования осуществляется в соответствии с градостроительным регламентом при условии соблюдения требований технических регламентов.

3. Основные и вспомогательные виды разрешенного использования земельных участков и объектов капитального строительства правообладателями земельных участков и объектов капитального строительства, за исключением органов государственной власти, органов местного самоуправления, государственных и муниципальных учреждений, государственных и муниципальных унитарных предприятий, выбираются самостоятельно без дополнительных разрешений и согласования.

4. Решения об изменении одного вида разрешенного использования земельных участков и объектов капитального строительства, расположенных на землях, на которые действие градостроительных регламентов не

распространяется или для которых градостроительные регламенты не устанавливаются, на другой вид такого использования принимаются в соответствии с федеральными законами.

11. Предоставление разрешения на условно разрешенный вид использования земельного участка или объекта капитального строительства

1. Физическое или юридическое лицо, заинтересованное в предоставлении разрешения на условно разрешенный вид использования земельного участка или объекта капитального строительства (далее - разрешение на условно разрешенный вид использования), направляет заявление о предоставлении разрешения на условно разрешенный вид использования в Комиссию. Заявление о предоставлении разрешения на условно разрешенный вид использования может быть направлено в форме электронного документа, подписанного электронной подписью в соответствии с требованиями Федерального закона от 06.04.2011 № 63-ФЗ «Об электронной подписи».

2. Порядок предоставления разрешения на условно разрешенный вид использования земельного участка или объекта капитального строительства определен статьей 39 ГрК РФ.

3. Проект решения о предоставлении разрешения на условно разрешенный вид использования подлежит рассмотрению на общественных обсуждениях или публичных слушаниях, проводимых в порядке, установленном статьей 5.1 ГрК РФ, с учетом положений статьи 39 ГрК РФ.

12. Предоставление разрешения на отклонение от предельных параметров разрешенного строительства, реконструкции объектов капитального строительства

1. Правообладатели земельных участков, размеры которых меньше установленных градостроительным регламентом минимальных размеров земельных участков либо конфигурация, инженерно-геологические или иные характеристики которых неблагоприятны для застройки, вправе обратиться за разрешениями на отклонение от предельных параметров разрешенного

строительства, реконструкции объектов капитального строительства (далее также – разрешение на отклонение от предельных параметров).

2. Правообладатели земельных участков вправе обратиться за разрешениями на отклонение от предельных параметров разрешенного строительства, реконструкции объектов капитального строительства, если такое отклонение необходимо в целях однократного изменения одного или нескольких предельных параметров разрешенного строительства, реконструкции объектов капитального строительства, установленных градостроительным регламентом для конкретной территориальной зоны, не более чем на десять процентов.

3. Порядок предоставления разрешения на отклонение от предельных параметров определен статьей 40 ГрК РФ.

4. Проект решения о предоставлении разрешения на отклонение от предельных параметров подлежит рассмотрению на общественных обсуждениях или публичных слушаниях, проводимых в порядке, установленном статьей 5.1 ГрК РФ, с учетом положений статьи 39 ГрК РФ, за исключением случая, указанного в части 1.1 статьи 40 ГрК РФ.

Раздел 4. Положения о подготовке документации по планировке территории органами местного самоуправления

13. Общие положения о подготовке документации по планировке территории

1. Подготовка документации по планировке территории осуществляется в целях обеспечения устойчивого развития территорий, в том числе выделения элементов планировочной структуры, установления границ земельных участков, установления границ зон планируемого размещения объектов капитального строительства.

2. Подготовка документации по планировке территории осуществляется в соответствии с главой 5 ГрК РФ.

3. Состав и содержание документации по планировке территории определяется ГрК РФ.

Раздел 5. Положения о проведении общественных обсуждений или публичных слушаний по вопросам землепользования и застройки

14. Общие положения о порядке проведения общественных обсуждений или публичных слушаний в сфере градостроительной деятельности

1. В целях соблюдения права человека на благоприятные условия жизнедеятельности, прав и законных интересов правообладателей земельных участков и объектов капитального строительства по проектам правил землепользования и застройки, проектам планировки территории, проектам межевания территории, проектам, предусматривающим внесение изменений в один из указанных утвержденных документов, проектам решений о предоставлении разрешения на условно разрешенный вид использования земельного участка или объекта капитального строительства, проектам решений о предоставлении разрешения на отклонение от предельных параметров разрешенного строительства, реконструкции объектов капитального строительства в соответствии с уставом муниципального образования и (или) нормативным правовым актом представительного органа муниципального образования и с учетом положений ГрК РФ проводятся общественные обсуждения или публичные слушания, за исключением случаев, предусмотренных ГрК РФ и другими федеральными законами.

2. Порядок проведения общественных обсуждений или публичных слушаний определяется ГрК РФ, Уставом Истобинского сельского поселения Репьёвского муниципального района Воронежской области и (или) нормативным правовым актом представительного органа муниципального образования.

Раздел 6. Положения о внесении изменений в Правила

15. Основания и порядок внесения изменений в Правила

1. Основания для рассмотрения вопроса о внесении изменений в настоящие Правила предусмотрены статьей 33 ГрК РФ.

2. Внесение изменений в Правила осуществляется в порядке, предусмотренном статьями 31 и 32 ГрК РФ, с учетом особенностей, установленных статьей 33 ГрК РФ.

Раздел 7. Положения о регулировании иных вопросов землепользования и застройки

16. Общие принципы регулирования иных вопросов землепользования и застройки на территории Истобинского сельского поселения Репьёвского муниципального района Воронежской области

Иные вопросы землепользования и застройки на территории Истобинского сельского поселения Репьёвского муниципального района Воронежской области регулируются законодательством Российской Федерации, Воронежской области, муниципальными правовыми актами Истобинского сельского поселения Репьёвского муниципального района Воронежской области.

ЧАСТЬ II. КАРТА ГРАДОСТРОИТЕЛЬНОГО ЗОНИРОВАНИЯ

17. Карты градостроительного зонирования

1. Карта градостроительного зонирования территории Истобинского сельского поселения Репьёвского муниципального района Воронежской области.

ПРАВИЛА ЗЕМЛЕПОЛЬЗОВАНИЯ И ЗАСТРОЙКИ

Карта градостроительного зонирования территории
Истобинского сельского поселения Репьёвского муниципального района Воронежской области

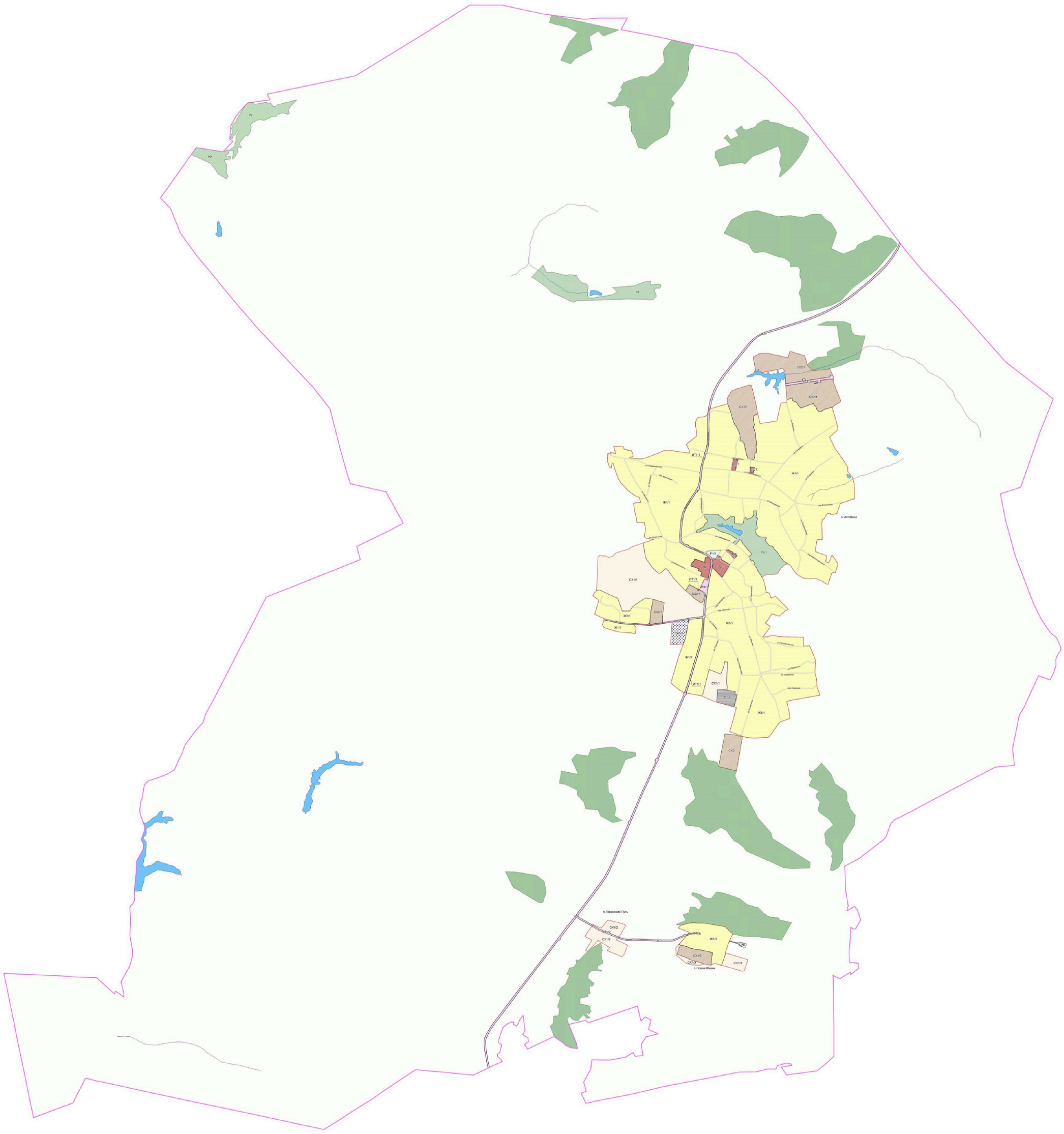

УСЛОВНЫЕ ОБОЗНАЧЕНИЯ

Территориальные границы

- Граница сельского поселения
- Граница населенного пункта

Территории, для которых градостроительные регламенты не устанавливаются

- Земли лесного фонда
- Земли, покрытые поверхностными водами
- Сельскохозяйственные угодья в составе земель сельскохозяйственного назначения

Территориальные зоны

- Ж1/1 — Зона застройки индивидуальными жилыми домами села Истобное
- Ж1/3 — Зона застройки индивидуальными жилыми домами посёлка Новая Жизнь
- ОД/1 — Общественно-деловая зона села Истобное
- Р1/1 — Зона рекреационного назначения -объектов отдыха села Истобное
- Р2/1 — Зона природных территорий и защитного озеленения села Истобное
- Р2 — Зона природных территорий и защитного озеленения за границами населенных пунктов
- СХ1/1 — Зона сельскохозяйственного использования в границах населенного пункта села Истобное
- СХ1/2 — Зона сельскохозяйственного использования в границах населенного пункта посёлка Ленинский Путь
- СХ1/3 — Зона сельскохозяйственного использования в границах населенного пункта посёлка Новая Жизнь
- СХ2/1 — Зона сельскохозяйственного производства села Истобное
- СХ2/3 — Зона сельскохозяйственного производства посёлка Новая Жизнь
- СХ2 — Зона сельскохозяйственного производства за границами населенных пунктов
- ИТ1/1 — Зона улиц, дорог, инженерной и транспортной инфраструктуры села Истобное
- ИТ1/2 — Зона улиц, дорог, инженерной и транспортной инфраструктуры посёлка Ленинский Путь
- ИТ1/3 — Зона улиц, дорог, инженерной и транспортной инфраструктуры посёлка Новая Жизнь
- ИТ1 — Зона улиц, дорог, инженерной и транспортной инфраструктуры за границами населенных пунктов
- П1/1 — Производственно-коммунальная зона села Истобное
- СН1/1 — Зона ритуальных объектов села Истобное
- СН1 — Зона ритуальных объектов за границами населенных пунктов

Объекты транспортной инфраструктуры

- Улично-дорожная сеть населенного пункта

МАСШТАБ 1:25000

м 250 0 500 1500 2500 м

2. Карта градостроительного зонирования с отображением зон с особыми условиями использования территории Истобинского сельского поселения Репьёвского муниципального района Воронежской области.

ПРАВИЛА ЗЕМЛЕПОЛЬЗОВАНИЯ И ЗАСТРОЙКИ

Карта градостроительного зонирования с отображением зон с особыми условиями использования территории Истобинского сельского поселения Репьёвского муниципального района Воронежской области

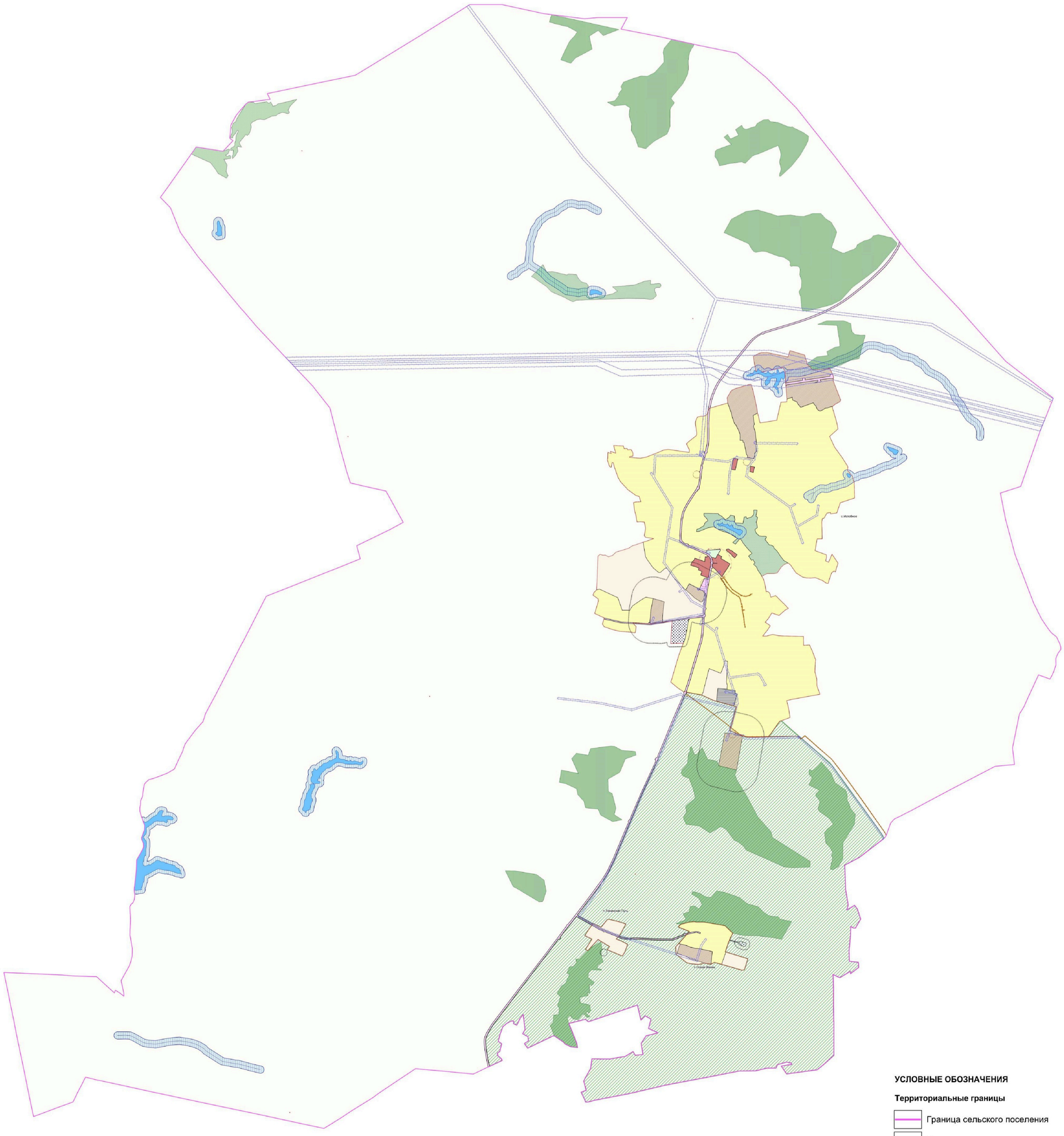

УСЛОВНЫЕ ОБОЗНАЧЕНИЯ

Территориальные границы

- Граница сельского поселения
- Граница населенного пункта

Территории, для которых градостроительные регламенты не устанавливаются

- Земли лесного фонда
- Земли, покрытые поверхностными водами
- Сельскохозяйственные угодья в составе земель сельскохозяйственного назначения

Зоны с особыми условиями использования территории

- Водоохранная зона
- Прибрежная защитная полоса
- Зона санитарной охраны источников питьевого и хозяйственно-бытового водоснабжения (первый пояс)
- Санитарно-защитная зона
- Охранная зона объектов электроэнергетики
- Охранная зона трубопроводов
- Охранная зона пунктов государственной геодезической сети, государственной нивелирной сети и государственной гравиметрической сети
- Защитная зона объекта культурного наследия

Виды территориальных зон

- Зона застройки индивидуальными жилыми домами
- Общественно-деловая зона
- Зона рекреационного назначения - объектов отдыха
- Зона природных территорий и защитного озеленения
- Зона сельскохозяйственного использования в границах населенных пунктов
- Зона сельскохозяйственного производства
- Зона улиц, дорог, инженерной и транспортной инфраструктуры
- Производственно-коммунальная зона
- Зона ритуальных объектов

Прочие объекты

- 1 Объект культурного наследия
- Государственный комплексный природный заказник областного значения "Краснолипьевский"

МАСШТАБ 1:25000

м 250 0 500 1500 2500 м

2.1. На территории Истобинского сельского поселения Репьёвского муниципального района Воронежской области располагаются следующие особо охраняемые природные территории:

1. Государственный комплексный природный заказник областного значения «Краснолипьевский».

2.2. На территории Истобинского сельского поселения Репьёвского муниципального района Воронежской области располагаются следующие объекты культурного наследия:

№ п/п	Наименование объекта культурного наследия	Сведения о границах территории объекта культурного наследия	Сведения о границах защитной зоны объекта культурного наследия	Сведения о границах зоны охраны объекта культурного наследия
1.	Братская могила № 254	Не установлена	Установлена приказом управления по охране объектов культурного наследия Воронежской области от 19.11.2019 № 71-01-07/296 «Об утверждении графического описания местоположения границ (с перечнем координат характерных точек этих границ) защитных зон объектов культурного наследия, расположенных на территории Воронежской области»	Не установлена

18. Перечень территориальных зон, установленных на карте градостроительного зонирования

1. Порядок установления территориальных зон определен статьей 34 ГрК РФ. На карте градостроительного зонирования установлены следующие виды территориальных зон:

Наименование территориальной зоны	Кодовое обозначение территориальной зоны
Жилые зоны	
Зона застройки индивидуальными жилыми домами	**Ж1**
Общественно-деловые зоны	
Общественно-деловая зона	**ОД**
Производственные и коммунально-складские зоны	
Производственно-коммунальная зона	**П1**
Зоны инженерной и транспортной инфраструктуры	
Зона улиц, дорог, инженерной и транспортной инфраструктуры	**ИТ1**
Зоны сельскохозяйственного использования	
Зона сельскохозяйственного использования в границах населенных пунктов	**СХ1**
Зона сельскохозяйственного производства	**СХ2**
Зоны рекреационного назначения	
Зона рекреационного назначения - объектов отдыха	**Р1**
Зона природных территорий и защитного озеленения	**Р2**
Зоны специального назначения	
Зона ритуальных объектов	**СН1**

2. Настоящими Правилами на территории Истобинского сельского поселения Репьёвского муниципального района Воронежской области установлены следующие территориальные зоны:

Наименование территориальной зоны	Кодовое обозначение территориальной зоны
Жилые зоны	
Зона застройки индивидуальными жилыми домами села Истобное	**Ж1/1**
Зона застройки индивидуальными жилыми домами посёлка Новая Жизнь	**Ж1/3**
Общественно-деловые зоны	
Общественно-деловая зона села Истобное	**ОД/1**
Производственные и коммунально-складские зоны	
Производственно-коммунальная зона села Истобное	**П1/1**
Зоны инженерной и транспортной инфраструктуры	
Зона улиц, дорог, инженерной и транспортной инфраструктуры села Истобное	**ИТ1/1**
Зона улиц, дорог, инженерной и транспортной инфраструктуры посёлка Ленинский Путь	**ИТ1/2**
Зона улиц, дорог, инженерной и транспортной инфраструктуры посёлка Новая Жизнь	**ИТ1/3**
Зона улиц, дорог, инженерной и транспортной инфраструктуры за границами населенных пунктов	**ИТ1**
Зоны сельскохозяйственного использования	
Зона сельскохозяйственного использования в границах населенного пункта села Истобное	**СХ1/1**
Зона сельскохозяйственного использования в границах населенного пункта посёлка Ленинский Путь	**СХ1/2**
Зона сельскохозяйственного использования в границах населенного пункта посёлка Новая Жизнь	**СХ1/3**
Зона сельскохозяйственного производства села Истобное	**СХ2/1**

Наименование территориальной зоны	Кодовое обозначение территориальной зоны
Зона сельскохозяйственного производства посёлка Новая Жизнь	**СХ2/3**
Зона сельскохозяйственного производства за границами населенных пунктов	**СХ2**
Зоны рекреационного назначения	
Зона рекреационного назначения - объектов отдыха села Истобное	**Р1/1**
Зона природных территорий и защитного озеленения села Истобное	**Р2/1**
Зона природных территорий и защитного озеленения за границами населенных пунктов	**Р2**
Зоны специального назначения	
Зона ритуальных объектов села Истобное	**СН1/1**
Зона ритуальных объектов за границами населенных пунктов	**СН1**

3. Сведения о границах территориальных зон, содержащие графическое описание местоположения границ территориальных зон, перечень координат характерных точек границ территориальных зон села Истобное, являются приложением № 1 к настоящим Правилам.

4. Сведения о границах территориальных зон, содержащие графическое описание местоположения границ территориальных зон, перечень координат характерных точек границ территориальных зон посёлка Ленинский Путь, являются приложением № 2 к настоящим Правилам.

5. Сведения о границах территориальных зон, содержащие графическое описание местоположения границ территориальных зон, перечень координат характерных точек границ территориальных зон посёлка Новая Жизнь, являются приложением № 3 к настоящим Правилам.

6. Сведения о границах территориальных зон, содержащие графическое описание местоположения границ территориальных зон, перечень координат характерных точек границ территориальных зон, расположенных за границами населенных пунктов на территории Истобинского сельского поселения, являются приложением № 4 к настоящим Правилам.

ЧАСТЬ III. ГРАДОСТРОИТЕЛЬНЫЕ РЕГЛАМЕНТЫ

19. Общие положения о градостроительном регламенте

1. Градостроительным регламентом определяется правовой режим земельных участков, равно как всего, что находится над и под поверхностью земельных участков и используется в процессе их застройки и последующей эксплуатации объектов капитального строительства.

2. Действие градостроительного регламента распространяется в равной мере на все земельные участки и объекты капитального строительства, расположенные в пределах границ территориальной зоны, обозначенной на карте градостроительного зонирования.

3. Земли и земельные участки, на которые действие градостроительных регламентов не распространяется или для которых градостроительные регламенты не устанавливаются, определены статьей 36 ГрК РФ.

20. Виды разрешенного использования

1. Разрешенное использование земельных участков и объектов капитального строительства может быть следующих видов:

- основные виды разрешенного использования;
- условно разрешенные виды использования;
- вспомогательные виды разрешенного использования, допустимые только в качестве дополнительных по отношению к основным видам разрешенного использования и условно разрешенным видам использования и осуществляемые совместно с ними.

2. Виды разрешенного использования (далее – ВРИ) земельных участков в настоящих Правилах определяются в соответствии с приказом Министерства экономического развития Российской Федерации от 01.09.2014 № 540 «Об утверждении классификатора видов разрешенного использования земельных участков».

21. Градостроительные регламенты территориальных зон

1. Градостроительные регламенты территориальных зон Ж1/1, Ж1/3

№ п/п	Код ВРИ	Наименование ВРИ	Предельные (минимальные и (или) максимальные) размеры земельных участков, в том числе их площадь, м²		Максимальный процент застройки в границах земельного участка	Предельное количество этажей или предельная высота зданий, строений, сооружений	Минимальные отступы от границ земельных участков в целях определения мест допустимого размещения зданий, строений, сооружений, за пределами которых запрещено строительство зданий, строений, сооружений
			min	max			
ОСНОВНЫЕ ВИДЫ РАЗРЕШЕННОГО ИСПОЛЬЗОВАНИЯ ЗЕМЕЛЬНЫХ УЧАСТКОВ И ОБЪЕКТОВ КАПИТАЛЬНОГО СТРОИТЕЛЬСТВА							
1	2.1	Для индивидуального жилищного строительства	400	5000	50%	3 этажа	3 метра
2	2.3	Блокированная жилая застройка	80	3000	50%	3 этажа	3 метра; 0 метров – при примыкании к соседним зданиям
3	2.2	Для ведения личного подсобного хозяйства (приусадебный земельный участок)	300	5000	30%	3 этажа	3 метра
4	1.19	Сенокошение	600	50000	0%	не подлежат установлению	
5	1.20	Выпас сельскохозяйственных животных	300	50000	0%	не подлежат установлению	
6	3.1.1	Предоставление коммунальных услуг	не подлежит установлению	5000	не подлежат установлению		
7	3.1.2	Административные здания организаций, обеспечивающих предоставление коммунальных услуг	не подлежат установлению		60%	3 этажа	3 метра
8	3.2.2	Оказание социальной помощи населению	не подлежат установлению		60%	3 этажа	3 метра
9	3.2.3	Оказание услуг связи	не подлежат установлению		60%	3 этажа	3 метра
10	3.4.1	Амбулаторно-поликлиническое обслуживание	не подлежат установлению			3 этажа	3 метра
11	3.5.1	Дошкольное, начальное и среднее общее образование	не подлежат установлению			4 этажа	3 метра

№ п/п	Код ВРИ	Наименование ВРИ	Предельные (минимальные и (или) максимальные) размеры земельных участков, в том числе их площадь, м²		Максимальный процент застройки в границах земельного участка	Предельное количество этажей или предельная высота зданий, строений, сооружений	Минимальные отступы от границ земельных участков в целях определения мест допустимого размещения зданий, строений, сооружений, за пределами которых запрещено строительство зданий, строений, сооружений
			min	max			
12	3.6.2.	Парки культуры и отдыха	не подлежат установлению				
13	5.1.3	Площадки для занятий спортом	не подлежат установлению				
14	9.3	Историко-культурная деятельность	не подлежат установлению				
15	12.0.1	Улично-дорожная сеть	не подлежат установлению				
16	12.0.2	Благоустройство территории	не подлежат установлению				
УСЛОВНО РАЗРЕШЕННЫЕ ВИДЫ ИСПОЛЬЗОВАНИЯ ЗЕМЕЛЬНЫХ УЧАСТКОВ И ОБЪЕКТОВ КАПИТАЛЬНОГО СТРОИТЕЛЬСТВА							
17	2.1.1	Малоэтажная многоквартирная жилая застройка	600	не подлежит установлению	45%	4 этажа	6 метров
18	2.7.1	Хранение автотранспорта	не подлежат установлению				
19	3.3	Бытовое обслуживание	200	5000	60%	3 этажа	3 метра
20	3.6.1	Объекты культурно-досуговой деятельности	200	5000	60%	3 этажа	3 метра
21	3.7.1	Осуществление религиозных обрядов	не подлежат установлению				3 метра
22	3.8.1	Государственное управление	не подлежат установлению		60%	4 этажа	3 метра
23	3.10.1	Амбулаторное ветеринарное обслуживание	200	5000	60%	3 этажа	3 метра
24	4.1	Деловое управление	не подлежат установлению		60%	4 этажа	3 метра
25	4.4	Магазины	200	5000	60%	3 этажа	3 метра
26	4.5	Банковская и страховая деятельность	не подлежат установлению		60%	3 этажа	3 метра
27	4.6	Общественное питание	200	5000	50%	3 этажа	3 метра
28	4.7	Гостиничное обслуживание	600	не подлежит установлению	45%	4 этажа	6 метров
29	4.9	Служебные гаражи	не подлежит установлению	5000	60%	не подлежит установлению	3 метра
30	5.1.2	Обеспечение занятий спортом в	не подлежат установлению		45%	не подлежит	3 метра

№ п/п	Код ВРИ	Наименование ВРИ	Предельные (минимальные и (или) максимальные) размеры земельных участков, в том числе их площадь, м²		Максимальный процент застройки в границах земельного участка	Предельное количество этажей или предельная высота зданий, строений, сооружений	Минимальные отступы от границ земельных участков в целях определения мест допустимого размещения зданий, строений, сооружений, за пределами которых запрещено строительство зданий, строений, сооружений
			min	max			
		помещениях				установлению	
31	6.4	Пищевая промышленность	не подлежит установлению	5000	не подлежит установлению	15 метров	3 метра
32	8.3	Обеспечение внутреннего правопорядка	не подлежат установлению				3 метра
33	13.1	Ведение огородничества	100	4500	0%	не подлежат установлению	
34	13.2	Ведение садоводства	600	2000	30%	3 этажа	3 метра

Ограничения использования земельных участков и объектов капитального строительства, устанавливаемые в соответствии с законодательством Российской Федерации, определяются пунктом 22 настоящих Правил.

2. Градостроительный регламент территориальной зоны ОД/1

№ п/п	Код ВРИ	Наименование ВРИ	Предельные (минимальные и (или) максимальные) размеры земельных участков, в том числе их площадь, м²		Максимальный процент застройки в границах земельного участка	Предельное количество этажей или предельная высота зданий, строений, сооружений	Минимальные отступы от границ земельных участков в целях определения мест допустимого размещения зданий, строений, сооружений, за пределами которых запрещено строительство зданий, строений, сооружений
			min	max			
ОСНОВНЫЕ ВИДЫ РАЗРЕШЕННОГО ИСПОЛЬЗОВАНИЯ ЗЕМЕЛЬНЫХ УЧАСТКОВ И ОБЪЕКТОВ КАПИТАЛЬНОГО СТРОИТЕЛЬСТВА							
1	3.1.1	Предоставление коммунальных услуг	не подлежит установлению	5000	не подлежит установлению		
2	3.1.2	Административные здания	не подлежат установлению		60%	не подлежит	3 метра

№ п/п	Код ВРИ	Наименование ВРИ	Предельные (минимальные и (или) максимальные) размеры земельных участков, в том числе их площадь, м²		Максимальный процент застройки в границах земельного участка	Предельное количество этажей или предельная высота зданий, строений, сооружений	Минимальные отступы от границ земельных участков в целях определения мест допустимого размещения зданий, строений, сооружений, за пределами которых запрещено строительство зданий, строений, сооружений
			min	max			
		организаций, обеспечивающих предоставление коммунальных услуг				установлению	
3	3.2.2	Оказание социальной помощи населению	не подлежат установлению		60%	не подлежит установлению	6 метров
4	3.2.3	Оказание услуг связи	не подлежат установлению		60%	не подлежит установлению	6 метров
5	3.3	Бытовое обслуживание	200	не подлежит установлению	60%	не подлежит установлению	6 метров
6	3.4.1	Амбулаторно-поликлиническое обслуживание	не подлежат установлению			не подлежит установлению	6 метров
7	3.5.1	Дошкольное, начальное и среднее общее образование	не подлежат установлению			4 этажа	6 метров
8	3.6.1	Объекты культурно-досуговой деятельности	не подлежат установлению		60%	не подлежит установлению	6 метров
9	3.6.2.	Парки культуры и отдыха	не подлежат установлению				
10	3.7.1	Осуществление религиозных обрядов	не подлежат установлению				6 метров
11	3.7.2	Религиозное управление и образование	не подлежат установлению				6 метров
12	3.8.1	Государственное управление	не подлежат установлению		60%	не подлежит установлению	6 метров
13	3.10.1	Амбулаторное ветеринарное обслуживание	не подлежат установлению		60%	3 этажа	3 метра
14	4.1	Деловое управление	не подлежат установлению		50%	не подлежит установлению	6 метров
15	4.2	Объекты торговли (торговые центры, торгово-развлекательные центры (комплексы)	2300	не подлежит установлению	40%	не подлежит установлению	6 метров
16	4.3	Рынки	не подлежат установлению		45%	не подлежит	6 метров

№ п/п	Код ВРИ	Наименование ВРИ	Предельные (минимальные и (или) максимальные) размеры земельных участков, в том числе их площадь, м²		Максимальный процент застройки в границах земельного участка	Предельное количество этажей или предельная высота зданий, строений, сооружений	Минимальные отступы от границ земельных участков в целях определения мест допустимого размещения зданий, строений, сооружений, за пределами которых запрещено строительство зданий, строений, сооружений
			min	max			
						установлению	
17	4.4	Магазины	200	не подлежит установлению	60%	не подлежит установлению	3 метра
18	4.5	Банковская и страховая деятельность	не подлежат установлению		60%	не подлежит установлению	6 метров
19	4.6	Общественное питание	400	не подлежит установлению	50%	не подлежит установлению	6 метров
20	4.7	Гостиничное обслуживание	600	не подлежит установлению	45%	не подлежит установлению	6 метров
21	4.8.1	Развлекательные мероприятия	не подлежат установлению		45%	не подлежит установлению	6 метров
22	4.9	Служебные гаражи	не подлежат установлению				3 метра
23	4.10	Выставочно-ярмарочная деятельность	800	не подлежит установлению	45%	не подлежит установлению	6 метров
24	5.1.3	Площадки для занятий спортом	не подлежат установлению				
25	8.3	Обеспечение внутреннего правопорядка	не подлежат установлению				3 метра
26	9.3	Историко-культурная деятельность	не подлежат установлению				
27	12.0.1	Улично-дорожная сеть	не подлежат установлению				
28	12.0.2	Благоустройство территории	не подлежат установлению				
УСЛОВНО РАЗРЕШЕННЫЕ ВИДЫ ИСПОЛЬЗОВАНИЯ ЗЕМЕЛЬНЫХ УЧАСТКОВ И ОБЪЕКТОВ КАПИТАЛЬНОГО СТРОИТЕЛЬСТВА							
29	2.1	Для индивидуального жилищного строительства	300	1000	50%	3 этажа	3 метра
30	2.2	Для ведения личного подсобного хозяйства (приусадебный земельный участок)	300	5000	40%	3 этажа	3 метра
31	6.4	Пищевая промышленность	400	5000	50%	15 метров	3 метра

Ограничения использования земельных участков и объектов капитального строительства, устанавливаемые в соответствии с законодательством Российской Федерации, определяются пунктом 22 настоящих Правил.

3. Градостроительный регламент территориальной зоны П1/1

№ п/п	Код ВРИ	Наименование ВРИ	Предельные (минимальные и (или) максимальные) размеры земельных участков, в том числе их площадь, м²		Максимальный процент застройки в границах земельного участка	Предельное количество этажей или предельная высота зданий, строений, сооружений	Минимальные отступы от границ земельных участков в целях определения мест допустимого размещения зданий, строений, сооружений, за пределами которых запрещено строительство зданий, строений, сооружений
			min	max			
ОСНОВНЫЕ ВИДЫ РАЗРЕШЕННОГО ИСПОЛЬЗОВАНИЯ ЗЕМЕЛЬНЫХ УЧАСТКОВ И ОБЪЕКТОВ КАПИТАЛЬНОГО СТРОИТЕЛЬСТВА							
1	1.15	Хранение и переработка сельскохозяйственной продукции	не подлежат установлению				3 метра
2	1.18	Обеспечение сельскохозяйственного производства	не подлежат установлению				3 метра
3	2.7.1	Хранение автотранспорта	не подлежат установлению				1 метр
4	3.1	Коммунальное обслуживание	не подлежат установлению				
5	3.3	Бытовое обслуживание	200	не подлежит установлению	60%	не подлежит установлению	3 метра
6	4.1	Деловое управление	не подлежат установлению		60%	не подлежит установлению	3 метра
7	4.4	Магазины	200	не подлежит установлению	50%	не подлежит установлению	3 метра
8	4.9	Служебные гаражи	не подлежат установлению				3 метра
9	6.4	Пищевая промышленность	не подлежат установлению				3 метра
10	6.9	Склады	не подлежат установлению		60%	не подлежит установлению	3 метра
11	6.9.1	Складские площадки	не подлежат установлению				
12	12.0	Земельные участки (территории) общего пользования	не подлежат установлению				
УСЛОВНО РАЗРЕШЕННЫЕ ВИДЫ ИСПОЛЬЗОВАНИЯ ЗЕМЕЛЬНЫХ УЧАСТКОВ И ОБЪЕКТОВ КАПИТАЛЬНОГО СТРОИТЕЛЬСТВА							

№ п/п	Код ВРИ	Наименование ВРИ	Предельные (минимальные и (или) максимальные) размеры земельных участков, в том числе их площадь, м²		Максимальный процент застройки в границах земельного участка	Предельное количество этажей или предельная высота зданий, строений, сооружений	Минимальные отступы от границ земельных участков в целях определения мест допустимого размещения зданий, строений, сооружений, за пределами которых запрещено строительство зданий, строений, сооружений
			min	max			
13	4.3	Рынки	не подлежат установлению		45%	не подлежит установлению	3 метра

Ограничения использования земельных участков и объектов капитального строительства, устанавливаемые в соответствии с законодательством Российской Федерации, определяются пунктом 22 настоящих Правил.

4. Градостроительные регламенты территориальных зон ИТ1/1, ИТ1/2, ИТ1/3, ИТ1

№ п/п	Код ВРИ	Наименование ВРИ	Предельные (минимальные и (или) максимальные) размеры земельных участков, в том числе их площадь, м²		Максимальный процент застройки в границах земельного участка	Предельное количество этажей или предельная высота зданий, строений, сооружений	Минимальные отступы от границ земельных участков в целях определения мест допустимого размещения зданий, строений, сооружений, за пределами которых запрещено строительство зданий, строений, сооружений
			min	max			
ОСНОВНЫЕ ВИДЫ РАЗРЕШЕННОГО ИСПОЛЬЗОВАНИЯ ЗЕМЕЛЬНЫХ УЧАСТКОВ И ОБЪЕКТОВ КАПИТАЛЬНОГО СТРОИТЕЛЬСТВА							
1	7.2.1	Размещение автомобильных дорог	не подлежат установлению				
2	7.2.2	Обслуживание перевозок пассажиров	не подлежат установлению				3 метра
3	7.2.3	Стоянки транспорта общего пользования	не подлежат установлению				
4	3.1.1	Предоставление коммунальных услуг	не подлежат установлению				

№ п/п	Код ВРИ	Наименование ВРИ	Предельные (минимальные и (или) максимальные) размеры земельных участков, в том числе их площадь, м²		Максимальный процент застройки в границах земельного участка	Предельное количество этажей или предельная высота зданий, строений, сооружений	Минимальные отступы от границ земельных участков в целях определения мест допустимого размещения зданий, строений, сооружений, за пределами которых запрещено строительство зданий, строений, сооружений
			min	max			
5	12.0.1	Улично-дорожная сеть	не подлежат установлению				
6	12.0.2	Благоустройство территории	не подлежат установлению				
УСЛОВНО РАЗРЕШЕННЫЕ ВИДЫ ИСПОЛЬЗОВАНИЯ ЗЕМЕЛЬНЫХ УЧАСТКОВ И ОБЪЕКТОВ КАПИТАЛЬНОГО СТРОИТЕЛЬСТВА							
7	2.7.1	Хранение автотранспорта	не подлежат установлению				1 метр
8	4.9.1	Объекты дорожного сервиса	не подлежат установлению				3 метра

Ограничения использования земельных участков и объектов капитального строительства, устанавливаемые в соответствии с законодательством Российской Федерации, определяются пунктом 22 настоящих Правил.

5. Градостроительные регламенты территориальных зон СХ1/1, СХ1/2, СХ1/3

№ п/п	Код ВРИ	Наименование ВРИ	Предельные (минимальные и (или) максимальные) размеры земельных участков, в том числе их площадь, м²		Максимальный процент застройки в границах земельного участка	Предельное количество этажей или предельная высота зданий, строений, сооружений	Минимальные отступы от границ земельных участков в целях определения мест допустимого размещения зданий, строений, сооружений, за пределами которых запрещено строительство зданий, строений, сооружений
			min	max			
ОСНОВНЫЕ ВИДЫ РАЗРЕШЕННОГО ИСПОЛЬЗОВАНИЯ ЗЕМЕЛЬНЫХ УЧАСТКОВ И ОБЪЕКТОВ КАПИТАЛЬНОГО СТРОИТЕЛЬСТВА							
1	1.2	Выращивание зерновых и иных сельскохозяйственных культур	не подлежат установлению				
2	1.3	Овощеводство	не подлежат установлению				
3	1.4	Выращивание тонизирующих,	не подлежат установлению				

№ п/п	Код ВРИ	Наименование ВРИ	Предельные (минимальные и (или) максимальные) размеры земельных участков, в том числе их площадь, м²		Максимальный процент застройки в границах земельного участка	Предельное количество этажей или предельная высота зданий, строений, сооружений	Минимальные отступы от границ земельных участков в целях определения мест допустимого размещения зданий, строений, сооружений, за пределами которых запрещено строительство зданий, строений, сооружений
			min	max			
		лекарственных, цветочных культур					
4	1.5	Садоводство	не подлежат установлению				
5	1.12	Пчеловодство	не подлежат установлению				
6	1.16	Ведение личного подсобного хозяйства на полевых участках	не подлежат установлению				
7	1.17	Питомники	не подлежат установлению				
8	1.19	Сенокошение	не подлежат установлению				
9	1.20	Выпас сельскохозяйственных животных	не подлежат установлению				
10	3.1.1	Предоставление коммунальных услуг	не подлежат установлению				
11	12.0	Земельные участки (территории) общего пользования	не подлежат установлению				
12	13.1	Ведение огородничества	100	4500	0%	не подлежат установлению	
УСЛОВНО РАЗРЕШЕННЫЕ ВИДЫ ИСПОЛЬЗОВАНИЯ ЗЕМЕЛЬНЫХ УЧАСТКОВ И ОБЪЕКТОВ КАПИТАЛЬНОГО СТРОИТЕЛЬСТВА							
13	1.15	Хранение и переработка сельскохозяйственной продукции	не подлежат установлению				3 метра
14	2.1	Для индивидуального жилищного строительства	400	5000	50%	3 этажа	3 метра
15	6.8	Связь	не подлежат установлению				3 метра

Ограничения использования земельных участков и объектов капитального строительства, устанавливаемые в соответствии с законодательством Российской Федерации, определяются пунктом 22 настоящих Правил.

6. Градостроительные регламенты территориальных зон СХ2/1, СХ2/3, СХ2

№ п/п	Код ВРИ	Наименование ВРИ	Предельные (минимальные и (или) максимальные) размеры земельных участков, в том числе их площадь, м²		Максимальный процент застройки в границах земельного участка	Предельное количество этажей или предельная высота зданий, строений, сооружений	Минимальные отступы от границ земельных участков в целях определения мест допустимого размещения зданий, строений, сооружений, за пределами которых запрещено строительство зданий, строений, сооружений
			min	max			
ОСНОВНЫЕ ВИДЫ РАЗРЕШЕННОГО ИСПОЛЬЗОВАНИЯ ЗЕМЕЛЬНЫХ УЧАСТКОВ И ОБЪЕКТОВ КАПИТАЛЬНОГО СТРОИТЕЛЬСТВА							
1	1.1	Растениеводство	не подлежат установлению				
2	1.12	Пчеловодство	не подлежат установлению				
3	1.13	Рыбоводство	не подлежат установлению				
4	1.15	Хранение и переработка сельскохозяйственной продукции	не подлежат установлению				3 метра
5	1.16	Ведение личного подсобного хозяйства на полевых участках	не подлежат установлению				
6	1.17	Питомники	не подлежат установлению				
7	1.18	Обеспечение сельскохозяйственного производства	не подлежат установлению				3 метра
8	3.1.1	Предоставление коммунальных услуг	не подлежат установлению				
9	3.9.3	Проведение научных испытаний	не подлежат установлению				3 метра
10	4.1	Деловое управление	не подлежат установлению		50%	не подлежит установлению	3 метра
11	4.4	Магазины	не подлежит установлению	5000	50%	не подлежит установлению	3 метра
12	4.9.1.1	Заправка транспортных средств	не подлежат установлению			1 этаж	3 метра
13	6.9	Склады	не подлежат установлению		60%	не подлежит установлению	3 метра
14	6.9.1	Складские площадки	не подлежат установлению				
15	8.3	Обеспечение внутреннего правопорядка	не подлежат установлению				3 метра
16	9.3	Историко-культурная	не подлежат установлению				

№ п/п	Код ВРИ	Наименование ВРИ	Предельные (минимальные и (или) максимальные) размеры земельных участков, в том числе их площадь, м²		Максимальный процент застройки в границах земельного участка	Предельное количество этажей или предельная высота зданий, строений, сооружений	Минимальные отступы от границ земельных участков в целях определения мест допустимого размещения зданий, строений, сооружений, за пределами которых запрещено строительство зданий, строений, сооружений
			min	max			
		деятельность					
17	11.0	Водные объекты	не подлежат установлению				
18	11.1	Общее пользование водными объектами	не подлежат установлению				
19	12.0	Земельные участки (территории) общего пользования	не подлежат установлению				
УСЛОВНО РАЗРЕШЕННЫЕ ВИДЫ ИСПОЛЬЗОВАНИЯ ЗЕМЕЛЬНЫХ УЧАСТКОВ И ОБЪЕКТОВ КАПИТАЛЬНОГО СТРОИТЕЛЬСТВА							
20	1.7	Животноводство	не подлежат установлению				3 метра
21	6.4	Пищевая промышленность	не подлежат установлению				3 метра

Ограничения использования земельных участков и объектов капитального строительства, устанавливаемые в соответствии с законодательством Российской Федерации, определяются пунктом 22 настоящих Правил.

7. Градостроительный регламент территориальной зоны Р1/1

№ п/п	Код ВРИ	Наименование ВРИ	Предельные (минимальные и (или) максимальные) размеры земельных участков, в том числе их площадь, м²		Максимальный процент застройки в границах земельного участка	Предельное количество этажей или предельная высота зданий, строений, сооружений	Минимальные отступы от границ земельных участков в целях определения мест допустимого размещения зданий, строений, сооружений, за пределами которых запрещено строительство зданий, строений, сооружений
			min	max			
ОСНОВНЫЕ ВИДЫ РАЗРЕШЕННОГО ИСПОЛЬЗОВАНИЯ ЗЕМЕЛЬНЫХ УЧАСТКОВ И ОБЪЕКТОВ КАПИТАЛЬНОГО СТРОИТЕЛЬСТВА							

№ п/п	Код ВРИ	Наименование ВРИ	Предельные (минимальные и (или) максимальные) размеры земельных участков, в том числе их площадь, м²		Максимальный процент застройки в границах земельного участка	Предельное количество этажей или предельная высота зданий, строений, сооружений	Минимальные отступы от границ земельных участков в целях определения мест допустимого размещения зданий, строений, сооружений, за пределами которых запрещено строительство зданий, строений, сооружений
			min	max			
1	3.6.2.	Парки культуры и отдыха	не подлежат установлению				
2	5.1.3	Площадки для занятий спортом	не подлежат установлению				
3	5.2	Природно-познавательный туризм	не подлежат установлению				
4	9.3	Историко-культурная деятельность	не подлежат установлению				
5	12.0.2	Благоустройство территории	не подлежат установлению				
6	3.1.1	Предоставление коммунальных услуг	не подлежат установлению				
УСЛОВНО РАЗРЕШЕННЫЕ ВИДЫ ИСПОЛЬЗОВАНИЯ ЗЕМЕЛЬНЫХ УЧАСТКОВ И ОБЪЕКТОВ КАПИТАЛЬНОГО СТРОИТЕЛЬСТВА							
7	3.6.1	Объекты культурно-досуговой деятельности	200	3000	45%	не подлежит установлению	3 метра
8	3.7.1	Осуществление религиозных обрядов	не подлежат установлению				3 метра
9	3.7.2	Религиозное управление и образование	не подлежат установлению				6 метров
10	4.6	Общественное питание	200	1000	50%	не подлежит установлению	3 метра

Ограничения использования земельных участков и объектов капитального строительства, устанавливаемые в соответствии с законодательством Российской Федерации, определяются пунктом 22 настоящих Правил.

8. Градостроительные регламенты территориальных зон Р2/1, Р2

№ п/п	Код ВРИ	Наименование ВРИ	Предельные (минимальные и (или) максимальные) размеры земельных участков, в том числе их площадь, м²		Максимальный процент застройки в границах земельного участка	Предельное количество этажей или предельная высота зданий, строений, сооружений	Минимальные отступы от границ земельных участков в целях определения мест допустимого размещения зданий, строений, сооружений, за пределами которых запрещено строительство зданий, строений, сооружений
			min	max			
ОСНОВНЫЕ ВИДЫ РАЗРЕШЕННОГО ИСПОЛЬЗОВАНИЯ ЗЕМЕЛЬНЫХ УЧАСТКОВ И ОБЪЕКТОВ КАПИТАЛЬНОГО СТРОИТЕЛЬСТВА							
1	5.2	Природно-познавательный туризм	не подлежат установлению				
2	9.1	Охрана природных территорий	не подлежат установлению				
3	9.3	Историко-культурная деятельность	не подлежат установлению				
4	11.0	Водные объекты	не подлежат установлению				
5	11.1	Общее пользование водными объектами	не подлежат установлению				
6	12.0.2	Благоустройство территории	не подлежат установлению				
УСЛОВНО РАЗРЕШЕННЫЕ ВИДЫ ИСПОЛЬЗОВАНИЯ ЗЕМЕЛЬНЫХ УЧАСТКОВ И ОБЪЕКТОВ КАПИТАЛЬНОГО СТРОИТЕЛЬСТВА							
7	3.1.1	Предоставление коммунальных услуг	не подлежат установлению				
8	5.1.3	Площадки для занятий спортом	не подлежат установлению				
9	5.3	Охота и рыбалка	не подлежат установлению			2 этажа	3 метра
10	5.4	Причалы для маломерных судов	не подлежат установлению				
11	5.5	Поля для гольфа или конных прогулок	не подлежат установлению				3 метра

Ограничения использования земельных участков и объектов капитального строительства, устанавливаемые в соответствии с законодательством Российской Федерации, определяются пунктом 22 настоящих Правил.

9. Градостроительные регламенты территориальных зон СН1/1, СН1

№ п/п	Код ВРИ	Наименование ВРИ	Предельные (минимальные и (или) максимальные) размеры земельных участков, в том числе их площадь, м²		Максимальный процент застройки в границах земельного участка	Предельное количество этажей или предельная высота зданий, строений, сооружений	Минимальные отступы от границ земельных участков в целях определения мест допустимого размещения зданий, строений, сооружений, за пределами которых запрещено строительство зданий, строений, сооружений
			min	max			
ОСНОВНЫЕ ВИДЫ РАЗРЕШЕННОГО ИСПОЛЬЗОВАНИЯ ЗЕМЕЛЬНЫХ УЧАСТКОВ И ОБЪЕКТОВ КАПИТАЛЬНОГО СТРОИТЕЛЬСТВА							
1	12.1	Ритуальная деятельность	не подлежит установлению	400000	не подлежат установлению		3 метра
2	9.3	Историко-культурная деятельность	не подлежат установлению				
3	12.0	Земельные участки (территории) общего пользования	не подлежат установлению				
4	3.1.1	Предоставление коммунальных услуг	не подлежат установлению				
5	8.3	Обеспечение внутреннего правопорядка	не подлежат установлению				3 метра
УСЛОВНО РАЗРЕШЕННЫЕ ВИДЫ ИСПОЛЬЗОВАНИЯ ЗЕМЕЛЬНЫХ УЧАСТКОВ И ОБЪЕКТОВ КАПИТАЛЬНОГО СТРОИТЕЛЬСТВА							
6	3.7.1	Осуществление религиозных обрядов	не подлежат установлению				3 метра

Ограничения использования земельных участков и объектов капитального строительства, устанавливаемые в соответствии с законодательством Российской Федерации, определяются пунктом 22 настоящих Правил.

22. Ограничения использования земельных участков и объектов капитального строительства, устанавливаемые в соответствии с законодательством Российской Федерации

1. На территории Истобинского сельского поселения Репьёвского муниципального района Воронежской области располагаются следующие зоны с особыми условиями использования территории:

1) защитная зона объекта культурного наследия;

2) охранная зона объектов электроэнергетики (объектов электросетевого хозяйства и объектов по производству электрической энергии);

3) охранная зона трубопроводов (газопроводов, нефтепроводов и нефтепродуктопроводов, аммиакопроводов);

4) водоохранная (рыбоохранная) зона;

5) прибрежная защитная полоса;

6) зоны санитарной охраны источников питьевого и хозяйственно-бытового водоснабжения, а также устанавливаемые в случаях, предусмотренных Водным кодексом Российской Федерации, в отношении подземных водных объектов зоны специальной охраны;

7) санитарно-защитная зона;

8) охранная зона пунктов государственной геодезической сети, государственной нивелирной сети и государственной гравиметрической сети.

2. Ограничения для зон с особыми условиями использования территории установлены в соответствии с действующими нормативами.

№ п/п	Вид зоны	Ограничения в использовании земельных участков и объектов капитального строительства	Основания установления ограничений
1	Защитная зона объекта культурного наследия	Запрещается строительство объектов капитального строительства и их реконструкция, связанная с изменением их параметров (высоты, количества этажей, площади), за исключением строительства и реконструкции линейных объектов.	Приказ управления по охране объектов культурного наследия Воронежской области от 19.11.2019 № 71-01-07/296 «Об утверждении графического описания местоположения границ (с перечнем координат характерных точек этих границ) защитных зон объектов культурного наследия, расположенных на территории Воронежской области»

2	Охранная зона объектов электроэнергетики (объектов электросетевого хозяйства и объектов по производству электрической энергии)	1. В охранных зонах объектов электросетевого хозяйства, размещенных на земельных участках, запрещается осуществлять любые действия, которые могут нарушить безопасную работу объектов электросетевого хозяйства, в том числе привести к их повреждению или уничтожению, и (или) повлечь причинение вреда жизни, здоровью граждан и имуществу физических или юридических лиц, а также повлечь нанесение экологического ущерба и возникновение пожаров, в том числе: - набрасывать на провода и опоры воздушных линий электропередачи посторонние предметы, а также подниматься на опоры воздушных линий электропередачи; - размещать любые объекты и предметы (материалы) в пределах созданных в соответствии с требованиями нормативно-технических документов проходов и подъездов для доступа к объектам электросетевого хозяйства, а также проводить любые работы и возводить сооружения, которые могут препятствовать доступу к объектам электросетевого хозяйства, без создания необходимых для такого доступа проходов и подъездов; - находиться в пределах огороженной территории и помещениях распределительных устройств и подстанций, открывать двери и люки распределительных устройств и подстанций, производить переключения и подключения в электрических сетях (указанное требование не распространяется на работников, занятых выполнением разрешённых в установленном порядке работ), разводить огонь в пределах охранных зон вводных и распределительных устройств, подстанций, воздушных линий электропередачи, а также в охранных зонах кабельных линий электропередачи; - размещать свалки; - производить работы ударными механизмами, сбрасывать тяжести массой свыше 5 тонн, производить сброс и слив едких и коррозионных веществ и горюче-смазочных материалов (в охранных зонах подземных кабельных линий электропередачи). 2. Для объектов электросетевого хозяйства напряжением свыше 1000 вольт, помимо действий, предусмотренных пунктом 1, запрещается: - складировать или размещать хранилища любых, в том числе	Постановление Правительства Российской Федерации от 24.02.2009 № 160 «О порядке установления охранных зон объектов электросетевого хозяйства и особых условий использования земельных участков, расположенных в границах таких зон» Постановление Правительства Российской Федерации от 18.11.2013 № 1033 «О порядке установления охранных зон объектов по производству электрической энергии и особых условий использования земельных участков, расположенных в границах таких зон»

		горюче-смазочных материалов; - размещать детские и спортивные площадки, стадионы, рынки, торговые точки, полевые станы, загоны для скота, гаражи и стоянки всех видов машин и механизмов, проводить любые мероприятия, связанные с большим скоплением людей, не занятых выполнением разрешённых в установленном порядке работ (в охранных зонах воздушных линий электропередачи); - использовать (запускать) любые летательные аппараты, в том числе воздушных змеев, спортивные модели летательных аппаратов (в охранных зонах воздушных линий электропередачи); - бросать якоря с судов и осуществлять их проход с отданными якорями, цепями, лотами, волокушами и тралами (в охранных зонах подводных кабельных линий электропередачи); - осуществлять проход судов с поднятыми стрелами кранов и других механизмов (в охранных зонах воздушных линий электропередачи). 3. Без письменного решения о согласовании сетевой организации запрещается: - строительство, капитальный ремонт, реконструкция или снос зданий и сооружений; - горные, взрывные, мелиоративные работы, в том числе связанные с временным затоплением земель; - посадка и вырубка деревьев и кустарников; - дноуглубительные, землечерпальные и погрузочно-разгрузочные работы, добыча рыбы, других водных животных и растений придонными орудиями лова, устройство водопоев, колка и заготовка льда (в охранных зонах подводных кабельных линий электропередачи); - проход судов, у которых расстояние по вертикали от верхнего крайнего габарита с грузом или без груза до нижней точки провеса проводов переходов воздушных линий электропередачи через водоёмы менее минимально допустимого расстояния, в том числе с учётом максимального уровня подъёма воды при паводке; - проезд машин и механизмов, имеющих общую высоту с грузом или без груза от поверхности дороги более 4,5 метра (в охранных зонах воздушных линий электропередачи); - земляные работы на глубине более 0,3 метра (на вспахиваемых	

		землях на глубине более 0,45 метра), а также планировка грунта (в охранных зонах подземных кабельных линий электропередачи); - полив сельскохозяйственных культур в случае, если высота струи воды может составить свыше 3 метров (в охранных зонах воздушных линий электропередачи); - полевые сельскохозяйственные работы с применением сельскохозяйственных машин и оборудования высотой более 4 метров (в охранных зонах воздушных линий электропередачи) или полевые сельскохозяйственные работы, связанные с вспашкой земли (в охранных зонах кабельных линий электропередачи). 4. Для объектов электросетевого хозяйства напряжением до 1000 вольт, помимо действий, предусмотренных пунктом 3, без письменного решения о согласовании сетевых организаций запрещается: - размещать детские и спортивные площадки, стадионы, рынки, торговые точки, полевые станы, загоны для скота, гаражи и стоянки всех видов машин и механизмов, садовые, огородные земельные участки и иные объекты недвижимости, расположенные в границах территории ведения гражданами садоводства или огородничества для собственных нужд объекты жилищного строительства, в том числе индивидуального (в охранных зонах воздушных линий электропередачи); - складировать или размещать хранилища любых, в том числе горюче-смазочных материалов; - устраивать причалы для стоянки судов, барж и плавучих кранов, бросать якоря с судов и осуществлять их проход с отданными якорями, цепями, лотами, волокушами и тралами (в охранных зонах подводных кабельных линий электропередачи). 5. В охранных зонах объектов по производству электрической энергии запрещается осуществлять действия, которые могут нарушить безопасную работу объектов, в том числе привести к их повреждению или уничтожению и (или) повлечь причинение вреда жизни, здоровью граждан и имуществу физических или юридических лиц, а также нанесение вреда окружающей среде и возникновение пожаров и чрезвычайных ситуаций, а именно: - убирать, перемещать, засыпать и повреждать предупреждающие	

		знаки; - размещать кладбища, скотомогильники, захоронения отходов производства и потребления, радиоактивных, химических, взрывчатых, токсичных, отравляющих и ядовитых веществ; - производить сброс и слив едких и коррозионных веществ, в том числе растворов кислот, щелочей и солей, а также горюче-смазочных материалов; - разводить огонь и размещать какие-либо открытые или закрытые источники огня; - проводить работы, размещать объекты и предметы, возводить сооружения, которые могут препятствовать доступу к объектам, без создания необходимых для такого доступа проходов и подъездов; - производить работы ударными механизмами, сбрасывать тяжести массой свыше 5 тонн; - складировать любые материалы, в том числе взрывоопасные, пожароопасные и горюче-смазочные. 6. Без письменного согласования владельцев объектов по производству электрической энергии запрещается: - размещать детские и спортивные площадки, стадионы, рынки, торговые точки, полевые станы, загоны для скота, гаражи и стоянки всех видов машин и механизмов; - проводить любые мероприятия, связанные с пребыванием людей, не занятых выполнением работ, разрешенных в установленном порядке; - осуществлять горные, взрывные, мелиоративные работы, в том числе связанные с временным затоплением земель.	
3	Охранная зона трубопроводов (газопроводов, нефтепроводов и нефтепродуктопроводов, аммиакопроводов)	1. В охранных зонах трубопроводов запрещается производить всякого рода действия, могущие нарушить нормальную эксплуатацию трубопроводов либо привести к их повреждению, в частности: - перемещать, засыпать и ломать опознавательные и сигнальные знаки, контрольно - измерительные пункты; - открывать люки, калитки и двери необслуживаемых усилительных пунктов кабельной связи, ограждений узлов линейной арматуры, станций катодной и дренажной защиты, линейных и смотровых колодцев и других линейных устройств, открывать и закрывать краны и задвижки, отключать или включать средства связи,	Федеральный закон от 31.03.1999 № 69-ФЗ «О газоснабжении в Российской Федерации» «Правила охраны магистральных трубопроводов», утвержденные Минтопэнерго России 29.04.1992, Постановлением Госгортехнадзора России от 22.04.1992 № 9 Постановление Госгортехнадзора России от 23.11.1994 № 61 «О распространении «Правил

		энергоснабжения и телемеханики трубопроводов; - устраивать всякого рода свалки, выливать растворы кислот, солей и щелочей; - разрушать берегоукрепительные сооружения, водопропускные устройства, земляные и иные сооружения (устройства), предохраняющие трубопроводы от разрушения, а прилегающую территорию и окружающую местность - от аварийного разлива транспортируемой продукции; - бросать якоря, проходить с отданными якорями, цепями, лотами, волокушами и тралами, производить дноуглубительные и землечерпальные работы; - разводить огонь и размещать какие-либо открытые или закрытые источники огня. 2. В охранных зонах трубопроводов без письменного разрешения предприятий трубопроводного транспорта запрещается: - возводить любые постройки и сооружения; на расстоянии ближе 1000 м от оси аммиакопровода запрещается: строить коллективные сады с жилыми домами, устраивать массовые спортивные соревнования, соревнования с участием зрителей, купания, массовый отдых людей, любительское рыболовство, расположение временных полевых жилищ и станов любого назначения, загоны для скота; - высаживать деревья и кустарники всех видов, складировать корма, удобрения, материалы, сено и солому, располагать коновязи, содержать скот, выделять рыбопромысловые участки, производить добычу рыбы, а также водных животных и растений, устраивать водопои, производить колку и заготовку льда; - сооружать проезды и переезды через трассы трубопроводов, устраивать стоянки автомобильного транспорта, тракторов и механизмов, размещать сады и огороды; - производить мелиоративные земляные работы, сооружать оросительные и осушительные системы; - производить всякого рода открытые и подземные, горные, строительные, монтажные и взрывные работы, планировку грунта. 3. В охранных зонах магистральных газопроводов запрещается: - перемещать, засыпать, повреждать и разрушать контрольно-	охраны магистральных трубопроводов» на магистральные аммиакопроводы» Постановление Правительства Российской Федерации от 08.09.2017 № 1083 «Об утверждении Правил охраны магистральных газопроводов и о внесении изменений в Положение о представлении в федеральный орган исполнительной власти (его территориальные органы), уполномоченный Правительством Российской Федерации на осуществление государственного кадастрового учета, государственной регистрации прав, ведение Единого государственного реестра недвижимости и предоставление сведений, содержащихся в Едином государственном реестре недвижимости, федеральными органами исполнительной власти, органами государственной власти субъектов Российской Федерации и органами местного самоуправления дополнительных сведений, воспроизводимых на публичных кадастровых картах» Постановление Правительства Российской Федерации от 20.11.2000 № 878 «Об утверждении Правил охраны газораспределительных сетей»

		измерительные и контрольно-диагностические пункты, предупредительные надписи, опознавательные и сигнальные знаки местонахождения магистральных газопроводов; - открывать двери и люки необслуживаемых усилительных пунктов на кабельных линиях связи, калитки ограждений узлов линейной арматуры, двери установок электрохимической защиты, люки линейных и смотровых колодцев, открывать и закрывать краны, задвижки, отключать и включать средства связи, энергоснабжения, устройства телемеханики магистральных газопроводов; - устраивать свалки, осуществлять сброс и слив едких и коррозионно-агрессивных веществ и горюче-смазочных материалов; - складировать любые материалы, в том числе горюче-смазочные, или размещать хранилища любых материалов; - повреждать берегозащитные, водовыпускные сооружения, земляные и иные сооружения (устройства), предохраняющие магистральный газопровод от разрушения; - осуществлять постановку судов и плавучих объектов на якорь, добычу морских млекопитающих, рыболовство придонными орудиями добычи (вылова) водных биологических ресурсов, плавание с вытравленной якорь-цепью; - проводить дноуглубительные и другие работы, связанные с изменением дна и берегов водных объектов, за исключением работ, необходимых для технического обслуживания объекта магистрального газопровода; - проводить работы с использованием ударно-импульсных устройств и вспомогательных механизмов, сбрасывать грузы; - осуществлять рекреационную деятельность (кроме деятельности по размещению туристских стоянок), разводить костры и размещать источники огня; - огораживать и перегораживать охранные зоны; - размещать какие-либо здания, строения, сооружения, не относящиеся к объектам, указанным в пункте 2 Правил, за исключением объектов, указанных в подпунктах «д» – «к» и «м» пункта 6 Правил, утвержденных Постановлением Правительства Российской Федерации от 08.09.2017 № 1083; - осуществлять несанкционированное подключение (присоединение) к магистральному газопроводу.	

		4. В охранных зонах магистральных газопроводов без письменного разрешения собственника магистрального газопровода или организации, эксплуатирующей магистральный газопровод не допускается: - проведение горных, взрывных, строительных, монтажных, мелиоративных работ, в том числе работ, связанных с затоплением земель; - осуществление посадки и вырубки деревьев и кустарников; - проведение погрузочно-разгрузочных работ, устройство водопоев скота, колка и заготовка льда; - проведение земляных работ на глубине более чем 0,3 метра, планировка грунта; - сооружение запруд на реках и ручьях; - складирование кормов, удобрений, сена, соломы, размещение полевых станов и загонов для скота; - размещение туристских стоянок; - размещение гаражей, стоянок и парковок транспортных средств; - сооружение переездов через магистральные газопроводы; - прокладка инженерных коммуникаций; - проведение инженерных изысканий, связанных с бурением скважин и устройством шурфов; - устройство причалов для судов и пляжей; - проведение работ на объектах транспортной инфраструктуры, находящихся на территории охранной зоны; - проведение работ, связанных с временным затоплением земель, не относящихся к землям сельскохозяйственного назначения. 5. В границах охранной зоны газораспределительных сетей запрещается: - строить объекты жилищно-гражданского и производственного назначения; - сносить и реконструировать мосты, коллекторы, автомобильные и железные дороги с расположенными на них газораспределительными сетями без предварительного выноса этих газопроводов по согласованию с эксплуатационными организациями; - разрушать берегоукрепительные сооружения, водопропускные устройства, земляные и иные сооружения, предохраняющие	

		газораспределительные сети от разрушений; - перемещать, повреждать, засыпать и уничтожать опознавательные знаки, контрольно-измерительные пункты и другие устройства газораспределительных сетей; - устраивать свалки и склады, разливать растворы кислот, солей, щелочей и других химически активных веществ; - огораживать и перегораживать охранные зоны, препятствовать доступу персонала эксплуатационных организаций к газораспределительным сетям, проведению обслуживания и устранению повреждений газораспределительных сетей; - разводить огонь и размещать источники огня; - рыть погреба, копать и обрабатывать почву сельскохозяйственными и мелиоративными орудиями и механизмами на глубину более 0,3 метра; - открывать калитки и двери газорегуляторных пунктов, станций катодной и дренажной защиты, люки подземных колодцев, включать или отключать электроснабжение средств связи, освещения и систем телемеханики; - набрасывать, приставлять и привязывать к опорам и надземным газопроводам, ограждениям и зданиям газораспределительных сетей посторонние предметы, лестницы, влезать на них; - самовольно подключаться к газораспределительным сетям.	
4	Водоохранная зона	В границах водоохраной зоны запрещается: - использование сточных вод в целях регулирования плодородия почв; - размещение кладбищ, скотомогильников, объектов размещения отходов производства и потребления, химических, взрывчатых, токсичных, отравляющих и ядовитых веществ, пунктов захоронения радиоактивных отходов; - осуществление авиационных мер по борьбе с вредными организмами; - движение и стоянка транспортных средств (кроме специальных транспортных средств), за исключением их движения по дорогам и стоянки на дорогах и в специально оборудованных местах, имеющих твердое покрытие; - строительство и реконструкция автозаправочных станций, складов горюче-смазочных материалов (за исключением случаев, если	Водный кодекс Российской Федерации

		автозаправочные станции, склады горюче-смазочных материалов размещены на территориях портов, инфраструктуры внутренних водных путей, в том числе баз (сооружений) для стоянки маломерных судов, объектов органов федеральной службы безопасности), станций технического обслуживания, используемых для технического осмотра и ремонта транспортных средств, осуществление мойки транспортных средств; - размещение специализированных хранилищ пестицидов и агрохимикатов, применение пестицидов и агрохимикатов; - сброс сточных, в том числе дренажных, вод; - разведка и добыча общераспространенных полезных ископаемых (за исключением случаев, если разведка и добыча общераспространенных полезных ископаемых осуществляются пользователями недр, осуществляющими разведку и добычу иных видов полезных ископаемых, в границах предоставленных им в соответствии с законодательством Российской Федерации о недрах горных отводов и (или) геологических отводов на основании утвержденного технического проекта в соответствии со ст. 19.1 Закона Российской Федерации от 21 февраля 1992 года № 2395-1 «О недрах»).	
5	Прибрежная защитная полоса	В границах прибрежных защитных полос запрещается: - использование сточных вод в целях регулирования плодородия почв; - размещение кладбищ, скотомогильников, объектов размещения отходов производства и потребления, химических, взрывчатых, токсичных, отравляющих и ядовитых веществ, пунктов захоронения радиоактивных отходов; - осуществление авиационных мер по борьбе с вредными организмами; - движение и стоянка транспортных средств (кроме специальных транспортных средств), за исключением их движения по дорогам и стоянки на дорогах и в специально оборудованных местах, имеющих твердое покрытие; - строительство и реконструкция автозаправочных станций, складов горюче-смазочных материалов (за исключением случаев, если автозаправочные станции, склады горюче-смазочных материалов размещены на территориях портов, инфраструктуры внутренних водных путей, в том числе баз (сооружений) для стоянки	Водный кодекс Российской Федерации

		маломерных судов, объектов органов федеральной службы безопасности), станций технического обслуживания, используемых для технического осмотра и ремонта транспортных средств, осуществление мойки транспортных средств; - размещение специализированных хранилищ пестицидов и агрохимикатов, применение пестицидов и агрохимикатов; - сброс сточных, в том числе дренажных, вод; - разведка и добыча общераспространенных полезных ископаемых (за исключением случаев, если разведка и добыча общераспространенных полезных ископаемых осуществляются пользователями недр, осуществляющими разведку и добычу иных видов полезных ископаемых, в границах предоставленных им в соответствии с законодательством Российской Федерации о недрах горных отводов и (или) геологических отводов на основании утвержденного технического проекта в соответствии со ст. 19.1 Закона Российской Федерации от 21 февраля 1992 года № 2395-1 «О недрах»); - распашка земель; - размещение отвалов размываемых грунтов; - выпас сельскохозяйственных животных и организация для них летних лагерей, ванн.	
6	Зоны санитарной охраны источников питьевого и хозяйственно-бытового водоснабжения, а также устанавливаемые в случаях, предусмотренных Водным кодексом Российской Федерации, в отношении подземных водных объектов зоны специальной охраны	В зоне санитарной охраны источников питьевого и хозяйственно-бытового водоснабжения запрещается сброс сточных, в том числе дренажных, вод. На территории зоны санитарной охраны подземных источников водоснабжения: 1. В первом поясе не допускается: - посадка высокоствольных деревьев; - все виды строительства, не имеющие непосредственного отношения к эксплуатации, реконструкции и расширению водопроводных сооружений, в том числе прокладка трубопроводов различного назначения; - размещение жилых и хозяйственно-бытовых зданий; - проживание людей; - применение ядохимикатов и удобрений. 2. Во втором поясе запрещено: - закачка отработанных вод в подземные горизонты, подземное	Водный кодекс Российской Федерации СанПиН 2.1.4.1110-02 «Зоны санитарной охраны источников водоснабжения и водопроводов питьевого назначения»

		складирование твёрдых отходов и разработка недр земли; - размещение кладбищ, скотомогильников, полей ассенизации, полей фильтрации, навозохранилищ, силосных траншей, животноводческих и птицеводческих предприятий и других объектов, обусловливающих опасность микробного загрязнения подземных вод; - применение удобрений и ядохимикатов; - рубка леса главного пользования и реконструкции; - размещение складов горюче-смазочных материалов, ядохимикатов и минеральных удобрений, накопителей промстоков, шламохранилищ и других объектов, обусловливающих опасность химического загрязнения подземных вод. Бурение новых скважин и новое строительство, связанное с нарушением почвенного покрова, производится при обязательном согласовании с центром государственного санитарно-эпидемиологического надзора. 3. В третьем поясе запрещено: - закачка отработанных вод в подземные горизонты, подземное складирование твёрдых отходов и разработка недр земли; - размещение складов горюче-смазочных материалов, ядохимикатов и минеральных удобрений, накопителей промстоков, шламохранилищ и других объектов, обусловливающих опасность химического загрязнения подземных вод. Размещение таких объектов допускается в пределах третьего пояса зоны санитарной охраны только при использовании защищённых подземных вод, при условии выполнения специальных мероприятий по защите водоносного горизонта от загрязнения при наличии санитарно-эпидемиологического заключения центра государственного санитарно-эпидемиологического надзора, выданного с учётом заключения органов геологического контроля. Бурение новых скважин и новое строительство, связанное с нарушением почвенного покрова, производится при обязательном согласовании с центром государственного санитарно-эпидемиологического надзора. На территории зоны санитарной охраны поверхностных источников водоснабжения:	

		1. В первом поясе не допускается: - посадка высокоствольных деревьев; - все виды строительства, не имеющие непосредственного отношения к эксплуатации, реконструкции и расширению водопроводных сооружений, в том числе прокладка трубопроводов различного назначения; - размещение жилых и хозяйственно-бытовых зданий; - проживание людей; - применение ядохимикатов и удобрений; - спуск любых сточных вод, в том числе сточных вод водного транспорта; - купание, стирка белья, водопой скота и другие виды водопользования, оказывающие влияние на качество воды. 2. Во втором поясе не допускается: - рубка леса главного пользования и реконструкции, а также закрепление за лесозаготовительными предприятиями древесины на корню и лесосечного фонда долгосрочного пользования (допускается только рубки ухода и санитарные рубки леса); - расположение стойбищ и выпас скота, а также всякое другое использование водоема и земельных участков, лесных угодий в пределах прибрежной полосы шириной не менее 500 м, которое может привести к ухудшению качества или уменьшению количества воды источника водоснабжения; - отведение сточных вод в зоне водосбора источника водоснабжения, включая его притоки, не отвечающих гигиеническим требованиям к охране поверхностных вод; - размещение кладбищ, скотомогильников, полей ассенизации, полей фильтрации, навозохранилищ, силосных траншей, животноводческих и птицеводческих предприятий и других объектов, обусловливающих опасность микробного загрязнения подземных вод; - применение удобрений и ядохимикатов; - рубка леса главного пользования и реконструкции; - сброс промышленных, сельскохозяйственных, городских и ливневых сточных вод, содержание в которых химических веществ и микроорганизмов превышает установленные санитарными правилами гигиенические нормативы качества воды (с учетом	

		Определения Верховного Суда Российской Федерации от 25.09.2014 № АПЛ14-393); - размещение складов горюче-смазочных материалов, ядохимикатов и минеральных удобрений, накопителей промстоков, шламохранилищ и других объектов, обусловливающих опасность химического загрязнения подземных вод. Регулирование отведения территории для нового строительства жилых, промышленных и сельскохозяйственных объектов, а также согласование изменений технологий действующих предприятий, связанных с повышением степени опасности загрязнения сточными водами источника водоснабжения производится при согласовании с центром государственного санитарно-эпидемиологического надзора. Все работы, в том числе добыча песка, гравия, донноуглубительные, в пределах акватории зоны санитарной охраны допускаются по согласованию с центром государственного санитарно - эпидемиологического надзора лишь при обосновании гидрологическими расчетами отсутствия ухудшения качества воды в створе водозабора. Использование химических методов борьбы с эвтрофикацией водоемов допускается при условии применения препаратов, имеющих положительное санитарно - эпидемиологическое заключение государственной санитарно - эпидемиологической службы Российской Федерации. Использование источников водоснабжения в пределах второго пояса зоны санитарной охраны для купания, туризма, водного спорта и рыбной ловли допускается в установленных местах при условии соблюдения гигиенических требований к охране поверхностных вод, а также гигиенических требований к зонам рекреации водных объектов. 3. В третьем поясе не допускается отведение сточных вод в зоне водосбора источника водоснабжения, включая его притоки, не отвечающих гигиеническим требованиям к охране поверхностных вод. Регулирование отведения территории для нового строительства жилых, промышленных и сельскохозяйственных объектов, а также	

		согласование изменений технологий действующих предприятий, связанных с повышением степени опасности загрязнения сточными водами источника водоснабжения производится при согласовании с центром государственного санитарно-эпидемиологического надзора. Все работы, в том числе добыча песка, гравия, донноуглубительные, в пределах акватории зоны санитарной охраны допускаются по согласованию с центром государственного санитарно - эпидемиологического надзора лишь при обосновании гидрологическими расчетами отсутствия ухудшения качества воды в створе водозабора. Использование химических методов борьбы с эвтрофикацией водоемов допускается при условии применения препаратов, имеющих положительное санитарно - эпидемиологическое заключение государственной санитарно - эпидемиологической службы Российской Федерации.	
7	Санитарно-защитная зона	В границах санитарно-защитной зоны не допускается использования земельных участков в целях: - размещения жилой застройки, объектов образовательного и медицинского назначения, спортивных сооружений открытого типа, организаций отдыха детей и их оздоровления, зон рекреационного назначения и для ведения садоводства; - размещения объектов для производства и хранения лекарственных средств, объектов пищевых отраслей промышленности, оптовых складов продовольственного сырья и пищевой продукции, комплексов водопроводных сооружений для подготовки и хранения питьевой воды, использования земельных участков в целях производства, хранения и переработки сельскохозяйственной продукции, предназначенной для дальнейшего использования в качестве пищевой продукции, если химическое, физическое и (или) биологическое воздействие объекта, в отношении которого установлена санитарно-защитная зона, приведет к нарушению качества и безопасности таких средств, сырья, воды и продукции в соответствии с установленными требованиями.	Постановление Правительства Российской Федерации от 03.03.2018 № 222 «Об утверждении Правил установления санитарно-защитных зон и использования земельных участков, расположенных в границах санитарно-защитных зон»
8	Охранная зона пунктов государственной геодезической сети,	В пределах границ охранных зон пунктов запрещается использование земельных участков для осуществления видов деятельности, приводящих к повреждению или уничтожению	Постановление Правительства Российской Федерации от 21.08.2019 № 1080 «Об охранных зонах пунктов государственной

	государственной нивелирной сети и государственной гравиметрической сети	наружных опознавательных знаков пунктов, нарушению неизменности местоположения их центров, уничтожению, перемещению, засыпке или повреждению составных частей пунктов. Также на земельных участках в границах охранных зон пунктов запрещается проведение работ, размещение объектов и предметов, которые могут препятствовать доступу к пунктам.	геодезической сети, государственной нивелирной сети и государственной гравиметрической сети»

Приложение № 1
к правилам землепользования и застройки
Истобинского сельского поселения
Репьёвского муниципального района
Воронежской области

СВЕДЕНИЯ О ГРАНИЦАХ ТЕРРИТОРИАЛЬНЫХ ЗОН, СОДЕРЖАЩИЕ ГРАФИЧЕСКОЕ ОПИСАНИЕ МЕСТОПОЛОЖЕНИЯ ГРАНИЦ ТЕРРИТОРИАЛЬНЫХ ЗОН, ПЕРЕЧЕНЬ КООРДИНАТ ХАРАКТЕРНЫХ ТОЧЕК ГРАНИЦ ТЕРРИТОРИАЛЬНЫХ ЗОН СЕЛА ИСТОБНОЕ

ОПИСАНИЕ МЕСТОПОЛОЖЕНИЯ ГРАНИЦ

Зона застройки индивидуальными жилыми домами села Истобное - Ж1/1

(наименование объекта, местоположение границ которого описано
(далее - объект)

Раздел 1

Сведения об объекте		
№ п/п	Характеристики объекта	Описание характеристик
1	2	3
1	Местоположение объекта	Воронежская область, Репьёвский муниципальный район, Истобинское сельское поселение, село Истобное
2	Площадь объекта ± величина погрешности определения площади (Р ± Дельта Р)	8028771+/-49586 м²
3	Иные характеристики объекта	-

Раздел 2

Сведения о местоположении границ объекта					
1. Система координат: МСК - 36, зона 1					
2. Сведения о характерных точках границ объекта					
Обозначение характерных точек границ	Координаты, м		Метод определения координат характерной точки	Средняя квадратическая погрешность положения характерной точки (Mt), м	Описание обозначения точки на местности (при наличии)
	X	Y			
1	2	3	4	5	6
1	470019.35	1260972.06	Картометрический	1.00	-
2	470012.80	1261106.83	Картометрический	1.00	-
3	469977.34	1261115.87	Картометрический	1.00	-
4	469978.79	1261154.85	Картометрический	1.00	-
5	469959.83	1261165.52	Картометрический	1.00	-
6	469965.53	1261211.26	Картометрический	1.00	-
7	469918.75	1261238.99	Картометрический	1.00	-
8	469875.22	1261237.48	Картометрический	1.00	-
9	469864.93	1261192.07	Картометрический	1.00	-
10	469857.66	1261191.01	Картометрический	1.00	-
11	469844.84	1261338.87	Картометрический	1.00	-
12	469866.51	1261432.23	Картометрический	1.00	-
13	469927.57	1261586.82	Картометрический	1.00	-
14	469957.48	1261656.18	Картометрический	1.00	-
15	469966.66	1261720.55	Картометрический	1.00	-
16	469956.00	1261790.93	Картометрический	1.00	-
17	469936.82	1261929.25	Картометрический	1.00	-
18	469927.07	1262010.95	Картометрический	1.00	-
19	469960.00	1262012.51	Картометрический	1.00	-
20	470040.54	1261973.19	Картометрический	1.00	-
21	470148.83	1262102.94	Картометрический	1.00	-
22	470157.09	1262108.25	Картометрический	1.00	-
23	470169.63	1262115.31	Картометрический	1.00	-
24	470182.77	1262113.94	Картометрический	1.00	-
25	470199.26	1262112.07	Картометрический	1.00	-
26	470228.71	1262108.99	Картометрический	1.00	-
27	470311.55	1262095.24	Картометрический	1.00	-
28	470337.24	1262095.70	Картометрический	1.00	-
29	470368.74	1262104.88	Картометрический	1.00	-
30	470392.72	1262115.38	Картометрический	1.00	-
31	470410.21	1262126.30	Картометрический	1.00	-
32	470420.39	1262167.39	Картометрический	1.00	-
33	470421.50	1262213.53	Картометрический	1.00	-
34	470433.93	1262245.43	Картометрический	1.00	-
35	470456.90	1262260.00	Картометрический	1.00	-
36	470484.41	1262266.66	Картометрический	1.00	-
37	470494.53	1262270.92	Картометрический	1.00	-

1	2	3	4	5	6
38	470427.12	1262265.47	Аналитический	0.10	-
39	470333.91	1262257.97	Аналитический	0.10	-
40	470230.86	1262260.28	Аналитический	0.10	-
41	470161.28	1262260.94	Аналитический	0.10	-
42	470111.63	1262259.71	Аналитический	0.10	-
43	470054.82	1262256.13	Аналитический	0.10	-
44	470018.50	1262250.82	Аналитический	0.10	-
45	469977.35	1262241.24	Аналитический	0.10	-
46	469956.75	1262235.59	Аналитический	0.10	-
47	469942.73	1262231.20	Аналитический	0.10	-
48	469939.71	1262229.19	Аналитический	0.10	-
49	469938.66	1262226.28	Аналитический	0.10	-
50	469938.99	1262224.15	Аналитический	0.10	-
51	469925.62	1262219.52	Аналитический	0.10	-
52	469925.09	1262221.75	Аналитический	0.10	-
53	469922.66	1262223.96	Аналитический	0.10	-
54	469918.37	1262223.80	Аналитический	0.10	-
55	469907.16	1262220.49	Аналитический	0.10	-
56	469846.64	1262202.84	Аналитический	0.10	-
57	469793.52	1262186.28	Аналитический	0.10	-
58	469746.00	1262173.49	Аналитический	0.10	-
59	469741.44	1262172.26	Аналитический	0.10	-
60	469718.51	1262168.67	Аналитический	0.10	-
61	469680.57	1262164.39	Аналитический	0.10	-
62	469670.72	1262161.63	Аналитический	0.10	-
63	469667.24	1262157.84	Аналитический	0.10	-
64	469665.44	1262151.60	Аналитический	0.10	-
65	469659.73	1262151.45	Аналитический	0.10	-
66	469654.02	1262151.29	Аналитический	0.10	-
67	469651.87	1262155.30	Аналитический	0.10	-
68	469646.91	1262158.46	Аналитический	0.10	-
69	469639.44	1262160.34	Аналитический	0.10	-
70	469577.69	1262153.06	Аналитический	0.10	-
71	469523.79	1262146.25	Аналитический	0.10	-
72	469488.62	1262139.70	Аналитический	0.10	-
73	469432.11	1262113.32	Аналитический	0.10	-
74	469379.61	1262080.14	Аналитический	0.10	-
75	469356.85	1262065.09	Аналитический	0.10	-
76	469308.43	1262033.08	Аналитический	0.10	-
77	469256.98	1262000.10	Аналитический	0.10	-
78	469211.75	1261972.40	Аналитический	0.10	-
79	469180.08	1261954.97	Аналитический	0.10	-
80	469154.33	1261941.67	Аналитический	0.10	-
81	469133.75	1261932.68	Аналитический	0.10	-
82	469118.23	1261925.49	Аналитический	0.10	-
83	469097.18	1261918.33	Аналитический	0.10	-
84	469086.47	1261914.88	Аналитический	0.10	-
85	469055.28	1261906.67	Аналитический	0.10	-
86	469008.42	1261899.83	Аналитический	0.10	-
87	468949.86	1261893.09	Аналитический	0.10	-

1	2	3	4	5	6
88	468899.45	1261888.81	Аналитический	0.10	-
89	468839.14	1261882.56	Аналитический	0.10	-
90	468792.12	1261878.40	Аналитический	0.10	-
91	468772.12	1261878.24	Аналитический	0.10	-
92	468745.60	1261880.09	Аналитический	0.10	-
93	468724.21	1261885.00	Аналитический	0.10	-
94	468717.19	1261884.47	Аналитический	0.10	-
95	468712.21	1261882.22	Аналитический	0.10	-
96	468707.84	1261877.10	Аналитический	0.10	-
97	468700.22	1261880.31	Аналитический	0.10	-
98	468692.61	1261883.52	Аналитический	0.10	-
99	468691.72	1261899.73	Аналитический	0.10	-
100	468675.96	1261915.11	Аналитический	0.10	-
101	468660.68	1261936.94	Аналитический	0.10	-
102	468641.84	1261971.03	Аналитический	0.10	-
103	468626.08	1262006.25	Аналитический	0.10	-
104	468595.03	1262078.64	Аналитический	0.10	-
105	468546.17	1262191.33	Аналитический	0.10	-
106	468528.73	1262228.03	Аналитический	0.10	-
107	468517.75	1262249.94	Аналитический	0.10	-
108	468505.36	1262269.11	Аналитический	0.10	-
109	468488.49	1262251.24	Аналитический	0.10	-
110	468489.54	1262229.02	Аналитический	0.10	-
111	468424.43	1262224.40	Аналитический	0.10	-
112	468471.53	1262086.29	Аналитический	0.10	-
113	468443.83	1262075.59	Аналитический	0.10	-
114	468422.49	1262051.61	Аналитический	0.10	-
115	468375.05	1262030.19	Аналитический	0.10	-
116	468368.60	1262040.88	Аналитический	0.10	-
117	468356.39	1262090.91	Картометрический	1.00	-
118	468331.67	1262147.27	Картометрический	1.00	-
119	468321.76	1262143.00	Картометрический	1.00	-
120	468309.50	1262135.73	Картометрический	1.00	-
121	468288.53	1262184.52	Картометрический	1.00	-
122	468239.31	1262167.87	Картометрический	1.00	-
123	468197.20	1262272.23	Аналитический	0.10	-
124	468195.31	1262271.86	Аналитический	0.10	-
125	468178.16	1262268.49	Аналитический	0.10	-
126	468195.66	1262219.65	Картометрический	1.00	-
127	468046.15	1262149.68	Картометрический	1.00	-
128	468055.70	1262131.47	Картометрический	1.00	-
129	468119.24	1262010.39	Картометрический	1.00	-
130	468080.87	1261989.50	Картометрический	1.00	-
131	468034.51	1261964.27	Картометрический	1.00	-
132	468041.92	1261952.68	Картометрический	1.00	-
133	468221.91	1261783.30	Картометрический	1.00	-
134	468244.25	1261771.78	Картометрический	1.00	-
135	468267.99	1261752.41	Картометрический	1.00	-
136	468295.00	1261735.00	Картометрический	1.00	-
137	468312.56	1261719.44	Картометрический	1.00	-

1	2	3	4	5	6
138	468327.52	1261706.31	Картометрический	1.00	-
139	468336.35	1261690.86	Картометрический	1.00	-
140	468330.46	1261678.35	Картометрический	1.00	-
141	468308.39	1261650.39	Картометрический	1.00	-
142	468284.11	1261626.11	Картометрический	1.00	-
143	468273.07	1261611.39	Картометрический	1.00	-
144	468274.54	1261594.47	Картометрический	1.00	-
145	468293.67	1261566.51	Картометрический	1.00	-
146	468311.33	1261544.44	Картометрический	1.00	-
147	468332.67	1261520.90	Картометрический	1.00	-
148	468356.21	1261500.30	Картометрический	1.00	-
149	468412.13	1261462.04	Картометрический	1.00	-
150	468457.75	1261428.93	Картометрический	1.00	-
151	468476.14	1261420.10	Картометрический	1.00	-
152	468491.59	1261409.80	Картометрический	1.00	-
153	468691.70	1261377.02	Картометрический	1.00	-
154	468708.57	1261432.23	Картометрический	1.00	-
155	468719.43	1261467.75	Картометрический	1.00	-
156	468740.47	1261520.34	Картометрический	1.00	-
157	468754.12	1261432.23	Картометрический	1.00	-
158	468757.66	1261409.36	Картометрический	1.00	-
159	468779.71	1261393.31	Картометрический	1.00	-
160	468882.96	1261411.33	Картометрический	1.00	-
161	468967.73	1261393.37	Картометрический	1.00	-
162	468973.29	1261341.34	Картометрический	1.00	-
163	468969.79	1261293.15	Картометрический	1.00	-
164	469049.48	1261280.50	Картометрический	1.00	-
165	469104.39	1261266.72	Картометрический	1.00	-
166	469145.38	1261257.66	Картометрический	1.00	-
167	469235.09	1261245.24	Картометрический	1.00	-
168	469242.31	1261275.71	Картометрический	1.00	-
169	469247.29	1261347.30	Картометрический	1.00	-
170	469319.02	1261322.42	Картометрический	1.00	-
171	469332.34	1261278.30	Картометрический	1.00	-
172	469413.91	1261164.23	Аналитический	0.20	-
173	469441.68	1261143.38	Аналитический	0.20	-
174	469444.95	1261139.70	Аналитический	0.20	-
175	469519.42	1261069.48	Аналитический	0.20	-
176	469578.84	1261032.37	Аналитический	0.20	-
177	469717.23	1260984.34	Аналитический	0.20	-
178	469784.76	1260965.41	Аналитический	0.20	-
179	469784.27	1260949.74	Аналитический	0.20	-
180	469722.10	1260940.68	Аналитический	0.20	-
181	469723.71	1260923.30	Аналитический	0.20	-
182	469751.10	1260907.51	Аналитический	0.20	-
183	469819.48	1260887.73	Аналитический	0.20	-
184	469855.84	1260890.97	Картометрический	1.00	-
185	469919.62	1260892.85	Аналитический	0.10	-
186	469925.45	1260893.22	Аналитический	0.10	-
187	469910.59	1260940.32	Аналитический	0.10	-

1	2	3	4	5	6
188	469942.23	1260927.90	Картометрический	1.00	-
189	469913.83	1261000.47	Картометрический	1.00	-
1	470019.35	1260972.06	Картометрический	1.00	-
190	470526.28	1262295.84	Картометрический	1.00	-
191	470532.57	1262297.06	Картометрический	1.00	-
192	470601.92	1262540.73	Картометрический	1.00	-
193	470473.38	1262586.99	Картометрический	1.00	-
194	470404.69	1262603.29	Картометрический	1.00	-
195	470340.90	1262625.24	Картометрический	1.00	-
196	470318.39	1262635.67	Картометрический	1.00	-
197	470300.53	1262647.40	Картометрический	1.00	-
198	470297.44	1262657.30	Картометрический	1.00	-
199	470283.40	1262657.31	Картометрический	1.00	-
200	470285.05	1262660.16	Картометрический	1.00	-
201	470214.08	1262694.14	Картометрический	1.00	-
202	470176.23	1262706.96	Картометрический	1.00	-
203	470130.49	1262708.66	Картометрический	1.00	-
204	470090.14	1262707.81	Картометрический	1.00	-
205	470089.61	1262750.36	Картометрический	1.00	-
206	470083.94	1262750.20	Картометрический	1.00	-
207	470064.53	1262749.90	Картометрический	1.00	-
208	470057.17	1262764.13	Аналитический	0.10	-
209	469894.40	1262798.79	Аналитический	0.10	-
210	469893.14	1262803.35	Аналитический	0.10	-
211	469883.96	1262811.93	Аналитический	0.10	-
212	469863.77	1262811.01	Аналитический	0.10	-
213	469855.38	1262810.90	Аналитический	0.10	-
214	469855.36	1262814.51	Аналитический	0.10	-
215	469855.69	1262820.77	Аналитический	0.10	-
216	469855.39	1262829.23	Аналитический	0.10	-
217	469855.40	1262831.78	Аналитический	0.10	-
218	469855.29	1262837.12	Аналитический	0.10	-
219	469853.78	1262846.93	Аналитический	0.10	-
220	469844.90	1262848.84	Картометрический	1.00	-
221	469843.05	1262865.47	Картометрический	1.00	-
222	469838.91	1262902.74	Картометрический	1.00	-
223	469856.87	1262903.66	Картометрический	1.00	-
224	469863.00	1262904.06	Картометрический	1.00	-
225	469865.84	1262906.25	Картометрический	1.00	-
226	469869.18	1262907.26	Картометрический	1.00	-
227	469869.16	1262911.28	Картометрический	1.00	-
228	469869.99	1262913.71	Картометрический	1.00	-
229	469917.69	1262910.78	Картометрический	1.00	-
230	469925.29	1262920.05	Картометрический	1.00	-
231	469938.48	1262935.09	Картометрический	1.00	-
232	469982.03	1262931.50	Картометрический	1.00	-
233	470030.28	1262927.53	Картометрический	1.00	-
234	470030.88	1262935.70	Картометрический	1.00	-
235	470059.21	1262933.25	Картометрический	1.00	-

1	2	3	4	5	6
236	470061.45	1262933.05	Картометрический	1.00	-
237	470076.95	1262931.71	Картометрический	1.00	-
238	470081.47	1262931.27	Картометрический	1.00	-
239	470194.01	1262920.20	Картометрический	1.00	-
240	470283.98	1262893.52	Картометрический	1.00	-
241	470307.83	1262906.45	Картометрический	1.00	-
242	470431.22	1262888.46	Картометрический	1.00	-
243	470463.49	1262950.60	Картометрический	1.00	-
244	470328.18	1262983.66	Картометрический	1.00	-
245	470344.22	1263084.74	Картометрический	1.00	-
246	470364.46	1263212.76	Картометрический	1.00	-
247	470612.23	1263270.21	Картометрический	1.00	-
248	470618.52	1263353.72	Аналитический	0.10	-
249	470657.07	1263355.46	Аналитический	0.10	-
250	470681.76	1263426.78	Картометрический	1.00	-
251	470641.49	1263432.81	Картометрический	1.00	-
252	470618.09	1263487.67	Картометрический	1.00	-
253	470587.52	1263505.69	Картометрический	1.00	-
254	470542.86	1263542.89	Картометрический	1.00	-
255	470605.53	1263717.08	Картометрический	1.00	-
256	470591.71	1263722.96	Картометрический	1.00	-
257	470576.61	1263735.51	Картометрический	1.00	-
258	470568.19	1263745.68	Картометрический	1.00	-
259	470558.69	1263752.90	Картометрический	1.00	-
260	470524.33	1263766.18	Картометрический	1.00	-
261	470511.30	1263775.24	Картометрический	1.00	-
262	470503.04	1263784.93	Картометрический	1.00	-
263	470494.46	1263801.46	Картометрический	1.00	-
264	470495.10	1263815.12	Картометрический	1.00	-
265	470500.50	1263831.49	Картометрический	1.00	-
266	470510.99	1263849.76	Картометрический	1.00	-
267	470524.17	1263868.83	Картометрический	1.00	-
268	470531.64	1263884.88	Картометрический	1.00	-
269	470531.80	1263900.93	Картометрический	1.00	-
270	470537.52	1263920.63	Картометрический	1.00	-
271	470546.42	1263940.33	Картометрический	1.00	-
272	470550.55	1263955.43	Картометрический	1.00	-
273	470552.80	1263979.53	Картометрический	1.00	-
274	470529.08	1263982.64	Картометрический	1.00	-
275	470332.48	1264039.25	Картометрический	5.00	-
276	470260.46	1264051.90	Картометрический	5.00	-
277	470243.51	1264054.43	Картометрический	5.00	-
278	470142.77	1263939.05	Картометрический	1.00	-
279	469996.99	1264010.12	Картометрический	1.00	-
280	469927.48	1264060.91	Картометрический	1.00	-
281	469857.97	1264111.71	Картометрический	1.00	-
282	469729.97	1264192.10	Картометрический	1.00	-
283	469674.91	1264189.53	Картометрический	1.00	-
284	469614.11	1264239.69	Картометрический	1.00	-
285	469596.91	1264253.88	Картометрический	1.00	-

1	2	3	4	5	6
286	469505.39	1264277.53	Картометрический	1.00	-
287	469451.17	1264280.02	Картометрический	1.00	-
288	469298.23	1264284.23	Картометрический	1.00	-
289	469231.90	1264087.66	Картометрический	1.00	-
290	469092.12	1264039.78	Картометрический	1.00	-
291	469079.47	1263953.30	Аналитический	0.10	-
292	469099.81	1263953.32	Аналитический	0.10	-
293	469096.63	1263936.20	Аналитический	0.10	-
294	469090.53	1263903.30	Картометрический	1.00	-
295	469061.18	1263886.33	Картометрический	1.00	-
296	469021.08	1263863.39	Картометрический	1.00	-
297	469015.17	1263838.80	Картометрический	1.00	-
298	468969.85	1263833.67	Картометрический	1.00	-
299	468737.16	1263837.45	Картометрический	1.00	-
300	468735.37	1263768.76	Картометрический	1.00	-
301	468597.26	1263745.15	Картометрический	1.00	-
302	468575.23	1263740.09	Картометрический	1.00	-
303	468516.15	1263894.50	Картометрический	1.00	-
304	468484.82	1263897.07	Картометрический	1.00	-
305	468433.13	1263886.10	Картометрический	1.00	-
306	468416.24	1263925.98	Картометрический	1.00	-
307	468524.74	1263972.51	Картометрический	1.00	-
308	468403.72	1264054.89	Картометрический	1.00	-
309	468327.45	1264032.92	Картометрический	1.00	-
310	468282.54	1264019.40	Картометрический	1.00	-
311	468294.37	1264002.43	Картометрический	1.00	-
312	468270.61	1263969.38	Картометрический	1.00	-
313	468201.96	1263943.16	Картометрический	1.00	-
314	468123.15	1263920.35	Картометрический	1.00	-
315	468127.34	1263892.36	Картометрический	1.00	-
316	468163.90	1263842.06	Картометрический	1.00	-
317	468204.11	1263742.92	Картометрический	1.00	-
318	468197.74	1263683.93	Картометрический	1.00	-
319	468199.59	1263625.40	Картометрический	1.00	-
320	468210.75	1263570.86	Картометрический	1.00	-
321	468269.06	1263477.51	Картометрический	1.00	-
322	468377.38	1263404.47	Картометрический	1.00	-
323	468402.75	1263372.22	Картометрический	1.00	-
324	468439.93	1263310.63	Картометрический	1.00	-
325	468496.54	1263266.90	Картометрический	1.00	-
326	468558.86	1263223.90	Картометрический	1.00	-
327	468582.18	1263204.16	Картометрический	1.00	-
328	468601.62	1263181.10	Картометрический	1.00	-
329	468633.04	1263167.85	Картометрический	1.00	-
330	468650.81	1263136.39	Аналитический	0.10	-
331	468653.59	1263111.53	Картометрический	1.00	-
332	468726.88	1263052.69	Картометрический	1.00	-
333	468760.10	1263074.53	Картометрический	1.00	-
334	468771.38	1263058.19	Картометрический	1.00	-
335	468770.78	1263012.48	Картометрический	1.00	-

1	2	3	4	5	6
336	468778.59	1262972.48	Картометрический	1.00	-
337	468816.36	1262932.44	Картометрический	1.00	-
338	468862.98	1262913.70	Картометрический	1.00	-
339	468894.83	1262948.83	Картометрический	1.00	-
340	468968.63	1262931.68	Картометрический	1.00	-
341	469032.37	1262953.51	Картометрический	1.00	-
342	469045.77	1262928.18	Картометрический	1.00	-
343	469132.04	1262942.95	Аналитический	0.10	-
344	469132.88	1262908.83	Аналитический	0.10	-
345	469131.97	1262896.44	Картометрический	1.00	-
346	469093.77	1262899.58	Картометрический	1.00	-
347	469065.57	1262892.23	Картометрический	1.00	-
348	469037.87	1262867.63	Картометрический	1.00	-
349	469016.56	1262804.95	Картометрический	1.00	-
350	469030.19	1262794.24	Картометрический	1.00	-
351	469041.62	1262792.36	Картометрический	1.00	-
352	469038.61	1262780.94	Картометрический	1.00	-
353	469037.74	1262779.01	Картометрический	1.00	-
354	469037.80	1262767.50	Картометрический	1.00	-
355	468995.34	1262759.16	Картометрический	1.00	-
356	468947.31	1262749.52	Картометрический	1.00	-
357	468953.08	1262698.56	Картометрический	1.00	-
358	468956.29	1262644.79	Картометрический	1.00	-
359	468968.96	1262633.83	Картометрический	1.00	-
360	468979.31	1262630.93	Картометрический	1.00	-
361	468997.10	1262636.72	Картометрический	1.00	-
362	469005.62	1262639.20	Картометрический	1.00	-
363	469014.41	1262634.41	Картометрический	1.00	-
364	469025.00	1262632.01	Картометрический	1.00	-
365	469049.56	1262631.81	Картометрический	1.00	-
366	469064.22	1262578.16	Картометрический	1.00	-
367	469046.48	1262571.64	Картометрический	1.00	-
368	469016.45	1262537.26	Картометрический	1.00	-
369	469001.61	1262505.04	Картометрический	1.00	-
370	469038.16	1262469.21	Картометрический	1.00	-
371	469056.62	1262443.14	Картометрический	1.00	-
372	469071.83	1262413.10	Картометрический	1.00	-
373	469084.50	1262412.02	Картометрический	1.00	-
374	469089.56	1262214.02	Картометрический	1.00	-
375	469070.38	1262213.29	Картометрический	1.00	-
376	469052.73	1262217.33	Аналитический	0.10	-
377	469029.75	1262239.51	Аналитический	0.10	-
378	469024.38	1262243.35	Аналитический	0.10	-
379	468999.39	1262261.98	Аналитический	0.10	-
380	468984.32	1262267.00	Аналитический	0.10	-
381	468959.46	1262227.99	Аналитический	0.10	-
382	468917.93	1262211.91	Аналитический	0.10	-
383	468875.55	1262142.93	Аналитический	0.10	-
384	468872.14	1262131.43	Аналитический	0.10	-
385	468871.17	1262128.45	Аналитический	0.10	-

1	2	3	4	5	6
386	468866.91	1262114.16	Аналитический	0.10	-
387	468837.55	1262110.51	Картометрический	1.00	-
388	468835.96	1262139.27	Картометрический	1.00	-
389	468891.21	1262278.09	Картометрический	1.00	-
390	468902.43	1262348.67	Картометрический	1.00	-
391	468854.98	1262430.49	Картометрический	1.00	-
392	468835.04	1262489.08	Картометрический	1.00	-
393	468816.96	1262545.60	Аналитический	0.10	-
394	468799.50	1262587.43	Аналитический	0.10	-
395	468742.04	1262671.19	Картометрический	1.00	-
396	468687.01	1262610.82	Картометрический	1.00	-
397	468664.03	1262645.95	Картометрический	1.00	-
398	468736.65	1262704.84	Картометрический	1.00	-
399	468726.58	1262721.55	Аналитический	0.10	-
400	468712.82	1262732.64	Аналитический	0.10	-
401	468691.48	1262742.83	Аналитический	0.10	-
402	468659.33	1262766.80	Аналитический	0.10	-
403	468596.54	1262820.34	Картометрический	1.00	-
404	468537.46	1262874.70	Картометрический	1.00	-
405	468499.26	1262825.76	Картометрический	1.00	-
406	468472.95	1262847.10	Картометрический	1.00	-
407	468440.92	1262866.64	Картометрический	1.00	-
408	468451.06	1262886.91	Картометрический	1.00	-
409	468405.81	1262914.78	Картометрический	1.00	-
410	468388.62	1262895.24	Картометрический	1.00	-
411	468368.89	1262914.78	Картометрический	1.00	-
412	468352.60	1262933.97	Картометрический	1.00	-
413	468302.29	1262957.86	Картометрический	1.00	-
414	468277.31	1262973.42	Картометрический	1.00	-
415	468245.05	1262997.14	Картометрический	1.00	-
416	468224.04	1263008.45	Картометрический	1.00	-
417	468182.32	1263030.90	Картометрический	1.00	-
418	468101.83	1263055.30	Картометрический	1.00	-
419	468010.37	1263066.97	Картометрический	1.00	-
420	468012.86	1263089.00	Картометрический	1.00	-
421	467997.47	1263111.87	Картометрический	1.00	-
422	467972.08	1263123.34	Картометрический	1.00	-
423	467935.24	1263132.28	Картометрический	1.00	-
424	467956.94	1263197.98	Картометрический	1.00	-
425	467868.27	1263287.92	Картометрический	1.00	-
426	467837.25	1263319.38	Картометрический	1.00	-
427	467780.57	1263372.02	Картометрический	1.00	-
428	467756.37	1263329.64	Картометрический	1.00	-
429	467684.25	1263244.91	Картометрический	1.00	-
430	467717.99	1263146.50	Картометрический	1.00	-
431	467640.88	1263098.50	Картометрический	1.00	-
432	467590.46	1263054.19	Картометрический	1.00	-
433	467556.23	1263106.77	Картометрический	1.00	-
434	467541.00	1263123.74	Картометрический	1.00	-
435	467488.78	1263091.25	Картометрический	1.00	-

1	2	3	4	5	6
436	467400.05	1263020.72	Картометрический	1.00	-
437	467400.06	1263073.48	Картометрический	1.00	-
438	467409.78	1263109.45	Картометрический	1.00	-
439	467422.94	1263157.72	Картометрический	1.00	-
440	467405.26	1263234.67	Картометрический	1.00	-
441	467401.39	1263290.15	Картометрический	1.00	-
442	467395.98	1263580.54	Картометрический	1.00	-
443	467273.05	1263583.71	Картометрический	1.00	-
444	467276.55	1263663.43	Картометрический	1.00	-
445	467195.29	1263701.67	Картометрический	1.00	-
446	467077.61	1263747.59	Картометрический	1.00	-
447	466907.87	1263737.54	Картометрический	1.00	-
448	466826.71	1263758.71	Картометрический	1.00	-
449	466811.09	1263762.89	Картометрический	1.00	-
450	466715.09	1263764.93	Картометрический	1.00	-
451	466599.10	1263808.30	Картометрический	1.00	-
452	466528.28	1263412.64	Картометрический	1.00	-
453	466528.23	1263412.34	Картометрический	1.00	-
454	466512.05	1263351.29	Картометрический	1.00	-
455	466385.87	1263379.41	Картометрический	1.00	-
456	466280.01	1263394.78	Картометрический	1.00	-
457	466255.28	1263328.51	Картометрический	1.00	-
458	466236.29	1263276.89	Картометрический	1.00	-
459	466228.34	1263255.59	Картометрический	1.00	-
460	466190.18	1263225.09	Картометрический	1.00	-
461	466061.30	1263137.88	Картометрический	1.00	-
462	466016.96	1263099.50	Картометрический	1.00	-
463	466008.64	1262908.19	Картометрический	1.00	-
464	466015.66	1262801.43	Картометрический	1.00	-
465	466040.91	1262717.84	Картометрический	1.00	-
466	466098.34	1262568.56	Картометрический	1.00	-
467	466252.33	1262612.96	Картометрический	1.00	-
468	466429.67	1262658.49	Картометрический	1.00	-
469	466438.75	1262625.41	Картометрический	1.00	-
470	466453.01	1262629.94	Картометрический	1.00	-
471	466605.80	1262669.12	Аналитический	0.10	-
472	466611.77	1262639.41	Аналитический	0.10	-
473	466648.24	1262644.49	Аналитический	0.10	-
474	466650.21	1262630.85	Аналитический	0.10	-
475	466663.47	1262535.35	Аналитический	0.10	-
476	466669.68	1262530.63	Аналитический	0.10	-
477	466695.80	1262532.14	Аналитический	0.10	-
478	466720.55	1262532.75	Аналитический	0.10	-
479	466768.45	1262523.56	Аналитический	0.10	-
480	466791.42	1262524.88	Аналитический	0.10	-
481	467051.62	1262538.91	Картометрический	1.00	-
482	467060.42	1262500.57	Картометрический	1.00	-
483	466979.13	1262480.30	Картометрический	1.00	-
484	466890.39	1262444.99	Картометрический	1.00	-
485	466899.34	1262413.51	Аналитический	0.10	-

1	2	3	4	5	6
486	466924.58	1262354.25	Аналитический	0.10	-
487	466938.94	1262318.25	Аналитический	0.10	-
488	466953.09	1262283.56	Аналитический	0.10	-
489	466703.98	1262220.06	Аналитический	0.10	-
490	466624.79	1262202.27	Аналитический	0.10	-
491	466588.39	1262185.12	Аналитический	0.10	-
492	466586.98	1262184.31	Картометрический	1.00	-
493	466590.32	1262176.74	Картометрический	1.00	-
494	466590.73	1262173.81	Картометрический	1.00	-
495	466627.64	1261976.93	Картометрический	1.00	-
496	466639.29	1261972.70	Аналитический	0.10	-
497	466742.76	1262008.50	Аналитический	0.10	-
498	466828.93	1262034.35	Аналитический	0.10	-
499	466967.21	1262074.94	Аналитический	0.10	-
500	467087.89	1262111.58	Аналитический	0.10	-
501	467220.02	1262149.65	Аналитический	0.10	-
502	467322.45	1262181.64	Аналитический	0.10	-
503	467381.44	1262195.62	Аналитический	0.10	-
504	467412.26	1262199.64	Аналитический	0.10	-
505	467445.68	1262203.12	Аналитический	0.10	-
506	467487.10	1262206.36	Аналитический	0.10	-
507	467536.29	1262209.97	Аналитический	0.10	-
508	467585.53	1262214.26	Аналитический	0.10	-
509	467662.68	1262221.14	Аналитический	0.10	-
510	467671.37	1262231.87	Аналитический	0.10	-
511	467680.46	1262233.55	Аналитический	0.10	-
512	467689.54	1262235.22	Аналитический	0.10	-
513	467698.42	1262224.20	Аналитический	0.10	-
514	467745.51	1262228.42	Аналитический	0.10	-
515	467757.34	1262229.48	Аналитический	0.10	-
516	467763.38	1262233.32	Аналитический	0.10	-
517	467767.70	1262238.02	Аналитический	0.10	-
518	467769.06	1262243.65	Аналитический	0.10	-
519	467783.10	1262244.77	Аналитический	0.10	-
520	467785.06	1262236.69	Аналитический	0.10	-
521	467790.73	1262234.55	Аналитический	0.10	-
522	467797.42	1262233.05	Аналитический	0.10	-
523	467866.87	1262240.79	Аналитический	0.10	-
524	467937.11	1262248.62	Аналитический	0.10	-
525	468039.74	1262262.11	Аналитический	0.10	-
526	468105.94	1262274.64	Аналитический	0.10	-
527	468194.58	1262291.05	Аналитический	0.10	-
528	468312.77	1262316.30	Аналитический	0.10	-
529	468333.04	1262318.19	Аналитический	0.10	-
530	468334.11	1262322.14	Аналитический	0.10	-
531	468331.60	1262329.15	Аналитический	0.10	-
532	468340.88	1262330.41	Аналитический	0.10	-
533	468350.16	1262331.67	Аналитический	0.10	-
534	468337.40	1262344.75	Аналитический	0.10	-
535	468316.61	1262368.16	Аналитический	0.10	-

1	2	3	4	5	6
536	468217.06	1262458.99	Аналитический	0.10	-
537	468245.49	1262479.58	Аналитический	0.10	-
538	468301.90	1262515.64	Аналитический	0.10	-
539	468316.83	1262525.32	Картометрический	1.00	-
540	468338.25	1262540.87	Картометрический	1.00	-
541	468371.82	1262559.69	Картометрический	1.00	-
542	468392.19	1262571.71	Картометрический	1.00	-
543	468467.53	1262444.03	Картометрический	1.00	-
544	468491.87	1262457.45	Картометрический	1.00	-
545	468524.40	1262403.78	Аналитический	0.10	-
546	468583.88	1262442.45	Аналитический	0.10	-
547	468590.85	1262435.97	Аналитический	0.10	-
548	468588.53	1262381.75	Аналитический	0.10	-
549	468586.81	1262352.26	Аналитический	0.10	-
550	468583.38	1262301.89	Аналитический	0.10	-
551	468582.78	1262293.02	Аналитический	0.10	-
552	468580.19	1262273.15	Аналитический	0.10	-
553	468579.78	1262270.02	Аналитический	0.10	-
554	468576.78	1262253.02	Аналитический	0.10	-
555	468550.04	1262240.00	Аналитический	0.10	-
556	468545.70	1262239.67	Аналитический	0.10	-
557	468547.37	1262235.83	Аналитический	0.10	-
558	468564.40	1262198.03	Аналитический	0.10	-
559	468613.93	1262086.48	Аналитический	0.10	-
560	468638.29	1262027.41	Аналитический	0.10	-
561	468652.25	1261996.26	Аналитический	0.10	-
562	468659.03	1261999.34	Аналитический	0.10	-
563	468672.02	1261977.15	Аналитический	0.10	-
564	468665.21	1261967.12	Аналитический	0.10	-
565	468676.35	1261947.41	Аналитический	0.10	-
566	468690.06	1261929.23	Аналитический	0.10	-
567	468703.28	1261917.28	Аналитический	0.10	-
568	468715.00	1261909.95	Аналитический	0.10	-
569	468733.92	1261903.85	Аналитический	0.10	-
570	468742.99	1261901.93	Аналитический	0.10	-
571	468749.91	1261900.46	Аналитический	0.10	-
572	468771.87	1261899.06	Аналитический	0.10	-
573	468790.23	1261899.35	Аналитический	0.10	-
574	468837.82	1261903.39	Аналитический	0.10	-
575	468898.07	1261908.13	Аналитический	0.10	-
576	468948.40	1261912.84	Аналитический	0.10	-
577	469006.75	1261919.94	Аналитический	0.10	-
578	469051.24	1261927.36	Аналитический	0.10	-
579	469076.02	1261933.51	Аналитический	0.10	-
580	469090.65	1261936.90	Аналитический	0.10	-
581	469110.19	1261944.02	Аналитический	0.10	-
582	469146.22	1261960.45	Аналитический	0.10	-
583	469170.82	1261972.95	Аналитический	0.10	-
584	469202.14	1261990.75	Аналитический	0.10	-
585	469245.82	1262017.14	Аналитический	0.10	-

1	2	3	4	5	6
586	469296.63	1262049.77	Аналитический	0.10	-
587	469361.19	1262092.04	Аналитический	0.10	-
588	469391.74	1262110.99	Аналитический	0.10	-
589	469389.07	1262119.50	Аналитический	0.10	-
590	469404.92	1262127.98	Аналитический	0.10	-
591	469410.59	1262123.56	Аналитический	0.10	-
592	469411.85	1262124.51	Аналитический	0.10	-
593	469413.11	1262141.23	Аналитический	0.10	-
594	469425.82	1262145.75	Аналитический	0.10	-
595	469438.53	1262150.28	Аналитический	0.10	-
596	469452.38	1262145.48	Аналитический	0.10	-
597	469486.57	1262158.34	Аналитический	0.10	-
598	469520.88	1262165.66	Аналитический	0.10	-
599	469575.28	1262173.26	Аналитический	0.10	-
600	469666.43	1262183.03	Аналитический	0.10	-
601	469694.04	1262186.00	Аналитический	0.10	-
602	469701.76	1262188.84	Аналитический	0.10	-
603	469705.17	1262191.08	Аналитический	0.10	-
604	469706.53	1262194.47	Аналитический	0.10	-
605	469717.94	1262195.19	Аналитический	0.10	-
606	469729.34	1262195.91	Аналитический	0.10	-
607	469730.50	1262192.43	Аналитический	0.10	-
608	469733.17	1262190.39	Аналитический	0.10	-
609	469739.23	1262190.24	Аналитический	0.10	-
610	469790.77	1262204.23	Аналитический	0.10	-
611	469840.06	1262219.97	Аналитический	0.10	-
612	469903.94	1262239.62	Аналитический	0.10	-
613	469911.25	1262241.79	Аналитический	0.10	-
614	469916.40	1262245.54	Аналитический	0.10	-
615	469918.93	1262249.74	Аналитический	0.10	-
616	469919.55	1262255.63	Аналитический	0.10	-
617	469927.58	1262258.08	Картометрический	1.00	-
618	469935.62	1262260.54	Картометрический	1.00	-
619	469939.06	1262256.63	Картометрический	1.00	-
620	469943.43	1262255.30	Картометрический	1.00	-
621	469948.61	1262255.12	Картометрический	1.00	-
622	469974.18	1262263.46	Картометрический	1.00	-
623	469988.39	1262266.90	Картометрический	1.00	-
624	470013.86	1262272.42	Картометрический	1.00	-
625	470051.46	1262277.83	Картометрический	1.00	-
626	470107.99	1262281.30	Картометрический	1.00	-
627	470158.69	1262282.57	Картометрический	1.00	-
628	470228.06	1262281.63	Картометрический	1.00	-
629	470330.11	1262279.41	Картометрический	1.00	-
630	470413.03	1262286.36	Картометрический	1.00	-
190	470526.28	1262295.84	Картометрический	1.00	-
631	469847.10	1262615.96	Картометрический	1.00	-
632	469838.14	1262680.50	Картометрический	1.00	-
633	469682.90	1262642.98	Картометрический	1.00	-

1	2	3	4	5	6
634	469691.69	1262588.65	Картометрический	1.00	-
631	469847.10	1262615.96	Картометрический	1.00	-
635	468579.95	1262516.16	Картометрический	1.00	-
636	468592.47	1262525.39	Аналитический	0.10	-
637	468597.83	1262552.05	Картометрический	1.00	-
638	468579.89	1262575.99	Аналитический	0.10	-
639	468580.49	1262578.91	Аналитический	0.10	-
640	468580.76	1262581.70	Аналитический	0.10	-
641	468580.06	1262583.68	Аналитический	0.10	-
642	468566.48	1262606.66	Аналитический	0.10	-
643	468547.72	1262629.57	Аналитический	0.10	-
644	468519.00	1262668.38	Аналитический	0.10	-
645	468475.64	1262634.83	Аналитический	0.10	-
646	468502.64	1262600.17	Картометрический	1.00	-
647	468512.95	1262598.56	Картометрический	1.00	-
648	468548.44	1262557.54	Картометрический	1.00	-
635	468579.95	1262516.16	Картометрический	1.00	-
649	469736.07	1262852.95	Картометрический	1.00	-
650	469726.40	1262900.22	Картометрический	1.00	-
651	469724.58	1262909.21	Картометрический	1.00	-
652	469649.07	1262891.33	Аналитический	0.10	-
653	469659.75	1262845.85	Картометрический	1.00	-
649	469736.07	1262852.95	Картометрический	1.00	-
654	467629.24	1262002.87	Картометрический	1.00	-
655	467628.94	1262013.64	Картометрический	1.00	-
656	467635.29	1262015.46	Картометрический	1.00	-
657	467640.11	1262017.08	Картометрический	1.00	-
658	467648.01	1262070.35	Картометрический	1.00	-
659	467660.05	1262190.73	Картометрический	1.00	-
660	467655.83	1262198.70	Аналитический	0.10	-
661	467596.11	1262193.73	Аналитический	0.10	-
662	467506.44	1262185.15	Аналитический	0.10	-
663	467412.91	1262176.20	Аналитический	0.10	-
664	467383.40	1262173.35	Аналитический	0.10	-
665	467359.41	1262168.59	Аналитический	0.10	-
666	467328.63	1262160.96	Аналитический	0.10	-
667	467225.13	1262128.93	Аналитический	0.10	-
668	467135.55	1262103.17	Аналитический	0.10	-
669	467110.58	1262095.27	Аналитический	0.10	-
670	467022.73	1262068.67	Аналитический	0.10	-
671	466970.40	1262053.38	Аналитический	0.10	-
672	466833.38	1262014.03	Аналитический	0.10	-
673	466748.82	1261987.89	Аналитический	0.10	-
674	466638.78	1261950.10	Аналитический	0.10	-
675	466635.05	1261940.31	Аналитический	0.10	-
676	466636.43	1261933.52	Картометрический	1.00	-
677	466678.92	1261863.28	Картометрический	1.00	-

1	2	3	4	5	6
678	466767.23	1261756.70	Картометрический	1.00	-
679	466808.68	1261772.04	Картометрический	1.00	-
680	467070.95	1261848.88	Картометрический	1.00	-
681	467157.25	1261874.49	Картометрический	1.00	-
682	467302.66	1261930.89	Картометрический	1.00	-
683	467337.42	1261944.37	Картометрический	1.00	-
684	467419.42	1261965.90	Картометрический	1.00	-
685	467437.70	1261969.50	Картометрический	1.00	-
686	467499.30	1261980.90	Картометрический	1.00	-
687	467536.00	1261987.40	Картометрический	1.00	-
688	467601.20	1261999.10	Картометрический	1.00	-
689	467601.29	1261999.13	Картометрический	1.00	-
690	467608.98	1262000.18	Картометрический	1.00	-
654	467629.24	1262002.87	Картометрический	1.00	-
691	468045.47	1260780.09	Картометрический	1.00	-
692	467929.65	1261028.94	Картометрический	1.00	-
693	467755.18	1261089.50	Картометрический	1.00	-
694	467755.18	1261193.64	Картометрический	1.00	-
695	467814.72	1261228.93	Картометрический	1.00	-
696	467902.14	1261356.83	Аналитический	0.10	-
697	467934.78	1261414.74	Аналитический	0.10	-
698	467915.08	1261515.73	Аналитический	0.10	-
699	467891.77	1261510.79	Аналитический	0.10	-
700	467755.82	1261484.60	Аналитический	0.10	-
701	467600.18	1261472.06	Аналитический	0.10	-
702	467585.05	1261468.09	Картометрический	1.00	-
703	467585.76	1261453.77	Картометрический	1.00	-
704	467575.60	1261450.41	Картометрический	1.00	-
705	467573.46	1261445.23	Картометрический	1.00	-
706	467572.65	1261437.56	Картометрический	1.00	-
707	467590.89	1261131.52	Картометрический	1.00	-
708	467595.34	1261079.62	Картометрический	1.00	-
709	467602.17	1261038.58	Картометрический	1.00	-
710	467621.84	1260955.41	Картометрический	1.00	-
711	467650.27	1260842.35	Картометрический	1.00	-
712	467710.23	1260711.57	Картометрический	1.00	-
713	467878.70	1260761.72	Картометрический	1.00	-
714	467911.72	1260760.10	Картометрический	1.00	-
715	467961.85	1260687.32	Картометрический	1.00	-
716	467993.99	1260698.41	Картометрический	1.00	-
717	468036.23	1260738.33	Картометрический	1.00	-
691	468045.47	1260780.09	Картометрический	1.00	-
718	467634.07	1260839.60	Картометрический	1.00	-
719	467632.91	1260844.02	Картометрический	1.00	-
720	467608.23	1260952.07	Картометрический	1.00	-
721	467588.01	1261036.63	Картометрический	1.00	-
722	467581.03	1261077.50	Картометрический	1.00	-
723	467576.45	1261129.31	Картометрический	1.00	-

1	2	3	4	5	6
724	467569.51	1261245.54	Картометрический	1.00	-
725	467531.19	1261280.42	Картометрический	1.00	-
726	467466.02	1261271.80	Картометрический	1.00	-
727	467444.87	1261266.16	Картометрический	1.00	-
728	467454.28	1261209.83	Картометрический	1.00	-
729	467464.41	1261058.51	Картометрический	1.00	-
730	467486.24	1260967.14	Картометрический	1.00	-
731	467528.05	1260841.91	Картометрический	1.00	-
732	467567.63	1260817.22	Картометрический	1.00	-
718	467634.07	1260839.60	Картометрический	1.00	-

3. Сведения о характерных точках части (частей) границы объекта

Обозначение характерных точек части границы	Координаты, м		Метод определения координат характерной точки	Средняя квадратическая погрешность положения характерной точки (Mt), м	Описание обозначения точки на местности (при наличии)
	X	Y			
1	2	3	4	5	6
Часть №					
-	-	-	-	-	-

Раздел 3

Сведения о местоположении измененных (уточненных) границ объекта							
1. Система координат: -							
2. Сведения о характерных точках границ объекта							
Обозначение характерных точек границ	Существующие координаты, м		Измененные (уточненные) координаты, м		Метод определения координат характерной точки	Средняя квадратическая погрешность положения характерной точки (Mt), м	Описание обозначения точки на местности (при наличии)
	X	Y	X	Y			
1	2	3	4	5	6	7	8
-	-	-	-	-	-	-	-
3.Сведения о характерных точках части (частей) границы объекта							
Часть №							
-	-	-	-	-	-	-	-

Раздел 4

План границ объекта

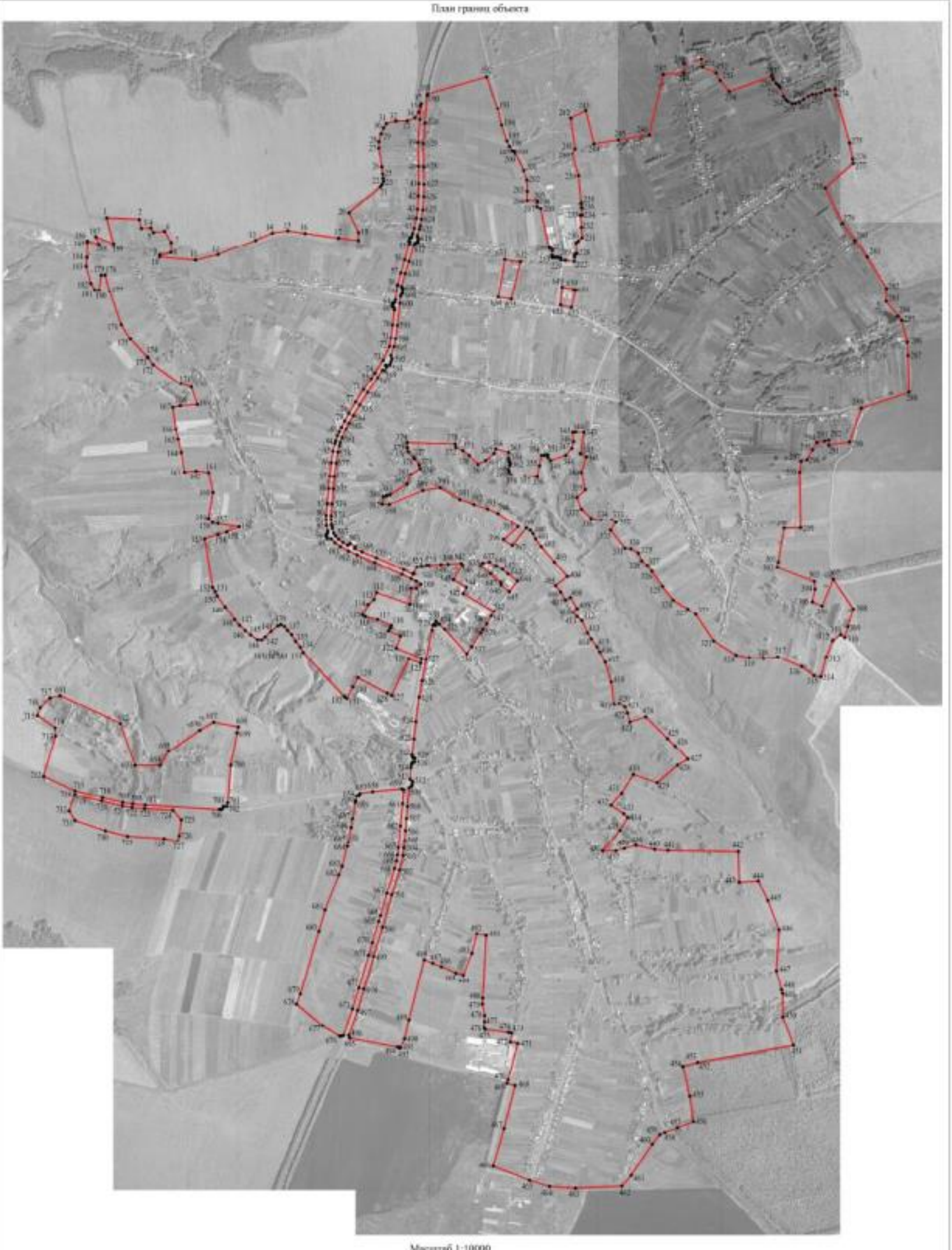

Масштаб 1:10000

Используемые условные знаки и обозначения:

границы территориальной зоны

характерная точка границ территориальной зоны

Заместитель руководителя БУ ВО «Нормативно-проектный центр»

Подпись А.К. Романов Дата «03» декабря 2020 г.

Место для печати (если орган, имеющий права, составляющего положение местоположения границ объекта

ОПИСАНИЕ МЕСТОПОЛОЖЕНИЯ ГРАНИЦ

Общественно-деловая зона села Истобное - ОД/1

(наименование объекта, местоположение границ которого описано
(далее - объект)

Раздел 1

Сведения об объекте		
№ п/п	Характеристики объекта	Описание характеристик
1	2	3
1	Местоположение объекта	Воронежская область, Репьёвский муниципальный район, Истобинское сельское поселение, село Истобное
2	Площадь объекта ± величина погрешности определения площади (Р ± Дельта Р)	106361+/-1141 м²
3	Иные характеристики объекта	-

Раздел 2

Сведения о местоположении границ объекта					
1. Система координат: МСК - 36, зона 1					
2. Сведения о характерных точках границ объекта					
Обозначение характерных точек границ	Координаты, м		Метод определения координат характерной точки	Средняя квадратическая погрешность положения характерной точки (Mt), м	Описание обозначения точки на местности (при наличии)
	X	Y			
1	2	3	4	5	6
1	469847.10	1262615.96	Картометрический	1.00	-
2	469838.14	1262680.50	Картометрический	1.00	-
3	469682.90	1262642.98	Картометрический	1.00	-
4	469691.69	1262588.65	Картометрический	1.00	-
1	469847.10	1262615.96	Картометрический	1.00	-
5	469736.07	1262852.95	Картометрический	1.00	-
6	469726.40	1262900.22	Картометрический	1.00	-
7	469724.58	1262909.21	Аналитический	0.10	-
8	469649.07	1262891.33	Аналитический	0.10	-
9	469659.75	1262845.85	Аналитический	0.10	-
5	469736.07	1262852.95	Картометрический	1.00	-
10	468597.83	1262552.05	Картометрический	1.00	-
11	468579.89	1262575.99	Аналитический	0.10	-
12	468580.49	1262578.91	Аналитический	0.10	-
13	468580.76	1262581.70	Аналитический	0.10	-
14	468580.06	1262583.68	Аналитический	0.10	-
15	468566.48	1262606.66	Аналитический	0.10	-
16	468547.72	1262629.57	Аналитический	0.10	-
17	468519.00	1262668.38	Аналитический	0.10	-
18	468475.64	1262634.83	Аналитический	0.10	-
19	468502.64	1262600.17	Аналитический	0.10	-
20	468512.95	1262598.56	Картометрический	1.00	-
21	468548.44	1262557.54	Картометрический	1.00	-
22	468579.95	1262516.16	Картометрический	1.00	-
23	468592.47	1262525.39	Картометрический	1.00	-
10	468597.83	1262552.05	Картометрический	1.00	-
24	468524.40	1262403.78	Аналитический	0.10	-
25	468491.87	1262457.45	Картометрический	1.00	-
26	468467.53	1262444.03	Картометрический	1.00	-
27	468392.19	1262571.71	Картометрический	1.00	-
28	468371.82	1262559.69	Картометрический	1.00	-
29	468338.25	1262540.87	Картометрический	1.00	-

1	2	3	4	5	6
30	468316.83	1262525.32	Аналитический	0.10	-
31	468301.90	1262515.64	Аналитический	0.10	-
32	468245.49	1262479.58	Аналитический	0.10	-
33	468217.06	1262458.99	Картометрический	1.00	-
34	468316.61	1262368.16	Аналитический	0.10	-
35	468337.40	1262344.75	Аналитический	0.10	-
36	468350.16	1262331.67	Аналитический	0.10	-
37	468359.50	1262323.53	Аналитический	0.10	-
38	468380.90	1262328.27	Аналитический	0.10	-
39	468390.38	1262329.32	Аналитический	0.10	-
40	468392.81	1262330.78	Аналитический	0.10	-
41	468394.40	1262333.33	Аналитический	0.10	-
42	468394.27	1262336.57	Аналитический	0.10	-
43	468411.11	1262337.76	Аналитический	0.10	-
44	468411.06	1262335.38	Аналитический	0.10	-
45	468412.51	1262333.11	Аналитический	0.10	-
46	468415.36	1262331.65	Аналитический	0.10	-
47	468434.66	1262330.49	Аналитический	0.10	-
48	468461.09	1262324.54	Аналитический	0.10	-
49	468484.07	1262315.56	Аналитический	0.10	-
50	468485.55	1262314.67	Аналитический	0.10	-
51	468476.21	1262349.31	Аналитический	0.10	-
52	468466.63	1262370.17	Аналитический	0.10	-
24	468524.40	1262403.78	Аналитический	0.10	-
53	468471.53	1262086.29	Аналитический	0.10	-
54	468424.43	1262224.40	Аналитический	0.10	-
55	468489.54	1262229.02	Аналитический	0.10	-
56	468488.49	1262251.24	Аналитический	0.10	-
57	468505.36	1262269.11	Аналитический	0.10	-
58	468493.39	1262282.46	Аналитический	0.10	-
59	468483.83	1262290.95	Аналитический	0.10	-
60	468477.95	1262294.64	Аналитический	0.10	-
61	468475.00	1262296.49	Аналитический	0.10	-
62	468454.70	1262305.25	Аналитический	0.10	-
63	468431.38	1262310.58	Аналитический	0.10	-
64	468419.94	1262311.28	Аналитический	0.10	-
65	468415.11	1262310.01	Аналитический	0.10	-
66	468412.55	1262307.63	Аналитический	0.10	-
67	468412.52	1262303.79	Аналитический	0.10	-
68	468395.87	1262304.32	Аналитический	0.10	-
69	468395.63	1262307.62	Аналитический	0.10	-
70	468393.81	1262309.61	Аналитический	0.10	-
71	468390.11	1262310.08	Аналитический	0.10	-
72	468384.95	1262308.60	Аналитический	0.10	-
73	468328.70	1262297.68	Аналитический	0.10	-
74	468197.20	1262272.23	Аналитический	0.10	-
75	468239.31	1262167.87	Картометрический	1.00	-

1	2	3	4	5	6
76	468288.53	1262184.52	Картометрический	1.00	-
77	468309.50	1262135.73	Картометрический	1.00	-
78	468321.76	1262143.00	Картометрический	1.00	-
79	468331.67	1262147.27	Картометрический	1.00	-
80	468356.39	1262090.91	Картометрический	1.00	-
81	468368.60	1262040.88	Аналитический	0.10	-
82	468375.05	1262030.19	Аналитический	0.10	-
83	468422.49	1262051.61	Аналитический	0.10	-
84	468443.83	1262075.59	Аналитический	0.10	-
53	468471.53	1262086.29	Аналитический	0.10	-

3. Сведения о характерных точках части (частей) границы объекта

Обозначение характерных точек части границы	Координаты, м		Метод определения координат характерной точки	Средняя квадратическая погрешность положения характерной точки (Mt), м	Описание обозначения точки на местности (при наличии)
	X	Y			
1	2	3	4	5	6
Часть №					
-	-	-	-	-	-

Раздел 3

Сведения о местоположении измененных (уточненных) границ объекта							
1. Система координат: -							
2. Сведения о характерных точках границ объекта							
Обозначение характерных точек границ	Существующие координаты, м		Измененные (уточненные) координаты, м		Метод определения координат характерной точки	Средняя квадратическая погрешность положения характерной точки (Mt), м	Описание обозначения точки на местности (при наличии)
	X	Y	X	Y			
1	2	3	4	5	6	7	8
-	-	-	-	-	-	-	-
3.Сведения о характерных точках части (частей) границы объекта							
Часть №							
-	-	-	-	-	-	-	-

Раздел 4

План границ объекта

Используемые условные знаки и обозначения:

Масштаб 1:5000

границы территориальной зоны

характерная точка границ территориальной зоны

Заместитель руководителя БУВО «Нормативно-проектный центр»

Подпись А.В. Ромашов Дата « 03 » декабря 2020 г.

Место для оттиска печати (при наличии) того, составившего описание местоположения границ объекта

ОПИСАНИЕ МЕСТОПОЛОЖЕНИЯ ГРАНИЦ

Производственно-коммунальная зона села Истобное - П1/1

(наименование объекта, местоположение границ которого описано
(далее - объект)

Раздел 1

Сведения об объекте		
№ п/п	Характеристики объекта	Описание характеристик
1	2	3
1	Местоположение объекта	Воронежская область, Репьёвский муниципальный район, Истобинское сельское поселение, село Истобное
2	Площадь объекта ± величина погрешности определения площади (Р ± Дельта Р)	50141+/-784 м²
3	Иные характеристики объекта	-

Раздел 2

Сведения о местоположении границ объекта					
1. Система координат: МСК - 36, зона 1					
2. Сведения о характерных точках границ объекта					
Обозначение характерных точек границ	Координаты, м		Метод определения координат характерной точки	Средняя квадратическая погрешность положения характерной точки (Mt), м	Описание обозначения точки на местности (при наличии)
	X	Y			
1	2	3	4	5	6
1	466682.29	1262405.70	Аналитический	0.10	-
2	466669.68	1262530.63	Аналитический	0.10	-
3	466663.47	1262535.35	Аналитический	0.10	-
4	466650.21	1262630.85	Аналитический	0.10	-
5	466648.24	1262644.49	Аналитический	0.10	-
6	466611.77	1262639.41	Аналитический	0.10	-
7	466605.80	1262669.12	Аналитический	0.10	-
8	466453.01	1262629.94	Аналитический	0.10	-
9	466438.75	1262625.41	Картометрический	1.00	-
10	466504.78	1262384.68	Картометрический	1.00	-
11	466518.56	1262387.13	Картометрический	1.00	-
1	466682.29	1262405.70	Аналитический	0.10	-
3. Сведения о характерных точках части (частей) границы объекта					
Обозначение характерных точек части границы	Координаты, м		Метод определения координат характерной точки	Средняя квадратическая погрешность положения характерной точки (Mt), м	Описание обозначения точки на местности (при наличии)
	X	Y			
1	2	3	4	5	6
Часть №					
-	-	-	-	-	-

Раздел 3

Сведения о местоположении измененных (уточненных) границ объекта							
1. Система координат: -							
2. Сведения о характерных точках границ объекта							
Обозначение характерных точек границ	Существующие координаты, м		Измененные (уточненные) координаты, м		Метод определения координат характерной точки	Средняя квадратическая погрешность положения характерной точки (Mt), м	Описание обозначения точки на местности (при наличии)
	X	Y	X	Y			
1	2	3	4	5	6	7	8
-	-	-	-	-	-	-	-
3.Сведения о характерных точках части (частей) границы объекта							
Часть №							
-	-	-	-	-	-	-	-

Раздел 4

План границ объекта

Масштаб 1:2000

Используемые условные знаки и обозначения:

	границы территориальной зоны
• 1	характерная точка границ территориальной зоны

Заместитель руководителя БУВО «Нормативно-проектный центр»

Подпись _____ А.В. Ромашов Дата « 03 » декабря 2020 г.

Место для оттиска печати (при наличии) лица, составившего описание местоположения границ объекта

ОПИСАНИЕ МЕСТОПОЛОЖЕНИЯ ГРАНИЦ

Зона улиц, дорог, инженерной и транспортной инфраструктуры села Истобное - ИТ1/1

(наименование объекта, местоположение границ которого описано
(далее - объект)

Раздел 1

Сведения об объекте		
№ п/п	Характеристики объекта	Описание характеристик
1	2	3
1	Местоположение объекта	Воронежская область, Репьёвский муниципальный район, Истобинское сельское поселение, село Истобное
2	Площадь объекта ± величина погрешности определения площади (Р ± Дельта Р)	143919+/-1328 м²
3	Иные характеристики объекта	-

Раздел 2

Сведения о местоположении границ объекта					
1. Система координат: МСК - 36, зона 1					
2. Сведения о характерных точках границ объекта					
Обозначение характерных точек границ	Координаты, м		Метод определения координат характерной точки	Средняя квадратическая погрешность положения характерной точки (Mt), м	Описание обозначения точки на местности (при наличии)
	X	Y			
1	2	3	4	5	6
1	470879.66	1263335.81	Картометрический	1.00	-
2	470879.82	1263340.23	Картометрический	1.00	-
3	470877.12	1263340.33	Картометрический	1.00	-
4	470913.20	1263568.89	Картометрический	1.00	-
5	470927.23	1263567.53	Картометрический	1.00	-
6	470942.88	1263567.19	Картометрический	1.00	-
7	470948.18	1263602.36	Картометрический	1.00	-
8	470943.90	1263604.23	Картометрический	1.00	-
9	470927.86	1263603.82	Картометрический	1.00	-
10	470918.48	1263602.59	Картометрический	1.00	-
11	470971.25	1263945.54	Картометрический	1.00	-
12	470995.37	1263946.52	Картометрический	1.00	-
13	470993.82	1263981.39	Картометрический	1.00	-
14	470963.71	1263994.92	Картометрический	1.00	-
15	470951.89	1263993.22	Картометрический	1.00	-
16	470936.60	1263991.01	Картометрический	1.00	-
17	470938.51	1263944.21	Картометрический	1.00	-
18	470941.75	1263944.34	Картометрический	1.00	-
19	470920.79	1263807.58	Картометрический	1.00	-
20	470897.70	1263822.68	Картометрический	1.00	-
21	470892.94	1263821.31	Картометрический	1.00	-
22	470879.22	1263730.83	Картометрический	1.00	-
23	470897.71	1263778.74	Картометрический	1.00	-
24	470917.11	1263783.54	Картометрический	1.00	-
25	470849.34	1263341.30	Картометрический	1.00	-
26	470832.92	1263341.88	Картометрический	1.00	-
27	470832.82	1263339.02	Картометрический	1.00	-
1	470879.66	1263335.81	Картометрический	1.00	-
28	470529.29	1262285.54	Аналитический	0.10	-
29	470532.57	1262297.06	Картометрический	1.00	-
30	470526.28	1262295.84	Картометрический	1.00	-
31	470413.03	1262286.36	Картометрический	1.00	-
32	470330.11	1262279.41	Картометрический	1.00	-
33	470228.06	1262281.63	Картометрический	1.00	-
34	470158.69	1262282.57	Картометрический	1.00	-
35	470107.99	1262281.30	Картометрический	1.00	-

1	2	3	4	5	6
36	470051.46	1262277.83	Картометрический	1.00	-
37	470013.86	1262272.42	Картометрический	1.00	-
38	469988.39	1262266.90	Картометрический	1.00	-
39	469974.18	1262263.46	Картометрический	1.00	-
40	469948.61	1262255.12	Картометрический	1.00	-
41	469943.43	1262255.30	Картометрический	1.00	-
42	469939.06	1262256.63	Картометрический	1.00	-
43	469935.62	1262260.54	Картометрический	1.00	-
44	469927.58	1262258.08	Картометрический	1.00	-
45	469919.55	1262255.63	Картометрический	1.00	-
46	469918.93	1262249.74	Аналитический	0.10	-
47	469916.40	1262245.54	Аналитический	0.10	-
48	469911.25	1262241.79	Аналитический	0.10	-
49	469903.94	1262239.62	Аналитический	0.10	-
50	469840.06	1262219.97	Аналитический	0.10	-
51	469790.77	1262204.23	Аналитический	0.10	-
52	469739.23	1262190.24	Аналитический	0.10	-
53	469733.17	1262190.39	Аналитический	0.10	-
54	469730.50	1262192.43	Аналитический	0.10	-
55	469729.34	1262195.91	Аналитический	0.10	-
56	469717.94	1262195.19	Аналитический	0.10	-
57	469706.53	1262194.47	Аналитический	0.10	-
58	469705.17	1262191.08	Аналитический	0.10	-
59	469701.76	1262188.84	Аналитический	0.10	-
60	469694.04	1262186.00	Аналитический	0.10	-
61	469666.43	1262183.03	Аналитический	0.10	-
62	469575.28	1262173.26	Аналитический	0.10	-
63	469520.88	1262165.66	Аналитический	0.10	-
64	469486.57	1262158.34	Аналитический	0.10	-
65	469452.38	1262145.48	Аналитический	0.10	-
66	469438.53	1262150.28	Аналитический	0.10	-
67	469425.82	1262145.75	Аналитический	0.10	-
68	469413.11	1262141.23	Аналитический	0.10	-
69	469411.85	1262124.51	Аналитический	0.10	-
70	469410.59	1262123.56	Аналитический	0.10	-
71	469404.92	1262127.98	Аналитический	0.10	-
72	469389.07	1262119.50	Аналитический	0.10	-
73	469391.74	1262110.99	Аналитический	0.10	-
74	469361.19	1262092.04	Аналитический	0.10	-
75	469296.63	1262049.77	Аналитический	0.10	-
76	469245.82	1262017.14	Аналитический	0.10	-
77	469202.14	1261990.75	Аналитический	0.10	-
78	469170.82	1261972.95	Аналитический	0.10	-
79	469146.22	1261960.45	Аналитический	0.10	-
80	469110.19	1261944.02	Аналитический	0.10	-
81	469090.65	1261936.90	Аналитический	0.10	-
82	469076.02	1261933.51	Аналитический	0.10	-
83	469051.24	1261927.36	Аналитический	0.10	-

1	2	3	4	5	6
84	469006.75	1261919.94	Аналитический	0.10	-
85	468948.40	1261912.84	Аналитический	0.10	-
86	468898.07	1261908.13	Аналитический	0.10	-
87	468837.82	1261903.39	Аналитический	0.10	-
88	468790.23	1261899.35	Аналитический	0.10	-
89	468771.87	1261899.06	Аналитический	0.10	-
90	468749.91	1261900.46	Аналитический	0.10	-
91	468742.99	1261901.93	Аналитический	0.10	-
92	468733.92	1261903.85	Аналитический	0.10	-
93	468715.00	1261909.95	Аналитический	0.10	-
94	468703.28	1261917.28	Аналитический	0.10	-
95	468690.06	1261929.23	Аналитический	0.10	-
96	468676.35	1261947.41	Аналитический	0.10	-
97	468665.21	1261967.12	Аналитический	0.10	-
98	468672.02	1261977.15	Аналитический	0.10	-
99	468659.03	1261999.34	Аналитический	0.10	-
100	468652.25	1261996.26	Аналитический	0.10	-
101	468638.29	1262027.41	Аналитический	0.10	-
102	468613.93	1262086.48	Аналитический	0.10	-
103	468564.40	1262198.03	Аналитический	0.10	-
104	468547.37	1262235.83	Аналитический	0.10	-
105	468545.70	1262239.67	Аналитический	0.10	-
106	468537.04	1262259.51	Аналитический	0.10	-
107	468525.12	1262277.31	Аналитический	0.10	-
108	468523.16	1262280.23	Аналитический	0.10	-
109	468515.36	1262290.48	Аналитический	0.10	-
110	468513.50	1262292.93	Аналитический	0.10	-
111	468491.18	1262311.25	Аналитический	0.10	-
112	468485.55	1262314.67	Аналитический	0.10	-
113	468484.07	1262315.56	Аналитический	0.10	-
114	468461.09	1262324.54	Аналитический	0.10	-
115	468434.66	1262330.49	Аналитический	0.10	-
116	468415.36	1262331.65	Аналитический	0.10	-
117	468412.51	1262333.11	Аналитический	0.10	-
118	468411.06	1262335.38	Аналитический	0.10	-
119	468411.11	1262337.76	Аналитический	0.10	-
120	468394.27	1262336.57	Аналитический	0.10	-
121	468394.40	1262333.33	Аналитический	0.10	-
122	468392.81	1262330.78	Аналитический	0.10	-
123	468390.38	1262329.32	Аналитический	0.10	-
124	468380.90	1262328.27	Аналитический	0.10	-
125	468359.50	1262323.53	Аналитический	0.10	-
126	468350.16	1262331.67	Аналитический	0.10	-
127	468340.88	1262330.41	Аналитический	0.10	-
128	468331.60	1262329.15	Аналитический	0.10	-
129	468334.11	1262322.14	Аналитический	0.10	-
130	468333.04	1262318.19	Аналитический	0.10	-
131	468312.77	1262316.30	Аналитический	0.10	-

1	2	3	4	5	6
132	468194.58	1262291.05	Аналитический	0.10	-
133	468105.94	1262274.64	Аналитический	0.10	-
134	468039.74	1262262.11	Аналитический	0.10	-
135	467937.11	1262248.62	Аналитический	0.10	-
136	467866.87	1262240.79	Аналитический	0.10	-
137	467797.42	1262233.05	Аналитический	0.10	-
138	467790.73	1262234.55	Аналитический	0.10	-
139	467785.06	1262236.69	Аналитический	0.10	-
140	467783.10	1262244.77	Аналитический	0.10	-
141	467769.06	1262243.65	Аналитический	0.10	-
142	467767.70	1262238.02	Аналитический	0.10	-
143	467763.38	1262233.32	Аналитический	0.10	-
144	467757.34	1262229.48	Аналитический	0.10	-
145	467745.51	1262228.42	Аналитический	0.10	-
146	467698.42	1262224.20	Аналитический	0.10	-
147	467689.54	1262235.22	Аналитический	0.10	-
148	467680.46	1262233.55	Аналитический	0.10	-
149	467671.37	1262231.87	Аналитический	0.10	-
150	467662.68	1262221.14	Аналитический	0.10	-
151	467585.53	1262214.26	Аналитический	0.10	-
152	467536.29	1262209.97	Аналитический	0.10	-
153	467487.10	1262206.36	Аналитический	0.10	-
154	467445.68	1262203.12	Аналитический	0.10	-
155	467412.26	1262199.64	Аналитический	0.10	-
156	467381.44	1262195.62	Аналитический	0.10	-
157	467322.45	1262181.64	Аналитический	0.10	-
158	467220.02	1262149.65	Аналитический	0.10	-
159	467087.89	1262111.58	Аналитический	0.10	-
160	466967.21	1262074.94	Аналитический	0.10	-
161	466828.93	1262034.35	Аналитический	0.10	-
162	466742.76	1262008.50	Аналитический	0.10	-
163	466639.29	1261972.70	Аналитический	0.10	-
164	466627.64	1261976.93	Аналитический	0.10	-
165	466629.89	1261965.81	Аналитический	0.10	-
166	466631.23	1261959.20	Аналитический	0.10	-
167	466635.05	1261940.31	Аналитический	0.10	-
168	466638.78	1261950.10	Аналитический	0.10	-
169	466748.82	1261987.89	Аналитический	0.10	-
170	466833.38	1262014.03	Аналитический	0.10	-
171	466970.40	1262053.38	Аналитический	0.10	-
172	467022.73	1262068.67	Аналитический	0.10	-
173	467110.58	1262095.27	Аналитический	0.10	-
174	467135.55	1262103.17	Аналитический	0.10	-
175	467225.13	1262128.93	Аналитический	0.10	-
176	467328.63	1262160.96	Аналитический	0.10	-
177	467359.41	1262168.59	Аналитический	0.10	-
178	467383.40	1262173.35	Аналитический	0.10	-
179	467412.91	1262176.20	Аналитический	0.10	-

1	2	3	4	5	6
180	467506.44	1262185.15	Аналитический	0.10	-
181	467596.11	1262193.73	Аналитический	0.10	-
182	467655.83	1262198.70	Аналитический	0.10	-
183	467660.05	1262190.73	Аналитический	0.10	-
184	467648.01	1262070.35	Картометрический	1.00	-
185	467640.11	1262017.08	Картометрический	1.00	-
186	467635.29	1262015.46	Картометрический	1.00	-
187	467628.94	1262013.64	Картометрический	1.00	-
188	467629.24	1262002.87	Картометрический	1.00	-
189	467635.11	1262001.81	Картометрический	1.00	-
190	467637.72	1262000.05	Картометрический	1.00	-
191	467631.93	1261955.18	Картометрический	1.00	-
192	467612.73	1261836.02	Картометрический	1.00	-
193	467603.37	1261773.74	Картометрический	1.00	-
194	467600.74	1261756.12	Картометрический	1.00	-
195	467569.51	1261486.26	Картометрический	1.00	-
196	467577.22	1261238.53	Картометрический	1.00	-
197	467569.51	1261245.54	Картометрический	1.00	-
198	467576.45	1261129.31	Картометрический	1.00	-
199	467581.03	1261077.50	Картометрический	1.00	-
200	467588.01	1261036.63	Картометрический	1.00	-
201	467608.23	1260952.07	Картометрический	1.00	-
202	467632.91	1260844.02	Картометрический	1.00	-
203	467634.07	1260839.60	Картометрический	1.00	-
204	467650.27	1260842.35	Картометрический	1.00	-
205	467621.84	1260955.41	Картометрический	1.00	-
206	467602.17	1261038.58	Картометрический	1.00	-
207	467595.34	1261079.62	Картометрический	1.00	-
208	467590.89	1261131.52	Картометрический	1.00	-
209	467572.65	1261437.56	Картометрический	1.00	-
210	467573.46	1261445.23	Картометрический	1.00	-
211	467575.60	1261450.41	Картометрический	1.00	-
212	467585.76	1261453.77	Картометрический	1.00	-
213	467585.05	1261468.09	Картометрический	1.00	-
214	467576.11	1261470.94	Картометрический	1.00	-
215	467572.45	1261479.87	Картометрический	1.00	-
216	467597.02	1261646.03	Картометрический	1.00	-
217	467647.60	1261954.42	Картометрический	1.00	-
218	467665.41	1262066.33	Картометрический	1.00	-
219	467678.95	1262190.84	Картометрический	1.00	-
220	467684.99	1262202.22	Аналитический	0.10	-
221	467776.77	1262210.88	Аналитический	0.10	-
222	467808.07	1262214.30	Аналитический	0.10	-
223	467830.70	1262216.70	Аналитический	0.10	-
224	467835.00	1262215.79	Аналитический	0.10	-
225	467837.50	1262213.35	Аналитический	0.10	-
226	467838.09	1262210.75	Картометрический	1.00	-
227	467859.28	1262214.69	Картометрический	1.00	-

1	2	3	4	5	6
228	467859.83	1262217.59	Картометрический	1.00	-
229	467861.92	1262219.78	Картометрический	1.00	-
230	467866.77	1262221.27	Картометрический	1.00	-
231	467935.81	1262228.66	Картометрический	1.00	-
232	467984.04	1262235.13	Картометрический	1.00	-
233	467987.25	1262228.84	Картометрический	1.00	-
234	468003.21	1262210.93	Картометрический	1.00	-
235	468011.34	1262216.00	Картометрический	1.00	-
236	468028.17	1262183.93	Картометрический	1.00	-
237	468046.09	1262149.79	Картометрический	1.00	-
238	468032.27	1262136.96	Картометрический	1.00	-
239	468042.46	1262122.43	Картометрический	1.00	-
240	468055.70	1262131.47	Картометрический	1.00	-
241	468046.15	1262149.68	Картометрический	1.00	-
242	468195.66	1262219.65	Картометрический	1.00	-
243	468178.16	1262268.49	Аналитический	0.10	-
244	468195.31	1262271.86	Аналитический	0.10	-
245	468197.20	1262272.23	Аналитический	0.10	-
246	468328.70	1262297.68	Аналитический	0.10	-
247	468384.95	1262308.60	Аналитический	0.10	-
248	468390.11	1262310.08	Аналитический	0.10	-
249	468393.81	1262309.61	Аналитический	0.10	-
250	468395.63	1262307.62	Аналитический	0.10	-
251	468395.87	1262304.32	Аналитический	0.10	-
252	468412.52	1262303.79	Аналитический	0.10	-
253	468412.55	1262307.63	Аналитический	0.10	-
254	468415.11	1262310.01	Аналитический	0.10	-
255	468419.94	1262311.28	Аналитический	0.10	-
256	468431.38	1262310.58	Аналитический	0.10	-
257	468454.70	1262305.25	Аналитический	0.10	-
258	468475.00	1262296.49	Аналитический	0.10	-
259	468477.95	1262294.64	Аналитический	0.10	-
260	468483.83	1262290.95	Аналитический	0.10	-
261	468493.39	1262282.46	Аналитический	0.10	-
262	468505.36	1262269.11	Аналитический	0.10	-
263	468517.75	1262249.94	Аналитический	0.10	-
264	468528.73	1262228.03	Аналитический	0.10	-
265	468546.17	1262191.33	Аналитический	0.10	-
266	468595.03	1262078.64	Аналитический	0.10	-
267	468626.08	1262006.25	Аналитический	0.10	-
268	468641.84	1261971.03	Аналитический	0.10	-
269	468660.68	1261936.94	Аналитический	0.10	-
270	468675.96	1261915.11	Аналитический	0.10	-
271	468691.72	1261899.73	Аналитический	0.10	-
272	468692.61	1261883.52	Аналитический	0.10	-
273	468700.22	1261880.31	Аналитический	0.10	-
274	468707.84	1261877.10	Аналитический	0.10	-
275	468712.21	1261882.22	Аналитический	0.10	-

1	2	3	4	5	6
276	468717.19	1261884.47	Аналитический	0.10	-
277	468724.21	1261885.00	Аналитический	0.10	-
278	468745.60	1261880.09	Аналитический	0.10	-
279	468772.12	1261878.24	Аналитический	0.10	-
280	468792.12	1261878.40	Аналитический	0.10	-
281	468839.14	1261882.56	Аналитический	0.10	-
282	468899.45	1261888.81	Аналитический	0.10	-
283	468949.86	1261893.09	Аналитический	0.10	-
284	469008.42	1261899.83	Аналитический	0.10	-
285	469055.28	1261906.67	Аналитический	0.10	-
286	469086.47	1261914.88	Аналитический	0.10	-
287	469097.18	1261918.33	Аналитический	0.10	-
288	469118.23	1261925.49	Аналитический	0.10	-
289	469133.75	1261932.68	Аналитический	0.10	-
290	469154.33	1261941.67	Аналитический	0.10	-
291	469180.08	1261954.97	Аналитический	0.10	-
292	469211.75	1261972.40	Аналитический	0.10	-
293	469256.98	1262000.10	Аналитический	0.10	-
294	469308.43	1262033.08	Аналитический	0.10	-
295	469356.85	1262065.09	Аналитический	0.10	-
296	469379.61	1262080.14	Аналитический	0.10	-
297	469432.11	1262113.32	Аналитический	0.10	-
298	469488.62	1262139.70	Аналитический	0.10	-
299	469523.79	1262146.25	Аналитический	0.10	-
300	469577.69	1262153.06	Аналитический	0.10	-
301	469639.44	1262160.34	Аналитический	0.10	-
302	469646.91	1262158.46	Аналитический	0.10	-
303	469651.87	1262155.30	Аналитический	0.10	-
304	469654.02	1262151.29	Аналитический	0.10	-
305	469659.73	1262151.45	Аналитический	0.10	-
306	469665.44	1262151.60	Аналитический	0.10	-
307	469667.24	1262157.84	Аналитический	0.10	-
308	469670.72	1262161.63	Аналитический	0.10	-
309	469680.57	1262164.39	Аналитический	0.10	-
310	469718.51	1262168.67	Аналитический	0.10	-
311	469741.44	1262172.26	Аналитический	0.10	-
312	469746.00	1262173.49	Аналитический	0.10	-
313	469793.52	1262186.28	Аналитический	0.10	-
314	469846.64	1262202.84	Аналитический	0.10	-
315	469907.16	1262220.49	Аналитический	0.10	-
316	469918.37	1262223.80	Аналитический	0.10	-
317	469922.66	1262223.96	Аналитический	0.10	-
318	469925.09	1262221.75	Аналитический	0.10	-
319	469925.62	1262219.52	Аналитический	0.10	-
320	469938.99	1262224.15	Аналитический	0.10	-
321	469938.66	1262226.28	Аналитический	0.10	-
322	469939.71	1262229.19	Аналитический	0.10	-
323	469942.73	1262231.20	Аналитический	0.10	-

1	2	3	4	5	6
324	469956.75	1262235.59	Аналитический	0.10	-
325	469977.35	1262241.24	Аналитический	0.10	-
326	470018.50	1262250.82	Аналитический	0.10	-
327	470054.82	1262256.13	Аналитический	0.10	-
328	470111.63	1262259.71	Аналитический	0.10	-
329	470161.28	1262260.94	Аналитический	0.10	-
330	470230.86	1262260.28	Аналитический	0.10	-
331	470333.91	1262257.97	Аналитический	0.10	-
332	470427.12	1262265.47	Аналитический	0.10	-
333	470494.53	1262270.92	Аналитический	0.10	-
28	470529.29	1262285.54	Аналитический	0.10	-

3. Сведения о характерных точках части (частей) границы объекта

Обозначение характерных точек части границы	Координаты, м		Метод определения координат характерной точки	Средняя квадратическая погрешность положения характерной точки (Mt), м	Описание обозначения точки на местности (при наличии)
	X	Y			
1	2	3	4	5	6
Часть №					
-	-	-	-	-	-

Раздел 3

Сведения о местоположении измененных (уточненных) границ объекта							
1. Система координат: -							
2. Сведения о характерных точках границ объекта							
Обозначение характерных точек границ	Существующие координаты, м		Измененные (уточненные) координаты, м		Метод определения координат характерной точки	Средняя квадратическая погрешность положения характерной точки (Mt), м	Описание обозначения точки на местности (при наличии)
	X	Y	X	Y			
1	2	3	4	5	6	7	8
-	-	-	-	-	-	-	-
3.Сведения о характерных точках части (частей) границы объекта							
Часть №							
-	-	-	-	-	-	-	-

Раздел 4

План границ объекта

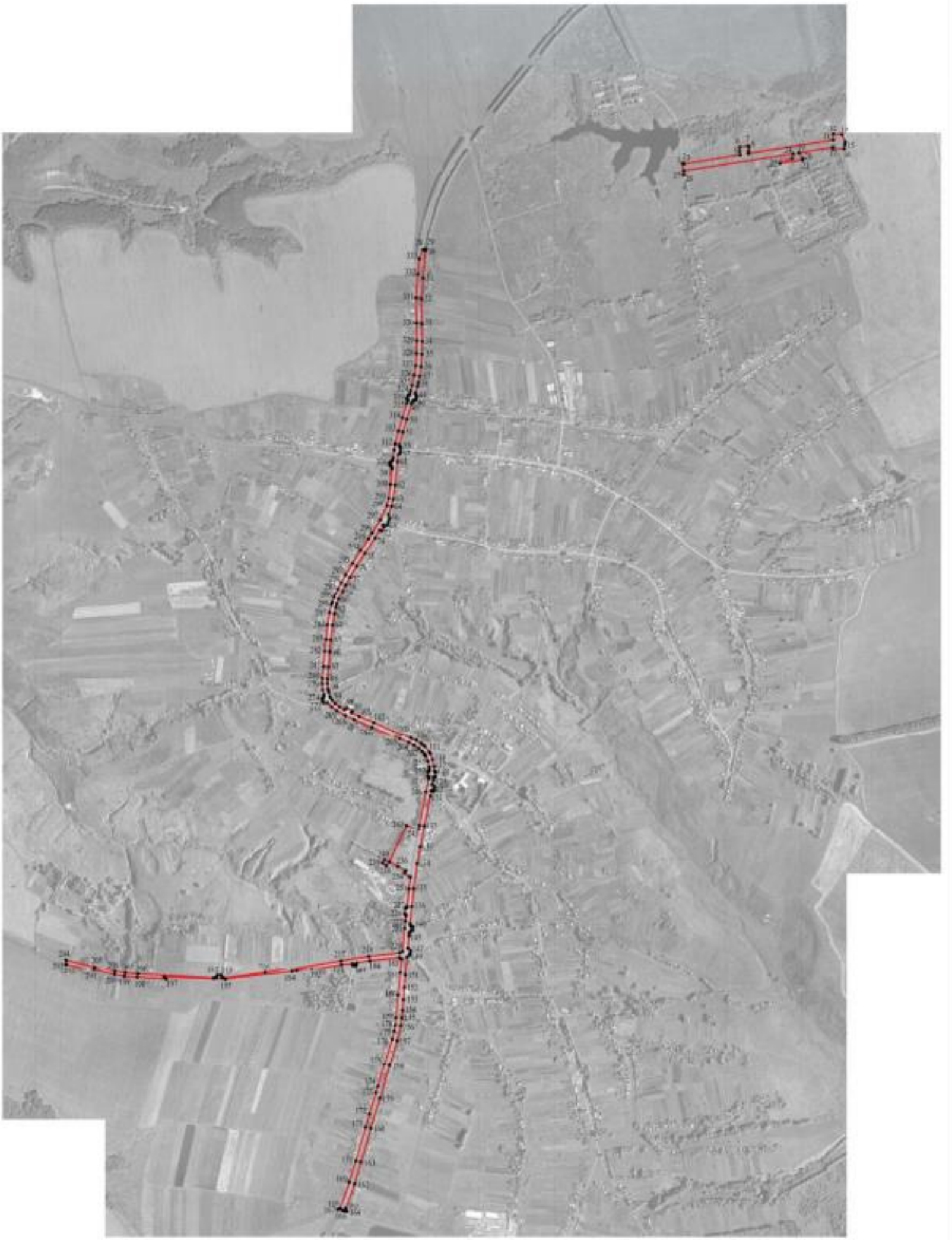

Масштаб 1:10000

Используемые условные знаки и обозначения:

границы территориальной зоны

характерная точка границы территориальной зоны

Заместитель руководителя БУНО «Нормативно-проектный центр»

Подпись _____ А.В. Романов Дата «03» декабря 2020 г.

Место для оттиска герба (при наличии) лица, составившего описание местоположения границ объекта

ОПИСАНИЕ МЕСТОПОЛОЖЕНИЯ ГРАНИЦ

Зона сельскохозяйственного использования в границах населенного пункта села Истобное - СХ1/1

(наименование объекта, местоположение границ которого описано (далее - объект)

Раздел 1

Сведения об объекте		
№ п/п	Характеристики объекта	Описание характеристик
1	2	3
1	Местоположение объекта	Воронежская область, Репьёвский муниципальный район, Истобинское сельское поселение, село Истобное
2	Площадь объекта ± величина погрешности определения площади (Р ± Дельта Р)	905122+/-3330 м²
3	Иные характеристики объекта	-

Раздел 2

Сведения о местоположении границ объекта					
1. Система координат: МСК - 36, зона 1					
2. Сведения о характерных точках границ объекта					
Обозначение характерных точек границ	Координаты, м		Метод определения координат характерной точки	Средняя квадратическая погрешность положения характерной точки (Mt), м	Описание обозначения точки на местности (при наличии)
	X	Y			
1	2	3	4	5	6
1	468522.93	1260786.00	Картометрический	1.00	-
2	468511.83	1260825.80	Картометрический	1.00	-
3	468512.60	1260859.70	Картометрический	1.00	-
4	468489.11	1260900.37	Картометрический	1.00	-
5	468508.13	1260957.15	Картометрический	1.00	-
6	468555.43	1261005.55	Картометрический	1.00	-
7	468605.82	1261175.99	Картометрический	1.00	-
8	468640.42	1261225.22	Картометрический	1.00	-
9	468656.37	1261280.33	Картометрический	1.00	-
10	468691.70	1261377.02	Картометрический	1.00	-
11	468491.59	1261409.80	Картометрический	1.00	-
12	468476.14	1261420.10	Картометрический	1.00	-
13	468457.75	1261428.93	Картометрический	1.00	-
14	468412.13	1261462.04	Картометрический	1.00	-
15	468356.21	1261500.30	Картометрический	1.00	-
16	468332.67	1261520.90	Картометрический	1.00	-
17	468311.33	1261544.44	Картометрический	1.00	-
18	468293.67	1261566.51	Картометрический	1.00	-
19	468274.54	1261594.47	Картометрический	1.00	-
20	468273.07	1261611.39	Картометрический	1.00	-
21	468284.11	1261626.11	Картометрический	1.00	-
22	468308.39	1261650.39	Картометрический	1.00	-
23	468330.46	1261678.35	Картометрический	1.00	-
24	468336.35	1261690.86	Картометрический	1.00	-
25	468327.52	1261706.31	Картометрический	1.00	-
26	468312.56	1261719.44	Картометрический	1.00	-
27	468295.00	1261735.00	Картометрический	1.00	-
28	468267.99	1261752.41	Картометрический	1.00	-
29	468244.25	1261771.78	Картометрический	1.00	-
30	468221.91	1261783.30	Картометрический	1.00	-
31	468041.92	1261952.68	Картометрический	1.00	-
32	468034.51	1261964.27	Картометрический	1.00	-
33	467978.71	1262027.01	Картометрический	1.00	-
34	467920.87	1262089.80	Картометрический	1.00	-
35	467903.47	1262118.62	Картометрический	1.00	-

1	2	3	4	5	6
36	467867.10	1262172.70	Картометрический	1.00	-
37	467867.08	1262172.75	Картометрический	1.00	-
38	467875.46	1262195.32	Картометрический	1.00	-
39	467935.14	1262217.17	Картометрический	1.00	-
40	467960.88	1262224.66	Картометрический	1.00	-
41	467969.33	1262225.61	Картометрический	1.00	-
42	467987.25	1262228.84	Картометрический	1.00	-
43	467984.04	1262235.13	Картометрический	1.00	-
44	467935.81	1262228.66	Картометрический	1.00	-
45	467866.77	1262221.27	Картометрический	1.00	-
46	467861.92	1262219.78	Картометрический	1.00	-
47	467859.83	1262217.59	Картометрический	1.00	-
48	467859.28	1262214.69	Картометрический	1.00	-
49	467838.09	1262210.75	Картометрический	1.00	-
50	467837.50	1262213.35	Картометрический	1.00	-
51	467835.00	1262215.79	Картометрический	1.00	-
52	467830.70	1262216.70	Картометрический	1.00	-
53	467808.07	1262214.30	Картометрический	1.00	-
54	467776.77	1262210.88	Картометрический	1.00	-
55	467684.99	1262202.22	Картометрический	1.00	-
56	467678.95	1262190.84	Картометрический	1.00	-
57	467665.41	1262066.33	Картометрический	1.00	-
58	467647.60	1261954.42	Картометрический	1.00	-
59	467597.02	1261646.03	Картометрический	1.00	-
60	467648.16	1261643.45	Аналитический	0.10	-
61	467749.09	1261650.76	Аналитический	0.10	-
62	467870.99	1261667.94	Аналитический	0.10	-
63	467915.08	1261515.73	Аналитический	0.10	-
64	467934.78	1261414.74	Аналитический	0.10	-
65	467902.14	1261356.83	Аналитический	0.10	-
66	467814.72	1261228.93	Картометрический	1.00	-
67	467755.18	1261193.64	Картометрический	1.00	-
68	467755.18	1261089.50	Картометрический	1.00	-
69	467929.65	1261028.94	Картометрический	1.00	-
70	468045.47	1260780.09	Картометрический	1.00	-
71	468036.23	1260738.33	Картометрический	1.00	-
72	468422.61	1260754.70	Картометрический	1.00	-
73	468500.14	1260757.99	Картометрический	1.00	-
1	468522.93	1260786.00	Картометрический	1.00	-
74	466953.09	1262283.56	Аналитический	0.10	-
75	466938.94	1262318.25	Аналитический	0.10	-
76	466924.58	1262354.25	Аналитический	0.10	-
77	466899.34	1262413.51	Картометрический	1.00	-
78	466890.39	1262444.99	Картометрический	1.00	-
79	466979.13	1262480.30	Картометрический	1.00	-
80	467060.42	1262500.57	Картометрический	1.00	-
81	467051.62	1262538.91	Картометрический	1.00	-

1	2	3	4	5	6
82	466791.42	1262524.88	Аналитический	0.10	-
83	466768.45	1262523.56	Аналитический	0.10	-
84	466720.55	1262532.75	Аналитический	0.10	-
85	466695.80	1262532.14	Аналитический	0.10	-
86	466669.68	1262530.63	Аналитический	0.10	-
87	466682.29	1262405.70	Аналитический	0.10	-
88	466518.56	1262387.13	Аналитический	0.10	-
89	466504.78	1262384.68	Картометрический	1.00	-
90	466515.20	1262346.67	Картометрический	1.00	-
91	466586.98	1262184.31	Картометрический	1.00	-
92	466588.39	1262185.12	Аналитический	0.10	-
93	466624.79	1262202.27	Аналитический	0.10	-
94	466703.98	1262220.06	Аналитический	0.10	-
74	466953.09	1262283.56	Аналитический	0.10	-

3. Сведения о характерных точках части (частей) границы объекта

Обозначение характерных точек части границы	Координаты, м		Метод определения координат характерной точки	Средняя квадратическая погрешность положения характерной точки (Mt), м	Описание обозначения точки на местности (при наличии)
	X	Y			
1	2	3	4	5	6
Часть №					
-	-	-	-	-	-

Раздел 3

Сведения о местоположении измененных (уточненных) границ объекта							
1. Система координат: -							
2. Сведения о характерных точках границ объекта							
Обозначение характерных точек границ	Существующие координаты, м		Измененные (уточненные) координаты, м		Метод определения координат характерной точки	Средняя квадратическая погрешность положения характерной точки (Mt), м	Описание обозначения точки на местности (при наличии)
	X	Y	X	Y			
1	2	3	4	5	6	7	8
-	-	-	-	-	-	-	-
3.Сведения о характерных точках части (частей) границы объекта							
Часть №							
-	-	-	-	-	-	-	-

Раздел 4

План границ объекта

Масштаб 1:5000

Используемые условные знаки и обозначения:

границы территориальной зоны

характерная точка границ территориальной зоны

Заместитель руководителя БУ ХО «Нормативно-проектный центр»

Подпись _____ А.Н. Романов Дата «03» декабря 2020 г.

Место для оттиска печати (при наличии) лица, составившего описание местоположения границ объекта

ОПИСАНИЕ МЕСТОПОЛОЖЕНИЯ ГРАНИЦ

Зона сельскохозяйственного производства села Истобное - СХ2/1

(наименование объекта, местоположение границ которого описано
(далее - объект)

Раздел 1

Сведения об объекте		
№ п/п	Характеристики объекта	Описание характеристик
1	2	3
1	Местоположение объекта	Воронежская область, Репьёвский муниципальный район, Истобинское сельское поселение, село Истобное
2	Площадь объекта ± величина погрешности определения площади (Р ± Дельта Р)	813132+/-3156 м²
3	Иные характеристики объекта	-

Раздел 2

Сведения о местоположении границ объекта					
1. Система координат: МСК - 36, зона 1					
2. Сведения о характерных точках границ объекта					
Обозначение характерных точек границ	Координаты, м		Метод определения координат характерной точки	Средняя квадратическая погрешность положения характерной точки (Mt), м	Описание обозначения точки на местности (при наличии)
	X	Y			
1	2	3	4	5	6
1	471242.95	1262890.66	Картометрический	1.00	-
2	471283.02	1262964.64	Картометрический	1.00	-
3	471293.39	1263002.38	Картометрический	1.00	-
4	471297.37	1263081.40	Картометрический	1.00	-
5	471234.46	1263367.87	Картометрический	1.00	-
6	471320.85	1263395.92	Картометрический	1.00	-
7	471262.24	1263595.93	Картометрический	1.00	-
8	471170.72	1263622.97	Картометрический	1.00	-
9	471141.91	1263626.33	Картометрический	1.00	-
10	471057.12	1263708.48	Картометрический	1.00	-
11	471069.70	1263880.58	Картометрический	1.00	-
12	471082.36	1263941.63	Картометрический	1.00	-
13	470993.82	1263981.39	Картометрический	1.00	-
14	470995.37	1263946.52	Картометрический	1.00	-
15	470971.25	1263945.54	Картометрический	1.00	-
16	470918.48	1263602.59	Картометрический	1.00	-
17	470927.86	1263603.82	Картометрический	1.00	-
18	470943.90	1263604.23	Картометрический	1.00	-
19	470948.18	1263602.36	Картометрический	1.00	-
20	470942.88	1263567.19	Картометрический	1.00	-
21	470927.23	1263567.53	Картометрический	1.00	-
22	470913.20	1263568.89	Картометрический	1.00	-
23	470877.12	1263340.33	Картометрический	1.00	-
24	470879.82	1263340.23	Картометрический	1.00	-
25	470879.66	1263335.81	Картометрический	1.00	-
26	470902.02	1263334.27	Картометрический	1.00	-
27	470917.19	1263333.23	Картометрический	1.00	-
28	470959.04	1263331.44	Картометрический	1.00	-
29	471023.52	1263328.67	Картометрический	1.00	-
30	471023.58	1263328.65	Картометрический	1.00	-
31	471064.63	1263313.45	Картометрический	1.00	-
32	471089.63	1263294.83	Картометрический	1.00	-
33	471089.59	1263294.68	Картометрический	1.00	-
34	471071.47	1263224.87	Картометрический	1.00	-

1	2	3	4	5	6
35	471024.48	1262986.90	Картометрический	1.00	-
36	471040.41	1262958.87	Картометрический	1.00	-
37	471039.83	1262925.40	Картометрический	1.00	-
38	471160.17	1262903.71	Картометрический	1.00	-
1	471242.95	1262890.66	Картометрический	1.00	-
39	470849.34	1263341.30	Картометрический	1.00	-
40	470917.11	1263783.54	Картометрический	1.00	-
41	470897.71	1263778.74	Картометрический	1.00	-
42	470879.22	1263730.83	Картометрический	1.00	-
43	470892.94	1263821.31	Картометрический	1.00	-
44	470897.70	1263822.68	Картометрический	1.00	-
45	470920.79	1263807.58	Картометрический	1.00	-
46	470941.75	1263944.34	Картометрический	1.00	-
47	470938.51	1263944.21	Картометрический	1.00	-
48	470936.60	1263991.01	Картометрический	1.00	-
49	470910.34	1263987.24	Картометрический	1.00	-
50	470787.45	1264035.45	Картометрический	1.00	-
51	470645.92	1264091.26	Картометрический	1.00	-
52	470623.05	1264085.31	Картометрический	1.00	-
53	470584.98	1264015.76	Картометрический	1.00	-
54	470552.80	1263979.53	Картометрический	1.00	-
55	470550.55	1263955.43	Картометрический	1.00	-
56	470546.42	1263940.33	Картометрический	1.00	-
57	470537.52	1263920.63	Картометрический	1.00	-
58	470531.80	1263900.93	Картометрический	1.00	-
59	470531.64	1263884.88	Картометрический	1.00	-
60	470524.17	1263868.83	Картометрический	1.00	-
61	470510.99	1263849.76	Картометрический	1.00	-
62	470500.50	1263831.49	Картометрический	1.00	-
63	470495.10	1263815.12	Картометрический	1.00	-
64	470494.46	1263801.46	Картометрический	1.00	-
65	470503.04	1263784.93	Картометрический	1.00	-
66	470511.30	1263775.24	Картометрический	1.00	-
67	470524.33	1263766.18	Картометрический	1.00	-
68	470558.69	1263752.90	Картометрический	1.00	-
69	470568.19	1263745.68	Картометрический	1.00	-
70	470576.61	1263735.51	Картометрический	1.00	-
71	470591.71	1263722.96	Картометрический	1.00	-
72	470605.53	1263717.08	Картометрический	1.00	-
73	470542.86	1263542.89	Картометрический	1.00	-
74	470587.52	1263505.69	Картометрический	1.00	-
75	470618.09	1263487.67	Картометрический	1.00	-
76	470641.49	1263432.81	Картометрический	1.00	-
77	470681.76	1263426.78	Картометрический	1.00	-
78	470657.07	1263355.46	Картометрический	1.00	-

1	2	3	4	5	6
79	470696.47	1263351.25	Картометрический	1.00	-
80	470788.83	1263342.01	Картометрический	1.00	-
81	470832.82	1263339.02	Картометрический	1.00	-
82	470832.92	1263341.88	Картометрический	1.00	-
39	470849.34	1263341.30	Картометрический	1.00	-
83	470773.73	1262590.44	Картометрический	1.00	-
84	470800.20	1262647.53	Картометрический	1.00	-
85	470855.17	1262831.61	Картометрический	1.00	-
86	470857.83	1262859.14	Картометрический	1.00	-
87	470834.64	1262870.67	Картометрический	1.00	-
88	470729.95	1262896.96	Картометрический	1.00	-
89	470595.28	1262927.67	Картометрический	1.00	-
90	470465.22	1262950.18	Картометрический	1.00	-
91	470463.49	1262950.60	Картометрический	1.00	-
92	470431.22	1262888.46	Картометрический	1.00	-
93	470307.83	1262906.45	Картометрический	1.00	-
94	470283.98	1262893.52	Картометрический	1.00	-
95	470194.01	1262920.20	Картометрический	1.00	-
96	470081.47	1262931.27	Картометрический	1.00	-
97	470076.95	1262931.71	Картометрический	1.00	-
98	470061.45	1262933.05	Картометрический	1.00	-
99	470059.21	1262933.25	Картометрический	1.00	-
100	470030.88	1262935.70	Картометрический	1.00	-
101	470030.28	1262927.53	Картометрический	1.00	-
102	469982.03	1262931.50	Картометрический	1.00	-
103	469938.48	1262935.09	Картометрический	1.00	-
104	469925.29	1262920.05	Картометрический	1.00	-
105	469917.69	1262910.78	Картометрический	1.00	-
106	469869.99	1262913.71	Картометрический	1.00	-
107	469869.16	1262911.28	Картометрический	1.00	-
108	469869.18	1262907.26	Картометрический	1.00	-
109	469865.84	1262906.25	Картометрический	1.00	-
110	469863.00	1262904.06	Картометрический	1.00	-
111	469856.87	1262903.66	Картометрический	1.00	-
112	469838.91	1262902.74	Картометрический	1.00	-
113	469843.05	1262865.47	Картометрический	1.00	-
114	469844.90	1262848.84	Картометрический	1.00	-
115	469853.78	1262846.93	Аналитический	0.10	-
116	469855.29	1262837.12	Аналитический	0.10	-
117	469855.40	1262831.78	Аналитический	0.10	-
118	469855.39	1262829.23	Аналитический	0.10	-
119	469855.69	1262820.77	Аналитический	0.10	-
120	469855.36	1262814.51	Аналитический	0.10	-
121	469855.38	1262810.90	Аналитический	0.10	-
122	469863.77	1262811.01	Аналитический	0.10	-

1	2	3	4	5	6
123	469883.96	1262811.93	Аналитический	0.10	-
124	469893.14	1262803.35	Аналитический	0.10	-
125	469894.40	1262798.79	Аналитический	0.10	-
126	470057.17	1262764.13	Аналитический	0.10	-
127	470064.53	1262749.90	Аналитический	0.10	-
128	470083.94	1262750.20	Аналитический	0.10	-
129	470089.61	1262750.36	Картометрический	1.00	-
130	470090.14	1262707.81	Картометрический	1.00	-
131	470130.49	1262708.66	Картометрический	1.00	-
132	470176.23	1262706.96	Картометрический	1.00	-
133	470214.08	1262694.14	Картометрический	1.00	-
134	470285.05	1262660.16	Картометрический	1.00	-
135	470283.40	1262657.31	Картометрический	1.00	-
136	470297.44	1262657.30	Картометрический	1.00	-
137	470300.53	1262647.40	Картометрический	1.00	-
138	470318.39	1262635.67	Картометрический	1.00	-
139	470340.90	1262625.24	Картометрический	1.00	-
140	470404.69	1262603.29	Картометрический	1.00	-
141	470473.38	1262586.99	Картометрический	1.00	-
142	470601.92	1262540.73	Картометрический	1.00	-
143	470674.98	1262530.68	Картометрический	1.00	-
83	470773.73	1262590.44	Картометрический	1.00	-
144	468119.24	1262010.39	Картометрический	1.00	-
145	468055.70	1262131.47	Картометрический	1.00	-
146	468042.46	1262122.43	Картометрический	1.00	-
147	468032.27	1262136.96	Картометрический	1.00	-
148	468046.09	1262149.79	Картометрический	1.00	-
149	468028.17	1262183.93	Картометрический	1.00	-
150	468011.34	1262216.00	Картометрический	1.00	-
151	468003.21	1262210.93	Картометрический	1.00	-
152	467987.25	1262228.84	Картометрический	1.00	-
153	467969.33	1262225.61	Картометрический	1.00	-
154	467960.88	1262224.66	Картометрический	1.00	-
155	467935.14	1262217.17	Картометрический	1.00	-
156	467875.46	1262195.32	Картометрический	1.00	-
157	467867.08	1262172.75	Картометрический	1.00	-
158	467867.10	1262172.70	Картометрический	1.00	-
159	467903.47	1262118.62	Картометрический	1.00	-
160	467920.87	1262089.80	Картометрический	1.00	-
161	467978.71	1262027.01	Картометрический	1.00	-
162	468034.51	1261964.27	Картометрический	1.00	-
163	468080.87	1261989.50	Картометрический	1.00	-
144	468119.24	1262010.39	Картометрический	1.00	-
164	467915.08	1261515.73	Аналитический	0.10	-

1	2	3	4	5	6
165	467870.99	1261667.94	Аналитический	0.10	-
166	467749.09	1261650.76	Аналитический	0.10	-
167	467648.16	1261643.45	Аналитический	0.10	-
168	467597.02	1261646.03	Картометрический	1.00	-
169	467572.45	1261479.87	Картометрический	1.00	-
170	467576.11	1261470.94	Картометрический	1.00	-
171	467585.05	1261468.09	Картометрический	1.00	-
172	467600.18	1261472.06	Аналитический	0.10	-
173	467755.82	1261484.60	Аналитический	0.10	-
174	467891.77	1261510.79	Аналитический	0.10	-
164	467915.08	1261515.73	Аналитический	0.10	-

3. Сведения о характерных точках части (частей) границы объекта

Обозначение характерных точек части границы	Координаты, м		Метод определения координат характерной точки	Средняя квадратическая погрешность положения характерной точки (Mt), м	Описание обозначения точки на местности (при наличии)
	X	Y			
1	2	3	4	5	6
Часть №					
-	-	-	-	-	-

Раздел 3

Сведения о местоположении измененных (уточненных) границ объекта							
1. Система координат: -							
2. Сведения о характерных точках границ объекта							
Обозначение характерных точек границ	Существующие координаты, м		Измененные (уточненные) координаты, м		Метод определения координат характерной точки	Средняя квадратическая погрешность положения характерной точки (Mt), м	Описание обозначения точки на местности (при наличии)
	X	Y	X	Y			
1	2	3	4	5	6	7	8
-	-	-	-	-	-	-	-
3.Сведения о характерных точках части (частей) границы объекта							
Часть №							
-	-	-	-	-	-	-	-

Раздел 4

План границ объекта

Масштаб 1:1000

Используемые условные знаки и обозначения

граница территориальной зоны

характерные точки границ территориальной зоны

ОПИСАНИЕ МЕСТОПОЛОЖЕНИЯ ГРАНИЦ

Зона рекреационного назначения - объектов отдыха села Истобное - Р1/1

(наименование объекта, местоположение границ которого описано
(далее - объект)

Раздел 1

Сведения об объекте		
№ п/п	Характеристики объекта	Описание характеристик
1	2	3
1	Местоположение объекта	Воронежская область, Репьёвский муниципальный район, Истобинское сельское поселение, село Истобное
2	Площадь объекта ± величина погрешности определения площади (Р ± Дельта Р)	14715+/-425 м²
3	Иные характеристики объекта	-

Раздел 2

Сведения о местоположении границ объекта					
1. Система координат: МСК - 36, зона 1					
2. Сведения о характерных точках границ объекта					
Обозначение характерных точек границ	Координаты, м		Метод определения координат характерной точки	Средняя квадратическая погрешность положения характерной точки (Mt), м	Описание обозначения точки на местности (при наличии)
	X	Y			
1	2	3	4	5	6
1	468576.78	1262253.02	Аналитический	0.10	-
2	468579.78	1262270.02	Аналитический	0.10	-
3	468580.19	1262273.15	Аналитический	0.10	-
4	468582.78	1262293.02	Аналитический	0.10	-
5	468583.38	1262301.89	Аналитический	0.10	-
6	468586.81	1262352.26	Аналитический	0.10	-
7	468588.53	1262381.75	Аналитический	0.10	-
8	468590.85	1262435.97	Аналитический	0.10	-
9	468583.88	1262442.45	Аналитический	0.10	-
10	468524.40	1262403.78	Аналитический	0.10	-
11	468466.63	1262370.17	Аналитический	0.10	-
12	468476.21	1262349.31	Аналитический	0.10	-
13	468485.55	1262314.67	Аналитический	0.10	-
14	468491.18	1262311.25	Аналитический	0.10	-
15	468513.50	1262292.93	Аналитический	0.10	-
16	468515.36	1262290.48	Аналитический	0.10	-
17	468523.16	1262280.23	Аналитический	0.10	-
18	468525.12	1262277.31	Аналитический	0.10	-
19	468537.04	1262259.51	Аналитический	0.10	-
20	468545.70	1262239.67	Аналитический	0.10	-
21	468550.04	1262240.00	Аналитический	0.10	-
1	468576.78	1262253.02	Аналитический	0.10	-
3. Сведения о характерных точках части (частей) границы объекта					
Обозначение характерных точек части границы	Координаты, м		Метод определения координат характерной точки	Средняя квадратическая погрешность положения характерной точки (Mt), м	Описание обозначения точки на местности (при наличии)
	X	Y			
1	2	3	4	5	6
Часть №					
-	-	-	-	-	-

Раздел 3

Сведения о местоположении измененных (уточненных) границ объекта							
1. Система координат: -							
2. Сведения о характерных точках границ объекта							
Обозначение характерных точек границ	Существующие координаты, м		Измененные (уточненные) координаты, м		Метод определения координат характерной точки	Средняя квадратическая погрешность положения характерной точки (Mt), м	Описание обозначения точки на местности (при наличии)
	X	Y	X	Y			
1	2	3	4	5	6	7	8
-	-	-	-	-	-	-	-
3.Сведения о характерных точках части (частей) границы объекта							
Часть №							
-	-	-	-	-	-	-	-

Раздел 4

План границ объекта

Масштаб 1:2000

Используемые условные знаки и обозначения:

границы территориальной зоны

• 1 характерная точка границ территориальной зоны

Заместитель руководителя БУВО «Нормативно-проектный центр»

Подпись _____ А.В. Ромашов Дата « 03 » декабря 2020 г.

Место для оттиска печати (при наличии) лица, составившего описание местоположения границ объекта

ОПИСАНИЕ МЕСТОПОЛОЖЕНИЯ ГРАНИЦ

Зона природных территорий и защитного озеленения села Истобное - Р2/1

(наименование объекта, местоположение границ которого описано
(далее - объект)

Раздел 1

Сведения об объекте		
№ п/п	Характеристики объекта	Описание характеристик
1	2	3
1	Местоположение объекта	Воронежская область, Репьёвский муниципальный район, Истобиноское сельское поселение, село Истобное
2	Площадь объекта ± величина погрешности определения площади (Р ± Дельта Р)	357520+/-2093 м²
3	Иные характеристики объекта	-

Раздел 2

Сведения о местоположении границ объекта					
1. Система координат: МСК - 36, зона 1					
2. Сведения о характерных точках границ объекта					
Обозначение характерных точек границ	Координаты, м		Метод определения координат характерной точки	Средняя квадратическая погрешность положения характерной точки (Mt), м	Описание обозначения точки на местности (при наличии)
	X	Y			
1	2	3	4	5	6
1	469089.56	1262214.02	Картометрический	1.00	-
2	469084.50	1262412.02	Картометрический	1.00	-
3	469071.83	1262413.10	Картометрический	1.00	-
4	469056.62	1262443.14	Картометрический	1.00	-
5	469038.16	1262469.21	Картометрический	1.00	-
6	469001.61	1262505.04	Картометрический	1.00	-
7	469016.45	1262537.26	Картометрический	1.00	-
8	469046.48	1262571.64	Картометрический	1.00	-
9	469064.22	1262578.16	Картометрический	1.00	-
10	469049.56	1262631.81	Картометрический	1.00	-
11	469025.00	1262632.01	Картометрический	1.00	-
12	469014.41	1262634.41	Картометрический	1.00	-
13	469005.62	1262639.20	Картометрический	1.00	-
14	468997.10	1262636.72	Картометрический	1.00	-
15	468979.31	1262630.93	Картометрический	1.00	-
16	468968.96	1262633.83	Картометрический	1.00	-
17	468956.29	1262644.79	Картометрический	1.00	-
18	468953.08	1262698.56	Картометрический	1.00	-
19	468947.31	1262749.52	Картометрический	1.00	-
20	468995.34	1262759.16	Картометрический	1.00	-
21	469037.80	1262767.50	Картометрический	1.00	-
22	469037.74	1262779.01	Картометрический	1.00	-
23	469038.61	1262780.94	Картометрический	1.00	-
24	469041.62	1262792.36	Картометрический	1.00	-
25	469030.19	1262794.24	Картометрический	1.00	-
26	469016.56	1262804.95	Картометрический	1.00	-
27	469037.87	1262867.63	Картометрический	1.00	-
28	469065.57	1262892.23	Картометрический	1.00	-
29	469093.77	1262899.58	Аналитический	0.10	-
30	469131.97	1262896.44	Аналитический	0.10	-
31	469132.88	1262908.83	Картометрический	1.00	-
32	469132.04	1262942.95	Картометрический	1.00	-
33	469045.77	1262928.18	Картометрический	1.00	-
34	469032.37	1262953.51	Картометрический	1.00	-
35	468968.63	1262931.68	Картометрический	1.00	-
36	468894.83	1262948.83	Картометрический	1.00	-
37	468862.98	1262913.70	Картометрический	1.00	-

1	2	3	4	5	6
38	468816.36	1262932.44	Картометрический	1.00	-
39	468778.59	1262972.48	Картометрический	1.00	-
40	468770.78	1263012.48	Картометрический	1.00	-
41	468771.38	1263058.19	Картометрический	1.00	-
42	468760.10	1263074.53	Картометрический	1.00	-
43	468726.88	1263052.69	Картометрический	1.00	-
44	468653.59	1263111.53	Картометрический	1.00	-
45	468650.81	1263136.39	Аналитический	0.10	-
46	468633.04	1263167.85	Картометрический	1.00	-
47	468601.62	1263181.10	Картометрический	1.00	-
48	468582.18	1263204.16	Картометрический	1.00	-
49	468558.86	1263223.90	Картометрический	1.00	-
50	468496.54	1263266.90	Картометрический	1.00	-
51	468439.93	1263310.63	Картометрический	1.00	-
52	468402.75	1263372.22	Картометрический	1.00	-
53	468385.73	1263316.26	Картометрический	1.00	-
54	468349.25	1263277.29	Картометрический	1.00	-
55	468267.84	1263218.86	Картометрический	1.00	-
56	468261.01	1263179.01	Картометрический	1.00	-
57	468259.12	1263079.21	Картометрический	1.00	-
58	468224.04	1263008.45	Картометрический	1.00	-
59	468245.05	1262997.14	Картометрический	1.00	-
60	468277.31	1262973.42	Картометрический	1.00	-
61	468302.29	1262957.86	Картометрический	1.00	-
62	468352.60	1262933.97	Картометрический	1.00	-
63	468368.89	1262914.78	Картометрический	1.00	-
64	468388.62	1262895.24	Картометрический	1.00	-
65	468405.81	1262914.78	Картометрический	1.00	-
66	468451.06	1262886.91	Картометрический	1.00	-
67	468440.92	1262866.64	Картометрический	1.00	-
68	468472.95	1262847.10	Картометрический	1.00	-
69	468499.26	1262825.76	Картометрический	1.00	-
70	468537.46	1262874.70	Картометрический	1.00	-
71	468596.54	1262820.34	Картометрический	1.00	-
72	468659.33	1262766.80	Картометрический	1.00	-
73	468691.48	1262742.83	Аналитический	0.10	-
74	468712.82	1262732.64	Аналитический	0.10	-
75	468726.58	1262721.55	Аналитический	0.10	-
76	468736.65	1262704.84	Картометрический	1.00	-
77	468664.03	1262645.95	Картометрический	1.00	-
78	468687.01	1262610.82	Картометрический	1.00	-
79	468742.04	1262671.19	Картометрический	1.00	-
80	468799.50	1262587.43	Аналитический	0.10	-
81	468816.96	1262545.60	Аналитический	0.10	-
82	468835.04	1262489.08	Картометрический	1.00	-
83	468854.98	1262430.49	Картометрический	1.00	-
84	468902.43	1262348.67	Картометрический	1.00	-
85	468891.21	1262278.09	Картометрический	1.00	-
86	468835.96	1262139.27	Картометрический	1.00	-
87	468837.55	1262110.51	Картометрический	1.00	-
88	468866.91	1262114.16	Аналитический	0.10	-

1	2	3	4	5	6
89	468871.17	1262128.45	Аналитический	0.10	-
90	468872.14	1262131.43	Аналитический	0.10	-
91	468875.55	1262142.93	Аналитический	0.10	-
92	468917.93	1262211.91	Аналитический	0.10	-
93	468959.46	1262227.99	Аналитический	0.10	-
94	468984.32	1262267.00	Аналитический	0.10	-
95	468999.39	1262261.98	Аналитический	0.10	-
96	469024.38	1262243.35	Аналитический	0.10	-
97	469029.75	1262239.51	Аналитический	0.10	-
98	469052.73	1262217.33	Аналитический	0.10	-
99	469070.38	1262213.29	Картометрический	1.00	-
1	469089.56	1262214.02	Картометрический	1.00	-

3. Сведения о характерных точках части (частей) границы объекта

Обозначение характерных точек части границы	Координаты, м		Метод определения координат характерной точки	Средняя квадратическая погрешность положения характерной точки (Mt), м	Описание обозначения точки на местности (при наличии)
	X	Y			
1	2	3	4	5	6
Часть №					
-	-	-	-	-	-

Раздел 3

Сведения о местоположении измененных (уточненных) границ объекта							
1. Система координат: -							
2. Сведения о характерных точках границ объекта							
Обозначение характерных точек границ	Существующие координаты, м		Измененные (уточненные) координаты, м		Метод определения координат характерной точки	Средняя квадратическая погрешность положения характерной точки (Mt), м	Описание обозначения точки на местности (при наличии)
	X	Y	X	Y			
1	2	3	4	5	6	7	8
-	-	-	-	-	-	-	-
3.Сведения о характерных точках части (частей) границы объекта							
Часть №							
-	-	-	-	-	-	-	-

Раздел 4

План границ объекта

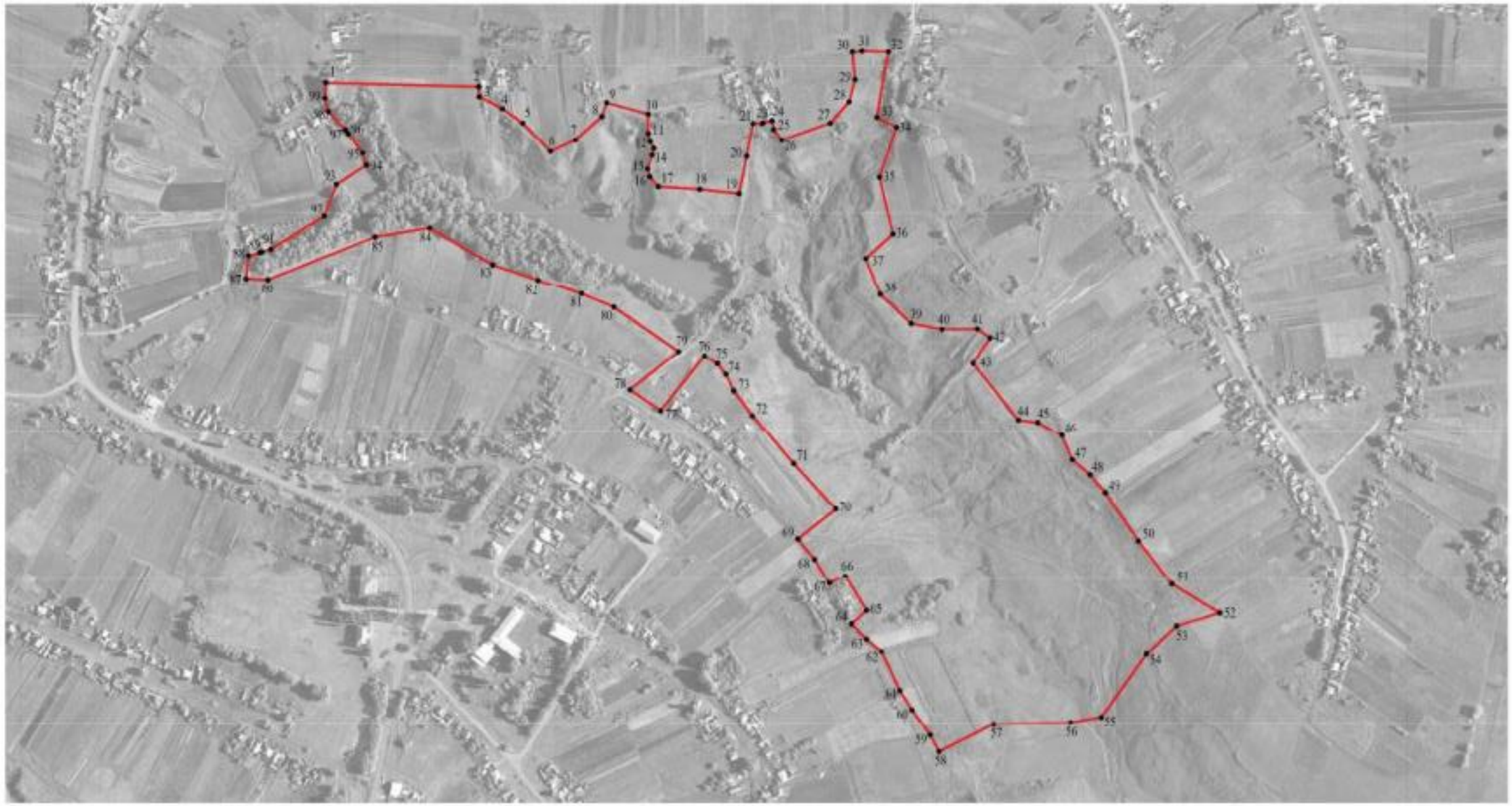

Масштаб 1:5000

Используемые условные знаки и обозначения:

границы территориальной зоны

характерная точка границ территориальной зоны

Заместитель руководителя БУНО «Нормативно-проектный центр»

Подпись _____ А.В. Ромашов Дата « 03 » декабря 2020 г.

Место для оттиска печати (при наличии) лица, составившего описание местоположения границ объекта

ОПИСАНИЕ МЕСТОПОЛОЖЕНИЯ ГРАНИЦ

Зона ритуальных объектов села Истобное - СН1/1

(наименование объекта, местоположение границ которого описано
(далее - объект)

Раздел 1

Сведения об объекте		
№ п/п	Характеристики объекта	Описание характеристик
1	2	3
1	Местоположение объекта	Воронежская область, Репьёвский муниципальный район, Истобинское сельское поселение, село Истобное
2	Площадь объекта ± величина погрешности определения площади (Р ± Дельта Р)	65882+/-898 м²
3	Иные характеристики объекта	-

Раздел 2

Сведения о местоположении границ объекта					
1. Система координат: МСК - 36, зона 1					
2. Сведения о характерных точках границ объекта					
Обозначение характерных точек границ	Координаты, м		Метод определения координат характерной точки	Средняя квадратическая погрешность положения характерной точки (Mt), м	Описание обозначения точки на местности (при наличии)
	X	Y			
1	2	3	4	5	6
1	467603.37	1261773.74	Картометрический	1.00	-
2	467612.73	1261836.02	Картометрический	1.00	-
3	467631.93	1261955.18	Картометрический	1.00	-
4	467637.72	1262000.05	Картометрический	1.00	-
5	467635.11	1262001.81	Картометрический	1.00	-
6	467629.24	1262002.87	Картометрический	1.00	-
7	467608.98	1262000.18	Картометрический	1.00	-
8	467601.29	1261999.13	Картометрический	1.00	-
9	467601.20	1261999.10	Картометрический	1.00	-
10	467536.00	1261987.40	Картометрический	1.00	-
11	467499.30	1261980.90	Картометрический	1.00	-
12	467437.70	1261969.50	Картометрический	1.00	-
13	467419.42	1261965.90	Картометрический	1.00	-
14	467337.42	1261944.37	Картометрический	1.00	-
15	467302.66	1261930.89	Картометрический	1.00	-
16	467298.68	1261753.81	Картометрический	1.00	-
17	467455.13	1261765.80	Картометрический	1.00	-
18	467586.22	1261775.74	Картометрический	1.00	-
1	467603.37	1261773.74	Картометрический	1.00	-
3. Сведения о характерных точках части (частей) границы объекта					
Обозначение характерных точек части границы	Координаты, м		Метод определения координат характерной точки	Средняя квадратическая погрешность положения характерной точки (Mt), м	Описание обозначения точки на местности (при наличии)
	X	Y			
1	2	3	4	5	6
Часть №					
-	-	-	-	-	-

Раздел 3

Сведения о местоположении измененных (уточненных) границ объекта							
1. Система координат: -							
2. Сведения о характерных точках границ объекта							
Обозначение характерных точек границ	Существующие координаты, м		Измененные (уточненные) координаты, м		Метод определения координат характерной точки	Средняя квадратическая погрешность положения характерной точки (Mt), м	Описание обозначения точки на местности (при наличии)
	X	Y	X	Y			
1	2	3	4	5	6	7	8
-	-	-	-	-	-	-	-
3.Сведения о характерных точках части (частей) границы объекта							
Часть №							
-	-	-	-	-	-	-	-

Раздел 4

План границ объекта

Масштаб 1:2000

Используемые условные знаки и обозначения:

границы территориальной зоны

• 1 характерная точка границ территориальной зоны

Заместитель руководителя БУВО «Нормативно-проектный центр»

Подпись _____ А.В. Ромашов Дата « 03 » декабря 2020 г.

Место для оттиска печати (при наличии) лица, составившего описание местоположения границ объекта

Приложение № 2
к правилам землепользования и застройки
Истобинского сельского поселения
Репьёвского муниципального района
Воронежской области

СВЕДЕНИЯ О ГРАНИЦАХ ТЕРРИТОРИАЛЬНЫХ ЗОН, СОДЕРЖАЩИЕ ГРАФИЧЕСКОЕ ОПИСАНИЕ МЕСТОПОЛОЖЕНИЯ ГРАНИЦ ТЕРРИТОРИАЛЬНЫХ ЗОН, ПЕРЕЧЕНЬ КООРДИНАТ ХАРАКТЕРНЫХ ТОЧЕК ГРАНИЦ ТЕРРИТОРИАЛЬНЫХ ЗОН ПОСЁЛКА ЛЕНИНСКИЙ ПУТЬ

ОПИСАНИЕ МЕСТОПОЛОЖЕНИЯ ГРАНИЦ

Зона улиц, дорог, инженерной и транспортной инфраструктуры посёлка Ленинский Путь - ИТ1/2

(наименование объекта, местоположение границ которого описано (далее - объект)

Раздел 1

Сведения об объекте		
№ п/п	Характеристики объекта	Описание характеристик
1	2	3
1	Местоположение объекта	Воронежская область, Репьёвский муниципальный район, Истобинское сельское поселение, посёлок Ленинский Путь
2	Площадь объекта ± величина погрешности определения площади (Р ± Дельта Р)	7217+/-297 м²
3	Иные характеристики объекта	-

Раздел 2

Сведения о местоположении границ объекта					
1. Система координат: МСК - 36, зона 1					
2. Сведения о характерных точках границ объекта					
Обозначение характерных точек границ	Координаты, м		Метод определения координат характерной точки	Средняя квадратическая погрешность положения характерной точки (Mt), м	Описание обозначения точки на местности (при наличии)
	X	Y			
1	2	3	4	5	6
1	463438.62	1260682.79	Картометрический	1.00	-
2	463382.29	1260780.88	Картометрический	1.00	-
3	463351.57	1260856.21	Картометрический	1.00	-
4	463298.97	1260985.95	Картометрический	1.00	-
5	463277.11	1261042.99	Картометрический	1.00	-
6	463262.42	1261031.06	Картометрический	1.00	-
7	463282.23	1260979.35	Картометрический	1.00	-
8	463335.64	1260847.38	Картометрический	1.00	-
9	463332.36	1260841.31	Картометрический	1.00	-
10	463329.19	1260838.14	Картометрический	1.00	-
11	463332.18	1260831.26	Картометрический	1.00	-
12	463336.77	1260832.20	Картометрический	1.00	-
13	463341.87	1260831.58	Картометрический	1.00	-
14	463366.07	1260773.00	Картометрический	1.00	-
15	463424.14	1260672.33	Картометрический	1.00	-
1	463438.62	1260682.79	Картометрический	1.00	-
3. Сведения о характерных точках части (частей) границы объекта					
Обозначение характерных точек части границы	Координаты, м		Метод определения координат характерной точки	Средняя квадратическая погрешность положения характерной точки (Mt), м	Описание обозначения точки на местности (при наличии)
	X	Y			
1	2	3	4	5	6
Часть №					
-	-	-	-	-	-

Раздел 3

Сведения о местоположении измененных (уточненных) границ объекта							
1. Система координат: -							
2. Сведения о характерных точках границ объекта							
Обозначение характерных точек границ	Существующие координаты, м		Измененные (уточненные) координаты, м		Метод определения координат характерной точки	Средняя квадратическая погрешность положения характерной точки (Mt), м	Описание обозначения точки на местности (при наличии)
	X	Y	X	Y			
1	2	3	4	5	6	7	8
-	-	-	-	-	-	-	-
3.Сведения о характерных точках части (частей) границы объекта							
Часть №							
-	-	-	-	-	-	-	-

Раздел 4

План границ объекта



Масштаб 1:2000

Используемые условные знаки и обозначения:

границы территориальной зоны

• 1 характерная точка границ территориальной зоны

Заместитель руководителя БУВО «Нормативно-проектный центр»

Подпись _____ А.В. Ромашов Дата « 03 » декабря 2020 г.

Место для оттиска печати (при наличии) лица, составившего описание местоположения границ объекта

ОПИСАНИЕ МЕСТОПОЛОЖЕНИЯ ГРАНИЦ

Зона сельскохозяйственного использования в границах населенного пункта посёлка Ленинский Путь - СХ1/2

(наименование объекта, местоположение границ которого описано (далее - объект)

Раздел 1

Сведения об объекте		
№ п/п	Характеристики объекта	Описание характеристик
1	2	3
1	Местоположение объекта	Воронежская область, Репьёвский муниципальный район, Истобинское сельское поселение, посёлок Ленинский Путь
2	Площадь объекта ± величина погрешности определения площади (Р ± Дельта Р)	154400+/-1375 м²
3	Иные характеристики объекта	-

Раздел 2

Сведения о местоположении границ объекта					
1. Система координат: МСК - 36, зона 1					
2. Сведения о характерных точках границ объекта					
Обозначение характерных точек границ	Координаты, м		Метод определения координат характерной точки	Средняя квадратическая погрешность положения характерной точки (Mt), м	Описание обозначения точки на местности (при наличии)
	X	Y			
1	2	3	4	5	6
1	463506.48	1260900.94	Аналитический	0.20	-
2	463474.18	1261039.57	Аналитический	0.20	-
3	463458.04	1261089.17	Аналитический	0.20	-
4	463438.52	1261138.34	Картометрический	1.00	-
5	463322.92	1261074.73	Картометрический	1.00	-
6	463295.83	1261058.19	Картометрический	1.00	-
7	463283.71	1261048.35	Картометрический	1.00	-
8	463277.11	1261042.99	Картометрический	1.00	-
9	463298.97	1260985.95	Картометрический	1.00	-
10	463351.57	1260856.21	Картометрический	1.00	-
11	463382.29	1260780.88	Картометрический	1.00	-
12	463438.62	1260682.79	Картометрический	1.00	-
13	463448.01	1260689.58	Картометрический	1.00	-
14	463397.26	1260799.17	Аналитический	0.20	-
15	463498.44	1260883.56	Аналитический	0.20	-
1	463506.48	1260900.94	Аналитический	0.20	-
16	463424.14	1260672.33	Картометрический	1.00	-
17	463366.07	1260773.00	Картометрический	1.00	-
18	463341.87	1260831.58	Картометрический	1.00	-
19	463336.77	1260832.20	Картометрический	1.00	-
20	463332.18	1260831.26	Картометрический	1.00	-
21	463329.19	1260838.14	Картометрический	1.00	-
22	463332.36	1260841.31	Картометрический	1.00	-
23	463335.64	1260847.38	Картометрический	1.00	-
24	463282.23	1260979.35	Картометрический	1.00	-
25	463262.42	1261031.06	Аналитический	0.20	-
26	463254.96	1261025.00	Аналитический	0.20	-
27	463233.17	1261007.30	Аналитический	0.20	-
28	463210.25	1261068.77	Аналитический	0.20	-
29	463187.34	1261114.98	Аналитический	0.20	-
30	463160.62	1261164.15	Аналитический	0.20	-
31	463053.90	1261123.86	Аналитический	0.20	-
32	463001.82	1261089.93	Аналитический	0.20	-
33	463087.97	1260885.60	Аналитический	0.20	-
34	463131.58	1260916.13	Аналитический	0.20	-
35	463164.66	1260861.69	Аналитический	0.20	-

1	2	3	4	5	6
36	463169.82	1260853.21	Аналитический	2.50	-
37	463188.81	1260821.96	Аналитический	2.50	-
38	463191.72	1260817.18	Аналитический	2.50	-
39	463193.92	1260813.55	Картометрический	1.00	-
40	463207.46	1260792.77	Картометрический	1.00	-
41	463230.40	1260757.59	Картометрический	1.00	-
42	463115.25	1260654.12	Картометрический	1.00	-
43	463075.89	1260617.66	Картометрический	1.00	-
44	463092.43	1260587.13	Картометрический	1.00	-
45	463234.69	1260673.22	Картометрический	1.00	-
46	463283.48	1260576.57	Картометрический	1.00	-
47	463352.07	1260620.25	Картометрический	1.00	-
16	463424.14	1260672.33	Картометрический	1.00	-

3. Сведения о характерных точках части (частей) границы объекта

Обозначение характерных точек части границы	Координаты, м		Метод определения координат характерной точки	Средняя квадратическая погрешность положения характерной точки (Mt), м	Описание обозначения точки на местности (при наличии)
	X	Y			
1	2	3	4	5	6
Часть №					
-	-	-	-	-	-

Раздел 3

Сведения о местоположении измененных (уточненных) границ объекта							
1. Система координат: -							
2. Сведения о характерных точках границ объекта							
Обозначение характерных точек границ	Существующие координаты, м		Измененные (уточненные) координаты, м		Метод определения координат характерной точки	Средняя квадратическая погрешность положения характерной точки (Mt), м	Описание обозначения точки на местности (при наличии)
	X	Y	X	Y			
1	2	3	4	5	6	7	8
-	-	-	-	-	-	-	-
3.Сведения о характерных точках части (частей) границы объекта							
Часть №							
-	-	-	-	-	-	-	-

Раздел 4

План границ объекта

Используемые условные знаки и обозначения:

границы территориальной зоны

• 1 характерная точка границ территориальной зоны

Масштаб 1:2000

Заместитель руководителя БУНО «Нарьяннно-проектный центр»

Подпись _____ А.Н. Романов Дата « 03 » декабря 2020 г.

Место для оттиска печати (при наличии) лица, составившего описание местоположения границ объекта

Приложение № 3
к правилам землепользования и застройки
Истобинского сельского поселения
Репьёвского муниципального района
Воронежской области

СВЕДЕНИЯ О ГРАНИЦАХ ТЕРРИТОРИАЛЬНЫХ ЗОН, СОДЕРЖАЩИЕ ГРАФИЧЕСКОЕ ОПИСАНИЕ МЕСТОПОЛОЖЕНИЯ ГРАНИЦ ТЕРРИТОРИАЛЬНЫХ ЗОН, ПЕРЕЧЕНЬ КООРДИНАТ ХАРАКТЕРНЫХ ТОЧЕК ГРАНИЦ ТЕРРИТОРИАЛЬНЫХ ЗОН ПОСЁЛКА НОВАЯ ЖИЗНЬ

ОПИСАНИЕ МЕСТОПОЛОЖЕНИЯ ГРАНИЦ

Зона застройки индивидуальными жилыми домами посёлка Новая Жизнь - Ж1/3

(наименование объекта, местоположение границ которого описано
(далее - объект)

Раздел 1

Сведения об объекте		
№ п/п	Характеристики объекта	Описание характеристик
1	2	3
1	Местоположение объекта	Воронежская область, Репьёвский муниципальный район, Истобинское сельское поселение, посёлок Новая Жизнь
2	Площадь объекта ± величина погрешности определения площади (Р ± Дельта Р)	250598+/-1752 м²
3	Иные характеристики объекта	-

Раздел 2

Сведения о местоположении границ объекта					
1. Система координат: МСК - 36, зона 1					
2. Сведения о характерных точках границ объекта					
Обозначение характерных точек границ	Координаты, м		Метод определения координат характерной точки	Средняя квадратическая погрешность положения характерной точки (Mt), м	Описание обозначения точки на местности (при наличии)
	X	Y			
1	2	3	4	5	6
1	463403.66	1261858.64	Аналитический	0.20	-
2	463436.67	1261899.35	Аналитический	0.20	-
3	463466.24	1262010.43	Картометрический	1.00	-
4	463472.12	1262081.66	Картометрический	1.00	-
5	463467.86	1262108.79	Картометрический	1.00	-
6	463467.78	1262212.24	Картометрический	1.00	-
7	463417.58	1262501.37	Картометрический	1.00	-
8	463314.11	1262610.74	Аналитический	0.20	-
9	463259.09	1262581.04	Аналитический	0.20	-
10	463176.09	1262547.11	Аналитический	0.20	-
11	463058.36	1262507.24	Картометрический	1.00	-
12	463048.62	1262511.96	Картометрический	1.00	-
13	462886.26	1262455.44	Картометрический	1.00	-
14	462905.96	1262385.11	Картометрический	1.00	-
15	462912.76	1262354.58	Картометрический	1.00	-
16	462888.22	1262309.64	Картометрический	1.00	-
17	463061.84	1262329.48	Картометрический	1.00	-
18	463097.87	1262166.09	Аналитический	0.10	-
19	463105.27	1262129.44	Аналитический	0.10	-
20	463103.99	1262099.89	Аналитический	0.10	-
21	463114.66	1262060.84	Аналитический	0.10	-
22	463122.86	1262027.61	Аналитический	0.10	-
23	463144.73	1261975.26	Аналитический	0.10	-
24	463165.73	1261889.47	Аналитический	0.10	-
25	463173.66	1261868.56	Аналитический	0.10	-
26	463296.80	1261977.96	Картометрический	1.00	-
27	463297.42	1261980.47	Картометрический	1.00	-
28	463308.28	1262024.44	Картометрический	1.00	-
29	463322.61	1262083.22	Картометрический	1.00	-
30	463326.72	1262106.54	Картометрический	1.00	-
31	463322.72	1262132.35	Картометрический	1.00	-
32	463314.40	1262146.92	Картометрический	1.00	-
33	463307.92	1262158.15	Картометрический	1.00	-
34	463321.31	1262165.49	Картометрический	1.00	-

1	2	3	4	5	6
35	463336.00	1262133.96	Картометрический	1.00	-
36	463339.56	1262105.68	Картометрический	1.00	-
37	463336.65	1262080.20	Картометрический	1.00	-
38	463322.49	1262022.24	Картометрический	1.00	-
39	463316.43	1261995.44	Картометрический	1.00	-
40	463325.63	1262003.04	Картометрический	1.00	-
41	463339.16	1262012.95	Картометрический	1.00	-
42	463393.48	1261877.30	Картометрический	1.00	-
1	463403.66	1261858.64	Аналитический	0.20	-

3. Сведения о характерных точках части (частей) границы объекта

Обозначение характерных точек части границы	Координаты, м		Метод определения координат характерной точки	Средняя квадратическая погрешность положения характерной точки (Mt), м	Описание обозначения точки на местности (при наличии)
	X	Y			
1	2	3	4	5	6
Часть №					
-	-	-	-	-	-

Раздел 3

Сведения о местоположении измененных (уточненных) границ объекта							
1. Система координат: -							
2. Сведения о характерных точках границ объекта							
Обозначение характерных точек границ	Существующие координаты, м		Измененные (уточненные) координаты, м		Метод определения координат характерной точки	Средняя квадратическая погрешность положения характерной точки (Mt), м	Описание обозначения точки на местности (при наличии)
	X	Y	X	Y			
1	2	3	4	5	6	7	8
-	-	-	-	-	-	-	-
3.Сведения о характерных точках части (частей) границы объекта							
Часть №							
-	-	-	-	-	-	-	-

Раздел 4

План границ объекта

Масштаб 1:2000

Используемые условные знаки и обозначения:

границы территориальной зоны

• 1 характерная точка границ территориальной зоны

Заместитель руководителя БУВО «Нормативно-проектный центр»

Подпись А.В. Романов Дата «03» декабря 2020 г.

Место для оттиска герба (при наличии) или, оставшегося основания местоположения границ объекта

ОПИСАНИЕ МЕСТОПОЛОЖЕНИЯ ГРАНИЦ

Зона улиц, дорог, инженерной и транспортной инфраструктуры посёлка Новая Жизнь - ИТ1/3

(наименование объекта, местоположение границ которого описано (далее - объект)

Раздел 1

Сведения об объекте		
№ п/п	Характеристики объекта	Описание характеристик
1	2	3
1	Местоположение объекта	Воронежская область, Репьёвский муниципальный район, Истобинское сельское поселение, посёлок Новая Жизнь
2	Площадь объекта ± величина погрешности определения площади (Р ± Дельта Р)	2531+/-176 м²
3	Иные характеристики объекта	-

Раздел 2

Сведения о местоположении границ объекта					
1. Система координат: МСК - 36, зона 1					
2. Сведения о характерных точках границ объекта					
Обозначение характерных точек границ	Координаты, м		Метод определения координат характерной точки	Средняя квадратическая погрешность положения характерной точки (Mt), м	Описание обозначения точки на местности (при наличии)
	X	Y			
1	2	3	4	5	6
1	463316.43	1261995.44	Картометрический	1.00	-
2	463322.49	1262022.24	Картометрический	1.00	-
3	463336.65	1262080.20	Картометрический	1.00	-
4	463339.56	1262105.68	Картометрический	1.00	-
5	463336.00	1262133.96	Картометрический	1.00	-
6	463321.31	1262165.49	Картометрический	1.00	-
7	463307.92	1262158.15	Картометрический	1.00	-
8	463314.40	1262146.92	Картометрический	1.00	-
9	463322.72	1262132.35	Картометрический	1.00	-
10	463326.72	1262106.54	Картометрический	1.00	-
11	463322.61	1262083.22	Картометрический	1.00	-
12	463308.28	1262024.44	Картометрический	1.00	-
13	463297.42	1261980.47	Картометрический	1.00	-
14	463306.39	1261987.70	Картометрический	1.00	-
1	463316.43	1261995.44	Картометрический	1.00	-
3. Сведения о характерных точках части (частей) границы объекта					
Обозначение характерных точек части границы	Координаты, м		Метод определения координат характерной точки	Средняя квадратическая погрешность положения характерной точки (Mt), м	Описание обозначения точки на местности (при наличии)
	X	Y			
1	2	3	4	5	6
Часть №					
-	-	-	-	-	-

Раздел 3

Сведения о местоположении измененных (уточненных) границ объекта							
1. Система координат: -							
2. Сведения о характерных точках границ объекта							
Обозначение характерных точек границ	Существующие координаты, м		Измененные (уточненные) координаты, м		Метод определения координат характерной точки	Средняя квадратическая погрешность положения характерной точки (Mt), м	Описание обозначения точки на местности (при наличии)
	X	Y	X	Y			
1	2	3	4	5	6	7	8
-	-	-	-	-	-	-	-
3.Сведения о характерных точках части (частей) границы объекта							
Часть №							
-	-	-	-	-	-	-	-

Раздел 4

План границ объекта



Масштаб 1:2000

Используемые условные знаки и обозначения:

границы территориальной зоны

• 1 характерная точка границ территориальной зоны

Заместитель руководителя БУВО «Нормативно-проектный центр»

Подпись _____ А.В. Ромашов Дата « 03 » декабря 2020 г.

Место для оттиска печати (при наличии) лица, составившего описание местоположения границ объекта

ОПИСАНИЕ МЕСТОПОЛОЖЕНИЯ ГРАНИЦ

Зона сельскохозяйственного использования в границах населенного пункта посёлка Новая Жизнь - СХ1/3

(наименование объекта, местоположение границ которого описано (далее - объект)

Раздел 1

Сведения об объекте		
№ п/п	Характеристики объекта	Описание характеристик
1	2	3
1	Местоположение объекта	Воронежская область, Репьёвский муниципальный район, Истобинское сельское поселение, посёлок Новая Жизнь
2	Площадь объекта ± величина погрешности определения площади (Р ± Дельта Р)	78850+/-983 м²
3	Иные характеристики объекта	-

Раздел 2

Сведения о местоположении границ объекта					
1. Система координат: МСК - 36, зона 1					
2. Сведения о характерных точках границ объекта					
Обозначение характерных точек границ	Координаты, м		Метод определения координат характерной точки	Средняя квадратическая погрешность положения характерной точки (Mt), м	Описание обозначения точки на местности (при наличии)
	X	Y			
1	2	3	4	5	6
1	463173.66	1261868.56	Картометрический	1.00	-
2	463165.73	1261889.47	Аналитический	0.10	-
3	463110.46	1261865.33	Аналитический	0.10	-
4	463038.30	1261844.10	Аналитический	0.10	-
5	462983.64	1261992.97	Аналитический	0.10	-
6	462965.24	1262015.35	Аналитический	0.10	-
7	462926.94	1262150.88	Аналитический	0.10	-
8	462903.54	1262221.46	Картометрический	1.00	-
9	462884.96	1262140.06	Картометрический	1.00	-
10	462896.06	1262030.68	Картометрический	1.00	-
11	462910.50	1261975.56	Картометрический	1.00	-
12	463024.98	1261830.59	Картометрический	1.00	-
13	463125.20	1261825.50	Картометрический	1.00	-
1	463173.66	1261868.56	Картометрический	1.00	-
14	463058.36	1262507.24	Аналитический	0.20	-
15	462964.09	1262815.01	Аналитический	0.20	-
16	462904.80	1262798.04	Аналитический	0.20	-
17	462812.47	1262769.20	Аналитический	0.20	-
18	462807.41	1262736.97	Картометрический	1.00	-
19	462886.26	1262455.44	Картометрический	1.00	-
20	463048.62	1262511.96	Картометрический	1.00	-
14	463058.36	1262507.24	Аналитический	0.20	-
3. Сведения о характерных точках части (частей) границы объекта					
Обозначение характерных точек части границы	Координаты, м		Метод определения координат характерной точки	Средняя квадратическая погрешность положения характерной точки (Mt), м	Описание обозначения точки на местности (при наличии)
	X	Y			
1	2	3	4	5	6
Часть №					
-	-	-	-	-	-

Раздел 3

Сведения о местоположении измененных (уточненных) границ объекта							
1. Система координат: -							
2. Сведения о характерных точках границ объекта							
Обозначение характерных точек границ	Существующие координаты, м		Измененные (уточненные) координаты, м		Метод определения координат характерной точки	Средняя квадратическая погрешность положения характерной точки (Mt), м	Описание обозначения точки на местности (при наличии)
	X	Y	X	Y			
1	2	3	4	5	6	7	8
-	-	-	-	-	-	-	-
3.Сведения о характерных точках части (частей) границы объекта							
Часть №							
-	-	-	-	-	-	-	-

Раздел 4

План границ объекта

Масштаб 1:2000

Используемые условные знаки и обозначения:

границы территориальной зоны

характерная точка границ территориальной зоны

Заместитель руководителя БУВО «Нормативно-проектный центр»

Подпись А.К. Романов Дата « 03 » декабря 2020 г.

Место для оттиска печати (при наличии) лица, составившего описание местоположения границ объекта

ОПИСАНИЕ МЕСТОПОЛОЖЕНИЯ ГРАНИЦ

Зона сельскохозяйственного производства посёлка Новая Жизнь - СХ2/3

(наименование объекта, местоположение границ которого описано
(далее - объект)

Раздел 1

Сведения об объекте		
№ п/п	Характеристики объекта	Описание характеристик
1	2	3
1	Местоположение объекта	Воронежская область, Репьёвский муниципальный район, Истобинское сельское поселение, посёлок Новая Жизнь
2	Площадь объекта ± величина погрешности определения площади (Р ± Дельта Р)	75310+/-960 м²
3	Иные характеристики объекта	-

Раздел 2

Сведения о местоположении границ объекта					
1. Система координат: МСК - 36, зона 1					
2. Сведения о характерных точках границ объекта					
Обозначение характерных точек границ	Координаты, м		Метод определения координат характерной точки	Средняя квадратическая погрешность положения характерной точки (Mt), м	Описание обозначения точки на местности (при наличии)
	X	Y			
1	2	3	4	5	6
1	463165.73	1261889.47	Аналитический	0.10	-
2	463144.73	1261975.26	Аналитический	0.10	-
3	463122.86	1262027.61	Аналитический	0.10	-
4	463114.66	1262060.84	Аналитический	0.10	-
5	463103.99	1262099.89	Аналитический	0.10	-
6	463105.27	1262129.44	Аналитический	0.10	-
7	463097.87	1262166.09	Аналитический	0.10	-
8	463061.84	1262329.48	Аналитический	0.10	-
9	462888.22	1262309.64	Аналитический	0.10	-
10	462892.50	1262272.70	Аналитический	0.10	-
11	462903.54	1262221.46	Аналитический	0.10	-
12	462926.94	1262150.88	Аналитический	0.10	-
13	462965.24	1262015.35	Аналитический	0.10	-
14	462983.64	1261992.97	Аналитический	0.10	-
15	463038.30	1261844.10	Аналитический	0.10	-
16	463110.46	1261865.33	Аналитический	0.10	-
1	463165.73	1261889.47	Аналитический	0.10	-
3. Сведения о характерных точках части (частей) границы объекта					
Обозначение характерных точек части границы	Координаты, м		Метод определения координат характерной точки	Средняя квадратическая погрешность положения характерной точки (Mt), м	Описание обозначения точки на местности (при наличии)
	X	Y			
1	2	3	4	5	6
Часть №					
-	-	-	-	-	-

Раздел 3

Сведения о местоположении измененных (уточненных) границ объекта							
1. Система координат: -							
2. Сведения о характерных точках границ объекта							
Обозначение характерных точек границ	Существующие координаты, м		Измененные (уточненные) координаты, м		Метод определения координат характерной точки	Средняя квадратическая погрешность положения характерной точки (Mt), м	Описание обозначения точки на местности (при наличии)
	X	Y	X	Y			
1	2	3	4	5	6	7	8
-	-	-	-	-	-	-	-
3.Сведения о характерных точках части (частей) границы объекта							
Часть №							
-	-	-	-	-	-	-	-

Раздел 4

План границ объекта

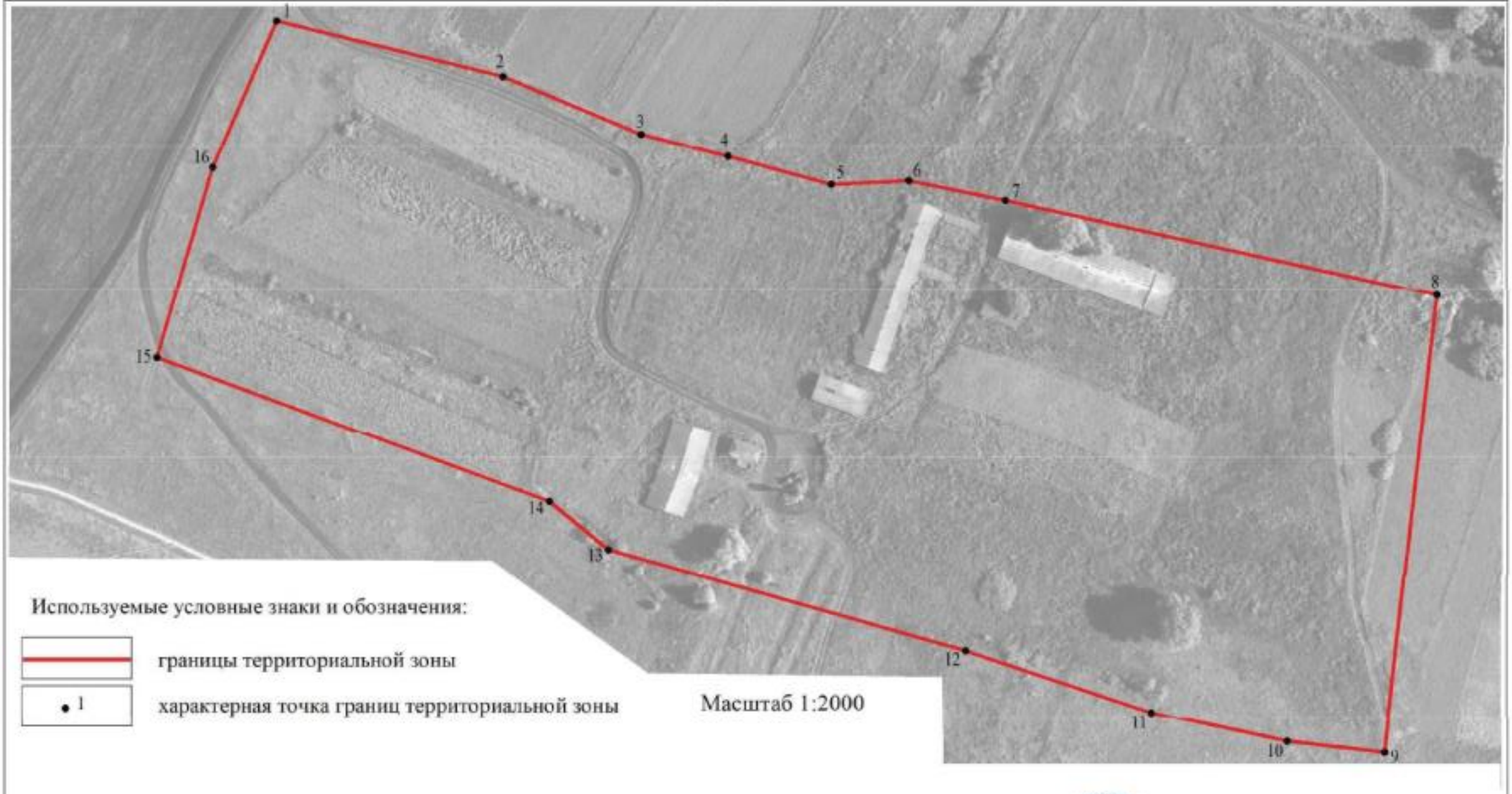

Используемые условные знаки и обозначения:

границы территориальной зоны

• 1 характерная точка границ территориальной зоны

Масштаб 1:2000

Заместитель руководителя БУНО «Информацио-проектный центр»

Подпись А.В. Романов Дата «03» декабря 2020 г.

Место для оттиска печати (при наличии) лица, составившего описание местоположения границ объекта

Приложение № 4
к правилам землепользования и застройки
Истобинского сельского поселения
Репьёвского муниципального района
Воронежской области

СВЕДЕНИЯ О ГРАНИЦАХ ТЕРРИТОРИАЛЬНЫХ ЗОН, СОДЕРЖАЩИЕ ГРАФИЧЕСКОЕ ОПИСАНИЕ МЕСТОПОЛОЖЕНИЯ ГРАНИЦ ТЕРРИТОРИАЛЬНЫХ ЗОН, ПЕРЕЧЕНЬ КООРДИНАТ ХАРАКТЕРНЫХ ТОЧЕК ГРАНИЦ ТЕРРИТОРИАЛЬНЫХ ЗОН, РАСПОЛОЖЕННЫХ ЗА ГРАНИЦАМИ НАСЕЛЕННЫХ ПУНКТОВ НА ТЕРРИТОРИИ ИСТОБИНСКОГО СЕЛЬСКОГО ПОСЕЛЕНИЯ

ОПИСАНИЕ МЕСТОПОЛОЖЕНИЯ ГРАНИЦ

Зона улиц, дорог, инженерной и транспортной инфраструктуры за границами населенных пунктов - ИТ1

(наименование объекта, местоположение границ которого описано (далее - объект)

Раздел 1

Сведения об объекте		
№ п/п	Характеристики объекта	Описание характеристик
1	2	3
1	Местоположение объекта	Воронежская область, Репьёвский муниципальный район, Истобинское сельское поселение
2	Площадь объекта ± величина погрешности определения площади (Р ± Дельта Р)	228821+/-8372 м²
3	Иные характеристики объекта	-

Раздел 2

Сведения о местоположении границ объекта					
1. Система координат: МСК - 36, зона 1					
2. Сведения о характерных точках границ объекта					
Обозначение характерных точек границ	Координаты, м		Метод определения координат характерной точки	Средняя квадратическая погрешность положения характерной точки (Mt), м	Описание обозначения точки на местности (при наличии)
	X	Y			
1	2	3	4	5	6
1	472820.41	1264898.16	Аналитический	0.10	-
2	472819.66	1264898.73	Картометрический	5.00	-
3	472811.32	1264905.01	Картометрический	5.00	-
4	472803.10	1264911.18	Картометрический	5.00	-
5	472794.48	1264917.65	Картометрический	5.00	-
6	472785.79	1264913.17	Аналитический	0.10	-
7	472786.52	1264910.78	Аналитический	0.10	-
8	472786.04	1264908.74	Аналитический	0.10	-
9	472784.94	1264906.95	Аналитический	0.10	-
10	472771.24	1264901.44	Аналитический	0.10	-
11	472747.08	1264890.33	Аналитический	0.10	-
12	472705.71	1264871.80	Аналитический	0.10	-
13	472627.25	1264822.18	Аналитический	0.10	-
14	472595.20	1264801.12	Аналитический	0.10	-
15	472564.24	1264778.26	Аналитический	0.10	-
16	472539.79	1264759.39	Аналитический	0.10	-
17	472487.99	1264716.13	Аналитический	0.10	-
18	472443.32	1264673.13	Аналитический	0.10	-
19	472403.89	1264633.15	Аналитический	0.10	-
20	472355.50	1264582.70	Аналитический	0.10	-
21	472283.49	1264502.98	Аналитический	0.10	-
22	472209.83	1264417.84	Аналитический	0.10	-
23	472119.55	1264305.93	Аналитический	0.10	-
24	472049.75	1264216.12	Аналитический	0.10	-
25	471992.09	1264133.19	Аналитический	0.10	-
26	471946.24	1264059.91	Аналитический	0.10	-
27	471917.37	1264008.16	Аналитический	0.10	-
28	471877.60	1263936.04	Аналитический	0.10	-
29	471849.05	1263878.52	Аналитический	0.10	-
30	471836.41	1263850.57	Аналитический	0.10	-
31	471827.91	1263831.79	Аналитический	0.10	-
32	471796.47	1263756.41	Аналитический	0.10	-
33	471749.91	1263636.43	Аналитический	0.10	-
34	471706.28	1263509.54	Аналитический	0.10	-
35	471674.37	1263408.16	Аналитический	0.10	-
36	471634.91	1263279.92	Аналитический	0.10	-
37	471596.27	1263154.34	Аналитический	0.10	-

1	2	3	4	5	6
38	471571.53	1263073.94	Аналитический	0.10	-
39	471560.26	1263040.81	Аналитический	0.10	-
40	471557.86	1263036.91	Аналитический	0.10	-
41	471555.87	1263035.33	Аналитический	0.10	-
42	471553.14	1263036.20	Аналитический	0.10	-
43	471547.10	1263021.09	Аналитический	0.10	-
44	471550.12	1263018.34	Аналитический	0.10	-
45	471551.45	1263014.83	Аналитический	0.10	-
46	471550.91	1263010.11	Аналитический	0.10	-
47	471543.84	1262993.08	Аналитический	0.10	-
48	471517.36	1262949.12	Аналитический	0.10	-
49	471500.97	1262928.72	Аналитический	0.10	-
50	471475.53	1262899.28	Аналитический	0.10	-
51	471440.79	1262864.86	Аналитический	0.10	-
52	471404.38	1262833.48	Аналитический	0.10	-
53	471289.40	1262740.46	Аналитический	0.10	-
54	471165.57	1262641.92	Аналитический	0.10	-
55	471058.71	1262555.93	Аналитический	0.10	-
56	470967.95	1262484.29	Аналитический	0.10	-
57	470957.86	1262485.36	Аналитический	0.10	-
58	470928.62	1262458.59	Аналитический	0.10	-
59	470928.25	1262454.62	Аналитический	0.10	-
60	470909.05	1262441.49	Аналитический	0.10	-
61	470862.59	1262414.08	Аналитический	0.10	-
62	470788.14	1262375.75	Аналитический	0.10	-
63	470743.62	1262356.16	Аналитический	0.10	-
64	470709.98	1262343.39	Аналитический	0.10	-
65	470660.70	1262327.31	Аналитический	0.10	-
66	470615.50	1262314.80	Аналитический	0.10	-
67	470574.42	1262305.15	Аналитический	0.10	-
68	470532.57	1262297.06	Аналитический	0.10	-
69	470529.29	1262285.54	Аналитический	0.10	-
70	470494.53	1262270.92	Аналитический	0.10	-
71	470535.18	1262274.16	Аналитический	0.10	-
72	470620.81	1262292.61	Аналитический	0.10	-
73	470666.99	1262305.02	Аналитический	0.10	-
74	470716.61	1262321.25	Аналитический	0.10	-
75	470794.78	1262353.59	Аналитический	0.10	-
76	470832.78	1262372.39	Аналитический	0.10	-
77	470869.90	1262392.79	Аналитический	0.10	-
78	470915.68	1262421.26	Аналитический	0.10	-
79	470963.24	1262454.78	Аналитический	0.10	-
80	470964.69	1262453.02	Аналитический	0.10	-
81	470979.40	1262463.04	Аналитический	0.10	-
82	471006.79	1262481.71	Аналитический	0.10	-
83	471007.57	1262487.13	Аналитический	0.10	-
84	471061.38	1262530.26	Аналитический	0.10	-
85	471170.77	1262617.70	Аналитический	0.10	-
86	471288.97	1262712.10	Аналитический	0.10	-
87	471408.99	1262808.79	Аналитический	0.10	-
88	471445.82	1262840.23	Аналитический	0.10	-

1	2	3	4	5	6
89	471481.41	1262874.53	Аналитический	0.10	-
90	471506.88	1262905.29	Аналитический	0.10	-
91	471527.13	1262935.78	Аналитический	0.10	-
92	471552.99	1262979.95	Аналитический	0.10	-
93	471567.71	1263009.94	Аналитический	0.10	-
94	471569.40	1263011.73	Аналитический	0.10	-
95	471571.47	1263012.45	Аналитический	0.10	-
96	471573.09	1263012.24	Аналитический	0.10	-
97	471580.95	1263028.44	Аналитический	0.10	-
98	471579.41	1263028.95	Аналитический	0.10	-
99	471578.43	1263030.48	Аналитический	0.10	-
100	471578.79	1263033.46	Аналитический	0.10	-
101	471591.28	1263064.16	Аналитический	0.10	-
102	471616.99	1263148.47	Аналитический	0.10	-
103	471654.93	1263272.93	Аналитический	0.10	-
104	471692.93	1263397.57	Аналитический	0.10	-
105	471724.63	1263499.78	Аналитический	0.10	-
106	471768.38	1263627.14	Аналитический	0.10	-
107	471815.38	1263747.27	Аналитический	0.10	-
108	471824.81	1263769.66	Аналитический	0.10	-
109	471841.83	1263810.24	Аналитический	0.10	-
110	471846.60	1263821.58	Аналитический	0.10	-
111	471862.89	1263857.87	Аналитический	0.10	-
112	471895.70	1263925.91	Аналитический	0.10	-
113	471933.28	1263996.17	Аналитический	0.10	-
114	471933.80	1263997.10	Аналитический	0.10	-
115	471961.79	1264047.45	Аналитический	0.10	-
116	472007.62	1264120.44	Аналитический	0.10	-
117	472064.63	1264202.62	Аналитический	0.10	-
118	472134.62	1264292.52	Аналитический	0.10	-
119	472224.90	1264404.61	Аналитический	0.10	-
120	472298.27	1264489.19	Аналитический	0.10	-
121	472370.99	1264565.98	Аналитический	0.10	-
122	472419.83	1264616.25	Аналитический	0.10	-
123	472457.73	1264654.38	Аналитический	0.10	-
124	472501.89	1264698.65	Аналитический	0.10	-
125	472552.64	1264741.61	Аналитический	0.10	-
126	472576.99	1264760.34	Аналитический	0.10	-
127	472608.51	1264783.39	Аналитический	0.10	-
128	472638.91	1264803.60	Аналитический	0.10	-
129	472718.41	1264853.40	Аналитический	0.10	-
130	472754.59	1264872.34	Аналитический	0.10	-
131	472779.56	1264884.96	Аналитический	0.10	-
132	472805.07	1264893.99	Аналитический	0.10	-
1	472820.41	1264898.16	Аналитический	0.10	-
133	467577.22	1261238.53	Аналитический	0.50	-
134	467569.51	1261486.26	Аналитический	0.50	-
135	467600.74	1261756.12	Аналитический	0.50	-
136	467582.69	1261647.59	Аналитический	0.50	-
137	467556.63	1261480.60	Аналитический	0.50	-

1	2	3	4	5	6
138	467558.11	1261436.57	Аналитический	0.50	-
139	467569.51	1261245.54	Аналитический	0.50	-
133	467577.22	1261238.53	Аналитический	0.50	-
140	466635.05	1261940.31	Аналитический	0.10	-
141	466631.23	1261959.20	Аналитический	0.10	-
142	466629.89	1261965.81	Аналитический	0.10	-
143	466627.64	1261976.93	Аналитический	0.10	-
144	466625.08	1261977.86	Аналитический	0.10	-
145	466614.82	1261973.99	Аналитический	0.10	-
146	466604.56	1261970.12	Аналитический	0.10	-
147	466602.77	1261958.40	Аналитический	0.10	-
148	466565.90	1261941.91	Аналитический	0.10	-
149	466505.97	1261915.23	Аналитический	0.10	-
150	466418.46	1261876.94	Аналитический	0.10	-
151	466326.71	1261838.43	Аналитический	0.10	-
152	466256.35	1261808.90	Аналитический	0.10	-
153	466199.66	1261785.11	Аналитический	0.10	-
154	466100.54	1261743.51	Аналитический	0.10	-
155	466011.22	1261706.18	Аналитический	0.10	-
156	465930.74	1261672.54	Аналитический	0.10	-
157	465812.86	1261623.47	Аналитический	0.10	-
158	465716.13	1261583.20	Аналитический	0.10	-
159	465706.89	1261585.25	Аналитический	0.10	-
160	465688.19	1261576.55	Аналитический	0.10	-
161	465687.03	1261570.77	Аналитический	0.10	-
162	465573.34	1261521.48	Аналитический	0.10	-
163	465491.54	1261483.87	Аналитический	0.10	-
164	465393.22	1261438.66	Аналитический	0.10	-
165	465304.53	1261397.88	Аналитический	0.10	-
166	465243.52	1261369.83	Аналитический	0.10	-
167	465174.44	1261340.59	Аналитический	0.10	-
168	465090.39	1261305.02	Аналитический	0.10	-
169	464977.08	1261257.22	Аналитический	0.10	-
170	464853.62	1261205.15	Аналитический	0.10	-
171	464746.53	1261159.98	Аналитический	0.10	-
172	464646.84	1261117.93	Аналитический	0.10	-
173	464543.11	1261074.17	Аналитический	0.10	-
174	464420.84	1261022.59	Аналитический	0.10	-
175	464352.54	1260994.49	Аналитический	0.10	-
176	464287.26	1260965.08	Аналитический	0.10	-
177	464221.72	1260934.61	Аналитический	0.10	-
178	464167.44	1260907.44	Аналитический	0.10	-
179	464120.46	1260881.82	Аналитический	0.10	-
180	464082.13	1260858.55	Аналитический	0.10	-
181	464027.23	1260822.21	Аналитический	0.10	-
182	463946.59	1260763.52	Аналитический	0.10	-
183	463873.84	1260709.87	Аналитический	0.10	-
184	463817.42	1260666.30	Аналитический	0.10	-
185	463726.52	1260596.11	Аналитический	0.10	-
186	463660.02	1260545.93	Аналитический	0.10	-

1	2	3	4	5	6
187	463611.09	1260508.36	Аналитический	0.10	-
188	463565.59	1260473.42	Аналитический	0.10	-
189	463559.54	1260474.89	Аналитический	0.50	-
190	463557.07	1260476.33	Аналитический	0.50	-
191	463441.08	1260679.31	Аналитический	0.50	-
192	463438.62	1260682.79	Аналитический	0.50	-
193	463424.14	1260672.33	Аналитический	0.50	-
194	463426.05	1260669.82	Аналитический	0.50	-
195	463544.02	1260464.39	Аналитический	0.50	-
196	463543.59	1260456.53	Аналитический	0.10	-
197	463458.62	1260391.29	Аналитический	0.10	-
198	463403.07	1260348.60	Аналитический	0.10	-
199	463324.67	1260288.35	Аналитический	0.10	-
200	463262.81	1260240.81	Аналитический	0.10	-
201	463256.67	1260238.57	Аналитический	0.10	-
202	463251.08	1260238.75	Аналитический	0.10	-
203	463246.09	1260242.98	Аналитический	0.10	-
204	463230.25	1260231.72	Аналитический	0.10	-
205	463235.08	1260225.32	Аналитический	0.10	-
206	463235.42	1260220.39	Аналитический	0.10	-
207	463231.87	1260214.95	Аналитический	0.10	-
208	463148.62	1260152.14	Аналитический	0.10	-
209	463059.70	1260084.46	Аналитический	0.10	-
210	462950.53	1260001.35	Аналитический	0.10	-
211	462837.42	1259914.21	Аналитический	0.10	-
212	462729.73	1259831.36	Аналитический	0.10	-
213	462643.08	1259764.71	Аналитический	0.10	-
214	462541.87	1259687.66	Аналитический	0.10	-
215	462459.13	1259624.66	Аналитический	0.10	-
216	462390.42	1259572.36	Аналитический	0.10	-
217	462301.30	1259504.51	Аналитический	0.10	-
218	462233.36	1259452.93	Аналитический	0.10	-
219	462151.07	1259390.46	Аналитический	0.10	-
220	462079.47	1259336.10	Аналитический	0.10	-
221	462032.66	1259302.63	Аналитический	0.10	-
222	462008.06	1259287.09	Аналитический	0.10	-
223	461986.37	1259274.09	Аналитический	0.10	-
224	461946.84	1259252.33	Аналитический	0.10	-
225	461899.40	1259229.22	Аналитический	0.10	-
226	461880.86	1259222.36	Аналитический	0.10	-
227	461856.37	1259217.07	Аналитический	0.10	-
228	461832.49	1259215.73	Аналитический	0.10	-
229	461808.16	1259216.24	Аналитический	0.10	-
230	461730.17	1259223.38	Аналитический	0.10	-
231	461676.21	1259230.77	Аналитический	0.10	-
232	461572.24	1259249.74	Аналитический	0.10	-
233	461498.25	1259265.85	Аналитический	0.10	-
234	461485.81	1259268.69	Картометрический	5.00	-
235	461482.87	1259262.54	Картометрический	5.00	-
236	461480.92	1259258.47	Картометрический	5.00	-
237	461476.31	1259248.87	Картометрический	5.00	-

1	2	3	4	5	6
238	461493.11	1259244.97	Картометрический	5.00	-
239	461567.30	1259229.27	Картометрический	5.00	-
240	461672.14	1259210.22	Картометрический	5.00	-
241	461726.70	1259202.72	Картометрический	5.00	-
242	461806.44	1259194.61	Картометрический	5.00	-
243	461831.07	1259193.77	Картометрический	5.00	-
244	461858.19	1259195.36	Картометрический	5.00	-
245	461887.52	1259201.50	Картометрический	5.00	-
246	461907.44	1259208.77	Картометрический	5.00	-
247	461954.56	1259232.41	Картометрический	5.00	-
248	461994.55	1259254.24	Картометрический	5.00	-
249	462044.66	1259285.13	Картометрический	5.00	-
250	462092.11	1259318.50	Картометрический	5.00	-
251	462101.66	1259325.91	Картометрический	5.00	-
252	462173.62	1259380.56	Картометрический	5.00	-
253	462246.94	1259436.25	Картометрический	5.00	-
254	462313.33	1259486.68	Картометрический	5.00	-
255	462408.84	1259559.72	Картометрический	5.00	-
256	462472.13	1259608.11	Картометрический	5.00	-
257	462561.67	1259676.57	Картометрический	5.00	-
258	462654.64	1259747.65	Картометрический	5.00	-
259	462743.23	1259816.46	Картометрический	5.00	-
260	462848.28	1259898.06	Картометрический	5.00	-
261	462961.38	1259984.66	Картометрический	5.00	-
262	463077.51	1260073.59	Картометрический	5.00	-
263	463148.28	1260127.78	Картометрический	5.00	-
264	463263.54	1260213.93	Картометрический	5.00	-
265	463337.43	1260269.60	Картометрический	5.00	-
266	463406.92	1260321.95	Картометрический	5.00	-
267	463423.76	1260328.20	Картометрический	5.00	-
268	463431.19	1260334.89	Картометрический	5.00	-
269	463443.30	1260351.21	Картометрический	5.00	-
270	463517.12	1260407.97	Картометрический	5.00	-
271	463627.75	1260493.03	Картометрический	5.00	-
272	463739.66	1260579.08	Картометрический	5.00	-
273	463833.67	1260650.43	Картометрический	5.00	-
274	463886.55	1260690.57	Картометрический	5.00	-
275	463959.43	1260744.09	Картометрический	5.00	-
276	464038.91	1260801.82	Картометрический	5.00	-
277	464093.48	1260838.02	Картометрический	5.00	-
278	464135.04	1260863.57	Картометрический	5.00	-
279	464181.18	1260889.23	Картометрический	5.00	-
280	464228.19	1260912.50	Картометрический	5.00	-
281	464295.46	1260943.96	Картометрический	5.00	-
282	464360.73	1260973.20	Картометрический	5.00	-
283	464428.76	1261001.67	Картометрический	5.00	-
284	464551.65	1261053.83	Картометрический	5.00	-
285	464649.57	1261095.39	Картометрический	5.00	-
286	464753.40	1261139.46	Картометрический	5.00	-
287	464834.63	1261173.94	Картометрический	5.00	-
288	464841.18	1261174.49	Картометрический	5.00	-

1	2	3	4	5	6
289	464845.42	1261171.93	Картометрический	5.00	-
290	464847.67	1261167.88	Картометрический	5.00	-
291	464868.52	1261178.69	Картометрический	5.00	-
292	464867.22	1261183.75	Картометрический	5.00	-
293	464867.73	1261187.35	Картометрический	5.00	-
294	464870.85	1261189.94	Картометрический	5.00	-
295	464986.23	1261238.88	Картометрический	5.00	-
296	465098.56	1261286.52	Картометрический	5.00	-
297	465181.54	1261322.65	Картометрический	5.00	-
298	465251.52	1261353.12	Картометрический	5.00	-
299	465310.01	1261380.28	Картометрический	5.00	-
300	465407.63	1261425.61	Картометрический	5.00	-
301	465506.79	1261471.65	Картометрический	5.00	-
302	465579.17	1261505.26	Картометрический	5.00	-
303	465675.46	1261546.74	Картометрический	5.00	-
304	465687.83	1261548.37	Картометрический	5.00	-
305	465694.90	1261545.37	Картометрический	5.00	-
306	465699.79	1261538.79	Картометрический	5.00	-
307	465726.14	1261552.15	Картометрический	5.00	-
308	465725.30	1261559.44	Картометрический	5.00	-
309	465728.32	1261566.16	Картометрический	5.00	-
310	465737.10	1261572.24	Картометрический	5.00	-
311	465834.67	1261612.41	Картометрический	5.00	-
312	465937.90	1261654.91	Картометрический	5.00	-
313	466020.36	1261689.08	Картометрический	5.00	-
314	466108.26	1261725.50	Картометрический	5.00	-
315	466195.50	1261761.95	Картометрический	5.00	-
316	466266.66	1261791.68	Картометрический	5.00	-
317	466330.58	1261818.38	Картометрический	5.00	-
318	466425.67	1261858.11	Картометрический	5.00	-
319	466527.75	1261902.76	Картометрический	5.00	-
320	466603.45	1261935.87	Картометрический	5.00	-
321	466611.23	1261938.11	Картометрический	5.00	-
322	466617.69	1261936.15	Картометрический	5.00	-
323	466620.11	1261932.98	Картометрический	5.00	-
324	466627.45	1261935.70	Картометрический	5.00	-
325	466634.32	1261938.38	Картометрический	5.00	-
140	466635.05	1261940.31	Картометрический	5.00	-
326	463277.11	1261042.99	Картометрический	5.00	-
327	463263.85	1261077.63	Картометрический	5.00	-
328	463252.64	1261112.42	Картометрический	5.00	-
329	463247.12	1261143.85	Картометрический	5.00	-
330	463245.35	1261195.76	Картометрический	5.00	-
331	463249.34	1261234.72	Картометрический	5.00	-
332	463248.13	1261303.45	Картометрический	5.00	-
333	463240.57	1261491.94	Картометрический	5.00	-
334	463237.94	1261582.57	Картометрический	5.00	-
335	463236.99	1261760.49	Картометрический	5.00	-
336	463239.24	1261783.53	Картометрический	5.00	-
337	463248.13	1261812.76	Картометрический	5.00	-

1	2	3	4	5	6
338	463296.06	1261929.08	Картометрический	5.00	-
339	463301.17	1261936.80	Картометрический	5.00	-
340	463310.87	1261939.16	Картометрический	5.00	-
341	463316.76	1261952.32	Картометрический	5.00	-
342	463309.25	1261961.55	Картометрический	5.00	-
343	463311.71	1261974.41	Картометрический	5.00	-
344	463316.43	1261995.44	Картометрический	5.00	-
345	463306.39	1261987.70	Картометрический	5.00	-
346	463297.42	1261980.47	Картометрический	5.00	-
347	463296.80	1261977.96	Картометрический	5.00	-
348	463288.34	1261951.72	Картометрический	5.00	-
349	463231.30	1261819.92	Картометрический	5.00	-
350	463221.88	1261790.15	Картометрический	5.00	-
351	463218.41	1261761.87	Картометрический	5.00	-
352	463219.07	1261686.14	Картометрический	5.00	-
353	463220.18	1261586.47	Картометрический	5.00	-
354	463222.38	1261492.75	Картометрический	5.00	-
355	463229.72	1261304.38	Картометрический	5.00	-
356	463231.04	1261233.25	Картометрический	5.00	-
357	463227.35	1261195.26	Картометрический	5.00	-
358	463229.18	1261141.97	Картометрический	5.00	-
359	463235.12	1261108.08	Картометрический	5.00	-
360	463246.87	1261071.65	Картометрический	5.00	-
361	463262.42	1261031.06	Картометрический	5.00	-
326	463277.11	1261042.99	Картометрический	5.00	-

3. Сведения о характерных точках части (частей) границы объекта

Обозначение характерных точек части границы	Координаты, м		Метод определения координат характерной точки	Средняя квадратическая погрешность положения характерной точки (Mt), м	Описание обозначения точки на местности (при наличии)
	X	Y			
1	2	3	4	5	6
Часть №					
-	-	-	-	-	-

Раздел 3

Сведения о местоположении измененных (уточненных) границ объекта							
1. Система координат: -							
2. Сведения о характерных точках границ объекта							
Обозначение характерных точек границ	Существующие координаты, м		Измененные (уточненные) координаты, м		Метод определения координат характерной точки	Средняя квадратическая погрешность положения характерной точки (Mt), м	Описание обозначения точки на местности (при наличии)
	X	Y	X	Y			
1	2	3	4	5	6	7	8
-	-	-	-	-	-	-	-
3.Сведения о характерных точках части (частей) границы объекта							
Часть №							
-	-	-	-	-	-	-	-

Раздел 4

План границ объекта

Схема расположения листов плана границ объекта

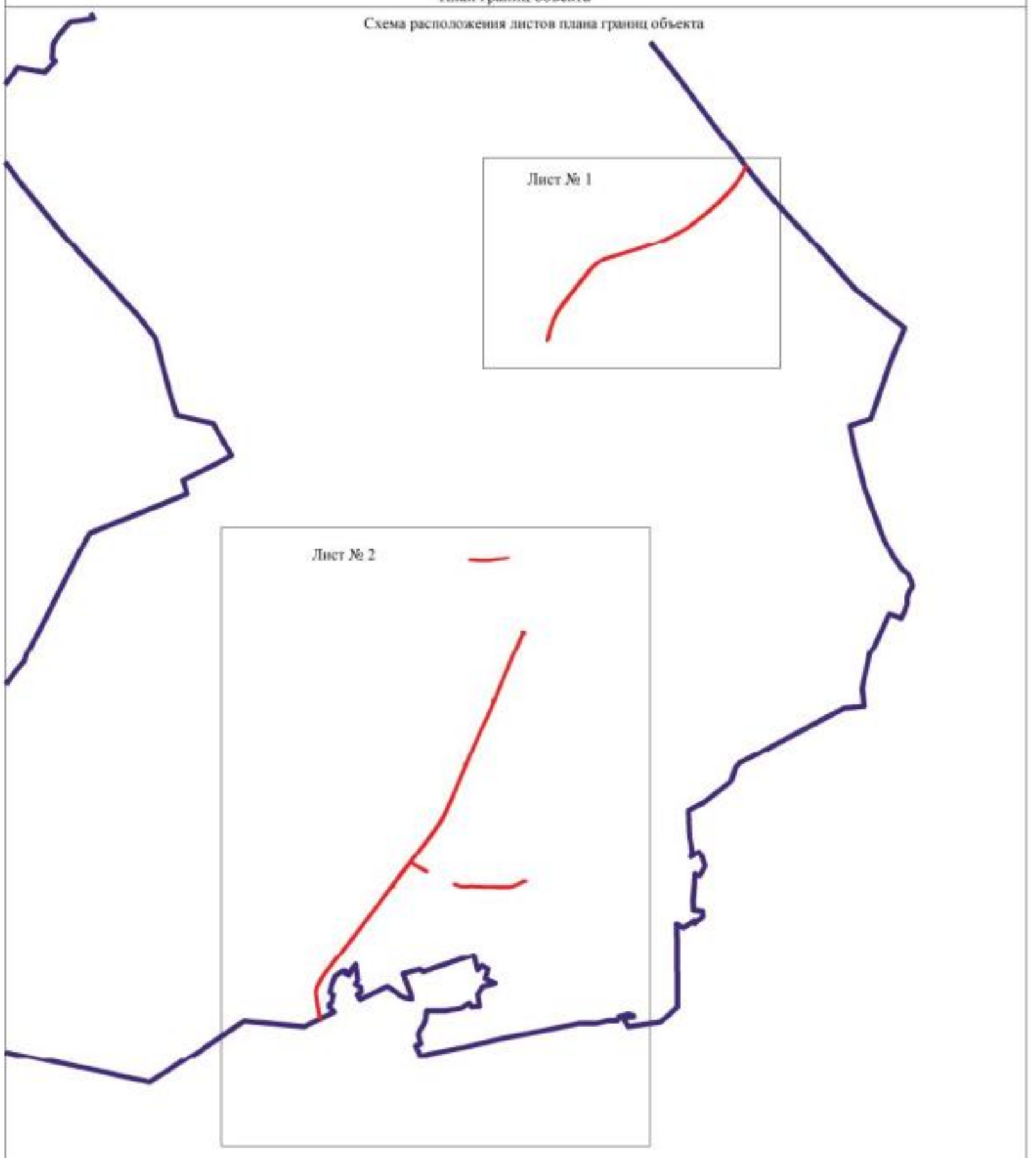

Масштаб 1:50000

Используемые условные знаки и обозначения:

- границы территориальной зоны
- границы муниципального образования
- Лист № 1 — область и номер листа плана границ объекта

Заместитель руководителя БУНО «Нормативно-проектный центр»

Подпись _____ А.В. Романов Дата «03» декабря 2020 г.

Место для оттиска печати (при наличии) лица, составившего описание местоположения границ объекта

План границ объекта

Используемые условные знаки и обозначения:

границы территориальной зоны

границы муниципального образования

•1 характерная точка границ территориальной зоны

Масштаб 1:10000

Заместитель руководителя БУНО «Нормативно-проектный центр»

Подпись А.В. Романов Дата «03» декабря 2020 г.

Место для оттиска печати (при наличии) лица, составившего описание местоположения границ объекта

Масштаб 1:10000

ОПИСАНИЕ МЕСТОПОЛОЖЕНИЯ ГРАНИЦ

Зона сельскохозяйственного производства за границами населенных пунктов - СХ2

(наименование объекта, местоположение границ которого описано
(далее - объект)

Раздел 1

Сведения об объекте		
№ п/п	Характеристики объекта	Описание характеристик
1	2	3
1	Местоположение объекта	Воронежская область, Репьёвский муниципальный район, Истобинское сельское поселение
2	Площадь объекта ± величина погрешности определения площади (Р ± Дельта Р)	117007+/-1197 м²
3	Иные характеристики объекта	-

Раздел 2

Сведения о местоположении границ объекта					
1. Система координат: МСК - 36, зона 1					
2. Сведения о характерных точках границ объекта					
Обозначение характерных точек границ	Координаты, м		Метод определения координат характерной точки	Средняя квадратическая погрешность положения характерной точки (Mt), м	Описание обозначения точки на местности (при наличии)
	X	Y			
1	2	3	4	5	6
1	466066.17	1262499.77	Аналитический	0.10	-
2	466061.80	1262541.54	Аналитический	0.10	-
3	466058.44	1262609.81	Аналитический	0.10	-
4	466026.46	1262741.17	Аналитический	0.10	-
5	465557.29	1262659.73	Аналитический	0.10	-
6	465617.85	1262414.36	Аналитический	0.10	-
1	466066.17	1262499.77	Аналитический	0.10	-
3. Сведения о характерных точках части (частей) границы объекта					
Обозначение характерных точек части границы	Координаты, м		Метод определения координат характерной точки	Средняя квадратическая погрешность положения характерной точки (Mt), м	Описание обозначения точки на местности (при наличии)
	X	Y			
1	2	3	4	5	6
Часть №					
-	-	-	-	-	-

Раздел 3

Сведения о местоположении измененных (уточненных) границ объекта							
1. Система координат: -							
2. Сведения о характерных точках границ объекта							
Обозначение характерных точек границ	Существующие координаты, м		Измененные (уточненные) координаты, м		Метод определения координат характерной точки	Средняя квадратическая погрешность положения характерной точки (Mt), м	Описание обозначения точки на местности (при наличии)
	X	Y	X	Y			
1	2	3	4	5	6	7	8
-	-	-	-	-	-	-	-
3.Сведения о характерных точках части (частей) границы объекта							
Часть №							
-	-	-	-	-	-	-	-

Раздел 4

План границ объекта

Масштаб 1:2000

Используемые условные знаки и обозначения:

границы территориальной зоны

• 1 характерная точка границ территориальной зоны

Заместитель руководителя БУВО «Нормативно-проектный центр»

Подпись А.В. Ромашов Дата « 03 » декабря 2020 г.

Место для оттиска печати (при наличии) лица, составившего описание местоположения границ объекта

ОПИСАНИЕ МЕСТОПОЛОЖЕНИЯ ГРАНИЦ

Зона природных территорий и защитного озеленения за границами населенных пунктов - Р2

(наименование объекта, местоположение границ которого описано (далее - объект)

Раздел 1

Сведения об объекте		
№ п/п	Характеристики объекта	Описание характеристик
1	2	3
1	Местоположение объекта	Воронежская область, Репьёвский муниципальный район, Истобинское сельское поселение
2	Площадь объекта ± величина погрешности определения площади (Р ± Дельта Р)	640081+/-14001 м²
3	Иные характеристики объекта	-

Раздел 2

Сведения о местоположении границ объекта					
1. Система координат: МСК - 36, зона 1					
2. Сведения о характерных точках границ объекта					
Обозначение характерных точек границ	Координаты, м		Метод определения координат характерной точки	Средняя квадратическая погрешность положения характерной точки (Mt), м	Описание обозначения точки на местности (при наличии)
	X	Y			
1	2	3	4	5	6
1	474740.86	1255955.49	Картометрический	5.00	-
2	474737.58	1256025.67	Картометрический	5.00	-
3	474716.94	1256044.38	Картометрический	5.00	-
4	474729.84	1256112.75	Картометрический	5.00	-
5	474743.39	1256207.57	Картометрический	5.00	-
6	474727.26	1256221.11	Картометрический	5.00	-
7	474725.97	1256245.63	Картометрический	5.00	-
8	474740.81	1256260.46	Картометрический	5.00	-
9	474702.75	1256282.39	Картометрический	5.00	-
10	474682.76	1256288.84	Картометрический	5.00	-
11	474694.37	1256338.51	Картометрический	5.00	-
12	474717.59	1256362.37	Картометрический	5.00	-
13	474720.17	1256395.92	Картометрический	5.00	-
14	474778.22	1256621.03	Картометрический	5.00	-
15	474740.14	1256582.47	Картометрический	5.00	-
16	474688.69	1256531.01	Картометрический	5.00	-
17	474627.61	1256498.65	Картометрический	5.00	-
18	474594.01	1256520.72	Картометрический	5.00	-
19	474581.66	1256498.08	Картометрический	5.00	-
20	474598.13	1256426.05	Картометрический	5.00	-
21	474578.84	1256364.36	Картометрический	5.00	-
22	474554.91	1256337.54	Картометрический	5.00	-
23	474546.89	1256278.49	Картометрический	5.00	-
24	474497.43	1256170.29	Картометрический	5.00	-
25	474504.30	1256120.14	Картометрический	5.00	-
26	474500.18	1256079.27	Картометрический	5.00	-
27	474463.43	1256005.42	Картометрический	5.00	-
28	474435.53	1255985.59	Картометрический	5.00	-
29	474396.43	1255995.88	Картометрический	5.00	-
30	474332.62	1255975.30	Картометрический	5.00	-
31	474298.22	1255958.37	Картометрический	5.00	-
32	474280.01	1255935.70	Картометрический	5.00	-
33	474297.63	1255921.79	Картометрический	5.00	-
34	474182.46	1255830.94	Картометрический	5.00	-
35	474120.63	1255862.10	Картометрический	5.00	-

1	2	3	4	5	6
36	474132.32	1255811.01	Картометрический	5.00	-
37	474122.70	1255801.40	Картометрический	5.00	-
38	474064.65	1255813.42	Картометрический	5.00	-
39	474001.25	1255775.66	Картометрический	5.00	-
40	473960.58	1255736.48	Картометрический	5.00	-
41	473995.08	1255732.43	Картометрический	5.00	-
42	474015.66	1255746.84	Картометрический	5.00	-
43	474077.40	1255748.90	Картометрический	5.00	-
44	474080.45	1255738.54	Картометрический	5.00	-
45	474076.33	1255713.47	Картометрический	5.00	-
46	474100.03	1255713.81	Картометрический	5.00	-
47	474132.66	1255761.55	Картометрический	5.00	-
48	474150.86	1255773.58	Картометрический	5.00	-
49	474177.31	1255770.14	Картометрический	5.00	-
50	474207.07	1255781.83	Картометрический	5.00	-
51	474272.11	1255787.31	Картометрический	5.00	-
52	474346.99	1255819.60	Картометрический	5.00	-
53	474354.55	1255806.21	Картометрический	5.00	-
54	474296.16	1255768.42	Картометрический	5.00	-
55	474279.11	1255746.84	Картометрический	5.00	-
56	474246.18	1255740.67	Картометрический	5.00	-
57	474248.66	1255712.19	Картометрический	5.00	-
58	474275.75	1255716.71	Картометрический	5.00	-
59	474312.51	1255731.54	Картометрический	5.00	-
60	474353.80	1255732.83	Картометрический	5.00	-
61	474388.63	1255727.03	Картометрический	5.00	-
62	474450.55	1255750.89	Картометрический	5.00	-
63	474469.25	1255781.21	Картометрический	5.00	-
64	474514.41	1255799.92	Картометрический	5.00	-
65	474709.98	1255916.37	Картометрический	5.00	-
1	474740.86	1255955.49	Картометрический	5.00	-
66	474121.05	1255239.83	Аналитический	0.10	-
67	474077.15	1255519.88	Аналитический	0.10	-
68	474063.48	1255607.21	Аналитический	0.10	-
69	474094.19	1255691.83	Картометрический	1.00	-
70	474082.17	1255698.35	Картометрический	1.00	-
71	474065.06	1255691.27	Картометрический	1.00	-
72	474031.33	1255678.09	Картометрический	1.00	-
73	474017.25	1255647.86	Картометрический	1.00	-
74	474001.45	1255651.30	Картометрический	1.00	-
75	473990.46	1255663.32	Картометрический	1.00	-
76	474006.26	1255696.29	Картометрический	1.00	-
77	473999.19	1255711.85	Картометрический	1.00	-
78	473964.20	1255711.85	Картометрический	1.00	-
79	473951.85	1255621.29	Картометрический	1.00	-
80	473873.64	1255662.46	Картометрический	1.00	-
81	473785.14	1255650.11	Картометрический	1.00	-

1	2	3	4	5	6
82	473727.51	1255678.92	Картометрический	1.00	-
83	473694.58	1255654.22	Картометрический	1.00	-
84	473760.81	1255538.86	Аналитический	0.10	-
85	473804.66	1255512.03	Аналитический	0.10	-
86	473906.57	1255435.70	Аналитический	0.10	-
87	474021.34	1255185.24	Аналитический	0.10	-
88	474029.75	1255174.72	Аналитический	0.10	-
66	474121.05	1255239.83	Аналитический	0.10	-
89	472504.89	1260001.44	Аналитический	0.20	-
90	472402.97	1260052.40	Аналитический	0.20	-
91	472409.97	1260131.33	Аналитический	0.20	-
92	472362.01	1260334.17	Аналитический	0.20	-
93	472375.00	1260354.15	Аналитический	0.20	-
94	472368.00	1260459.07	Аналитический	0.20	-
95	472319.04	1260485.04	Аналитический	0.20	-
96	472266.95	1260528.75	Аналитический	0.20	-
97	472246.10	1260598.95	Аналитический	0.20	-
98	472216.12	1260621.93	Аналитический	0.20	-
99	472183.15	1260620.93	Аналитический	0.20	-
100	472151.18	1260609.94	Аналитический	0.20	-
101	472084.23	1260611.94	Аналитический	0.20	-
102	472054.26	1260638.92	Аналитический	0.20	-
103	472056.26	1260701.87	Аналитический	0.20	-
104	472070.24	1260775.81	Аналитический	0.20	-
105	472086.23	1260883.72	Аналитический	0.20	-
106	472102.22	1260959.66	Аналитический	0.20	-
107	472140.19	1261023.60	Аналитический	0.20	-
108	472201.14	1260957.66	Аналитический	0.20	-
109	472205.63	1261044.30	Аналитический	0.20	-
110	472223.52	1261257.00	Аналитический	0.20	-
111	472277.19	1261398.13	Аналитический	0.20	-
112	472287.13	1261453.79	Аналитический	0.20	-
113	472289.12	1261481.62	Аналитический	0.20	-
114	472237.44	1261475.66	Аналитический	0.20	-
115	472237.44	1261521.38	Аналитический	0.20	-
116	472247.38	1261590.95	Аналитический	0.20	-
117	472242.90	1261612.27	Аналитический	0.20	-
118	472215.57	1261622.76	Аналитический	0.20	-
119	472190.69	1261606.67	Аналитический	0.20	-
120	472190.69	1261560.05	Аналитический	0.20	-
121	472173.91	1261537.68	Аналитический	0.20	-
122	472140.34	1261535.81	Аналитический	0.20	-
123	472080.40	1261559.15	Аналитический	0.20	-
124	472032.69	1261511.44	Аналитический	0.20	-
125	472026.73	1261471.68	Аналитический	0.20	-
126	472038.66	1261388.19	Аналитический	0.20	-
127	472040.64	1261141.70	Аналитический	0.20	-

1	2	3	4	5	6
128	472025.19	1260738.61	Аналитический	0.20	-
129	472016.79	1260457.90	Аналитический	0.20	-
130	471994.89	1260414.14	Аналитический	0.20	-
131	472024.74	1260352.54	Аналитический	0.20	-
132	472054.56	1260301.32	Аналитический	0.20	-
133	472082.39	1260237.25	Аналитический	0.20	-
134	472112.21	1260165.69	Аналитический	0.20	-
135	472134.07	1260115.99	Аналитический	0.20	-
136	472204.43	1260050.07	Аналитический	0.20	-
137	472269.24	1259954.98	Аналитический	0.20	-
138	472322.83	1259883.64	Аналитический	0.20	-
139	472342.49	1259845.89	Аналитический	0.20	-
89	472504.89	1260001.44	Аналитический	0.20	-

3. Сведения о характерных точках части (частей) границы объекта

Обозначение характерных точек части границы	Координаты, м		Метод определения координат характерной точки	Средняя квадратическая погрешность положения характерной точки (Mt), м	Описание обозначения точки на местности (при наличии)
	X	Y			
1	2	3	4	5	6
Часть №					
-	-	-	-	-	-

Раздел 3

Сведения о местоположении измененных (уточненных) границ объекта							
1. Система координат: -							
2. Сведения о характерных точках границ объекта							
Обозначение характерных точек границ	Существующие координаты, м		Измененные (уточненные) координаты, м		Метод определения координат характерной точки	Средняя квадратическая погрешность положения характерной точки (Mt), м	Описание обозначения точки на местности (при наличии)
	X	Y	X	Y			
1	2	3	4	5	6	7	8
-	-	-	-	-	-	-	-
3.Сведения о характерных точках части (частей) границы объекта							
Часть №							
-	-	-	-	-	-	-	-

Раздел 4

План границ объекта

Лист № 1

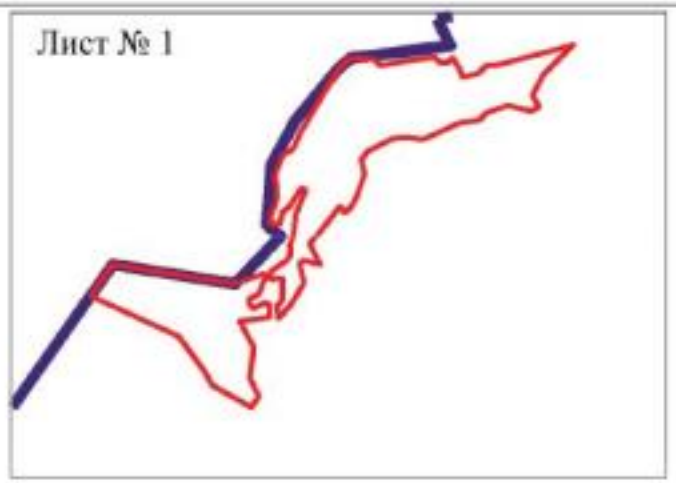

Схема расположения листов плана границ объекта

Лист № 2

Используемые условные знаки и обозначения:

Масштаб 1:25000

границы территориальной зоны

границы муниципального образования

Лист № 1 область и номер листа плана границ объекта

Заместитель руководителя БУВО «Нормативно-проектный центр»

Подпись А.В. Романов Дата «03» декабря 2020 г.

Место для оттиска печати (при наличии) плана, составляющего описание местоположения границ объекта

План границ объекта

Лист № 1

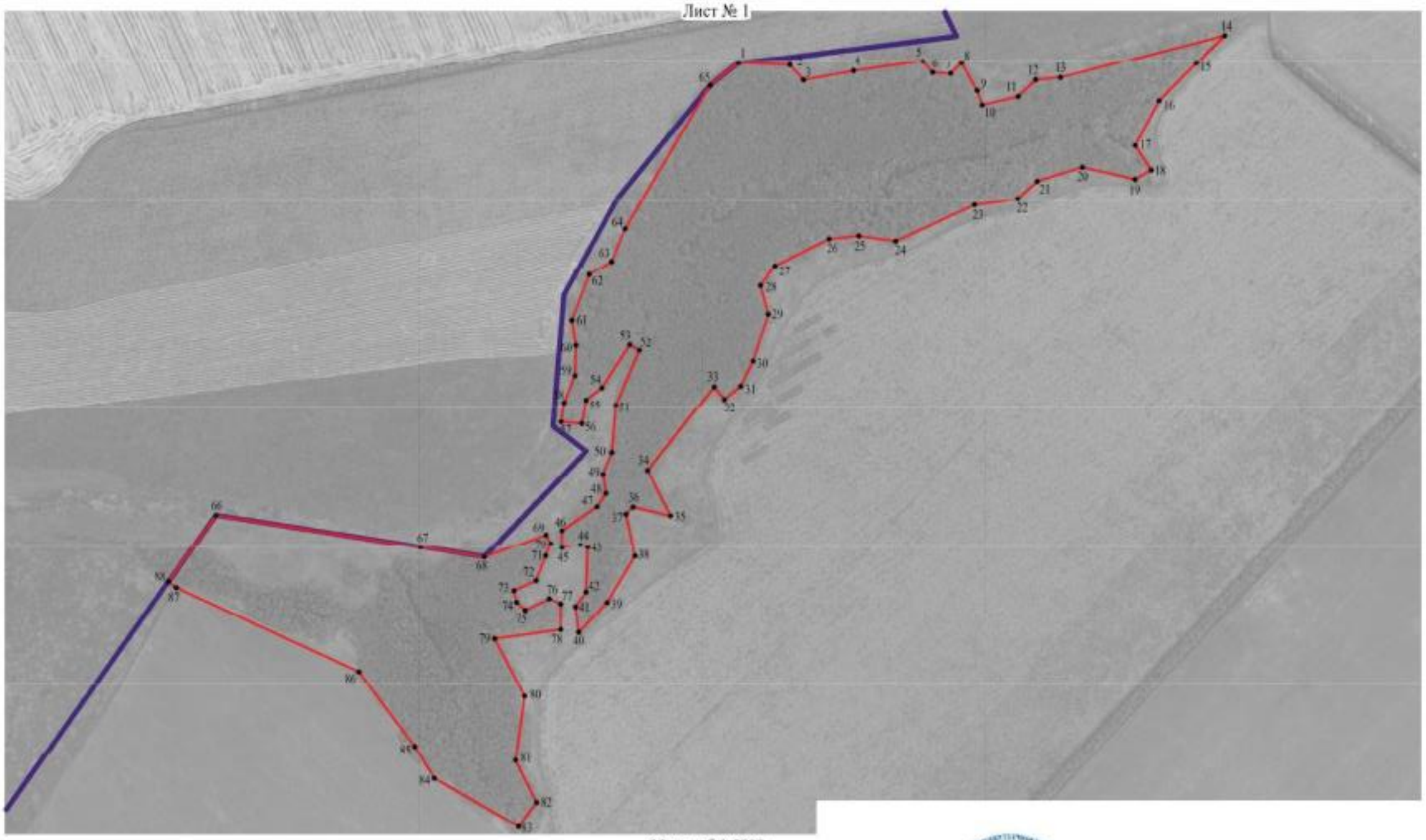

Используемые условные знаки и обозначения:

границы территориальной зоны

границы муниципального образования

• 1 характерная точка границ территориальной зоны

Масштаб 1:5000

Заместитель руководителя БУВО «Нормативно-проектный центр»

Подпись _____ А.В. Романов Дата « 03 » декабря 2020 г.

Место для оттиска печати (при наличии) лица, составившего описание местоположения границ объекта

План границ объекта

Лист № 2



Масштаб 1:5000

Используемые условные знаки и обозначения:

границы территориальной зоны

• 89 характерная точка границ территориальной зоны

Заместитель руководителя БУНО «Нормативно-проектный центр»

Подпись _____ А.В. Ромашов Дата « 03 » декабря 2020 г.

Место для оттиска печати (при наличии) лица, составившего описание местоположения границ объекта

ОПИСАНИЕ МЕСТОПОЛОЖЕНИЯ ГРАНИЦ

Зона ритуальных объектов за границами населенных пунктов - СН1

(наименование объекта, местоположение границ которого описано
(далее - объект)

Раздел 1

Сведения об объекте		
№ п/п	Характеристики объекта	Описание характеристик
1	2	3
1	Местоположение объекта	Воронежская область, Репьёвский муниципальный район, Истобинское сельское поселение
2	Площадь объекта ± величина погрешности определения площади (Р ± Дельта Р)	6549+/-283 м²
3	Иные характеристики объекта	-

Раздел 2

Сведения о местоположении границ объекта					
1. Система координат: МСК - 36, зона 1					
2. Сведения о характерных точках границ объекта					
Обозначение характерных точек границ	Координаты, м		Метод определения координат характерной точки	Средняя квадратическая погрешность положения характерной точки (Mt), м	Описание обозначения точки на местности (при наличии)
	X	Y			
1	2	3	4	5	6
1	463224.03	1262567.48	Аналитический	0.20	-
2	463192.20	1262685.95	Аналитический	0.20	-
3	463205.08	1262702.12	Аналитический	0.20	-
4	463200.79	1262726.12	Аналитический	0.20	-
5	463180.83	1262792.55	Аналитический	0.20	-
6	463165.42	1262792.81	Аналитический	0.20	-
7	463148.75	1262790.28	Аналитический	0.20	-
8	463137.38	1262783.71	Аналитический	0.20	-
9	463133.84	1262757.19	Аналитический	0.20	-
10	463155.57	1262699.09	Аналитический	0.20	-
11	463182.85	1262681.15	Аналитический	0.20	-
12	463214.43	1262565.20	Аналитический	0.20	-
1	463224.03	1262567.48	Аналитический	0.20	-
3. Сведения о характерных точках части (частей) границы объекта					
Обозначение характерных точек части границы	Координаты, м		Метод определения координат характерной точки	Средняя квадратическая погрешность положения характерной точки (Mt), м	Описание обозначения точки на местности (при наличии)
	X	Y			
1	2	3	4	5	6
Часть №					
-	-	-	-	-	-

Раздел 3

Сведения о местоположении измененных (уточненных) границ объекта							
1. Система координат: -							
2. Сведения о характерных точках границ объекта							
Обозначение характерных точек границ	Существующие координаты, м		Измененные (уточненные) координаты, м		Метод определения координат характерной точки	Средняя квадратическая погрешность положения характерной точки (Mt), м	Описание обозначения точки на местности (при наличии)
	X	Y	X	Y			
1	2	3	4	5	6	7	8
-	-	-	-	-	-	-	-
3.Сведения о характерных точках части (частей) границы объекта							
Часть №							
-	-	-	-	-	-	-	-

Раздел 4

План границ объекта



Масштаб 1:2000

Используемые условные знаки и обозначения:

границы территориальной зоны

• 1 характерная точка границ территориальной зоны

Заместитель руководителя БУВО «Нормативно-проектный центр»

Подпись _____ А.В. Ромашов Дата « 03 » декабря 2020 г.

Место для оттиска печати (при наличии) лица, составившего описание местоположения границ объекта