Правовое управление правительства
Воронежской области
ЗАРЕГИСТРИРОВАНО
«23» 03 2021.
Регистрационный номер № 249

ДЕПАРТАМЕНТ
АРХИТЕКТУРЫ И ГРАДОСТРОИТЕЛЬСТВА
ВОРОНЕЖСКОЙ ОБЛАСТИ

ПРИКАЗ

16.03.2021 № 45-01-04/272

г. Воронеж

Об утверждении правил землепользования и застройки Шубинского сельского поселения Острогожского муниципального района Воронежской области

В соответствии с Градостроительным кодексом Российской Федерации, Федеральным законом от 06.10.2003 № 131-ФЗ «Об общих принципах организации местного самоуправления в Российской Федерации», Законами Воронежской области от 07.07.2006 № 61-ОЗ «О регулировании градостроительной деятельности в Воронежской области», от 20.12.2018 № 173-ОЗ «О перераспределении полномочий по утверждению правил землепользования и застройки между органами местного самоуправления поселений Воронежской области, городского округа город Нововоронеж, Борисоглебского городского округа и исполнительными органами государственной власти Воронежской области», постановлением правительства Воронежской области от 31.12.2014 № 1240 «Об утверждении Положения о департаменте архитектуры и градостроительства Воронежской области», на основании приказа департамента архитектуры и градостроительства Воронежской области от 30.12.2019 № 45-01-04/900 «О подготовке проектов правил землепользования и застройки поселений Богучарского, Бутурлиновского, Грибановского, Калачеевского, Каменского,

Кантемировского, Нижнедевицкого, Новохопёрского, Острогожского, Петропавловского, Поворинского, Репьёвского, Россошанского, Таловского, Терновского и Эртильского муниципальных районов и Борисоглебского городского округа Воронежской области», с учетом заключений о результатах публичных слушаний от 01.12.2020 № 1-2020, № 2-2020, № 3-2020, № 4-2020

п р и к а з ы в а ю:

1. Утвердить прилагаемые правила землепользования и застройки Шубинского сельского поселения Острогожского муниципального района Воронежской области.

2. Признать утратившими силу следующие решения Совета народных депутатов Шубинского сельского поселения Острогожского муниципального района Воронежской области:

- от 28.12.2011 № 28 «Об утверждении правил землепользования и застройки Шубинского сельского поселения Острогожского муниципального района Воронежской области»;

- от 28.12.2015 № 45 «О внесении изменений и дополнений в Решение Совета народных депутатов Шубинского сельского поселения от 28.12.2011 г. № 28 «Об утверждении Правил землепользования и застройки Шубинского сельского поселения»;

- от 08.11.2016 № 39 «О внесении изменений и дополнений в Правила землепользования и застройки Шубинского сельского поселения Острогожского муниципального района Воронежской области, утвержденные решением Совета народных депутатов Шубинского сельского поселения от 28.12.2011 г. № 28 «Об утверждении Правил землепользования и застройки Шубинского сельского поселения Острогожского муниципального района Воронежской области»;

- от 14.08.2017 № 25 «О внесении изменений и дополнений в Правила землепользования и застройки Шубинского сельского поселения Острогожского муниципального района Воронежской области, утвержденные

решением Совета народных депутатов Шубинского сельского поселения от 28.12.2011 г. № 28 «Об утверждении Правил землепользования и застройки Шубинского сельского поселения Острогожского муниципального района Воронежской области»;

- от 18.07.2018 № 22 «О внесении изменений и дополнений в Правила землепользования и застройки Шубинского сельского поселения Острогожского муниципального района Воронежской области, утверждённые решением Совета народных депутатов Шубинского сельского поселения от 28.12.2011 г. № 28 «Об утверждении Правил землепользования и застройки Шубинского сельского поселения Острогожского муниципального района Воронежской области».

3. Признать утратившими силу следующие приказы департамента архитектуры и градостроительства Воронежской области:

- от 20.07.2020 № 45-01-04/534 «О внесении изменений в правила землепользования и застройки Шубинского сельского поселения Острогожского муниципального района Воронежской области»;

- от 26.08.2020 № 45-01-04/645 «О внесении изменений в правила землепользования и застройки Шубинского сельского поселения Острогожского муниципального района Воронежской области»;

4. Контроль исполнения настоящего приказа возложить на заместителя руководителя департамента архитектуры и градостроительства Воронежской области – начальника отдела территориального планирования Беляеву С.М.

Руководитель департамента
архитектуры и градостроительства
Воронежской области А.А. Еренков

УТВЕРЖДЕНЫ
приказом департамента
архитектуры и градостроительства
Воронежской области
от 16.03.2021 № 45-01-04/272

ПРАВИЛА ЗЕМЛЕПОЛЬЗОВАНИЯ И ЗАСТРОЙКИ ШУБИНСКОГО СЕЛЬСКОГО ПОСЕЛЕНИЯ ОСТРОГОЖСКОГО МУНИЦИПАЛЬНОГО РАЙОНА ВОРОНЕЖСКОЙ ОБЛАСТИ

ЧАСТЬ I. ПОРЯДОК ПРИМЕНЕНИЯ ПРАВИЛ ЗЕМЛЕПОЛЬЗОВАНИЯ И ЗАСТРОЙКИ И ВНЕСЕНИЯ В НИХ ИЗМЕНЕНИЙ

Раздел 1. Общие положения

1. Предмет регулирования и цели подготовки Правил землепользования и застройки Шубинского сельского поселения Острогожского муниципального района Воронежской области

1. Правила землепользования и застройки Шубинского сельского поселения Острогожского муниципального района Воронежской области (далее – Правила) являются документом градостроительного зонирования, который утверждается нормативным правовым актом департамента архитектуры и градостроительства Воронежской области и в котором устанавливаются территориальные зоны, градостроительные регламенты, порядок применения такого документа и порядок внесения в него изменений.

2. Правила разработаны в соответствии с Градостроительным кодексом Российской Федерации (далее – ГрК РФ), Земельным кодексом Российской Федерации, Федеральным законом от 06.10.2003 № 131-ФЗ «Об общих принципах организации местного самоуправления в Российской Федерации», иными нормативными правовыми актами Российской Федерации, Воронежской области, муниципальными правовыми актами муниципального образования с учетом положений нормативных актов и

документов, определяющих основные направления социально-экономического и градостроительного развития муниципального образования, а также сведений Единого государственного реестра недвижимости, сведений, документов и материалов, содержащихся в государственных информационных системах обеспечения градостроительной деятельности.

3. Правила разработаны в целях:

– создания условий для устойчивого развития территории муниципального образования, сохранения окружающей среды и объектов культурного наследия;

– создания условий для планировки территории муниципального образования;

– обеспечения прав и законных интересов физических и юридических лиц, в том числе правообладателей земельных участков и объектов капитального строительства;

– создания условий для привлечения инвестиций, в том числе путем предоставления возможности выбора наиболее эффективных видов разрешенного использования земельных участков и объектов капитального строительства.

2. Основные понятия, используемые в Правилах

В настоящих Правилах используются основные понятия, установленные законодательством Российской Федерации.

3. Сфера применения Правил

1. Действие настоящих Правил распространяется на всю территорию Шубинского сельского поселения Острогожского муниципального района Воронежской области. Правила обязательны для соблюдения органами государственной власти, органами местного самоуправления, физическими и юридическими лицами, при осуществлении ими градостроительной деятельности на территории Шубинского сельского поселения Острогожского муниципального района Воронежской области.

2. Настоящие Правила применяются наряду с:

– техническими регламентами и иными обязательными требованиями, установленными в соответствии с законодательством в целях обеспечения безопасности жизни и здоровья людей, надежности и безопасности зданий, строений и сооружений, сохранения окружающей природной среды и объектов культурного наследия;

– региональными и местными нормативами градостроительного проектирования.

4. Содержание и порядок применения Правил

1. Правила включают в себя:

1) порядок их применения и внесения изменений в Правила;

2) карту градостроительного зонирования;

3) градостроительные регламенты.

Обязательным приложением к настоящим Правилам являются сведения о границах территориальных зон, которые должны содержать графическое описание местоположения границ территориальных зон, перечень координат характерных точек этих границ в системе координат, используемой для ведения Единого государственного реестра недвижимости.

2. Порядок применения Правил и внесения в них изменений включает в себя положения:

1) о регулировании землепользования и застройки;

2) об изменении видов разрешенного использования земельных участков и объектов капитального строительства физическими и юридическими лицами;

3) о подготовке документации по планировке территории органами местного самоуправления;

4) о проведении общественных обсуждений или публичных слушаний по вопросам землепользования и застройки;

5) о внесении изменений в Правила;

6) о регулировании иных вопросов землепользования и застройки.

5. Использование объектов недвижимости, не соответствующих настоящим Правилам

1. Земельные участки или объекты капитального строительства, виды разрешенного использования, предельные (минимальные и (или) максимальные) размеры и предельные параметры которых не соответствуют градостроительному регламенту, могут использоваться без установления срока приведения их в соответствие с градостроительным регламентом, за исключением случаев, если использование таких земельных участков и объектов капитального строительства опасно для жизни или здоровья человека, для окружающей среды, объектов культурного наследия.

2. Реконструкция указанных в подпункте 1 настоящего пункта объектов капитального строительства может осуществляться только путем приведения таких объектов в соответствие с градостроительным регламентом или путем уменьшения их несоответствия предельным параметрам разрешенного строительства, реконструкции. Изменение видов разрешенного использования указанных земельных участков и объектов капитального строительства может осуществляться путем приведения их в соответствие с видами разрешенного использования земельных участков и объектов капитального строительства, установленными градостроительным регламентом.

3. В случае если использование указанных в подпункте 1 настоящего пункта земельных участков и объектов капитального строительства продолжается и опасно для жизни или здоровья человека, для окружающей среды, объектов культурного наследия, в соответствии с федеральными законами может быть наложен запрет на использование таких земельных участков и объектов.

6. Открытость и доступность информации о землепользовании и застройке

1. Настоящие Правила являются открытыми и общедоступными.

2. Настоящие Правила подлежат опубликованию в порядке, установленном для официального опубликования нормативных правовых актов Воронежской области, и размещению в федеральной государственной информационной системе территориального планирования и в государственной информационной системе обеспечения градостроительной деятельности.

Раздел 2. Положения о регулировании землепользования и застройки

7. Перераспределение полномочий между органами местного самоуправления Шубинского сельского поселения Острогожского муниципального района Воронежской области и департаментом архитектуры и градостроительства Воронежской области

1. На основании Закона Воронежской области от 20.12.2018 № 173-ОЗ «О перераспределении полномочий по утверждению правил землепользования и застройки между органами местного самоуправления поселений Воронежской области, городского округа город Нововоронеж, Борисоглебского городского округа и исполнительными органами государственной власти Воронежской области» (далее – Закон Воронежской области) и в соответствии со статьей 8.2 ГрК РФ, пунктом 6.1 статьи 26.3 Федерального закона от 06.10.1999 № 184-ФЗ «Об общих принципах организации законодательных (представительных) и исполнительных органов государственной власти субъектов Российской Федерации», частью 1.2 статьи 17 Федерального закона от 06.10.2003 № 131-ФЗ «Об общих принципах организации местного самоуправления в Российской Федерации» полномочия по утверждению Правил перераспределены между органами местного самоуправления Шубинского сельского поселения Острогожского муниципального района Воронежской области и департаментом архитектуры и градостроительства Воронежской области (далее – Уполномоченный орган) на срок, установленный Законом Воронежской области.

2. После истечения срока, указанного в Законе Воронежской области, полномочия Уполномоченного органа, предусмотренные настоящими Правилами, осуществляются органами местного самоуправления Шубинского сельского поселения Острогожского муниципального района Воронежской области в соответствии с требованиями ГрК РФ.

8. Полномочия Уполномоченного органа по вопросам землепользования и застройки

1. Полномочия Уполномоченного органа по вопросам землепользования и застройки включают:

1) принятие решений о подготовке проекта Правил, о подготовке проекта о внесении изменений в Правила;

2) утверждение Правил, утверждение внесения изменений в Правила;

3) принятие решений о предоставлении разрешений на условно разрешенный вид использования объектов капитального строительства или земельного участка;

4) принятие решений о предоставлении разрешения на отклонение от предельных параметров разрешенного строительства, реконструкции объектов капитального строительства;

5) иные полномочия в соответствии с действующим законодательством.

9. Комиссия по подготовке проектов Правил

1. Комиссия по подготовке проектов правил землепользования и застройки поселений Воронежской области, городского округа город Нововоронеж, Борисоглебского городского округа (далее – Комиссия) является специально созданным постоянно действующим коллегиальным органом при Уполномоченном органе в целях реализации полномочий, указанных в пункте 8 настоящих Правил, перераспределенных в

соответствии с Законом Воронежской области и обеспечения выполнения задач градостроительного зонирования.

2. Комиссия создается и прекращает свою деятельность приказом Уполномоченного органа.

3. Состав и порядок деятельности Комиссии утверждается приказом Уполномоченного органа.

Раздел 3. Положения об изменении видов разрешенного использования земельных участков и объектов капитального строительства физическими и юридическими лицами

10. Изменение видов разрешенного использования земельных участков и объектов капитального строительства

1. Для каждой из установленных настоящими Правилами территориальных зон могут устанавливаться основные, условно разрешенные и вспомогательные виды разрешенного использования земельных участков и объектов капитального строительства.

2. Изменение одного вида разрешенного использования земельных участков и объектов капитального строительства на другой вид такого использования осуществляется в соответствии с градостроительным регламентом при условии соблюдения требований технических регламентов.

3. Основные и вспомогательные виды разрешенного использования земельных участков и объектов капитального строительства правообладателями земельных участков и объектов капитального строительства, за исключением органов государственной власти, органов местного самоуправления, государственных и муниципальных учреждений, государственных и муниципальных унитарных предприятий, выбираются самостоятельно без дополнительных разрешений и согласования.

4. Решения об изменении одного вида разрешенного использования земельных участков и объектов капитального строительства, расположенных на землях, на которые действие градостроительных регламентов не

распространяется или для которых градостроительные регламенты не устанавливаются, на другой вид такого использования принимаются в соответствии с федеральными законами.

11. Предоставление разрешения на условно разрешенный вид использования земельного участка или объекта капитального строительства

1. Физическое или юридическое лицо, заинтересованное в предоставлении разрешения на условно разрешенный вид использования земельного участка или объекта капитального строительства (далее - разрешение на условно разрешенный вид использования), направляет заявление о предоставлении разрешения на условно разрешенный вид использования в Комиссию. Заявление о предоставлении разрешения на условно разрешенный вид использования может быть направлено в форме электронного документа, подписанного электронной подписью в соответствии с требованиями Федерального закона от 06.04.2011 № 63-ФЗ «Об электронной подписи».

2. Порядок предоставления разрешения на условно разрешенный вид использования земельного участка или объекта капитального строительства определен статьей 39 ГрК РФ.

3. Проект решения о предоставлении разрешения на условно разрешенный вид использования подлежит рассмотрению на общественных обсуждениях или публичных слушаниях, проводимых в порядке, установленном статьей 5.1 ГрК РФ, с учетом положений статьи 39 ГрК РФ.

12. Предоставление разрешения на отклонение от предельных параметров разрешенного строительства, реконструкции объектов капитального строительства

1. Правообладатели земельных участков, размеры которых меньше установленных градостроительным регламентом минимальных размеров земельных участков либо конфигурация, инженерно-геологические или иные характеристики которых неблагоприятны для застройки, вправе обратиться за разрешениями на отклонение от предельных параметров разрешенного

строительства, реконструкции объектов капитального строительства (далее также – разрешение на отклонение от предельных параметров).

2. Правообладатели земельных участков вправе обратиться за разрешениями на отклонение от предельных параметров разрешенного строительства, реконструкции объектов капитального строительства, если такое отклонение необходимо в целях однократного изменения одного или нескольких предельных параметров разрешенного строительства, реконструкции объектов капитального строительства, установленных градостроительным регламентом для конкретной территориальной зоны, не более чем на десять процентов.

3. Порядок предоставления разрешения на отклонение от предельных параметров определен статьей 40 ГрК РФ.

4. Проект решения о предоставлении разрешения на отклонение от предельных параметров подлежит рассмотрению на общественных обсуждениях или публичных слушаниях, проводимых в порядке, установленном статьей 5.1 ГрК РФ, с учетом положений статьи 39 ГрК РФ, за исключением случая, указанного в части 1.1 статьи 40 ГрК РФ.

Раздел 4. Положения о подготовке документации по планировке территории органами местного самоуправления

13. Общие положения о подготовке документации по планировке территории

1. Подготовка документации по планировке территории осуществляется в целях обеспечения устойчивого развития территорий, в том числе выделения элементов планировочной структуры, установления границ земельных участков, установления границ зон планируемого размещения объектов капитального строительства.

2. Подготовка документации по планировке территории осуществляется в соответствии с главой 5 ГрК РФ.

3. Состав и содержание документации по планировке территории определяется ГрК РФ.

Раздел 5. Положения о проведении общественных обсуждений или публичных слушаний по вопросам землепользования и застройки

14. Общие положения о порядке проведения общественных обсуждений или публичных слушаний в сфере градостроительной деятельности

1. В целях соблюдения права человека на благоприятные условия жизнедеятельности, прав и законных интересов правообладателей земельных участков и объектов капитального строительства по проектам правил землепользования и застройки, проектам планировки территории, проектам межевания территории, проектам, предусматривающим внесение изменений в один из указанных утвержденных документов, проектам решений о предоставлении разрешения на условно разрешенный вид использования земельного участка или объекта капитального строительства, проектам решений о предоставлении разрешения на отклонение от предельных параметров разрешенного строительства, реконструкции объектов капитального строительства в соответствии с уставом муниципального образования и (или) нормативным правовым актом представительного органа муниципального образования и с учетом положений ГрК РФ проводятся общественные обсуждения или публичные слушания, за исключением случаев, предусмотренных ГрК РФ и другими федеральными законами.

2. Порядок проведения общественных обсуждений или публичных слушаний определяется ГрК РФ, Уставом Шубинского сельского поселения Острогожского муниципального района Воронежской области и (или) нормативным правовым актом представительного органа муниципального образования.

Раздел 6. Положения о внесении изменений в Правила

15. Основания и порядок внесения изменений в Правила

1. Основания для рассмотрения вопроса о внесении изменений в настоящие Правила предусмотрены статьей 33 ГрК РФ.

2. Внесение изменений в Правила осуществляется в порядке, предусмотренном статьями 31 и 32 ГрК РФ, с учетом особенностей, установленных статьей 33 ГрК РФ.

Раздел 7. Положения о регулировании иных вопросов землепользования и застройки

16. Общие принципы регулирования иных вопросов землепользования и застройки на территории Шубинского сельского поселения Острогожского муниципального района Воронежской области

Иные вопросы землепользования и застройки на территории Шубинского сельского поселения Острогожского муниципального района Воронежской области регулируются законодательством Российской Федерации, Воронежской области, муниципальными правовыми актами Шубинского сельского поселения Острогожского муниципального района Воронежской области.

ЧАСТЬ II. КАРТА ГРАДОСТРОИТЕЛЬНОГО ЗОНИРОВАНИЯ

17. Карты градостроительного зонирования

1. Карта градостроительного зонирования территории Шубинского сельского поселения Острогожского муниципального района Воронежской области.

ПРАВИЛА ЗЕМЛЕПОЛЬЗОВАНИЯ И ЗАСТРОЙКИ

Карта градостроительного зонирования территории Шубинского сельского поселения Острогожского муниципального района Воронежской области

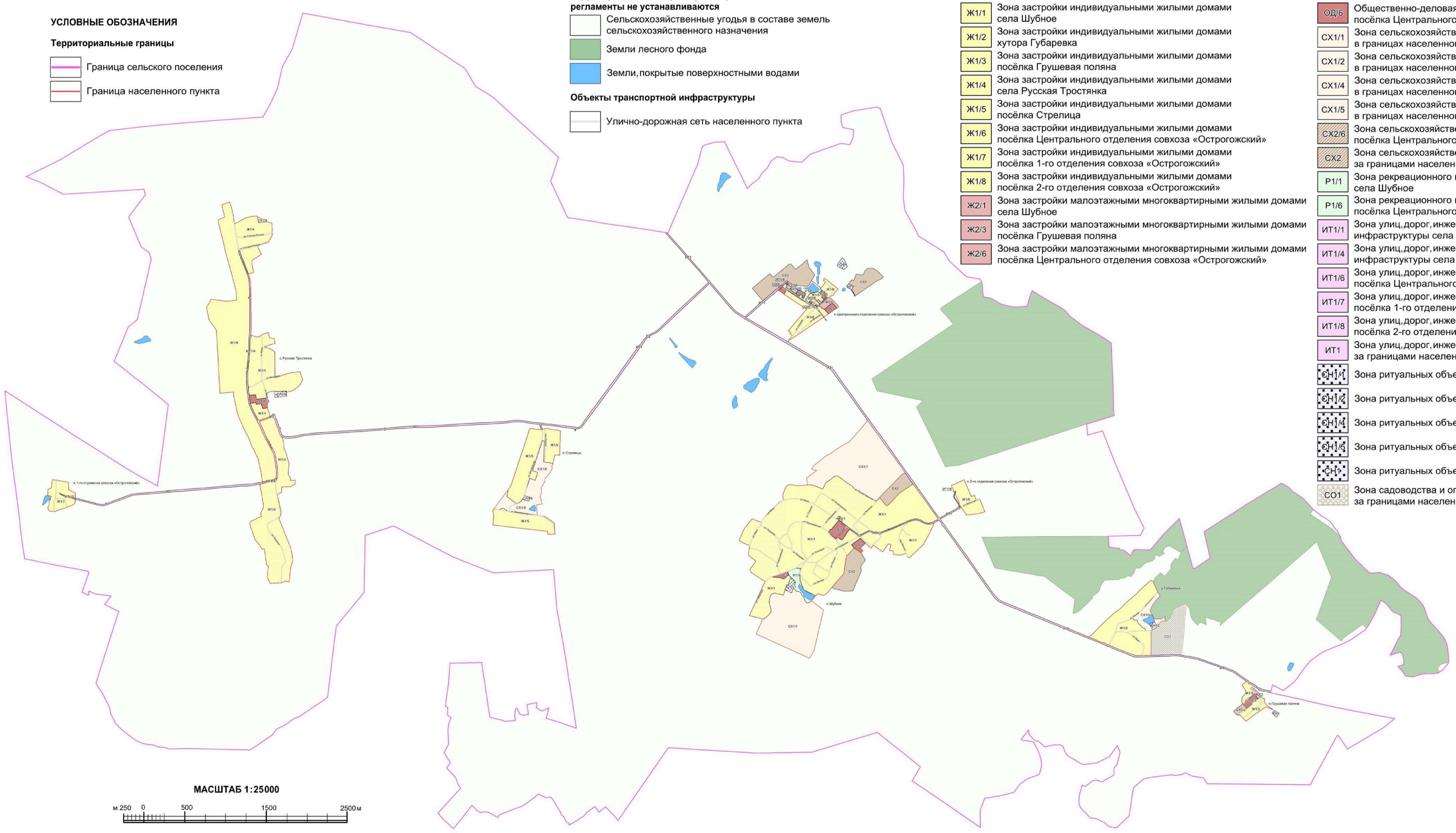

УСЛОВНЫЕ ОБОЗНАЧЕНИЯ

Территориальные границы

- Граница сельского поселения
- Граница населенного пункта

Территории, для которых градостроительные регламенты не устанавливаются

- Сельскохозяйственные угодья в составе земель сельскохозяйственного назначения
- Земли лесного фонда
- Земли, покрытые поверхностными водами

Объекты транспортной инфраструктуры

- Улично-дорожная сеть населенного пункта

Территориальные зоны

- Ж1/1 Зона застройки индивидуальными жилыми домами села Шубное
- Ж1/2 Зона застройки индивидуальными жилыми домами хутора Губаревка
- Ж1/3 Зона застройки индивидуальными жилыми домами посёлка Грушевая поляна
- Ж1/4 Зона застройки индивидуальными жилыми домами села Русская Тростянка
- Ж1/5 Зона застройки индивидуальными жилыми домами посёлка Стрелица
- Ж1/6 Зона застройки индивидуальными жилыми домами посёлка Центрального отделения совхоза «Острогожский»
- Ж1/7 Зона застройки индивидуальными жилыми домами посёлка 1-го отделения совхоза «Острогожский»
- Ж1/8 Зона застройки индивидуальными жилыми домами посёлка 2-го отделения совхоза «Острогожский»
- Ж2/1 Зона застройки малоэтажными многоквартирными жилыми домами села Шубное
- Ж2/3 Зона застройки малоэтажными многоквартирными жилыми домами посёлка Грушевая поляна
- Ж2/6 Зона застройки малоэтажными многоквартирными жилыми домами посёлка Центрального отделения совхоза «Острогожский»
- ОД/1 Общественно-деловая зона села Шубное
- ОД/3 Общественно-деловая зона посёлка Грушевая поляна
- ОД/4 Общественно-деловая зона села Русская Тростянка
- ОД/6 Общественно-деловая зона посёлка Центрального отделения совхоза «Острогожский»
- СХ1/1 Зона сельскохозяйственного использования в границах населенного пункта села Шубное
- СХ1/2 Зона сельскохозяйственного использования в границах населенного пункта хутора Губаревка
- СХ1/4 Зона сельскохозяйственного использования в границах населенного пункта села Русская Тростянка
- СХ1/5 Зона сельскохозяйственного использования в границах населенного пункта посёлка Стрелица
- СХ2/6 Зона сельскохозяйственного производства посёлка Центрального отделения совхоза «Острогожский»
- СХ2 Зона сельскохозяйственного производства за границами населенных пунктов
- Р1/1 Зона рекреационного назначения -объектов отдыха села Шубное
- Р1/6 Зона рекреационного назначения -объектов отдыха посёлка Центрального отделения совхоза «Острогожский»
- ИТ1/1 Зона улиц, дорог, инженерной и транспортной инфраструктуры села Шубное
- ИТ1/4 Зона улиц, дорог, инженерной и транспортной инфраструктуры села Русская Тростянка
- ИТ1/6 Зона улиц, дорог, инженерной и транспортной инфраструктуры посёлка Центрального отделения совхоза «Острогожский»
- ИТ1/7 Зона улиц, дорог, инженерной и транспортной инфраструктуры посёлка 1-го отделения совхоза «Острогожский»
- ИТ1/8 Зона улиц, дорог, инженерной и транспортной инфраструктуры посёлка 2-го отделения совхоза «Острогожский»
- ИТ1 Зона улиц, дорог, инженерной и транспортной инфраструктуры за границами населенных пунктов
- СН1/1 Зона ритуальных объектов села Шубное
- СН1/2 Зона ритуальных объектов хутора Губаревка
- СН1/4 Зона ритуальных объектов села Русская Тростянка
- СН1/5 Зона ритуальных объектов посёлка Стрелица
- СН1 Зона ритуальных объектов за границами населенных пунктов
- СО1 Зона садоводства и огородничества за границами населенных пунктов

МАСШТАБ 1:25000

м 250 0 500 1500 2500 м

2. Карта градостроительного зонирования с отображением зон с особыми условиями использования территории Шубинского сельского поселения Острогожского муниципального района Воронежской области.

ПРАВИЛА ЗЕМЛЕПОЛЬЗОВАНИЯ И ЗАСТРОЙКИ

Карта градостроительного зонирования с отображением зон с особыми условиями использования территории Шубинского сельского поселения Острогожского муниципального района Воронежской области

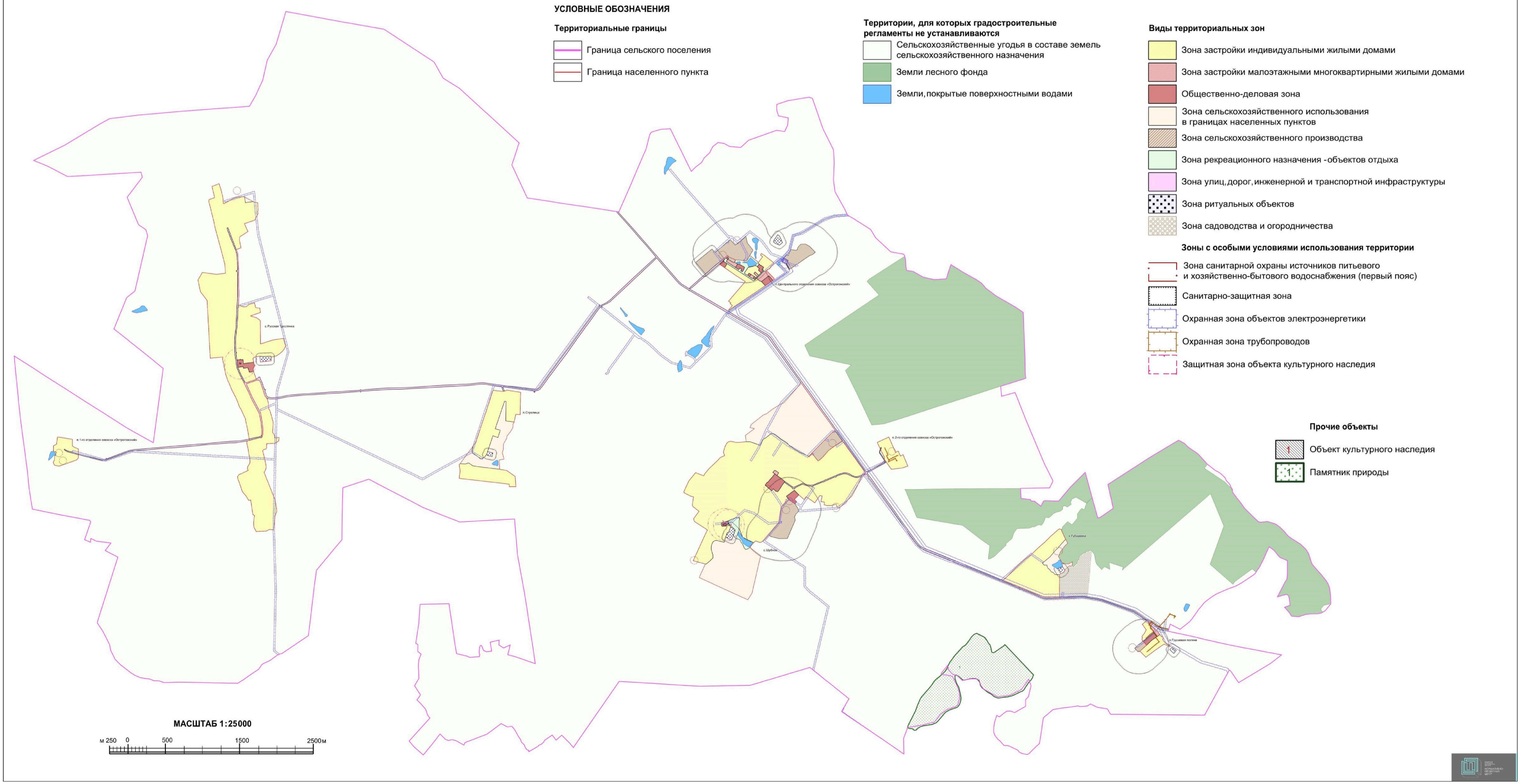

2.1. На территории Шубинского сельского поселения Острогожского муниципального района Воронежской области располагаются следующие особо охраняемые природные территории:

1. Памятник природы областного значения «Грушевая поляна».

2.2. На территории Шубинского сельского поселения Острогожского муниципального района Воронежской области располагаются следующие объекты культурного наследия:

№ п/п	Наименование объекта культурного наследия	Сведения о границах территории объекта культурного наследия	Сведения о границах защитной зоны объекта культурного наследия	Сведения о границах зоны охраны объекта культурного наследия
1.	Школа земская	Не установлена	Установлена приказом управления по охране объектов культурного наследия Воронежской области от 14.11.2019 № 71-01-07/289 «Об утверждении графического описания местоположения границ (с перечнем координат характерных точек этих границ) защитных зон объектов культурного наследия, расположенных на территории Воронежской области» (далее – приказ от 14.11.2019 № 71-01-07/289)	Не установлена
2.	Школа приходская	Не установлена	Установлена приказом от 14.11.2019 № 71-01-07/289	Не установлена
3.	Церковь св. Тихона	Не установлена	Установлена приказом от 14.11.2019 № 71-01-07/289	Не установлена

18. Перечень территориальных зон, установленных на карте градостроительного зонирования

1. Порядок установления территориальных зон определен статьей 34 ГрК РФ. На карте градостроительного зонирования установлены следующие виды территориальных зон:

Наименование территориальной зоны	Кодовое обозначение территориальной зоны
Жилые зоны	
Зона застройки индивидуальными жилыми домами	**Ж1**
Зона застройки малоэтажными многоквартирными жилыми домами	**Ж2**
Общественно-деловые зоны	
Общественно-деловая зона	**ОД**
Зоны инженерной и транспортной инфраструктуры	
Зона улиц, дорог, инженерной и транспортной инфраструктуры	**ИТ1**
Зоны сельскохозяйственного использования	
Зона сельскохозяйственного использования в границах населенных пунктов	**СХ1**
Зона сельскохозяйственного производства	**СХ2**
Зоны рекреационного назначения	
Зона рекреационного назначения - объектов отдыха	**Р1**
Зоны специального назначения	
Зона ритуальных объектов	**СН1**
Зоны ведения садоводства для собственных нужд граждан	
Зона садоводства и огородничества	**СО1**

2. Настоящими Правилами на территории Шубинского сельского поселения Острогожского муниципального района Воронежской области установлены следующие территориальные зоны:

Наименование территориальной зоны	Кодовое обозначение территориальной зоны
Жилые зоны	
Зона застройки индивидуальными жилыми домами села Шубное	**Ж1/1**
Зона застройки индивидуальными жилыми домами хутора Губаревка	**Ж1/2**
Зона застройки индивидуальными жилыми домами посёлка Грушевая поляна	**Ж1/3**
Зона застройки индивидуальными жилыми домами села Русская Тростянка	**Ж1/4**
Зона застройки индивидуальными жилыми домами посёлка Стрелица	**Ж1/5**
Зона застройки индивидуальными жилыми домами посёлка Центрального отделения совхоза «Острогожский»	**Ж1/6**
Зона застройки индивидуальными жилыми домами посёлка 1-го отделения совхоза «Острогожский»	**Ж1/7**
Зона застройки индивидуальными жилыми домами посёлка 2-го отделения совхоза «Острогожский»	**Ж1/8**
Зона застройки малоэтажными многоквартирными жилыми домами села Шубное	**Ж2/1**
Зона застройки малоэтажными многоквартирными жилыми домами посёлка Грушевая поляна	**Ж2/3**
Зона застройки малоэтажными многоквартирными жилыми домами посёлка Центрального отделения совхоза «Острогожский»	**Ж2/6**
Общественно-деловые зоны	
Общественно-деловая зона села Шубное	**ОД/1**

Наименование территориальной зоны	Кодовое обозначение территориальной зоны
Общественно-деловая зона посёлка Грушевая поляна	ОД/3
Общественно-деловая зона села Русская Тростянка	ОД/4
Общественно-деловая зона посёлка Центрального отделения совхоза «Острогожский»	ОД/6
Зоны инженерной и транспортной инфраструктуры	
Зона улиц, дорог, инженерной и транспортной инфраструктуры села Шубное	ИТ1/1
Зона улиц, дорог, инженерной и транспортной инфраструктуры села Русская Тростянка	ИТ1/4
Зона улиц, дорог, инженерной и транспортной инфраструктуры посёлка Центрального отделения совхоза «Острогожский»	ИТ1/6
Зона улиц, дорог, инженерной и транспортной инфраструктуры посёлка 1-го отделения совхоза «Острогожский»	ИТ1/7
Зона улиц, дорог, инженерной и транспортной инфраструктуры посёлка 2-го отделения совхоза «Острогожский»	ИТ1/8
Зона улиц, дорог, инженерной и транспортной инфраструктуры за границами населенных пунктов	ИТ1
Зоны сельскохозяйственного использования	
Зона сельскохозяйственного использования в границах населенного пункта села Шубное	СХ1/1
Зона сельскохозяйственного использования в границах населенного пункта хутора Губаревка	СХ1/2
Зона сельскохозяйственного использования в границах населенного пункта села Русская Тростянка	СХ1/4
Зона сельскохозяйственного использования в границах населенного пункта посёлка Стрелица	СХ1/5
Зона сельскохозяйственного производства посёлка Центрального отделения совхоза «Острогожский»	СХ2/6
Зона сельскохозяйственного производства за границами населенных пунктов	СХ2
Зоны рекреационного назначения	
Зона рекреационного назначения - объектов отдыха села Шубное	Р1/1
Зона рекреационного назначения - объектов отдыха посёлка Центрального отделения совхоза «Острогожский»	Р1/6
Зоны специального назначения	
Зона ритуальных объектов села Шубное	СН1/1
Зона ритуальных объектов хутора Губаревка	СН1/2
Зона ритуальных объектов села Русская Тростянка	СН1/4
Зона ритуальных объектов посёлка Стрелица	СН1/5
Зона ритуальных объектов за границами населенных пунктов	СН1
Зоны ведения садоводства для собственных нужд граждан	
Зона садоводства и огородничества за границами населенных пунктов	СО1

3. Сведения о границах территориальных зон, содержащие графическое описание местоположения границ территориальных зон, перечень координат характерных точек границ территориальных зон села Шубное, являются приложением № 1 к настоящим Правилам.

4. Сведения о границах территориальных зон, содержащие графическое описание местоположения границ территориальных зон, перечень координат характерных точек границ территориальных зон хутора Губаревка, являются приложением № 2 к настоящим Правилам.

5. Сведения о границах территориальных зон, содержащие графическое описание местоположения границ территориальных зон, перечень координат характерных точек границ территориальных зон посёлка Грушевая поляна, являются приложением № 3 к настоящим Правилам.

6. Сведения о границах территориальных зон, содержащие графическое описание местоположения границ территориальных зон, перечень координат характерных точек границ территориальных зон села Русская Тростянка, являются приложением № 4 к настоящим Правилам.

7. Сведения о границах территориальных зон, содержащие графическое описание местоположения границ территориальных зон, перечень координат характерных точек границ территориальных зон посёлка Стрелица, являются приложением № 5 к настоящим Правилам.

8. Сведения о границах территориальных зон, содержащие графическое описание местоположения границ территориальных зон, перечень координат характерных точек границ территориальных зон посёлка Центрального отделения совхоза «Острогожский», являются приложением № 6 к настоящим Правилам.

9. Сведения о границах территориальных зон, содержащие графическое описание местоположения границ территориальных зон, перечень координат характерных точек границ территориальных зон посёлка 1-го отделения совхоза «Острогожский», являются приложением № 7 к настоящим Правилам.

10. Сведения о границах территориальных зон, содержащие графическое описание местоположения границ территориальных зон, перечень координат характерных точек границ территориальных зон посёлка

2-го отделения совхоза «Острогожский», являются приложением № 8 к настоящим Правилам.

11. Сведения о границах территориальных зон, содержащие графическое описание местоположения границ территориальных зон, перечень координат характерных точек границ территориальных зон, расположенных за границами населенных пунктов на территории Шубинского сельского поселения, являются приложением № 9 к настоящим Правилам.

ЧАСТЬ III. ГРАДОСТРОИТЕЛЬНЫЕ РЕГЛАМЕНТЫ

19. Общие положения о градостроительном регламенте

1. Градостроительным регламентом определяется правовой режим земельных участков, равно как всего, что находится над и под поверхностью земельных участков и используется в процессе их застройки и последующей эксплуатации объектов капитального строительства.

2. Действие градостроительного регламента распространяется в равной мере на все земельные участки и объекты капитального строительства, расположенные в пределах границ территориальной зоны, обозначенной на карте градостроительного зонирования.

3. Земли и земельные участки, на которые действие градостроительных регламентов не распространяется или для которых градостроительные регламенты не устанавливаются, определены статьей 36 ГрК РФ.

20. Виды разрешенного использования

1. Разрешенное использование земельных участков и объектов капитального строительства может быть следующих видов:

– основные виды разрешенного использования;

– условно разрешенные виды использования;

– вспомогательные виды разрешенного использования, допустимые только в качестве дополнительных по отношению к основным видам разрешенного использования и условно разрешенным видам использования и осуществляемые совместно с ними.

2. Виды разрешенного использования (далее – ВРИ) земельных участков в настоящих Правилах определяются в соответствии с приказом Министерства экономического развития Российской Федерации от 01.09.2014 № 540 «Об утверждении классификатора видов разрешенного использования земельных участков».

21. Градостроительные регламенты территориальных зон

1. Градостроительные регламенты территориальных зон Ж1/1, Ж1/2, Ж1/3, Ж1/4, Ж1/5, Ж1/6, Ж1/7, Ж1/8

№ п/п	Код ВРИ	Наименование ВРИ	Предельные (минимальные и (или) максимальные) размеры земельных участков, в том числе их площадь, м²		Максимальный процент застройки в границах земельного участка	Предельное количество этажей или предельная высота зданий, строений, сооружений	Минимальные отступы от границ земельных участков в целях определения мест допустимого размещения зданий, строений, сооружений, за пределами которых запрещено строительство зданий, строений, сооружений
			min	max			
ОСНОВНЫЕ ВИДЫ РАЗРЕШЕННОГО ИСПОЛЬЗОВАНИЯ ЗЕМЕЛЬНЫХ УЧАСТКОВ И ОБЪЕКТОВ КАПИТАЛЬНОГО СТРОИТЕЛЬСТВА							
1	2.1	Для индивидуального жилищного строительства	400	5000	50%	3 этажа	3 метра
2	2.3	Блокированная жилая застройка	80	3000	50%	3 этажа	3 метра; 0 метров – при примыкании к соседним зданиям
3	2.2	Для ведения личного подсобного хозяйства (приусадебный земельный участок)	300	5000	30%	3 этажа	3 метра
4	1.19	Сенокошение	600	50000	0%	не подлежат установлению	
5	1.20	Выпас сельскохозяйственных животных	300	50000	0%	не подлежат установлению	
6	3.1.1	Предоставление коммунальных услуг	не подлежит установлению	5000	не подлежат установлению		
7	3.1.2	Административные здания организаций, обеспечивающих предоставление коммунальных услуг	не подлежат установлению		60%	3 этажа	3 метра
8	3.2.2	Оказание социальной помощи населению	не подлежат установлению		60%	3 этажа	3 метра
9	3.2.3	Оказание услуг связи	не подлежат установлению		60%	3 этажа	3 метра
10	3.4.1	Амбулаторно-поликлиническое обслуживание	не подлежат установлению			3 этажа	3 метра

№ п/п	Код ВРИ	Наименование ВРИ	Предельные (минимальные и (или) максимальные) размеры земельных участков, в том числе их площадь, м²		Максимальный процент застройки в границах земельного участка	Предельное количество этажей или предельная высота зданий, строений, сооружений	Минимальные отступы от границ земельных участков в целях определения мест допустимого размещения зданий, строений, сооружений, за пределами которых запрещено строительство зданий, строений, сооружений
			min	max			
11	3.5.1	Дошкольное, начальное и среднее общее образование	не подлежат установлению			4 этажа	3 метра
12	3.6.2.	Парки культуры и отдыха	не подлежат установлению				
13	5.1.3	Площадки для занятий спортом	не подлежат установлению				
14	9.3	Историко-культурная деятельность	не подлежат установлению				
15	12.0.1	Улично-дорожная сеть	не подлежат установлению				
16	12.0.2	Благоустройство территории	не подлежат установлению				
УСЛОВНО РАЗРЕШЕННЫЕ ВИДЫ ИСПОЛЬЗОВАНИЯ ЗЕМЕЛЬНЫХ УЧАСТКОВ И ОБЪЕКТОВ КАПИТАЛЬНОГО СТРОИТЕЛЬСТВА							
17	2.1.1	Малоэтажная многоквартирная жилая застройка	600	не подлежит установлению	45%	4 этажа	6 метров
18	2.7.1	Хранение автотранспорта	не подлежат установлению				
19	3.2.4	Общежития	600	не подлежит установлению	45%	4 этажа	6 метров
20	3.3	Бытовое обслуживание	200	5000	60%	3 этажа	3 метра
21	3.6.1	Объекты культурно-досуговой деятельности	200	5000	60%	3 этажа	3 метра
22	3.7.1	Осуществление религиозных обрядов	не подлежат установлению				3 метра
23	3.8.1	Государственное управление	не подлежат установлению		60%	4 этажа	3 метра
24	3.10.1	Амбулаторное ветеринарное обслуживание	200	5000	60%	3 этажа	3 метра
25	4.1	Деловое управление	не подлежат установлению		60%	4 этажа	3 метра
26	4.4	Магазины	200	5000	60%	3 этажа	3 метра
27	4.5	Банковская и страховая деятельность	не подлежат установлению		60%	3 этажа	3 метра
28	4.6	Общественное питание	200	5000	50%	3 этажа	3 метра

№ п/п	Код ВРИ	Наименование ВРИ	Предельные (минимальные и (или) максимальные) размеры земельных участков, в том числе их площадь, м²		Максимальный процент застройки в границах земельного участка	Предельное количество этажей или предельная высота зданий, строений, сооружений	Минимальные отступы от границ земельных участков в целях определения мест допустимого размещения зданий, строений, сооружений, за пределами которых запрещено строительство зданий, строений, сооружений
			min	max			
29	4.7	Гостиничное обслуживание	600	не подлежит установлению	45%	4 этажа	6 метров
30	5.1.2	Обеспечение занятий спортом в помещениях	не подлежат установлению		45%	не подлежит установлению	3 метра
31	6.4	Пищевая промышленность	не подлежит установлению	5000	не подлежит установлению	15 метров	3 метра
32	8.3	Обеспечение внутреннего правопорядка	не подлежат установлению				3 метра
33	13.1	Ведение огородничества	100	4500	0%	не подлежат установлению	
34	13.2	Ведение садоводства	600	2000	30%	3 этажа	3 метра

Ограничения использования земельных участков и объектов капитального строительства, устанавливаемые в соответствии с законодательством Российской Федерации, определяются пунктом 22 настоящих Правил.

2. Градостроительные регламенты территориальных зон Ж2/1, Ж2/3, Ж2/6

№ п/п	Код ВРИ	Наименование ВРИ	Предельные (минимальные и (или) максимальные) размеры земельных участков, в том числе их площадь, м²		Максимальный процент застройки в границах земельного участка	Предельное количество этажей или предельная высота зданий, строений, сооружений	Минимальные отступы от границ земельных участков в целях определения мест допустимого размещения зданий, строений, сооружений, за пределами которых запрещено строительство зданий, строений, сооружений
			min	max			
ОСНОВНЫЕ ВИДЫ РАЗРЕШЕННОГО ИСПОЛЬЗОВАНИЯ ЗЕМЕЛЬНЫХ УЧАСТКОВ И ОБЪЕКТОВ КАПИТАЛЬНОГО СТРОИТЕЛЬСТВА							
1	2.1.1	Малоэтажная многоквартирная жилая застройка	600	не подлежит установлению	45%	4 этажа	6 метров
2	2.1	Для индивидуального жилищного строительства	300	3000	50%	3 этажа	3 метра
3	2.2	Для ведения личного подсобного хозяйства (приусадебный земельный участок)	300	5000	30%	3 этажа	3 метра
4	2.3	Блокированная жилая застройка	80	3000	50%	3этажа	3 метра; 0 метров – при примыкании к соседним зданиям
5	2.7.1	Хранение автотранспорта	не подлежат установлению				
6	3.1.1	Предоставление коммунальных услуг	не подлежит установлению	5000	не подлежат установлению		
7	3.1.2	Административные здания организаций, обеспечивающих предоставление коммунальных услуг	не подлежат установлению		60%	3 этажа	3 метра
8	3.2.4	Общежития	600	не подлежит установлению	45%	4 этажа	6 метров
9	13.1	Ведение огородничества	100	1000	0%	не подлежат установлению	
10	3.6.1	Объекты культурно-досуговой деятельности	200	5000	60%	3 этажа	3 метра
11	3.2.2	Оказание социальной помощи населению	не подлежат установлению		60%	3 этажа	3 метра

№ п/п	Код ВРИ	Наименование ВРИ	Предельные (минимальные и (или) максимальные) размеры земельных участков, в том числе их площадь, м²		Максимальный процент застройки в границах земельного участка	Предельное количество этажей или предельная высота зданий, строений, сооружений	Минимальные отступы от границ земельных участков в целях определения мест допустимого размещения зданий, строений, сооружений, за пределами которых запрещено строительство зданий, строений, сооружений
			min	max			
12	3.2.3	Оказание услуг связи	не подлежат установлению		60%	3 этажа	3 метра
13	3.4.1	Амбулаторно-поликлиническое обслуживание	не подлежат установлению			3 этажа	3 метра
14	3.6.2.	Парки культуры и отдыха	не подлежат установлению				
15	4.5	Банковская и страховая деятельность	не подлежит установлению	3000	60%	3 этажа	3 метра
16	5.1.2	Обеспечение занятий спортом в помещениях	не подлежат установлению		50%	не подлежит установлению	3 метра
17	5.1.3	Площадки для занятий спортом	не подлежат установлению				
18	8.3	Обеспечение внутреннего правопорядка	не подлежат установлению				3 метра
19	9.3	Историко-культурная деятельность	не подлежат установлению				
20	12.0.1	Улично-дорожная сеть	не подлежат установлению				
21	12.0.2	Благоустройство территории	не подлежат установлению				
УСЛОВНО РАЗРЕШЕННЫЕ ВИДЫ ИСПОЛЬЗОВАНИЯ ЗЕМЕЛЬНЫХ УЧАСТКОВ И ОБЪЕКТОВ КАПИТАЛЬНОГО СТРОИТЕЛЬСТВА							
22	3.3	Бытовое обслуживание	200	5000	60%	3 этажа	3 метра
23	3.10.1	Амбулаторное ветеринарное обслуживание	400	не подлежит установлению	60%	3 этажа	3 метра
24	4.4	Магазины	200	5000	50%	3 этажа	3 метра
25	4.6	Общественное питание	200	5000	50%	3 этажа	3 метра
26	4.1	Деловое управление	400	5000	50%	3 этажа	3 метра
27	4.7	Гостиничное обслуживание	600	не подлежит установлению	45%	4 этажа	6 метров
28	6.4	Пищевая промышленность	400	5000	не подлежит установлению	15 метров	3 метра

Ограничения использования земельных участков и объектов капитального строительства, устанавливаемые в соответствии с законодательством Российской Федерации, определяются пунктом 22 настоящих Правил.

3. Градостроительные регламенты территориальных зон ОД/1, ОД/3, ОД/4, ОД/6

№ п/п	Код ВРИ	Наименование ВРИ	Предельные (минимальные и (или) максимальные) размеры земельных участков, в том числе их площадь, м²		Максимальный процент застройки в границах земельного участка	Предельное количество этажей или предельная высота зданий, строений, сооружений	Минимальные отступы от границ земельных участков в целях определения мест допустимого размещения зданий, строений, сооружений, за пределами которых запрещено строительство зданий, строений, сооружений
			min	max			
ОСНОВНЫЕ ВИДЫ РАЗРЕШЕННОГО ИСПОЛЬЗОВАНИЯ ЗЕМЕЛЬНЫХ УЧАСТКОВ И ОБЪЕКТОВ КАПИТАЛЬНОГО СТРОИТЕЛЬСТВА							
1	3.1.1	Предоставление коммунальных услуг	не подлежит установлению	5000	не подлежат установлению		
2	3.1.2	Административные здания организаций, обеспечивающих предоставление коммунальных услуг	не подлежат установлению		60%	не подлежит установлению	3 метра
3	3.2.2	Оказание социальной помощи населению	не подлежат установлению		60%	не подлежит установлению	6 метров
4	3.2.3	Оказание услуг связи	не подлежат установлению		60%	не подлежит установлению	6 метров
5	3.2.4	Общежития	600	не подлежит установлению	45%	не подлежит установлению	6 метров
6	3.3	Бытовое обслуживание	200	не подлежит установлению	60%	не подлежит установлению	6 метров
7	3.4.1	Амбулаторно-поликлиническое обслуживание	не подлежат установлению			не подлежит установлению	6 метров
8	3.4.2	Стационарное медицинское обслуживание	не подлежат установлению		45%	не подлежит установлению	6 метров
9	3.5.1	Дошкольное, начальное и среднее общее образование	не подлежат установлению			4 этажа	6 метров
10	3.6.1	Объекты культурно-досуговой деятельности	не подлежат установлению		60%	не подлежит установлению	6 метров

№ п/п	Код ВРИ	Наименование ВРИ	Предельные (минимальные и (или) максимальные) размеры земельных участков, в том числе их площадь, м²		Максимальный процент застройки в границах земельного участка	Предельное количество этажей или предельная высота зданий, строений, сооружений	Минимальные отступы от границ земельных участков в целях определения мест допустимого размещения зданий, строений, сооружений, за пределами которых запрещено строительство зданий, строений, сооружений
			min	max			
11	3.6.2.	Парки культуры и отдыха	не подлежат установлению				
12	3.7.1	Осуществление религиозных обрядов	не подлежат установлению				6 метров
13	3.7.2	Религиозное управление и образование	не подлежат установлению				6 метров
14	3.8.1	Государственное управление	не подлежат установлению		60%	не подлежит установлению	6 метров
15	3.10.1	Амбулаторное ветеринарное обслуживание	не подлежат установлению		60%	3 этажа	3 метра
16	4.1	Деловое управление	не подлежат установлению		50%	не подлежит установлению	6 метров
17	4.2	Объекты торговли (торговые центры, торгово-развлекательные центры (комплексы)	2300	не подлежит установлению	40%	не подлежит установлению	6 метров
18	4.3	Рынки	не подлежат установлению		45%	не подлежит установлению	6 метров
19	4.4	Магазины	200	не подлежит установлению	60%	не подлежит установлению	3 метра
20	4.5	Банковская и страховая деятельность	не подлежат установлению		60%	не подлежит установлению	6 метров
21	4.6	Общественное питание	400	не подлежит установлению	50%	не подлежит установлению	6 метров
22	4.7	Гостиничное обслуживание	600	не подлежит установлению	45%	не подлежит установлению	6 метров
23	4.9	Служебные гаражи	не подлежат установлению				3 метра
24	4.10	Выставочно-ярмарочная деятельность	800	не подлежит установлению	45%	не подлежит установлению	6 метров
25	5.1.2	Обеспечение занятий спортом в помещениях	не подлежат установлению		45%	не подлежит установлению	6 метров

№ п/п	Код ВРИ	Наименование ВРИ	Предельные (минимальные и (или) максимальные) размеры земельных участков, в том числе их площадь, м²		Максимальный процент застройки в границах земельного участка	Предельное количество этажей или предельная высота зданий, строений, сооружений	Минимальные отступы от границ земельных участков в целях определения мест допустимого размещения зданий, строений, сооружений, за пределами которых запрещено строительство зданий, строений, сооружений
			min	max			
26	5.1.3	Площадки для занятий спортом	не подлежат установлению				
27	5.1.4	Оборудованные площадки для занятий спортом	не подлежат установлению				3 метра
28	8.3	Обеспечение внутреннего правопорядка	не подлежат установлению				3 метра
29	9.3	Историко-культурная деятельность	не подлежат установлению				
30	12.0.1	Улично-дорожная сеть	не подлежат установлению				
31	12.0.2	Благоустройство территории	не подлежат установлению				
УСЛОВНО РАЗРЕШЕННЫЕ ВИДЫ ИСПОЛЬЗОВАНИЯ ЗЕМЕЛЬНЫХ УЧАСТКОВ И ОБЪЕКТОВ КАПИТАЛЬНОГО СТРОИТЕЛЬСТВА							
32	2.1	Для индивидуального жилищного строительства	300	1000	50%	3 этажа	3 метра
33	2.2	Для ведения личного подсобного хозяйства (приусадебный земельный участок)	300	5000	40%	3 этажа	3 метра
34	2.3	Блокированная жилая застройка	80	3000	50%	3этажа	3 метра; 0 метров – при примыкании к соседним зданиям
35	4.9.1.3	Автомобильные мойки	не подлежат установлению			1 этаж	3 метра
36	6.4	Пищевая промышленность	400	5000	50%	15 метров	3 метра

Ограничения использования земельных участков и объектов капитального строительства, устанавливаемые в соответствии с законодательством Российской Федерации, определяются пунктом 22 настоящих Правил.

4. Градостроительные регламенты территориальных зон ИТ1/1, ИТ1/4, ИТ1/6, ИТ1/7, ИТ1/8, ИТ1

№ п/п	Код ВРИ	Наименование ВРИ	Предельные (минимальные и (или) максимальные) размеры земельных участков, в том числе их площадь, м²		Максимальный процент застройки в границах земельного участка	Предельное количество этажей или предельная высота зданий, строений, сооружений	Минимальные отступы от границ земельных участков в целях определения мест допустимого размещения зданий, строений, сооружений, за пределами которых запрещено строительство зданий, строений, сооружений
			min	max			
ОСНОВНЫЕ ВИДЫ РАЗРЕШЕННОГО ИСПОЛЬЗОВАНИЯ ЗЕМЕЛЬНЫХ УЧАСТКОВ И ОБЪЕКТОВ КАПИТАЛЬНОГО СТРОИТЕЛЬСТВА							
1	7.2.1	Размещение автомобильных дорог	не подлежат установлению				
2	3.1.1	Предоставление коммунальных услуг	не подлежат установлению				
3	6.7	Энергетика	не подлежат установлению				3 метра
4	12.0.1	Улично-дорожная сеть	не подлежат установлению				
5	12.0.2	Благоустройство территории	не подлежат установлению				
УСЛОВНО РАЗРЕШЕННЫЕ ВИДЫ ИСПОЛЬЗОВАНИЯ ЗЕМЕЛЬНЫХ УЧАСТКОВ И ОБЪЕКТОВ КАПИТАЛЬНОГО СТРОИТЕЛЬСТВА							
6	4.9.1	Объекты дорожного сервиса	не подлежат установлению				3 метра

Ограничения использования земельных участков и объектов капитального строительства, устанавливаемые в соответствии с законодательством Российской Федерации, определяются пунктом 22 настоящих Правил.

5. Градостроительные регламенты территориальных зон СХ1/1, СХ1/2, СХ1/4, СХ1/5

№ п/п	Код ВРИ	Наименование ВРИ	Предельные (минимальные и (или) максимальные) размеры земельных участков, в том числе их площадь, м²		Максимальный процент застройки в границах земельного участка	Предельное количество этажей или предельная высота зданий, строений, сооружений	Минимальные отступы от границ земельных участков в целях определения мест допустимого размещения зданий, строений, сооружений, за пределами которых запрещено строительство зданий, строений, сооружений
			min	max			
ОСНОВНЫЕ ВИДЫ РАЗРЕШЕННОГО ИСПОЛЬЗОВАНИЯ ЗЕМЕЛЬНЫХ УЧАСТКОВ И ОБЪЕКТОВ КАПИТАЛЬНОГО СТРОИТЕЛЬСТВА							
1	1.2	Выращивание зерновых и иных сельскохозяйственных культур	не подлежат установлению				
2	1.3	Овощеводство	не подлежат установлению				
3	1.4	Выращивание тонизирующих, лекарственных, цветочных культур	не подлежат установлению				
4	1.5	Садоводство	не подлежат установлению				
5	1.12	Пчеловодство	не подлежат установлению				
6	1.16	Ведение личного подсобного хозяйства на полевых участках	не подлежат установлению				
7	1.17	Питомники	не подлежат установлению				
8	1.19	Сенокошение	не подлежат установлению				
9	1.20	Выпас сельскохозяйственных животных	не подлежат установлению				
10	3.1.1	Предоставление коммунальных услуг	не подлежат установлению				
11	11.0	Водные объекты	не подлежат установлению				
12	11.1	Общее пользование водными объектами	не подлежат установлению				
13	12.0	Земельные участки (территории) общего пользования	не подлежат установлению				
14	13.1	Ведение огородничества	100	4500	0%	не подлежат установлению	
УСЛОВНО РАЗРЕШЕННЫЕ ВИДЫ ИСПОЛЬЗОВАНИЯ ЗЕМЕЛЬНЫХ УЧАСТКОВ И ОБЪЕКТОВ КАПИТАЛЬНОГО СТРОИТЕЛЬСТВА							
15	1.15	Хранение и переработка сельскохозяйственной продукции	не подлежат установлению				3 метра

№ п/п	Код ВРИ	Наименование ВРИ	Предельные (минимальные и (или) максимальные) размеры земельных участков, в том числе их площадь, м²		Максимальный процент застройки в границах земельного участка	Предельное количество этажей или предельная высота зданий, строений, сооружений	Минимальные отступы от границ земельных участков в целях определения мест допустимого размещения зданий, строений, сооружений, за пределами которых запрещено строительство зданий, строений, сооружений
			min	max			
16	6.8	Связь	не подлежат установлению				3 метра
17	11.3	Гидротехнические сооружения	не подлежат установлению				

Ограничения использования земельных участков и объектов капитального строительства, устанавливаемые в соответствии с законодательством Российской Федерации, определяются пунктом 22 настоящих Правил.

6. Градостроительные регламенты территориальных зон СХ2/6, СХ2

№ п/п	Код ВРИ	Наименование ВРИ	Предельные (минимальные и (или) максимальные) размеры земельных участков, в том числе их площадь, м²		Максимальный процент застройки в границах земельного участка	Предельное количество этажей или предельная высота зданий, строений, сооружений	Минимальные отступы от границ земельных участков в целях определения мест допустимого размещения зданий, строений, сооружений, за пределами которых запрещено строительство зданий, строений, сооружений
			min	max			
ОСНОВНЫЕ ВИДЫ РАЗРЕШЕННОГО ИСПОЛЬЗОВАНИЯ ЗЕМЕЛЬНЫХ УЧАСТКОВ И ОБЪЕКТОВ КАПИТАЛЬНОГО СТРОИТЕЛЬСТВА							
1	1.1	Растениеводство	не подлежат установлению				
2	1.12	Пчеловодство	не подлежат установлению				
3	1.15	Хранение и переработка сельскохозяйственной продукции	не подлежат установлению				3 метра
4	1.16	Ведение личного подсобного	не подлежат установлению				

№ п/п	Код ВРИ	Наименование ВРИ	Предельные (минимальные и (или) максимальные) размеры земельных участков, в том числе их площадь, м²		Максимальный процент застройки в границах земельного участка	Предельное количество этажей или предельная высота зданий, строений, сооружений	Минимальные отступы от границ земельных участков в целях определения мест допустимого размещения зданий, строений, сооружений, за пределами которых запрещено строительство зданий, строений, сооружений
			min	max			
		хозяйства на полевых участках					
5	1.17	Питомники	не подлежат установлению				
6	1.18	Обеспечение сельскохозяйственного производства	не подлежат установлению				3 метра
7	3.1.1	Предоставление коммунальных услуг	не подлежат установлению				
8	4.1	Деловое управление	не подлежат установлению		50%	не подлежит установлению	3 метра
9	4.4	Магазины	не подлежит установлению	5000	50%	не подлежит установлению	3 метра
10	4.9.1.1	Заправка транспортных средств	не подлежат установлению			1 этаж	3 метра
11	6.9	Склады	не подлежат установлению		60%	не подлежит установлению	3 метра
12	6.9.1	Складские площадки	не подлежат установлению				
13	8.3	Обеспечение внутреннего правопорядка	не подлежат установлению				3 метра
14	12.0	Земельные участки (территории) общего пользования	не подлежат установлению				
УСЛОВНО РАЗРЕШЕННЫЕ ВИДЫ ИСПОЛЬЗОВАНИЯ ЗЕМЕЛЬНЫХ УЧАСТКОВ И ОБЪЕКТОВ КАПИТАЛЬНОГО СТРОИТЕЛЬСТВА							
15	1.7	Животноводство	не подлежат установлению				3 метра
16	6.4	Пищевая промышленность	не подлежат установлению				3 метра
17	6.8	Связь	не подлежат установлению				3 метра

Ограничения использования земельных участков и объектов капитального строительства, устанавливаемые в соответствии с законодательством Российской Федерации, определяются пунктом 22 настоящих Правил.

7. Градостроительные регламенты территориальных зон Р1/1, Р1/6

№ п/п	Код ВРИ	Наименование ВРИ	Предельные (минимальные и (или) максимальные) размеры земельных участков, в том числе их площадь, м²		Максимальный процент застройки в границах земельного участка	Предельное количество этажей или предельная высота зданий, строений, сооружений	Минимальные отступы от границ земельных участков в целях определения мест допустимого размещения зданий, строений, сооружений, за пределами которых запрещено строительство зданий, строений, сооружений
			min	max			
ОСНОВНЫЕ ВИДЫ РАЗРЕШЕННОГО ИСПОЛЬЗОВАНИЯ ЗЕМЕЛЬНЫХ УЧАСТКОВ И ОБЪЕКТОВ КАПИТАЛЬНОГО СТРОИТЕЛЬСТВА							
1	3.6.2.	Парки культуры и отдыха	не подлежат установлению				
2	5.1.3	Площадки для занятий спортом	не подлежат установлению				
3	5.2	Природно-познавательный туризм	не подлежат установлению				
4	9.1	Охрана природных территорий	не подлежат установлению				
5	9.3	Историко-культурная деятельность	не подлежат установлению				
6	11.0	Водные объекты	не подлежат установлению				
7	11.1	Общее пользование водными объектами	не подлежат установлению				
8	12.0.2	Благоустройство территории	не подлежат установлению				
9	3.1.1	Предоставление коммунальных услуг	не подлежат установлению				
УСЛОВНО РАЗРЕШЕННЫЕ ВИДЫ ИСПОЛЬЗОВАНИЯ ЗЕМЕЛЬНЫХ УЧАСТКОВ И ОБЪЕКТОВ КАПИТАЛЬНОГО СТРОИТЕЛЬСТВА							
10	4.6	Общественное питание	200	1000	50%	не подлежит установлению	3 метра
11	5.1.4	Оборудованные площадки для занятий спортом	не подлежат установлению				3 метра

Ограничения использования земельных участков и объектов капитального строительства, устанавливаемые в соответствии с законодательством Российской Федерации, определяются пунктом 22 настоящих Правил.

8. Градостроительные регламенты территориальных зон СН1/1, СН1/2, СН1/4, СН1/5, СН1

№ п/п	Код ВРИ	Наименование ВРИ	Предельные (минимальные и (или) максимальные) размеры земельных участков, в том числе их площадь, м²		Максимальный процент застройки в границах земельного участка	Предельное количество этажей или предельная высота зданий, строений, сооружений	Минимальные отступы от границ земельных участков в целях определения мест допустимого размещения зданий, строений, сооружений, за пределами которых запрещено строительство зданий, строений, сооружений
			min	max			
ОСНОВНЫЕ ВИДЫ РАЗРЕШЕННОГО ИСПОЛЬЗОВАНИЯ ЗЕМЕЛЬНЫХ УЧАСТКОВ И ОБЪЕКТОВ КАПИТАЛЬНОГО СТРОИТЕЛЬСТВА							
1	12.1	Ритуальная деятельность	не подлежит установлению	400000	не подлежат установлению		3 метра
2	12.0	Земельные участки (территории) общего пользования	не подлежат установлению				
3	3.1.1	Предоставление коммунальных услуг	не подлежат установлению				
УСЛОВНО РАЗРЕШЕННЫЕ ВИДЫ ИСПОЛЬЗОВАНИЯ ЗЕМЕЛЬНЫХ УЧАСТКОВ И ОБЪЕКТОВ КАПИТАЛЬНОГО СТРОИТЕЛЬСТВА							
4	3.7.1	Осуществление религиозных обрядов	не подлежат установлению				3 метра

Ограничения использования земельных участков и объектов капитального строительства, устанавливаемые в соответствии с законодательством Российской Федерации, определяются пунктом 22 настоящих Правил.

9. Градостроительный регламент территориальной зоны СО1

№ п/п	Код ВРИ	Наименование ВРИ	Предельные (минимальные и (или) максимальные) размеры земельных участков, в том числе их площадь, м²		Максимальный процент застройки в границах земельного участка	Предельное количество этажей или предельная высота зданий, строений, сооружений	Минимальные отступы от границ земельных участков в целях определения мест допустимого размещения зданий, строений, сооружений, за пределами которых запрещено строительство зданий, строений, сооружений
			min	max			
ОСНОВНЫЕ ВИДЫ РАЗРЕШЕННОГО ИСПОЛЬЗОВАНИЯ ЗЕМЕЛЬНЫХ УЧАСТКОВ И ОБЪЕКТОВ КАПИТАЛЬНОГО СТРОИТЕЛЬСТВА							
1	13.0	Земельные участки общего назначения	100	2000	50%	13 метров	3 метра
2	13.1	Ведение огородничества	100	4500	0%	не подлежат установлению	
3	13.2	Ведение садоводства	600	2000	30%	3 этажа /13 метров	3 метра
4	3.1.1	Предоставление коммунальных услуг	не подлежат установлению				
5	12.0	Земельные участки (территории) общего пользования	не подлежат установлению				
6	5.1.3	Площадки для занятий спортом	не подлежат установлению				
УСЛОВНО РАЗРЕШЕННЫЕ ВИДЫ ИСПОЛЬЗОВАНИЯ ЗЕМЕЛЬНЫХ УЧАСТКОВ И ОБЪЕКТОВ КАПИТАЛЬНОГО СТРОИТЕЛЬСТВА							
7	Не устанавливаются						

Ограничения использования земельных участков и объектов капитального строительства, устанавливаемые в соответствии с законодательством Российской Федерации, определяются пунктом 22 настоящих Правил.

22. Ограничения использования земельных участков и объектов капитального строительства, устанавливаемые в соответствии с законодательством Российской Федерации

1. На территории Шубинского сельского поселения Острогожского муниципального района Воронежской области располагаются следующие зоны с особыми условиями использования территории:

1) защитная зона объекта культурного наследия;

2) охранная зона объектов электроэнергетики (объектов электросетевого хозяйства и объектов по производству электрической энергии);

3) охранная зона трубопроводов (газопроводов, нефтепроводов и нефтепродуктопроводов, аммиакопроводов);

4) зоны санитарной охраны источников питьевого и хозяйственно-бытового водоснабжения, а также устанавливаемые в случаях, предусмотренных Водным кодексом Российской Федерации, в отношении подземных водных объектов зоны специальной охраны;

5) санитарно-защитная зона.

2. Ограничения для зон с особыми условиями использования территории установлены в соответствии с действующими нормативами.

№ п/п	Вид зоны	Ограничения в использовании земельных участков и объектов капитального строительства	Основания установления ограничений
1	Защитная зона объекта культурного наследия	Запрещается строительство объектов капитального строительства и их реконструкция, связанная с изменением их параметров (высоты, количества этажей, площади), за исключением строительства и реконструкции линейных объектов.	Приказ управления по охране объектов культурного наследия Воронежской области от 14.11.2019 № 71-01-07/289 «Об утверждении графического описания местоположения границ (с перечнем координат характерных точек этих границ) защитных зон объектов культурного наследия, расположенных на территории Воронежской области»

2	Охранная зона объектов электроэнергетики (объектов электросетевого хозяйства и объектов по производству электрической энергии)	1. В охранных зонах объектов электросетевого хозяйства, размещенных на земельных участках, запрещается осуществлять любые действия, которые могут нарушить безопасную работу объектов электросетевого хозяйства, в том числе привести к их повреждению или уничтожению, и (или) повлечь причинение вреда жизни, здоровью граждан и имуществу физических или юридических лиц, а также повлечь нанесение экологического ущерба и возникновение пожаров, в том числе: - набрасывать на провода и опоры воздушных линий электропередачи посторонние предметы, а также подниматься на опоры воздушных линий электропередачи; - размещать любые объекты и предметы (материалы) в пределах созданных в соответствии с требованиями нормативно-технических документов проходов и подъездов для доступа к объектам электросетевого хозяйства, а также проводить любые работы и возводить сооружения, которые могут препятствовать доступу к объектам электросетевого хозяйства, без создания необходимых для такого доступа проходов и подъездов; - находиться в пределах огороженной территории и помещениях распределительных устройств и подстанций, открывать двери и люки распределительных устройств и подстанций, производить переключения и подключения в электрических сетях (указанное требование не распространяется на работников, занятых выполнением разрешённых в установленном порядке работ), разводить огонь в пределах охранных зон вводных и распределительных устройств, подстанций, воздушных линий электропередачи, а также в охранных зонах кабельных линий электропередачи; - размещать свалки; - производить работы ударными механизмами, сбрасывать тяжести массой свыше 5 тонн, производить сброс и слив едких и коррозионных веществ и горюче-смазочных материалов (в охранных зонах подземных кабельных линий электропередачи). 2. Для объектов электросетевого хозяйства напряжением свыше 1000 вольт, помимо действий, предусмотренных пунктом 1, запрещается: - складировать или размещать хранилища любых, в том числе	Постановление Правительства Российской Федерации от 24.02.2009 № 160 «О порядке установления охранных зон объектов электросетевого хозяйства и особых условий использования земельных участков, расположенных в границах таких зон» Постановление Правительства Российской Федерации от 18.11.2013 № 1033 «О порядке установления охранных зон объектов по производству электрической энергии и особых условий использования земельных участков, расположенных в границах таких зон»

		горюче-смазочных материалов; - размещать детские и спортивные площадки, стадионы, рынки, торговые точки, полевые станы, загоны для скота, гаражи и стоянки всех видов машин и механизмов, проводить любые мероприятия, связанные с большим скоплением людей, не занятых выполнением разрешённых в установленном порядке работ (в охранных зонах воздушных линий электропередачи); - использовать (запускать) любые летательные аппараты, в том числе воздушных змеев, спортивные модели летательных аппаратов (в охранных зонах воздушных линий электропередачи); - бросать якоря с судов и осуществлять их проход с отданными якорями, цепями, лотами, волокушами и тралами (в охранных зонах подводных кабельных линий электропередачи); - осуществлять проход судов с поднятыми стрелами кранов и других механизмов (в охранных зонах воздушных линий электропередачи). 3. Без письменного решения о согласовании сетевой организации запрещается: - строительство, капитальный ремонт, реконструкция или снос зданий и сооружений; - горные, взрывные, мелиоративные работы, в том числе связанные с временным затоплением земель; - посадка и вырубка деревьев и кустарников; - дноуглубительные, землечерпальные и погрузочно-разгрузочные работы, добыча рыбы, других водных животных и растений придонными орудиями лова, устройство водопоев, колка и заготовка льда (в охранных зонах подводных кабельных линий электропередачи); - проход судов, у которых расстояние по вертикали от верхнего крайнего габарита с грузом или без груза до нижней точки провеса проводов переходов воздушных линий электропередачи через водоёмы менее минимально допустимого расстояния, в том числе с учётом максимального уровня подъёма воды при паводке; - проезд машин и механизмов, имеющих общую высоту с грузом или без груза от поверхности дороги более 4,5 метра (в охранных зонах воздушных линий электропередачи); - земляные работы на глубине более 0,3 метра (на вспахиваемых	

		землях на глубине более 0,45 метра), а также планировка грунта (в охранных зонах подземных кабельных линий электропередачи); - полив сельскохозяйственных культур в случае, если высота струи воды может составить свыше 3 метров (в охранных зонах воздушных линий электропередачи); - полевые сельскохозяйственные работы с применением сельскохозяйственных машин и оборудования высотой более 4 метров (в охранных зонах воздушных линий электропередачи) или полевые сельскохозяйственные работы, связанные с вспашкой земли (в охранных зонах кабельных линий электропередачи). 4. Для объектов электросетевого хозяйства напряжением до 1000 вольт, помимо действий, предусмотренных пунктом 3, без письменного решения о согласовании сетевых организаций запрещается: - размещать детские и спортивные площадки, стадионы, рынки, торговые точки, полевые станы, загоны для скота, гаражи и стоянки всех видов машин и механизмов, садовые, огородные земельные участки и иные объекты недвижимости, расположенные в границах территории ведения гражданами садоводства или огородничества для собственных нужд объекты жилищного строительства, в том числе индивидуального (в охранных зонах воздушных линий электропередачи); - складировать или размещать хранилища любых, в том числе горюче-смазочных материалов; - устраивать причалы для стоянки судов, барж и плавучих кранов, бросать якоря с судов и осуществлять их проход с отданными якорями, цепями, лотами, волокушами и тралами (в охранных зонах подводных кабельных линий электропередачи). 5. В охранных зонах объектов по производству электрической энергии запрещается осуществлять действия, которые могут нарушить безопасную работу объектов, в том числе привести к их повреждению или уничтожению и (или) повлечь причинение вреда жизни, здоровью граждан и имуществу физических или юридических лиц, а также нанесение вреда окружающей среде и возникновение пожаров и чрезвычайных ситуаций, а именно: - убирать, перемещать, засыпать и повреждать предупреждающие	

		знаки; - размещать кладбища, скотомогильники, захоронения отходов производства и потребления, радиоактивных, химических, взрывчатых, токсичных, отравляющих и ядовитых веществ; - производить сброс и слив едких и коррозионных веществ, в том числе растворов кислот, щелочей и солей, а также горюче-смазочных материалов; - разводить огонь и размещать какие-либо открытые или закрытые источники огня; - проводить работы, размещать объекты и предметы, возводить сооружения, которые могут препятствовать доступу к объектам, без создания необходимых для такого доступа проходов и подъездов; - производить работы ударными механизмами, сбрасывать тяжести массой свыше 5 тонн; - складировать любые материалы, в том числе взрывоопасные, пожароопасные и горюче-смазочные. 6. Без письменного согласования владельцев объектов по производству электрической энергии запрещается: - размещать детские и спортивные площадки, стадионы, рынки, торговые точки, полевые станы, загоны для скота, гаражи и стоянки всех видов машин и механизмов; - проводить любые мероприятия, связанные с пребыванием людей, не занятых выполнением работ, разрешенных в установленном порядке; - осуществлять горные, взрывные, мелиоративные работы, в том числе связанные с временным затоплением земель.	
3	Охранная зона трубопроводов (газопроводов, нефтепроводов и нефтепродуктопроводов, аммиакопроводов)	1. В охранных зонах трубопроводов запрещается производить всякого рода действия, могущие нарушить нормальную эксплуатацию трубопроводов либо привести к их повреждению, в частности: - перемещать, засыпать и ломать опознавательные и сигнальные знаки, контрольно - измерительные пункты; - открывать люки, калитки и двери необслуживаемых усилительных пунктов кабельной связи, ограждений узлов линейной арматуры, станций катодной и дренажной защиты, линейных и смотровых колодцев и других линейных устройств, открывать и закрывать краны и задвижки, отключать или включать средства связи,	Федеральный закон от 31.03.1999 № 69-ФЗ «О газоснабжении в Российской Федерации» «Правила охраны магистральных трубопроводов», утвержденные Минтопэнерго РФ 29.04.1992, Постановлением Госгортехнадзора РФ от 22.04.1992 № 9 Постановление Госгортехнадзора РФ от 23.11.1994 № 61 «О распространении «Правил охраны магистральных трубопроводов» на

		энергоснабжения и телемеханики трубопроводов; - устраивать всякого рода свалки, выливать растворы кислот, солей и щелочей; - разрушать берегоукрепительные сооружения, водопропускные устройства, земляные и иные сооружения (устройства), предохраняющие трубопроводы от разрушения, а прилегающую территорию и окружающую местность - от аварийного разлива транспортируемой продукции; - бросать якоря, проходить с отданными якорями, цепями, лотами, волокушами и тралами, производить дноуглубительные и землечерпальные работы; - разводить огонь и размещать какие-либо открытые или закрытые источники огня. 2. В охранных зонах трубопроводов без письменного разрешения предприятий трубопроводного транспорта запрещается: - возводить любые постройки и сооружения; на расстоянии ближе 1000 м от оси аммиакопровода запрещается: строить коллективные сады с жилыми домами, устраивать массовые спортивные соревнования, соревнования с участием зрителей, купания, массовый отдых людей, любительское рыболовство, расположение временных полевых жилищ и станов любого назначения, загоны для скота; - высаживать деревья и кустарники всех видов, складировать корма, удобрения, материалы, сено и солому, располагать коновязи, содержать скот, выделять рыбопромысловые участки, производить добычу рыбы, а также водных животных и растений, устраивать водопои, производить колку и заготовку льда; - сооружать проезды и переезды через трассы трубопроводов, устраивать стоянки автомобильного транспорта, тракторов и механизмов, размещать сады и огороды; - производить мелиоративные земляные работы, сооружать оросительные и осушительные системы; - производить всякого рода открытые и подземные, горные, строительные, монтажные и взрывные работы, планировку грунта. 3. В охранных зонах магистральных газопроводов запрещается: - перемещать, засыпать, повреждать и разрушать контрольно-	магистральные аммиакопроводы» Постановление Правительства Российской Федерации от 08.09.2017 № 1083 «Об утверждении Правил охраны магистральных газопроводов и о внесении изменений в Положение о представлении в федеральный орган исполнительной власти (его территориальные органы), уполномоченный Правительством Российской Федерации на осуществление государственного кадастрового учета, государственной регистрации прав, ведение Единого государственного реестра недвижимости и предоставление сведений, содержащихся в Едином государственном реестре недвижимости, федеральными органами исполнительной власти, органами государственной власти субъектов Российской Федерации и органами местного самоуправления дополнительных сведений, воспроизводимых на публичных кадастровых картах» Постановление Правительства Российской Федерации от 20.11.2000 № 878 «Об утверждении Правил охраны газораспределительных сетей»

		измерительные и контрольно-диагностические пункты, предупредительные надписи, опознавательные и сигнальные знаки местонахождения магистральных газопроводов; - открывать двери и люки необслуживаемых усилительных пунктов на кабельных линиях связи, калитки ограждений узлов линейной арматуры, двери установок электрохимической защиты, люки линейных и смотровых колодцев, открывать и закрывать краны, задвижки, отключать и включать средства связи, энергоснабжения, устройства телемеханики магистральных газопроводов; - устраивать свалки, осуществлять сброс и слив едких и коррозионно-агрессивных веществ и горюче-смазочных материалов; - складировать любые материалы, в том числе горюче-смазочные, или размещать хранилища любых материалов; - повреждать берегозащитные, водовыпускные сооружения, земляные и иные сооружения (устройства), предохраняющие магистральный газопровод от разрушения; - осуществлять постановку судов и плавучих объектов на якорь, добычу морских млекопитающих, рыболовство придонными орудиями добычи (вылова) водных биологических ресурсов, плавание с вытравленной якорь-цепью; - проводить дноуглубительные и другие работы, связанные с изменением дна и берегов водных объектов, за исключением работ, необходимых для технического обслуживания объекта магистрального газопровода; - проводить работы с использованием ударно-импульсных устройств и вспомогательных механизмов, сбрасывать грузы; - осуществлять рекреационную деятельность (кроме деятельности по размещению туристских стоянок), разводить костры и размещать источники огня; - огораживать и перегораживать охранные зоны; - размещать какие-либо здания, строения, сооружения, не относящиеся к объектам, указанным в пункте 2 Правил, за исключением объектов, указанных в подпунктах «д» – «к» и «м» пункта 6 Правил, утвержденных Постановлением Правительства РФ от 08.09.2017 № 1083; - осуществлять несанкционированное подключение (присоединение) к магистральному газопроводу.	

		4. В охранных зонах магистральных газопроводов без письменного разрешения собственника магистрального газопровода или организации, эксплуатирующей магистральный газопровод не допускается: - проведение горных, взрывных, строительных, монтажных, мелиоративных работ, в том числе работ, связанных с затоплением земель; - осуществление посадки и вырубки деревьев и кустарников; - проведение погрузочно-разгрузочных работ, устройство водопоев скота, колка и заготовка льда; - проведение земляных работ на глубине более чем 0,3 метра, планировка грунта; - сооружение запруд на реках и ручьях; - складирование кормов, удобрений, сена, соломы, размещение полевых станов и загонов для скота; - размещение туристских стоянок; - размещение гаражей, стоянок и парковок транспортных средств; - сооружение переездов через магистральные газопроводы; - прокладка инженерных коммуникаций; - проведение инженерных изысканий, связанных с бурением скважин и устройством шурфов; - устройство причалов для судов и пляжей; - проведение работ на объектах транспортной инфраструктуры, находящихся на территории охранной зоны; - проведение работ, связанных с временным затоплением земель, не относящихся к землям сельскохозяйственного назначения. 5. В границах охранной зоны газораспределительных сетей запрещается: - строить объекты жилищно-гражданского и производственного назначения; - сносить и реконструировать мосты, коллекторы, автомобильные и железные дороги с расположенными на них газораспределительными сетями без предварительного выноса этих газопроводов по согласованию с эксплуатационными организациями; - разрушать берегоукрепительные сооружения, водопропускные устройства, земляные и иные сооружения, предохраняющие	

		газораспределительные сети от разрушений; - перемещать, повреждать, засыпать и уничтожать опознавательные знаки, контрольно-измерительные пункты и другие устройства газораспределительных сетей; - устраивать свалки и склады, разливать растворы кислот, солей, щелочей и других химически активных веществ; - огораживать и перегораживать охранные зоны, препятствовать доступу персонала эксплуатационных организаций к газораспределительным сетям, проведению обслуживания и устранению повреждений газораспределительных сетей; - разводить огонь и размещать источники огня; - рыть погреба, копать и обрабатывать почву сельскохозяйственными и мелиоративными орудиями и механизмами на глубину более 0,3 метра; - открывать калитки и двери газорегуляторных пунктов, станций катодной и дренажной защиты, люки подземных колодцев, включать или отключать электроснабжение средств связи, освещения и систем телемеханики; - набрасывать, приставлять и привязывать к опорам и надземным газопроводам, ограждениям и зданиям газораспределительных сетей посторонние предметы, лестницы, влезать на них; - самовольно подключаться к газораспределительным сетям.	
4	Зоны санитарной охраны источников питьевого и хозяйственно-бытового водоснабжения, а также устанавливаемые в случаях, предусмотренных Водным кодексом Российской Федерации, в отношении подземных водных объектов зоны специальной охраны	В зоне санитарной охраны источников питьевого и хозяйственно-бытового водоснабжения запрещается сброс сточных, в том числе дренажных, вод. На территории зоны санитарной охраны подземных источников водоснабжения: 1. В первом поясе не допускается: - посадка высокоствольных деревьев; - все виды строительства, не имеющие непосредственного отношения к эксплуатации, реконструкции и расширению водопроводных сооружений, в том числе прокладка трубопроводов различного назначения; - размещение жилых и хозяйственно-бытовых зданий; - проживание людей; - применение ядохимикатов и удобрений. 2. Во втором поясе запрещено:	Водный кодекс Российской Федерации СанПиН 2.1.4.1110-02 «Зоны санитарной охраны источников водоснабжения и водопроводов питьевого назначения»

		- закачка отработанных вод в подземные горизонты, подземное складирование твёрдых отходов и разработка недр земли; - размещение кладбищ, скотомогильников, полей ассенизации, полей фильтрации, навозохранилищ, силосных траншей, животноводческих и птицеводческих предприятий и других объектов, обусловливающих опасность микробного загрязнения подземных вод; - применение удобрений и ядохимикатов; - рубка леса главного пользования и реконструкции; - размещение складов горюче-смазочных материалов, ядохимикатов и минеральных удобрений, накопителей промстоков, шламохранилищ и других объектов, обусловливающих опасность химического загрязнения подземных вод. Бурение новых скважин и новое строительство, связанное с нарушением почвенного покрова, производится при обязательном согласовании с центром государственного санитарно-эпидемиологического надзора. 3. В третьем поясе запрещено: - закачка отработанных вод в подземные горизонты, подземное складирование твёрдых отходов и разработка недр земли; - размещение складов горюче-смазочных материалов, ядохимикатов и минеральных удобрений, накопителей промстоков, шламохранилищ и других объектов, обусловливающих опасность химического загрязнения подземных вод. Размещение таких объектов допускается в пределах третьего пояса зоны санитарной охраны только при использовании защищённых подземных вод, при условии выполнения специальных мероприятий по защите водоносного горизонта от загрязнения при наличии санитарно-эпидемиологического заключения центра государственного санитарно-эпидемиологического надзора, выданного с учётом заключения органов геологического контроля. Бурение новых скважин и новое строительство, связанное с нарушением почвенного покрова, производится при обязательном согласовании с центром государственного санитарно-эпидемиологического надзора. На территории зоны санитарной охраны поверхностных источников	

		водоснабжения: 1. В первом поясе не допускается: - посадка высокоствольных деревьев; - все виды строительства, не имеющие непосредственного отношения к эксплуатации, реконструкции и расширению водопроводных сооружений, в том числе прокладка трубопроводов различного назначения; - размещение жилых и хозяйственно-бытовых зданий; - проживание людей; - применение ядохимикатов и удобрений; - спуск любых сточных вод, в том числе сточных вод водного транспорта; - купание, стирка белья, водопой скота и другие виды водопользования, оказывающие влияние на качество воды. 2. Во втором поясе не допускается: - рубка леса главного пользования и реконструкции, а также закрепление за лесозаготовительными предприятиями древесины на корню и лесосечного фонда долгосрочного пользования (допускается только рубки ухода и санитарные рубки леса); - расположение стойбищ и выпас скота, а также всякое другое использование водоема и земельных участков, лесных угодий в пределах прибрежной полосы шириной не менее 500 м, которое может привести к ухудшению качества или уменьшению количества воды источника водоснабжения; - отведение сточных вод в зоне водосбора источника водоснабжения, включая его притоки, не отвечающих гигиеническим требованиям к охране поверхностных вод; - размещение кладбищ, скотомогильников, полей ассенизации, полей фильтрации, навозохранилищ, силосных траншей, животноводческих и птицеводческих предприятий и других объектов, обусловливающих опасность микробного загрязнения подземных вод; - применение удобрений и ядохимикатов; - рубка леса главного пользования и реконструкции; - сброс промышленных, сельскохозяйственных, городских и ливневых сточных вод, содержание в которых химических веществ и микроорганизмов превышает установленные санитарными	

		правилами гигиенические нормативы качества воды (с учетом Определения Верховного Суда РФ от 25.09.2014 № АПЛ14-393); - размещение складов горюче-смазочных материалов, ядохимикатов и минеральных удобрений, накопителей промстоков, шламохранилищ и других объектов, обусловливающих опасность химического загрязнения подземных вод. Регулирование отведения территории для нового строительства жилых, промышленных и сельскохозяйственных объектов, а также согласование изменений технологий действующих предприятий, связанных с повышением степени опасности загрязнения сточными водами источника водоснабжения производится при согласовании с центром государственного санитарно-эпидемиологического надзора. Все работы, в том числе добыча песка, гравия, донноуглубительные, в пределах акватории зоны санитарной охраны допускаются по согласованию с центром государственного санитарно - эпидемиологического надзора лишь при обосновании гидрологическими расчетами отсутствия ухудшения качества воды в створе водозабора. Использование химических методов борьбы с эвтрофикацией водоемов допускается при условии применения препаратов, имеющих положительное санитарно - эпидемиологическое заключение государственной санитарно - эпидемиологической службы Российской Федерации. Использование источников водоснабжения в пределах второго пояса зоны санитарной охраны для купания, туризма, водного спорта и рыбной ловли допускается в установленных местах при условии соблюдения гигиенических требований к охране поверхностных вод, а также гигиенических требований к зонам рекреации водных объектов. 3. В третьем поясе не допускается отведение сточных вод в зоне водосбора источника водоснабжения, включая его притоки, не отвечающих гигиеническим требованиям к охране поверхностных вод. Регулирование отведения территории для нового строительства жилых, промышленных и сельскохозяйственных объектов, а также	

		согласование изменений технологий действующих предприятий, связанных с повышением степени опасности загрязнения сточными водами источника водоснабжения производится при согласовании с центром государственного санитарно-эпидемиологического надзора. Все работы, в том числе добыча песка, гравия, донноуглубительные, в пределах акватории зоны санитарной охраны допускаются по согласованию с центром государственного санитарно - эпидемиологического надзора лишь при обосновании гидрологическими расчетами отсутствия ухудшения качества воды в створе водозабора. Использование химических методов борьбы с эвтрофикацией водоемов допускается при условии применения препаратов, имеющих положительное санитарно - эпидемиологическое заключение государственной санитарно - эпидемиологической службы Российской Федерации.	
5	Санитарно-защитная зона	В границах санитарно-защитной зоны не допускается использования земельных участков в целях: - размещения жилой застройки, объектов образовательного и медицинского назначения, спортивных сооружений открытого типа, организаций отдыха детей и их оздоровления, зон рекреационного назначения и для ведения садоводства; - размещения объектов для производства и хранения лекарственных средств, объектов пищевых отраслей промышленности, оптовых складов продовольственного сырья и пищевой продукции, комплексов водопроводных сооружений для подготовки и хранения питьевой воды, использования земельных участков в целях производства, хранения и переработки сельскохозяйственной продукции, предназначенной для дальнейшего использования в качестве пищевой продукции, если химическое, физическое и (или) биологическое воздействие объекта, в отношении которого установлена санитарно-защитная зона, приведет к нарушению качества и безопасности таких средств, сырья, воды и продукции в соответствии с установленными требованиями.	Постановление Правительства Российской Федерации от 03.03.2018 № 222 «Об утверждении Правил установления санитарно-защитных зон и использования земельных участков, расположенных в границах санитарно-защитных зон»

Приложение № 1
к правилам землепользования и застройки
Шубинского сельского поселения
Острогожского муниципального района
Воронежской области

СВЕДЕНИЯ О ГРАНИЦАХ ТЕРРИТОРИАЛЬНЫХ ЗОН, СОДЕРЖАЩИЕ ГРАФИЧЕСКОЕ ОПИСАНИЕ МЕСТОПОЛОЖЕНИЯ ГРАНИЦ ТЕРРИТОРИАЛЬНЫХ ЗОН, ПЕРЕЧЕНЬ КООРДИНАТ ХАРАКТЕРНЫХ ТОЧЕК ГРАНИЦ ТЕРРИТОРИАЛЬНЫХ ЗОН СЕЛА ШУБНОЕ

ОПИСАНИЕ МЕСТОПОЛОЖЕНИЯ ГРАНИЦ

Зона застройки индивидуальными жилыми домами села Шубное - Ж1/1

(наименование объекта, местоположение границ которого описано
(далее - объект)

Раздел 1

Сведения об объекте		
№ п/п	Характеристики объекта	Описание характеристик
1	2	3
1	Местоположение объекта	Воронежская область, Острогожский муниципальный район, Шубинское сельское поселение, село Шубное
2	Площадь объекта ± величина погрешности определения площади (Р ± Дельта Р)	2042203+/-5002 м²
3	Иные характеристики объекта	-

Раздел 2

Сведения о местоположении границ объекта					
1. Система координат: МСК - 36, зона 1					
2. Сведения о характерных точках границ объекта					
Обозначение характерных точек границ	Координаты, м		Метод определения координат характерной точки	Средняя квадратическая погрешность положения характерной точки (Mt), м	Описание обозначения точки на местности (при наличии)
	X	Y			
1	2	3	4	5	6
1	423987.87	1276096.18	Картометрический	1.00	-
2	423945.81	1276205.66	Картометрический	1.00	-
3	423969.82	1276218.04	Картометрический	1.00	-
4	424038.45	1276274.47	Картометрический	1.00	-
5	424155.80	1276397.74	Картометрический	1.00	-
6	424186.84	1276424.58	Картометрический	1.00	-
7	424195.00	1276434.52	Картометрический	1.00	-
8	424218.61	1276489.68	Картометрический	1.00	-
9	424233.65	1276480.05	Картометрический	1.00	-
10	424260.13	1276472.77	Картометрический	1.00	-
11	424288.02	1276476.80	Картометрический	1.00	-
12	424339.95	1276493.14	Картометрический	1.00	-
13	424365.04	1276505.36	Картометрический	1.00	-
14	424382.45	1276516.28	Картометрический	1.00	-
15	424393.57	1276525.47	Картометрический	1.00	-
16	424407.87	1276551.72	Картометрический	1.00	-
17	424409.79	1276575.56	Картометрический	1.00	-
18	424395.98	1276638.58	Картометрический	1.00	-
19	424395.91	1276696.22	Картометрический	1.00	-
20	424405.58	1276778.76	Картометрический	1.00	-
21	424405.21	1276831.20	Картометрический	1.00	-
22	424375.86	1276917.78	Картометрический	1.00	-
23	424354.90	1276965.66	Картометрический	1.00	-
24	424436.89	1277003.59	Картометрический	1.00	-
25	424459.68	1277046.49	Картометрический	1.00	-
26	424513.96	1277114.05	Картометрический	1.00	-
27	424513.83	1277143.30	Картометрический	1.00	-
28	424501.69	1277170.77	Картометрический	1.00	-
29	424436.47	1277255.96	Картометрический	1.00	-
30	424395.16	1277321.97	Картометрический	1.00	-
31	424375.42	1277341.43	Картометрический	1.00	-
32	424348.30	1277364.77	Картометрический	1.00	-
33	424328.14	1277401.08	Картометрический	1.00	-

1	2	3	4	5	6
34	424300.63	1277436.67	Картометрический	1.00	-
35	424276.76	1277479.06	Картометрический	1.00	-
36	424266.60	1277495.40	Картометрический	1.00	-
37	424258.17	1277511.56	Картометрический	1.00	-
38	424229.96	1277576.94	Картометрический	1.00	-
39	424208.51	1277622.14	Картометрический	1.00	-
40	424202.17	1277628.80	Картометрический	1.00	-
41	424245.21	1277670.51	Картометрический	1.00	-
42	424236.21	1277677.60	Картометрический	1.00	-
43	424151.14	1277744.68	Картометрический	1.00	-
44	424146.23	1277748.54	Картометрический	1.00	-
45	424169.50	1277782.92	Картометрический	1.00	-
46	424210.54	1277823.25	Картометрический	1.00	-
47	424286.73	1277889.42	Картометрический	1.00	-
48	424350.22	1277974.81	Аналитический	0.10	-
49	424357.88	1277987.71	Аналитический	0.10	-
50	424417.06	1278076.89	Аналитический	0.30	-
51	424403.34	1278087.21	Картометрический	1.00	-
52	424393.95	1278094.27	Картометрический	1.00	-
53	424384.56	1278101.33	Картометрический	1.00	-
54	424279.87	1278177.17	Картометрический	1.00	-
55	424170.94	1278256.61	Картометрический	1.00	-
56	424099.88	1278306.58	Картометрический	1.00	-
57	424058.83	1278336.27	Картометрический	1.00	-
58	424012.88	1278368.54	Картометрический	1.00	-
59	423993.75	1278381.19	Картометрический	1.00	-
60	423988.21	1278382.02	Картометрический	1.00	-
61	423981.53	1278380.19	Картометрический	1.00	-
62	423971.33	1278368.36	Картометрический	1.00	-
63	423962.01	1278349.43	Картометрический	1.00	-
64	423953.11	1278331.21	Картометрический	1.00	-
65	423944.90	1278313.70	Картометрический	1.00	-
66	423941.34	1278302.89	Картометрический	1.00	-
67	423936.00	1278280.76	Картометрический	1.00	-
68	423934.10	1278265.38	Картометрический	1.00	-
69	423936.96	1278241.81	Картометрический	1.00	-
70	423944.98	1278220.15	Картометрический	1.00	-
71	423960.81	1278190.66	Картометрический	1.00	-
72	423974.23	1278167.70	Картометрический	1.00	-
73	423981.80	1278146.13	Картометрический	1.00	-
74	423986.17	1278129.35	Картометрический	1.00	-
75	423987.54	1278110.44	Картометрический	1.00	-
76	423986.97	1278101.16	Картометрический	1.00	-
77	423984.21	1278085.87	Картометрический	1.00	-
78	423973.64	1278048.35	Картометрический	1.00	-
79	423957.37	1278006.40	Картометрический	1.00	-
80	423941.42	1277970.70	Картометрический	1.00	-

1	2	3	4	5	6
81	423928.10	1277940.16	Картометрический	1.00	-
82	423917.65	1277915.33	Картометрический	1.00	-
83	423887.43	1277843.04	Картометрический	1.00	-
84	423873.27	1277810.67	Картометрический	1.00	-
85	423859.02	1277773.23	Картометрический	1.00	-
86	423845.27	1277738.90	Картометрический	1.00	-
87	423837.99	1277720.70	Картометрический	1.00	-
88	423827.47	1277694.21	Картометрический	1.00	-
89	423820.57	1277676.94	Картометрический	1.00	-
90	423817.62	1277656.35	Картометрический	1.00	-
91	423817.86	1277639.68	Картометрический	1.00	-
92	423828.65	1277589.41	Картометрический	1.00	-
93	423834.21	1277572.20	Картометрический	1.00	-
94	423838.82	1277558.88	Картометрический	1.00	-
95	423843.07	1277551.93	Картометрический	1.00	-
96	423847.19	1277547.94	Картометрический	1.00	-
97	423845.61	1277537.57	Картометрический	1.00	-
98	423840.97	1277535.76	Картометрический	1.00	-
99	423839.56	1277532.03	Картометрический	1.00	-
100	423837.37	1277521.60	Картометрический	1.00	-
101	423827.46	1277498.28	Картометрический	1.00	-
102	423802.96	1277448.99	Картометрический	1.00	-
103	423789.96	1277424.51	Картометрический	1.00	-
104	423789.19	1277419.62	Картометрический	1.00	-
105	423790.48	1277412.79	Картометрический	1.00	-
106	423812.53	1277381.83	Картометрический	1.00	-
107	423868.76	1277300.37	Картометрический	1.00	-
108	423906.11	1277255.13	Картометрический	1.00	-
109	423949.49	1277195.06	Картометрический	1.00	-
110	423966.74	1277207.81	Картометрический	1.00	-
111	423968.85	1277204.84	Картометрический	1.00	-
112	423986.30	1277217.59	Картометрический	1.00	-
113	424006.03	1277190.97	Картометрический	1.00	-
114	424022.29	1277161.78	Картометрический	1.00	-
115	424004.44	1277148.85	Картометрический	1.00	-
116	423990.68	1277139.43	Картометрический	1.00	-
117	423989.96	1277140.31	Картометрический	1.00	-
118	423971.91	1277164.78	Картометрический	1.00	-
119	423951.03	1277147.56	Картометрический	1.00	-
120	423936.58	1277136.43	Картометрический	1.00	-
121	423915.89	1277119.39	Картометрический	1.00	-
122	423903.98	1277107.71	Картометрический	1.00	-
123	423897.30	1277100.82	Картометрический	1.00	-
124	423874.50	1277083.92	Картометрический	1.00	-
125	423854.25	1277069.99	Картометрический	1.00	-
126	423860.56	1277062.06	Картометрический	1.00	-
127	423821.24	1277034.15	Картометрический	1.00	-

1	2	3	4	5	6
128	423752.31	1277112.58	Картометрический	1.00	-
129	423742.30	1277122.62	Картометрический	1.00	-
130	423768.63	1277142.05	Картометрический	1.00	-
131	423752.34	1277162.64	Картометрический	1.00	-
132	423735.60	1277180.15	Картометрический	1.00	-
133	423732.62	1277184.86	Картометрический	1.00	-
134	423738.18	1277189.57	Картометрический	1.00	-
135	423728.45	1277202.02	Картометрический	1.00	-
136	423760.87	1277228.36	Картометрический	1.00	-
137	423821.82	1277266.49	Картометрический	1.00	-
138	423859.18	1277294.68	Картометрический	1.00	-
139	423814.67	1277356.86	Картометрический	1.00	-
140	423783.34	1277400.83	Картометрический	1.00	-
141	423778.06	1277401.99	Картометрический	1.00	-
142	423773.42	1277400.31	Картометрический	1.00	-
143	423768.67	1277412.41	Картометрический	1.00	-
144	423772.37	1277418.60	Картометрический	1.00	-
145	423771.97	1277422.79	Картометрический	1.00	-
146	423769.55	1277428.35	Картометрический	1.00	-
147	423773.68	1277434.74	Картометрический	1.00	-
148	423777.46	1277433.48	Картометрический	1.00	-
149	423780.67	1277434.40	Картометрический	1.00	-
150	423795.70	1277461.81	Картометрический	1.00	-
151	423818.99	1277508.63	Картометрический	1.00	-
152	423825.99	1277526.31	Картометрический	1.00	-
153	423828.16	1277535.62	Картометрический	1.00	-
154	423827.82	1277549.39	Картометрический	1.00	-
155	423824.38	1277563.03	Картометрический	1.00	-
156	423812.46	1277600.26	Картометрический	1.00	-
157	423805.90	1277638.89	Картометрический	1.00	-
158	423805.10	1277653.21	Картометрический	1.00	-
159	423800.63	1277659.18	Картометрический	1.00	-
160	423795.01	1277661.93	Картометрический	1.00	-
161	423795.72	1277672.95	Картометрический	1.00	-
162	423804.77	1277675.36	Картометрический	1.00	-
163	423808.20	1277678.11	Картометрический	1.00	-
164	423811.30	1277684.64	Картометрический	1.00	-
165	423822.20	1277713.10	Картометрический	1.00	-
166	423838.96	1277755.56	Картометрический	1.00	-
167	423851.12	1277787.91	Картометрический	1.00	-
168	423865.36	1277826.93	Картометрический	1.00	-
169	423889.64	1277881.91	Картометрический	1.00	-
170	423905.17	1277917.51	Картометрический	1.00	-
171	423917.35	1277946.73	Картометрический	1.00	-
172	423926.08	1277966.14	Картометрический	1.00	-
173	423930.09	1277977.38	Картометрический	1.00	-
174	423928.94	1277980.47	Картометрический	1.00	-

1	2	3	4	5	6
175	423925.85	1277981.39	Картометрический	1.00	-
176	423928.84	1277991.26	Картометрический	1.00	-
177	423934.19	1277990.37	Картометрический	1.00	-
178	423938.00	1277995.39	Картометрический	1.00	-
179	423949.11	1278019.23	Картометрический	1.00	-
180	423962.31	1278055.26	Картометрический	1.00	-
181	423971.03	1278087.62	Картометрический	1.00	-
182	423972.99	1278101.99	Картометрический	1.00	-
183	423973.10	1278113.10	Картометрический	1.00	-
184	423971.15	1278124.79	Картометрический	1.00	-
185	423965.08	1278152.22	Картометрический	1.00	-
186	423960.71	1278162.33	Картометрический	1.00	-
187	423947.74	1278187.80	Картометрический	1.00	-
188	423935.70	1278212.82	Картометрический	1.00	-
189	423926.29	1278235.65	Картометрический	1.00	-
190	423921.82	1278261.71	Картометрический	1.00	-
191	423922.52	1278278.95	Картометрический	1.00	-
192	423924.91	1278293.10	Картометрический	1.00	-
193	423931.21	1278319.20	Картометрический	1.00	-
194	423938.53	1278338.39	Аналитический	0.30	-
195	423918.20	1278329.14	Картометрический	1.00	-
196	423902.90	1278322.18	Картометрический	1.00	-
197	423817.35	1278283.25	Аналитический	0.30	-
198	423806.71	1278277.50	Аналитический	0.30	-
199	423672.24	1278204.92	Аналитический	0.30	-
200	423589.46	1278117.03	Аналитический	0.30	-
201	423568.83	1278095.24	Аналитический	0.30	-
202	423508.16	1278030.89	Аналитический	0.30	-
203	423520.34	1278008.31	Картометрический	1.00	-
204	423561.51	1277992.09	Картометрический	1.00	-
205	423542.03	1277920.73	Картометрический	1.00	-
206	423542.70	1277874.62	Картометрический	1.00	-
207	423553.78	1277831.25	Картометрический	1.00	-
208	423589.91	1277836.30	Картометрический	1.00	-
209	423597.59	1277786.69	Картометрический	1.00	-
210	423672.14	1277804.13	Картометрический	1.00	-
211	423679.34	1277771.49	Картометрический	1.00	-
212	423581.39	1277703.38	Картометрический	1.00	-
213	423664.15	1277588.82	Картометрический	1.00	-
214	423625.09	1277560.98	Картометрический	1.00	-
215	423687.53	1277491.28	Картометрический	1.00	-
216	423749.43	1277429.53	Картометрический	1.00	-
217	423670.43	1277320.31	Картометрический	1.00	-
218	423627.19	1277352.20	Картометрический	1.00	-
219	423596.34	1277319.08	Картометрический	1.00	-
220	423542.55	1277275.56	Картометрический	1.00	-
221	423537.48	1277259.83	Картометрический	1.00	-

1	2	3	4	5	6
222	423492.77	1277250.38	Картометрический	1.00	-
223	423313.66	1277223.70	Картометрический	1.00	-
224	423233.84	1277153.58	Картометрический	1.00	-
225	423094.01	1277036.92	Картометрический	1.00	-
226	423061.62	1277003.35	Картометрический	1.00	-
227	423046.30	1276967.80	Картометрический	1.00	-
228	423067.47	1276907.31	Картометрический	1.00	-
229	423042.50	1276878.16	Картометрический	1.00	-
230	423091.38	1276777.40	Картометрический	1.00	-
231	423117.49	1276731.68	Картометрический	1.00	-
232	423232.22	1276684.18	Картометрический	1.00	-
233	423338.96	1276684.36	Картометрический	1.00	-
234	423378.48	1276692.71	Картометрический	1.00	-
235	423379.39	1276639.91	Картометрический	1.00	-
236	423338.59	1276534.74	Картометрический	1.00	-
237	423275.41	1276344.77	Картометрический	1.00	-
238	423261.26	1276449.55	Картометрический	1.00	-
239	423248.41	1276477.94	Картометрический	1.00	-
240	423258.87	1276502.05	Картометрический	1.00	-
241	423297.91	1276546.13	Картометрический	1.00	-
242	423270.35	1276573.48	Картометрический	1.00	-
243	423173.23	1276539.00	Картометрический	1.00	-
244	423178.55	1276523.72	Картометрический	1.00	-
245	423114.52	1276500.83	Картометрический	1.00	-
246	423050.47	1276480.65	Картометрический	1.00	-
247	423064.02	1276415.71	Картометрический	1.00	-
248	423074.19	1276376.27	Картометрический	1.00	-
249	423069.51	1276351.54	Картометрический	1.00	-
250	423051.87	1276328.56	Картометрический	1.00	-
251	423012.55	1276311.56	Картометрический	1.00	-
252	422960.89	1276305.24	Картометрический	1.00	-
253	422872.20	1276330.92	Картометрический	1.00	-
254	422837.54	1276330.08	Картометрический	1.00	-
255	422801.11	1276294.88	Картометрический	1.00	-
256	422755.53	1276240.72	Картометрический	1.00	-
257	422755.72	1276226.82	Картометрический	1.00	-
258	422799.35	1276062.98	Картометрический	1.00	-
259	423138.67	1276218.70	Картометрический	1.00	-
260	423191.21	1276243.81	Картометрический	1.00	-
261	423215.08	1276256.25	Картометрический	1.00	-
262	423329.47	1276080.96	Картометрический	1.00	-
263	423365.97	1276068.04	Картометрический	1.00	-
264	423466.81	1276142.10	Картометрический	1.00	-
265	423532.87	1276057.88	Картометрический	1.00	-
266	423550.59	1276052.36	Картометрический	1.00	-
267	423609.04	1276058.80	Картометрический	1.00	-
268	423662.10	1276068.64	Картометрический	1.00	-

1	2	3	4	5	6
269	423670.53	1276033.02	Картометрический	1.00	-
270	423716.12	1275941.27	Картометрический	1.00	-
271	423730.15	1275937.10	Картометрический	1.00	-
272	423874.01	1276002.60	Картометрический	1.00	-
1	423987.87	1276096.18	Картометрический	1.00	-

3. Сведения о характерных точках части (частей) границы объекта

Обозначение характерных точек части границы	Координаты, м		Метод определения координат характерной точки	Средняя квадратическая погрешность положения характерной точки (Mt), м	Описание обозначения точки на местности (при наличии)
	X	Y			
1	2	3	4	5	6
Часть №					
-	-	-	-	-	-

Раздел 3

Сведения о местоположении измененных (уточненных) границ объекта							
1. Система координат: -							
2. Сведения о характерных точках границ объекта							
Обозначение характерных точек границ	Существующие координаты, м		Измененные (уточненные) координаты, м		Метод определения координат характерной точки	Средняя квадратическая погрешность положения характерной точки (Mt), м	Описание обозначения точки на местности (при наличии)
	X	Y	X	Y			
1	2	3	4	5	6	7	8
-	-	-	-	-	-	-	-
3.Сведения о характерных точках части (частей) границы объекта							
Часть №							
-	-	-	-	-	-	-	-

Раздел 4

План границ объекта

Масштаб 1:5000

Используемые условные знаки и обозначения:

границы территориальной зоны

характерная точка границы территориальной зоны

Заместитель руководителя КУМИ «Нормативно-проектный центр»

Подпись _____ А.Н. Романов Дата « 11 » декабря 2020 г.

Место для оттиска печати (при наличии) лица, составившего описание местоположения границ объекта

ОПИСАНИЕ МЕСТОПОЛОЖЕНИЯ ГРАНИЦ

Зона застройки малоэтажными многоквартирными жилыми домами села Шубное – Ж2/1

(наименование объекта, местоположение границ которого описано
(далее - объект)

Раздел 1

Сведения об объекте		
№ п/п	Характеристики объекта	Описание характеристик
1	2	3
1	Местоположение объекта	Воронежская область, Острогожский муниципальный район, Шубинское сельское поселение, село Шубное
2	Площадь объекта ± величина погрешности определения площади (Р ± Дельта Р)	2850+/-187 м²
3	Иные характеристики объекта	-

Раздел 2

Сведения о местоположении границ объекта					
1. Система координат: МСК - 36, зона 1					
2. Сведения о характерных точках границ объекта					
Обозначение характерных точек границ	Координаты, м		Метод определения координат характерной точки	Средняя квадратическая погрешность положения характерной точки (Mt), м	Описание обозначения точки на местности (при наличии)
	X	Y			
1	2	3	4	5	6
1	424022.29	1277161.78	Картометрический	1.00	-
2	424006.03	1277190.97	Картометрический	1.00	-
3	423986.30	1277217.59	Картометрический	1.00	-
4	423968.85	1277204.84	Картометрический	1.00	-
5	423966.74	1277207.81	Картометрический	1.00	-
6	423949.49	1277195.06	Картометрический	1.00	-
7	423971.91	1277164.78	Картометрический	1.00	-
8	423989.96	1277140.31	Картометрический	1.00	-
9	423990.68	1277139.43	Картометрический	1.00	-
10	424004.44	1277148.85	Картометрический	1.00	-
1	424022.29	1277161.78	Картометрический	1.00	-
3. Сведения о характерных точках части (частей) границы объекта					
Обозначение характерных точек части границы	Координаты, м		Метод определения координат характерной точки	Средняя квадратическая погрешность положения характерной точки (Mt), м	Описание обозначения точки на местности (при наличии)
	X	Y			
1	2	3	4	5	6
Часть №					
-	-	-	-	-	-

Раздел 3

Сведения о местоположении измененных (уточненных) границ объекта							
1. Система координат: -							
2. Сведения о характерных точках границ объекта							
Обозначение характерных точек границ	Существующие координаты, м		Измененные (уточненные) координаты, м		Метод определения координат характерной точки	Средняя квадратическая погрешность положения характерной точки (Mt), м	Описание обозначения точки на местности (при наличии)
	X	Y	X	Y			
1	2	3	4	5	6	7	8
-	-	-	-	-	-	-	-
3.Сведения о характерных точках части (частей) границы объекта							
Часть №							
-	-	-	-	-	-	-	-

Раздел 4

План границ объекта

Масштаб 1:2000

Используемые условные знаки и обозначения:

границы территориальной зоны

•1 характерная точка границ территориальной зоны

Заместитель руководителя БУВО «Нормативно-проектный центр»

Подпись _____ А.В. Ромашов Дата « 11 » декабря 2020 г.

Место для оттиска печати (при наличии) лица, составившего описание местоположения границ объекта

ОПИСАНИЕ МЕСТОПОЛОЖЕНИЯ ГРАНИЦ

Общественно-деловая зона села Шубное – ОД/1

(наименование объекта, местоположение границ которого описано
(далее - объект)

Раздел 1

Сведения об объекте		
№ п/п	Характеристики объекта	Описание характеристик
1	2	3
1	Местоположение объекта	Воронежская область, Острогожский муниципальный район, Шубинское сельское поселение, село Шубное
2	Площадь объекта ± величина погрешности определения площади (Р ± Дельта Р)	58282+/-845 м²
3	Иные характеристики объекта	-

Раздел 2

Сведения о местоположении границ объекта					
1. Система координат: МСК - 36, зона 1					
2. Сведения о характерных точках границ объекта					
Обозначение характерных точек границ	Координаты, м		Метод определения координат характерной точки	Средняя квадратическая погрешность положения характерной точки (Mt), м	Описание обозначения точки на местности (при наличии)
	X	Y			
1	2	3	4	5	6
1	423275.41	1276344.77	Картометрический	1.00	-
2	423338.59	1276534.74	Картометрический	1.00	-
3	423297.91	1276546.13	Картометрический	1.00	-
4	423258.87	1276502.05	Картометрический	1.00	-
5	423248.41	1276477.94	Картометрический	1.00	-
6	423261.26	1276449.55	Картометрический	1.00	-
1	423275.41	1276344.77	Картометрический	1.00	-
7	423971.91	1277164.78	Картометрический	1.00	-
8	423949.49	1277195.06	Картометрический	1.00	-
9	423906.11	1277255.13	Картометрический	1.00	-
10	423868.76	1277300.37	Картометрический	1.00	-
11	423859.18	1277294.68	Картометрический	1.00	-
12	423821.82	1277266.49	Картометрический	1.00	-
13	423760.87	1277228.36	Картометрический	1.00	-
14	423728.45	1277202.02	Картометрический	1.00	-
15	423738.18	1277189.57	Картометрический	1.00	-
16	423732.62	1277184.86	Картометрический	1.00	-
17	423735.60	1277180.15	Картометрический	1.00	-
18	423752.34	1277162.64	Картометрический	1.00	-
19	423768.63	1277142.05	Картометрический	1.00	-
20	423742.30	1277122.62	Картометрический	1.00	-
21	423752.31	1277112.58	Картометрический	1.00	-
22	423821.24	1277034.15	Картометрический	1.00	-
23	423860.56	1277062.06	Картометрический	1.00	-
24	423854.25	1277069.99	Картометрический	1.00	-
25	423874.50	1277083.92	Картометрический	1.00	-
26	423897.30	1277100.82	Картометрический	1.00	-
27	423903.98	1277107.71	Картометрический	1.00	-
28	423915.89	1277119.39	Картометрический	1.00	-
29	423936.58	1277136.43	Картометрический	1.00	-
30	423951.03	1277147.56	Картометрический	1.00	-
7	423971.91	1277164.78	Картометрический	1.00	-

1	2	3	4	5	6
31	423670.43	1277320.31	Картометрический	1.00	-
32	423749.43	1277429.53	Картометрический	1.00	-
33	423687.53	1277491.28	Картометрический	1.00	-
34	423627.37	1277428.37	Картометрический	1.00	-
35	423595.68	1277461.75	Картометрический	1.00	-
36	423568.75	1277435.74	Картометрический	1.00	-
37	423627.19	1277352.20	Картометрический	1.00	-
31	423670.43	1277320.31	Картометрический	1.00	-
3. Сведения о характерных точках части (частей) границы объекта					
Обозначение характерных точек части границы	Координаты, м		Метод определения координат характерной точки	Средняя квадратическая погрешность положения характерной точки (Mt), м	Описание обозначения точки на местности (при наличии)
	X	Y			
1	2	3	4	5	6
Часть №					
-	-	-	-	-	-

Раздел 3

Сведения о местоположении измененных (уточненных) границ объекта							
1. Система координат: -							
2. Сведения о характерных точках границ объекта							
Обозначение характерных точек границ	Существующие координаты, м		Измененные (уточненные) координаты, м		Метод определения координат характерной точки	Средняя квадратическая погрешность положения характерной точки (Mt), м	Описание обозначения точки на местности (при наличии)
	X	Y	X	Y			
1	2	3	4	5	6	7	8
-	-	-	-	-	-	-	-
3.Сведения о характерных точках части (частей) границы объекта							
Часть №							
-	-	-	-	-	-	-	-

Раздел 4

План границ объекта

Масштаб 1:5000

Используемые условные знаки и обозначения :

границы территориальной зоны

•1 характерная точка границ территориальной зоны

Заместитель руководителя БУВО «Нормативно-проектный центр»

Подпись А.В. Романов Дата « 11 » декабря 2020 г.

Место для оттиска печати (при наличии) лица, составившего описание местоположения границ объекта

20

ОПИСАНИЕ МЕСТОПОЛОЖЕНИЯ ГРАНИЦ

Зона улиц, дорог, инженерной и транспортной инфраструктуры села Шубное – ИТ1/1

(наименование объекта, местоположение границ которого описано
(далее - объект)

Раздел 1

Сведения об объекте		
№ п/п	Характеристики объекта	Описание характеристик
1	2	3
1	Местоположение объекта	Воронежская область, Острогожский муниципальный район, Шубинское сельское поселение, село Шубное
2	Площадь объекта ± величина погрешности определения площади (Р ± Дельта Р)	15538+/-436 м²
3	Иные характеристики объекта	-

Раздел 2

Сведения о местоположении границ объекта					
1. Система координат: МСК - 36, зона 1					
2. Сведения о характерных точках границ объекта					
Обозначение характерных точек границ	Координаты, м		Метод определения координат характерной точки	Средняя квадратическая погрешность положения характерной точки (Mt), м	Описание обозначения точки на местности (при наличии)
	X	Y			
1	2	3	4	5	6
1	423868.76	1277300.37	Картометрический	1.00	-
2	423812.53	1277381.83	Картометрический	1.00	-
3	423790.48	1277412.79	Картометрический	1.00	-
4	423789.19	1277419.62	Картометрический	1.00	-
5	423789.96	1277424.51	Картометрический	1.00	-
6	423802.96	1277448.99	Картометрический	1.00	-
7	423827.46	1277498.28	Картометрический	1.00	-
8	423837.37	1277521.60	Картометрический	1.00	-
9	423839.56	1277532.03	Картометрический	1.00	-
10	423840.97	1277535.76	Картометрический	1.00	-
11	423845.61	1277537.57	Картометрический	1.00	-
12	423847.19	1277547.94	Картометрический	1.00	-
13	423843.07	1277551.93	Картометрический	1.00	-
14	423838.82	1277558.88	Картометрический	1.00	-
15	423834.21	1277572.20	Картометрический	1.00	-
16	423828.65	1277589.41	Картометрический	1.00	-
17	423817.86	1277639.68	Картометрический	1.00	-
18	423817.62	1277656.35	Картометрический	1.00	-
19	423820.57	1277676.94	Картометрический	1.00	-
20	423827.47	1277694.21	Картометрический	1.00	-
21	423837.99	1277720.70	Картометрический	1.00	-
22	423845.27	1277738.90	Картометрический	1.00	-
23	423859.02	1277773.23	Картометрический	1.00	-
24	423873.27	1277810.67	Картометрический	1.00	-
25	423887.43	1277843.04	Картометрический	1.00	-
26	423917.65	1277915.33	Картометрический	1.00	-
27	423928.10	1277940.16	Картометрический	1.00	-
28	423941.42	1277970.70	Картометрический	1.00	-
29	423957.37	1278006.40	Картометрический	1.00	-
30	423973.64	1278048.35	Картометрический	1.00	-
31	423984.21	1278085.87	Картометрический	1.00	-
32	423986.97	1278101.16	Картометрический	1.00	-
33	423987.54	1278110.44	Картометрический	1.00	-

1	2	3	4	5	6
34	423986.17	1278129.35	Картометрический	1.00	-
35	423981.80	1278146.13	Картометрический	1.00	-
36	423974.23	1278167.70	Картометрический	1.00	-
37	423960.81	1278190.66	Картометрический	1.00	-
38	423944.98	1278220.15	Картометрический	1.00	-
39	423936.96	1278241.81	Картометрический	1.00	-
40	423934.10	1278265.38	Картометрический	1.00	-
41	423936.00	1278280.76	Картометрический	1.00	-
42	423941.34	1278302.89	Картометрический	1.00	-
43	423944.90	1278313.70	Картометрический	1.00	-
44	423953.11	1278331.21	Картометрический	1.00	-
45	423962.01	1278349.43	Картометрический	1.00	-
46	423971.33	1278368.36	Картометрический	1.00	-
47	423960.20	1278376.97	Картометрический	1.00	-
48	423950.49	1278360.59	Картометрический	1.00	-
49	423942.81	1278346.97	Картометрический	1.00	-
50	423938.53	1278338.39	Картометрический	1.00	-
51	423931.21	1278319.20	Картометрический	1.00	-
52	423924.91	1278293.10	Картометрический	1.00	-
53	423922.52	1278278.95	Картометрический	1.00	-
54	423921.82	1278261.71	Картометрический	1.00	-
55	423926.29	1278235.65	Картометрический	1.00	-
56	423935.70	1278212.82	Картометрический	1.00	-
57	423947.74	1278187.80	Картометрический	1.00	-
58	423960.71	1278162.33	Картометрический	1.00	-
59	423965.08	1278152.22	Картометрический	1.00	-
60	423971.15	1278124.79	Картометрический	1.00	-
61	423973.10	1278113.10	Картометрический	1.00	-
62	423972.99	1278101.99	Картометрический	1.00	-
63	423971.03	1278087.62	Картометрический	1.00	-
64	423962.31	1278055.26	Картометрический	1.00	-
65	423949.11	1278019.23	Картометрический	1.00	-
66	423938.00	1277995.39	Картометрический	1.00	-
67	423934.19	1277990.37	Картометрический	1.00	-
68	423928.84	1277991.26	Картометрический	1.00	-
69	423925.85	1277981.39	Картометрический	1.00	-
70	423928.94	1277980.47	Картометрический	1.00	-
71	423930.09	1277977.38	Картометрический	1.00	-
72	423926.08	1277966.14	Картометрический	1.00	-
73	423917.35	1277946.73	Картометрический	1.00	-
74	423905.17	1277917.51	Картометрический	1.00	-
75	423889.64	1277881.91	Картометрический	1.00	-
76	423865.36	1277826.93	Картометрический	1.00	-
77	423851.12	1277787.91	Картометрический	1.00	-
78	423838.96	1277755.56	Картометрический	1.00	-
79	423822.20	1277713.10	Картометрический	1.00	-
80	423811.30	1277684.64	Картометрический	1.00	-

1	2	3	4	5	6
81	423808.20	1277678.11	Картометрический	1.00	-
82	423804.77	1277675.36	Картометрический	1.00	-
83	423795.72	1277672.95	Картометрический	1.00	-
84	423795.01	1277661.93	Картометрический	1.00	-
85	423800.63	1277659.18	Картометрический	1.00	-
86	423805.10	1277653.21	Картометрический	1.00	-
87	423805.90	1277638.89	Картометрический	1.00	-
88	423812.46	1277600.26	Картометрический	1.00	-
89	423824.38	1277563.03	Картометрический	1.00	-
90	423827.82	1277549.39	Картометрический	1.00	-
91	423828.16	1277535.62	Картометрический	1.00	-
92	423825.99	1277526.31	Картометрический	1.00	-
93	423818.99	1277508.63	Картометрический	1.00	-
94	423795.70	1277461.81	Картометрический	1.00	-
95	423780.67	1277434.40	Картометрический	1.00	-
96	423777.46	1277433.48	Картометрический	1.00	-
97	423773.68	1277434.74	Картометрический	1.00	-
98	423769.55	1277428.35	Картометрический	1.00	-
99	423771.97	1277422.79	Картометрический	1.00	-
100	423772.37	1277418.60	Картометрический	1.00	-
101	423768.67	1277412.41	Картометрический	1.00	-
102	423773.42	1277400.31	Картометрический	1.00	-
103	423778.06	1277401.99	Картометрический	1.00	-
104	423783.34	1277400.83	Картометрический	1.00	-
105	423814.67	1277356.86	Картометрический	1.00	-
106	423859.18	1277294.68	Картометрический	1.00	-
1	423868.76	1277300.37	Картометрический	1.00	-

3. Сведения о характерных точках части (частей) границы объекта

Обозначение характерных точек части границы	Координаты, м		Метод определения координат характерной точки	Средняя квадратическая погрешность положения характерной точки (Mt), м	Описание обозначения точки на местности (при наличии)
	X	Y			
1	2	3	4	5	6
Часть №					
-	-	-	-	-	-

Раздел 3

Сведения о местоположении измененных (уточненных) границ объекта							
1. Система координат: -							
2. Сведения о характерных точках границ объекта							
Обозначение характерных точек границ	Существующие координаты, м		Измененные (уточненные) координаты, м		Метод определения координат характерной точки	Средняя квадратическая погрешность положения характерной точки (Mt), м	Описание обозначения точки на местности (при наличии)
	X	Y	X	Y			
1	2	3	4	5	6	7	8
-	-	-	-	-	-	-	-
3.Сведения о характерных точках части (частей) границы объекта							
Часть №							
-	-	-	-	-	-	-	-

Раздел 4

План границ объекта

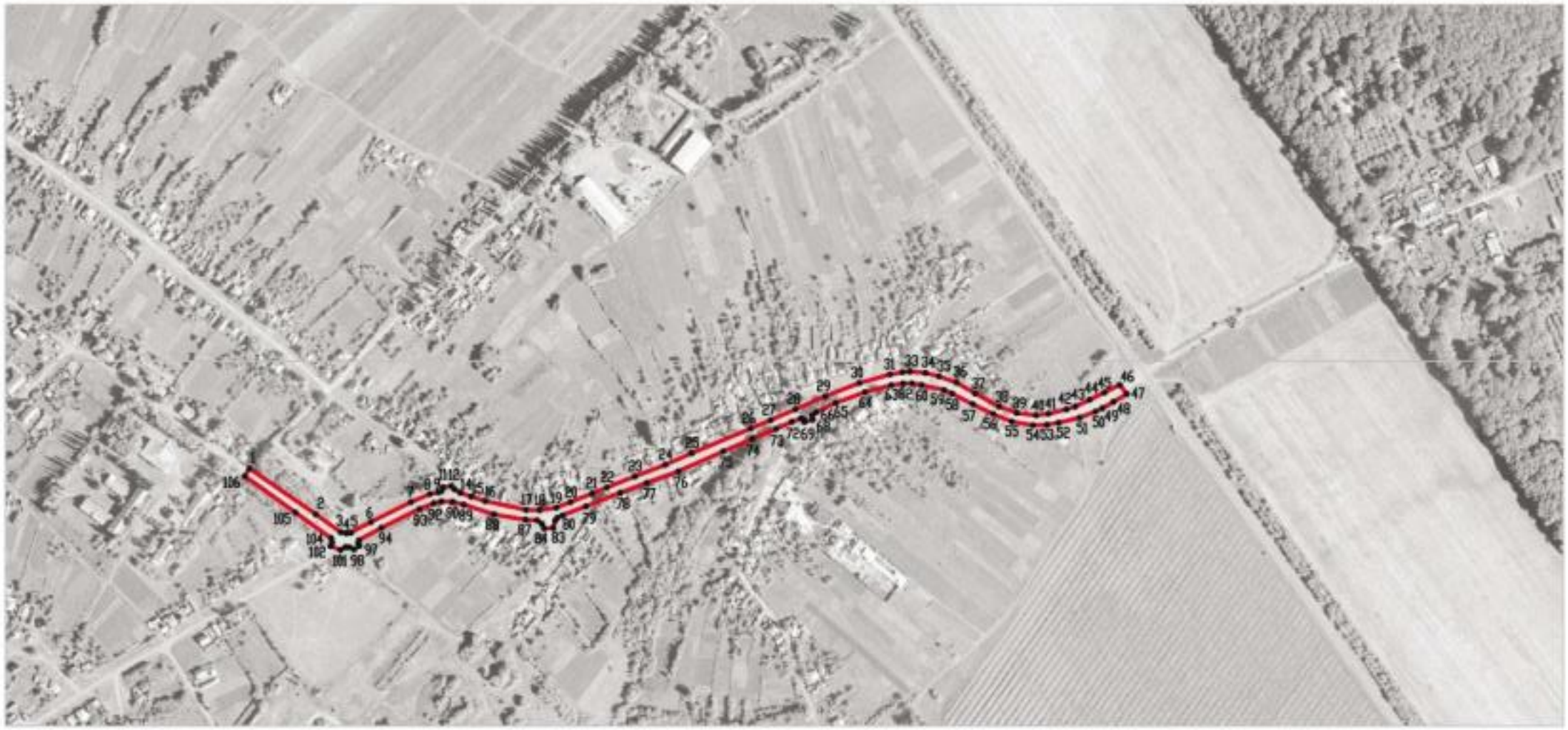

Масштаб 1:5000

Используемые условные знаки и обозначения :

границы территориальной зоны

•1 характерная точка границ территориальной зоны

Заместитель руководителя БУНО «Нормативно-проектный центр»

Подпись А.Н. Ромашов Дата « 11 » декабря 2020 г.

Место для оттиска печати (при наличии) лица, составившего описание местоположения границ объекта

ОПИСАНИЕ МЕСТОПОЛОЖЕНИЯ ГРАНИЦ

Зона сельскохозяйственного использования в границах населенного пункта села Шубное – СХ1/1

(наименование объекта, местоположение границ которого описано (далее - объект)

Раздел 1

Сведения об объекте		
№ п/п	Характеристики объекта	Описание характеристик
1	2	3
1	Местоположение объекта	Воронежская область, Острогожский муниципальный район, Шубинское сельское поселение, село Шубное
2	Площадь объекта ± величина погрешности определения площади (Р ± Дельта Р)	1008576+/-17575 м²
3	Иные характеристики объекта	-

Раздел 2

Сведения о местоположении границ объекта					
1. Система координат: МСК - 36, зона 1					
2. Сведения о характерных точках границ объекта					
Обозначение характерных точек границ	Координаты, м		Метод определения координат характерной точки	Средняя квадратическая погрешность положения характерной точки (Mt), м	Описание обозначения точки на местности (при наличии)
	X	Y			
1	2	3	4	5	6
1	422755.72	1276226.82	Картометрический	1.00	-
2	422755.53	1276240.72	Картометрический	1.00	-
3	422801.11	1276294.88	Картометрический	1.00	-
4	422837.54	1276330.08	Картометрический	1.00	-
5	422872.20	1276330.92	Картометрический	1.00	-
6	422960.89	1276305.24	Картометрический	1.00	-
7	423012.55	1276311.56	Картометрический	1.00	-
8	423051.87	1276328.56	Картометрический	1.00	-
9	423069.51	1276351.54	Картометрический	1.00	-
10	423074.19	1276376.27	Картометрический	1.00	-
11	423064.02	1276415.71	Картометрический	1.00	-
12	423050.47	1276480.65	Картометрический	1.00	-
13	423114.52	1276500.83	Картометрический	1.00	-
14	423078.60	1276583.39	Картометрический	1.00	-
15	423140.51	1276605.01	Картометрический	1.00	-
16	423098.33	1276639.07	Картометрический	1.00	-
17	423090.18	1276679.74	Картометрический	1.00	-
18	423076.93	1276696.99	Картометрический	1.00	-
19	423046.57	1276710.99	Картометрический	1.00	-
20	423024.76	1276730.41	Картометрический	1.00	-
21	422971.31	1276751.15	Картометрический	1.00	-
22	422952.22	1276771.89	Картометрический	1.00	-
23	422958.22	1276800.82	Картометрический	1.00	-
24	422979.74	1276826.57	Картометрический	1.00	-
25	422868.20	1276973.96	Картометрический	1.00	-
26	422363.74	1276857.93	Картометрический	1.00	-
27	422272.94	1276800.93	Картометрический	1.00	-
28	422435.54	1276443.79	Картометрический	1.00	-
29	422572.66	1276144.98	Картометрический	1.00	-
1	422755.72	1276226.82	Картометрический	1.00	-
30	424488.56	1276767.43	Картометрический	1.00	-

1	2	3	4	5	6
31	424582.41	1276889.09	Картометрический	1.00	-
32	424595.42	1276830.04	Картометрический	1.00	-
33	424636.66	1276847.60	Картометрический	1.00	-
34	424766.23	1277010.02	Картометрический	1.00	-
35	424783.31	1277054.01	Картометрический	1.00	-
36	424841.55	1277129.70	Картометрический	1.00	-
37	424893.38	1277214.06	Картометрический	1.00	-
38	424912.40	1277245.74	Картометрический	1.00	-
39	424930.33	1277285.41	Картометрический	1.00	-
40	425013.44	1277361.68	Картометрический	1.00	-
41	425114.86	1277449.67	Картометрический	1.00	-
42	425198.03	1277515.91	Аналитический	0.30	-
43	425197.27	1277518.42	Аналитический	0.30	-
44	425194.61	1277521.02	Аналитический	0.30	-
45	425173.97	1277536.55	Аналитический	0.30	-
46	425129.01	1277568.30	Аналитический	0.30	-
47	425013.20	1277651.37	Аналитический	0.30	-
48	424899.09	1277732.88	Аналитический	0.30	-
49	424772.53	1277825.12	Аналитический	0.30	-
50	424677.48	1277894.34	Аналитический	0.30	-
51	424660.24	1277906.63	Аналитический	0.30	-
52	424623.91	1277932.54	Аналитический	0.30	-
53	424594.49	1277952.33	Аналитический	0.30	-
54	424581.85	1277961.69	Аналитический	0.30	-
55	424564.56	1277974.78	Аналитический	0.30	-
56	424557.86	1277978.67	Аналитический	0.30	-
57	424555.96	1277979.24	Аналитический	0.30	-
58	424553.78	1277979.16	Аналитический	0.30	-
59	424552.13	1277978.63	Аналитический	0.30	-
60	424537.74	1277947.07	Картометрический	1.00	-
61	424392.14	1277802.10	Картометрический	1.00	-
62	424251.64	1277664.41	Картометрический	1.00	-
63	424208.51	1277622.14	Картометрический	1.00	-
64	424229.96	1277576.94	Картометрический	1.00	-
65	424258.17	1277511.56	Картометрический	1.00	-
66	424266.60	1277495.40	Картометрический	1.00	-
67	424276.76	1277479.06	Картометрический	1.00	-
68	424300.63	1277436.67	Картометрический	1.00	-
69	424328.14	1277401.08	Картометрический	1.00	-
70	424348.30	1277364.77	Картометрический	1.00	-
71	424375.42	1277341.43	Картометрический	1.00	-
72	424395.16	1277321.97	Картометрический	1.00	-
73	424436.47	1277255.96	Картометрический	1.00	-
74	424501.69	1277170.77	Картометрический	1.00	-
75	424513.83	1277143.30	Картометрический	1.00	-
76	424513.96	1277114.05	Картометрический	1.00	-
77	424459.68	1277046.49	Картометрический	1.00	-

1	2	3	4	5	6
78	424436.89	1277003.59	Картометрический	1.00	-
79	424354.90	1276965.66	Картометрический	1.00	-
80	424375.86	1276917.78	Картометрический	1.00	-
81	424405.21	1276831.20	Картометрический	1.00	-
82	424405.58	1276778.76	Картометрический	1.00	-
30	424488.56	1276767.43	Картометрический	1.00	-

3. Сведения о характерных точках части (частей) границы объекта

Обозначение характерных точек части границы	Координаты, м		Метод определения координат характерной точки	Средняя квадратическая погрешность положения характерной точки (Mt), м	Описание обозначения точки на местности (при наличии)
	X	Y			
1	2	3	4	5	6
Часть №					
-	-	-	-	-	-

Раздел 3

Сведения о местоположении измененных (уточненных) границ объекта							
1. Система координат: -							
2. Сведения о характерных точках границ объекта							
Обозначение характерных точек границ	Существующие координаты, м		Измененные (уточненные) координаты, м		Метод определения координат характерной точки	Средняя квадратическая погрешность положения характерной точки (Mt), м	Описание обозначения точки на местности (при наличии)
	X	Y	X	Y			
1	2	3	4	5	6	7	8
-	-	-	-	-	-	-	-
3.Сведения о характерных точках части (частей) границы объекта							
Часть №							
-	-	-	-	-	-	-	-

Решение 4

План границ объекта

Масштаб 1:5000

Используемые условные знаки и обозначения:

границы территориальной зоны

н1 характерные точки границы территориальной зоны

Заместитель руководителя КУИЗ Комитета городского заказа

Подпись А.Н. Решетов Дата «22» декабря 2020 г.

Место для оттиска печати (при наличии) лица, осуществляющего ведение государственного кадастра недвижимости

ОПИСАНИЕ МЕСТОПОЛОЖЕНИЯ ГРАНИЦ

Зона рекреационного назначения - объектов отдыха села Шубное - Р1/1

(наименование объекта, местоположение границ которого описано
(далее - объект)

Раздел 1

Сведения об объекте		
№ п/п	Характеристики объекта	Описание характеристик
1	2	3
1	Местоположение объекта	Воронежская область, Острогожский муниципальный район, Шубинское сельское поселение, село Шубное
2	Площадь объекта ± величина погрешности определения площади (Р ± Дельта Р)	45251+/-745 м²
3	Иные характеристики объекта	-

Раздел 2

Сведения о местоположении границ объекта					
1. Система координат: МСК - 36, зона 1					
2. Сведения о характерных точках границ объекта					
Обозначение характерных точек границ	Координаты, м		Метод определения координат характерной точки	Средняя квадратическая погрешность положения характерной точки (Mt), м	Описание обозначения точки на местности (при наличии)
	X	Y			
1	2	3	4	5	6
1	423338.59	1276534.74	Картометрический	1.00	-
2	423379.39	1276639.91	Картометрический	1.00	-
3	423378.48	1276692.71	Картометрический	1.00	-
4	423338.96	1276684.36	Картометрический	1.00	-
5	423232.22	1276684.18	Картометрический	1.00	-
6	423117.49	1276731.68	Картометрический	1.00	-
7	423091.38	1276777.40	Картометрический	1.00	-
8	423042.50	1276878.16	Картометрический	1.00	-
9	422979.74	1276826.57	Картометрический	1.00	-
10	422958.22	1276800.82	Картометрический	1.00	-
11	422952.22	1276771.89	Картометрический	1.00	-
12	422971.31	1276751.15	Картометрический	1.00	-
13	423024.76	1276730.41	Картометрический	1.00	-
14	423046.57	1276710.99	Картометрический	1.00	-
15	423076.93	1276696.99	Картометрический	1.00	-
16	423090.18	1276679.74	Картометрический	1.00	-
17	423098.33	1276639.07	Картометрический	1.00	-
18	423140.51	1276605.01	Картометрический	1.00	-
19	423215.25	1276631.11	Картометрический	1.00	-
20	423270.35	1276573.48	Картометрический	1.00	-
21	423297.91	1276546.13	Картометрический	1.00	-
1	423338.59	1276534.74	Картометрический	1.00	-

3. Сведения о характерных точках части (частей) границы объекта					
Обозначение характерных точек части границы	Координаты, м		Метод определения координат характерной точки	Средняя квадратическая погрешность положения характерной точки (Mt), м	Описание обозначения точки на местности (при наличии)
	X	Y			
1	2	3	4	5	6
Часть №					
-	-	-	-	-	-

Раздел 3

Сведения о местоположении измененных (уточненных) границ объекта							
1. Система координат: -							
2. Сведения о характерных точках границ объекта							
Обозначение характерных точек границ	Существующие координаты, м		Измененные (уточненные) координаты, м		Метод определения координат характерной точки	Средняя квадратическая погрешность положения характерной точки (Mt), м	Описание обозначения точки на местности (при наличии)
	X	Y	X	Y			
1	2	3	4	5	6	7	8
-	-	-	-	-	-	-	-
3.Сведения о характерных точках части (частей) границы объекта							
Часть №							
-	-	-	-	-	-	-	-

Раздел 4

План границ объекта

Масштаб 1:5000

Используемые условные знаки и обозначения:

границы территориальной зоны

•1 характерная точка границ территориальной зоны

Заместитель руководителя БУВО «Нормативно-проектный центр»

Подпись _____ А.В. Ромашов Дата « 11 » декабря 2020 г.

Место для оттиска печати (при наличии) лица, составившего описание местоположения границ объекта

ОПИСАНИЕ МЕСТОПОЛОЖЕНИЯ ГРАНИЦ

Зона ритуальных объектов села Шубное - СН1/1

(наименование объекта, местоположение границ которого описано
(далее - объект)

Раздел 1

Сведения об объекте		
№ п/п	Характеристики объекта	Описание характеристик
1	2	3
1	Местоположение объекта	Воронежская область, Острогожский муниципальный район, Шубинское сельское поселение, село Шубное
2	Площадь объекта ± величина погрешности определения площади (Р ± Дельта Р)	12698+/-394 м²
3	Иные характеристики объекта	-

Раздел 2

Сведения о местоположении границ объекта					
1. Система координат: МСК - 36, зона 1					
2. Сведения о характерных точках границ объекта					
Обозначение характерных точек границ	Координаты, м		Метод определения координат характерной точки	Средняя квадратическая погрешность положения характерной точки (Mt), м	Описание обозначения точки на местности (при наличии)
	X	Y			
1	2	3	4	5	6
1	423178.55	1276523.72	Картометрический	1.00	-
2	423173.23	1276539.00	Картометрический	1.00	-
3	423270.35	1276573.48	Картометрический	1.00	-
4	423215.25	1276631.11	Картометрический	1.00	-
5	423140.51	1276605.01	Картометрический	1.00	-
6	423078.60	1276583.39	Картометрический	1.00	-
7	423114.52	1276500.83	Картометрический	1.00	-
1	423178.55	1276523.72	Картометрический	1.00	-
3. Сведения о характерных точках части (частей) границы объекта					
Обозначение характерных точек части границы	Координаты, м		Метод определения координат характерной точки	Средняя квадратическая погрешность положения характерной точки (Mt), м	Описание обозначения точки на местности (при наличии)
	X	Y			
1	2	3	4	5	6
Часть №					
-	-	-	-	-	-

Раздел 3

Сведения о местоположении измененных (уточненных) границ объекта							
1. Система координат: -							
2. Сведения о характерных точках границ объекта							
Обозначение характерных точек границ	Существующие координаты, м		Измененные (уточненные) координаты, м		Метод определения координат характерной точки	Средняя квадратическая погрешность положения характерной точки (Mt), м	Описание обозначения точки на местности (при наличии)
	X	Y	X	Y			
1	2	3	4	5	6	7	8
-	-	-	-	-	-	-	-
3.Сведения о характерных точках части (частей) границы объекта							
Часть №							
-	-	-	-	-	-	-	-

Раздел 4

План границ объекта

Масштаб 1:2000

Используемые условные знаки и обозначения:

границы территориальной зоны

•1 характерная точка границ территориальной зоны

Заместитель руководителя БУВО «Нормативно-проектный центр»

Подпись _____ А.В. Ромашов Дата « 11 » декабря 2020 г.

Место для оттиска печати (при наличии) лица, составившего описание местоположения границ объекта

Приложение № 2
к правилам землепользования и застройки
Шубинского сельского поселения
Острогожского муниципального района
Воронежской области

СВЕДЕНИЯ О ГРАНИЦАХ ТЕРРИТОРИАЛЬНЫХ ЗОН, СОДЕРЖАЩИЕ ГРАФИЧЕСКОЕ ОПИСАНИЕ МЕСТОПОЛОЖЕНИЯ ГРАНИЦ ТЕРРИТОРИАЛЬНЫХ ЗОН, ПЕРЕЧЕНЬ КООРДИНАТ ХАРАКТЕРНЫХ ТОЧЕК ГРАНИЦ ТЕРРИТОРИАЛЬНЫХ ЗОН ХУТОРА ГУБАРЕВКА

ОПИСАНИЕ МЕСТОПОЛОЖЕНИЯ ГРАНИЦ

Зона застройки индивидуальными жилыми домами хутора Губаревка - Ж1/2

(наименование объекта, местоположение границ которого описано
(далее - объект)

Раздел 1

Сведения об объекте		
№ п/п	Характеристики объекта	Описание характеристик
1	2	3
1	Местоположение объекта	Воронежская область, Острогожский муниципальный район, Шубинское сельское поселение, хутор Губаревка
2	Площадь объекта ± величина погрешности определения площади (Р ± Дельта Р)	345083+/-10280 м²
3	Иные характеристики объекта	-

Раздел 2

Сведения о местоположении границ объекта					
1. Система координат: МСК - 36, зона 1					
2. Сведения о характерных точках границ объекта					
Обозначение характерных точек границ	Координаты, м		Метод определения координат характерной точки	Средняя квадратическая погрешность положения характерной точки (Mt), м	Описание обозначения точки на местности (при наличии)
	X	Y			
1	2	3	4	5	6
1	423230.17	1281001.12	Картометрический	1.00	-
2	423218.58	1281036.80	Картометрический	1.00	-
3	423203.35	1281033.51	Картометрический	1.00	-
4	423111.53	1281075.66	Картометрический	1.00	-
5	423091.06	1281086.78	Картометрический	1.00	-
6	422962.63	1280975.08	Картометрический	1.00	-
7	422940.83	1280950.70	Картометрический	1.00	-
8	422853.52	1280877.21	Картометрический	1.00	-
9	422768.11	1280775.73	Картометрический	1.00	-
10	422741.44	1280794.48	Картометрический	1.00	-
11	422740.42	1280832.96	Картометрический	1.00	-
12	422703.67	1280844.54	Картометрический	1.00	-
13	422676.10	1280878.25	Картометрический	1.00	-
14	422649.56	1280894.59	Картометрический	1.00	-
15	422641.06	1280919.45	Картометрический	1.00	-
16	422615.19	1280942.61	Картометрический	1.00	-
17	422610.43	1281005.47	Картометрический	1.00	-
18	422423.49	1281004.94	Картометрический	1.00	-
19	422393.06	1281005.10	Картометрический	1.00	-
20	422309.64	1281005.75	Картометрический	1.00	-
21	422307.77	1280938.99	Картометрический	1.00	-
22	422305.66	1280844.85	Картометрический	1.00	-
23	422305.96	1280824.65	Картометрический	1.00	-
24	422307.36	1280810.96	Картометрический	1.00	-
25	422327.21	1280752.94	Картометрический	1.00	-
26	422351.47	1280687.33	Картометрический	1.00	-
27	422377.47	1280618.90	Картометрический	1.00	-
28	422381.04	1280613.01	Картометрический	1.00	-
29	422384.30	1280606.49	Картометрический	1.00	-
30	422391.97	1280585.15	Картометрический	1.00	-
31	422405.56	1280556.59	Картометрический	1.00	-
32	422419.43	1280522.85	Картометрический	1.00	-
33	422430.76	1280496.14	Картометрический	1.00	-

1	2	3	4	5	6
34	422432.41	1280494.00	Картометрический	1.00	-
35	422435.75	1280492.79	Аналитический	0.30	-
36	422438.07	1280486.29	Аналитический	0.30	-
37	422440.72	1280478.88	Аналитический	0.30	-
38	422438.07	1280474.68	Аналитический	0.30	-
39	422437.48	1280469.66	Аналитический	0.30	-
40	422442.42	1280459.17	Аналитический	0.30	-
41	422449.90	1280447.89	Аналитический	0.30	-
42	422459.23	1280436.55	Аналитический	0.30	-
43	422464.55	1280423.44	Аналитический	0.30	-
44	422464.70	1280410.77	Аналитический	0.30	-
45	422468.59	1280394.09	Аналитический	0.30	-
46	422491.64	1280340.88	Аналитический	0.30	-
47	422510.16	1280296.89	Аналитический	0.30	-
48	422534.63	1280238.77	Аналитический	0.30	-
49	422535.03	1280239.33	Аналитический	0.30	-
50	422547.36	1280256.39	Аналитический	0.30	-
51	422554.58	1280266.39	Картометрический	1.00	-
52	422686.37	1280394.80	Картометрический	1.00	-
53	422718.67	1280427.74	Картометрический	1.00	-
54	422823.25	1280542.65	Картометрический	1.00	-
55	422882.46	1280623.00	Картометрический	1.00	-
56	422967.83	1280709.11	Картометрический	1.00	-
57	423008.06	1280756.84	Картометрический	1.00	-
58	423051.18	1280807.99	Картометрический	1.00	-
59	423134.81	1280890.74	Картометрический	1.00	-
1	423230.17	1281001.12	Картометрический	1.00	-

3. Сведения о характерных точках части (частей) границы объекта

Обозначение характерных точек части границы	Координаты, м		Метод определения координат характерной точки	Средняя квадратическая погрешность положения характерной точки (Mt), м	Описание обозначения точки на местности (при наличии)
	X	Y			
1	2	3	4	5	6
Часть №					
-	-	-	-	-	-

Раздел 3

Сведения о местоположении измененных (уточненных) границ объекта							
1. Система координат: -							
2. Сведения о характерных точках границ объекта							
Обозначение характерных точек границ	Существующие координаты, м		Измененные (уточненные) координаты, м		Метод определения координат характерной точки	Средняя квадратическая погрешность положения характерной точки (Mt), м	Описание обозначения точки на местности (при наличии)
	X	Y	X	Y			
1	2	3	4	5	6	7	8
-	-	-	-	-	-	-	-
3.Сведения о характерных точках части (частей) границы объекта							
Часть №							
-	-	-	-	-	-	-	-

Раздел 4

План границ объекта

Масштаб 1:5000

Используемые условные знаки и обозначения:

границы территориальной зоны

•1 характерная точка границ территориальной зоны

Заместитель руководителя БУНО «Нормативно-проектный центр»

Подпись А.В. Ромашов Дата « 11 » декабря 2020 г.

Место для оттиска печати (при наличии) лица, составившего описание местоположения границ объекта

ОПИСАНИЕ МЕСТОПОЛОЖЕНИЯ ГРАНИЦ

Зона сельскохозяйственного использования в границах населенного пункта хутора Губаревка – СХ1/2

(наименование объекта, местоположение границ которого описано (далее - объект)

Раздел 1

Сведения об объекте		
№ п/п	Характеристики объекта	Описание характеристик
1	2	3
1	Местоположение объекта	Воронежская область, Острогожский муниципальный район, Шубинское сельское поселение, хутор Губаревка
2	Площадь объекта ± величина погрешности определения площади (Р ± Дельта Р)	65222+/-894 м²
3	Иные характеристики объекта	-

Раздел 2

Сведения о местоположении границ объекта					
1. Система координат: МСК - 36, зона 1					
2. Сведения о характерных точках границ объекта					
Обозначение характерных точек границ	Координаты, м		Метод определения координат характерной точки	Средняя квадратическая погрешность положения характерной точки (Mt), м	Описание обозначения точки на местности (при наличии)
	X	Y			
1	2	3	4	5	6
1	423091.06	1281086.78	Картометрический	1.00	-
2	423038.12	1281115.56	Картометрический	1.00	-
3	422996.61	1281073.89	Картометрический	1.00	-
4	422928.69	1281024.34	Картометрический	1.00	-
5	422856.64	1280990.08	Картометрический	1.00	-
6	422771.65	1281041.50	Картометрический	1.00	-
7	422756.99	1281050.32	Картометрический	1.00	-
8	422757.86	1281128.89	Картометрический	1.00	-
9	422786.53	1281179.03	Картометрический	1.00	-
10	422730.76	1281176.61	Картометрический	1.00	-
11	422730.29	1281152.96	Картометрический	1.00	-
12	422730.02	1281138.93	Картометрический	1.00	-
13	422729.98	1281135.66	Картометрический	1.00	-
14	422722.72	1281127.61	Картометрический	1.00	-
15	422708.97	1281112.37	Картометрический	1.00	-
16	422688.67	1281089.85	Картометрический	1.00	-
17	422683.75	1281086.65	Картометрический	1.00	-
18	422671.29	1281078.57	Картометрический	1.00	-
19	422719.03	1281044.65	Картометрический	1.00	-
20	422712.72	1281036.14	Картометрический	1.00	-
21	422690.56	1280981.16	Картометрический	1.00	-
22	422621.92	1281023.77	Картометрический	1.00	-
23	422610.43	1281005.47	Картометрический	1.00	-
24	422615.19	1280942.61	Картометрический	1.00	-
25	422641.06	1280919.45	Картометрический	1.00	-
26	422649.56	1280894.59	Картометрический	1.00	-
27	422676.10	1280878.25	Картометрический	1.00	-
28	422703.67	1280844.54	Картометрический	1.00	-
29	422740.42	1280832.96	Картометрический	1.00	-
30	422741.44	1280794.48	Картометрический	1.00	-
31	422768.11	1280775.73	Картометрический	1.00	-
32	422853.52	1280877.21	Картометрический	1.00	-
33	422940.83	1280950.70	Картометрический	1.00	-

1	2	3	4	5	6
34	422962.63	1280975.08	Картометрический	1.00	-
1	423091.06	1281086.78	Картометрический	1.00	-

3. Сведения о характерных точках части (частей) границы объекта

Обозначение характерных точек части границы	Координаты, м		Метод определения координат характерной точки	Средняя квадратическая погрешность положения характерной точки (Mt), м	Описание обозначения точки на местности (при наличии)
	X	Y			
1	2	3	4	5	6
Часть №					
-	-	-	-	-	-

Раздел 3

Сведения о местоположении измененных (уточненных) границ объекта							
1. Система координат: -							
2. Сведения о характерных точках границ объекта							
Обозначение характерных точек границ	Существующие координаты, м		Измененные (уточненные) координаты, м		Метод определения координат характерной точки	Средняя квадратическая погрешность положения характерной точки (Mt), м	Описание обозначения точки на местности (при наличии)
	X	Y	X	Y			
1	2	3	4	5	6	7	8
-	-	-	-	-	-	-	-
3.Сведения о характерных точках части (частей) границы объекта							
Часть №							
-	-	-	-	-	-	-	-

Раздел 4

План границ объекта

Масштаб 1:5000

Используемые условные знаки и обозначения:

границы территориальной зоны

•1 характерная точка границ территориальной зоны

Заместитель руководителя БУВО «Нормативно-проектный центр»

Подпись А.В. Ромашов Дата « 11 » декабря 2020 г.

Место для оттиска печати (при наличии) лица, составившего описание местоположения границ объекта

ОПИСАНИЕ МЕСТОПОЛОЖЕНИЯ ГРАНИЦ

Зона ритуальных объектов хутора Губаревка - СН1/2

(наименование объекта, местоположение границ которого описано
(далее - объект)

Раздел 1

Сведения об объекте		
№ п/п	Характеристики объекта	Описание характеристик
1	2	3
1	Местоположение объекта	Воронежская область, Острогожский муниципальный район, Шубинское сельское поселение, хутор Губаревка
2	Площадь объекта ± величина погрешности определения площади (Р ± Дельта Р)	5139+/-251 м²
3	Иные характеристики объекта	-

Раздел 2

Сведения о местоположении границ объекта					
1. Система координат: МСК - 36, зона 1					
2. Сведения о характерных точках границ объекта					
Обозначение характерных точек границ	Координаты, м		Метод определения координат характерной точки	Средняя квадратическая погрешность положения характерной точки (Mt), м	Описание обозначения точки на местности (при наличии)
	X	Y			
1	2	3	4	5	6
1	422690.56	1280981.16	Картометрический	1.00	-
2	422712.72	1281036.14	Картометрический	1.00	-
3	422719.03	1281044.65	Картометрический	1.00	-
4	422671.29	1281078.57	Картометрический	1.00	-
5	422646.04	1281062.19	Картометрический	1.00	-
6	422621.92	1281023.77	Картометрический	1.00	-
1	422690.56	1280981.16	Картометрический	1.00	-
3. Сведения о характерных точках части (частей) границы объекта					
Обозначение характерных точек части границы	Координаты, м		Метод определения координат характерной точки	Средняя квадратическая погрешность положения характерной точки (Mt), м	Описание обозначения точки на местности (при наличии)
	X	Y			
1	2	3	4	5	6
Часть №					
-	-	-	-	-	-

Раздел 3

Сведения о местоположении измененных (уточненных) границ объекта							
1. Система координат: -							
2. Сведения о характерных точках границ объекта							
Обозначение характерных точек границ	Существующие координаты, м		Измененные (уточненные) координаты, м		Метод определения координат характерной точки	Средняя квадратическая погрешность положения характерной точки (Mt), м	Описание обозначения точки на местности (при наличии)
	X	Y	X	Y			
1	2	3	4	5	6	7	8
-	-	-	-	-	-	-	-
3.Сведения о характерных точках части (частей) границы объекта							
Часть №							
-	-	-	-	-	-	-	-

Раздел 4

План границ объекта

Масштаб 1:2000

Используемые условные знаки и обозначения:

	границы территориальной зоны
•1	характерная точка границ территориальной зоны

Заместитель руководителя БУВО «Нормативно-проектный центр»

Подпись _____ А.В. Ромашов Дата « 11 » декабря 2020 г.

Место для оттиска печати (при наличии) лица, составившего описание местоположения границ объекта

Приложение № 3
к правилам землепользования и застройки
Шубинского сельского поселения
Острогожского муниципального района
Воронежской области

СВЕДЕНИЯ О ГРАНИЦАХ ТЕРРИТОРИАЛЬНЫХ ЗОН, СОДЕРЖАЩИЕ ГРАФИЧЕСКОЕ ОПИСАНИЕ МЕСТОПОЛОЖЕНИЯ ГРАНИЦ ТЕРРИТОРИАЛЬНЫХ ЗОН, ПЕРЕЧЕНЬ КООРДИНАТ ХАРАКТЕРНЫХ ТОЧЕК ГРАНИЦ ТЕРРИТОРИАЛЬНЫХ ЗОН ПОСЁЛКА ГРУШЕВАЯ ПОЛЯНА

ОПИСАНИЕ МЕСТОПОЛОЖЕНИЯ ГРАНИЦ

Зона застройки индивидуальными жилыми домами посёлка Грушевая поляна - Ж1/3

(наименование объекта, местоположение границ которого описано
(далее - объект)

Раздел 1

Сведения об объекте		
№ п/п	Характеристики объекта	Описание характеристик
1	2	3
1	Местоположение объекта	Воронежская область, Острогожский муниципальный район, Шубинское сельское поселение, посёлок Грушевая поляна
2	Площадь объекта ± величина погрешности определения площади (Р ± Дельта Р)	67921+/-912 м²
3	Иные характеристики объекта	-

Раздел 2

Сведения о местоположении границ объекта					
1. Система координат: МСК - 36, зона 1					
2. Сведения о характерных точках границ объекта					
Обозначение характерных точек границ	Координаты, м		Метод определения координат характерной точки	Средняя квадратическая погрешность положения характерной точки (Mt), м	Описание обозначения точки на местности (при наличии)
	X	Y			
1	2	3	4	5	6
1	421943.58	1282122.30	Картометрический	1.00	-
2	421985.89	1282174.95	Картометрический	1.00	-
3	421989.61	1282178.64	Картометрический	1.00	-
4	421976.04	1282197.93	Картометрический	1.00	-
5	421970.83	1282203.42	Картометрический	1.00	-
6	421968.47	1282205.66	Картометрический	1.00	-
7	421964.62	1282206.24	Картометрический	1.00	-
8	421957.98	1282204.37	Картометрический	1.00	-
9	421955.39	1282212.06	Картометрический	1.00	-
10	421962.55	1282217.46	Картометрический	1.00	-
11	421963.27	1282219.79	Картометрический	1.00	-
12	421962.55	1282221.92	Картометрический	1.00	-
13	421939.45	1282256.04	Картометрический	1.00	-
14	421921.70	1282242.45	Картометрический	1.00	-
15	421902.60	1282227.82	Картометрический	1.00	-
16	421843.67	1282279.64	Картометрический	1.00	-
17	421837.36	1282272.36	Картометрический	1.00	-
18	421829.91	1282277.83	Картометрический	1.00	-
19	421753.70	1282186.59	Картометрический	1.00	-
20	421709.68	1282135.19	Картометрический	1.00	-
21	421712.04	1282132.06	Картометрический	1.00	-
22	421711.50	1282131.41	Картометрический	1.00	-
23	421717.76	1282124.49	Картометрический	1.00	-
24	421720.30	1282131.27	Картометрический	1.00	-
25	421738.04	1282115.15	Картометрический	1.00	-
26	421741.26	1282119.23	Картометрический	1.00	-
27	421742.29	1282118.26	Картометрический	1.00	-
28	421753.55	1282117.89	Картометрический	1.00	-
29	421761.63	1282126.01	Картометрический	1.00	-
30	421776.08	1282115.11	Картометрический	1.00	-
31	421807.74	1282139.29	Картометрический	1.00	-
32	421826.47	1282153.76	Картометрический	1.00	-

1	2	3	4	5	6
33	421868.40	1282174.03	Картометрический	1.00	-
1	421943.58	1282122.30	Картометрический	1.00	-
34	421804.80	1282358.61	Картометрический	1.00	-
35	421783.89	1282375.37	Картометрический	1.00	-
36	421773.29	1282380.46	Картометрический	1.00	-
37	421774.71	1282382.47	Картометрический	1.00	-
38	421780.88	1282394.52	Картометрический	1.00	-
39	421751.73	1282405.00	Картометрический	1.00	-
40	421743.99	1282394.54	Картометрический	1.00	-
41	421725.58	1282403.40	Картометрический	1.00	-
42	421691.79	1282432.25	Картометрический	1.00	-
43	421641.13	1282505.21	Картометрический	1.00	-
44	421674.87	1282414.47	Картометрический	1.00	-
45	421585.17	1282284.84	Картометрический	1.00	-
46	421498.86	1282171.33	Картометрический	1.00	-
47	421581.64	1282090.71	Картометрический	1.00	-
48	421661.17	1282180.50	Картометрический	1.00	-
49	421726.11	1282249.41	Картометрический	1.00	-
50	421773.52	1282319.24	Картометрический	1.00	-
34	421804.80	1282358.61	Картометрический	1.00	-

3. Сведения о характерных точках части (частей) границы объекта

Обозначение характерных точек части границы	Координаты, м		Метод определения координат характерной точки	Средняя квадратическая погрешность положения характерной точки (Mt), м	Описание обозначения точки на местности (при наличии)
	X	Y			
1	2	3	4	5	6
Часть №					
-	-	-	-	-	-

Раздел 3

Сведения о местоположении измененных (уточненных) границ объекта							
1. Система координат: -							
2. Сведения о характерных точках границ объекта							
Обозначение характерных точек границ	Существующие координаты, м		Измененные (уточненные) координаты, м		Метод определения координат характерной точки	Средняя квадратическая погрешность положения характерной точки (Mt), м	Описание обозначения точки на местности (при наличии)
	X	Y	X	Y			
1	2	3	4	5	6	7	8
-	-	-	-	-	-	-	-
3.Сведения о характерных точках части (частей) границы объекта							
Часть №							
-	-	-	-	-	-	-	-

Раздел 4

План границ объекта

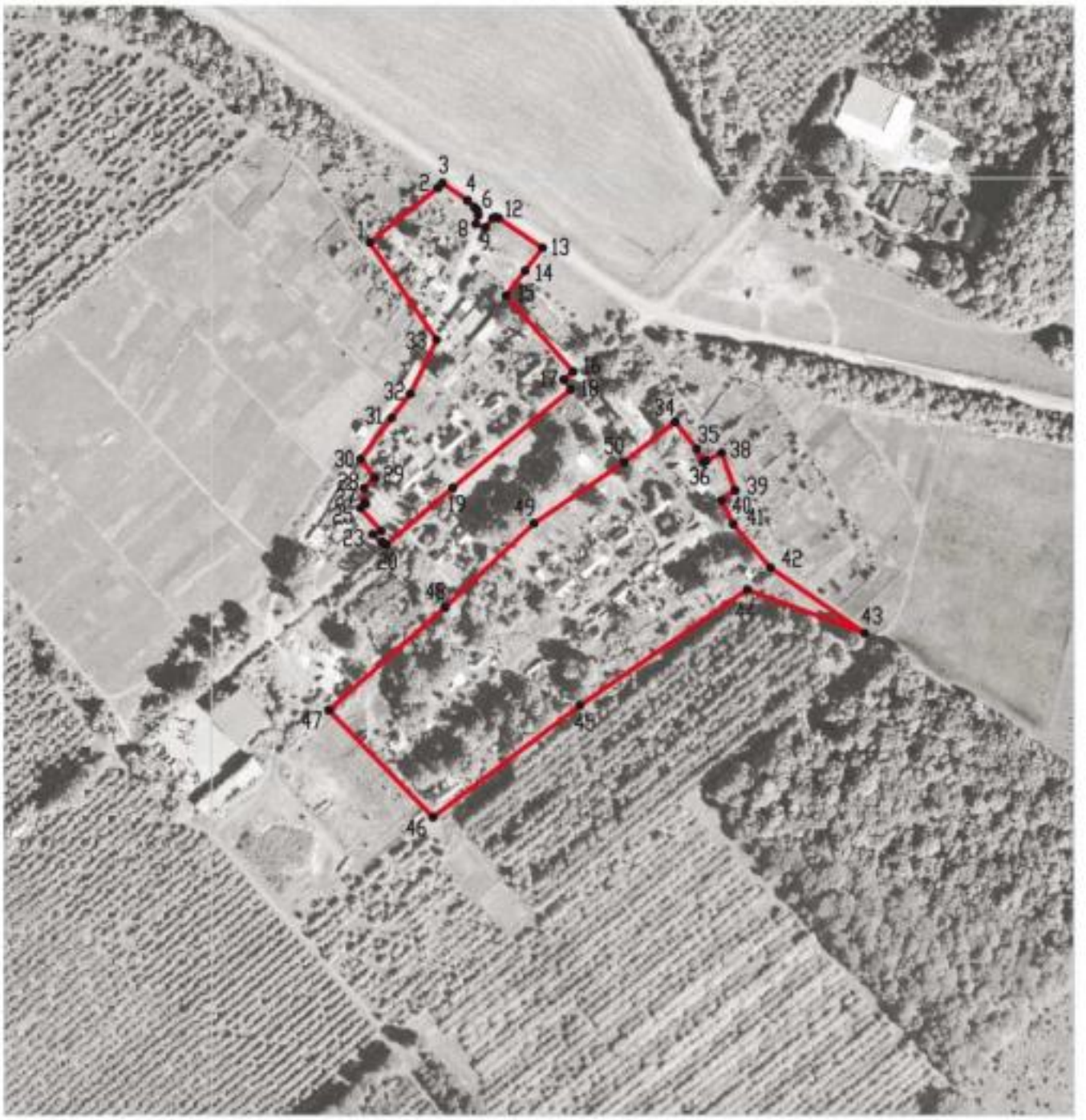

Масштаб 1:5000

Используемые условные знаки и обозначения:

границы территориальной зоны

•1 характерная точка границ территориальной зоны

Заместитель руководителя БУВО «Нормативно-проектный центр»

Подпись _____ А.В. Ромашов Дата « 11 » декабря 2020 г.

Место для оттиска печати (при наличии) лица, составившего описание местоположения границ объекта

ОПИСАНИЕ МЕСТОПОЛОЖЕНИЯ ГРАНИЦ

Зона застройки малоэтажными многоквартирными жилыми домами посёлка Грушевая поляна – Ж2/3

(наименование объекта, местоположение границ которого описано (далее - объект)

Раздел 1

Сведения об объекте		
№ п/п	Характеристики объекта	Описание характеристик
1	2	3
1	Местоположение объекта	Воронежская область, Острогожский муниципальный район, Шубинское сельское поселение, посёлок Грушевая поляна
2	Площадь объекта ± величина погрешности определения площади (Р ± Дельта Р)	6188+/-275 м²
3	Иные характеристики объекта	-

Раздел 2

Сведения о местоположении границ объекта					
1. Система координат: МСК - 36, зона 1					
2. Сведения о характерных точках границ объекта					
Обозначение характерных точек границ	Координаты, м		Метод определения координат характерной точки	Средняя квадратическая погрешность положения характерной точки (Mt), м	Описание обозначения точки на местности (при наличии)
	X	Y			
1	2	3	4	5	6
1	421902.60	1282227.82	Картометрический	1.00	-
2	421921.70	1282242.45	Картометрический	1.00	-
3	421898.05	1282268.17	Картометрический	1.00	-
4	421854.85	1282318.50	Картометрический	1.00	-
5	421852.87	1282320.09	Картометрический	1.00	-
6	421804.80	1282358.61	Картометрический	1.00	-
7	421773.52	1282319.24	Картометрический	1.00	-
8	421829.91	1282277.83	Картометрический	1.00	-
9	421837.36	1282272.36	Картометрический	1.00	-
10	421843.67	1282279.64	Картометрический	1.00	-
1	421902.60	1282227.82	Картометрический	1.00	-
3. Сведения о характерных точках части (частей) границы объекта					
Обозначение характерных точек части границы	Координаты, м		Метод определения координат характерной точки	Средняя квадратическая погрешность положения характерной точки (Mt), м	Описание обозначения точки на местности (при наличии)
	X	Y			
1	2	3	4	5	6
Часть №					
-	-	-	-	-	-

Раздел 3

Сведения о местоположении измененных (уточненных) границ объекта							
1. Система координат: -							
2. Сведения о характерных точках границ объекта							
Обозначение характерных точек границ	Существующие координаты, м		Измененные (уточненные) координаты, м		Метод определения координат характерной точки	Средняя квадратическая погрешность положения характерной точки (Mt), м	Описание обозначения точки на местности (при наличии)
	X	Y	X	Y			
1	2	3	4	5	6	7	8
-	-	-	-	-	-	-	-
3.Сведения о характерных точках части (частей) границы объекта							
Часть №							
-	-	-	-	-	-	-	-

Раздел 4

План границ объекта

Масштаб 1:2000

Используемые условные знаки и обозначения:

границы территориальной зоны

•1 характерная точка границ территориальной зоны

Заместитель руководителя БУВО «Нормативно-проектный центр»

Подпись _____ А.В. Ромашов Дата « 11 » декабря 2020 г.

Место для оттиска печати (при наличии) лица, составившего описание местоположения границ объекта

ОПИСАНИЕ МЕСТОПОЛОЖЕНИЯ ГРАНИЦ

Общественно-деловая зона посёлка Грушевая поляна – ОД/3

(наименование объекта, местоположение границ которого описано
(далее - объект)

Раздел 1

Сведения об объекте		
№ п/п	Характеристики объекта	Описание характеристик
1	2	3
1	Местоположение объекта	Воронежская область, Острогожский муниципальный район, Шубинское сельское поселение, посёлок Грушевая поляна
2	Площадь объекта ± величина погрешности определения площади (Р ± Дельта Р)	11837+/-381 м²
3	Иные характеристики объекта	-

Раздел 2

Сведения о местоположении границ объекта					
1. Система координат: МСК - 36, зона 1					
2. Сведения о характерных точках границ объекта					
Обозначение характерных точек границ	Координаты, м		Метод определения координат характерной точки	Средняя квадратическая погрешность положения характерной точки (Mt), м	Описание обозначения точки на местности (при наличии)
	X	Y			
1	2	3	4	5	6
1	421709.68	1282135.19	Картометрический	1.00	-
2	421753.70	1282186.59	Картометрический	1.00	-
3	421829.91	1282277.83	Картометрический	1.00	-
4	421773.52	1282319.24	Картометрический	1.00	-
5	421726.11	1282249.41	Картометрический	1.00	-
6	421661.17	1282180.50	Картометрический	1.00	-
1	421709.68	1282135.19	Картометрический	1.00	-
3. Сведения о характерных точках части (частей) границы объекта					
Обозначение характерных точек части границы	Координаты, м		Метод определения координат характерной точки	Средняя квадратическая погрешность положения характерной точки (Mt), м	Описание обозначения точки на местности (при наличии)
	X	Y			
1	2	3	4	5	6
Часть №					
-	-	-	-	-	-

Раздел 3

Сведения о местоположении измененных (уточненных) границ объекта							
1. Система координат: -							
2. Сведения о характерных точках границ объекта							
Обозначение характерных точек границ	Существующие координаты, м		Измененные (уточненные) координаты, м		Метод определения координат характерной точки	Средняя квадратическая погрешность положения характерной точки (Mt), м	Описание обозначения точки на местности (при наличии)
	X	Y	X	Y			
1	2	3	4	5	6	7	8
-	-	-	-	-	-	-	-
3.Сведения о характерных точках части (частей) границы объекта							
Часть №							
-	-	-	-	-	-	-	-

Раздел 4

План границ объекта

Масштаб 1:2000

Используемые условные знаки и обозначения:

границы территориальной зоны

•1 характерная точка границ территориальной зоны

Заместитель руководителя БУВО «Нормативно-проектный центр»

Подпись А.В. Ромашов Дата « 11 » декабря 2020 г.

Место для оттиска печати (при наличии) лица, составившего описание местоположения границ объекта

Приложение № 4
к правилам землепользования и застройки
Шубинского сельского поселения
Острогожского муниципального района
Воронежской области

СВЕДЕНИЯ О ГРАНИЦАХ ТЕРРИТОРИАЛЬНЫХ ЗОН, СОДЕРЖАЩИЕ ГРАФИЧЕСКОЕ ОПИСАНИЕ МЕСТОПОЛОЖЕНИЯ ГРАНИЦ ТЕРРИТОРИАЛЬНЫХ ЗОН, ПЕРЕЧЕНЬ КООРДИНАТ ХАРАКТЕРНЫХ ТОЧЕК ГРАНИЦ ТЕРРИТОРИАЛЬНЫХ ЗОН СЕЛА РУССКАЯ ТРОСТЯНКА

ОПИСАНИЕ МЕСТОПОЛОЖЕНИЯ ГРАНИЦ

Зона застройки индивидуальными жилыми домами села Русская Тростянка - Ж1/4

(наименование объекта, местоположение границ которого описано
(далее - объект)

Раздел 1

Сведения об объекте		
№ п/п	Характеристики объекта	Описание характеристик
1	2	3
1	Местоположение объекта	Воронежская область, Острогожский муниципальный район, Шубинское сельское поселение, село Русская Тростянка
2	Площадь объекта ± величина погрешности определения площади (Р ± Дельта Р)	1885963+/-4807 м²
3	Иные характеристики объекта	-

Раздел 2

Сведения о местоположении границ объекта					
1. Система координат: МСК - 36, зона 1					
2. Сведения о характерных точках границ объекта					
Обозначение характерных точек границ	Координаты, м		Метод определения координат характерной точки	Средняя квадратическая погрешность положения характерной точки (Mt), м	Описание обозначения точки на местности (при наличии)
	X	Y			
1	2	3	4	5	6
1	427845.98	1269572.98	Картометрический	1.00	-
2	427882.58	1269663.43	Картометрический	1.00	-
3	427884.10	1269667.15	Картометрический	1.00	-
4	427808.39	1269692.88	Картометрический	1.00	-
5	427704.96	1269717.20	Картометрический	1.00	-
6	427616.98	1269726.66	Картометрический	1.00	-
7	427613.79	1269730.82	Аналитический	2.50	-
8	427645.15	1269789.19	Картометрический	1.00	-
9	427664.23	1269824.60	Картометрический	1.00	-
10	427677.07	1269848.29	Аналитический	2.50	-
11	427689.46	1269870.95	Аналитический	2.50	-
12	427704.72	1269933.68	Аналитический	2.50	-
13	427708.28	1270003.03	Аналитический	2.50	-
14	427702.93	1270013.17	Картометрический	1.00	-
15	427627.95	1270022.30	Картометрический	1.00	-
16	427642.19	1270128.20	Картометрический	1.00	-
17	427635.86	1270140.19	Картометрический	1.00	-
18	427627.11	1270190.55	Картометрический	1.00	-
19	427529.78	1270193.71	Картометрический	1.00	-
20	427507.15	1270190.47	Картометрический	1.00	-
21	427479.68	1270194.03	Картометрический	1.00	-
22	427401.81	1270154.63	Картометрический	1.00	-
23	427390.29	1270147.80	Картометрический	1.00	-
24	427345.31	1270009.93	Картометрический	1.00	-
25	427271.81	1270043.06	Картометрический	1.00	-
26	427238.98	1270058.64	Картометрический	1.00	-
27	427166.46	1269947.31	Картометрический	1.00	-
28	427124.14	1269942.15	Картометрический	1.00	-
29	427019.12	1269964.06	Картометрический	1.00	-
30	426995.15	1269901.14	Картометрический	1.00	-
31	427027.97	1269888.00	Картометрический	1.00	-
32	427066.00	1269872.65	Картометрический	1.00	-
33	427126.84	1269848.77	Картометрический	1.00	-

1	2	3	4	5	6
34	427146.47	1269841.79	Картометрический	1.00	-
35	427174.30	1269831.19	Картометрический	1.00	-
36	427203.81	1269819.27	Картометрический	1.00	-
37	427242.60	1269804.82	Картометрический	1.00	-
38	427252.01	1269801.42	Картометрический	1.00	-
39	427252.95	1269801.54	Картометрический	1.00	-
40	427255.34	1269803.72	Картометрический	1.00	-
41	427266.46	1269798.87	Картометрический	1.00	-
42	427266.74	1269795.46	Картометрический	1.00	-
43	427269.30	1269793.76	Картометрический	1.00	-
44	427288.98	1269788.17	Картометрический	1.00	-
45	427284.25	1269775.24	Картометрический	1.00	-
46	427268.94	1269779.64	Картометрический	1.00	-
47	427249.84	1269785.30	Картометрический	1.00	-
48	427230.47	1269792.20	Картометрический	1.00	-
49	427214.96	1269798.99	Картометрический	1.00	-
50	427207.15	1269801.97	Картометрический	1.00	-
51	427197.62	1269805.94	Картометрический	1.00	-
52	427194.09	1269806.12	Картометрический	1.00	-
53	427162.13	1269818.70	Картометрический	1.00	-
54	427137.31	1269828.74	Картометрический	1.00	-
55	427112.69	1269838.72	Картометрический	1.00	-
56	427090.98	1269847.25	Картометрический	1.00	-
57	427059.13	1269860.42	Картометрический	1.00	-
58	427029.16	1269872.84	Картометрический	1.00	-
59	427003.95	1269883.74	Картометрический	1.00	-
60	426986.70	1269891.09	Картометрический	1.00	-
61	426966.06	1269897.01	Картометрический	1.00	-
62	426943.47	1269904.19	Картометрический	1.00	-
63	426935.58	1269906.12	Картометрический	1.00	-
64	426925.60	1269908.04	Картометрический	1.00	-
65	426910.93	1269909.83	Картометрический	1.00	-
66	426808.02	1269914.05	Картометрический	1.00	-
67	426725.25	1269916.23	Картометрический	1.00	-
68	426715.62	1269915.72	Картометрический	1.00	-
69	426712.95	1269912.80	Картометрический	1.00	-
70	426710.44	1269901.86	Картометрический	1.00	-
71	426702.41	1269898.52	Картометрический	1.00	-
72	426700.74	1269909.70	Картометрический	1.00	-
73	426697.65	1269914.46	Картометрический	1.00	-
74	426691.14	1269916.13	Картометрический	1.00	-
75	426658.73	1269917.30	Картометрический	1.00	-
76	426525.01	1269917.97	Картометрический	1.00	-
77	426372.06	1269917.64	Картометрический	1.00	-
78	426304.75	1269914.86	Картометрический	1.00	-
79	426218.64	1269909.43	Картометрический	1.00	-
80	426149.75	1269906.44	Картометрический	1.00	-

1	2	3	4	5	6
81	426070.47	1269902.22	Картометрический	1.00	-
82	425971.91	1269895.87	Картометрический	1.00	-
83	425935.66	1269892.91	Картометрический	1.00	-
84	425853.94	1269883.57	Картометрический	1.00	-
85	425797.98	1269879.09	Картометрический	1.00	-
86	425756.59	1269876.12	Картометрический	1.00	-
87	425728.03	1269876.13	Картометрический	1.00	-
88	425671.79	1269878.04	Картометрический	1.00	-
89	425612.83	1269880.81	Картометрический	1.00	-
90	425584.18	1269882.72	Картометрический	1.00	-
91	425580.14	1269881.87	Картометрический	1.00	-
92	425401.03	1269908.17	Картометрический	1.00	-
93	425316.07	1269943.93	Картометрический	1.00	-
94	425202.99	1270003.27	Картометрический	1.00	-
95	425151.27	1270028.09	Картометрический	1.00	-
96	425119.75	1270044.34	Картометрический	1.00	-
97	425051.35	1270074.90	Картометрический	1.00	-
98	424998.10	1270098.70	Картометрический	1.00	-
99	424954.05	1270121.45	Картометрический	1.00	-
100	424912.93	1270143.28	Картометрический	1.00	-
101	424844.83	1270179.19	Картометрический	1.00	-
102	424797.88	1270204.67	Картометрический	1.00	-
103	424772.85	1270213.35	Картометрический	1.00	-
104	424728.56	1270221.43	Картометрический	1.00	-
105	424668.51	1270231.75	Картометрический	1.00	-
106	424638.75	1270237.21	Картометрический	1.00	-
107	424596.16	1270241.86	Картометрический	1.00	-
108	424555.48	1270246.11	Картометрический	1.00	-
109	424522.11	1270244.70	Картометрический	1.00	-
110	424496.88	1270240.66	Картометрический	1.00	-
111	424486.86	1270238.88	Картометрический	1.00	-
112	424478.74	1270232.79	Картометрический	1.00	-
113	424473.84	1270220.61	Картометрический	1.00	-
114	424442.13	1270074.28	Аналитический	0.30	-
115	424603.78	1270046.07	Аналитический	0.30	-
116	424674.76	1270030.42	Аналитический	0.30	-
117	424712.78	1270022.36	Аналитический	2.50	-
118	424712.25	1270025.86	Аналитический	2.50	-
119	424790.64	1269987.52	Аналитический	2.50	-
120	424827.27	1269972.20	Аналитический	2.50	-
121	424880.95	1269941.50	Аналитический	2.50	-
122	424930.05	1269923.17	Аналитический	2.50	-
123	424977.23	1269904.88	Аналитический	2.50	-
124	425022.56	1269883.14	Картометрический	1.00	-
125	425023.18	1269882.79	Картометрический	1.00	-
126	425022.63	1269880.49	Картометрический	1.00	-
127	425032.72	1269874.88	Картометрический	1.00	-

1	2	3	4	5	6
128	425033.63	1269877.11	Картометрический	1.00	-
129	425054.72	1269865.63	Картометрический	1.00	-
130	425101.10	1269840.47	Картометрический	1.00	-
131	425199.56	1269800.08	Картометрический	1.00	-
132	425232.56	1269783.02	Аналитический	2.50	-
133	425287.08	1269766.64	Аналитический	2.50	-
134	425311.34	1269759.36	Картометрический	1.00	-
135	425523.08	1269714.69	Картометрический	1.00	-
136	425548.47	1269719.83	Картометрический	1.00	-
137	425532.15	1269553.74	Картометрический	1.00	-
138	425532.02	1269549.69	Картометрический	1.00	-
139	426004.15	1269523.03	Картометрический	1.00	-
140	426016.21	1269522.35	Картометрический	1.00	-
141	426047.82	1269520.57	Картометрический	1.00	-
142	426071.59	1269519.23	Картометрический	1.00	-
143	426121.01	1269516.44	Картометрический	1.00	-
144	426131.53	1269515.84	Картометрический	1.00	-
145	426158.35	1269514.33	Картометрический	1.00	-
146	426167.97	1269513.78	Картометрический	1.00	-
147	426306.81	1269505.94	Картометрический	1.00	-
148	426346.16	1269479.18	Картометрический	1.00	-
149	426428.78	1269415.36	Картометрический	1.00	-
150	426584.08	1269384.82	Картометрический	1.00	-
151	426681.45	1269438.40	Картометрический	1.00	-
152	426686.08	1269440.87	Картометрический	1.00	-
153	426685.98	1269445.21	Картометрический	1.00	-
154	426661.74	1269632.57	Картометрический	1.00	-
155	426675.40	1269754.52	Картометрический	1.00	-
156	426796.33	1269745.24	Картометрический	1.00	-
157	427007.10	1269690.67	Картометрический	1.00	-
158	427271.12	1269617.72	Картометрический	1.00	-
159	427349.39	1269601.93	Картометрический	1.00	-
160	427353.41	1269601.03	Картометрический	1.00	-
161	427642.99	1269529.17	Картометрический	1.00	-
162	427667.52	1269532.53	Картометрический	1.00	-
163	427696.39	1269608.75	Картометрический	1.00	-
1	427845.98	1269572.98	Картометрический	1.00	-
164	426247.63	1269929.58	Аналитический	0.30	-
165	426222.46	1269996.79	Картометрический	1.00	-
166	426224.91	1270034.15	Картометрический	1.00	-
167	426255.29	1270072.40	Картометрический	1.00	-
168	426277.96	1270145.45	Картометрический	1.00	-
169	426212.74	1270159.78	Картометрический	1.00	-
170	426204.98	1270217.50	Картометрический	1.00	-
171	426145.70	1270226.74	Картометрический	1.00	-
172	426100.32	1270093.38	Картометрический	1.00	-

1	2	3	4	5	6
173	426074.72	1270174.84	Картометрический	1.00	-
174	426039.05	1270224.03	Картометрический	1.00	-
175	425739.37	1270226.96	Картометрический	1.00	-
176	425725.78	1270227.16	Картометрический	1.00	-
177	425738.07	1270275.32	Картометрический	1.00	-
178	425757.30	1270327.52	Картометрический	1.00	-
179	425778.47	1270407.51	Картометрический	1.00	-
180	425797.86	1270536.63	Картометрический	1.00	-
181	425732.28	1270555.31	Аналитический	0.30	-
182	425699.23	1270569.04	Аналитический	2.50	-
183	425650.16	1270543.24	Аналитический	2.50	-
184	425623.49	1270522.09	Картометрический	1.00	-
185	425594.24	1270486.69	Картометрический	1.00	-
186	425564.67	1270445.97	Картометрический	1.00	-
187	425546.40	1270369.21	Картометрический	1.00	-
188	425558.20	1270368.20	Картометрический	1.00	-
189	425554.22	1270261.41	Картометрический	1.00	-
190	425557.23	1270218.59	Картометрический	1.00	-
191	425553.35	1270179.16	Картометрический	1.00	-
192	425538.97	1270135.85	Картометрический	1.00	-
193	425527.17	1270124.86	Картометрический	1.00	-
194	425477.65	1270135.09	Картометрический	1.00	-
195	425463.89	1270039.96	Картометрический	1.00	-
196	425459.05	1269997.22	Картометрический	1.00	-
197	425480.66	1269995.14	Картометрический	1.00	-
198	425514.16	1269988.75	Картометрический	1.00	-
199	425510.43	1269962.62	Картометрический	1.00	-
200	425514.76	1269961.92	Картометрический	1.00	-
201	425510.43	1269927.50	Картометрический	1.00	-
202	425507.81	1269909.50	Картометрический	1.00	-
203	425588.11	1269899.15	Картометрический	1.00	-
204	425596.82	1269897.78	Картометрический	1.00	-
205	425599.52	1269898.92	Картометрический	1.00	-
206	425601.97	1269906.11	Картометрический	1.00	-
207	425610.40	1269904.39	Картометрический	1.00	-
208	425610.56	1269899.32	Картометрический	1.00	-
209	425611.79	1269898.10	Картометрический	1.00	-
210	425648.58	1269895.01	Картометрический	1.00	-
211	425679.85	1269893.44	Картометрический	1.00	-
212	425728.77	1269892.78	Картометрический	1.00	-
213	425762.55	1269892.52	Картометрический	1.00	-
214	425799.39	1269894.35	Картометрический	1.00	-
215	425867.81	1269901.01	Картометрический	1.00	-
216	425942.51	1269909.25	Картометрический	1.00	-
217	425998.12	1269912.92	Картометрический	1.00	-
218	426034.50	1269914.88	Картометрический	1.00	-
219	426093.49	1269918.54	Картометрический	1.00	-

1	2	3	4	5	6
220	426165.30	1269922.73	Картометрический	1.00	-
221	426211.13	1269925.61	Картометрический	1.00	-
222	426215.57	1269927.31	Картометрический	1.00	-
223	426218.58	1269932.93	Картометрический	1.00	-
224	426229.59	1269935.18	Картометрический	1.00	-
225	426231.52	1269931.23	Картометрический	1.00	-
226	426236.48	1269928.57	Картометрический	1.00	-
164	426247.63	1269929.58	Аналитический	0.30	-
227	425408.25	1269922.33	Картометрический	1.00	-
228	425418.99	1269990.69	Картометрический	1.00	-
229	425395.32	1269995.07	Аналитический	0.10	-
230	425403.38	1270057.03	Картометрический	1.00	-
231	425392.73	1270059.08	Аналитический	0.10	-
232	425342.82	1270077.59	Картометрический	1.00	-
233	425352.96	1270133.27	Картометрический	1.00	-
234	425248.26	1270170.51	Аналитический	0.30	-
235	425244.84	1270164.72	Картометрический	1.00	-
236	425234.70	1270134.42	Картометрический	1.00	-
237	425220.51	1270092.49	Картометрический	1.00	-
238	425206.06	1270051.91	Картометрический	1.00	-
239	425201.37	1270037.35	Картометрический	1.00	-
240	425199.86	1270028.99	Картометрический	1.00	-
241	425204.03	1270023.04	Картометрический	1.00	-
242	425213.02	1270013.50	Картометрический	1.00	-
243	425323.29	1269958.09	Картометрический	1.00	-
227	425408.25	1269922.33	Картометрический	1.00	-
244	425177.72	1270037.36	Картометрический	1.00	-
245	425181.06	1270038.53	Картометрический	1.00	-
246	425185.66	1270041.63	Картометрический	1.00	-
247	425189.26	1270047.40	Картометрический	1.00	-
248	425206.01	1270094.53	Картометрический	1.00	-
249	425217.17	1270128.22	Картометрический	1.00	-
250	425229.59	1270161.89	Картометрический	1.00	-
251	425237.30	1270184.77	Аналитический	0.30	-
252	425237.30	1270195.69	Аналитический	0.30	-
253	425234.94	1270205.55	Аналитический	0.30	-
254	425227.02	1270214.97	Аналитический	0.30	-
255	425212.87	1270223.39	Аналитический	0.30	-
256	425181.56	1270235.85	Аналитический	0.30	-
257	425129.36	1270253.05	Аналитический	0.30	-
258	425075.24	1270270.87	Аналитический	0.30	-
259	425035.04	1270284.29	Аналитический	0.30	-
260	425016.54	1270292.86	Аналитический	0.30	-
261	424999.88	1270307.07	Аналитический	0.30	-
262	424983.47	1270317.27	Картометрический	1.00	-

1	2	3	4	5	6
263	424978.96	1270319.17	Картометрический	1.00	-
264	424920.51	1270334.36	Картометрический	1.00	-
265	424851.94	1270335.95	Картометрический	1.00	-
266	424827.69	1270353.20	Картометрический	1.00	-
267	424725.69	1270383.30	Картометрический	1.00	-
268	424668.17	1270398.35	Картометрический	1.00	-
269	424594.45	1270394.98	Картометрический	1.00	-
270	424533.51	1270389.79	Картометрический	1.00	-
271	424486.04	1270418.58	Картометрический	1.00	-
272	424457.26	1270417.69	Картометрический	1.00	-
273	424461.34	1270478.82	Картометрический	1.00	-
274	424414.36	1270472.80	Картометрический	1.00	-
275	424384.14	1270424.64	Картометрический	1.00	-
276	424379.64	1270311.45	Картометрический	1.00	-
277	424323.06	1270308.61	Картометрический	1.00	-
278	424312.39	1270304.40	Картометрический	1.00	-
279	424304.80	1270293.90	Картометрический	1.00	-
280	424297.85	1270269.18	Картометрический	1.00	-
281	424291.54	1270262.23	Картометрический	1.00	-
282	424279.91	1270256.09	Картометрический	1.00	-
283	424228.20	1270269.98	Картометрический	1.00	-
284	424071.44	1270303.60	Картометрический	1.00	-
285	424050.11	1270301.66	Картометрический	1.00	-
286	424031.04	1270296.16	Картометрический	1.00	-
287	424017.41	1270291.12	Картометрический	1.00	-
288	423994.56	1270275.55	Картометрический	1.00	-
289	423617.55	1270426.12	Картометрический	1.00	-
290	423471.83	1270449.30	Картометрический	1.00	-
291	423392.06	1270419.63	Картометрический	1.00	-
292	423309.75	1270413.93	Аналитический	2.50	-
293	423214.09	1270401.48	Картометрический	1.00	-
294	423222.70	1270348.41	Аналитический	2.50	-
295	423199.94	1270307.29	Аналитический	2.50	-
296	423199.89	1270300.02	Картометрический	1.00	-
297	423193.74	1270169.05	Картометрический	1.00	-
298	423225.08	1270152.78	Картометрический	1.00	-
299	423255.00	1270137.73	Аналитический	2.50	-
300	423306.97	1270133.78	Аналитический	2.50	-
301	423370.92	1270140.50	Аналитический	2.50	-
302	423408.60	1270147.53	Аналитический	2.50	-
303	423419.85	1270125.19	Картометрический	1.00	-
304	423620.24	1270094.48	Картометрический	1.00	-
305	423612.16	1270067.01	Картометрический	1.00	-
306	423665.49	1270037.27	Картометрический	1.00	-
307	423732.39	1269982.00	Картометрический	1.00	-
308	423846.81	1269943.22	Картометрический	1.00	-
309	423899.49	1269922.86	Картометрический	1.00	-

1	2	3	4	5	6
310	423931.49	1269915.42	Картометрический	1.00	-
311	423958.32	1269933.52	Картометрический	1.00	-
312	423964.13	1269940.63	Картометрический	1.00	-
313	423977.06	1269975.86	Картометрический	1.00	-
314	423993.87	1270005.76	Картометрический	1.00	-
315	423999.85	1270024.02	Картометрический	1.00	-
316	424018.43	1270061.35	Картометрический	1.00	-
317	424042.03	1270051.33	Картометрический	1.00	-
318	424052.85	1270050.85	Картометрический	1.00	-
319	424070.31	1270055.21	Картометрический	1.00	-
320	424118.79	1270083.49	Картометрический	1.00	-
321	424143.84	1270084.78	Картометрический	1.00	-
322	424183.31	1270081.34	Картометрический	1.00	-
323	424229.16	1270071.21	Картометрический	1.00	-
324	424295.46	1270062.18	Картометрический	1.00	-
325	424394.00	1270042.61	Картометрический	1.00	-
326	424408.22	1270043.41	Картометрический	1.00	-
327	424415.50	1270048.91	Картометрический	1.00	-
328	424424.06	1270077.16	Аналитический	0.30	-
329	424461.65	1270218.54	Картометрический	1.00	-
330	424461.65	1270225.66	Картометрический	1.00	-
331	424457.82	1270231.41	Картометрический	1.00	-
332	424460.77	1270245.07	Картометрический	1.00	-
333	424478.38	1270249.87	Картометрический	1.00	-
334	424498.82	1270255.87	Картометрический	1.00	-
335	424516.44	1270258.39	Картометрический	1.00	-
336	424549.48	1270260.22	Картометрический	1.00	-
337	424565.98	1270260.03	Картометрический	1.00	-
338	424604.23	1270255.96	Картометрический	1.00	-
339	424644.19	1270251.71	Картометрический	1.00	-
340	424680.59	1270246.85	Картометрический	1.00	-
341	424750.83	1270236.71	Картометрический	1.00	-
342	424791.62	1270227.49	Картометрический	1.00	-
343	424812.92	1270219.02	Картометрический	1.00	-
344	424840.28	1270204.00	Картометрический	1.00	-
345	424897.78	1270173.45	Картометрический	1.00	-
346	424961.80	1270139.27	Картометрический	1.00	-
347	424987.01	1270125.14	Картометрический	1.00	-
348	425014.73	1270111.37	Картометрический	1.00	-
349	425065.66	1270089.13	Картометрический	1.00	-
350	425117.10	1270065.36	Картометрический	1.00	-
351	425159.56	1270046.00	Картометрический	1.00	-
244	425177.72	1270037.36	Картометрический	1.00	-

3. Сведения о характерных точках части (частей) границы объекта					
Обозначение характерных точек части границы	Координаты, м		Метод определения координат характерной точки	Средняя квадратическая погрешность положения характерной точки (Mt), м	Описание обозначения точки на местности (при наличии)
	X	Y			
1	2	3	4	5	6
Часть №					
-	-	-	-	-	-

Раздел 3

Сведения о местоположении измененных (уточненных) границ объекта							
1. Система координат: -							
2. Сведения о характерных точках границ объекта							
Обозначение характерных точек границ	Существующие координаты, м		Измененные (уточненные) координаты, м		Метод определения координат характерной точки	Средняя квадратическая погрешность положения характерной точки (Mt), м	Описание обозначения точки на местности (при наличии)
	X	Y	X	Y			
1	2	3	4	5	6	7	8
-	-	-	-	-	-	-	-
3.Сведения о характерных точках части (частей) границы объекта							
Часть №							
-	-	-	-	-	-	-	-

ОПИСАНИЕ МЕСТОПОЛОЖЕНИЯ ГРАНИЦ

Общественно-деловая зона села Русская Тростянка - ОД/4

(наименование объекта, местоположение границ которого описано
(далее - объект)

Раздел 1

Сведения об объекте		
№ п/п	Характеристики объекта	Описание характеристик
1	2	3
1	Местоположение объекта	Воронежская область, Острогожский муниципальный район, Шубинское сельское поселение, село Русская Тростянка
2	Площадь объекта ± величина погрешности определения площади (Р ± Дельта Р)	21291+/-511 м²
3	Иные характеристики объекта	-

Раздел 2

Сведения о местоположении границ объекта					
1. Система координат: МСК - 36, зона 1					
2. Сведения о характерных точках границ объекта					
Обозначение характерных точек границ	Координаты, м		Метод определения координат характерной точки	Средняя квадратическая погрешность положения характерной точки (Mt), м	Описание обозначения точки на местности (при наличии)
	X	Y			
1	2	3	4	5	6
1	425507.81	1269909.50	Картометрический	1.00	-
2	425510.43	1269927.50	Картометрический	1.00	-
3	425514.76	1269961.92	Картометрический	1.00	-
4	425510.43	1269962.62	Картометрический	1.00	-
5	425514.16	1269988.75	Картометрический	1.00	-
6	425480.66	1269995.14	Картометрический	1.00	-
7	425459.05	1269997.22	Картометрический	1.00	-
8	425463.89	1270039.96	Картометрический	1.00	-
9	425477.65	1270135.09	Картометрический	1.00	-
10	425454.45	1270139.89	Картометрический	1.00	-
11	425435.68	1270153.08	Картометрический	1.00	-
12	425389.49	1270128.74	Картометрический	1.00	-
13	425352.96	1270133.27	Картометрический	1.00	-
14	425342.82	1270077.59	Картометрический	1.00	-
15	425392.73	1270059.08	Картометрический	1.00	-
16	425403.38	1270057.03	Картометрический	1.00	-
17	425395.32	1269995.07	Картометрический	1.00	-
18	425418.99	1269990.69	Картометрический	1.00	-
19	425408.25	1269922.33	Картометрический	1.00	-
1	425507.81	1269909.50	Картометрический	1.00	-

3. Сведения о характерных точках части (частей) границы объекта					
Обозначение характерных точек части границы	Координаты, м		Метод определения координат характерной точки	Средняя квадратическая погрешность положения характерной точки (Mt), м	Описание обозначения точки на местности (при наличии)
	X	Y			
1	2	3	4	5	6
Часть №					
-	-	-	-	-	-

Раздел 3

Сведения о местоположении измененных (уточненных) границ объекта							
1. Система координат: -							
2. Сведения о характерных точках границ объекта							
Обозначение характерных точек границ	Существующие координаты, м		Измененные (уточненные) координаты, м		Метод определения координат характерной точки	Средняя квадратическая погрешность положения характерной точки (Mt), м	Описание обозначения точки на местности (при наличии)
	X	Y	X	Y			
1	2	3	4	5	6	7	8
-	-	-	-	-	-	-	-
3.Сведения о характерных точках части (частей) границы объекта							
Часть №							
-	-	-	-	-	-	-	-

Раздел 4

План границ объекта

Масштаб 1:5000

Используемые условные знаки и обозначения:

границы территориальной зоны

•1 характерная точка границ территориальной зоны

Заместитель руководителя БУВО «Нормативно-проектный центр»

Подпись А.В. Ромашов Дата « 11 » декабря 2020 г.

Место для оттиска печати (при наличии) лица, составившего описание местоположения границ объекта

ОПИСАНИЕ МЕСТОПОЛОЖЕНИЯ ГРАНИЦ

Зона улиц, дорог, инженерной и транспортной инфраструктуры села Русская Тростянка - ИТ1/4

(наименование объекта, местоположение границ которого описано (далее - объект)

Раздел 1

Сведения об объекте		
№ п/п	Характеристики объекта	Описание характеристик
1	2	3
1	Местоположение объекта	Воронежская область, Острогожский муниципальный район, Шубинское сельское поселение, село Русская Тростянка
2	Площадь объекта ± величина погрешности определения площади (Р ± Дельта Р)	36500+/-669 м²
3	Иные характеристики объекта	-

Раздел 2

Сведения о местоположении границ объекта					
1. Система координат: МСК - 36, зона 1					
2. Сведения о характерных точках границ объекта					
Обозначение характерных точек границ	Координаты, м		Метод определения координат характерной точки	Средняя квадратическая погрешность положения характерной точки (Mt), м	Описание обозначения точки на местности (при наличии)
	X	Y			
1	2	3	4	5	6
1	427284.25	1269775.24	Картометрический	1.00	-
2	427288.98	1269788.17	Картометрический	1.00	-
3	427269.30	1269793.76	Картометрический	1.00	-
4	427266.74	1269795.46	Картометрический	1.00	-
5	427266.46	1269798.87	Картометрический	1.00	-
6	427255.34	1269803.72	Картометрический	1.00	-
7	427252.95	1269801.54	Картометрический	1.00	-
8	427252.01	1269801.42	Картометрический	1.00	-
9	427242.60	1269804.82	Картометрический	1.00	-
10	427203.81	1269819.27	Картометрический	1.00	-
11	427174.30	1269831.19	Картометрический	1.00	-
12	427146.47	1269841.79	Картометрический	1.00	-
13	427126.84	1269848.77	Картометрический	1.00	-
14	427066.00	1269872.65	Картометрический	1.00	-
15	427027.97	1269888.00	Картометрический	1.00	-
16	426995.15	1269901.14	Аналитический	0.30	-
17	426988.82	1269903.68	Аналитический	0.30	-
18	426960.77	1269913.34	Аналитический	0.30	-
19	426947.23	1269918.18	Аналитический	0.30	-
20	426938.22	1269920.78	Аналитический	0.30	-
21	426928.91	1269922.71	Аналитический	0.30	-
22	426914.78	1269924.23	Аналитический	0.30	-
23	426897.38	1269925.41	Аналитический	0.30	-
24	426818.14	1269928.06	Аналитический	0.30	-
25	426758.98	1269930.85	Аналитический	0.30	-
26	426740.81	1269930.99	Аналитический	0.30	-
27	426691.18	1269931.36	Аналитический	0.30	-
28	426662.45	1269931.58	Аналитический	0.30	-
29	426584.53	1269933.35	Аналитический	0.30	-
30	426505.15	1269934.37	Аналитический	0.30	-
31	426429.44	1269935.69	Аналитический	0.30	-
32	426372.70	1269935.40	Аналитический	0.30	-

1	2	3	4	5	6
33	426314.21	1269933.99	Аналитический	0.30	-
34	426283.15	1269932.24	Аналитический	0.30	-
35	426247.63	1269929.58	Аналитический	0.30	-
36	426236.48	1269928.57	Картометрический	1.00	-
37	426231.52	1269931.23	Картометрический	1.00	-
38	426229.59	1269935.18	Картометрический	1.00	-
39	426218.58	1269932.93	Картометрический	1.00	-
40	426215.57	1269927.31	Картометрический	1.00	-
41	426211.13	1269925.61	Картометрический	1.00	-
42	426165.30	1269922.73	Картометрический	1.00	-
43	426093.49	1269918.54	Картометрический	1.00	-
44	426034.50	1269914.88	Картометрический	1.00	-
45	425998.12	1269912.92	Картометрический	1.00	-
46	425942.51	1269909.25	Картометрический	1.00	-
47	425867.81	1269901.01	Картометрический	1.00	-
48	425799.39	1269894.35	Картометрический	1.00	-
49	425762.55	1269892.52	Картометрический	1.00	-
50	425728.77	1269892.78	Картометрический	1.00	-
51	425679.85	1269893.44	Картометрический	1.00	-
52	425648.58	1269895.01	Картометрический	1.00	-
53	425611.79	1269898.10	Картометрический	1.00	-
54	425610.56	1269899.32	Картометрический	1.00	-
55	425610.40	1269904.39	Картометрический	1.00	-
56	425601.97	1269906.11	Картометрический	1.00	-
57	425599.52	1269898.92	Картометрический	1.00	-
58	425596.82	1269897.78	Картометрический	1.00	-
59	425588.11	1269899.15	Картометрический	1.00	-
60	425507.81	1269909.50	Картометрический	1.00	-
61	425408.25	1269922.33	Картометрический	1.00	-
62	425323.29	1269958.09	Картометрический	1.00	-
63	425213.02	1270013.50	Картометрический	1.00	-
64	425202.99	1270003.27	Картометрический	1.00	-
65	425316.07	1269943.93	Картометрический	1.00	-
66	425401.03	1269908.17	Картометрический	1.00	-
67	425580.14	1269881.87	Картометрический	1.00	-
68	425584.18	1269882.72	Картометрический	1.00	-
69	425612.83	1269880.81	Картометрический	1.00	-
70	425671.79	1269878.04	Картометрический	1.00	-
71	425728.03	1269876.13	Картометрический	1.00	-
72	425756.59	1269876.12	Картометрический	1.00	-
73	425797.98	1269879.09	Картометрический	1.00	-
74	425853.94	1269883.57	Картометрический	1.00	-
75	425935.66	1269892.91	Картометрический	1.00	-
76	425971.91	1269895.87	Картометрический	1.00	-
77	426070.47	1269902.22	Картометрический	1.00	-
78	426149.75	1269906.44	Картометрический	1.00	-

1	2	3	4	5	6
79	426218.64	1269909.43	Картометрический	1.00	-
80	426304.75	1269914.86	Картометрический	1.00	-
81	426372.06	1269917.64	Картометрический	1.00	-
82	426525.01	1269917.97	Картометрический	1.00	-
83	426658.73	1269917.30	Картометрический	1.00	-
84	426691.14	1269916.13	Картометрический	1.00	-
85	426697.65	1269914.46	Картометрический	1.00	-
86	426700.74	1269909.70	Картометрический	1.00	-
87	426702.41	1269898.52	Картометрический	1.00	-
88	426710.44	1269901.86	Картометрический	1.00	-
89	426712.95	1269912.80	Картометрический	1.00	-
90	426715.62	1269915.72	Картометрический	1.00	-
91	426725.25	1269916.23	Картометрический	1.00	-
92	426808.02	1269914.05	Картометрический	1.00	-
93	426910.93	1269909.83	Картометрический	1.00	-
94	426925.60	1269908.04	Картометрический	1.00	-
95	426935.58	1269906.12	Картометрический	1.00	-
96	426943.47	1269904.19	Картометрический	1.00	-
97	426966.06	1269897.01	Картометрический	1.00	-
98	426986.70	1269891.09	Картометрический	1.00	-
99	427003.95	1269883.74	Картометрический	1.00	-
100	427029.16	1269872.84	Картометрический	1.00	-
101	427059.13	1269860.42	Картометрический	1.00	-
102	427090.98	1269847.25	Картометрический	1.00	-
103	427112.69	1269838.72	Картометрический	1.00	-
104	427137.31	1269828.74	Картометрический	1.00	-
105	427162.13	1269818.70	Картометрический	1.00	-
106	427194.09	1269806.12	Картометрический	1.00	-
107	427197.62	1269805.94	Картометрический	1.00	-
108	427207.15	1269801.97	Картометрический	1.00	-
109	427214.96	1269798.99	Картометрический	1.00	-
110	427230.47	1269792.20	Картометрический	1.00	-
111	427249.84	1269785.30	Картометрический	1.00	-
112	427268.94	1269779.64	Картометрический	1.00	-
1	427284.25	1269775.24	Картометрический	1.00	-
113	424442.13	1270074.28	Аналитический	0.30	-
114	424473.84	1270220.61	Картометрический	1.00	-
115	424478.74	1270232.79	Картометрический	1.00	-
116	424486.86	1270238.88	Картометрический	1.00	-
117	424496.88	1270240.66	Картометрический	1.00	-
118	424460.77	1270245.07	Картометрический	1.00	-
119	424457.82	1270231.41	Картометрический	1.00	-
120	424461.65	1270225.66	Картометрический	1.00	-
121	424461.65	1270218.54	Картометрический	1.00	-
122	424424.06	1270077.16	Аналитический	0.30	-

1	2	3	4	5	6
123	424430.17	1270076.36	Картометрический	1.00	-
113	424442.13	1270074.28	Аналитический	0.30	-
3. Сведения о характерных точках части (частей) границы объекта					
Обозначение характерных точек части границы	Координаты, м		Метод определения координат характерной точки	Средняя квадратическая погрешность положения характерной точки (Mt), м	Описание обозначения точки на местности (при наличии)
	X	Y			
1	2	3	4	5	6
Часть №					
-	-	-	-	-	-

Раздел 3

Сведения о местоположении измененных (уточненных) границ объекта							
1. Система координат: -							
2. Сведения о характерных точках границ объекта							
Обозначение характерных точек границ	Существующие координаты, м		Измененные (уточненные) координаты, м		Метод определения координат характерной точки	Средняя квадратическая погрешность положения характерной точки (Mt), м	Описание обозначения точки на местности (при наличии)
	X	Y	X	Y			
1	2	3	4	5	6	7	8
-	-	-	-	-	-	-	-
3.Сведения о характерных точках части (частей) границы объекта							
Часть №							
-	-	-	-	-	-	-	-

Решение 4

План границ объекта

Масштаб 1:3000

Земельные участки или их обозначения:

границы территориальной зоны

характерные точки границ территориальной зоны

ОПИСАНИЕ МЕСТОПОЛОЖЕНИЯ ГРАНИЦ

Зона сельскохозяйственного использования в границах населенного пункта села Русская Тростянка – СХ1/4

(наименование объекта, местоположение границ которого описано (далее - объект)

Раздел 1

Сведения об объекте		
№ п/п	Характеристики объекта	Описание характеристик
1	2	3
1	Местоположение объекта	Воронежская область, Острогожский муниципальный район, Шубинское сельское поселение, село Русская Тростянка
2	Площадь объекта ± величина погрешности определения площади (Р ± Дельта Р)	4035+/-222 м²
3	Иные характеристики объекта	-

Раздел 2

Сведения о местоположении границ объекта					
1. Система координат: МСК - 36, зона 1					
2. Сведения о характерных точках границ объекта					
Обозначение характерных точек границ	Координаты, м		Метод определения координат характерной точки	Средняя квадратическая погрешность положения характерной точки (Mt), м	Описание обозначения точки на местности (при наличии)
	X	Y			
1	2	3	4	5	6
1	427702.93	1270013.17	Картометрический	1.00	-
2	427642.19	1270128.20	Картометрический	1.00	-
3	427627.95	1270022.30	Картометрический	1.00	-
1	427702.93	1270013.17	Картометрический	1.00	-
3. Сведения о характерных точках части (частей) границы объекта					
Обозначение характерных точек части границы	Координаты, м		Метод определения координат характерной точки	Средняя квадратическая погрешность положения характерной точки (Mt), м	Описание обозначения точки на местности (при наличии)
	X	Y			
1	2	3	4	5	6
Часть №					
-	-	-	-	-	-

Раздел 3

Сведения о местоположении измененных (уточненных) границ объекта							
1. Система координат: -							
2. Сведения о характерных точках границ объекта							
Обозначение характерных точек границ	Существующие координаты, м		Измененные (уточненные) координаты, м		Метод определения координат характерной точки	Средняя квадратическая погрешность положения характерной точки (Mt), м	Описание обозначения точки на местности (при наличии)
	X	Y	X	Y			
1	2	3	4	5	6	7	8
-	-	-	-	-	-	-	-
3.Сведения о характерных точках части (частей) границы объекта							
Часть №							
-	-	-	-	-	-	-	-

Раздел 4

План границ объекта

Масштаб 1:2000

Используемые условные знаки и обозначения:

границы территориальной зоны

•1 характерная точка границ территориальной зоны

Заместитель руководителя БУВО «Нормативно-проектный центр»

Подпись _____ А.В. Ромашов Дата « 11 » декабря 2020 г.

Место для оттиска печати (при наличии) лица, составившего описание местоположения границ объекта

ОПИСАНИЕ МЕСТОПОЛОЖЕНИЯ ГРАНИЦ

Зона ритуальных объектов села Русская Тростянка - СН1/4

(наименование объекта, местоположение границ которого описано
(далее - объект)

Раздел 1

Сведения об объекте		
№ п/п	Характеристики объекта	Описание характеристик
1	2	3
1	Местоположение объекта	Воронежская область, Острогожский муниципальный район, Шубинское сельское поселение, село Русская Тростянка
2	Площадь объекта ± величина погрешности определения площади (Р ± Дельта Р)	9930+/-349 м²
3	Иные характеристики объекта	-

Раздел 2

Сведения о местоположении границ объекта					
1. Система координат: МСК - 36, зона 1					
2. Сведения о характерных точках границ объекта					
Обозначение характерных точек границ	Координаты, м		Метод определения координат характерной точки	Средняя квадратическая погрешность положения характерной точки (Mt), м	Описание обозначения точки на местности (при наличии)
	X	Y			
1	2	3	4	5	6
1	425557.23	1270218.59	Картометрический	1.00	-
2	425554.22	1270261.41	Картометрический	1.00	-
3	425558.20	1270368.20	Картометрический	1.00	-
4	425546.40	1270369.21	Картометрический	1.00	-
5	425496.31	1270370.34	Картометрический	1.00	-
6	425481.60	1270225.54	Картометрический	1.00	-
1	425557.23	1270218.59	Картометрический	1.00	-
3. Сведения о характерных точках части (частей) границы объекта					
Обозначение характерных точек части границы	Координаты, м		Метод определения координат характерной точки	Средняя квадратическая погрешность положения характерной точки (Mt), м	Описание обозначения точки на местности (при наличии)
	X	Y			
1	2	3	4	5	6
Часть №					
-	-	-	-	-	-

Раздел 3

Сведения о местоположении измененных (уточненных) границ объекта							
1. Система координат: -							
2. Сведения о характерных точках границ объекта							
Обозначение характерных точек границ	Существующие координаты, м		Измененные (уточненные) координаты, м		Метод определения координат характерной точки	Средняя квадратическая погрешность положения характерной точки (Mt), м	Описание обозначения точки на местности (при наличии)
	X	Y	X	Y			
1	2	3	4	5	6	7	8
-	-	-	-	-	-	-	-
3.Сведения о характерных точках части (частей) границы объекта							
Часть №							
-	-	-	-	-	-	-	-

Раздел 4

План границ объекта

Масштаб 1:2000

Используемые условные знаки и обозначения:

границы территориальной зоны

•1 характерная точка границ территориальной зоны

Заместитель руководителя БУВО «Нормативно-проектный центр»

Подпись _____ А.В. Ромашов Дата « 11 » декабря 2020 г.

Место для оттиска печати (при наличии) лица, составившего описание местоположения границ объекта

Приложение № 5
к правилам землепользования и застройки
Шубинского сельского поселения
Острогожского муниципального района
Воронежской области

СВЕДЕНИЯ О ГРАНИЦАХ ТЕРРИТОРИАЛЬНЫХ ЗОН, СОДЕРЖАЩИЕ ГРАФИЧЕСКОЕ ОПИСАНИЕ МЕСТОПОЛОЖЕНИЯ ГРАНИЦ ТЕРРИТОРИАЛЬНЫХ ЗОН, ПЕРЕЧЕНЬ КООРДИНАТ ХАРАКТЕРНЫХ ТОЧЕК ГРАНИЦ ТЕРРИТОРИАЛЬНЫХ ЗОН ПОСЁЛКА СТРЕЛИЦА

ОПИСАНИЕ МЕСТОПОЛОЖЕНИЯ ГРАНИЦ

Зона застройки индивидуальными жилыми домами посёлка Стрелица - Ж1/5

(наименование объекта, местоположение границ которого описано
(далее - объект)

Раздел 1

Сведения об объекте		
№ п/п	Характеристики объекта	Описание характеристик
1	2	3
1	Местоположение объекта	Воронежская область, Острогожский муниципальный район, Шубинское сельское поселение, посёлок Стрелица
2	Площадь объекта ± величина погрешности определения площади (Р ± Дельта Р)	401481+/-2218 м²
3	Иные характеристики объекта	-

Раздел 2

Сведения о местоположении границ объекта					
1. Система координат: МСК - 36, зона 1					
2. Сведения о характерных точках границ объекта					
Обозначение характерных точек границ	Координаты, м		Метод определения координат характерной точки	Средняя квадратическая погрешность положения характерной точки (Mt), м	Описание обозначения точки на местности (при наличии)
	X	Y			
1	2	3	4	5	6
1	425099.32	1273365.88	Картометрический	1.00	-
2	425084.98	1273490.65	Картометрический	1.00	-
3	425085.13	1273502.29	Аналитический	0.30	-
4	425085.23	1273510.12	Аналитический	0.30	-
5	425087.22	1273515.59	Аналитический	0.30	-
6	425101.88	1273555.60	Картометрический	1.00	-
7	425071.95	1273735.45	Картометрический	1.00	-
8	424771.27	1273730.13	Картометрический	1.00	-
9	424773.90	1273669.15	Картометрический	1.00	-
10	424672.21	1273646.11	Картометрический	1.00	-
11	424685.48	1273533.79	Аналитический	0.10	-
12	424948.75	1273539.47	Аналитический	0.10	-
13	424949.59	1273516.94	Картометрический	1.00	-
14	424581.02	1273393.43	Картометрический	1.00	-
15	424560.22	1273459.69	Картометрический	1.00	-
16	424462.63	1273427.85	Картометрический	1.00	-
17	424485.96	1273361.58	Картометрический	1.00	-
18	424270.87	1273289.19	Картометрический	1.00	-
19	424254.75	1273283.95	Картометрический	1.00	-
20	424229.03	1273271.31	Картометрический	1.00	-
21	424197.49	1273251.67	Картометрический	1.00	-
22	424171.01	1273201.13	Картометрический	1.00	-
23	424262.29	1273080.84	Картометрический	1.00	-
24	424343.32	1273094.21	Аналитический	0.10	-
25	424397.96	1273129.88	Картометрический	1.00	-
26	424562.10	1273186.10	Картометрический	1.00	-
27	424780.63	1273258.53	Картометрический	1.00	-
28	425085.83	1273355.21	Картометрический	1.00	-
1	425099.32	1273365.88	Картометрический	1.00	-
29	424111.23	1272920.98	Картометрический	1.00	-

1	2	3	4	5	6
30	424103.22	1272988.38	Картометрический	1.00	-
31	424117.01	1273024.49	Картометрический	1.00	-
32	424117.32	1273039.42	Картометрический	1.00	-
33	424081.69	1273091.43	Картометрический	1.00	-
34	424061.00	1273220.03	Картометрический	1.00	-
35	424034.47	1273451.27	Аналитический	0.30	-
36	424017.87	1273546.30	Аналитический	0.30	-
37	423937.21	1273661.43	Аналитический	0.30	-
38	423847.49	1273667.91	Аналитический	0.30	-
39	423800.13	1273672.77	Аналитический	0.30	-
40	423798.24	1273585.61	Картометрический	1.00	-
41	423798.13	1273580.53	Картометрический	1.00	-
42	423832.86	1273581.76	Картометрический	1.00	-
43	423910.83	1272907.81	Картометрический	1.00	-
44	424012.59	1272920.00	Картометрический	1.00	-
45	424093.74	1272907.92	Картометрический	1.00	-
29	424111.23	1272920.98	Картометрический	1.00	-

3. Сведения о характерных точках части (частей) границы объекта

Обозначение характерных точек части границы	Координаты, м		Метод определения координат характерной точки	Средняя квадратическая погрешность положения характерной точки (Mt), м	Описание обозначения точки на местности (при наличии)
	X	Y			
1	2	3	4	5	6
Часть №					
-	-	-	-	-	-

Раздел 3

Сведения о местоположении измененных (уточненных) границ объекта							
1. Система координат: -							
2. Сведения о характерных точках границ объекта							
Обозначение характерных точек границ	Существующие координаты, м		Измененные (уточненные) координаты, м		Метод определения координат характерной точки	Средняя квадратическая погрешность положения характерной точки (Mt), м	Описание обозначения точки на местности (при наличии)
	X	Y	X	Y			
1	2	3	4	5	6	7	8
-	-	-	-	-	-	-	-
3.Сведения о характерных точках части (частей) границы объекта							
Часть №							
-	-	-	-	-	-	-	-

Раздел 4

План границ объекта

Масштаб 1:5000

Используемые условные знаки и обозначения :

границы территориальной зоны

•1 характерная точка границ территориальной зоны

Заместитель руководителя БУНО «Нормативно-проектный центр»

Подпись А.В. Ромашов Дата « 11 » декабря 2020 г.

Место для оттиска печати (при наличии) лица, составившего описание местоположения границ объекта

ОПИСАНИЕ МЕСТОПОЛОЖЕНИЯ ГРАНИЦ

Зона сельскохозяйственного использования в границах населенного пункта посёлка Стрелица – СХ1/5

(наименование объекта, местоположение границ которого описано (далее - объект)

Раздел 1

Сведения об объекте		
№ п/п	Характеристики объекта	Описание характеристик
1	2	3
1	Местоположение объекта	Воронежская область, Острогожский муниципальный район, Шубинское сельское поселение, посёлок Стрелица
2	Площадь объекта ± величина погрешности определения площади (Р ± Дельта Р)	179896+/-1484 м²
3	Иные характеристики объекта	-

Раздел 2

Сведения о местоположении границ объекта					
1. Система координат: МСК - 36, зона 1					
2. Сведения о характерных точках границ объекта					
Обозначение характерных точек границ	Координаты, м		Метод определения координат характерной точки	Средняя квадратическая погрешность положения характерной точки (Mt), м	Описание обозначения точки на местности (при наличии)
	X	Y			
1	2	3	4	5	6
1	424949.59	1273516.94	Картометрический	1.00	-
2	424948.75	1273539.47	Картометрический	1.00	-
3	424685.48	1273533.79	Картометрический	1.00	-
4	424672.21	1273646.11	Картометрический	1.00	-
5	424660.95	1273643.56	Картометрический	1.00	-
6	424639.65	1273632.84	Картометрический	1.00	-
7	424606.64	1273634.13	Картометрический	1.00	-
8	424582.80	1273623.44	Картометрический	1.00	-
9	424546.12	1273601.92	Картометрический	1.00	-
10	424506.77	1273570.28	Картометрический	1.00	-
11	424478.55	1273548.64	Картометрический	1.00	-
12	424451.45	1273548.16	Картометрический	1.00	-
13	424372.97	1273501.80	Картометрический	1.00	-
14	424307.79	1273503.51	Картометрический	1.00	-
15	424259.34	1273488.92	Картометрический	1.00	-
16	424186.78	1273506.61	Аналитический	0.30	-
17	424168.93	1273510.95	Аналитический	0.30	-
18	424158.58	1273445.07	Аналитический	0.30	-
19	424065.79	1273450.86	Аналитический	0.30	-
20	424034.47	1273451.27	Аналитический	0.30	-
21	424061.00	1273220.03	Картометрический	1.00	-
22	424081.69	1273091.43	Картометрический	1.00	-
23	424117.32	1273039.42	Картометрический	1.00	-
24	424117.01	1273024.49	Картометрический	1.00	-
25	424103.22	1272988.38	Картометрический	1.00	-
26	424111.23	1272920.98	Картометрический	1.00	-
27	424245.46	1273021.16	Картометрический	1.00	-
28	424343.32	1273094.21	Аналитический	0.10	-
29	424262.29	1273080.84	Картометрический	1.00	-
30	424171.01	1273201.13	Картометрический	1.00	-
31	424197.49	1273251.67	Картометрический	1.00	-
32	424229.03	1273271.31	Картометрический	1.00	-
33	424216.52	1273296.79	Картометрический	1.00	-

1	2	3	4	5	6
34	424205.60	1273352.22	Картометрический	1.00	-
35	424253.90	1273362.05	Картометрический	1.00	-
36	424270.87	1273289.19	Картометрический	1.00	-
37	424485.96	1273361.58	Картометрический	1.00	-
38	424462.63	1273427.85	Картометрический	1.00	-
39	424560.22	1273459.69	Картометрический	1.00	-
40	424581.02	1273393.43	Картометрический	1.00	-
1	424949.59	1273516.94	Картометрический	1.00	-

3. Сведения о характерных точках части (частей) границы объекта

Обозначение характерных точек части границы	Координаты, м		Метод определения координат характерной точки	Средняя квадратическая погрешность положения характерной точки (Mt), м	Описание обозначения точки на местности (при наличии)
	X	Y			
1	2	3	4	5	6
Часть №					
-	-	-	-	-	-

Раздел 3

Сведения о местоположении измененных (уточненных) границ объекта							
1. Система координат: -							
2. Сведения о характерных точках границ объекта							
Обозначение характерных точек границ	Существующие координаты, м		Измененные (уточненные) координаты, м		Метод определения координат характерной точки	Средняя квадратическая погрешность положения характерной точки (Mt), м	Описание обозначения точки на местности (при наличии)
	X	Y	X	Y			
1	2	3	4	5	6	7	8
-	-	-	-	-	-	-	-
3.Сведения о характерных точках части (частей) границы объекта							
Часть №							
-	-	-	-	-	-	-	-

Раздел 4

План границ объекта

Масштаб 1:5000

Используемые условные знаки и обозначения :

границы территориальной зоны

•1 характерная точка границ территориальной зоны

Заместитель руководителя БУНО «Нормативно-проектный центр»

Подпись А.В. Ромашов Дата « 11 » декабря 2020 г.

Место для оттиска печати (при наличии) лица, составившего описание местоположения границ объекта

ОПИСАНИЕ МЕСТОПОЛОЖЕНИЯ ГРАНИЦ

Зона ритуальных объектов посёлка Стрелица - СН1/5

(наименование объекта, местоположение границ которого описано
(далее - объект)

Раздел 1

Сведения об объекте		
№ п/п	Характеристики объекта	Описание характеристик
1	2	3
1	Местоположение объекта	Воронежская область, Острогожский муниципальный район, Шубинское сельское поселение, посёлок Стрелица
2	Площадь объекта ± величина погрешности определения площади (Р ± Дельта Р)	3918+/-219 м²
3	Иные характеристики объекта	-

Раздел 2

Сведения о местоположении границ объекта					
1. Система координат: МСК - 36, зона 1					
2. Сведения о характерных точках границ объекта					
Обозначение характерных точек границ	Координаты, м		Метод определения координат характерной точки	Средняя квадратическая погрешность положения характерной точки (Mt), м	Описание обозначения точки на местности (при наличии)
	X	Y			
1	2	3	4	5	6
1	424270.87	1273289.19	Картометрический	1.00	-
2	424253.90	1273362.05	Картометрический	1.00	-
3	424205.60	1273352.22	Картометрический	1.00	-
4	424216.52	1273296.79	Картометрический	1.00	-
5	424229.03	1273271.31	Картометрический	1.00	-
6	424254.75	1273283.95	Картометрический	1.00	-
1	424270.87	1273289.19	Картометрический	1.00	-
3. Сведения о характерных точках части (частей) границы объекта					
Обозначение характерных точек части границы	Координаты, м		Метод определения координат характерной точки	Средняя квадратическая погрешность положения характерной точки (Mt), м	Описание обозначения точки на местности (при наличии)
	X	Y			
1	2	3	4	5	6
Часть №					
-	-	-	-	-	-

Раздел 3

Сведения о местоположении измененных (уточненных) границ объекта							
1. Система координат: -							
2. Сведения о характерных точках границ объекта							
Обозначение характерных точек границ	Существующие координаты, м		Измененные (уточненные) координаты, м		Метод определения координат характерной точки	Средняя квадратическая погрешность положения характерной точки (Mt), м	Описание обозначения точки на местности (при наличии)
	X	Y	X	Y			
1	2	3	4	5	6	7	8
-	-	-	-	-	-	-	-
3.Сведения о характерных точках части (частей) границы объекта							
Часть №							
-	-	-	-	-	-	-	-

Раздел 4

План границ объекта

Масштаб 1:2000

Используемые условные знаки и обозначения:

	границы территориальной зоны
•1	характерная точка границ территориальной зоны

Заместитель руководителя БУВО «Нормативно-проектный центр»

Подпись _____ А.В. Ромашов Дата « 11 » декабря 2020 г.

Место для оттиска печати (при наличии) лица, составившего описание местоположения границ объекта

Приложение № 6
к правилам землепользования и застройки
Шубинского сельского поселения
Острогожского муниципального района
Воронежской области

СВЕДЕНИЯ О ГРАНИЦАХ ТЕРРИТОРИАЛЬНЫХ ЗОН, СОДЕРЖАЩИЕ ГРАФИЧЕСКОЕ ОПИСАНИЕ МЕСТОПОЛОЖЕНИЯ ГРАНИЦ ТЕРРИТОРИАЛЬНЫХ ЗОН, ПЕРЕЧЕНЬ КООРДИНАТ ХАРАКТЕРНЫХ ТОЧЕК ГРАНИЦ ТЕРРИТОРИАЛЬНЫХ ЗОН ПОСЁЛКА ЦЕНТРАЛЬНОГО ОТДЕЛЕНИЯ СОВХОЗА «ОСТРОГОЖСКИЙ»

ОПИСАНИЕ МЕСТОПОЛОЖЕНИЯ ГРАНИЦ

Зона застройки индивидуальными жилыми домами посёлка Центрального отделения совхоза «Острогожский» - Ж1/6

(наименование объекта, местоположение границ которого описано (далее - объект)

Раздел 1

Сведения об объекте		
№ п/п	Характеристики объекта	Описание характеристик
1	2	3
1	Местоположение объекта	Воронежская область, Острогожский муниципальный район, Шубинское сельское поселение, посёлок Центрального отделения совхоза «Острогожский»
2	Площадь объекта ± величина погрешности определения площади (Р ± Дельта Р)	150403+/-1357 м²
3	Иные характеристики объекта	-

Раздел 2

Сведения о местоположении границ объекта					
1. Система координат: МСК - 36, зона 1					
2. Сведения о характерных точках границ объекта					
Обозначение характерных точек границ	Координаты, м		Метод определения координат характерной точки	Средняя квадратическая погрешность положения характерной точки (Mt), м	Описание обозначения точки на местности (при наличии)
	X	Y			
1	2	3	4	5	6
1	426804.11	1276522.58	Картометрический	1.00	-
2	426589.80	1276853.33	Картометрический	1.00	-
3	426578.00	1276873.97	Картометрический	1.00	-
4	426577.68	1276886.31	Картометрический	1.00	-
5	426588.35	1276900.86	Картометрический	1.00	-
6	426608.79	1276921.45	Картометрический	1.00	-
7	426573.26	1276957.71	Картометрический	1.00	-
8	426562.66	1276985.01	Картометрический	1.00	-
9	426508.79	1277038.15	Картометрический	1.00	-
10	426419.65	1276908.29	Аналитический	0.30	-
11	426188.05	1276564.14	Аналитический	0.30	-
12	426180.35	1276541.29	Картометрический	1.00	-
13	426240.01	1276593.90	Картометрический	1.00	-
14	426251.32	1276579.68	Картометрический	1.00	-
15	426264.40	1276561.34	Картометрический	1.00	-
16	426277.52	1276571.99	Картометрический	1.00	-
17	426299.32	1276540.89	Картометрический	1.00	-
18	426564.31	1276766.45	Картометрический	1.00	-
19	426648.23	1276635.47	Картометрический	1.00	-
20	426750.95	1276486.88	Картометрический	1.00	-
21	426767.77	1276499.19	Аналитический	0.10	-
22	426795.99	1276517.03	Аналитический	0.10	-
1	426804.11	1276522.58	Картометрический	1.00	-
23	426755.95	1276806.81	Картометрический	1.00	-
24	426766.61	1276864.25	Картометрический	1.00	-
25	426781.52	1276905.85	Картометрический	1.00	-
26	426765.50	1276926.68	Картометрический	1.00	-
27	426736.29	1276957.52	Аналитический	0.10	-
28	426726.85	1276948.17	Картометрический	1.00	-
29	426714.40	1276946.41	Картометрический	1.00	-
30	426681.54	1276980.66	Картометрический	1.00	-
31	426647.57	1276946.89	Картометрический	1.00	-

1	2	3	4	5	6
32	426692.76	1276901.13	Картометрический	1.00	-
33	426674.65	1276882.25	Картометрический	1.00	-
34	426629.10	1276928.57	Картометрический	1.00	-
35	426614.27	1276913.98	Аналитический	0.10	-
36	426630.42	1276889.04	Аналитический	0.10	-
37	426660.20	1276842.50	Картометрический	1.00	-
38	426676.44	1276817.23	Картометрический	1.00	-
39	426674.07	1276815.61	Аналитический	0.10	-
40	426647.40	1276797.64	Аналитический	0.10	-
41	426657.41	1276780.22	Картометрический	1.00	-
42	426675.30	1276752.63	Картометрический	1.00	-
43	426707.68	1276773.62	Картометрический	1.00	-
23	426755.95	1276806.81	Картометрический	1.00	-
44	426941.79	1276983.44	Аналитический	0.20	-
45	426920.62	1277018.47	Аналитический	0.20	-
46	426828.77	1277136.27	Аналитический	0.20	-
47	426811.45	1277158.01	Картометрический	1.00	-
48	426769.90	1277111.59	Картометрический	1.00	-
49	426737.27	1277097.46	Картометрический	1.00	-
50	426729.19	1277072.73	Картометрический	1.00	-
51	426722.72	1277060.29	Картометрический	1.00	-
52	426701.72	1277039.92	Картометрический	1.00	-
53	426703.67	1277017.01	Картометрический	1.00	-
54	426713.57	1277017.21	Картометрический	1.00	-
55	426731.76	1276997.34	Картометрический	1.00	-
56	426752.94	1277015.89	Аналитический	0.10	-
57	426783.71	1276977.61	Аналитический	0.10	-
58	426779.00	1276972.83	Аналитический	0.10	-
59	426797.45	1276955.20	Аналитический	0.10	-
60	426812.54	1276936.78	Картометрический	1.00	-
61	426822.16	1276944.65	Картометрический	1.00	-
62	426900.37	1277000.75	Картометрический	1.00	-
63	426907.38	1276990.31	Картометрический	1.00	-
64	426908.08	1276987.64	Картометрический	1.00	-
65	426917.21	1276975.11	Картометрический	1.00	-
66	426921.56	1276973.78	Картометрический	1.00	-
44	426941.79	1276983.44	Аналитический	0.20	-

3. Сведения о характерных точках части (частей) границы объекта					
Обозначение характерных точек части границы	Координаты, м		Метод определения координат характерной точки	Средняя квадратическая погрешность положения характерной точки (Mt), м	Описание обозначения точки на местности (при наличии)
	X	Y			
1	2	3	4	5	6
Часть №					
-	-	-	-	-	-

Раздел 3

Сведения о местоположении измененных (уточненных) границ объекта							
1. Система координат: -							
2. Сведения о характерных точках границ объекта							
Обозначение характерных точек границ	Существующие координаты, м		Измененные (уточненные) координаты, м		Метод определения координат характерной точки	Средняя квадратическая погрешность положения характерной точки (Mt), м	Описание обозначения точки на местности (при наличии)
	X	Y	X	Y			
1	2	3	4	5	6	7	8
-	-	-	-	-	-	-	-
3.Сведения о характерных точках части (частей) границы объекта							
Часть №							
-	-	-	-	-	-	-	-

Раздел 4

План границ объекта

Масштаб 1:5000

Используемые условные знаки и обозначения:

границы территориальной зоны

•1 характерная точка границ территориальной зоны

Заместитель руководителя БУВО «Нормативно-проектный центр»

Подпись _____ А.В. Ромашов Дата « 11 » декабря 2020 г.

Место для оттиска печати (при наличии) лица, составившего описание местоположения границ объекта

ОПИСАНИЕ МЕСТОПОЛОЖЕНИЯ ГРАНИЦ

Зона застройки малоэтажными многоквартирными жилыми домами посёлка Центрального отделения совхоза «Острогожский» – Ж2/6

(наименование объекта, местоположение границ которого описано (далее - объект)

Раздел 1

Сведения об объекте		
№ п/п	Характеристики объекта	Описание характеристик
1	2	3
1	Местоположение объекта	Воронежская область, Острогожский муниципальный район, Шубинское сельское поселение, посёлок Центрального отделения совхоза «Острогожский»
2	Площадь объекта ± величина погрешности определения площади (Р ± Дельта Р)	25839+/-563 м²
3	Иные характеристики объекта	-

Раздел 2

Сведения о местоположении границ объекта					
1. Система координат: МСК - 36, зона 1					
2. Сведения о характерных точках границ объекта					
Обозначение характерных точек границ	Координаты, м		Метод определения координат характерной точки	Средняя квадратическая погрешность положения характерной точки (Mt), м	Описание обозначения точки на местности (при наличии)
	X	Y			
1	2	3	4	5	6
1	426864.89	1276531.90	Картометрический	1.00	-
2	426819.04	1276608.11	Картометрический	1.00	-
3	426824.75	1276620.51	Картометрический	1.00	-
4	426799.95	1276663.99	Картометрический	1.00	-
5	426773.11	1276645.91	Картометрический	1.00	-
6	426754.58	1276632.72	Картометрический	1.00	-
7	426833.59	1276511.00	Картометрический	1.00	-
8	426861.54	1276528.48	Картометрический	1.00	-
1	426864.89	1276531.90	Картометрический	1.00	-
9	426660.20	1276842.50	Картометрический	1.00	-
10	426630.42	1276889.04	Аналитический	0.10	-
11	426605.80	1276873.06	Аналитический	0.10	-
12	426610.31	1276866.14	Картометрический	1.00	-
13	426604.12	1276862.26	Картометрический	1.00	-
14	426629.81	1276824.12	Аналитический	0.10	-
15	426638.73	1276829.66	Аналитический	0.10	-
16	426645.45	1276833.66	Аналитический	0.10	-
9	426660.20	1276842.50	Картометрический	1.00	-
17	426692.76	1276901.13	Картометрический	1.00	-
18	426647.57	1276946.89	Картометрический	1.00	-
19	426632.57	1276931.98	Картометрический	1.00	-
20	426629.10	1276928.57	Картометрический	1.00	-
21	426674.65	1276882.25	Картометрический	1.00	-
17	426692.76	1276901.13	Картометрический	1.00	-
22	426703.67	1277017.01	Картометрический	1.00	-
23	426701.72	1277039.92	Картометрический	1.00	-
24	426700.91	1277056.25	Картометрический	1.00	-
25	426694.44	1277069.82	Картометрический	1.00	-
26	426650.07	1277112.87	Картометрический	1.00	-
27	426607.82	1277153.86	Картометрический	1.00	-

1	2	3	4	5	6
28	426591.63	1277160.27	Картометрический	1.00	-
29	426585.66	1277150.12	Картометрический	1.00	-
30	426578.49	1277139.68	Картометрический	1.00	-
31	426641.39	1277083.45	Картометрический	1.00	-
32	426562.66	1276985.01	Картометрический	1.00	-
33	426573.26	1276957.71	Картометрический	1.00	-
34	426608.79	1276921.45	Картометрический	1.00	-
22	426703.67	1277017.01	Картометрический	1.00	-

3. Сведения о характерных точках части (частей) границы объекта

Обозначение характерных точек части границы	Координаты, м		Метод определения координат характерной точки	Средняя квадратическая погрешность положения характерной точки (Mt), м	Описание обозначения точки на местности (при наличии)
	X	Y			
1	2	3	4	5	6
Часть №					
-	-	-	-	-	-

Раздел 3

Сведения о местоположении измененных (уточненных) границ объекта							
1. Система координат: -							
2. Сведения о характерных точках границ объекта							
Обозначение характерных точек границ	Существующие координаты, м		Измененные (уточненные) координаты, м		Метод определения координат характерной точки	Средняя квадратическая погрешность положения характерной точки (Mt), м	Описание обозначения точки на местности (при наличии)
	X	Y	X	Y			
1	2	3	4	5	6	7	8
-	-	-	-	-	-	-	-
3.Сведения о характерных точках части (частей) границы объекта							
Часть №							
-	-	-	-	-	-	-	-

Раздел 4

План границ объекта

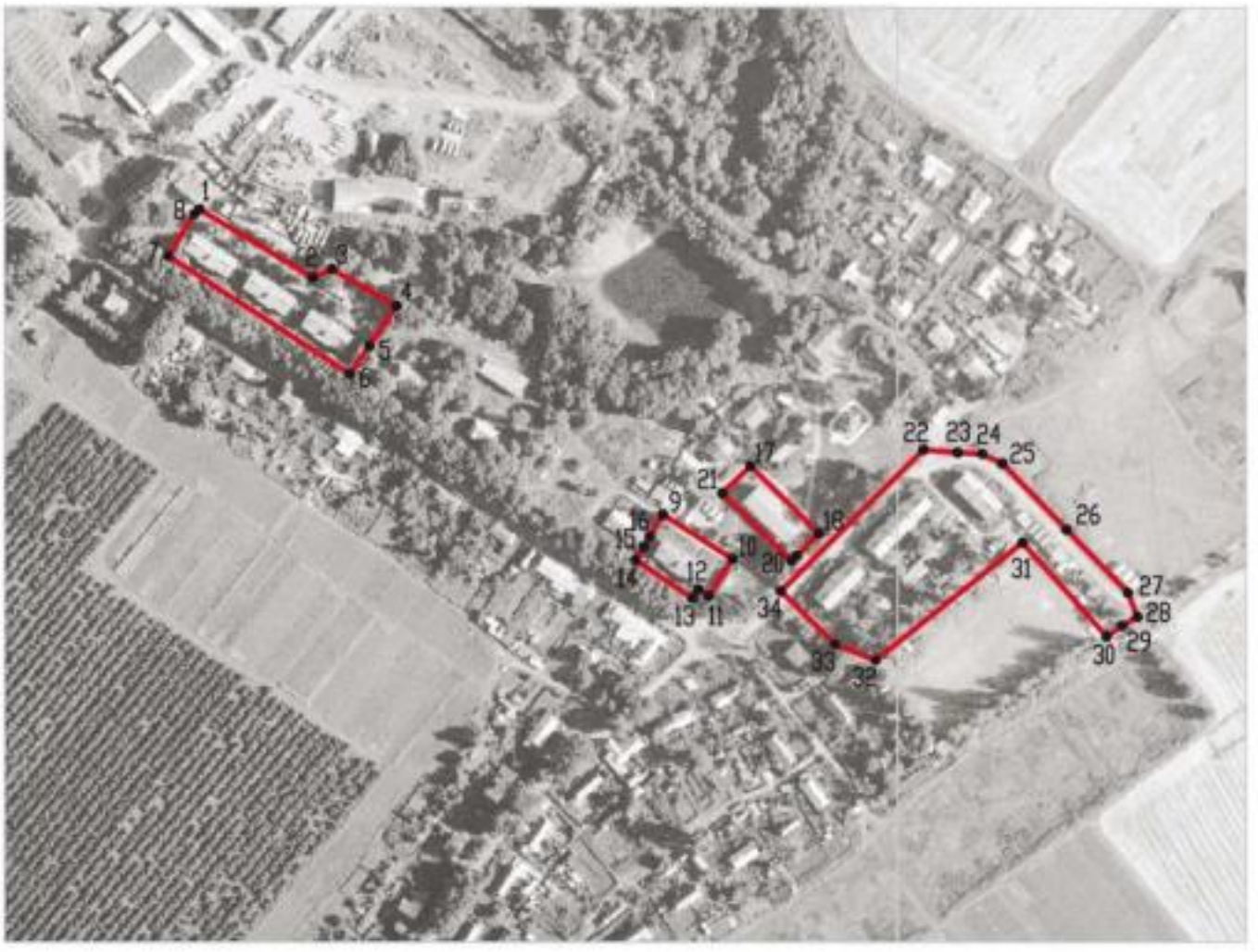

Масштаб 1:5000

Используемые условные знаки и обозначения:

границы территориальной зоны

•1 характерная точка границ территориальной зоны

Заместитель руководителя БУВО «Нормативно-проектный центр»

Подпись А.В. Ромашов Дата « 11 » декабря 2020 г.

Место для оттиска печати (при наличии) лица, составившего описание местоположения границ объекта

ОПИСАНИЕ МЕСТОПОЛОЖЕНИЯ ГРАНИЦ

Общественно-деловая зона посёлка Центрального отделения совхоза «Острогожский» – ОД/6

(наименование объекта, местоположение границ которого описано (далее - объект)

Раздел 1

Сведения об объекте		
№ п/п	Характеристики объекта	Описание характеристик
1	2	3
1	Местоположение объекта	Воронежская область, Острогожский муниципальный район, Шубинское сельское поселение, посёлок Центрального отделения совхоза «Острогожский»
2	Площадь объекта ± величина погрешности определения площади (Р ± Дельта Р)	28503+/-591 м²
3	Иные характеристики объекта	-

Раздел 2

Сведения о местоположении границ объекта					
1. Система координат: МСК - 36, зона 1					
2. Сведения о характерных точках границ объекта					
Обозначение характерных точек границ	Координаты, м		Метод определения координат характерной точки	Средняя квадратическая погрешность положения характерной точки (Mt), м	Описание обозначения точки на местности (при наличии)
	X	Y			
1	2	3	4	5	6
1	426837.86	1276470.51	Аналитический	0.10	-
2	426804.11	1276522.58	Картометрический	1.00	-
3	426795.99	1276517.03	Аналитический	0.10	-
4	426767.77	1276499.19	Аналитический	0.10	-
5	426750.95	1276486.88	Картометрический	1.00	-
6	426794.07	1276424.51	Аналитический	0.10	-
7	426796.77	1276420.35	Картометрический	1.00	-
8	426832.44	1276460.76	Аналитический	0.10	-
9	426831.08	1276463.16	Аналитический	0.10	-
1	426837.86	1276470.51	Аналитический	0.10	-
10	426880.22	1276505.97	Картометрический	1.00	-
11	426896.61	1276525.75	Картометрический	1.00	-
12	426877.59	1276544.86	Картометрический	1.00	-
13	426864.89	1276531.90	Картометрический	1.00	-
14	426861.54	1276528.48	Картометрический	1.00	-
15	426876.43	1276510.39	Картометрический	1.00	-
10	426880.22	1276505.97	Картометрический	1.00	-
16	426754.58	1276632.72	Картометрический	1.00	-
17	426773.11	1276645.91	Картометрический	1.00	-
18	426799.95	1276663.99	Картометрический	1.00	-
19	426799.17	1276665.36	Картометрический	1.00	-
20	426794.26	1276690.37	Картометрический	1.00	-
21	426778.16	1276723.50	Картометрический	1.00	-
22	426756.23	1276757.29	Картометрический	1.00	-
23	426714.63	1276739.47	Картометрический	1.00	-
24	426695.24	1276726.06	Картометрический	1.00	-
25	426709.78	1276705.48	Картометрический	1.00	-
26	426729.34	1276718.53	Картометрический	1.00	-
27	426745.86	1276693.67	Картометрический	1.00	-
28	426723.36	1276677.83	Картометрический	1.00	-
16	426754.58	1276632.72	Картометрический	1.00	-

1	2	3	4	5	6
29	426647.40	1276797.64	Аналитический	0.10	-
30	426674.07	1276815.61	Аналитический	0.10	-
31	426676.44	1276817.23	Картометрический	1.00	-
32	426660.20	1276842.50	Картометрический	1.00	-
33	426645.45	1276833.66	Аналитический	0.10	-
34	426638.73	1276829.66	Аналитический	0.10	-
35	426629.81	1276824.12	Аналитический	0.10	-
29	426647.40	1276797.64	Аналитический	0.10	-
36	426630.42	1276889.04	Аналитический	0.10	-
37	426617.69	1276908.88	Аналитический	0.10	-
38	426614.27	1276913.98	Картометрический	1.00	-
39	426592.89	1276892.95	Аналитический	0.10	-
40	426605.80	1276873.06	Аналитический	0.10	-
36	426630.42	1276889.04	Аналитический	0.10	-
41	426797.45	1276955.20	Аналитический	0.10	-
42	426779.00	1276972.83	Аналитический	0.10	-
43	426783.71	1276977.61	Аналитический	0.10	-
44	426752.94	1277015.89	Аналитический	0.10	-
45	426731.76	1276997.34	Картометрический	1.00	-
46	426723.61	1276990.20	Аналитический	0.10	-
47	426707.56	1277006.52	Аналитический	0.10	-
48	426681.54	1276980.66	Картометрический	1.00	-
49	426714.40	1276946.41	Картометрический	1.00	-
50	426726.85	1276948.17	Картометрический	1.00	-
51	426736.29	1276957.52	Аналитический	0.10	-
52	426765.50	1276926.68	Аналитический	0.10	-
41	426797.45	1276955.20	Аналитический	0.10	-
53	426562.66	1276985.01	Картометрический	1.00	-
54	426641.39	1277083.45	Картометрический	1.00	-
55	426578.49	1277139.68	Картометрический	1.00	-
56	426508.79	1277038.15	Картометрический	1.00	-
53	426562.66	1276985.01	Картометрический	1.00	-

3. Сведения о характерных точках части (частей) границы объекта					
Обозначение характерных точек части границы	Координаты, м		Метод определения координат характерной точки	Средняя квадратическая погрешность положения характерной точки (Mt), м	Описание обозначения точки на местности (при наличии)
	X	Y			
1	2	3	4	5	6
Часть №					
-	-	-	-	-	-

Раздел 3

Сведения о местоположении измененных (уточненных) границ объекта							
1. Система координат: -							
2. Сведения о характерных точках границ объекта							
Обозначение характерных точек границ	Существующие координаты, м		Измененные (уточненные) координаты, м		Метод определения координат характерной точки	Средняя квадратическая погрешность положения характерной точки (Mt), м	Описание обозначения точки на местности (при наличии)
	X	Y	X	Y			
1	2	3	4	5	6	7	8
-	-	-	-	-	-	-	-
3.Сведения о характерных точках части (частей) границы объекта							
Часть №							
-	-	-	-	-	-	-	-

Раздел 4

План границ объекта

Масштаб 1:5000

Используемые условные знаки и обозначения:

границы территориальной зоны

•1 характерная точка границ территориальной зоны

Заместитель руководителя БУВО «Нормативно-проектный центр»

Подпись _____ А.В. Ромашов Дата « 11 » декабря 2020 г.

Место для оттиска печати (при наличии) лица, составившего описание местоположения границ объекта

ОПИСАНИЕ МЕСТОПОЛОЖЕНИЯ ГРАНИЦ

Зона улиц, дорог, инженерной и транспортной инфраструктуры посёлка Центрального отделения совхоза «Острогожский» – ИТ1/6

(наименование объекта, местоположение границ которого описано (далее - объект)

Раздел 1

Сведения об объекте		
№ п/п	Характеристики объекта	Описание характеристик
1	2	3
1	Местоположение объекта	Воронежская область, Острогожский муниципальный район, Шубинское сельское поселение, посёлок Центрального отделения совхоза «Острогожский»
2	Площадь объекта ± величина погрешности определения площади (Р ± Дельта Р)	1511+/-136 м²
3	Иные характеристики объекта	-

Раздел 2

Сведения о местоположении границ объекта					
1. Система координат: МСК - 36, зона 1					
2. Сведения о характерных точках границ объекта					
Обозначение характерных точек границ	Координаты, м		Метод определения координат характерной точки	Средняя квадратическая погрешность положения характерной точки (Mt), м	Описание обозначения точки на местности (при наличии)
	X	Y			
1	2	3	4	5	6
1	426917.66	1276527.94	Аналитический	0.10	-
2	426911.59	1276533.62	Аналитический	0.10	-
3	426906.80	1276538.06	Аналитический	0.10	-
4	426896.61	1276525.75	Картометрический	1.00	-
5	426880.22	1276505.97	Картометрический	1.00	-
6	426853.63	1276473.87	Аналитический	0.10	-
7	426850.19	1276470.31	Аналитический	0.10	-
8	426847.22	1276469.64	Аналитический	0.10	-
9	426843.28	1276471.02	Аналитический	0.10	-
10	426839.97	1276472.80	Аналитический	0.10	-
11	426831.08	1276463.16	Аналитический	0.10	-
12	426832.44	1276460.76	Аналитический	0.10	-
13	426836.52	1276465.34	Аналитический	0.10	-
14	426858.97	1276457.02	Аналитический	0.10	-
1	426917.66	1276527.94	Аналитический	0.10	-
3. Сведения о характерных точках части (частей) границы объекта					
Обозначение характерных точек части границы	Координаты, м		Метод определения координат характерной точки	Средняя квадратическая погрешность положения характерной точки (Mt), м	Описание обозначения точки на местности (при наличии)
	X	Y			
1	2	3	4	5	6
Часть №					
-	-	-	-	-	-

Раздел 3

Сведения о местоположении измененных (уточненных) границ объекта							
1. Система координат: -							
2. Сведения о характерных точках границ объекта							
Обозначение характерных точек границ	Существующие координаты, м		Измененные (уточненные) координаты, м		Метод определения координат характерной точки	Средняя квадратическая погрешность положения характерной точки (Mt), м	Описание обозначения точки на местности (при наличии)
	X	Y	X	Y			
1	2	3	4	5	6	7	8
-	-	-	-	-	-	-	-
3.Сведения о характерных точках части (частей) границы объекта							
Часть №							
-	-	-	-	-	-	-	-

Раздел 4

План границ объекта



Масштаб 1:2000

Используемые условные знаки и обозначения:

границы территориальной зоны

•1 характерная точка границ территориальной зоны

Заместитель руководителя БУВО «Нормативно-проектный центр»

Подпись _____ А.В. Ромашов Дата « 11 » декабря 2020 г.

Место для оттиска печати (при наличии) лица, составившего описание местоположения границ объекта

ОПИСАНИЕ МЕСТОПОЛОЖЕНИЯ ГРАНИЦ

Зона сельскохозяйственного производства посёлка Центрального отделения совхоза «Острогожский» – СХ2/6

(наименование объекта, местоположение границ которого описано (далее - объект)

Раздел 1

Сведения об объекте		
№ п/п	Характеристики объекта	Описание характеристик
1	2	3
1	Местоположение объекта	Воронежская область, Острогожский муниципальный район, Шубинское сельское поселение, посёлок Центрального отделения совхоза «Острогожский»
2	Площадь объекта ± величина погрешности определения площади (Р ± Дельта Р)	4044+/-223 м²
3	Иные характеристики объекта	-

Раздел 2

Сведения о местоположении границ объекта					
1. Система координат: МСК - 36, зона 1					
2. Сведения о характерных точках границ объекта					
Обозначение характерных точек границ	Координаты, м		Метод определения координат характерной точки	Средняя квадратическая погрешность положения характерной точки (Mt), м	Описание обозначения точки на местности (при наличии)
	X	Y			
1	2	3	4	5	6
1	426896.61	1276525.75	Картометрический	1.00	-
2	426906.80	1276538.06	Аналитический	0.10	-
3	426893.91	1276550.01	Аналитический	0.30	-
4	426893.79	1276551.47	Аналитический	0.30	-
5	426890.49	1276556.41	Аналитический	0.30	-
6	426856.60	1276635.62	Картометрический	1.00	-
7	426824.75	1276620.51	Картометрический	1.00	-
8	426819.04	1276608.11	Картометрический	1.00	-
9	426864.89	1276531.90	Картометрический	1.00	-
10	426877.59	1276544.86	Картометрический	1.00	-
1	426896.61	1276525.75	Картометрический	1.00	-
3. Сведения о характерных точках части (частей) границы объекта					
Обозначение характерных точек части границы	Координаты, м		Метод определения координат характерной точки	Средняя квадратическая погрешность положения характерной точки (Mt), м	Описание обозначения точки на местности (при наличии)
	X	Y			
1	2	3	4	5	6
Часть №					
-	-	-	-	-	-

Раздел 3

Сведения о местоположении измененных (уточненных) границ объекта							
1. Система координат: -							
2. Сведения о характерных точках границ объекта							
Обозначение характерных точек границ	Существующие координаты, м		Измененные (уточненные) координаты, м		Метод определения координат характерной точки	Средняя квадратическая погрешность положения характерной точки (Mt), м	Описание обозначения точки на местности (при наличии)
	X	Y	X	Y			
1	2	3	4	5	6	7	8
-	-	-	-	-	-	-	-
3.Сведения о характерных точках части (частей) границы объекта							
Часть №							
-	-	-	-	-	-	-	-

Раздел 4

План границ объекта

Масштаб 1:2000

Используемые условные знаки и обозначения:

границы территориальной зоны

•1 характерная точка границ территориальной зоны

Заместитель руководителя БУВО «Нормативно-проектный центр»

Подпись _____ А.В. Ромашов Дата « 11 » декабря 2020 г.

Место для оттиска печати (при наличии) лица, составившего описание местоположения границ объекта

ОПИСАНИЕ МЕСТОПОЛОЖЕНИЯ ГРАНИЦ

Зона рекреационного назначения - объектов отдыха посёлка Центрального отделения совхоза «Острогожский» - Р1/6

(наименование объекта, местоположение границ которого описано (далее - объект)

Раздел 1

Сведения об объекте		
№ п/п	Характеристики объекта	Описание характеристик
1	2	3
1	Местоположение объекта	Воронежская область, Острогожский муниципальный район, Шубинское сельское поселение, посёлок Центрального отделения совхоза «Острогожский»
2	Площадь объекта ± величина погрешности определения площади (Р ± Дельта Р)	43340+/-729 м²
3	Иные характеристики объекта	-

Раздел 2

Сведения о местоположении границ объекта					
1. Система координат: МСК - 36, зона 1					
2. Сведения о характерных точках границ объекта					
Обозначение характерных точек границ	Координаты, м		Метод определения координат характерной точки	Средняя квадратическая погрешность положения характерной точки (Mt), м	Описание обозначения точки на местности (при наличии)
	X	Y			
1	2	3	4	5	6
1	426880.22	1276505.97	Картометрический	1.00	-
2	426876.43	1276510.39	Картометрический	1.00	-
3	426861.54	1276528.48	Картометрический	1.00	-
4	426833.59	1276511.00	Картометрический	1.00	-
5	426754.58	1276632.72	Картометрический	1.00	-
6	426723.36	1276677.83	Картометрический	1.00	-
7	426745.86	1276693.67	Картометрический	1.00	-
8	426729.34	1276718.53	Картометрический	1.00	-
9	426709.78	1276705.48	Картометрический	1.00	-
10	426695.24	1276726.06	Картометрический	1.00	-
11	426714.63	1276739.47	Картометрический	1.00	-
12	426756.23	1276757.29	Картометрический	1.00	-
13	426778.16	1276723.50	Картометрический	1.00	-
14	426794.26	1276690.37	Картометрический	1.00	-
15	426799.17	1276665.36	Картометрический	1.00	-
16	426824.75	1276620.51	Картометрический	1.00	-
17	426856.60	1276635.62	Картометрический	1.00	-
18	426845.25	1276780.58	Картометрический	1.00	-
19	426866.11	1276803.34	Картометрический	1.00	-
20	426906.89	1276820.45	Картометрический	1.00	-
21	426909.22	1276839.49	Картометрический	1.00	-
22	426822.16	1276944.65	Картометрический	1.00	-
23	426812.54	1276936.78	Картометрический	1.00	-
24	426797.45	1276955.20	Аналитический	0.10	-
25	426765.50	1276926.68	Аналитический	0.10	-
26	426781.52	1276905.85	Картометрический	1.00	-
27	426766.61	1276864.25	Картометрический	1.00	-
28	426755.95	1276806.81	Картометрический	1.00	-
29	426707.68	1276773.62	Картометрический	1.00	-
30	426675.30	1276752.63	Картометрический	1.00	-
31	426657.41	1276780.22	Картометрический	1.00	-
32	426647.40	1276797.64	Аналитический	0.10	-
33	426629.81	1276824.12	Аналитический	0.10	-

1	2	3	4	5	6
34	426604.12	1276862.26	Картометрический	1.00	-
35	426610.31	1276866.14	Картометрический	1.00	-
36	426605.80	1276873.06	Аналитический	0.10	-
37	426592.89	1276892.95	Аналитический	0.10	-
38	426614.27	1276913.98	Картометрический	1.00	-
39	426629.10	1276928.57	Картометрический	1.00	-
40	426632.57	1276931.98	Картометрический	1.00	-
41	426647.57	1276946.89	Картометрический	1.00	-
42	426681.54	1276980.66	Картометрический	1.00	-
43	426707.56	1277006.52	Аналитический	0.10	-
44	426723.61	1276990.20	Аналитический	0.10	-
45	426731.76	1276997.34	Картометрический	1.00	-
46	426713.57	1277017.21	Картометрический	1.00	-
47	426703.67	1277017.01	Картометрический	1.00	-
48	426608.79	1276921.45	Картометрический	1.00	-
49	426588.35	1276900.86	Картометрический	1.00	-
50	426577.68	1276886.31	Картометрический	1.00	-
51	426578.00	1276873.97	Картометрический	1.00	-
52	426589.80	1276853.33	Картометрический	1.00	-
53	426804.11	1276522.58	Картометрический	1.00	-
54	426837.86	1276470.51	Аналитический	0.10	-
55	426839.97	1276472.80	Аналитический	0.10	-
56	426843.28	1276471.02	Аналитический	0.10	-
57	426847.22	1276469.64	Аналитический	0.10	-
58	426850.19	1276470.31	Аналитический	0.10	-
59	426853.63	1276473.87	Аналитический	0.10	-
1	426880.22	1276505.97	Картометрический	1.00	-

3. Сведения о характерных точках части (частей) границы объекта

Обозначение характерных точек части границы	Координаты, м		Метод определения координат характерной точки	Средняя квадратическая погрешность положения характерной точки (Mt), м	Описание обозначения точки на местности (при наличии)
	X	Y			
1	2	3	4	5	6
Часть №					
-	-	-	-	-	-

Раздел 3

Сведения о местоположении измененных (уточненных) границ объекта							
1. Система координат: -							
2. Сведения о характерных точках границ объекта							
Обозначение характерных точек границ	Существующие координаты, м		Измененные (уточненные) координаты, м		Метод определения координат характерной точки	Средняя квадратическая погрешность положения характерной точки (Mt), м	Описание обозначения точки на местности (при наличии)
	X	Y	X	Y			
1	2	3	4	5	6	7	8
-	-	-	-	-	-	-	-
3.Сведения о характерных точках части (частей) границы объекта							
Часть №							
-	-	-	-	-	-	-	-

Раздел 4

План границ объекта

Масштаб 1:2000

Используемые условные знаки и обозначения :

границы территориальной зоны

•1 характерная точка границ территориальной зоны

Заместитель руководителя БУНО «Нормативно-проектный центр»

Подпись А.В. Ромашов Дата « 11 » декабря 2020 г.

Место для оттиска печати (при наличии) лица, составившего описание местоположения границ объекта

Приложение № 7
к правилам землепользования и застройки
Шубинского сельского поселения
Острогожского муниципального района
Воронежской области

СВЕДЕНИЯ О ГРАНИЦАХ ТЕРРИТОРИАЛЬНЫХ ЗОН, СОДЕРЖАЩИЕ ГРАФИЧЕСКОЕ ОПИСАНИЕ МЕСТОПОЛОЖЕНИЯ ГРАНИЦ ТЕРРИТОРИАЛЬНЫХ ЗОН, ПЕРЕЧЕНЬ КООРДИНАТ ХАРАКТЕРНЫХ ТОЧЕК ГРАНИЦ ТЕРРИТОРИАЛЬНЫХ ЗОН ПОСЁЛКА 1-ГО ОТДЕЛЕНИЯ СОВХОЗА «ОСТРОГОЖСКИЙ»

ОПИСАНИЕ МЕСТОПОЛОЖЕНИЯ ГРАНИЦ

Зона застройки индивидуальными жилыми домами посёлка 1-го отделения совхоза «Острогожский» - Ж1/7

(наименование объекта, местоположение границ которого описано (далее - объект)

Раздел 1

Сведения об объекте		
№ п/п	Характеристики объекта	Описание характеристик
1	2	3
1	Местоположение объекта	Воронежская область, Острогожский муниципальный район, Шубинское сельское поселение, посёлок 1-го отделения совхоза «Острогожский»
2	Площадь объекта ± величина погрешности определения площади (Р ± Дельта Р)	94791+/-1078 м²
3	Иные характеристики объекта	-

Раздел 2

Сведения о местоположении границ объекта					
1. Система координат: МСК - 36, зона 1					
2. Сведения о характерных точках границ объекта					
Обозначение характерных точек границ	Координаты, м		Метод определения координат характерной точки	Средняя квадратическая погрешность положения характерной точки (Mt), м	Описание обозначения точки на местности (при наличии)
	X	Y			
1	2	3	4	5	6
1	424470.63	1267486.86	Картометрический	1.00	-
2	424438.16	1267687.55	Картометрический	1.00	-
3	424347.21	1267688.90	Картометрический	1.00	-
4	424323.40	1267728.77	Картометрический	1.00	-
5	424308.76	1267769.45	Картометрический	1.00	-
6	424244.15	1267768.92	Картометрический	1.00	-
7	424262.07	1267700.08	Картометрический	1.00	-
8	424279.32	1267630.28	Картометрический	1.00	-
9	424285.08	1267613.89	Картометрический	1.00	-
10	424288.07	1267607.28	Картометрический	1.00	-
11	424295.40	1267596.40	Картометрический	1.00	-
12	424300.20	1267588.85	Картометрический	1.00	-
13	424304.36	1267581.93	Картометрический	1.00	-
14	424297.83	1267577.24	Картометрический	1.00	-
15	424294.61	1267580.51	Картометрический	1.00	-
16	424288.32	1267589.80	Картометрический	1.00	-
17	424277.61	1267607.98	Картометрический	1.00	-
18	424272.03	1267619.47	Картометрический	1.00	-
19	424267.77	1267633.34	Картометрический	1.00	-
20	424261.40	1267657.56	Картометрический	1.00	-
21	424254.22	1267681.84	Картометрический	1.00	-
22	424247.71	1267705.04	Картометрический	1.00	-
23	424235.64	1267748.92	Картометрический	1.00	-
24	424230.17	1267768.81	Картометрический	1.00	-
25	424186.17	1267768.46	Картометрический	1.00	-
26	424159.14	1267744.65	Картометрический	1.00	-
27	424075.91	1267512.75	Картометрический	1.00	-
28	424086.23	1267446.54	Картометрический	1.00	-
29	424126.06	1267430.48	Картометрический	1.00	-
30	424163.07	1267447.92	Картометрический	1.00	-
31	424214.90	1267446.74	Картометрический	1.00	-
32	424232.65	1267457.81	Картометрический	1.00	-
33	424263.09	1267474.83	Картометрический	1.00	-

1	2	3	4	5	6
34	424276.74	1267431.56	Картометрический	1.00	-
35	424352.07	1267435.07	Картометрический	1.00	-
36	424369.75	1267475.00	Картометрический	1.00	-
1	424470.63	1267486.86	Картометрический	1.00	-

3. Сведения о характерных точках части (частей) границы объекта

Обозначение характерных точек части границы	Координаты, м		Метод определения координат характерной точки	Средняя квадратическая погрешность положения характерной точки (Mt), м	Описание обозначения точки на местности (при наличии)
	X	Y			
1	2	3	4	5	6
Часть №					
-	-	-	-	-	-

Раздел 3

Сведения о местоположении измененных (уточненных) границ объекта							
1. Система координат: -							
2. Сведения о характерных точках границ объекта							
Обозначение характерных точек границ	Существующие координаты, м		Измененные (уточненные) координаты, м		Метод определения координат характерной точки	Средняя квадратическая погрешность положения характерной точки (Mt), м	Описание обозначения точки на местности (при наличии)
	X	Y	X	Y			
1	2	3	4	5	6	7	8
-	-	-	-	-	-	-	-
3.Сведения о характерных точках части (частей) границы объекта							
Часть №							
-	-	-	-	-	-	-	-

Раздел 4

План границ объекта

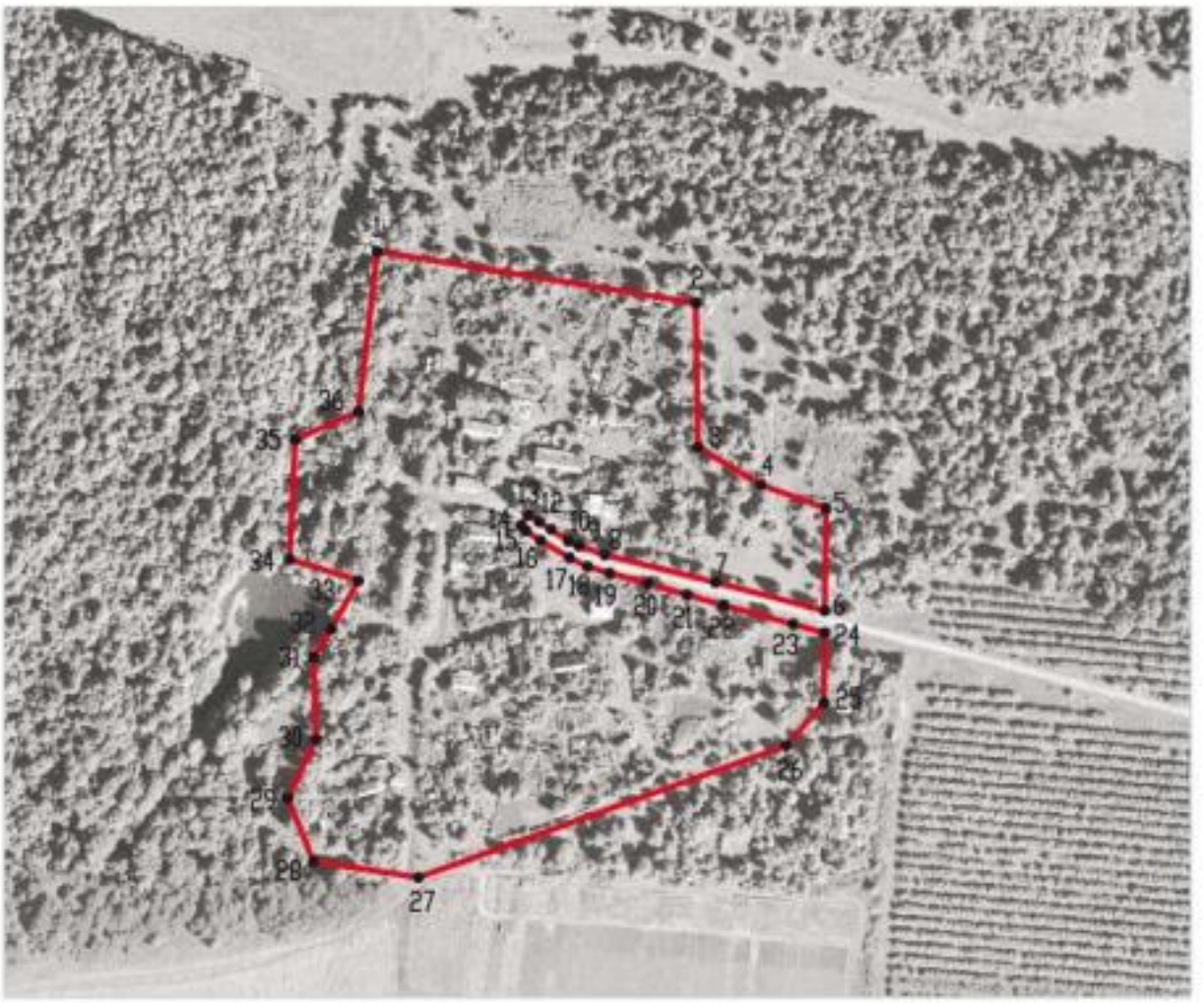

Масштаб 1:5000

Используемые условные знаки и обозначения:

границы территориальной зоны

•1 характерная точка границ территориальной зоны

Заместитель руководителя БУВО «Нормативно-проектный центр»

Подпись _____ А.В. Ромашов Дата « 11 » декабря 2020 г.

Место для оттиска печати (при наличии) лица, составившего описание местоположения границ объекта

ОПИСАНИЕ МЕСТОПОЛОЖЕНИЯ ГРАНИЦ

Зона улиц, дорог, инженерной и транспортной инфраструктуры посёлка 1-го отделения совхоза «Острогожский» - ИТ1/7

(наименование объекта, местоположение границ которого описано (далее - объект)

Раздел 1

Сведения об объекте		
№ п/п	Характеристики объекта	Описание характеристик
1	2	3
1	Местоположение объекта	Воронежская область, Острогожский муниципальный район, Шубинское сельское поселение, посёлок 1-го отделения совхоза «Острогожский»
2	Площадь объекта ± величина погрешности определения площади (Р ± Дельта Р)	2289+/-167 м²
3	Иные характеристики объекта	-

Раздел 2

Сведения о местоположении границ объекта					
1. Система координат: МСК - 36, зона 1					
2. Сведения о характерных точках границ объекта					
Обозначение характерных точек границ	Координаты, м		Метод определения координат характерной точки	Средняя квадратическая погрешность положения характерной точки (Mt), м	Описание обозначения точки на местности (при наличии)
	X	Y			
1	2	3	4	5	6
1	424304.36	1267581.93	Картометрический	1.00	-
2	424300.20	1267588.85	Картометрический	1.00	-
3	424295.40	1267596.40	Картометрический	1.00	-
4	424288.07	1267607.28	Картометрический	1.00	-
5	424285.08	1267613.89	Картометрический	1.00	-
6	424279.32	1267630.28	Картометрический	1.00	-
7	424262.07	1267700.08	Картометрический	1.00	-
8	424244.15	1267768.92	Картометрический	1.00	-
9	424230.17	1267768.81	Картометрический	1.00	-
10	424235.64	1267748.92	Картометрический	1.00	-
11	424247.71	1267705.04	Картометрический	1.00	-
12	424254.22	1267681.84	Картометрический	1.00	-
13	424261.40	1267657.56	Картометрический	1.00	-
14	424267.77	1267633.34	Картометрический	1.00	-
15	424272.03	1267619.47	Картометрический	1.00	-
16	424277.61	1267607.98	Картометрический	1.00	-
17	424288.32	1267589.80	Картометрический	1.00	-
18	424294.61	1267580.51	Картометрический	1.00	-
19	424297.83	1267577.24	Картометрический	1.00	-
1	424304.36	1267581.93	Картометрический	1.00	-

3. Сведения о характерных точках части (частей) границы объекта					
Обозначение характерных точек части границы	Координаты, м		Метод определения координат характерной точки	Средняя квадратическая погрешность положения характерной точки (Mt), м	Описание обозначения точки на местности (при наличии)
	X	Y			
1	2	3	4	5	6
Часть №					
-	-	-	-	-	-

Раздел 3

Сведения о местоположении измененных (уточненных) границ объекта							
1. Система координат: -							
2. Сведения о характерных точках границ объекта							
Обозначение характерных точек границ	Существующие координаты, м		Измененные (уточненные) координаты, м		Метод определения координат характерной точки	Средняя квадратическая погрешность положения характерной точки (Mt), м	Описание обозначения точки на местности (при наличии)
	X	Y	X	Y			
1	2	3	4	5	6	7	8
-	-	-	-	-	-	-	-
3.Сведения о характерных точках части (частей) границы объекта							
Часть №							
-	-	-	-	-	-	-	-

Раздел 4

План границ объекта

Масштаб 1:5000

Используемые условные знаки и обозначения:

границы территориальной зоны

•1 характерная точка границ территориальной зоны

Заместитель руководителя БУВО «Нормативно-проектный центр»

Подпись _____ А.В. Ромашов Дата « 11 » декабря 2020 г.

Место для оттиска печати (при наличии) лица, составившего описание местоположения границ объекта

Приложение № 8
к правилам землепользования и застройки
Шубинского сельского поселения
Острогожского муниципального района
Воронежской области

СВЕДЕНИЯ О ГРАНИЦАХ ТЕРРИТОРИАЛЬНЫХ ЗОН, СОДЕРЖАЩИЕ ГРАФИЧЕСКОЕ ОПИСАНИЕ МЕСТОПОЛОЖЕНИЯ ГРАНИЦ ТЕРРИТОРИАЛЬНЫХ ЗОН, ПЕРЕЧЕНЬ КООРДИНАТ ХАРАКТЕРНЫХ ТОЧЕК ГРАНИЦ ТЕРРИТОРИАЛЬНЫХ ЗОН ПОСЁЛКА 2-ГО ОТДЕЛЕНИЯ СОВХОЗА «ОСТРОГОЖСКИЙ»

ОПИСАНИЕ МЕСТОПОЛОЖЕНИЯ ГРАНИЦ

Зона застройки индивидуальными жилыми домами посёлка 2-го отделения совхоза «Острогожский» - Ж1/8

(наименование объекта, местоположение границ которого описано (далее - объект)

Раздел 1

Сведения об объекте		
№ п/п	Характеристики объекта	Описание характеристик
1	2	3
1	Местоположение объекта	Воронежская область, Острогожский муниципальный район, Шубинское сельское поселение, посёлок 2-го отделения совхоза «Острогожский»
2	Площадь объекта ± величина погрешности определения площади (Р ± Дельта Р)	86498+/-1029 м²
3	Иные характеристики объекта	-

Раздел 2

Сведения о местоположении границ объекта					
1. Система координат: МСК - 36, зона 1					
2. Сведения о характерных точках границ объекта					
Обозначение характерных точек границ	Координаты, м		Метод определения координат характерной точки	Средняя квадратическая погрешность положения характерной точки (Mt), м	Описание обозначения точки на местности (при наличии)
	X	Y			
1	2	3	4	5	6
1	424396.77	1278546.50	Картометрический	1.00	-
2	424468.49	1278703.95	Картометрический	1.00	-
3	424260.67	1278795.00	Картометрический	1.00	-
4	424278.99	1278830.36	Картометрический	1.00	-
5	424211.54	1278859.07	Картометрический	1.00	-
6	424230.31	1278897.14	Картометрический	1.00	-
7	424077.22	1278960.37	Картометрический	1.00	-
8	424051.55	1278885.88	Картометрический	1.00	-
9	424034.74	1278736.73	Картометрический	1.00	-
10	424128.55	1278670.40	Аналитический	0.30	-
11	424136.96	1278664.46	Аналитический	0.30	-
12	424158.53	1278649.22	Аналитический	0.30	-
13	424178.45	1278642.06	Картометрический	1.00	-
14	424191.32	1278647.27	Картометрический	1.00	-
15	424297.25	1278593.13	Аналитический	0.30	-
16	424316.20	1278599.57	Картометрический	1.00	-
17	424327.16	1278603.28	Картометрический	1.00	-
18	424329.13	1278596.56	Картометрический	1.00	-
19	424316.39	1278592.28	Картометрический	1.00	-
20	424306.49	1278588.79	Аналитический	0.30	-
1	424396.77	1278546.50	Картометрический	1.00	-

3. Сведения о характерных точках части (частей) границы объекта					
Обозначение характерных точек части границы	Координаты, м		Метод определения координат характерной точки	Средняя квадратическая погрешность положения характерной точки (Mt), м	Описание обозначения точки на местности (при наличии)
	X	Y			
1	2	3	4	5	6
Часть №					
-	-	-	-	-	-

Раздел 3

Сведения о местоположении измененных (уточненных) границ объекта							
1. Система координат: -							
2. Сведения о характерных точках границ объекта							
Обозначение характерных точек границ	Существующие координаты, м		Измененные (уточненные) координаты, м		Метод определения координат характерной точки	Средняя квадратическая погрешность положения характерной точки (Mt), м	Описание обозначения точки на местности (при наличии)
	X	Y	X	Y			
1	2	3	4	5	6	7	8
-	-	-	-	-	-	-	-
3.Сведения о характерных точках части (частей) границы объекта							
Часть №							
-	-	-	-	-	-	-	-

Раздел 4

План границ объекта

Масштаб 1:5000

Используемые условные знаки и обозначения:

границы территориальной зоны

•1 характерная точка границ территориальной зоны

Заместитель руководителя БУВО «Нормативно-проектный центр»

Подпись _____ А.В. Ромашов Дата « 11 » декабря 2020 г.

Место для оттиска печати (при наличии) лица, составившего описание местоположения границ объекта

ОПИСАНИЕ МЕСТОПОЛОЖЕНИЯ ГРАНИЦ

Зона улиц, дорог, инженерной и транспортной инфраструктуры посёлка 2-го отделения совхоза «Острогожский» - ИТ1/8

(наименование объекта, местоположение границ которого описано (далее - объект)

Раздел 1

Сведения об объекте		
№ п/п	Характеристики объекта	Описание характеристик
1	2	3
1	Местоположение объекта	Воронежская область, Острогожский муниципальный район, Шубинское сельское поселение, посёлок 2-го отделения совхоза «Острогожский»
2	Площадь объекта ± величина погрешности определения площади (Р ± Дельта Р)	195+/-49 м²
3	Иные характеристики объекта	-

Раздел 2

Сведения о местоположении границ объекта					
1. Система координат: МСК - 36, зона 1					
2. Сведения о характерных точках границ объекта					
Обозначение характерных точек границ	Координаты, м		Метод определения координат характерной точки	Средняя квадратическая погрешность положения характерной точки (Mt), м	Описание обозначения точки на местности (при наличии)
	X	Y			
1	2	3	4	5	6
1	424329.13	1278596.56	Картометрический	1.00	-
2	424327.16	1278603.28	Картометрический	1.00	-
3	424316.20	1278599.57	Картометрический	1.00	-
4	424297.25	1278593.13	Аналитический	0.30	-
5	424306.49	1278588.79	Аналитический	0.30	-
6	424316.39	1278592.28	Картометрический	1.00	-
1	424329.13	1278596.56	Картометрический	1.00	-
3. Сведения о характерных точках части (частей) границы объекта					
Обозначение характерных точек части границы	Координаты, м		Метод определения координат характерной точки	Средняя квадратическая погрешность положения характерной точки (Mt), м	Описание обозначения точки на местности (при наличии)
	X	Y			
1	2	3	4	5	6
Часть №					
-	-	-	-	-	-

Раздел 3

Сведения о местоположении измененных (уточненных) границ объекта							
1. Система координат: -							
2. Сведения о характерных точках границ объекта							
Обозначение характерных точек границ	Существующие координаты, м		Измененные (уточненные) координаты, м		Метод определения координат характерной точки	Средняя квадратическая погрешность положения характерной точки (Mt), м	Описание обозначения точки на местности (при наличии)
	X	Y	X	Y			
1	2	3	4	5	6	7	8
-	-	-	-	-	-	-	-
3.Сведения о характерных точках части (частей) границы объекта							
Часть №							
-	-	-	-	-	-	-	-

Раздел 4

План границ объекта

Масштаб 1:2000

Используемые условные знаки и обозначения:

границы территориальной зоны

•1 характерная точка границ территориальной зоны

Заместитель руководителя БУВО «Нормативно-проектный центр»

Подпись _____ А.В. Ромашов Дата « 11 » декабря 2020 г.

Место для оттиска печати (при наличии) лица, составившего описание местоположения границ объекта

Приложение № 9
к правилам землепользования и застройки
Шубинского сельского поселения
Острогожского муниципального района
Воронежской области

СВЕДЕНИЯ О ГРАНИЦАХ ТЕРРИТОРИАЛЬНЫХ ЗОН, СОДЕРЖАЩИЕ ГРАФИЧЕСКОЕ ОПИСАНИЕ МЕСТОПОЛОЖЕНИЯ ГРАНИЦ ТЕРРИТОРИАЛЬНЫХ ЗОН, ПЕРЕЧЕНЬ КООРДИНАТ ХАРАКТЕРНЫХ ТОЧЕК ГРАНИЦ ТЕРРИТОРИАЛЬНЫХ ЗОН, РАСПОЛОЖЕННЫХ ЗА ГРАНИЦАМИ НАСЕЛЕННЫХ ПУНКТОВ НА ТЕРРИТОРИИ ШУБИНСКОГО СЕЛЬСКОГО ПОСЕЛЕНИЯ

ОПИСАНИЕ МЕСТОПОЛОЖЕНИЯ ГРАНИЦ

Зона улиц, дорог, инженерной и транспортной инфраструктуры за границами населенных пунктов – ИТ1

(наименование объекта, местоположение границ которого описано (далее - объект)

Раздел 1

Сведения об объекте		
№ п/п	Характеристики объекта	Описание характеристик
1	2	3
1	Местоположение объекта	Воронежская область, Острогожский муниципальный район, Шубинское сельское поселение
2	Площадь объекта ± величина погрешности определения площади (Р ± Дельта Р)	389000+/-10915 м²
3	Иные характеристики объекта	-

Раздел 2

Сведения о местоположении границ объекта					
1. Система координат: МСК - 36, зона 1					
2. Сведения о характерных точках границ объекта					
Обозначение характерных точек границ	Координаты, м		Метод определения координат характерной точки	Средняя квадратическая погрешность положения характерной точки (Mt), м	Описание обозначения точки на местности (при наличии)
	X	Y			
1	2	3	4	5	6
1	424244.15	1267768.92	Аналитический	0.30	-
2	424234.94	1267804.29	Аналитический	0.30	-
3	424218.84	1267866.50	Аналитический	0.30	-
4	424205.24	1267919.04	Аналитический	0.30	-
5	424188.12	1267985.30	Аналитический	0.30	-
6	424176.52	1268030.22	Аналитический	0.30	-
7	424167.92	1268066.18	Аналитический	0.30	-
8	424162.82	1268093.60	Аналитический	0.30	-
9	424162.82	1268108.43	Аналитический	0.30	-
10	424166.32	1268127.24	Аналитический	0.30	-
11	424171.42	1268142.36	Аналитический	0.30	-
12	424176.52	1268143.02	Аналитический	0.30	-
13	424182.58	1268142.38	Аналитический	0.30	-
14	424181.78	1268148.92	Аналитический	0.30	-
15	424175.72	1268151.95	Аналитический	0.30	-
16	424176.68	1268155.93	Аналитический	0.30	-
17	424191.32	1268194.07	Аналитический	0.30	-
18	424216.04	1268261.46	Аналитический	0.30	-
19	424230.41	1268300.64	Аналитический	0.30	-
20	424261.03	1268379.84	Аналитический	0.30	-
21	424286.25	1268453.00	Аналитический	0.30	-
22	424293.99	1268485.41	Аналитический	0.30	-
23	424299.45	1268515.51	Аналитический	0.30	-
24	424307.85	1268622.35	Аналитический	0.30	-
25	424315.39	1268711.13	Аналитический	0.30	-
26	424324.29	1268815.58	Аналитический	0.30	-
27	424331.03	1268891.60	Аналитический	0.30	-
28	424337.70	1268966.83	Аналитический	0.30	-
29	424342.76	1269023.96	Аналитический	0.30	-
30	424351.48	1269136.19	Аналитический	0.30	-
31	424362.48	1269266.85	Аналитический	0.30	-
32	424369.93	1269360.69	Аналитический	0.30	-
33	424380.07	1269488.68	Аналитический	0.30	-

1	2	3	4	5	6
34	424397.17	1269669.98	Аналитический	0.30	-
35	424404.24	1269754.28	Аналитический	0.30	-
36	424410.71	1269831.11	Аналитический	0.30	-
37	424415.55	1269910.03	Аналитический	0.30	-
38	424419.41	1269958.66	Аналитический	0.30	-
39	424433.67	1270037.15	Аналитический	0.30	-
40	424442.13	1270074.28	Аналитический	0.30	-
41	424430.17	1270076.36	Аналитический	0.30	-
42	424424.06	1270077.16	Аналитический	0.30	-
43	424408.65	1270006.80	Аналитический	0.30	-
44	424395.29	1269926.03	Аналитический	0.30	-
45	424390.15	1269887.17	Аналитический	0.30	-
46	424387.27	1269798.11	Аналитический	0.30	-
47	424378.26	1269684.74	Аналитический	0.30	-
48	424368.05	1269553.68	Аналитический	0.30	-
49	424363.28	1269490.93	Аналитический	0.30	-
50	424349.54	1269361.37	Аналитический	0.30	-
51	424341.21	1269262.78	Аналитический	0.30	-
52	424330.49	1269135.94	Аналитический	0.30	-
53	424325.04	1269064.05	Аналитический	0.30	-
54	424317.43	1268963.70	Аналитический	0.30	-
55	424310.63	1268874.17	Аналитический	0.30	-
56	424302.63	1268779.34	Аналитический	0.30	-
57	424295.05	1268696.01	Аналитический	0.30	-
58	424288.99	1268599.07	Аналитический	0.30	-
59	424284.33	1268536.82	Аналитический	0.30	-
60	424281.54	1268509.84	Аналитический	0.30	-
61	424278.37	1268490.74	Аналитический	0.30	-
62	424276.11	1268482.30	Аналитический	0.30	-
63	424270.48	1268459.15	Аналитический	0.30	-
64	424261.82	1268431.97	Аналитический	0.30	-
65	424249.32	1268399.30	Аналитический	0.30	-
66	424214.05	1268304.97	Аналитический	0.30	-
67	424182.61	1268215.67	Аналитический	0.30	-
68	424160.25	1268155.98	Аналитический	0.30	-
69	424151.59	1268130.01	Аналитический	0.30	-
70	424148.98	1268113.09	Аналитический	0.30	-
71	424148.37	1268094.17	Аналитический	0.30	-
72	424151.19	1268073.43	Аналитический	0.30	-
73	424156.02	1268053.82	Аналитический	0.30	-
74	424180.60	1267961.75	Аналитический	0.30	-
75	424202.58	1267876.32	Аналитический	0.30	-
76	424221.73	1267799.53	Аналитический	0.30	-
77	424230.17	1267768.81	Аналитический	0.30	-
1	424244.15	1267768.92	Аналитический	0.30	-

1	2	3	4	5	6
78	424496.88	1270240.66	Картометрический	1.00	-
79	424522.11	1270244.70	Картометрический	1.00	-
80	424555.48	1270246.11	Картометрический	1.00	-
81	424596.16	1270241.86	Картометрический	1.00	-
82	424638.75	1270237.21	Картометрический	1.00	-
83	424668.51	1270231.75	Картометрический	1.00	-
84	424728.56	1270221.43	Картометрический	1.00	-
85	424772.85	1270213.35	Картометрический	1.00	-
86	424797.88	1270204.67	Картометрический	1.00	-
87	424844.83	1270179.19	Картометрический	1.00	-
88	424912.93	1270143.28	Картометрический	1.00	-
89	424954.05	1270121.45	Картометрический	1.00	-
90	424998.10	1270098.70	Картометрический	1.00	-
91	425051.35	1270074.90	Картометрический	1.00	-
92	425119.75	1270044.34	Картометрический	1.00	-
93	425151.27	1270028.09	Картометрический	1.00	-
94	425202.99	1270003.27	Картометрический	1.00	-
95	425213.02	1270013.50	Картометрический	1.00	-
96	425204.03	1270023.04	Картометрический	1.00	-
97	425199.86	1270028.99	Картометрический	1.00	-
98	425201.37	1270037.35	Картометрический	1.00	-
99	425206.06	1270051.91	Картометрический	1.00	-
100	425220.51	1270092.49	Картометрический	1.00	-
101	425234.70	1270134.42	Картометрический	1.00	-
102	425244.84	1270164.72	Картометрический	1.00	-
103	425248.26	1270170.51	Аналитический	0.30	-
104	425253.60	1270179.58	Аналитический	0.30	-
105	425260.05	1270188.19	Аналитический	0.30	-
106	425268.66	1270197.30	Аналитический	0.30	-
107	425279.54	1270205.54	Аналитический	0.30	-
108	425277.88	1270218.34	Аналитический	0.30	-
109	425263.83	1270221.51	Аналитический	0.30	-
110	425254.22	1270224.55	Аналитический	0.30	-
111	425245.36	1270227.84	Аналитический	0.30	-
112	425225.95	1270238.61	Аналитический	0.30	-
113	425193.25	1270252.55	Аналитический	0.30	-
114	425160.78	1270262.96	Аналитический	0.30	-
115	425132.74	1270272.10	Аналитический	0.30	-
116	425107.81	1270281.47	Аналитический	0.30	-
117	425106.92	1270283.50	Аналитический	0.30	-
118	425109.45	1270292.99	Аналитический	0.30	-
119	425102.09	1270297.18	Аналитический	0.30	-
120	425097.15	1270285.66	Аналитический	0.30	-
121	425093.61	1270285.66	Аналитический	0.30	-
122	425079.26	1270290.47	Аналитический	0.30	-
123	425059.00	1270297.40	Аналитический	0.30	-

1	2	3	4	5	6
124	425026.10	1270309.74	Аналитический	0.30	-
125	425010.71	1270323.34	Аналитический	0.30	-
126	425003.01	1270336.17	Аналитический	0.30	-
127	425000.69	1270355.27	Аналитический	0.30	-
128	424997.61	1270384.02	Аналитический	0.30	-
129	424999.16	1270408.99	Аналитический	0.30	-
130	425001.98	1270449.18	Аналитический	0.30	-
131	425003.01	1270463.40	Аналитический	0.30	-
132	425011.73	1270504.20	Аналитический	0.30	-
133	425024.26	1270566.61	Аналитический	0.30	-
134	425034.34	1270629.82	Аналитический	0.30	-
135	425042.31	1270696.65	Аналитический	0.30	-
136	425048.40	1270786.44	Аналитический	0.30	-
137	425054.15	1270871.32	Аналитический	0.30	-
138	425063.64	1271000.72	Аналитический	0.30	-
139	425069.50	1271100.07	Аналитический	0.30	-
140	425072.54	1271151.67	Аналитический	0.30	-
141	425079.04	1271261.94	Аналитический	0.30	-
142	425085.55	1271361.23	Аналитический	0.30	-
143	425091.85	1271456.43	Аналитический	0.30	-
144	425097.01	1271540.76	Аналитический	0.30	-
145	425099.55	1271573.10	Аналитический	0.30	-
146	425100.74	1271574.77	Аналитический	0.30	-
147	425103.76	1271575.32	Аналитический	0.30	-
148	425107.54	1271575.30	Аналитический	0.30	-
149	425107.48	1271580.29	Аналитический	0.30	-
150	425106.30	1271580.44	Аналитический	0.30	-
151	425103.52	1271581.55	Аналитический	0.30	-
152	425103.05	1271584.88	Аналитический	0.30	-
153	425103.08	1271589.55	Аналитический	0.30	-
154	425103.89	1271607.25	Аналитический	0.30	-
155	425108.39	1271648.44	Аналитический	0.30	-
156	425111.45	1271683.12	Аналитический	0.30	-
157	425122.03	1271821.09	Аналитический	0.30	-
158	425130.37	1271955.04	Аналитический	0.30	-
159	425133.63	1272031.80	Аналитический	0.30	-
160	425134.61	1272134.52	Аналитический	0.30	-
161	425137.63	1272233.70	Аналитический	0.30	-
162	425139.54	1272273.04	Аналитический	0.30	-
163	425143.79	1272330.69	Аналитический	0.30	-
164	425150.55	1272422.54	Аналитический	0.30	-
165	425155.95	1272509.45	Аналитический	0.30	-
166	425163.69	1272633.94	Аналитический	0.30	-
167	425167.87	1272708.42	Аналитический	0.30	-
168	425173.61	1272810.50	Аналитический	0.30	-
169	425178.46	1272912.33	Аналитический	0.30	-
170	425181.56	1273003.59	Аналитический	0.30	-

1	2	3	4	5	6
171	425184.83	1273056.62	Аналитический	0.30	-
172	425194.98	1273133.02	Аналитический	0.30	-
173	425199.07	1273180.17	Аналитический	0.30	-
174	425200.86	1273209.26	Аналитический	0.30	-
175	425199.37	1273238.53	Аналитический	0.30	-
176	425191.55	1273295.91	Аналитический	0.30	-
177	425176.30	1273405.67	Аналитический	0.30	-
178	425168.44	1273467.06	Аналитический	0.30	-
179	425162.43	1273518.52	Аналитический	0.30	-
180	425158.71	1273546.35	Аналитический	0.30	-
181	425151.03	1273619.81	Аналитический	0.30	-
182	425142.28	1273694.22	Аналитический	0.30	-
183	425134.45	1273760.80	Аналитический	0.30	-
184	425124.58	1273843.25	Аналитический	0.30	-
185	425117.83	1273907.15	Аналитический	0.30	-
186	425114.73	1273926.09	Аналитический	0.30	-
187	425112.90	1273950.47	Аналитический	0.30	-
188	425116.88	1273968.92	Аналитический	0.30	-
189	425127.35	1273983.38	Аналитический	0.30	-
190	425146.12	1274000.08	Аналитический	0.30	-
191	425197.59	1274036.19	Аналитический	0.30	-
192	425222.02	1274053.57	Аналитический	0.30	-
193	425282.80	1274096.81	Аналитический	0.30	-
194	425330.76	1274130.94	Аналитический	0.30	-
195	425367.85	1274158.82	Аналитический	0.30	-
196	425424.90	1274200.85	Аналитический	0.30	-
197	425458.58	1274225.66	Аналитический	0.30	-
198	425531.73	1274279.55	Аналитический	0.30	-
199	425612.92	1274338.54	Аналитический	0.30	-
200	425677.53	1274386.89	Аналитический	0.30	-
201	425754.08	1274444.77	Аналитический	0.30	-
202	425810.12	1274484.17	Аналитический	0.30	-
203	425886.86	1274540.75	Аналитический	0.30	-
204	425953.70	1274588.01	Аналитический	0.30	-
205	426000.74	1274623.11	Аналитический	0.30	-
206	426047.05	1274657.65	Аналитический	0.30	-
207	426117.22	1274708.60	Аналитический	0.30	-
208	426158.13	1274739.99	Аналитический	0.30	-
209	426197.74	1274771.27	Аналитический	0.30	-
210	426213.42	1274783.60	Аналитический	0.30	-
211	426223.94	1274793.97	Аналитический	0.30	-
212	426231.15	1274802.13	Аналитический	0.30	-
213	426233.41	1274803.81	Аналитический	0.30	-
214	426236.32	1274802.06	Аналитический	0.30	-
215	426243.97	1274793.61	Аналитический	0.30	-
216	426249.08	1274799.60	Аналитический	0.30	-
217	426242.60	1274812.50	Аналитический	0.30	-

1	2	3	4	5	6
218	426242.52	1274816.58	Аналитический	0.30	-
219	426243.98	1274821.31	Аналитический	0.30	-
220	426253.11	1274838.49	Аналитический	0.30	-
221	426278.55	1274889.05	Аналитический	0.30	-
222	426300.29	1274923.79	Аналитический	0.30	-
223	426329.86	1274959.29	Аналитический	0.30	-
224	426359.53	1274988.09	Аналитический	0.30	-
225	426405.38	1275036.08	Аналитический	0.30	-
226	426441.34	1275071.79	Аналитический	0.30	-
227	426491.35	1275126.06	Аналитический	0.30	-
228	426537.63	1275174.50	Аналитический	0.30	-
229	426573.67	1275213.39	Аналитический	0.30	-
230	426629.78	1275272.92	Аналитический	0.30	-
231	426672.28	1275318.91	Аналитический	0.30	-
232	426724.23	1275376.29	Аналитический	0.30	-
233	426776.47	1275433.97	Аналитический	0.30	-
234	426812.10	1275472.09	Аналитический	0.30	-
235	426849.28	1275511.85	Аналитический	0.30	-
236	426877.71	1275543.00	Аналитический	0.30	-
237	426892.65	1275560.10	Аналитический	0.30	-
238	426893.38	1275560.69	Аналитический	0.30	-
239	426894.30	1275560.72	Аналитический	0.30	-
240	426895.29	1275560.21	Аналитический	0.30	-
241	426911.18	1275547.39	Аналитический	0.30	-
242	426957.06	1275509.15	Аналитический	0.30	-
243	427012.81	1275462.64	Аналитический	0.30	-
244	427057.10	1275424.57	Аналитический	0.30	-
245	427110.13	1275377.11	Аналитический	0.30	-
246	427192.58	1275304.42	Аналитический	0.30	-
247	427261.16	1275245.52	Аналитический	0.30	-
248	427324.10	1275189.73	Аналитический	0.30	-
249	427396.70	1275123.98	Аналитический	0.30	-
250	427468.34	1275060.26	Аналитический	0.30	-
251	427500.75	1275033.23	Аналитический	0.30	-
252	427508.80	1275026.59	Аналитический	0.30	-
253	427505.38	1275048.65	Аналитический	0.30	-
254	427491.22	1275060.93	Аналитический	0.30	-
255	427277.89	1275251.16	Аналитический	0.30	-
256	427033.68	1275464.10	Аналитический	0.30	-
257	426946.65	1275538.39	Аналитический	0.30	-
258	426907.63	1275572.45	Аналитический	0.30	-
259	426621.10	1275819.75	Аналитический	0.30	-
260	426569.66	1275864.16	Аналитический	0.30	-
261	426532.07	1275904.57	Аналитический	0.30	-
262	426510.43	1275939.14	Аналитический	0.30	-
263	426468.30	1276006.80	Аналитический	0.30	-
264	426467.89	1276010.00	Аналитический	0.30	-

1	2	3	4	5	6
265	426469.74	1276012.62	Аналитический	0.30	-
266	426473.54	1276015.71	Аналитический	0.30	-
267	426478.58	1276019.79	Аналитический	0.50	-
268	426485.61	1276024.91	Аналитический	0.50	-
269	426492.10	1276030.30	Аналитический	0.50	-
270	426580.44	1276131.93	Аналитический	0.50	-
271	426597.03	1276149.23	Аналитический	0.50	-
272	426701.64	1276270.74	Аналитический	0.50	-
273	426752.95	1276328.65	Аналитический	0.50	-
274	426793.75	1276377.16	Аналитический	0.50	-
275	426816.43	1276405.37	Аналитический	0.50	-
276	426847.86	1276443.86	Аналитический	0.50	-
277	426852.81	1276449.64	Аналитический	0.50	-
278	426858.97	1276457.02	Аналитический	0.50	-
279	426836.52	1276465.34	Аналитический	0.50	-
280	426832.44	1276460.76	Аналитический	0.50	-
281	426835.25	1276455.80	Аналитический	0.50	-
282	426835.27	1276450.94	Аналитический	0.50	-
283	426832.19	1276446.48	Аналитический	0.50	-
284	426830.41	1276444.84	Аналитический	0.50	-
285	426828.75	1276443.96	Аналитический	0.50	-
286	426825.13	1276442.51	Аналитический	0.50	-
287	426813.48	1276432.51	Аналитический	0.50	-
288	426785.32	1276400.25	Аналитический	0.50	-
289	426660.49	1276253.45	Аналитический	0.50	-
290	426616.09	1276200.84	Аналитический	0.50	-
291	426567.97	1276143.56	Аналитический	0.50	-
292	426514.55	1276084.96	Аналитический	0.50	-
293	426479.63	1276043.12	Аналитический	0.50	-
294	426474.94	1276035.33	Аналитический	0.50	-
295	426471.28	1276028.25	Аналитический	0.30	-
296	426468.37	1276022.72	Аналитический	0.30	-
297	426463.10	1276018.95	Аналитический	0.30	-
298	426460.82	1276018.43	Аналитический	0.30	-
299	426458.29	1276019.82	Аналитический	0.30	-
300	426441.88	1276050.81	Аналитический	0.30	-
301	426410.73	1276104.49	Аналитический	0.30	-
302	426363.53	1276187.88	Аналитический	0.30	-
303	426298.52	1276302.61	Аналитический	0.30	-
304	426248.24	1276389.60	Аналитический	0.30	-
305	426193.03	1276484.37	Аналитический	0.30	-
306	426174.09	1276516.16	Аналитический	0.30	-
307	426164.56	1276533.20	Аналитический	0.30	-
308	426164.74	1276535.52	Аналитический	0.30	-
309	426166.34	1276537.53	Аналитический	0.30	-
310	426169.99	1276540.67	Аналитический	0.30	-
311	426165.29	1276547.91	Аналитический	0.30	-

1	2	3	4	5	6
312	426161.13	1276545.28	Аналитический	0.30	-
313	426157.82	1276545.67	Аналитический	0.30	-
314	426057.25	1276710.12	Аналитический	0.30	-
315	425995.80	1276812.81	Аналитический	0.30	-
316	425990.91	1276820.98	Аналитический	0.30	-
317	425951.37	1276889.91	Аналитический	0.30	-
318	425944.29	1276902.26	Аналитический	0.30	-
319	425876.38	1277017.23	Аналитический	0.30	-
320	425849.23	1277063.64	Аналитический	0.30	-
321	425824.88	1277091.71	Аналитический	0.30	-
322	425792.31	1277119.17	Аналитический	0.30	-
323	425683.70	1277193.83	Аналитический	0.30	-
324	425618.33	1277241.34	Аналитический	0.30	-
325	425581.97	1277268.03	Аналитический	0.30	-
326	425540.80	1277297.75	Аналитический	0.30	-
327	425534.51	1277302.77	Аналитический	0.30	-
328	425410.60	1277389.22	Аналитический	0.30	-
329	425318.79	1277452.97	Аналитический	0.30	-
330	425257.95	1277498.64	Аналитический	0.30	-
331	425206.18	1277535.99	Аналитический	0.30	-
332	425127.62	1277593.24	Аналитический	0.30	-
333	425091.79	1277618.73	Аналитический	0.30	-
334	424975.34	1277702.76	Аналитический	0.30	-
335	424915.63	1277746.35	Аналитический	0.30	-
336	424808.88	1277821.57	Аналитический	0.30	-
337	424713.24	1277889.80	Аналитический	0.30	-
338	424659.45	1277928.09	Аналитический	0.30	-
339	424591.75	1277976.09	Аналитический	0.30	-
340	424568.03	1277993.37	Аналитический	0.30	-
341	424504.27	1278039.48	Аналитический	0.30	-
342	424464.57	1278067.63	Аналитический	0.30	-
343	424448.16	1278079.01	Аналитический	0.30	-
344	424442.70	1278082.94	Аналитический	0.30	-
345	424428.52	1278092.90	Аналитический	0.30	-
346	424383.29	1278124.67	Картометрический	1.00	-
347	424282.93	1278196.03	Картометрический	1.00	-
348	424237.32	1278228.48	Картометрический	1.00	-
349	424192.27	1278260.55	Картометрический	1.00	-
350	424159.25	1278283.65	Картометрический	1.00	-
351	424110.28	1278317.07	Картометрический	1.00	-
352	424068.82	1278347.02	Картометрический	1.00	-
353	424053.63	1278358.49	Картометрический	1.00	-
354	424043.67	1278365.77	Картометрический	1.00	-
355	424032.23	1278372.76	Картометрический	1.00	-
356	424008.74	1278390.88	Картометрический	1.00	-
357	424002.11	1278399.93	Картометрический	1.00	-
358	424000.79	1278404.14	Картометрический	1.00	-

1	2	3	4	5	6
359	424000.67	1278409.07	Картометрический	1.00	-
360	424008.00	1278425.03	Аналитический	0.30	-
361	424033.53	1278468.42	Аналитический	0.30	-
362	424055.63	1278506.66	Аналитический	0.30	-
363	424074.95	1278543.44	Аналитический	0.30	-
364	424091.61	1278574.27	Аналитический	0.30	-
365	424107.24	1278602.45	Аналитический	0.30	-
366	424114.11	1278614.34	Аналитический	0.30	-
367	424120.25	1278621.84	Аналитический	0.30	-
368	424134.13	1278632.78	Аналитический	0.30	-
369	424147.63	1278642.00	Аналитический	0.30	-
370	424151.79	1278642.41	Аналитический	0.30	-
371	424158.48	1278639.94	Аналитический	0.30	-
372	424163.99	1278636.77	Аналитический	0.30	-
373	424208.79	1278606.92	Аналитический	0.30	-
374	424236.19	1278588.77	Аналитический	0.30	-
375	424248.05	1278580.53	Аналитический	0.30	-
376	424252.74	1278577.60	Аналитический	0.30	-
377	424255.77	1278576.61	Аналитический	0.30	-
378	424260.21	1278575.50	Аналитический	0.30	-
379	424264.12	1278575.39	Аналитический	0.30	-
380	424267.76	1278575.97	Аналитический	0.30	-
381	424273.13	1278577.37	Аналитический	0.30	-
382	424286.23	1278581.64	Аналитический	0.30	-
383	424306.49	1278588.79	Аналитический	0.30	-
384	424297.25	1278593.13	Аналитический	0.30	-
385	424268.22	1278583.26	Аналитический	0.30	-
386	424264.51	1278582.35	Аналитический	0.30	-
387	424261.08	1278582.64	Аналитический	0.30	-
388	424255.68	1278584.09	Аналитический	0.30	-
389	424252.16	1278586.47	Аналитический	0.30	-
390	424240.62	1278594.72	Аналитический	0.30	-
391	424192.94	1278627.49	Аналитический	0.30	-
392	424174.38	1278640.26	Аналитический	0.30	-
393	424158.53	1278649.21	Аналитический	0.30	-
394	424153.18	1278650.96	Аналитический	0.30	-
395	424147.32	1278651.26	Аналитический	0.30	-
396	424143.22	1278651.08	Аналитический	0.30	-
397	424133.87	1278647.66	Аналитический	0.30	-
398	424124.96	1278640.68	Аналитический	0.30	-
399	424131.50	1278654.34	Аналитический	0.30	-
400	424136.96	1278664.46	Аналитический	0.30	-
401	424128.55	1278670.40	Аналитический	0.30	-
402	424117.64	1278650.44	Аналитический	0.30	-
403	424106.80	1278632.32	Аналитический	0.30	-
404	424081.22	1278584.13	Аналитический	0.30	-
405	424053.27	1278533.44	Аналитический	0.30	-

1	2	3	4	5	6
406	424023.54	1278480.08	Аналитический	0.30	-
407	424001.23	1278438.86	Аналитический	0.30	-
408	423989.55	1278416.26	Аналитический	0.30	-
409	423983.22	1278412.92	Картометрический	1.00	-
410	423977.94	1278414.16	Картометрический	1.00	-
411	423964.73	1278423.77	Картометрический	1.00	-
412	423946.12	1278437.65	Картометрический	1.00	-
413	423899.35	1278472.52	Аналитический	0.30	-
414	423835.25	1278518.23	Аналитический	0.30	-
415	423799.70	1278543.45	Аналитический	0.30	-
416	423717.03	1278603.01	Аналитический	0.30	-
417	423599.58	1278686.96	Аналитический	0.30	-
418	423526.21	1278741.23	Аналитический	0.30	-
419	423434.04	1278806.06	Аналитический	0.30	-
420	423355.21	1278860.61	Аналитический	0.30	-
421	423157.99	1279001.25	Аналитический	0.30	-
422	423108.05	1279037.10	Аналитический	0.30	-
423	423068.03	1279067.03	Аналитический	0.30	-
424	423034.09	1279093.71	Аналитический	0.30	-
425	423012.04	1279114.29	Аналитический	0.30	-
426	422991.86	1279135.97	Аналитический	0.30	-
427	422983.57	1279149.00	Аналитический	0.30	-
428	422975.29	1279162.77	Аналитический	0.30	-
429	422967.89	1279177.12	Аналитический	0.30	-
430	422947.76	1279229.74	Аналитический	0.30	-
431	422910.01	1279322.97	Аналитический	0.30	-
432	422880.68	1279396.18	Аналитический	0.30	-
433	422852.62	1279461.37	Аналитический	0.30	-
434	422824.91	1279524.97	Аналитический	0.30	-
435	422814.51	1279550.18	Аналитический	0.30	-
436	422814.21	1279552.43	Аналитический	0.30	-
437	422814.37	1279554.43	Аналитический	0.30	-
438	422816.18	1279556.26	Аналитический	0.30	-
439	422813.34	1279564.21	Аналитический	0.30	-
440	422811.42	1279564.96	Аналитический	0.30	-
441	422809.40	1279566.18	Аналитический	0.30	-
442	422808.35	1279568.47	Аналитический	0.30	-
443	422790.98	1279618.16	Аналитический	0.30	-
444	422757.03	1279701.79	Аналитический	0.30	-
445	422726.00	1279770.34	Аналитический	0.30	-
446	422700.39	1279832.46	Аналитический	0.30	-
447	422684.67	1279874.28	Аналитический	0.30	-
448	422679.82	1279884.15	Аналитический	0.30	-
449	422611.87	1280049.07	Аналитический	0.30	-
450	422574.11	1280142.57	Аналитический	0.30	-
451	422538.49	1280229.60	Аналитический	0.30	-
452	422534.63	1280238.77	Аналитический	0.30	-

1	2	3	4	5	6
453	422510.16	1280296.89	Аналитический	0.30	-
454	422491.64	1280340.88	Аналитический	0.30	-
455	422468.59	1280394.09	Аналитический	0.30	-
456	422464.70	1280410.77	Аналитический	0.30	-
457	422464.55	1280423.44	Аналитический	0.30	-
458	422459.23	1280436.55	Аналитический	0.30	-
459	422449.90	1280447.89	Аналитический	0.30	-
460	422442.42	1280459.17	Аналитический	0.30	-
461	422437.48	1280469.66	Аналитический	0.30	-
462	422438.07	1280474.68	Аналитический	0.30	-
463	422440.72	1280478.88	Аналитический	0.30	-
464	422438.07	1280486.29	Аналитический	0.30	-
465	422435.75	1280492.79	Картометрический	1.00	-
466	422432.41	1280494.00	Картометрический	1.00	-
467	422430.76	1280496.13	Картометрический	1.00	-
468	422419.43	1280522.85	Картометрический	1.00	-
469	422405.56	1280556.59	Картометрический	1.00	-
470	422391.97	1280585.15	Картометрический	1.00	-
471	422384.30	1280606.49	Картометрический	1.00	-
472	422381.04	1280613.01	Картометрический	1.00	-
473	422377.47	1280618.89	Картометрический	1.00	-
474	422351.47	1280687.33	Картометрический	1.00	-
475	422327.21	1280752.94	Картометрический	1.00	-
476	422307.36	1280810.95	Картометрический	1.00	-
477	422305.96	1280824.65	Картометрический	1.00	-
478	422305.66	1280844.85	Картометрический	1.00	-
479	422307.77	1280938.99	Картометрический	1.00	-
480	422309.64	1281005.75	Картометрический	1.00	-
481	422310.22	1281026.40	Картометрический	1.00	-
482	422311.87	1281102.64	Картометрический	1.00	-
483	422314.73	1281167.50	Картометрический	1.00	-
484	422316.60	1281228.34	Картометрический	1.00	-
485	422317.64	1281249.87	Картометрический	1.00	-
486	422317.45	1281257.68	Картометрический	1.00	-
487	422316.93	1281279.53	Картометрический	1.00	-
488	422316.87	1281281.91	Картометрический	1.00	-
489	422316.75	1281320.82	Картометрический	1.00	-
490	422314.74	1281349.60	Картометрический	1.00	-
491	422310.66	1281380.16	Картометрический	1.00	-
492	422301.17	1281437.44	Картометрический	1.00	-
493	422294.13	1281487.18	Аналитический	0.30	-
494	422289.26	1281517.09	Аналитический	0.30	-
495	422283.55	1281541.92	Аналитический	0.30	-
496	422273.18	1281585.64	Аналитический	0.30	-
497	422259.21	1281625.83	Аналитический	0.30	-
498	422223.10	1281729.76	Аналитический	0.30	-
499	422182.21	1281843.80	Аналитический	0.30	-

1	2	3	4	5	6
500	422159.45	1281910.52	Аналитический	0.30	-
501	422144.63	1281953.87	Аналитический	0.30	-
502	422128.29	1281997.06	Аналитический	0.30	-
503	422118.87	1282019.29	Аналитический	0.30	-
504	422104.29	1282043.29	Аналитический	0.30	-
505	422068.92	1282092.87	Аналитический	0.30	-
506	422033.20	1282142.53	Аналитический	0.30	-
507	421990.28	1282205.18	Аналитический	0.30	-
508	421977.95	1282223.93	Аналитический	0.30	-
509	421952.92	1282262.01	Аналитический	0.30	-
510	421950.26	1282276.50	Аналитический	0.30	-
511	421942.46	1282288.04	Аналитический	0.30	-
512	421925.53	1282304.87	Аналитический	0.30	-
513	421923.96	1282307.03	Аналитический	0.30	-
514	421920.59	1282304.50	Аналитический	0.30	-
515	421918.54	1282307.72	Аналитический	0.30	-
516	421915.86	1282311.53	Аналитический	0.30	-
517	421912.76	1282322.65	Аналитический	0.30	-
518	421902.72	1282339.54	Аналитический	0.30	-
519	421901.12	1282345.08	Картометрический	1.00	-
520	421903.25	1282349.87	Картометрический	1.00	-
521	421899.19	1282364.26	Картометрический	1.00	-
522	421895.58	1282363.97	Картометрический	1.00	-
523	421891.39	1282367.70	Картометрический	1.00	-
524	421888.99	1282377.69	Картометрический	1.00	-
525	421879.06	1282422.37	Картометрический	1.00	-
526	421868.60	1282476.62	Картометрический	1.00	-
527	421849.95	1282470.94	Картометрический	1.00	-
528	421849.91	1282470.93	Картометрический	1.00	-
529	421871.81	1282383.04	Картометрический	1.00	-
530	421869.72	1282370.47	Картометрический	1.00	-
531	421872.41	1282360.64	Картометрический	1.00	-
532	421881.29	1282353.97	Картометрический	1.00	-
533	421882.70	1282347.53	Картометрический	1.00	-
534	421882.82	1282342.59	Картометрический	1.00	-
535	421880.36	1282338.03	Картометрический	1.00	-
536	421876.97	1282333.70	Картометрический	1.00	-
537	421882.16	1282325.76	Картометрический	1.00	-
538	421887.74	1282328.31	Картометрический	1.00	-
539	421890.45	1282327.65	Картометрический	1.00	-
540	421898.34	1282318.61	Картометрический	1.00	-
541	421907.40	1282302.73	Картометрический	1.00	-
542	421917.69	1282286.93	Картометрический	1.00	-
543	421931.51	1282267.76	Картометрический	1.00	-
544	421962.55	1282221.92	Картометрический	1.00	-
545	421963.27	1282219.79	Картометрический	1.00	-
546	421962.55	1282217.46	Картометрический	1.00	-

1	2	3	4	5	6
547	421955.39	1282212.06	Картометрический	1.00	-
548	421957.98	1282204.37	Картометрический	1.00	-
549	421964.62	1282206.24	Картометрический	1.00	-
550	421968.47	1282205.66	Картометрический	1.00	-
551	421970.83	1282203.42	Картометрический	1.00	-
552	421976.04	1282197.93	Картометрический	1.00	-
553	421989.61	1282178.64	Картометрический	1.00	-
554	421994.33	1282171.94	Картометрический	1.00	-
555	422022.55	1282131.24	Картометрический	5.00	-
556	422058.46	1282080.69	Картометрический	5.00	-
557	422102.36	1282014.01	Картометрический	5.00	-
558	422109.39	1282000.39	Картометрический	5.00	-
559	422110.74	1281995.66	Картометрический	1.00	-
560	422167.75	1281838.77	Картометрический	1.00	-
561	422198.95	1281749.53	Картометрический	1.00	-
562	422211.59	1281712.84	Картометрический	1.00	-
563	422230.77	1281658.73	Картометрический	1.00	-
564	422250.15	1281602.56	Картометрический	1.00	-
565	422256.64	1281583.64	Картометрический	1.00	-
566	422258.60	1281577.67	Картометрический	1.00	-
567	422263.52	1281552.87	Картометрический	1.00	-
568	422274.42	1281497.85	Картометрический	1.00	-
569	422286.87	1281426.23	Картометрический	1.00	-
570	422295.64	1281373.58	Картометрический	1.00	-
571	422301.29	1281334.40	Картометрический	1.00	-
572	422302.57	1281323.01	Картометрический	1.00	-
573	422302.68	1281301.99	Картометрический	1.00	-
574	422301.03	1281254.86	Картометрический	1.00	-
575	422299.76	1281237.04	Картометрический	1.00	-
576	422298.64	1281225.44	Картометрический	1.00	-
577	422297.07	1281187.30	Картометрический	1.00	-
578	422295.97	1281152.08	Картометрический	1.00	-
579	422291.54	1281037.89	Картометрический	1.00	-
580	422287.21	1280910.19	Картометрический	1.00	-
581	422285.33	1280820.72	Картометрический	1.00	-
582	422288.42	1280806.75	Картометрический	1.00	-
583	422292.16	1280787.78	Картометрический	1.00	-
584	422309.98	1280742.28	Картометрический	1.00	-
585	422334.62	1280683.07	Картометрический	1.00	-
586	422365.14	1280607.74	Картометрический	1.00	-
587	422392.04	1280543.44	Картометрический	1.00	-
588	422394.90	1280530.86	Картометрический	1.00	-
589	422400.66	1280517.37	Картометрический	1.00	-
590	422413.50	1280497.69	Картометрический	1.00	-
591	422417.19	1280488.89	Картометрический	1.00	-
592	422417.26	1280484.57	Картометрический	1.00	-
593	422416.75	1280482.49	Картометрический	1.00	-

1	2	3	4	5	6
594	422413.82	1280477.60	Картометрический	1.00	-
595	422415.69	1280473.31	Картометрический	1.00	-
596	422419.07	1280465.53	Аналитический	0.30	-
597	422423.21	1280465.09	Аналитический	0.30	-
598	422425.82	1280462.59	Аналитический	0.30	-
599	422436.55	1280435.52	Аналитический	0.30	-
600	422451.65	1280398.32	Аналитический	0.30	-
601	422475.95	1280339.75	Аналитический	0.30	-
602	422500.56	1280278.03	Аналитический	0.30	-
603	422519.35	1280231.73	Аналитический	0.30	-
604	422526.85	1280213.24	Аналитический	0.30	-
605	422539.76	1280180.14	Аналитический	0.30	-
606	422565.47	1280117.24	Аналитический	0.30	-
607	422582.14	1280074.34	Аналитический	0.30	-
608	422607.08	1280012.99	Аналитический	0.30	-
609	422629.68	1279956.00	Аналитический	0.30	-
610	422653.19	1279897.87	Аналитический	0.30	-
611	422670.63	1279857.17	Аналитический	0.30	-
612	422700.99	1279782.38	Аналитический	0.30	-
613	422724.10	1279725.69	Аналитический	0.30	-
614	422769.01	1279612.05	Аналитический	0.30	-
615	422787.61	1279568.11	Аналитический	0.30	-
616	422791.03	1279558.66	Аналитический	0.30	-
617	422793.15	1279552.63	Аналитический	0.30	-
618	422808.79	1279517.91	Аналитический	0.30	-
619	422840.29	1279443.49	Аналитический	0.30	-
620	422891.68	1279314.22	Аналитический	0.30	-
621	422934.84	1279209.72	Аналитический	0.30	-
622	422956.30	1279160.96	Аналитический	0.30	-
623	422972.70	1279129.01	Аналитический	0.30	-
624	422998.78	1279098.52	Аналитический	0.30	-
625	423030.01	1279070.97	Аналитический	0.30	-
626	423087.92	1279027.28	Аналитический	0.30	-
627	423145.83	1278983.80	Аналитический	0.30	-
628	423203.77	1278944.84	Аналитический	0.30	-
629	423258.61	1278907.31	Аналитический	0.30	-
630	423327.64	1278859.09	Аналитический	0.30	-
631	423344.30	1278848.94	Аналитический	0.30	-
632	423415.85	1278797.47	Аналитический	0.30	-
633	423494.61	1278740.57	Аналитический	0.30	-
634	423561.80	1278692.14	Аналитический	0.30	-
635	423639.92	1278635.04	Аналитический	0.30	-
636	423690.86	1278599.58	Аналитический	0.30	-
637	423795.48	1278523.70	Аналитический	0.30	-
638	423850.96	1278483.46	Аналитический	0.30	-
639	423881.41	1278460.95	Аналитический	0.30	-
640	423894.10	1278449.87	Аналитический	0.30	-

1	2	3	4	5	6
641	423906.10	1278436.94	Аналитический	0.30	-
642	423916.25	1278429.33	Аналитический	0.30	-
643	423928.24	1278430.25	Аналитический	0.30	-
644	423936.50	1278424.29	Аналитический	0.30	-
645	423944.85	1278418.25	Картометрический	1.00	-
646	423957.16	1278409.80	Картометрический	1.00	-
647	423962.10	1278406.40	Картометрический	1.00	-
648	423966.01	1278402.48	Картометрический	1.00	-
649	423968.55	1278398.28	Картометрический	1.00	-
650	423969.28	1278393.60	Картометрический	1.00	-
651	423969.03	1278388.90	Картометрический	1.00	-
652	423960.20	1278376.97	Аналитический	0.30	-
653	423971.33	1278368.36	Аналитический	0.30	-
654	423981.53	1278380.19	Картометрический	1.00	-
655	423988.21	1278382.02	Картометрический	1.00	-
656	423993.75	1278381.19	Картометрический	1.00	-
657	424012.88	1278368.54	Картометрический	1.00	-
658	424058.83	1278336.27	Картометрический	1.00	-
659	424099.88	1278306.58	Картометрический	1.00	-
660	424170.94	1278256.61	Картометрический	1.00	-
661	424279.87	1278177.17	Картометрический	1.00	-
662	424384.56	1278101.33	Картометрический	1.00	-
663	424417.06	1278076.89	Аналитический	0.30	-
664	424454.30	1278048.89	Аналитический	0.30	-
665	424518.86	1278005.02	Аналитический	0.30	-
666	424534.92	1277994.21	Аналитический	0.30	-
667	424539.78	1277989.95	Аналитический	0.30	-
668	424541.68	1277987.04	Аналитический	0.30	-
669	424542.11	1277984.82	Аналитический	0.30	-
670	424552.13	1277978.63	Аналитический	0.30	-
671	424553.78	1277979.16	Аналитический	0.30	-
672	424555.96	1277979.24	Аналитический	0.30	-
673	424557.86	1277978.67	Аналитический	0.30	-
674	424564.56	1277974.78	Аналитический	0.30	-
675	424581.85	1277961.69	Аналитический	0.30	-
676	424594.49	1277952.33	Аналитический	0.30	-
677	424623.91	1277932.54	Аналитический	0.30	-
678	424660.24	1277906.63	Аналитический	0.30	-
679	424677.48	1277894.34	Аналитический	0.30	-
680	424772.53	1277825.12	Аналитический	0.30	-
681	424899.09	1277732.88	Аналитический	0.30	-
682	425013.20	1277651.37	Аналитический	0.30	-
683	425129.01	1277568.30	Аналитический	0.30	-
684	425173.97	1277536.55	Аналитический	0.30	-
685	425194.61	1277521.02	Аналитический	0.30	-
686	425197.27	1277518.42	Аналитический	0.30	-
687	425198.03	1277515.91	Аналитический	0.30	-

1	2	3	4	5	6
688	425201.56	1277510.81	Аналитический	0.30	-
689	425205.20	1277508.17	Аналитический	0.30	-
690	425207.59	1277509.15	Аналитический	0.30	-
691	425209.69	1277509.31	Аналитический	0.30	-
692	425212.23	1277508.18	Аналитический	0.30	-
693	425224.78	1277499.77	Аналитический	0.30	-
694	425307.40	1277439.60	Аналитический	0.30	-
695	425396.79	1277375.18	Аналитический	0.30	-
696	425542.69	1277271.05	Аналитический	0.30	-
697	425750.81	1277119.20	Аналитический	0.30	-
698	425798.88	1277083.68	Аналитический	0.30	-
699	425819.69	1277066.33	Аналитический	0.30	-
700	425839.35	1277037.41	Аналитический	0.30	-
701	425894.66	1276947.09	Аналитический	0.30	-
702	426130.77	1276545.52	Аналитический	0.30	-
703	426138.64	1276530.62	Аналитический	0.30	-
704	426142.06	1276523.59	Аналитический	0.30	-
705	426173.09	1276471.46	Аналитический	0.30	-
706	426237.13	1276361.73	Аналитический	0.30	-
707	426400.15	1276084.51	Аналитический	0.30	-
708	426441.48	1276015.41	Аналитический	0.30	-
709	426443.28	1276013.02	Аналитический	0.30	-
710	426443.20	1276011.11	Аналитический	0.30	-
711	426442.42	1276009.78	Аналитический	0.30	-
712	426440.35	1276008.45	Аналитический	0.30	-
713	426443.12	1276003.18	Аналитический	0.30	-
714	426445.80	1276004.02	Аналитический	0.30	-
715	426447.66	1276003.99	Аналитический	0.30	-
716	426448.88	1276003.04	Аналитический	0.30	-
717	426450.71	1276000.74	Аналитический	0.30	-
718	426474.56	1275961.60	Аналитический	0.30	-
719	426474.74	1275961.31	Аналитический	0.30	-
720	426501.72	1275918.37	Аналитический	0.30	-
721	426510.51	1275905.45	Аналитический	0.30	-
722	426520.30	1275891.82	Аналитический	0.30	-
723	426530.94	1275878.62	Аналитический	0.30	-
724	426542.01	1275867.97	Аналитический	0.30	-
725	426551.91	1275858.52	Аналитический	0.30	-
726	426566.79	1275844.33	Аналитический	0.30	-
727	426655.77	1275766.36	Аналитический	0.30	-
728	426734.48	1275698.57	Аналитический	0.30	-
729	426794.70	1275646.72	Аналитический	0.30	-
730	426881.09	1275573.23	Аналитический	0.30	-
731	426881.67	1275572.26	Аналитический	0.30	-
732	426882.06	1275571.16	Аналитический	0.30	-
733	426881.86	1275569.48	Аналитический	0.30	-
734	426877.07	1275564.52	Аналитический	0.30	-

1	2	3	4	5	6
735	426863.27	1275551.65	Аналитический	0.30	-
736	426829.83	1275516.91	Аналитический	0.30	-
737	426777.22	1275461.13	Аналитический	0.30	-
738	426719.96	1275400.41	Аналитический	0.30	-
739	426663.34	1275340.69	Аналитический	0.30	-
740	426616.12	1275290.30	Аналитический	0.30	-
741	426584.29	1275255.49	Аналитический	0.30	-
742	426544.76	1275214.01	Аналитический	0.30	-
743	426502.17	1275169.33	Аналитический	0.30	-
744	426454.49	1275116.94	Аналитический	0.30	-
745	426397.50	1275055.93	Аналитический	0.30	-
746	426345.29	1274999.87	Аналитический	0.30	-
747	426310.19	1274962.24	Аналитический	0.30	-
748	426293.61	1274944.17	Аналитический	0.30	-
749	426278.88	1274921.87	Аналитический	0.30	-
750	426265.26	1274898.76	Аналитический	0.30	-
751	426252.24	1274868.90	Аналитический	0.30	-
752	426234.35	1274831.08	Аналитический	0.30	-
753	426232.96	1274829.69	Аналитический	0.30	-
754	426232.13	1274829.69	Аналитический	0.30	-
755	426228.80	1274832.01	Аналитический	0.30	-
756	426222.41	1274837.10	Аналитический	0.30	-
757	426213.50	1274829.48	Аналитический	0.30	-
758	426220.81	1274821.88	Аналитический	0.30	-
759	426224.23	1274816.33	Аналитический	0.30	-
760	426221.09	1274811.60	Аналитический	0.30	-
761	426207.52	1274800.24	Аналитический	0.30	-
762	426132.98	1274746.27	Аналитический	0.30	-
763	426078.28	1274706.64	Аналитический	0.30	-
764	426001.88	1274651.28	Аналитический	0.30	-
765	425957.46	1274619.10	Аналитический	0.30	-
766	425874.99	1274558.64	Аналитический	0.30	-
767	425810.50	1274511.37	Аналитический	0.30	-
768	425745.47	1274464.48	Аналитический	0.30	-
769	425674.20	1274413.10	Аналитический	0.30	-
770	425614.03	1274369.72	Аналитический	0.30	-
771	425513.85	1274295.66	Аналитический	0.30	-
772	425441.09	1274241.87	Аналитический	0.30	-
773	425409.58	1274218.58	Аналитический	0.30	-
774	425352.20	1274175.60	Аналитический	0.30	-
775	425269.54	1274113.02	Аналитический	0.30	-
776	425236.18	1274088.70	Аналитический	0.30	-
777	425190.78	1274055.60	Аналитический	0.30	-
778	425145.44	1274022.55	Аналитический	0.30	-
779	425121.16	1274002.74	Аналитический	0.30	-
780	425111.65	1273994.42	Аналитический	0.30	-
781	425102.44	1273980.74	Аналитический	0.30	-

1	2	3	4	5	6
782	425096.05	1273966.48	Аналитический	0.30	-
783	425094.92	1273950.78	Аналитический	0.30	-
784	425094.45	1273936.10	Аналитический	0.30	-
785	425095.57	1273927.09	Аналитический	0.30	-
786	425095.20	1273925.23	Аналитический	0.30	-
787	425091.02	1273923.74	Аналитический	0.30	-
788	425082.94	1273924.67	Аналитический	0.30	-
789	425073.10	1273927.92	Аналитический	0.30	-
790	425071.33	1273917.15	Аналитический	0.30	-
791	425077.28	1273914.64	Аналитический	0.30	-
792	425089.35	1273912.97	Аналитический	0.30	-
793	425095.48	1273911.20	Аналитический	0.30	-
794	425097.02	1273905.66	Аналитический	0.30	-
795	425099.26	1273888.14	Аналитический	0.30	-
796	425099.90	1273888.14	Аналитический	0.30	-
797	425099.90	1273887.14	Аналитический	0.30	-
798	425099.39	1273887.14	Аналитический	0.30	-
799	425108.54	1273815.50	Аналитический	0.30	-
800	425110.37	1273801.87	Аналитический	0.30	-
801	425111.15	1273801.87	Аналитический	0.30	-
802	425111.15	1273800.87	Аналитический	0.30	-
803	425110.50	1273800.87	Аналитический	0.30	-
804	425116.21	1273758.24	Аналитический	0.30	-
805	425116.83	1273758.24	Аналитический	0.30	-
806	425116.83	1273757.24	Аналитический	0.30	-
807	425116.34	1273757.24	Аналитический	0.30	-
808	425120.19	1273728.52	Аналитический	0.30	-
809	425122.19	1273713.62	Аналитический	0.30	-
810	425122.65	1273713.62	Аналитический	0.30	-
811	425122.65	1273712.62	Аналитический	0.30	-
812	425122.32	1273712.62	Аналитический	0.30	-
813	425127.77	1273671.97	Аналитический	0.30	-
814	425128.08	1273671.97	Аналитический	0.30	-
815	425128.08	1273670.97	Аналитический	0.30	-
816	425127.90	1273670.97	Аналитический	0.30	-
817	425133.38	1273630.06	Аналитический	0.30	-
818	425133.58	1273628.34	Аналитический	0.30	-
819	425133.76	1273628.34	Аналитический	0.30	-
820	425133.76	1273627.34	Аналитический	0.30	-
821	425133.69	1273627.34	Аналитический	0.30	-
822	425138.53	1273584.71	Аналитический	0.30	-
823	425139.35	1273584.71	Аналитический	0.30	-
824	425139.35	1273583.71	Аналитический	0.30	-
825	425138.64	1273583.71	Аналитический	0.30	-
826	425141.19	1273561.30	Аналитический	0.30	-
827	425142.53	1273549.48	Аналитический	0.30	-
828	425148.76	1273499.56	Аналитический	0.30	-

1	2	3	4	5	6
829	425148.36	1273497.84	Аналитический	0.30	-
830	425144.78	1273496.91	Аналитический	0.30	-
831	425138.82	1273497.17	Аналитический	0.30	-
832	425123.17	1273501.68	Аналитический	0.30	-
833	425114.71	1273506.16	Аналитический	0.30	-
834	425101.46	1273511.39	Аналитический	0.30	-
835	425096.33	1273513.42	Аналитический	0.30	-
836	425087.22	1273515.59	Аналитический	0.30	-
837	425085.23	1273510.12	Аналитический	0.30	-
838	425085.13	1273502.29	Аналитический	0.30	-
839	425094.47	1273499.13	Аналитический	0.30	-
840	425103.29	1273495.38	Аналитический	0.30	-
841	425117.77	1273489.41	Аналитический	0.30	-
842	425120.93	1273488.51	Аналитический	0.30	-
843	425146.25	1273481.48	Аналитический	0.30	-
844	425149.44	1273478.16	Аналитический	0.30	-
845	425156.47	1273417.47	Аналитический	0.30	-
846	425169.30	1273328.74	Аналитический	0.30	-
847	425179.11	1273264.01	Аналитический	0.30	-
848	425181.71	1273228.49	Аналитический	0.30	-
849	425180.74	1273196.62	Аналитический	0.30	-
850	425176.57	1273152.25	Аналитический	0.30	-
851	425168.32	1273082.25	Аналитический	0.30	-
852	425164.09	1273041.14	Аналитический	0.30	-
853	425160.03	1272990.51	Аналитический	0.30	-
854	425155.36	1272900.55	Аналитический	0.30	-
855	425154.20	1272878.29	Аналитический	0.30	-
856	425149.22	1272789.12	Аналитический	0.30	-
857	425144.93	1272699.61	Аналитический	0.30	-
858	425143.47	1272669.18	Аналитический	0.30	-
859	425136.98	1272564.09	Аналитический	0.30	-
860	425130.86	1272454.64	Аналитический	0.30	-
861	425124.47	1272331.80	Аналитический	0.30	-
862	425121.70	1272270.79	Аналитический	0.30	-
863	425118.43	1272216.54	Аналитический	0.30	-
864	425114.39	1272143.99	Аналитический	0.30	-
865	425111.96	1272060.23	Аналитический	0.30	-
866	425112.23	1272018.43	Аналитический	0.30	-
867	425110.35	1271971.24	Аналитический	0.30	-
868	425106.04	1271886.67	Аналитический	0.30	-
869	425101.72	1271817.90	Аналитический	0.30	-
870	425096.32	1271738.82	Аналитический	0.30	-
871	425090.75	1271648.24	Аналитический	0.30	-
872	425086.96	1271595.27	Аналитический	0.30	-
873	425086.23	1271585.53	Аналитический	0.30	-
874	425085.05	1271584.08	Аналитический	0.30	-
875	425082.35	1271583.42	Аналитический	0.30	-

1	2	3	4	5	6
876	425077.21	1271583.29	Аналитический	0.30	-
877	425076.21	1271574.58	Аналитический	0.30	-
878	425081.82	1271573.78	Аналитический	0.30	-
879	425083.69	1271572.72	Аналитический	0.30	-
880	425083.42	1271565.37	Аналитический	0.30	-
881	425080.08	1271528.07	Аналитический	0.30	-
882	425075.91	1271475.63	Аналитический	0.30	-
883	425068.80	1271386.25	Аналитический	0.30	-
884	425058.50	1271237.86	Аналитический	0.30	-
885	425051.46	1271123.57	Аналитический	0.30	-
886	425044.95	1271026.87	Аналитический	0.30	-
887	425039.50	1270931.72	Аналитический	0.30	-
888	425036.41	1270877.83	Аналитический	0.30	-
889	425031.16	1270798.27	Аналитический	0.30	-
890	425025.24	1270721.43	Аналитический	0.30	-
891	425019.99	1270665.74	Аналитический	0.30	-
892	425012.71	1270610.88	Аналитический	0.30	-
893	425009.33	1270585.01	Аналитический	0.30	-
894	424999.16	1270535.73	Аналитический	0.30	-
895	424985.63	1270468.36	Аналитический	0.30	-
896	424981.07	1270431.84	Аналитический	0.30	-
897	424979.55	1270392.73	Аналитический	0.30	-
898	424980.40	1270362.42	Аналитический	0.30	-
899	424984.12	1270337.22	Аналитический	0.30	-
900	424990.41	1270322.12	Аналитический	0.30	-
901	424999.88	1270307.07	Аналитический	0.30	-
902	425016.54	1270292.86	Аналитический	0.30	-
903	425035.04	1270284.29	Аналитический	0.30	-
904	425075.24	1270270.87	Аналитический	0.30	-
905	425129.36	1270253.05	Аналитический	0.30	-
906	425181.56	1270235.85	Аналитический	0.30	-
907	425212.87	1270223.39	Аналитический	0.30	-
908	425227.02	1270214.97	Аналитический	0.30	-
909	425234.94	1270205.55	Аналитический	0.30	-
910	425237.30	1270195.69	Аналитический	0.30	-
911	425237.30	1270184.77	Картометрический	1.00	-
912	425229.59	1270161.89	Картометрический	1.00	-
913	425217.17	1270128.22	Картометрический	1.00	-
914	425206.01	1270094.53	Картометрический	1.00	-
915	425189.26	1270047.40	Картометрический	1.00	-
916	425185.66	1270041.63	Картометрический	1.00	-
917	425181.06	1270038.53	Картометрический	1.00	-
918	425177.72	1270037.36	Картометрический	1.00	-
919	425159.56	1270046.00	Картометрический	1.00	-
920	425117.10	1270065.36	Картометрический	1.00	-
921	425065.66	1270089.13	Картометрический	1.00	-
922	425014.73	1270111.37	Картометрический	1.00	-

1	2	3	4	5	6
923	424987.01	1270125.14	Картометрический	1.00	-
924	424961.80	1270139.27	Картометрический	1.00	-
925	424897.78	1270173.45	Картометрический	1.00	-
926	424840.28	1270204.00	Картометрический	1.00	-
927	424812.92	1270219.02	Картометрический	1.00	-
928	424791.62	1270227.49	Картометрический	1.00	-
929	424750.83	1270236.71	Картометрический	1.00	-
930	424680.59	1270246.85	Картометрический	1.00	-
931	424644.19	1270251.71	Картометрический	1.00	-
932	424604.23	1270255.96	Картометрический	1.00	-
933	424565.98	1270260.03	Картометрический	1.00	-
934	424549.48	1270260.22	Картометрический	1.00	-
935	424516.44	1270258.39	Картометрический	1.00	-
936	424498.82	1270255.87	Картометрический	1.00	-
937	424478.38	1270249.87	Картометрический	1.00	-
938	424460.77	1270245.07	Картометрический	1.00	-
78	424496.88	1270240.66	Картометрический	1.00	-
939	426844.47	1277255.39	Картометрический	1.00	-
940	426876.02	1277282.08	Картометрический	1.00	-
941	426849.73	1277344.18	Картометрический	1.00	-
942	426804.82	1277324.62	Аналитический	0.50	-
943	426794.44	1277327.88	Аналитический	0.50	-
944	426785.95	1277333.37	Аналитический	0.50	-
945	426776.67	1277338.40	Аналитический	0.50	-
946	426767.66	1277343.66	Аналитический	0.50	-
947	426759.04	1277348.89	Аналитический	0.50	-
948	426750.66	1277354.72	Аналитический	0.50	-
949	426740.20	1277359.25	Аналитический	0.50	-
950	426729.07	1277361.16	Аналитический	0.50	-
951	426726.43	1277361.55	Аналитический	0.50	-
952	426722.73	1277356.03	Аналитический	0.50	-
953	426728.13	1277355.24	Аналитический	0.50	-
954	426738.47	1277353.46	Аналитический	0.50	-
955	426747.72	1277349.45	Аналитический	0.50	-
956	426755.77	1277343.86	Аналитический	0.50	-
957	426764.59	1277338.50	Аналитический	0.50	-
958	426773.73	1277333.17	Аналитический	0.50	-
959	426782.89	1277328.20	Аналитический	0.50	-
960	426791.87	1277322.40	Аналитический	0.50	-
961	426802.56	1277319.04	Аналитический	0.50	-
962	426810.17	1277315.23	Аналитический	0.50	-
963	426812.19	1277306.61	Аналитический	0.50	-
964	426815.09	1277296.12	Аналитический	0.50	-
965	426819.07	1277286.20	Аналитический	0.50	-

1	2	3	4	5	6
966	426825.85	1277276.47	Аналитический	0.50	-
939	426844.47	1277255.39	Картометрический	1.00	-
3. Сведения о характерных точках части (частей) границы объекта					
Обозначение характерных точек части границы	Координаты, м		Метод определения координат характерной точки	Средняя квадратическая погрешность положения характерной точки (Mt), м	Описание обозначения точки на местности (при наличии)
	X	Y			
1	2	3	4	5	6
Часть №					
-	-	-	-	-	-

Раздел 3

Сведения о местоположении измененных (уточненных) границ объекта							
1. Система координат: -							
2. Сведения о характерных точках границ объекта							
Обозначение характерных точек границ	Существующие координаты, м		Измененные (уточненные) координаты, м		Метод определения координат характерной точки	Средняя квадратическая погрешность положения характерной точки (Mt), м	Описание обозначения точки на местности (при наличии)
	X	Y	X	Y			
1	2	3	4	5	6	7	8
-	-	-	-	-	-	-	-
3.Сведения о характерных точках части (частей) границы объекта							
Часть №							
-	-	-	-	-	-	-	-

Раздел 4

План границ объекта

Масштаб 1:2500

декабря

ОПИСАНИЕ МЕСТОПОЛОЖЕНИЯ ГРАНИЦ

Зона сельскохозяйственного производства за границами населенных пунктов – СХ2

(наименование объекта, местоположение границ которого описано
(далее - объект)

Раздел 1

Сведения об объекте		
№ п/п	Характеристики объекта	Описание характеристик
1	2	3
1	Местоположение объекта	Воронежская область, Острогожский муниципальный район, Шубинское сельское поселение
2	Площадь объекта ± величина погрешности определения площади (Р ± Дельта Р)	403046+/-11110 м²
3	Иные характеристики объекта	-

Раздел 2

Сведения о местоположении границ объекта					
1. Система координат: МСК - 36, зона 1					
2. Сведения о характерных точках границ объекта					
Обозначение характерных точек границ	Координаты, м		Метод определения координат характерной точки	Средняя квадратическая погрешность положения характерной точки (Mt), м	Описание обозначения точки на местности (при наличии)
	X	Y			
1	2	3	4	5	6
1	426821.08	1276098.83	Аналитический	0.20	-
2	426915.65	1276209.54	Аналитический	0.20	-
3	427002.44	1276317.07	Аналитический	0.20	-
4	426965.14	1276346.86	Аналитический	0.20	-
5	426957.18	1276358.63	Аналитический	0.30	-
6	427118.40	1276554.24	Аналитический	0.30	-
7	427115.21	1276557.03	Аналитический	0.10	-
8	427122.03	1276569.72	Аналитический	0.10	-
9	427054.48	1276631.80	Аналитический	0.10	-
10	427137.01	1276736.24	Аналитический	0.10	-
11	427173.64	1276774.30	Картометрический	1.00	-
12	427086.50	1276792.52	Картометрический	1.00	-
13	426985.97	1276869.44	Картометрический	1.00	-
14	426906.89	1276820.45	Картометрический	1.00	-
15	426866.11	1276803.34	Картометрический	1.00	-
16	426845.25	1276780.58	Картометрический	1.00	-
17	426856.60	1276635.62	Картометрический	1.00	-
18	426890.49	1276556.41	Аналитический	0.30	-
19	426893.79	1276551.47	Аналитический	0.30	-
20	426893.91	1276550.01	Аналитический	0.30	-
21	426911.59	1276533.62	Аналитический	0.30	-
22	426917.66	1276527.94	Аналитический	0.30	-
23	426858.97	1276457.02	Аналитический	0.10	-
24	426852.81	1276449.64	Аналитический	0.50	-
25	426847.86	1276443.86	Аналитический	0.50	-
26	426816.43	1276405.37	Аналитический	0.50	-
27	426793.75	1276377.16	Аналитический	0.50	-
28	426752.95	1276328.65	Аналитический	0.50	-
29	426701.64	1276270.74	Аналитический	0.50	-
30	426666.40	1276229.80	Картометрический	1.00	-
31	426679.06	1276219.19	Аналитический	0.20	-
1	426821.08	1276098.83	Аналитический	0.20	-

1	2	3	4	5	6
32	426876.02	1277282.08	Картометрический	1.00	-
33	426927.81	1277325.88	Аналитический	0.20	-
34	426914.33	1277346.27	Аналитический	0.10	-
35	426995.11	1277375.98	Аналитический	0.10	-
36	426984.49	1277453.15	Аналитический	0.10	-
37	426990.47	1277467.53	Аналитический	0.10	-
38	427018.45	1277473.40	Аналитический	0.10	-
39	427043.93	1277493.66	Аналитический	0.10	-
40	427066.88	1277518.97	Картометрический	5.00	-
41	427069.36	1277578.21	Картометрический	5.00	-
42	427039.40	1277632.36	Картометрический	5.00	-
43	426960.13	1277711.44	Картометрический	1.00	-
44	426927.18	1277672.06	Аналитический	0.30	-
45	426913.11	1277631.94	Аналитический	0.30	-
46	426756.76	1277406.85	Аналитический	0.30	-
47	426726.43	1277361.55	Аналитический	0.50	-
48	426729.07	1277361.16	Аналитический	0.50	-
49	426740.20	1277359.25	Аналитический	0.50	-
50	426750.66	1277354.72	Аналитический	0.50	-
51	426759.04	1277348.89	Аналитический	0.50	-
52	426767.66	1277343.66	Аналитический	0.50	-
53	426776.67	1277338.40	Аналитический	0.50	-
54	426785.95	1277333.37	Аналитический	0.50	-
55	426794.44	1277327.88	Аналитический	0.50	-
56	426804.82	1277324.62	Аналитический	0.50	-
57	426849.73	1277344.18	Картометрический	1.00	-
32	426876.02	1277282.08	Картометрический	1.00	-
58	424552.13	1277978.63	Аналитический	0.30	-
59	424542.11	1277984.82	Аналитический	0.30	-
60	424541.68	1277987.04	Аналитический	0.30	-
61	424539.78	1277989.95	Аналитический	0.30	-
62	424534.92	1277994.21	Аналитический	0.30	-
63	424518.86	1278005.02	Аналитический	0.30	-
64	424454.30	1278048.89	Аналитический	0.30	-
65	424417.06	1278076.89	Аналитический	0.30	-
66	424357.88	1277987.71	Аналитический	0.10	-
67	424350.22	1277974.81	Аналитический	0.10	-
68	424286.73	1277889.42	Картометрический	1.00	-
69	424210.54	1277823.25	Картометрический	1.00	-
70	424169.50	1277782.92	Картометрический	1.00	-
71	424146.23	1277748.54	Картометрический	1.00	-
72	424151.14	1277744.68	Картометрический	1.00	-
73	424236.21	1277677.60	Картометрический	1.00	-
74	424245.21	1277670.51	Картометрический	1.00	-
75	424251.64	1277664.41	Картометрический	1.00	-
76	424392.14	1277802.10	Картометрический	1.00	-

1	2	3	4	5	6
77	424537.74	1277947.07	Картометрический	1.00	-
58	424552.13	1277978.63	Аналитический	0.30	-
78	423627.19	1277352.20	Картометрический	1.00	-
79	423568.75	1277435.74	Картометрический	1.00	-
80	423486.84	1277488.94	Картометрический	1.00	-
81	423456.44	1277475.18	Картометрический	1.00	-
82	423428.94	1277448.02	Картометрический	1.00	-
83	423391.11	1277431.26	Картометрический	1.00	-
84	423345.59	1277439.57	Картометрический	1.00	-
85	423100.95	1277333.97	Картометрический	1.00	-
86	423098.65	1277224.47	Картометрический	1.00	-
87	423126.29	1277110.79	Картометрический	1.00	-
88	423147.54	1277081.58	Картометрический	1.00	-
89	423233.84	1277153.58	Картометрический	1.00	-
90	423313.66	1277223.70	Картометрический	1.00	-
91	423492.77	1277250.38	Картометрический	1.00	-
92	423537.48	1277259.83	Картометрический	1.00	-
93	423542.55	1277275.56	Картометрический	1.00	-
94	423596.34	1277319.08	Картометрический	1.00	-
78	423627.19	1277352.20	Картометрический	1.00	-
95	421618.84	1282020.73	Картометрический	1.00	-
96	421675.28	1282078.98	Картометрический	1.00	-
97	421670.84	1282084.66	Картометрический	1.00	-
98	421711.50	1282131.41	Картометрический	1.00	-
99	421712.04	1282132.06	Картометрический	1.00	-
100	421709.68	1282135.19	Картометрический	1.00	-
101	421661.17	1282180.50	Картометрический	1.00	-
102	421581.64	1282090.71	Картометрический	1.00	-
103	421572.39	1282080.37	Картометрический	1.00	-
104	421582.00	1282072.52	Картометрический	1.00	-
105	421572.06	1282062.30	Картометрический	1.00	-
95	421618.84	1282020.73	Картометрический	1.00	-

3. Сведения о характерных точках части (частей) границы объекта					
Обозначение характерных точек части границы	Координаты, м		Метод определения координат характерной точки	Средняя квадратическая погрешность положения характерной точки (Mt), м	Описание обозначения точки на местности (при наличии)
	X	Y			
1	2	3	4	5	6
Часть №					
-	-	-	-	-	-

Раздел 3

Сведения о местоположении измененных (уточненных) границ объекта							
1. Система координат: -							
2. Сведения о характерных точках границ объекта							
Обозначение характерных точек границ	Существующие координаты, м		Измененные (уточненные) координаты, м		Метод определения координат характерной точки	Средняя квадратическая погрешность положения характерной точки (Mt), м	Описание обозначения точки на местности (при наличии)
	X	Y	X	Y			
1	2	3	4	5	6	7	8
-	-	-	-	-	-	-	-
3.Сведения о характерных точках части (частей) границы объекта							
Часть №							
-	-	-	-	-	-	-	-

ОПИСАНИЕ МЕСТОПОЛОЖЕНИЯ ГРАНИЦ

Зона ритуальных объектов за границами населенных пунктов - СН1

(наименование объекта, местоположение границ которого описано
(далее - объект)

Раздел 1

Сведения об объекте		
№ п/п	Характеристики объекта	Описание характеристик
1	2	3
1	Местоположение объекта	Воронежская область, Острогожский муниципальный район, Шубинское сельское поселение
2	Площадь объекта ± величина погрешности определения площади (Р ± Дельта Р)	13656+/-2045 м²
3	Иные характеристики объекта	-

Раздел 2

Сведения о местоположении границ объекта					
1. Система координат: МСК - 36, зона 1					
2. Сведения о характерных точках границ объекта					
Обозначение характерных точек границ	Координаты, м		Метод определения координат характерной точки	Средняя квадратическая погрешность положения характерной точки (Mt), м	Описание обозначения точки на местности (при наличии)
	X	Y			
1	2	3	4	5	6
1	427097.44	1277145.11	Картометрический	5.00	-
2	427120.49	1277151.03	Картометрический	5.00	-
3	427172.02	1277187.38	Картометрический	5.00	-
4	427196.27	1277205.75	Картометрический	5.00	-
5	427174.88	1277230.01	Картометрический	5.00	-
6	427089.40	1277268.58	Картометрический	5.00	-
7	427053.70	1277227.63	Картометрический	5.00	-
8	427074.96	1277178.07	Картометрический	5.00	-
1	427097.44	1277145.11	Картометрический	5.00	-
9	421596.10	1282491.90	Картометрический	5.00	-
10	421631.46	1282521.65	Картометрический	5.00	-
11	421590.78	1282582.08	Картометрический	5.00	-
12	421548.56	1282546.44	Картометрический	5.00	-
9	421596.10	1282491.90	Картометрический	5.00	-
3. Сведения о характерных точках части (частей) границы объекта					
Обозначение характерных точек части границы	Координаты, м		Метод определения координат характерной точки	Средняя квадратическая погрешность положения характерной точки (Mt), м	Описание обозначения точки на местности (при наличии)
	X	Y			
1	2	3	4	5	6
Часть №					
-	-	-	-	-	-

Раздел 3

Сведения о местоположении измененных (уточненных) границ объекта							
1. Система координат: -							
2. Сведения о характерных точках границ объекта							
Обозначение характерных точек границ	Существующие координаты, м		Измененные (уточненные) координаты, м		Метод определения координат характерной точки	Средняя квадратическая погрешность положения характерной точки (Mt), м	Описание обозначения точки на местности (при наличии)
	X	Y	X	Y			
1	2	3	4	5	6	7	8
-	-	-	-	-	-	-	-
3.Сведения о характерных точках части (частей) границы объекта							
Часть №							
-	-	-	-	-	-	-	-

ОПИСАНИЕ МЕСТОПОЛОЖЕНИЯ ГРАНИЦ

Зона садоводства и огородничества за границами населенных пунктов – СО1

(наименование объекта, местоположение границ которого описано
(далее - объект)

Раздел 1

Сведения об объекте		
№ п/п	Характеристики объекта	Описание характеристик
1	2	3
1	Местоположение объекта	Воронежская область, Острогожский муниципальный район, Шубинское сельское поселение
2	Площадь объекта ± величина погрешности определения площади (Р ± Дельта Р)	187443+/-1515 м²
3	Иные характеристики объекта	-

Раздел 2

Сведения о местоположении границ объекта					
1. Система координат: МСК - 36, зона 1					
2. Сведения о характерных точках границ объекта					
Обозначение характерных точек границ	Координаты, м		Метод определения координат характерной точки	Средняя квадратическая погрешность положения характерной точки (Mt), м	Описание обозначения точки на местности (при наличии)
	X	Y			
1	2	3	4	5	6
1	422610.43	1281005.47	Картометрический	1.00	-
2	422621.92	1281023.77	Картометрический	1.00	-
3	422646.04	1281062.19	Картометрический	1.00	-
4	422671.29	1281078.57	Картометрический	1.00	-
5	422683.75	1281086.65	Картометрический	1.00	-
6	422688.67	1281089.85	Картометрический	1.00	-
7	422708.97	1281112.37	Картометрический	1.00	-
8	422722.72	1281127.61	Картометрический	1.00	-
9	422729.98	1281135.66	Картометрический	1.00	-
10	422730.02	1281138.93	Картометрический	1.00	-
11	422730.29	1281152.96	Картометрический	1.00	-
12	422730.76	1281176.61	Картометрический	1.00	-
13	422720.29	1281196.09	Картометрический	1.00	-
14	422753.80	1281230.27	Картометрический	1.00	-
15	422817.19	1281262.35	Картометрический	1.00	-
16	422867.44	1281278.26	Картометрический	1.00	-
17	422922.13	1281371.60	Картометрический	1.00	-
18	422941.42	1281431.34	Картометрический	1.00	-
19	422934.88	1281436.60	Картометрический	1.00	-
20	422929.92	1281436.49	Аналитический	2.50	-
21	422664.79	1281415.90	Аналитический	2.50	-
22	422364.26	1281388.27	Аналитический	2.50	-
23	422310.66	1281380.16	Картометрический	1.00	-
24	422314.74	1281349.60	Картометрический	1.00	-
25	422316.75	1281320.82	Картометрический	1.00	-
26	422316.87	1281281.91	Картометрический	1.00	-
27	422316.93	1281279.53	Картометрический	1.00	-
28	422317.45	1281257.68	Картометрический	1.00	-
29	422317.64	1281249.87	Картометрический	1.00	-
30	422316.60	1281228.34	Картометрический	1.00	-
31	422314.73	1281167.50	Картометрический	1.00	-
32	422311.87	1281102.64	Картометрический	1.00	-
33	422310.22	1281026.40	Картометрический	1.00	-

1	2	3	4	5	6
34	422309.64	1281005.75	Картометрический	1.00	-
35	422393.06	1281005.10	Картометрический	1.00	-
36	422423.49	1281004.94	Картометрический	1.00	-
1	422610.43	1281005.47	Картометрический	1.00	-

3. Сведения о характерных точках части (частей) границы объекта

Обозначение характерных точек части границы	Координаты, м		Метод определения координат характерной точки	Средняя квадратическая погрешность положения характерной точки (Mt), м	Описание обозначения точки на местности (при наличии)
	X	Y			
1	2	3	4	5	6
Часть №					
-	-	-	-	-	-

Раздел 3

Сведения о местоположении измененных (уточненных) границ объекта							
1. Система координат: -							
2. Сведения о характерных точках границ объекта							
Обозначение характерных точек границ	Существующие координаты, м		Измененные (уточненные) координаты, м		Метод определения координат характерной точки	Средняя квадратическая погрешность положения характерной точки (Mt), м	Описание обозначения точки на местности (при наличии)
	X	Y	X	Y			
1	2	3	4	5	6	7	8
-	-	-	-	-	-	-	-
3.Сведения о характерных точках части (частей) границы объекта							
Часть №							
-	-	-	-	-	-	-	-

Раздел 4

План границ объекта

Масштаб 1:5000

Используемые условные знаки и обозначения:

границы территориальной зоны

•1 характерная точка границ территориальной зоны

Заместитель руководителя БУВО «Нормативно-проектный центр»

Подпись _____ А.В. Ромашов Дата « 11 » декабря 2020 г.

Место для оттиска печати (при наличии) лица, составившего описание местоположения границ объекта