Правовое управление правительства
Воронежской области
ЗАРЕГИСТРИРОВАНО
«11» 03 2021 г.
Регистрационный номер № 186

ДЕПАРТАМЕНТ
АРХИТЕКТУРЫ И ГРАДОСТРОИТЕЛЬСТВА
ВОРОНЕЖСКОЙ ОБЛАСТИ

ПРИКАЗ

26.02.2021 № 45-01-04/154

г. Воронеж

Об утверждении правил землепользования и застройки Первоэртильского сельского поселения Эртильского муниципального района Воронежской области

В соответствии с Градостроительным кодексом Российской Федерации, Федеральным законом от 06.10.2003 № 131-ФЗ «Об общих принципах организации местного самоуправления в Российской Федерации», Законами Воронежской области от 07.07.2006 № 61-ОЗ «О регулировании градостроительной деятельности в Воронежской области», от 20.12.2018 № 173-ОЗ «О перераспределении полномочий по утверждению правил землепользования и застройки между органами местного самоуправления поселений Воронежской области, городского округа город Нововоронеж, Борисоглебского городского округа и исполнительными органами государственной власти Воронежской области», постановлением правительства Воронежской области от 31.12.2014 № 1240 «Об утверждении Положения о департаменте архитектуры и градостроительства Воронежской области», на основании приказа департамента архитектуры и градостроительства Воронежской области от 30.12.2019 № 45-01-04/900 «О подготовке проектов правил землепользования и застройки поселений Богучарского, Бутурлиновского, Грибановского, Калачеевского, Каменского,

Кантемировского, Нижнедевицкого, Новохопёрского, Острогожского, Петропавловского, Поворинского, Репьёвского, Россошанского, Таловского, Терновского и Эртильского муниципальных районов и Борисоглебского городского округа Воронежской области», с учетом заключений о результатах публичных слушаний от 16.11.2020, 17.11.2020

п р и к а з ы в а ю:

1. Утвердить прилагаемые правила землепользования и застройки Первоэртильского сельского поселения Эртильского муниципального района Воронежской области.

2. Признать утратившими силу следующие решения Совета народных депутатов Первоэртильского сельского поселения Эртильского муниципального района Воронежской области:

- от 28.12.2011 № 123 «Об утверждении Правил Землепользования и застройки Первоэртильского сельского поселения Эртильского муниципального района Воронежской области»;

- от 20.02.2012 № 125 «О внесении изменений в решение Совета народных депутатов Первоэртильского сельского поселения от 28.12.2011 г. № 123 «Об утверждении Правил землепользования и застройки Первоэртильского сельского поселения Эртильского муниципального района Воронежской области»;

- от 29.01.2016 № 110 «О внесении изменений в Правила Землепользования и застройки Первоэртильского сельского поселения Эртильского муниципального района Воронежской области, утвержденные решением Совета народных депутатов Первоэртильского сельского поселения от 28.12.2011 года № 123 (в редакции решения от 20.02.2012 года № 125)»;

- от 06.12.2016 № 152 «О внесении изменений в Правила землепользования и застройки Первоэртильского сельского поселения Эртильского муниципального района Воронежской области».

3. Контроль исполнения настоящего приказа возложить на заместителя руководителя департамента архитектуры и градостроительства Воронежской области – начальника отдела территориального планирования Беляеву С.М.

Руководитель департамента
архитектуры и градостроительства
Воронежской области А.А. Еренков

УТВЕРЖДЕНЫ
приказом департамента
архитектуры и градостроительства
Воронежской области
от 26.02.2021 № 45-01-04/154

ПРАВИЛА ЗЕМЛЕПОЛЬЗОВАНИЯ И ЗАСТРОЙКИ ПЕРВОЭРТИЛЬСКОГО СЕЛЬСКОГО ПОСЕЛЕНИЯ ЭРТИЛЬСКОГО МУНИЦИПАЛЬНОГО РАЙОНА ВОРОНЕЖСКОЙ ОБЛАСТИ

ЧАСТЬ I. ПОРЯДОК ПРИМЕНЕНИЯ ПРАВИЛ ЗЕМЛЕПОЛЬЗОВАНИЯ И ЗАСТРОЙКИ И ВНЕСЕНИЯ В НИХ ИЗМЕНЕНИЙ

Раздел 1. Общие положения

1. Предмет регулирования и цели подготовки Правил землепользования и застройки Первоэртильского сельского поселения Эртильского муниципального района Воронежской области

1. Правила землепользования и застройки Первоэртильского сельского поселения Эртильского муниципального района Воронежской области (далее – Правила) являются документом градостроительного зонирования, который утверждается нормативным правовым актом департамента архитектуры и градостроительства Воронежской области и в котором устанавливаются территориальные зоны, градостроительные регламенты, порядок применения такого документа и порядок внесения в него изменений.

2. Правила разработаны в соответствии с Градостроительным кодексом Российской Федерации (далее – ГрК РФ), Земельным кодексом Российской Федерации, Федеральным законом от 06.10.2003 № 131-ФЗ «Об общих принципах организации местного самоуправления в Российской Федерации», иными нормативными правовыми актами Российской Федерации, Воронежской области, муниципальными правовыми актами

муниципального образования с учетом положений нормативных актов и документов, определяющих основные направления социально-экономического и градостроительного развития муниципального образования, а также сведений Единого государственного реестра недвижимости, сведений, документов и материалов, содержащихся в государственных информационных системах обеспечения градостроительной деятельности.

3. Правила разработаны в целях:

– создания условий для устойчивого развития территории муниципального образования, сохранения окружающей среды и объектов культурного наследия;

– создания условий для планировки территории муниципального образования;

– обеспечения прав и законных интересов физических и юридических лиц, в том числе правообладателей земельных участков и объектов капитального строительства;

– создания условий для привлечения инвестиций, в том числе путем предоставления возможности выбора наиболее эффективных видов разрешенного использования земельных участков и объектов капитального строительства.

2. Основные понятия, используемые в Правилах

В настоящих Правилах используются основные понятия, установленные законодательством Российской Федерации.

3. Сфера применения Правил

1. Действие настоящих Правил распространяется на всю территорию Первоэртильского сельского поселения Эртильского муниципального района Воронежской области. Правила обязательны для соблюдения органами государственной власти, органами местного самоуправления, физическими и юридическими лицами, при осуществлении ими градостроительной деятельности на территории Первоэртильского

сельского поселения Эртильского муниципального района Воронежской области.

2. Настоящие Правила применяются наряду с:

– техническими регламентами и иными обязательными требованиями, установленными в соответствии с законодательством в целях обеспечения безопасности жизни и здоровья людей, надежности и безопасности зданий, строений и сооружений, сохранения окружающей природной среды и объектов культурного наследия;

– региональными и местными нормативами градостроительного проектирования.

4. Содержание и порядок применения Правил

1. Правила включают в себя:

1) порядок их применения и внесения изменений в Правила;

2) карту градостроительного зонирования;

3) градостроительные регламенты.

Обязательным приложением к настоящим Правилам являются сведения о границах территориальных зон, которые должны содержать графическое описание местоположения границ территориальных зон, перечень координат характерных точек этих границ в системе координат, используемой для ведения Единого государственного реестра недвижимости.

2. Порядок применения Правил и внесения в них изменений включает в себя положения:

1) о регулировании землепользования и застройки;

2) об изменении видов разрешенного использования земельных участков и объектов капитального строительства физическими и юридическими лицами;

3) о подготовке документации по планировке территории органами местного самоуправления;

4) о проведении общественных обсуждений или публичных слушаний по вопросам землепользования и застройки;

5) о внесении изменений в Правила;

6) о регулировании иных вопросов землепользования и застройки.

5. Использование объектов недвижимости, не соответствующих настоящим Правилам

1. Земельные участки или объекты капитального строительства, виды разрешенного использования, предельные (минимальные и (или) максимальные) размеры и предельные параметры которых не соответствуют градостроительному регламенту, могут использоваться без установления срока приведения их в соответствие с градостроительным регламентом, за исключением случаев, если использование таких земельных участков и объектов капитального строительства опасно для жизни или здоровья человека, для окружающей среды, объектов культурного наследия.

2. Реконструкция указанных в подпункте 1 настоящего пункта объектов капитального строительства может осуществляться только путем приведения таких объектов в соответствие с градостроительным регламентом или путем уменьшения их несоответствия предельным параметрам разрешенного строительства, реконструкции. Изменение видов разрешенного использования указанных земельных участков и объектов капитального строительства может осуществляться путем приведения их в соответствие с видами разрешенного использования земельных участков и объектов капитального строительства, установленными градостроительным регламентом.

3. В случае если использование указанных в подпункте 1 настоящего пункта земельных участков и объектов капитального строительства продолжается и опасно для жизни или здоровья человека, для окружающей среды, объектов культурного наследия, в соответствии с федеральными законами может быть наложен запрет на использование таких земельных участков и объектов.

6. Открытость и доступность информации о землепользовании и застройке

1. Настоящие Правила являются открытыми и общедоступными.

2. Настоящие Правила подлежат опубликованию в порядке, установленном для официального опубликования нормативных правовых актов Воронежской области, и размещению в федеральной государственной информационной системе территориального планирования и в государственной информационной системе обеспечения градостроительной деятельности.

Раздел 2. Положения о регулировании землепользования и застройки

7. Перераспределение полномочий между органами местного самоуправления Первоэртильского сельского поселения Эртильского муниципального района Воронежской области и департаментом архитектуры и градостроительства Воронежской области

1. На основании Закона Воронежской области от 20.12.2018 № 173-ОЗ «О перераспределении полномочий по утверждению правил землепользования и застройки между органами местного самоуправления поселений Воронежской области, городского округа город Нововоронеж, Борисоглебского городского округа и исполнительными органами государственной власти Воронежской области» (далее – Закон Воронежской области) и в соответствии со статьей 8.2 ГрК РФ, пунктом 6.1 статьи 26.3 Федерального закона от 06.10.1999 № 184-ФЗ «Об общих принципах организации законодательных (представительных) и исполнительных органов государственной власти субъектов Российской Федерации», частью 1.2 статьи 17 Федерального закона от 06.10.2003 № 131-ФЗ «Об общих принципах организации местного самоуправления в Российской Федерации» полномочия по утверждению Правил перераспределены между органами местного самоуправления Первоэртильского сельского поселения Эртильского муниципального района Воронежской области и департаментом

архитектуры и градостроительства Воронежской области (далее – Уполномоченный орган) на срок, установленный Законом Воронежской области.

2. После истечения срока, указанного в Законе Воронежской области, полномочия Уполномоченного органа, предусмотренные настоящими Правилами, осуществляются органами местного самоуправления Первоэртильского сельского поселения Эртильского муниципального района Воронежской области в соответствии с требованиями ГрК РФ.

8. Полномочия Уполномоченного органа по вопросам землепользования и застройки

1. Полномочия Уполномоченного органа по вопросам землепользования и застройки включают:

1) принятие решений о подготовке проекта Правил, о подготовке проекта о внесении изменений в Правила;

2) утверждение Правил, утверждение внесения изменений в Правила;

3) принятие решений о предоставлении разрешений на условно разрешенный вид использования объектов капитального строительства или земельного участка;

4) принятие решений о предоставлении разрешения на отклонение от предельных параметров разрешенного строительства, реконструкции объектов капитального строительства;

5) иные полномочия в соответствии с действующим законодательством.

9. Комиссия по подготовке проектов Правил

1. Комиссия по подготовке проектов правил землепользования и застройки поселений Воронежской области, городского округа город Нововоронеж, Борисоглебского городского округа (далее – Комиссия) является специально созданным постоянно действующим коллегиальным

органом при Уполномоченном органе в целях реализации полномочий, указанных в пункте 8 настоящих Правил, перераспределенных в соответствии с Законом Воронежской области и обеспечения выполнения задач градостроительного зонирования.

2. Комиссия создается и прекращает свою деятельность приказом Уполномоченного органа.

3. Состав и порядок деятельности Комиссии утверждается приказом Уполномоченного органа.

Раздел 3. Положения об изменении видов разрешенного использования земельных участков и объектов капитального строительства физическими и юридическими лицами

10. Изменение видов разрешенного использования земельных участков и объектов капитального строительства

1. Для каждой из установленных настоящими Правилами территориальных зон могут устанавливаться основные, условно разрешенные и вспомогательные виды разрешенного использования земельных участков и объектов капитального строительства.

2. Изменение одного вида разрешенного использования земельных участков и объектов капитального строительства на другой вид такого использования осуществляется в соответствии с градостроительным регламентом при условии соблюдения требований технических регламентов.

3. Основные и вспомогательные виды разрешенного использования земельных участков и объектов капитального строительства правообладателями земельных участков и объектов капитального строительства, за исключением органов государственной власти, органов местного самоуправления, государственных и муниципальных учреждений, государственных и муниципальных унитарных предприятий, выбираются самостоятельно без дополнительных разрешений и согласования.

4. Решения об изменении одного вида разрешенного использования земельных участков и объектов капитального строительства, расположенных на землях, на которые действие градостроительных регламентов не распространяется или для которых градостроительные регламенты не устанавливаются, на другой вид такого использования принимаются в соответствии с федеральными законами.

11. Предоставление разрешения на условно разрешенный вид использования земельного участка или объекта капитального строительства

1. Физическое или юридическое лицо, заинтересованное в предоставлении разрешения на условно разрешенный вид использования земельного участка или объекта капитального строительства (далее - разрешение на условно разрешенный вид использования), направляет заявление о предоставлении разрешения на условно разрешенный вид использования в Комиссию. Заявление о предоставлении разрешения на условно разрешенный вид использования может быть направлено в форме электронного документа, подписанного электронной подписью в соответствии с требованиями Федерального закона от 06.04.2011 № 63-ФЗ «Об электронной подписи».

2. Порядок предоставления разрешения на условно разрешенный вид использования земельного участка или объекта капитального строительства определен статьей 39 ГрК РФ.

3. Проект решения о предоставлении разрешения на условно разрешенный вид использования подлежит рассмотрению на общественных обсуждениях или публичных слушаниях, проводимых в порядке, установленном статьей 5.1 ГрК РФ, с учетом положений статьи 39 ГрК РФ.

12. Предоставление разрешения на отклонение от предельных параметров разрешенного строительства, реконструкции объектов капитального строительства

1. Правообладатели земельных участков, размеры которых меньше установленных градостроительным регламентом минимальных размеров

земельных участков либо конфигурация, инженерно-геологические или иные характеристики которых неблагоприятны для застройки, вправе обратиться за разрешениями на отклонение от предельных параметров разрешенного строительства, реконструкции объектов капитального строительства (далее также – разрешение на отклонение от предельных параметров).

2. Правообладатели земельных участков вправе обратиться за разрешениями на отклонение от предельных параметров разрешенного строительства, реконструкции объектов капитального строительства, если такое отклонение необходимо в целях однократного изменения одного или нескольких предельных параметров разрешенного строительства, реконструкции объектов капитального строительства, установленных градостроительным регламентом для конкретной территориальной зоны, не более чем на десять процентов.

3. Порядок предоставления разрешения на отклонение от предельных параметров определен статьей 40 ГрК РФ.

4. Проект решения о предоставлении разрешения на отклонение от предельных параметров подлежит рассмотрению на общественных обсуждениях или публичных слушаниях, проводимых в порядке, установленном статьей 5.1 ГрК РФ, с учетом положений статьи 39 ГрК РФ, за исключением случая, указанного в части 1.1 статьи 40 ГрК РФ.

Раздел 4. Положения о подготовке документации по планировке территории органами местного самоуправления

13. Общие положения о подготовке документации по планировке территории

1. Подготовка документации по планировке территории осуществляется в целях обеспечения устойчивого развития территорий, в том числе выделения элементов планировочной структуры, установления границ земельных участков, установления границ зон планируемого размещения объектов капитального строительства.

2. Подготовка документации по планировке территории осуществляется в соответствии с главой 5 ГрК РФ.

3. Состав и содержание документации по планировке территории определяется ГрК РФ.

Раздел 5. Положения о проведении общественных обсуждений или публичных слушаний по вопросам землепользования и застройки

14. Общие положения о порядке проведения общественных обсуждений или публичных слушаний в сфере градостроительной деятельности

1. В целях соблюдения права человека на благоприятные условия жизнедеятельности, прав и законных интересов правообладателей земельных участков и объектов капитального строительства по проектам правил землепользования и застройки, проектам планировки территории, проектам межевания территории, проектам, предусматривающим внесение изменений в один из указанных утвержденных документов, проектам решений о предоставлении разрешения на условно разрешенный вид использования земельного участка или объекта капитального строительства, проектам решений о предоставлении разрешения на отклонение от предельных параметров разрешенного строительства, реконструкции объектов капитального строительства в соответствии с уставом муниципального образования и (или) нормативным правовым актом представительного органа муниципального образования и с учетом положений ГрК РФ проводятся общественные обсуждения или публичные слушания, за исключением случаев, предусмотренных ГрК РФ и другими федеральными законами.

2. Порядок проведения общественных обсуждений или публичных слушаний определяется ГрК РФ, Уставом Первоэртильского сельского поселения Эртильского муниципального района Воронежской области и (или) нормативным правовым актом представительного органа муниципального образования.

Раздел 6. Положения о внесении изменений в Правила

15. Основания и порядок внесения изменений в Правила

1. Основания для рассмотрения вопроса о внесении изменений в настоящие Правила предусмотрены статьей 33 ГрК РФ.

2. Внесение изменений в Правила осуществляется в порядке, предусмотренном статьями 31 и 32 ГрК РФ, с учетом особенностей, установленных статьей 33 ГрК РФ.

Раздел 7. Положения о регулировании иных вопросов землепользования и застройки

16. Общие принципы регулирования иных вопросов землепользования и застройки на территории Первоэртильского сельского поселения Эртильского муниципального района Воронежской области

Иные вопросы землепользования и застройки на территории Первоэртильского сельского поселения Эртильского муниципального района Воронежской области регулируются законодательством Российской Федерации, Воронежской области, муниципальными правовыми актами Первоэртильского сельского поселения Эртильского муниципального района Воронежской области.

ЧАСТЬ II. КАРТА ГРАДОСТРОИТЕЛЬНОГО ЗОНИРОВАНИЯ

17. Карты градостроительного зонирования

1. Карта градостроительного зонирования территории Первоэртильского сельского поселения Эртильского муниципального района Воронежской области.

ПРАВИЛА ЗЕМЛЕПОЛЬЗОВАНИЯ И ЗАСТРОЙКИ

Карта градостроительного зонирования территории Первоэртильского сельского поселения Эртильского муниципального района Воронежской области

УСЛОВНЫЕ ОБОЗНАЧЕНИЯ

Территориальные границы

- Граница сельского поселения
- Граница населенного пункта

Территории, для которых градостроительные регламенты не устанавливаются

- Земли лесного фонда
- Земли, покрытые поверхностными водами
- Сельскохозяйственные угодья в составе земель сельскохозяйственного назначения

Территориальные зоны

- Ж1/1 Зона застройки индивидуальными жилыми домами посёлка Перво-Эртиль
- Ж1/2 Зона застройки индивидуальными жилыми домами посёлка Баженовка
- Ж1/3 Зона застройки индивидуальными жилыми домами посёлка Васильевка
- Ж1/4 Зона застройки индивидуальными жилыми домами посёлка Введенка
- Ж1/5 Зона застройки индивидуальными жилыми домами посёлка Владимировка
- Ж1/6 Зона застройки индивидуальными жилыми домами посёлка Вознесеновка
- Ж1/7 Зона застройки индивидуальными жилыми домами посёлка Дзержинский
- Ж1/8 Зона застройки индивидуальными жилыми домами посёлка Дмитриевка
- Ж1/9 Зона застройки индивидуальными жилыми домами посёлка Знаменка
- Ж1/10 Зона застройки индивидуальными жилыми домами посёлка Михайловка
- Ж1/11 Зона застройки индивидуальными жилыми домами посёлка Новогеоргиевка
- ОД/1 Общественно-деловая зона посёлка Перво-Эртиль
- ОД/4 Общественно-деловая зона посёлка Введенка
- ОД/7 Общественно-деловая зона посёлка Дзержинский
- ОД/8 Общественно-деловая зона посёлка Дмитриевка
- Р1/1 Зона рекреационного назначения -объектов отдыха посёлка Перво-Эртиль
- Р1/4 Зона рекреационного назначения -объектов отдыха посёлка Введенка
- Р1/8 Зона рекреационного назначения -объектов отдыха посёлка Дмитриевка
- СХ1/1 Зона сельскохозяйственного использования в границах населенного пункта посёлка Перво-Эртиль
- СХ1/2 Зона сельскохозяйственного использования в границах населенного пункта посёлка Баженовка
- СХ1/3 Зона сельскохозяйственного использования в границах населенного пункта посёлка Васильевка
- СХ1/4 Зона сельскохозяйственного использования в границах населенного пункта посёлка Введенка
- СХ1/5 Зона сельскохозяйственного использования в границах населенного пункта посёлка Владимировка
- СХ1/6 Зона сельскохозяйственного использования в границах населенного пункта посёлка Вознесеновка
- СХ1/7 Зона сельскохозяйственного использования в границах населенного пункта посёлка Дзержинский
- СХ1/8 Зона сельскохозяйственного использования в границах населенного пункта посёлка Дмитриевка
- СХ1/9 Зона сельскохозяйственного использования в границах населенного пункта посёлка Знаменка
- СХ1/10 Зона сельскохозяйственного использования в границах населенного пункта посёлка Михайловка
- СХ1/11 Зона сельскохозяйственного использования в границах населенного пункта посёлка Новогеоргиевка
- СХ2/1 Зона сельскохозяйственного производства посёлка Перво-Эртиль
- СХ2/4 Зона сельскохозяйственного производства посёлка Введенка
- СХ2/8 Зона сельскохозяйственного производства посёлка Дмитриевка
- СХ2/11 Зона сельскохозяйственного производства посёлка Новогеоргиевка
- СХ2 Зона сельскохозяйственного производства за границами населенных пунктов
- ИТ1/1 Зона улиц, дорог, инженерной и транспортной инфраструктуры посёлка Перво-Эртиль
- ИТ1/2 Зона улиц, дорог, инженерной и транспортной инфраструктуры посёлка Баженовка
- ИТ1/3 Зона улиц, дорог, инженерной и транспортной инфраструктуры посёлка Васильевка
- ИТ1/4 Зона улиц, дорог, инженерной и транспортной инфраструктуры посёлка Введенка
- ИТ1/6 Зона улиц, дорог, инженерной и транспортной инфраструктуры посёлка Вознесеновка
- ИТ1/7 Зона улиц, дорог, инженерной и транспортной инфраструктуры посёлка Дзержинский
- ИТ1/8 Зона улиц, дорог, инженерной и транспортной инфраструктуры посёлка Дмитриевка
- ИТ1/9 Зона улиц, дорог, инженерной и транспортной инфраструктуры посёлка Знаменка
- ИТ1/10 Зона улиц, дорог, инженерной и транспортной инфраструктуры посёлка Михайловка
- ИТ1/11 Зона улиц, дорог, инженерной и транспортной инфраструктуры посёлка Новогеоргиевка
- ИТ1 Зона улиц, дорог, инженерной и транспортной инфраструктуры за границами населенных пунктов
- СН1/1 Зона ритуальных объектов посёлка Новогеоргиевка
- СН1 Зона ритуальных объектов за границами населенных пунктов
- СН2/1 Зона обработки, утилизации, обезвреживания, размещения твердых коммунальных отходов посёлка Перво-Эртиль

Объекты транспортной инфраструктуры

- Улично-дорожная сеть населенного пункта

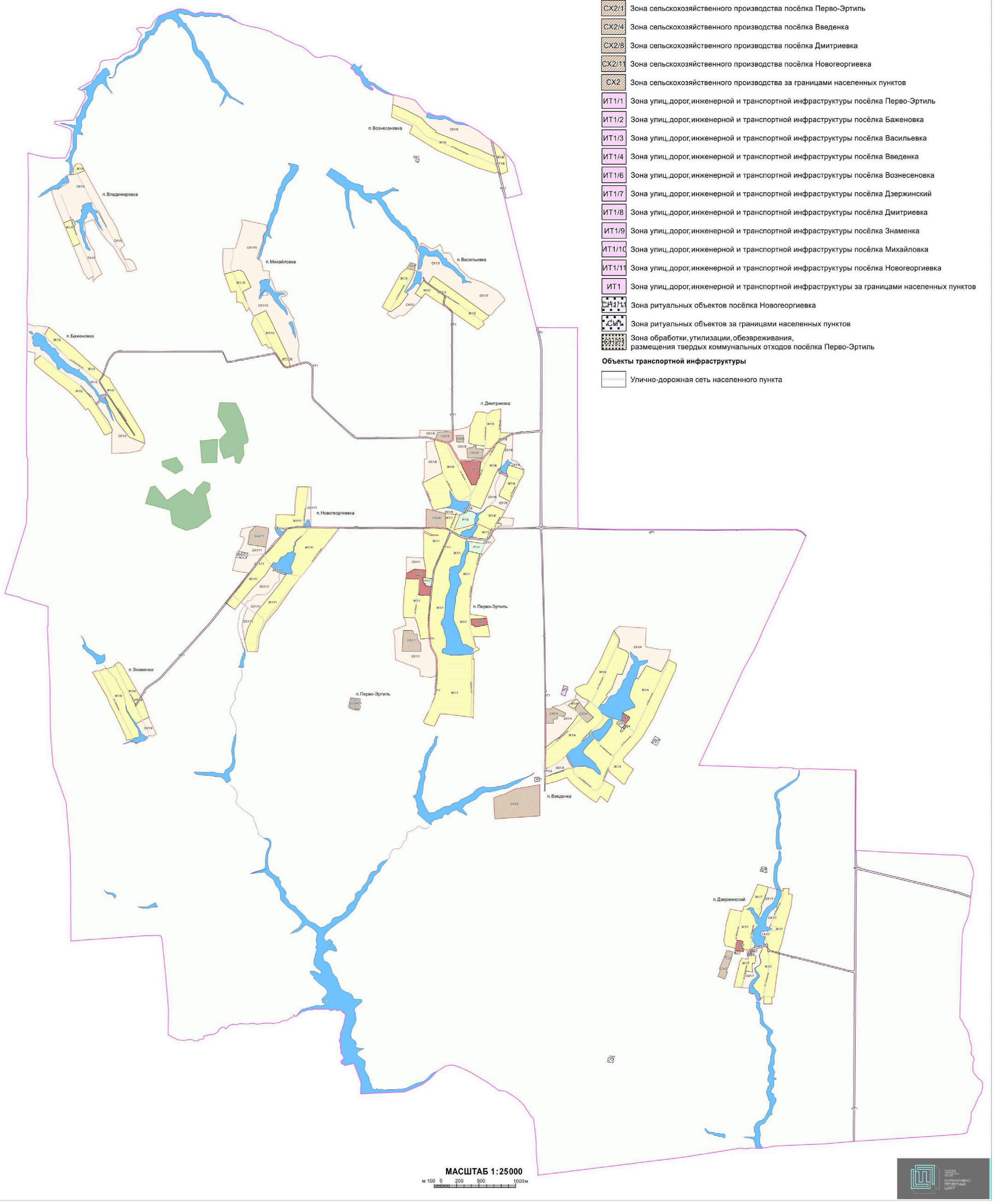

МАСШТАБ 1:25000

м 100 0 200 500 1000м

2. Карта градостроительного зонирования с отображением зон с особыми условиями использования территории Первоэртильского сельского поселения Эртильского муниципального района Воронежской области.

ПРАВИЛА ЗЕМЛЕПОЛЬЗОВАНИЯ И ЗАСТРОЙКИ

Карта градостроительного зонирования с отображением зон с особыми условиями использования территории Первоэртильского сельского поселения Эртильского муниципального района Воронежской области

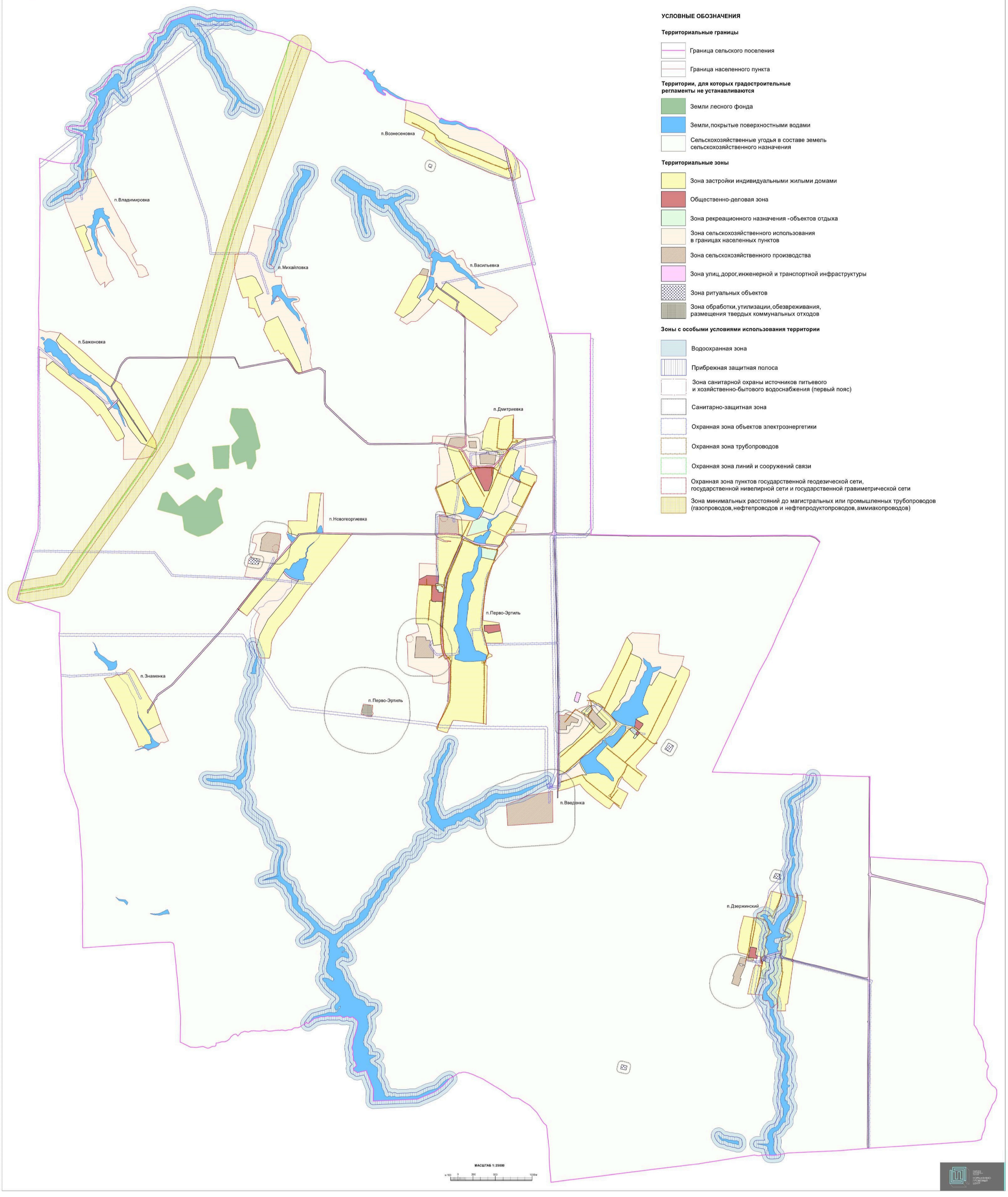

18. Перечень территориальных зон, установленных на карте градостроительного зонирования

1. Порядок установления территориальных зон определен статьей 34 ГрК РФ. На карте градостроительного зонирования установлены следующие виды территориальных зон:

Наименование территориальной зоны	Кодовое обозначение территориальной зоны
Жилые зоны	
Зона застройки индивидуальными жилыми домами	**Ж1**
Общественно-деловые зоны	
Общественно-деловая зона	**ОД**
Зоны инженерной и транспортной инфраструктуры	
Зона улиц, дорог, инженерной и транспортной инфраструктуры	**ИТ1**
Зоны сельскохозяйственного использования	
Зона сельскохозяйственного использования в границах населенных пунктов	**СХ1**
Зона сельскохозяйственного производства	**СХ2**
Зоны рекреационного назначения	
Зона рекреационного назначения - объектов отдыха	**Р1**
Зоны специального назначения	
Зона ритуальных объектов	**СН1**
Зона обработки, утилизации, обезвреживания, размещения твердых коммунальных отходов	**СН2**

2. Настоящими Правилами на территории Первоэртильского сельского поселения Эртильского муниципального района Воронежской области установлены следующие территориальные зоны:

Наименование территориальной зоны	Кодовое обозначение территориальной зоны
Жилые зоны	
Зона застройки индивидуальными жилыми домами посёлка Перво-Эртиль	**Ж1/1**
Зона застройки индивидуальными жилыми домами посёлка Баженовка	**Ж1/2**
Зона застройки индивидуальными жилыми домами посёлка Васильевка	**Ж1/3**
Зона застройки индивидуальными жилыми домами посёлка Введенка	**Ж1/4**
Зона застройки индивидуальными жилыми домами посёлка Владимировка	**Ж1/5**
Зона застройки индивидуальными жилыми домами посёлка Вознесеновка	**Ж1/6**
Зона застройки индивидуальными жилыми домами посёлка Дзержинский	**Ж1/7**
Зона застройки индивидуальными жилыми домами посёлка Дмитриевка	**Ж1/8**
Зона застройки индивидуальными жилыми домами посёлка Знаменка	**Ж1/9**
Зона застройки индивидуальными жилыми домами посёлка Михайловка	**Ж1/10**

Наименование территориальной зоны	Кодовое обозначение территориальной зоны
Зона застройки индивидуальными жилыми домами посёлка Новогеоргиевка	**Ж1/11**
Общественно-деловые зоны	
Общественно-деловая зона посёлка Перво-Эртиль	**ОД/1**
Общественно-деловая зона посёлка Введенка	**ОД/4**
Общественно-деловая зона посёлка Дзержинский	**ОД/7**
Общественно-деловая зона посёлка Дмитриевка	**ОД/8**
Зоны инженерной и транспортной инфраструктуры	
Зона улиц, дорог, инженерной и транспортной инфраструктуры посёлка Перво-Эртиль	**ИТ1/1**
Зона улиц, дорог, инженерной и транспортной инфраструктуры посёлка Баженовка	**ИТ1/2**
Зона улиц, дорог, инженерной и транспортной инфраструктуры посёлка Васильевка	**ИТ1/3**
Зона улиц, дорог, инженерной и транспортной инфраструктуры посёлка Введенка	**ИТ1/4**
Зона улиц, дорог, инженерной и транспортной инфраструктуры посёлка Вознесеновка	**ИТ1/6**
Зона улиц, дорог, инженерной и транспортной инфраструктуры посёлка Дзержинский	**ИТ1/7**
Зона улиц, дорог, инженерной и транспортной инфраструктуры посёлка Дмитриевка	**ИТ1/8**
Зона улиц, дорог, инженерной и транспортной инфраструктуры посёлка Знаменка	**ИТ1/9**
Зона улиц, дорог, инженерной и транспортной инфраструктуры посёлка Михайловка	**ИТ1/10**
Зона улиц, дорог, инженерной и транспортной инфраструктуры посёлка Новогеоргиевка	**ИТ1/11**
Зона улиц, дорог, инженерной и транспортной инфраструктуры за границами населенных пунктов	**ИТ1**
Зоны сельскохозяйственного использования	
Зона сельскохозяйственного использования в границах населенного пункта посёлка Перво-Эртиль	**СХ1/1**
Зона сельскохозяйственного использования в границах населенного пункта посёлка Баженовка	**СХ1/2**
Зона сельскохозяйственного использования в границах населенного пункта посёлка Васильевка	**СХ1/3**
Зона сельскохозяйственного использования в границах населенного пункта посёлка Введенка	**СХ1/4**
Зона сельскохозяйственного использования в границах населенного пункта посёлка Владимировка	**СХ1/5**
Зона сельскохозяйственного использования в границах населенного пункта посёлка Вознесеновка	**СХ1/6**
Зона сельскохозяйственного использования в границах населенного пункта посёлка Дзержинский	**СХ1/7**
Зона сельскохозяйственного использования в границах населенного пункта посёлка Дмитриевка	**СХ1/8**
Зона сельскохозяйственного использования в границах населенного пункта посёлка Знаменка	**СХ1/9**
Зона сельскохозяйственного использования в границах населенного пункта посёлка Михайловка	**СХ1/10**

Наименование территориальной зоны	Кодовое обозначение территориальной зоны
Зона сельскохозяйственного использования в границах населенного пункта посёлка Новогеоргиевка	**СХ1/11**
Зона сельскохозяйственного производства посёлка Перво-Эртиль	**СХ2/1**
Зона сельскохозяйственного производства посёлка Введенка	**СХ2/4**
Зона сельскохозяйственного производства посёлка Дмитриевка	**СХ2/8**
Зона сельскохозяйственного производства посёлка Новогеоргиевка	**СХ2/11**
Зона сельскохозяйственного производства за границами населенных пунктов	**СХ2**
Зоны рекреационного назначения	
Зона рекреационного назначения - объектов отдыха посёлка Перво-Эртиль	**Р1/1**
Зона рекреационного назначения - объектов отдыха посёлка Введенка	**Р1/4**
Зона рекреационного назначения - объектов отдыха посёлка Дмитриевка	**Р1/8**
Зоны специального назначения	
Зона ритуальных объектов посёлка Новогеоргиевка	**СН1/11**
Зона ритуальных объектов за границами населенных пунктов	**СН1**
Зона обработки, утилизации, обезвреживания, размещения твердых коммунальных отходов посёлка Перво-Эртиль	**СН2/1**

3. Сведения о границах территориальных зон, содержащие графическое описание местоположения границ территориальных зон, перечень координат характерных точек границ территориальных зон посёлка Перво-Эртиль, являются приложением № 1 к настоящим Правилам.

4. Сведения о границах территориальных зон, содержащие графическое описание местоположения границ территориальных зон, перечень координат характерных точек границ территориальных зон посёлка Баженовка, являются приложением № 2 к настоящим Правилам.

5. Сведения о границах территориальных зон, содержащие графическое описание местоположения границ территориальных зон, перечень координат характерных точек границ территориальных зон посёлка Васильевка, являются приложением № 3 к настоящим Правилам.

6. Сведения о границах территориальных зон, содержащие графическое описание местоположения границ территориальных зон, перечень координат характерных точек границ территориальных зон посёлка Введенка, являются приложением № 4 к настоящим Правилам.

7. Сведения о границах территориальных зон, содержащие графическое описание местоположения границ территориальных зон, перечень координат характерных точек границ территориальных зон посёлка Владимировка, являются приложением № 5 к настоящим Правилам.

8. Сведения о границах территориальных зон, содержащие графическое описание местоположения границ территориальных зон, перечень координат характерных точек границ территориальных зон посёлка Вознесеновка, являются приложением № 6 к настоящим Правилам.

9. Сведения о границах территориальных зон, содержащие графическое описание местоположения границ территориальных зон, перечень координат характерных точек границ территориальных посёлка Дзержинский, являются приложением № 7 к настоящим Правилам.

10. Сведения о границах территориальных зон, содержащие графическое описание местоположения границ территориальных зон, перечень координат характерных точек границ территориальных зон посёлка Дмитриевка, являются приложением № 8 к настоящим Правилам.

11. Сведения о границах территориальных зон, содержащие графическое описание местоположения границ территориальных зон, перечень координат характерных точек границ территориальных зон посёлка Знаменка, являются приложением № 9 к настоящим Правилам.

12. Сведения о границах территориальных зон, содержащие графическое описание местоположения границ территориальных зон, перечень координат характерных точек границ территориальных зон посёлка Михайловка, являются приложением № 10 к настоящим Правилам.

13. Сведения о границах территориальных зон, содержащие графическое описание местоположения границ территориальных зон, перечень координат характерных точек границ территориальных зон посёлка Новогеоргиевка, являются приложением № 11 к настоящим Правилам.

14. Сведения о границах территориальных зон, содержащие графическое описание местоположения границ территориальных зон,

перечень координат характерных точек границ территориальных зон, расположенных за границами населенных пунктов на территории Первоэртильского сельского поселения, являются приложением № 12 к настоящим Правилам.

ЧАСТЬ III. ГРАДОСТРОИТЕЛЬНЫЕ РЕГЛАМЕНТЫ

19. Общие положения о градостроительном регламенте

1. Градостроительным регламентом определяется правовой режим земельных участков, равно как всего, что находится над и под поверхностью земельных участков и используется в процессе их застройки и последующей эксплуатации объектов капитального строительства.

2. Действие градостроительного регламента распространяется в равной мере на все земельные участки и объекты капитального строительства, расположенные в пределах границ территориальной зоны, обозначенной на карте градостроительного зонирования.

3. Земли и земельные участки, на которые действие градостроительных регламентов не распространяется или для которых градостроительные регламенты не устанавливаются, определены статьей 36 ГрК РФ.

20. Виды разрешенного использования

1. Разрешенное использование земельных участков и объектов капитального строительства может быть следующих видов:

– основные виды разрешенного использования;

– условно разрешенные виды использования;

– вспомогательные виды разрешенного использования, допустимые только в качестве дополнительных по отношению к основным видам разрешенного использования и условно разрешенным видам использования и осуществляемые совместно с ними.

2. Виды разрешенного использования (далее – ВРИ) земельных участков в настоящих Правилах определяются в соответствии с приказом Министерства экономического развития Российской Федерации от 01.09.2014 № 540 «Об утверждении классификатора видов разрешенного использования земельных участков».

21. Градостроительные регламенты территориальных зон

1. Градостроительные регламенты территориальных зон Ж1/1, Ж1/2, Ж1/3, Ж1/4, Ж1/5, Ж1/6, Ж1/7, Ж1/8, Ж1/9, Ж1/10, Ж1/11

№ п/п	Код ВРИ	Наименование ВРИ	Предельные (минимальные и (или) максимальные) размеры земельных участков, в том числе их площадь, м²		Максимальный процент застройки в границах земельного участка	Предельное количество этажей или предельная высота зданий, строений, сооружений	Минимальные отступы от границ земельных участков в целях определения мест допустимого размещения зданий, строений, сооружений, за пределами которых запрещено строительство зданий, строений, сооружений
			min	max			
ОСНОВНЫЕ ВИДЫ РАЗРЕШЕННОГО ИСПОЛЬЗОВАНИЯ ЗЕМЕЛЬНЫХ УЧАСТКОВ И ОБЪЕКТОВ КАПИТАЛЬНОГО СТРОИТЕЛЬСТВА							
1	2.1	Для индивидуального жилищного строительства	400	5000	50%	3 этажа	3 метра
2	2.3	Блокированная жилая застройка	80	3000	50%	3 этажа	3 метра; 0 метров – при примыкании к соседним зданиям
3	2.2	Для ведения личного подсобного хозяйства (приусадебный земельный участок)	300	5000	30%	3 этажа	3 метра
4	1.19	Сенокошение	600	50000	0%	не подлежат установлению	
5	1.20	Выпас сельскохозяйственных животных	300	50000	0%	не подлежат установлению	
6	3.1.1	Предоставление коммунальных услуг	не подлежит установлению	5000	не подлежит установлению		
7	3.1.2	Административные здания организаций, обеспечивающих предоставление коммунальных услуг	не подлежат установлению		60%	3 этажа	3 метра
8	3.2.2	Оказание социальной помощи населению	не подлежит установлению		60%	3 этажа	3 метра
9	3.2.3	Оказание услуг связи	не подлежат установлению		60%	3 этажа	3 метра
10	3.4.1	Амбулаторно-поликлиническое обслуживание	не подлежат установлению			3 этажа	3 метра

№ п/п	Код ВРИ	Наименование ВРИ	Предельные (минимальные и (или) максимальные) размеры земельных участков, в том числе их площадь, м²		Максимальный процент застройки в границах земельного участка	Предельное количество этажей или предельная высота зданий, строений, сооружений	Минимальные отступы от границ земельных участков в целях определения мест допустимого размещения зданий, строений, сооружений, за пределами которых запрещено строительство зданий, строений, сооружений
			min	max			
11	3.5.1	Дошкольное, начальное и среднее общее образование	не подлежат установлению			4 этажа	3 метра
12	3.6.2.	Парки культуры и отдыха	не подлежат установлению				
13	5.1.3	Площадки для занятий спортом	не подлежат установлению				
14	9.3	Историко-культурная деятельность	не подлежат установлению				
15	11.0	Водные объекты	не подлежат установлению				
16	11.1	Общее пользование водными объектами	не подлежат установлению				
17	12.0.1	Улично-дорожная сеть	не подлежат установлению				
18	12.0.2	Благоустройство территории	не подлежат установлению				
УСЛОВНО РАЗРЕШЕННЫЕ ВИДЫ ИСПОЛЬЗОВАНИЯ ЗЕМЕЛЬНЫХ УЧАСТКОВ И ОБЪЕКТОВ КАПИТАЛЬНОГО СТРОИТЕЛЬСТВА							
19	2.1.1	Малоэтажная многоквартирная жилая застройка	600	не подлежит установлению	45%	4 этажа	6 метров
20	2.7.1	Хранение автотранспорта	не подлежат установлению				
21	3.3	Бытовое обслуживание	200	5000	60%	3 этажа	3 метра
22	3.6.1	Объекты культурно-досуговой деятельности	200	5000	60%	3 этажа	3 метра
23	3.7.1	Осуществление религиозных обрядов	не подлежат установлению				3 метра
24	3.10.1	Амбулаторное ветеринарное обслуживание	200	5000	60%	3 этажа	3 метра
25	4.1	Деловое управление	не подлежат установлению		60%	4 этажа	3 метра
26	4.4	Магазины	200	5000	60%	3 этажа	3 метра
27	4.6	Общественное питание	200	5000	50%	3 этажа	3 метра
28	4.9	Служебные гаражи	не подлежит установлению	5000	60%	не подлежит установлению	3 метра

№ п/п	Код ВРИ	Наименование ВРИ	Предельные (минимальные и (или) максимальные) размеры земельных участков, в том числе их площадь, м²		Максимальный процент застройки в границах земельного участка	Предельное количество этажей или предельная высота зданий, строений, сооружений	Минимальные отступы от границ земельных участков в целях определения мест допустимого размещения зданий, строений, сооружений, за пределами которых запрещено строительство зданий, строений, сооружений
			min	max			
29	5.1.2	Обеспечение занятий спортом в помещениях	не подлежат установлению		45%	не подлежит установлению	3 метра
30	6.4	Пищевая промышленность	не подлежит установлению	5000	не подлежит установлению	15 метров	3 метра
31	8.3	Обеспечение внутреннего правопорядка	не подлежат установлению				3 метра
32	13.1	Ведение огородничества	100	4500	0%	не подлежат установлению	
33	13.2	Ведение садоводства	600	2000	30%	3 этажа	3 метра

Ограничения использования земельных участков и объектов капитального строительства, устанавливаемые в соответствии с законодательством Российской Федерации, определяются пунктом 22 настоящих Правил.

2. Градостроительные регламенты территориальных зон – ОД/1, ОД/4, ОД/7, ОД/8

№ п/п	Код ВРИ	Наименование ВРИ	Предельные (минимальные и (или) максимальные) размеры земельных участков, в том числе их площадь, м²		Максимальный процент застройки в границах земельного участка	Предельное количество этажей или предельная высота зданий, строений, сооружений	Минимальные отступы от границ земельных участков в целях определения мест допустимого размещения зданий, строений, сооружений, за пределами которых запрещено строительство зданий, строений, сооружений
			min	max			
ОСНОВНЫЕ ВИДЫ РАЗРЕШЕННОГО ИСПОЛЬЗОВАНИЯ ЗЕМЕЛЬНЫХ УЧАСТКОВ И ОБЪЕКТОВ КАПИТАЛЬНОГО СТРОИТЕЛЬСТВА							

№ п/п	Код ВРИ	Наименование ВРИ	Предельные (минимальные и (или) максимальные) размеры земельных участков, в том числе их площадь, м²		Максимальный процент застройки в границах земельного участка	Предельное количество этажей или предельная высота зданий, строений, сооружений	Минимальные отступы от границ земельных участков в целях определения мест допустимого размещения зданий, строений, сооружений, за пределами которых запрещено строительство зданий, строений, сооружений
			min	max			
1	3.1.1	Предоставление коммунальных услуг	не подлежит установлению	5000	не подлежит установлению		
2	3.1.2	Административные здания организаций, обеспечивающих предоставление коммунальных услуг	не подлежат установлению		60%	не подлежит установлению	3 метра
3	3.2.1	Дома социального обслуживания	не подлежат установлению		60%	не подлежит установлению	6 метров
4	3.2.2	Оказание социальной помощи населению	не подлежат установлению		60%	не подлежит установлению	6 метров
5	3.2.3	Оказание услуг связи	не подлежат установлению		60%	не подлежит установлению	6 метров
6	3.2.4	Общежития	600	не подлежит установлению	45%	не подлежит установлению	6 метров
7	3.3	Бытовое обслуживание	200	не подлежит установлению	60%	не подлежит установлению	6 метров
8	3.4.1	Амбулаторно-поликлиническое обслуживание	не подлежат установлению			не подлежит установлению	6 метров
9	3.4.2	Стационарное медицинское обслуживание	не подлежат установлению		45%	не подлежит установлению	6 метров
10	3.5.1	Дошкольное, начальное и среднее общее образование	не подлежат установлению			4 этажа	6 метров
11	3.6.1	Объекты культурно-досуговой деятельности	не подлежат установлению		60%	не подлежит установлению	6 метров
12	3.6.2.	Парки культуры и отдыха	не подлежат установлению				
13	3.7.1	Осуществление религиозных обрядов	не подлежат установлению				6 метров
14	3.7.2	Религиозное управление и образование	не подлежат установлению				6 метров
15	3.8.1	Государственное управление	не подлежат установлению		60%	не подлежит установлению	6 метров

№ п/п	Код ВРИ	Наименование ВРИ	Предельные (минимальные и (или) максимальные) размеры земельных участков, в том числе их площадь, м²		Максимальный процент застройки в границах земельного участка	Предельное количество этажей или предельная высота зданий, строений, сооружений	Минимальные отступы от границ земельных участков в целях определения мест допустимого размещения зданий, строений, сооружений, за пределами которых запрещено строительство зданий, строений, сооружений
			min	max			
16	3.10.1	Амбулаторное ветеринарное обслуживание	не подлежат установлению		60%	3 этажа	3 метра
17	4.1	Деловое управление	не подлежат установлению		50%	не подлежит установлению	6 метров
18	4.3	Рынки	не подлежат установлению		45%	не подлежит установлению	6 метров
19	4.4	Магазины	200	не подлежит установлению	60%	не подлежит установлению	3 метра
20	4.5	Банковская и страховая деятельность	не подлежат установлению		60%	не подлежит установлению	6 метров
21	4.6	Общественное питание	400	не подлежит установлению	50%	не подлежит установлению	6 метров
22	4.7	Гостиничное обслуживание	600	не подлежит установлению	45%	не подлежит установлению	6 метров
23	4.8.1	Развлекательные мероприятия	не подлежат установлению		45%	не подлежит установлению	6 метров
24	4.9	Служебные гаражи	не подлежат установлению				3 метра
25	4.10	Выставочно-ярмарочная деятельность	800	не подлежит установлению	45%	не подлежит установлению	6 метров
26	5.1.1	Обеспечение спортивно-зрелищных мероприятий	не подлежат установлению				6 метров
27	5.1.2	Обеспечение занятий спортом в помещениях	не подлежат установлению		45%	не подлежит установлению	6 метров
28	5.1.3	Площадки для занятий спортом	не подлежат установлению				
29	5.1.4	Оборудованные площадки для занятий спортом	не подлежат установлению				3 метра
30	8.3	Обеспечение внутреннего правопорядка	не подлежат установлению				3 метра
31	9.3	Историко-культурная деятельность	не подлежат установлению				
32	12.0.1	Улично-дорожная сеть	не подлежат установлению				
33	12.0.2	Благоустройство территории	не подлежат установлению				

№ п/п	Код ВРИ	Наименование ВРИ	Предельные (минимальные и (или) максимальные) размеры земельных участков, в том числе их площадь, м²		Максимальный процент застройки в границах земельного участка	Предельное количество этажей или предельная высота зданий, строений, сооружений	Минимальные отступы от границ земельных участков в целях определения мест допустимого размещения зданий, строений, сооружений, за пределами которых запрещено строительство зданий, строений, сооружений
			min	max			
УСЛОВНО РАЗРЕШЕННЫЕ ВИДЫ ИСПОЛЬЗОВАНИЯ ЗЕМЕЛЬНЫХ УЧАСТКОВ И ОБЪЕКТОВ КАПИТАЛЬНОГО СТРОИТЕЛЬСТВА							
34	2.1	Для индивидуального жилищного строительства	300	1000	50%	3 этажа	3 метра
35	2.1.1	Малоэтажная многоквартирная жилая застройка	600	не подлежит установлению	45%	4 этажа	6 метров
36	2.2	Для ведения личного подсобного хозяйства (приусадебный земельный участок)	300	5000	40%	3 этажа	3 метра
37	2.3	Блокированная жилая застройка	80	3000	50%	3этажа	3 метра; 0 метров – при примыкании к соседним зданиям
38	2.7.1	Хранение автотранспорта	не подлежат установлению				1 метр
39	6.4	Пищевая промышленность	400	5000	50%	15 метров	3 метра

Ограничения использования земельных участков и объектов капитального строительства, устанавливаемые в соответствии с законодательством Российской Федерации, определяются пунктом 22 настоящих Правил.

3. Градостроительные регламенты территориальных зон – ИТ1/1, ИТ1/2, ИТ1/3, ИТ1/4, ИТ1/6, ИТ1/7, ИТ1/8, ИТ1/9, ИТ1/10, ИТ1/11, ИТ1

№ п/п	Код ВРИ	Наименование ВРИ	Предельные (минимальные и (или) максимальные) размеры земельных участков, в том числе их площадь, м²		Максимальный процент застройки в границах земельного участка	Предельное количество этажей или предельная высота зданий, строений, сооружений	Минимальные отступы от границ земельных участков в целях определения мест допустимого размещения зданий, строений, сооружений, за пределами которых запрещено строительство зданий, строений, сооружений
			min	max			
ОСНОВНЫЕ ВИДЫ РАЗРЕШЕННОГО ИСПОЛЬЗОВАНИЯ ЗЕМЕЛЬНЫХ УЧАСТКОВ И ОБЪЕКТОВ КАПИТАЛЬНОГО СТРОИТЕЛЬСТВА							
1	7.2.1	Размещение автомобильных дорог	не подлежат установлению				
2	7.2.2	Обслуживание перевозок пассажиров	не подлежат установлению				3 метра
3	7.2.3	Стоянки транспорта общего пользования	не подлежат установлению				
4	3.1.1	Предоставление коммунальных услуг	не подлежат установлению				
5	6.8	Связь	не подлежат установлению				3 метра
6	6.7	Энергетика	не подлежат установлению				3 метра
7	11.2	Специальное пользование водными объектами	не подлежат установлению				
8	11.3	Гидротехнические сооружения	не подлежат установлению				
9	12.0.1	Улично-дорожная сеть	не подлежат установлению				
10	12.0.2	Благоустройство территории	не подлежат установлению				
УСЛОВНО РАЗРЕШЕННЫЕ ВИДЫ ИСПОЛЬЗОВАНИЯ ЗЕМЕЛЬНЫХ УЧАСТКОВ И ОБЪЕКТОВ КАПИТАЛЬНОГО СТРОИТЕЛЬСТВА							
11	2.7.1	Хранение автотранспорта	не подлежат установлению				1 метр
12	4.9.1	Объекты дорожного сервиса	не подлежат установлению				3 метра

Ограничения использования земельных участков и объектов капитального строительства, устанавливаемые в соответствии с законодательством Российской Федерации, определяются пунктом 22 настоящих Правил.

4. Градостроительные регламенты территориальных зон – СХ1/1, СХ1/2, СХ1/3, СХ1/4, СХ1/5, СХ1/6, СХ1/7, СХ1/8, СХ1/9, СХ1/10, СХ1/11

№ п/п	Код ВРИ	Наименование ВРИ	Предельные (минимальные и (или) максимальные) размеры земельных участков, в том числе их площадь, м²		Максимальный процент застройки в границах земельного участка	Предельное количество этажей или предельная высота зданий, строений, сооружений	Минимальные отступы от границ земельных участков в целях определения мест допустимого размещения зданий, строений, сооружений, за пределами которых запрещено строительство зданий, строений, сооружений
			min	max			
ОСНОВНЫЕ ВИДЫ РАЗРЕШЕННОГО ИСПОЛЬЗОВАНИЯ ЗЕМЕЛЬНЫХ УЧАСТКОВ И ОБЪЕКТОВ КАПИТАЛЬНОГО СТРОИТЕЛЬСТВА							
1	1.2	Выращивание зерновых и иных сельскохозяйственных культур	не подлежат установлению				
2	1.3	Овощеводство	не подлежат установлению				
3	1.4	Выращивание тонизирующих, лекарственных, цветочных культур	не подлежат установлению				
4	1.5	Садоводство	не подлежат установлению				
5	1.12	Пчеловодство	не подлежат установлению				
6	1.13	Рыбоводство	не подлежат установлению				
7	1.14	Научное обеспечение сельского хозяйства	не подлежат установлению				
8	1.16	Ведение личного подсобного хозяйства на полевых участках	не подлежат установлению				
9	1.17	Питомники	не подлежат установлению				
10	1.19	Сенокошение	не подлежат установлению				
11	1.20	Выпас сельскохозяйственных животных	не подлежат установлению				
12	3.1.1	Предоставление коммунальных услуг	не подлежат установлению				

№ п/п	Код ВРИ	Наименование ВРИ	Предельные (минимальные и (или) максимальные) размеры земельных участков, в том числе их площадь, м²		Максимальный процент застройки в границах земельного участка	Предельное количество этажей или предельная высота зданий, строений, сооружений	Минимальные отступы от границ земельных участков в целях определения мест допустимого размещения зданий, строений, сооружений, за пределами которых запрещено строительство зданий, строений, сооружений
			min	max			
13	11.0	Водные объекты	не подлежат установлению				
14	11.1	Общее пользование водными объектами	не подлежат установлению				
15	12.0	Земельные участки (территории) общего пользования	не подлежат установлению				
16	13.1	Ведение огородничества	100	4500	0%	не подлежат установлению	
УСЛОВНО РАЗРЕШЕННЫЕ ВИДЫ ИСПОЛЬЗОВАНИЯ ЗЕМЕЛЬНЫХ УЧАСТКОВ И ОБЪЕКТОВ КАПИТАЛЬНОГО СТРОИТЕЛЬСТВА							
17	1.15	Хранение и переработка сельскохозяйственной продукции	не подлежат установлению				3 метра
18	5.3	Охота и рыбалка	не подлежат установлению				
19	5.4	Причалы для маломерных судов	не подлежат установлению				
20	6.8	Связь	не подлежат установлению				3 метра
21	11.2	Специальное пользование водными объектами	не подлежат установлению				
22	11.3	Гидротехнические сооружения	не подлежат установлению				

Ограничения использования земельных участков и объектов капитального строительства, устанавливаемые в соответствии с законодательством Российской Федерации, определяются пунктом 22 настоящих Правил.

5. Градостроительные регламенты территориальных зон – СХ2/1, СХ2/4, СХ2/8, СХ2/11, СХ2

№ п/п	Код ВРИ	Наименование ВРИ	Предельные (минимальные и (или) максимальные) размеры земельных участков, в том числе их площадь, м²		Максимальный процент застройки в границах земельного участка	Предельное количество этажей или предельная высота зданий, строений, сооружений	Минимальные отступы от границ земельных участков в целях определения мест допустимого размещения зданий, строений, сооружений, за пределами которых запрещено строительство зданий, строений, сооружений
			min	max			
ОСНОВНЫЕ ВИДЫ РАЗРЕШЕННОГО ИСПОЛЬЗОВАНИЯ ЗЕМЕЛЬНЫХ УЧАСТКОВ И ОБЪЕКТОВ КАПИТАЛЬНОГО СТРОИТЕЛЬСТВА							
1	1.1	Растениеводство	не подлежат установлению				
2	1.12	Пчеловодство	не подлежат установлению				
3	1.13	Рыбоводство	не подлежат установлению				
4	1.14	Научное обеспечение сельского хозяйства	не подлежат установлению				
5	1.15	Хранение и переработка сельскохозяйственной продукции	не подлежат установлению				3 метра
6	1.16	Ведение личного подсобного хозяйства на полевых участках	не подлежат установлению				
7	1.17	Питомники	не подлежат установлению				
8	1.18	Обеспечение сельскохозяйственного производства	не подлежат установлению				3 метра
9	3.1.1	Предоставление коммунальных услуг	не подлежат установлению				
10	3.9.3	Проведение научных испытаний	не подлежат установлению				3 метра
11	4.1	Деловое управление	не подлежат установлению		50%	не подлежит установлению	3 метра
12	4.4	Магазины	не подлежит установлению	5000	50%	не подлежит установлению	3 метра
13	4.9.1.1	Заправка транспортных средств	не подлежат установлению			1 этаж	3 метра
14	6.9	Склады	не подлежат установлению		60%	не подлежит установлению	3 метра
15	6.9.1	Складские площадки	не подлежат установлению				
16	8.3	Обеспечение внутреннего правопорядка	не подлежат установлению				3 метра

№ п/п	Код ВРИ	Наименование ВРИ	Предельные (минимальные и (или) максимальные) размеры земельных участков, в том числе их площадь, м²		Максимальный процент застройки в границах земельного участка	Предельное количество этажей или предельная высота зданий, строений, сооружений	Минимальные отступы от границ земельных участков в целях определения мест допустимого размещения зданий, строений, сооружений, за пределами которых запрещено строительство зданий, строений, сооружений
			min	max			
17	9.3	Историко-культурная деятельность	не подлежат установлению				
18	11.1	Общее пользование водными объектами	не подлежат установлению				
19	12.0	Земельные участки (территории) общего пользования	не подлежат установлению				
УСЛОВНО РАЗРЕШЕННЫЕ ВИДЫ ИСПОЛЬЗОВАНИЯ ЗЕМЕЛЬНЫХ УЧАСТКОВ И ОБЪЕКТОВ КАПИТАЛЬНОГО СТРОИТЕЛЬСТВА							
20	1.7	Животноводство	не подлежат установлению				3 метра
21	5.3	Охота и рыбалка	не подлежат установлению				
22	6.4	Пищевая промышленность	не подлежат установлению				3 метра
23	11.2	Специальное пользование водными объектами	не подлежат установлению				
24	11.3	Гидротехнические сооружения	не подлежат установлению				

Ограничения использования земельных участков и объектов капитального строительства, устанавливаемые в соответствии с законодательством Российской Федерации, определяются пунктом 22 настоящих Правил.

6. Градостроительные регламенты территориальных зон - Р1/1, Р1/4, Р1/8

№ п/п	Код ВРИ	Наименование ВРИ	Предельные (минимальные и (или) максимальные) размеры земельных участков, в том числе их площадь, м²		Максимальный процент застройки в границах земельного участка	Предельное количество этажей или предельная высота зданий, строений, сооружений	Минимальные отступы от границ земельных участков в целях определения мест допустимого размещения зданий, строений, сооружений, за пределами которых запрещено строительство зданий, строений, сооружений
			min	max			
ОСНОВНЫЕ ВИДЫ РАЗРЕШЕННОГО ИСПОЛЬЗОВАНИЯ ЗЕМЕЛЬНЫХ УЧАСТКОВ И ОБЪЕКТОВ КАПИТАЛЬНОГО СТРОИТЕЛЬСТВА							
1	3.6.2.	Парки культуры и отдыха	не подлежат установлению				
2	5.1.3	Площадки для занятий спортом	не подлежат установлению				
3	5.1.5	Водный спорт	не подлежат установлению				3 метра
4	5.2	Природно-познавательный туризм	не подлежат установлению				
5	5.4	Причалы для маломерных судов	не подлежат установлению				
6	9.1	Охрана природных территорий	не подлежат установлению				
7	9.3	Историко-культурная деятельность	не подлежат установлению				
8	11.1	Общее пользование водными объектами	не подлежат установлению				
9	12.0.2	Благоустройство территории	не подлежат установлению				
10	3.1.1	Предоставление коммунальных услуг	не подлежит установлению				
11	8.3	Обеспечение внутреннего правопорядка	не подлежат установлению				3 метра
УСЛОВНО РАЗРЕШЕННЫЕ ВИДЫ ИСПОЛЬЗОВАНИЯ ЗЕМЕЛЬНЫХ УЧАСТКОВ И ОБЪЕКТОВ КАПИТАЛЬНОГО СТРОИТЕЛЬСТВА							
12	3.6.1	Объекты культурно-досуговой деятельности	200	3000	45%	не подлежит установлению	3 метра
13	4.6	Общественное питание	200	1000	50%	не подлежит установлению	3 метра
14	4.8.1	Развлекательные мероприятия	200	3000	45%	не подлежит установлению	3 метра
15	5.1.4	Оборудованные площадки для занятий спортом	не подлежат установлению				3 метра

Ограничения использования земельных участков и объектов капитального строительства, устанавливаемые в соответствии с законодательством Российской Федерации, определяются пунктом 22 настоящих Правил.

7. Градостроительные регламенты территориальных зон - СН1/11, СН1

№ п/п	Код ВРИ	Наименование ВРИ	Предельные (минимальные и (или) максимальные) размеры земельных участков, в том числе их площадь, м²		Максимальный процент застройки в границах земельного участка	Предельное количество этажей или предельная высота зданий, строений, сооружений	Минимальные отступы от границ земельных участков в целях определения мест допустимого размещения зданий, строений, сооружений, за пределами которых запрещено строительство зданий, строений, сооружений
			min	max			
ОСНОВНЫЕ ВИДЫ РАЗРЕШЕННОГО ИСПОЛЬЗОВАНИЯ ЗЕМЕЛЬНЫХ УЧАСТКОВ И ОБЪЕКТОВ КАПИТАЛЬНОГО СТРОИТЕЛЬСТВА							
1	12.1	Ритуальная деятельность	не подлежит установлению	400000	не подлежат установлению		3 метра
2	9.3	Историко-культурная деятельность	не подлежат установлению				
3	12.0	Земельные участки (территории) общего пользования	не подлежат установлению				
4	3.1.1	Предоставление коммунальных услуг	не подлежат установлению				
5	8.3	Обеспечение внутреннего правопорядка	не подлежат установлению				3 метра
УСЛОВНО РАЗРЕШЕННЫЕ ВИДЫ ИСПОЛЬЗОВАНИЯ ЗЕМЕЛЬНЫХ УЧАСТКОВ И ОБЪЕКТОВ КАПИТАЛЬНОГО СТРОИТЕЛЬСТВА							
6	3.7.1	Осуществление религиозных обрядов	не подлежат установлению				3 метра

Ограничения использования земельных участков и объектов капитального строительства, устанавливаемые в соответствии с законодательством Российской Федерации, определяются пунктом 22 настоящих Правил.

8. Градостроительный регламент территориальной зоны – СН2/1

№ п/п	Код ВРИ	Наименование ВРИ	Предельные (минимальные и (или) максимальные) размеры земельных участков, в том числе их площадь, м²		Максимальный процент застройки в границах земельного участка	Предельное количество этажей или предельная высота зданий, строений, сооружений	Минимальные отступы от границ земельных участков в целях определения мест допустимого размещения зданий, строений, сооружений, за пределами которых запрещено строительство зданий, строений, сооружений
			min	max			
ОСНОВНЫЕ ВИДЫ РАЗРЕШЕННОГО ИСПОЛЬЗОВАНИЯ ЗЕМЕЛЬНЫХ УЧАСТКОВ И ОБЪЕКТОВ КАПИТАЛЬНОГО СТРОИТЕЛЬСТВА							
1	12.2	Специальная деятельность	не подлежат установлению				
2	3.1.1	Предоставление коммунальных услуг	не подлежит установлению				
УСЛОВНО РАЗРЕШЕННЫЕ ВИДЫ ИСПОЛЬЗОВАНИЯ ЗЕМЕЛЬНЫХ УЧАСТКОВ И ОБЪЕКТОВ КАПИТАЛЬНОГО СТРОИТЕЛЬСТВА							
3	Не устанавливаются						

Ограничения использования земельных участков и объектов капитального строительства, устанавливаемые в соответствии с законодательством Российской Федерации, определяются пунктом 22 настоящих Правил.

22. Ограничения использования земельных участков и объектов капитального строительства, устанавливаемые в соответствии с законодательством Российской Федерации

1. На территории Первоэртильского сельского поселения Эртильского муниципального района Воронежской области располагаются следующие зоны с особыми условиями использования территории:

1) охранная зона объектов электроэнергетики (объектов электросетевого хозяйства и объектов по производству электрической энергии);

2) охранная зона трубопроводов (газопроводов, нефтепроводов и нефтепродуктопроводов, аммиакопроводов);

3) охранная зона линий и сооружений связи;

4) водоохранная (рыбоохранная) зона;

5) прибрежная защитная полоса;

6) зоны санитарной охраны источников питьевого и хозяйственно-бытового водоснабжения, а также устанавливаемые в случаях, предусмотренных Водным кодексом Российской Федерации, в отношении подземных водных объектов зоны специальной охраны;

7) санитарно-защитная зона;

8) охранная зона пунктов государственной геодезической сети, государственной нивелирной сети и государственной гравиметрической сети;

9) зона минимальных расстояний до магистральных или промышленных трубопроводов (газопроводов, нефтепроводов и нефтепродуктопроводов, аммиакопроводов).

2. Ограничения для зон с особыми условиями использования территории установлены в соответствии с действующими нормативами.

№ п/п	Вид зоны	Ограничения в использовании земельных участков и объектов капитального строительства	Основания установления ограничений
1	Охранная зона объектов электроэнергетики (объектов электросетевого хозяйства и объектов по производству электрической энергии)	1. В охранных зонах объектов электросетевого хозяйства, размещенных на земельных участках, запрещается осуществлять любые действия, которые могут нарушить безопасную работу объектов электросетевого хозяйства, в том числе привести к их повреждению или уничтожению, и (или) повлечь причинение вреда жизни, здоровью граждан и имуществу физических или юридических лиц, а также повлечь нанесение экологического ущерба и возникновение пожаров, в том числе: - набрасывать на провода и опоры воздушных линий электропередачи посторонние предметы, а также подниматься на	Постановление Правительства Российской Федерации от 24.02.2009 № 160 «О порядке установления охранных зон объектов электросетевого хозяйства и особых условий использования земельных участков, расположенных в границах таких зон» Постановление Правительства Российской Федерации от 18.11.2013 № 1033 «О порядке установления охранных зон объектов по

		опоры воздушных линий электропередачи; - размещать любые объекты и предметы (материалы) в пределах созданных в соответствии с требованиями нормативно-технических документов проходов и подъездов для доступа к объектам электросетевого хозяйства, а также проводить любые работы и возводить сооружения, которые могут препятствовать доступу к объектам электросетевого хозяйства, без создания необходимых для такого доступа проходов и подъездов; - находиться в пределах огороженной территории и помещениях распределительных устройств и подстанций, открывать двери и люки распределительных устройств и подстанций, производить переключения и подключения в электрических сетях (указанное требование не распространяется на работников, занятых выполнением разрешённых в установленном порядке работ), разводить огонь в пределах охранных зон вводных и распределительных устройств, подстанций, воздушных линий электропередачи, а также в охранных зонах кабельных линий электропередачи; - размещать свалки; - производить работы ударными механизмами, сбрасывать тяжести массой свыше 5 тонн, производить сброс и слив едких и коррозионных веществ и горюче-смазочных материалов (в охранных зонах подземных кабельных линий электропередачи). 2. Для объектов электросетевого хозяйства напряжением свыше 1000 вольт, помимо действий, предусмотренных пунктом 1, запрещается: - складировать или размещать хранилища любых, в том числе горюче-смазочных материалов; - размещать детские и спортивные площадки, стадионы, рынки, торговые точки, полевые станы, загоны для скота, гаражи и стоянки всех видов машин и механизмов, проводить любые мероприятия, связанные с большим скоплением людей, не занятых выполнением разрешённых в установленном порядке работ (в охранных зонах воздушных линий электропередачи); - использовать (запускать) любые летательные аппараты, в том числе воздушных змеев, спортивные модели летательных аппаратов (в охранных зонах воздушных линий электропередачи);	производству электрической энергии и особых условий использования земельных участков, расположенных в границах таких зон»

		- бросать якоря с судов и осуществлять их проход с отданными якорями, цепями, лотами, волокушами и тралами (в охранных зонах подводных кабельных линий электропередачи); - осуществлять проход судов с поднятыми стрелами кранов и других механизмов (в охранных зонах воздушных линий электропередачи). 3. Без письменного решения о согласовании сетевой организации запрещается: - строительство, капитальный ремонт, реконструкция или снос зданий и сооружений; - горные, взрывные, мелиоративные работы, в том числе связанные с временным затоплением земель; - посадка и вырубка деревьев и кустарников; - дноуглубительные, землечерпальные и погрузочно-разгрузочные работы, добыча рыбы, других водных животных и растений придонными орудиями лова, устройство водопоев, колка и заготовка льда (в охранных зонах подводных кабельных линий электропередачи); - проход судов, у которых расстояние по вертикали от верхнего крайнего габарита с грузом или без груза до нижней точки провеса проводов переходов воздушных линий электропередачи через водоёмы менее минимально допустимого расстояния, в том числе с учётом максимального уровня подъёма воды при паводке; - проезд машин и механизмов, имеющих общую высоту с грузом или без груза от поверхности дороги более 4,5 метра (в охранных зонах воздушных линий электропередачи); - земляные работы на глубине более 0,3 метра (на вспахиваемых землях на глубине более 0,45 метра), а также планировка грунта (в охранных зонах подземных кабельных линий электропередачи); - полив сельскохозяйственных культур в случае, если высота струи воды может составить свыше 3 метров (в охранных зонах воздушных линий электропередачи); - полевые сельскохозяйственные работы с применением сельскохозяйственных машин и оборудования высотой более 4 метров (в охранных зонах воздушных линий электропередачи) или полевые сельскохозяйственные работы, связанные с вспашкой земли (в охранных зонах кабельных линий электропередачи).	

		4. Для объектов электросетевого хозяйства напряжением до 1000 вольт, помимо действий, предусмотренных пунктом 3, без письменного решения о согласовании сетевых организаций запрещается: - размещать детские и спортивные площадки, стадионы, рынки, торговые точки, полевые станы, загоны для скота, гаражи и стоянки всех видов машин и механизмов, садовые, огородные земельные участки и иные объекты недвижимости, расположенные в границах территории ведения гражданами садоводства или огородничества для собственных нужд объекты жилищного строительства, в том числе индивидуального (в охранных зонах воздушных линий электропередачи); - складировать или размещать хранилища любых, в том числе горюче-смазочных материалов; - устраивать причалы для стоянки судов, барж и плавучих кранов, бросать якоря с судов и осуществлять их проход с отданными якорями, цепями, лотами, волокушами и тралами (в охранных зонах подводных кабельных линий электропередачи). 5. В охранных зонах объектов по производству электрической энергии запрещается осуществлять действия, которые могут нарушить безопасную работу объектов, в том числе привести к их повреждению или уничтожению и (или) повлечь причинение вреда жизни, здоровью граждан и имуществу физических или юридических лиц, а также нанесение вреда окружающей среде и возникновение пожаров и чрезвычайных ситуаций, а именно: - убирать, перемещать, засыпать и повреждать предупреждающие знаки; - размещать кладбища, скотомогильники, захоронения отходов производства и потребления, радиоактивных, химических, взрывчатых, токсичных, отравляющих и ядовитых веществ; - производить сброс и слив едких и коррозионных веществ, в том числе растворов кислот, щелочей и солей, а также горюче-смазочных материалов; - разводить огонь и размещать какие-либо открытые или закрытые источники огня; - проводить работы, размещать объекты и предметы, возводить	

		сооружения, которые могут препятствовать доступу к объектам, без создания необходимых для такого доступа проходов и подъездов; - производить работы ударными механизмами, сбрасывать тяжести массой свыше 5 тонн; - складировать любые материалы, в том числе взрывоопасные, пожароопасные и горюче-смазочные. 6. Без письменного согласования владельцев объектов по производству электрической энергии запрещается: - размещать детские и спортивные площадки, стадионы, рынки, торговые точки, полевые станы, загоны для скота, гаражи и стоянки всех видов машин и механизмов; - проводить любые мероприятия, связанные с пребыванием людей, не занятых выполнением работ, разрешенных в установленном порядке; - осуществлять горные, взрывные, мелиоративные работы, в том числе связанные с временным затоплением земель.	
2	Охранная зона трубопроводов (газопроводов, нефтепроводов и нефтепродуктопроводов, аммиакопроводов)	1. В охранных зонах трубопроводов запрещается производить всякого рода действия, могущие нарушить нормальную эксплуатацию трубопроводов либо привести к их повреждению, в частности: - перемещать, засыпать и ломать опознавательные и сигнальные знаки, контрольно - измерительные пункты; - открывать люки, калитки и двери необслуживаемых усилительных пунктов кабельной связи, ограждений узлов линейной арматуры, станций катодной и дренажной защиты, линейных и смотровых колодцев и других линейных устройств, открывать и закрывать краны и задвижки, отключать или включать средства связи, энергоснабжения и телемеханики трубопроводов; - устраивать всякого рода свалки, выливать растворы кислот, солей и щелочей; - разрушать берегоукрепительные сооружения, водопропускные устройства, земляные и иные сооружения (устройства), предохраняющие трубопроводы от разрушения, а прилегающую территорию и окружающую местность - от аварийного разлива транспортируемой продукции; - бросать якоря, проходить с отданными якорями, цепями, лотами, волокушами и тралами, производить дноуглубительные и	Федеральный закон от 31.03.1999 № 69-ФЗ «О газоснабжении в Российской Федерации» «Правила охраны магистральных трубопроводов», утвержденные Минтопэнерго РФ 29.04.1992, Постановлением Госгортехнадзора РФ от 22.04.1992 № 9 Постановление Госгортехнадзора РФ от 23.11.1994 № 61 «О распространении «Правил охраны магистральных трубопроводов» на магистральные аммиакопроводы» Постановление Правительства Российской Федерации от 08.09.2017 № 1083 «Об утверждении Правил охраны магистральных газопроводов и о внесении изменений в Положение о представлении в федеральный орган исполнительной власти (его территориальные органы), уполномоченный

		землечерпальные работы; - разводить огонь и размещать какие-либо открытые или закрытые источники огня. 2. В охранных зонах трубопроводов без письменного разрешения предприятий трубопроводного транспорта запрещается: - возводить любые постройки и сооружения; на расстоянии ближе 1000 м от оси аммиакопровода запрещается: строить коллективные сады с жилыми домами, устраивать массовые спортивные соревнования, соревнования с участием зрителей, купания, массовый отдых людей, любительское рыболовство, расположение временных полевых жилищ и станов любого назначения, загоны для скота; - высаживать деревья и кустарники всех видов, складировать корма, удобрения, материалы, сено и солому, располагать коновязи, содержать скот, выделять рыбопромысловые участки, производить добычу рыбы, а также водных животных и растений, устраивать водопои, производить колку и заготовку льда; - сооружать проезды и переезды через трассы трубопроводов, устраивать стоянки автомобильного транспорта, тракторов и механизмов, размещать сады и огороды; - производить мелиоративные земляные работы, сооружать оросительные и осушительные системы; - производить всякого рода открытые и подземные, горные, строительные, монтажные и взрывные работы, планировку грунта. 3. В охранных зонах магистральных газопроводов запрещается: - перемещать, засыпать, повреждать и разрушать контрольно-измерительные и контрольно-диагностические пункты, предупредительные надписи, опознавательные и сигнальные знаки местонахождения магистральных газопроводов; - открывать двери и люки необслуживаемых усилительных пунктов на кабельных линиях связи, калитки ограждений узлов линейной арматуры, двери установок электрохимической защиты, люки линейных и смотровых колодцев, открывать и закрывать краны, задвижки, отключать и включать средства связи, энергоснабжения, устройства телемеханики магистральных газопроводов; - устраивать свалки, осуществлять сброс и слив едких и	Правительством Российской Федерации на осуществление государственного кадастрового учета, государственной регистрации прав, ведение Единого государственного реестра недвижимости и предоставление сведений, содержащихся в Едином государственном реестре недвижимости, федеральными органами исполнительной власти, органами государственной власти субъектов Российской Федерации и органами местного самоуправления дополнительных сведений, воспроизводимых на публичных кадастровых картах» Постановление Правительства Российской Федерации от 20.11.2000 № 878 «Об утверждении Правил охраны газораспределительных сетей»

		коррозионно-агрессивных веществ и горюче-смазочных материалов; - складировать любые материалы, в том числе горюче-смазочные, или размещать хранилища любых материалов; - повреждать берегозащитные, водовыпускные сооружения, земляные и иные сооружения (устройства), предохраняющие магистральный газопровод от разрушения; - осуществлять постановку судов и плавучих объектов на якорь, добычу морских млекопитающих, рыболовство придонными орудиями добычи (вылова) водных биологических ресурсов, плавание с вытравленной якорь-цепью; - проводить дноуглубительные и другие работы, связанные с изменением дна и берегов водных объектов, за исключением работ, необходимых для технического обслуживания объекта магистрального газопровода; - проводить работы с использованием ударно-импульсных устройств и вспомогательных механизмов, сбрасывать грузы; - осуществлять рекреационную деятельность (кроме деятельности по размещению туристских стоянок), разводить костры и размещать источники огня; - огораживать и перегораживать охранные зоны; - размещать какие-либо здания, строения, сооружения, не относящиеся к объектам, указанным в пункте 2 Правил, за исключением объектов, указанных в подпунктах «д» – «к» и «м» пункта 6 Правил, утвержденных Постановлением Правительства РФ от 08.09.2017 № 1083; - осуществлять несанкционированное подключение (присоединение) к магистральному газопроводу. 4. В охранных зонах магистральных газопроводов без письменного разрешения собственника магистрального газопровода или организации, эксплуатирующей магистральный газопровод не допускается: - проведение горных, взрывных, строительных, монтажных, мелиоративных работ, в том числе работ, связанных с затоплением земель; - осуществление посадки и вырубки деревьев и кустарников; - проведение погрузочно-разгрузочных работ, устройство водопоев скота, колка и заготовка льда;	

		- проведение земляных работ на глубине более чем 0,3 метра, планировка грунта; - сооружение запруд на реках и ручьях; - складирование кормов, удобрений, сена, соломы, размещение полевых станов и загонов для скота; - размещение туристских стоянок; - размещение гаражей, стоянок и парковок транспортных средств; - сооружение переездов через магистральные газопроводы; - прокладка инженерных коммуникаций; - проведение инженерных изысканий, связанных с бурением скважин и устройством шурфов; - устройство причалов для судов и пляжей; - проведение работ на объектах транспортной инфраструктуры, находящихся на территории охранной зоны; - проведение работ, связанных с временным затоплением земель, не относящихся к землям сельскохозяйственного назначения. 5. В границах охранной зоны газораспределительных сетей запрещается: - строить объекты жилищно-гражданского и производственного назначения; - сносить и реконструировать мосты, коллекторы, автомобильные и железные дороги с расположенными на них газораспределительными сетями без предварительного выноса этих газопроводов по согласованию с эксплуатационными организациями; - разрушать берегоукрепительные сооружения, водопропускные устройства, земляные и иные сооружения, предохраняющие газораспределительные сети от разрушений; - перемещать, повреждать, засыпать и уничтожать опознавательные знаки, контрольно-измерительные пункты и другие устройства газораспределительных сетей; - устраивать свалки и склады, разливать растворы кислот, солей, щелочей и других химически активных веществ; - огораживать и перегораживать охранные зоны, препятствовать доступу персонала эксплуатационных организаций к газораспределительным сетям, проведению обслуживания и устранению повреждений газораспределительных сетей;	

		- разводить огонь и размещать источники огня; - рыть погреба, копать и обрабатывать почву сельскохозяйственными и мелиоративными орудиями и механизмами на глубину более 0,3 метра; - открывать калитки и двери газорегуляторных пунктов, станций катодной и дренажной защиты, люки подземных колодцев, включать или отключать электроснабжение средств связи, освещения и систем телемеханики; - набрасывать, приставлять и привязывать к опорам и надземным газопроводам, ограждениям и зданиям газораспределительных сетей посторонние предметы, лестницы, влезать на них; - самовольно подключаться к газораспределительным сетям.	
3	Охранная зона линий и сооружений связи	В пределах охранной зоны подземной кабельной линии связи или линии радиофикации запрещается: - раскопка грунта при помощи ударных инструментов (ломов, кирк, клиньев и пневматических инструментов); - разработка мерзлого грунта с применением ударных механизмов. Без письменного согласия и присутствия представителей предприятий, эксплуатирующих линии связи и линии радиофикации, запрещается: - осуществлять всякого рода строительные, монтажные и взрывные работы, планировку грунта землеройными механизмами (за исключением зон песчаных барханов) и земляные работы (за исключением вспашки на глубину не более 0,3 метра); - производить геолого-съемочные, поисковые, геодезические и другие изыскательские работы, которые связаны с бурением скважин, шурфованием, взятием проб грунта, осуществлением взрывных работ; - производить посадку деревьев, располагать полевые станы, содержать скот, складировать материалы, корма и удобрения, жечь костры, устраивать стрельбища; - устраивать проезды и стоянки автотранспорта, тракторов и механизмов, провозить негабаритные грузы под проводами воздушных линий связи и линий радиофикации, строить каналы (арыки), устраивать заграждения и другие препятствия; - устраивать причалы для стоянки судов, барж и плавучих кранов, производить погрузочно-разгрузочные, подводно-технические,	Постановление Правительства Российской Федерации от 09.06.1995 № 578 «Об утверждении Правил охраны линий и сооружений связи Российской Федерации»

		дноуглубительные и землечерпательные работы, выделять рыбопромысловые участки, производить добычу рыбы, других водных животных, а также водных растений придонными орудиями лова, устраивать водопои, производить колку и заготовку льда. Судам и другим плавучим средствам запрещается бросать якоря, проходить с отданными якорями, цепями, лотами, волокушами и тралами; - производить строительство и реконструкцию линий электропередач, радиостанций и других объектов, излучающих электромагнитную энергию и оказывающих опасное воздействие на линии связи и линии радиофикации; - производить защиту подземных коммуникаций от коррозии без учета проходящих подземных кабельных линий связи. Запрещается производить всякого рода действия, которые могут нарушить нормальную работу линий связи и линий радиофикации, в частности: - производить снос и реконструкцию зданий и мостов, осуществлять переустройство коллекторов, туннелей метрополитена и железных дорог, где проложены кабели связи, установлены столбы воздушных линий связи и линий радиофикации, размещены технические сооружения радиорелейных станций, кабельные ящики и распределительные коробки, без предварительного выноса заказчиками (застройщиками) линий и сооружений связи, линий и сооружений радиофикации по согласованию с предприятиями, в ведении которых находятся эти линии и сооружения; - производить засыпку трасс подземных кабельных линий связи, устраивать на этих трассах временные склады, стоки химически активных веществ и свалки промышленных, бытовых и прочих отходов, ломать замерные, сигнальные, предупредительные знаки и телефонные колодцы; - открывать двери и люки необслуживаемых усилительных и регенерационных пунктов (наземных и подземных) и радиорелейных станций, кабельных колодцев телефонной канализации, распределительных шкафов и кабельных ящиков, а также подключаться к линиям связи (за исключением лиц, обслуживающих эти линии); - огораживать трассы линий связи, препятствуя свободному доступу	

		к ним технического персонала; - самовольно подключаться к абонентской телефонной линии и линии радиофикации в целях пользования услугами связи; - совершать иные действия, которые могут причинить повреждения сооружениям связи и радиофикации (повреждать опоры и арматуру воздушных линий связи, обрывать провода, набрасывать на них посторонние предметы и другое).	
4	Водоохранная зона	В границах водоохраной зоны запрещается: - использование сточных вод в целях регулирования плодородия почв; - размещение кладбищ, скотомогильников, объектов размещения отходов производства и потребления, химических, взрывчатых, токсичных, отравляющих и ядовитых веществ, пунктов захоронения радиоактивных отходов; - осуществление авиационных мер по борьбе с вредными организмами; - движение и стоянка транспортных средств (кроме специальных транспортных средств), за исключением их движения по дорогам и стоянки на дорогах и в специально оборудованных местах, имеющих твердое покрытие; - строительство и реконструкция автозаправочных станций, складов горюче-смазочных материалов (за исключением случаев, если автозаправочные станции, склады горюче-смазочных материалов размещены на территориях портов, инфраструктуры внутренних водных путей, в том числе баз (сооружений) для стоянки маломерных судов, объектов органов федеральной службы безопасности), станций технического обслуживания, используемых для технического осмотра и ремонта транспортных средств, осуществление мойки транспортных средств; - размещение специализированных хранилищ пестицидов и агрохимикатов, применение пестицидов и агрохимикатов; - сброс сточных, в том числе дренажных, вод; - разведка и добыча общераспространенных полезных ископаемых (за исключением случаев, если разведка и добыча общераспространенных полезных ископаемых осуществляются пользователями недр, осуществляющими разведку и добычу иных видов полезных ископаемых, в границах предоставленных им в соответствии с законодательством Российской Федерации о недрах	Водный кодекс Российской Федерации

		горных отводов и (или) геологических отводов на основании утвержденного технического проекта в соответствии со ст. 19.1 Закона Российской Федерации от 21 февраля 1992 года № 2395-1 «О недрах»).	
5	Прибрежная защитная полоса	В границах прибрежных защитных полос запрещается: - использование сточных вод в целях регулирования плодородия почв; - размещение кладбищ, скотомогильников, объектов размещения отходов производства и потребления, химических, взрывчатых, токсичных, отравляющих и ядовитых веществ, пунктов захоронения радиоактивных отходов; - осуществление авиационных мер по борьбе с вредными организмами; - движение и стоянка транспортных средств (кроме специальных транспортных средств), за исключением их движения по дорогам и стоянки на дорогах и в специально оборудованных местах, имеющих твердое покрытие; - строительство и реконструкция автозаправочных станций, складов горюче-смазочных материалов (за исключением случаев, если автозаправочные станции, склады горюче-смазочных материалов размещены на территориях портов, инфраструктуры внутренних водных путей, в том числе баз (сооружений) для стоянки маломерных судов, объектов органов федеральной службы безопасности), станций технического обслуживания, используемых для технического осмотра и ремонта транспортных средств, осуществление мойки транспортных средств; - размещение специализированных хранилищ пестицидов и агрохимикатов, применение пестицидов и агрохимикатов; - сброс сточных, в том числе дренажных, вод; - разведка и добыча общераспространенных полезных ископаемых (за исключением случаев, если разведка и добыча общераспространенных полезных ископаемых осуществляются пользователями недр, осуществляющими разведку и добычу иных видов полезных ископаемых, в границах предоставленных им в соответствии с законодательством Российской Федерации о недрах горных отводов и (или) геологических отводов на основании утвержденного технического проекта в соответствии со ст. 19.1 Закона Российской Федерации от 21 февраля 1992 года № 2395-1 «О	Водный кодекс Российской Федерации

		недрах»); - распашка земель; - размещение отвалов размываемых грунтов; - выпас сельскохозяйственных животных и организация для них летних лагерей, ванн.	
6	Зоны санитарной охраны источников питьевого и хозяйственно-бытового водоснабжения, а также устанавливаемые в случаях, предусмотренных Водным кодексом Российской Федерации, в отношении подземных водных объектов зоны специальной охраны	В зоне санитарной охраны источников питьевого и хозяйственно-бытового водоснабжения запрещается сброс сточных, в том числе дренажных, вод. На территории зоны санитарной охраны подземных источников водоснабжения: 1. В первом поясе не допускается: - посадка высокоствольных деревьев; - все виды строительства, не имеющие непосредственного отношения к эксплуатации, реконструкции и расширению водопроводных сооружений, в том числе прокладка трубопроводов различного назначения; - размещение жилых и хозяйственно-бытовых зданий; - проживание людей; - применение ядохимикатов и удобрений. 2. Во втором поясе запрещено: - закачка отработанных вод в подземные горизонты, подземное складирование твёрдых отходов и разработка недр земли; - размещение кладбищ, скотомогильников, полей ассенизации, полей фильтрации, навозохранилищ, силосных траншей, животноводческих и птицеводческих предприятий и других объектов, обусловливающих опасность микробного загрязнения подземных вод; - применение удобрений и ядохимикатов; - рубка леса главного пользования и реконструкции; - размещение складов горюче-смазочных материалов, ядохимикатов и минеральных удобрений, накопителей промстоков, шламохранилищ и других объектов, обусловливающих опасность химического загрязнения подземных вод. Бурение новых скважин и новое строительство, связанное с нарушением почвенного покрова, производится при обязательном согласовании с центром государственного санитарно-эпидемиологического надзора.	Водный кодекс Российской Федерации СанПиН 2.1.4.1110-02 «Зоны санитарной охраны источников водоснабжения и водопроводов питьевого назначения»

		3. В третьем поясе запрещено: - закачка отработанных вод в подземные горизонты, подземное складирование твёрдых отходов и разработка недр земли; - размещение складов горюче-смазочных материалов, ядохимикатов и минеральных удобрений, накопителей промстоков, шламохранилищ и других объектов, обусловливающих опасность химического загрязнения подземных вод. Размещение таких объектов допускается в пределах третьего пояса зоны санитарной охраны только при использовании защищённых подземных вод, при условии выполнения специальных мероприятий по защите водоносного горизонта от загрязнения при наличии санитарно-эпидемиологического заключения центра государственного санитарно-эпидемиологического надзора, выданного с учётом заключения органов геологического контроля. Бурение новых скважин и новое строительство, связанное с нарушением почвенного покрова, производится при обязательном согласовании с центром государственного санитарно-эпидемиологического надзора. На территории зоны санитарной охраны поверхностных источников водоснабжения: 1. В первом поясе не допускается: - посадка высокоствольных деревьев; - все виды строительства, не имеющие непосредственного отношения к эксплуатации, реконструкции и расширению водопроводных сооружений, в том числе прокладка трубопроводов различного назначения; - размещение жилых и хозяйственно-бытовых зданий; - проживание людей; - применение ядохимикатов и удобрений; - спуск любых сточных вод, в том числе сточных вод водного транспорта; - купание, стирка белья, водопой скота и другие виды водопользования, оказывающие влияние на качество воды. 2. Во втором поясе не допускается: - рубка леса главного пользования и реконструкции, а также	

		закрепление за лесозаготовительными предприятиями древесины на корню и лесосечного фонда долгосрочного пользования (допускается только рубки ухода и санитарные рубки леса); - расположение стойбищ и выпас скота, а также всякое другое использование водоема и земельных участков, лесных угодий в пределах прибрежной полосы шириной не менее 500 м, которое может привести к ухудшению качества или уменьшению количества воды источника водоснабжения; - отведение сточных вод в зоне водосбора источника водоснабжения, включая его притоки, не отвечающих гигиеническим требованиям к охране поверхностных вод; - размещение кладбищ, скотомогильников, полей ассенизации, полей фильтрации, навозохранилищ, силосных траншей, животноводческих и птицеводческих предприятий и других объектов, обусловливающих опасность микробного загрязнения подземных вод; - применение удобрений и ядохимикатов; - рубка леса главного пользования и реконструкции; - сброс промышленных, сельскохозяйственных, городских и ливневых сточных вод, содержание в которых химических веществ и микроорганизмов превышает установленные санитарными правилами гигиенические нормативы качества воды (с учетом Определения Верховного Суда РФ от 25.09.2014 № АПЛ14-393); - размещение складов горюче-смазочных материалов, ядохимикатов и минеральных удобрений, накопителей промстоков, шламохранилищ и других объектов, обусловливающих опасность химического загрязнения подземных вод. Регулирование отведения территории для нового строительства жилых, промышленных и сельскохозяйственных объектов, а также согласование изменений технологий действующих предприятий, связанных с повышением степени опасности загрязнения сточными водами источника водоснабжения производится при согласовании с центром государственного санитарно-эпидемиологического надзора. Все работы, в том числе добыча песка, гравия, донноуглубительные, в пределах акватории зоны санитарной охраны допускаются по согласованию с центром государственного санитарно -	

		эпидемиологического надзора лишь при обосновании гидрологическими расчетами отсутствия ухудшения качества воды в створе водозабора. Использование химических методов борьбы с эвтрофикацией водоемов допускается при условии применения препаратов, имеющих положительное санитарно - эпидемиологическое заключение государственной санитарно - эпидемиологической службы Российской Федерации. Использование источников водоснабжения в пределах второго пояса зоны санитарной охраны для купания, туризма, водного спорта и рыбной ловли допускается в установленных местах при условии соблюдения гигиенических требований к охране поверхностных вод, а также гигиенических требований к зонам рекреации водных объектов. 3. В третьем поясе не допускается отведение сточных вод в зоне водосбора источника водоснабжения, включая его притоки, не отвечающих гигиеническим требованиям к охране поверхностных вод. Регулирование отведения территории для нового строительства жилых, промышленных и сельскохозяйственных объектов, а также согласование изменений технологий действующих предприятий, связанных с повышением степени опасности загрязнения сточными водами источника водоснабжения производится при согласовании с центром государственного санитарно-эпидемиологического надзора. Все работы, в том числе добыча песка, гравия, донноуглубительные, в пределах акватории зоны санитарной охраны допускаются по согласованию с центром государственного санитарно - эпидемиологического надзора лишь при обосновании гидрологическими расчетами отсутствия ухудшения качества воды в створе водозабора. Использование химических методов борьбы с эвтрофикацией водоемов допускается при условии применения препаратов, имеющих положительное санитарно - эпидемиологическое заключение государственной санитарно - эпидемиологической службы Российской Федерации.	

7	Санитарно-защитная зона	В границах санитарно-защитной зоны не допускается использования земельных участков в целях: - размещения жилой застройки, объектов образовательного и медицинского назначения, спортивных сооружений открытого типа, организаций отдыха детей и их оздоровления, зон рекреационного назначения и для ведения садоводства; - размещения объектов для производства и хранения лекарственных средств, объектов пищевых отраслей промышленности, оптовых складов продовольственного сырья и пищевой продукции, комплексов водопроводных сооружений для подготовки и хранения питьевой воды, использования земельных участков в целях производства, хранения и переработки сельскохозяйственной продукции, предназначенной для дальнейшего использования в качестве пищевой продукции, если химическое, физическое и (или) биологическое воздействие объекта, в отношении которого установлена санитарно-защитная зона, приведет к нарушению качества и безопасности таких средств, сырья, воды и продукции в соответствии с установленными требованиями.	Постановление Правительства Российской Федерации от 03.03.2018 № 222 «Об утверждении Правил установления санитарно-защитных зон и использования земельных участков, расположенных в границах санитарно-защитных зон»
8	Охранная зона пунктов государственной геодезической сети, государственной нивелирной сети и государственной гравиметрической сети	В пределах границ охранных зон пунктов запрещается использование земельных участков для осуществления видов деятельности, приводящих к повреждению или уничтожению наружных опознавательных знаков пунктов, нарушению неизменности местоположения их центров, уничтожению, перемещению, засыпке или повреждению составных частей пунктов. Также на земельных участках в границах охранных зон пунктов запрещается проведение работ, размещение объектов и предметов, которые могут препятствовать доступу к пунктам.	Постановление Правительства Российской Федерации от 21.08.2019 № 1080 «Об охранных зонах пунктов государственной геодезической сети, государственной нивелирной сети и государственной гравиметрической сети»
9	Зона минимальных расстояний до магистральных или промышленных трубопроводов (газопроводов, нефтепроводов и нефтепродуктопроводов, аммиакопроводов)	Перечень ограничений использования земельных участков в границах зоны минимальных расстояний до магистральных или промышленных трубопроводов определяется Правительством РФ в положении о данном виде зоны с особыми условиями использования территории.	

Приложение № 1
к правилам землепользования и застройки
Первоэртильского сельского поселения
Эртильского муниципального района
Воронежской области

СВЕДЕНИЯ О ГРАНИЦАХ ТЕРРИТОРИАЛЬНЫХ ЗОН, СОДЕРЖАЩИЕ ГРАФИЧЕСКОЕ ОПИСАНИЕ МЕСТОПОЛОЖЕНИЯ ГРАНИЦ ТЕРРИТОРИАЛЬНЫХ ЗОН, ПЕРЕЧЕНЬ КООРДИНАТ ХАРАКТЕРНЫХ ТОЧЕК ГРАНИЦ ТЕРРИТОРИАЛЬНЫХ ЗОН ПОСЁЛКА ПЕРВО-ЭРТИЛЬ

ОПИСАНИЕ МЕСТОПОЛОЖЕНИЯ ГРАНИЦ

Зона застройки индивидуальными жилыми домами посёлка Перво-Эртиль - Ж1/1

(наименование объекта, местоположение границ которого описано
(далее - объект)

Раздел 1

Сведения об объекте		
№ п/п	Характеристики объекта	Описание характеристик
1	2	3
1	Местоположение объекта	Воронежская область, Эртильский муниципальный район, Первоэртильское сельское поселение, посёлок Перво-Эртиль
2	Площадь объекта ± величина погрешности определения площади (Р ± Дельта Р)	1513741+/-21531 м²
3	Иные характеристики объекта	-

Раздел 2

Сведения о местоположении границ объекта					
1. Система координат: МСК - 36, зона 2					
2. Сведения о характерных точках границ объекта					
Обозначение характерных точек границ	Координаты, м		Метод определения координат характерной точки	Средняя квадратическая погрешность положения характерной точки (Mt), м	Описание обозначения точки на местности (при наличии)
	X	Y			
1	2	3	4	5	6
1	522205.43	2203802.07	Картометрический	5.00	-
2	522185.91	2204003.76	Картометрический	5.00	-
3	521982.11	2203919.38	Картометрический	5.00	-
4	522016.47	2204059.84	Картометрический	5.00	-
5	522054.56	2204185.90	Картометрический	5.00	-
6	522061.46	2204208.79	Картометрический	5.00	-
7	522052.09	2204208.12	Картометрический	5.00	-
8	522044.00	2204203.60	Картометрический	5.00	-
9	522033.81	2204186.46	Картометрический	5.00	-
10	522025.76	2204177.49	Картометрический	5.00	-
11	522011.88	2204159.58	Картометрический	5.00	-
12	522001.62	2204149.11	Картометрический	5.00	-
13	521987.59	2204147.50	Картометрический	5.00	-
14	521986.21	2204137.11	Картометрический	5.00	-
15	521989.27	2204126.02	Картометрический	5.00	-
16	521995.29	2204114.22	Картометрический	5.00	-
17	521993.91	2204103.09	Картометрический	5.00	-
18	521985.14	2204091.89	Картометрический	5.00	-
19	521974.24	2204071.78	Картометрический	5.00	-
20	521966.28	2204053.18	Картометрический	5.00	-
21	521962.72	2204037.59	Картометрический	5.00	-
22	521956.86	2204032.34	Картометрический	5.00	-
23	521945.10	2204024.83	Картометрический	5.00	-
24	521931.84	2204019.52	Картометрический	5.00	-
25	521906.94	2204015.26	Картометрический	5.00	-
26	521911.65	2204003.57	Картометрический	5.00	-
27	521921.04	2203978.97	Картометрический	5.00	-
28	521958.92	2203908.92	Картометрический	5.00	-
29	521972.00	2203888.74	Картометрический	5.00	-
30	521983.48	2203868.10	Картометрический	5.00	-
31	521989.66	2203859.21	Картометрический	5.00	-
32	521999.53	2203841.00	Картометрический	5.00	-
33	522002.10	2203830.86	Картометрический	5.00	-
34	522005.31	2203814.27	Аналитический	0.10	-

1	2	3	4	5	6
1	522205.43	2203802.07	Картометрический	5.00	-
35	522069.53	2204235.48	Картометрический	5.00	-
36	522035.03	2204310.24	Картометрический	5.00	-
37	522010.24	2204364.47	Картометрический	5.00	-
38	521985.45	2204416.38	Картометрический	5.00	-
39	521981.38	2204431.29	Картометрический	5.00	-
40	521983.51	2204448.45	Аналитический	0.10	-
41	521968.40	2204439.23	Аналитический	0.10	-
42	521955.39	2204431.30	Аналитический	0.10	-
43	521905.32	2204406.97	Аналитический	0.10	-
44	521887.39	2204398.26	Картометрический	5.00	-
45	521875.61	2204388.57	Картометрический	5.00	-
46	521867.43	2204381.24	Картометрический	5.00	-
47	521862.74	2204373.43	Картометрический	5.00	-
48	521858.99	2204366.65	Картометрический	5.00	-
49	521857.25	2204358.81	Картометрический	5.00	-
50	521857.26	2204345.45	Картометрический	5.00	-
51	521859.55	2204329.07	Картометрический	5.00	-
52	521861.56	2204310.78	Картометрический	5.00	-
53	521867.60	2204255.84	Картометрический	5.00	-
54	521875.04	2204185.38	Картометрический	5.00	-
55	521878.39	2204170.13	Картометрический	5.00	-
56	521894.19	2204176.29	Картометрический	5.00	-
57	521911.95	2204174.60	Картометрический	5.00	-
58	521936.59	2204187.79	Картометрический	5.00	-
59	521956.78	2204202.43	Картометрический	5.00	-
60	521972.57	2204213.69	Картометрический	5.00	-
61	521991.35	2204221.27	Картометрический	5.00	-
62	522019.32	2204234.50	Картометрический	5.00	-
63	522042.88	2204245.09	Картометрический	5.00	-
64	522046.71	2204231.04	Картометрический	5.00	-
65	522048.31	2204216.97	Картометрический	5.00	-
66	522064.12	2204217.74	Картометрический	5.00	-
35	522069.53	2204235.48	Картометрический	5.00	-
67	521998.90	2203510.98	Аналитический	0.10	-
68	522000.68	2203561.96	Аналитический	0.10	-
69	522001.42	2203580.35	Аналитический	0.10	-
70	522004.97	2203650.90	Аналитический	0.10	-
71	522004.79	2203664.36	Аналитический	0.10	-
72	521997.74	2203754.69	Аналитический	0.10	-
73	521994.62	2203791.18	Аналитический	0.10	-
74	521992.16	2203812.77	Аналитический	0.10	-
75	521990.25	2203824.94	Аналитический	0.10	-
76	521985.72	2203838.63	Картометрический	5.00	-
77	521979.30	2203850.55	Картометрический	5.00	-
78	521969.87	2203861.05	Картометрический	5.00	-

1	2	3	4	5	6
79	521963.25	2203864.98	Картометрический	5.00	-
80	521955.07	2203864.61	Картометрический	5.00	-
81	521944.52	2203861.43	Картометрический	5.00	-
82	521873.67	2203833.38	Картометрический	5.00	-
83	521817.88	2203808.70	Картометрический	5.00	-
84	521742.68	2203775.00	Картометрический	5.00	-
85	521587.60	2203706.21	Картометрический	5.00	-
86	521479.17	2203659.31	Картометрический	5.00	-
87	521461.91	2203652.11	Картометрический	5.00	-
88	521445.75	2203646.32	Картометрический	5.00	-
89	521445.25	2203642.82	Картометрический	5.00	-
90	521439.20	2203640.56	Картометрический	5.00	-
91	521435.70	2203644.59	Картометрический	5.00	-
92	521432.20	2203643.70	Картометрический	5.00	-
93	521420.34	2203640.62	Картометрический	5.00	-
94	521401.04	2203636.89	Картометрический	5.00	-
95	521378.67	2203632.40	Картометрический	5.00	-
96	521356.41	2203630.40	Картометрический	5.00	-
97	521318.71	2203625.62	Картометрический	5.00	-
98	521334.23	2203535.15	Картометрический	5.00	-
99	521382.81	2203538.02	Картометрический	5.00	-
100	521441.23	2203540.76	Аналитический	0.10	-
101	521601.22	2203511.60	Картометрический	5.00	-
102	521948.12	2203509.20	Картометрический	5.00	-
103	521907.38	2203606.37	Картометрический	5.00	-
104	521905.50	2203605.98	Картометрический	5.00	-
105	521901.67	2203658.99	Картометрический	5.00	-
106	521911.83	2203662.15	Картометрический	5.00	-
107	521906.19	2203707.03	Картометрический	5.00	-
108	521912.39	2203706.55	Картометрический	5.00	-
109	521919.00	2203609.08	Картометрический	5.00	-
110	521927.77	2203610.44	Картометрический	5.00	-
111	521968.59	2203512.04	Картометрический	5.00	-
67	521998.90	2203510.98	Аналитический	0.10	-
112	521862.31	2204092.13	Картометрический	5.00	-
113	521833.42	2204095.41	Картометрический	5.00	-
114	521821.67	2204075.00	Картометрический	5.00	-
115	521805.31	2204076.90	Картометрический	5.00	-
116	521723.22	2204076.08	Картометрический	5.00	-
117	521627.71	2204023.35	Картометрический	5.00	-
118	521535.85	2204007.89	Картометрический	5.00	-
119	521501.47	2203990.10	Картометрический	5.00	-
120	521490.77	2203955.73	Картометрический	5.00	-
121	521496.20	2203943.22	Картометрический	5.00	-
122	521475.99	2203897.83	Картометрический	5.00	-
123	521476.56	2203881.08	Картометрический	5.00	-
124	521447.00	2203859.61	Картометрический	5.00	-

1	2	3	4	5	6
125	521422.89	2203864.22	Картометрический	5.00	-
126	521318.73	2203852.63	Картометрический	5.00	-
127	521247.92	2203872.90	Картометрический	5.00	-
128	521219.44	2203872.18	Картометрический	5.00	-
129	521136.48	2203845.33	Картометрический	5.00	-
130	521096.97	2203822.88	Картометрический	5.00	-
131	521048.79	2203809.82	Картометрический	5.00	-
132	520877.52	2203798.88	Картометрический	5.00	-
133	520788.44	2203788.08	Картометрический	5.00	-
134	520778.05	2203774.31	Картометрический	5.00	-
135	520731.85	2203747.76	Картометрический	5.00	-
136	520697.01	2203748.99	Картометрический	5.00	-
137	520697.77	2203757.81	Картометрический	5.00	-
138	520627.40	2203786.58	Картометрический	5.00	-
139	520565.03	2203798.89	Картометрический	5.00	-
140	520527.67	2203812.24	Картометрический	5.00	-
141	520452.14	2203819.85	Картометрический	5.00	-
142	520379.81	2203812.72	Картометрический	5.00	-
143	520373.50	2203774.31	Картометрический	5.00	-
144	520340.01	2203758.84	Картометрический	5.00	-
145	520316.96	2203762.08	Картометрический	5.00	-
146	520283.11	2203881.00	Картометрический	5.00	-
147	520284.86	2204013.35	Картометрический	5.00	-
148	520295.84	2204150.60	Картометрический	5.00	-
149	520308.69	2204181.03	Картометрический	5.00	-
150	520229.24	2204179.50	Аналитический	0.10	-
151	520228.86	2204198.84	Аналитический	0.10	-
152	519430.44	2204183.70	Аналитический	0.10	-
153	519441.97	2204164.28	Картометрический	5.00	-
154	519484.79	2203806.68	Картометрический	5.00	-
155	519489.50	2203737.26	Картометрический	5.00	-
156	519462.32	2203723.32	Картометрический	5.00	-
157	519321.65	2203656.58	Картометрический	5.00	-
158	519324.96	2203632.86	Картометрический	5.00	-
159	519356.23	2203528.22	Картометрический	5.00	-
160	519386.61	2203508.85	Картометрический	5.00	-
161	519517.08	2203574.04	Картометрический	5.00	-
162	519547.17	2203590.15	Картометрический	5.00	-
163	519702.66	2203652.14	Картометрический	5.00	-
164	519744.01	2203671.55	Аналитический	0.10	-
165	519773.74	2203676.34	Аналитический	0.10	-
166	519824.70	2203680.67	Аналитический	0.10	-
167	519902.33	2203685.70	Аналитический	0.10	-
168	519968.00	2203689.38	Аналитический	0.10	-
169	520013.17	2203692.77	Аналитический	0.10	-
170	520108.92	2203692.25	Аналитический	0.10	-
171	520199.53	2203694.63	Аналитический	0.10	-
172	520219.68	2203693.53	Аналитический	0.10	-

1	2	3	4	5	6
173	520236.35	2203691.71	Аналитический	0.10	-
174	520247.08	2203689.69	Аналитический	0.10	-
175	520257.09	2203687.98	Аналитический	0.10	-
176	520272.76	2203683.25	Аналитический	0.10	-
177	520289.73	2203676.41	Аналитический	0.10	-
178	520312.20	2203665.35	Аналитический	0.10	-
179	520372.38	2203631.34	Аналитический	0.10	-
180	520380.01	2203626.55	Аналитический	0.10	-
181	520388.02	2203622.22	Аналитический	0.10	-
182	520398.71	2203618.17	Аналитический	0.10	-
183	520416.57	2203613.48	Аналитический	0.10	-
184	520430.90	2203610.63	Аналитический	0.10	-
185	520493.04	2203602.82	Аналитический	0.10	-
186	520526.55	2203599.64	Аналитический	0.10	-
187	520644.16	2203588.88	Аналитический	0.10	-
188	520661.79	2203587.89	Аналитический	0.10	-
189	520681.22	2203586.88	Аналитический	0.10	-
190	520701.92	2203586.15	Аналитический	0.10	-
191	520718.57	2203586.00	Аналитический	0.10	-
192	520735.30	2203586.31	Аналитический	0.10	-
193	520749.50	2203586.57	Аналитический	0.10	-
194	520772.65	2203587.07	Картометрический	5.00	-
195	520881.38	2203596.27	Картометрический	5.00	-
196	520996.72	2203606.17	Картометрический	5.00	-
197	521085.62	2203615.66	Картометрический	5.00	-
198	521117.61	2203618.57	Картометрический	5.00	-
199	521214.34	2203627.98	Картометрический	5.00	-
200	521355.34	2203648.19	Картометрический	5.00	-
201	521377.69	2203650.25	Картометрический	5.00	-
202	521398.01	2203653.33	Картометрический	5.00	-
203	521417.86	2203656.52	Картометрический	5.00	-
204	521433.26	2203660.01	Картометрический	5.00	-
205	521445.28	2203663.55	Картометрический	5.00	-
206	521455.00	2203665.71	Картометрический	5.00	-
207	521474.62	2203672.78	Картометрический	5.00	-
208	521580.29	2203719.40	Картометрический	5.00	-
209	521735.47	2203788.26	Картометрический	5.00	-
210	521811.36	2203821.45	Картометрический	5.00	-
211	521866.59	2203846.44	Картометрический	5.00	-
212	521935.67	2203877.40	Картометрический	5.00	-
213	521947.98	2203883.13	Картометрический	5.00	-
214	521948.57	2203892.69	Картометрический	5.00	-
215	521946.11	2203900.13	Картометрический	5.00	-
216	521905.02	2203971.13	Картометрический	5.00	-
217	521891.15	2203992.98	Картометрический	5.00	-
218	521882.61	2204013.64	Картометрический	5.00	-
219	521877.52	2204027.50	Картометрический	5.00	-
220	521872.57	2204041.84	Картометрический	5.00	-

1	2	3	4	5	6
221	521868.81	2204057.56	Картометрический	5.00	-
222	521864.81	2204074.19	Картометрический	5.00	-
112	521862.31	2204092.13	Картометрический	5.00	-
223	521694.16	2204117.03	Картометрический	5.00	-
224	521657.42	2204285.68	Картометрический	5.00	-
225	521651.29	2204312.46	Картометрический	5.00	-
226	521600.47	2204270.72	Картометрический	5.00	-
227	521376.64	2204205.56	Картометрический	5.00	-
228	521168.14	2204164.06	Картометрический	5.00	-
229	520929.21	2204139.62	Картометрический	5.00	-
230	520839.86	2204140.96	Картометрический	5.00	-
231	520820.00	2204274.71	Аналитический	0.10	-
232	520804.85	2204359.13	Аналитический	0.10	-
233	520784.19	2204363.01	Картометрический	5.00	-
234	520774.71	2204154.22	Картометрический	5.00	-
235	520694.23	2204158.68	Картометрический	5.00	-
236	520686.49	2204195.30	Картометрический	5.00	-
237	520665.24	2204208.82	Картометрический	5.00	-
238	520697.82	2204379.22	Картометрический	5.00	-
239	520574.41	2204402.38	Картометрический	5.00	-
240	520532.03	2204406.33	Картометрический	5.00	-
241	520534.66	2204182.72	Картометрический	5.00	-
242	520394.19	2204220.55	Картометрический	5.00	-
243	520374.07	2204262.10	Картометрический	5.00	-
244	520351.91	2204260.25	Картометрический	5.00	-
245	520339.98	2204219.93	Картометрический	5.00	-
246	520311.04	2204181.08	Картометрический	5.00	-
247	520371.41	2204187.46	Картометрический	5.00	-
248	520385.84	2204158.83	Картометрический	5.00	-
249	520426.86	2204083.60	Картометрический	5.00	-
250	520428.49	2204049.82	Картометрический	5.00	-
251	520433.77	2204040.95	Картометрический	5.00	-
252	520503.96	2204013.43	Картометрический	5.00	-
253	520575.31	2203996.45	Картометрический	5.00	-
254	520636.93	2203974.74	Картометрический	5.00	-
255	520766.17	2203912.41	Картометрический	5.00	-
256	520960.68	2203931.73	Картометрический	5.00	-
257	520994.83	2203941.69	Картометрический	5.00	-
258	521079.40	2203941.38	Картометрический	5.00	-
259	521103.74	2203958.79	Картометрический	5.00	-
260	521194.83	2203976.15	Картометрический	5.00	-
261	521255.47	2204020.55	Картометрический	5.00	-
262	521311.40	2204006.46	Картометрический	5.00	-
263	521383.03	2203976.72	Картометрический	5.00	-
264	521394.74	2203979.50	Картометрический	5.00	-
265	521410.33	2204000.29	Картометрический	5.00	-
266	521506.63	2204058.35	Картометрический	5.00	-

1	2	3	4	5	6
267	521536.63	2204069.03	Картометрический	5.00	-
268	521627.24	2204080.78	Картометрический	5.00	-
269	521661.70	2204102.90	Картометрический	5.00	-
223	521694.16	2204117.03	Картометрический	5.00	-
270	521320.84	2203269.74	Картометрический	5.00	-
271	521315.74	2203377.18	Картометрический	5.00	-
272	521314.85	2203398.07	Картометрический	5.00	-
273	521314.43	2203447.01	Картометрический	5.00	-
274	521172.63	2203442.93	Картометрический	5.00	-
275	521115.36	2203444.44	Картометрический	5.00	-
276	521102.57	2203443.58	Картометрический	5.00	-
277	521101.96	2203457.20	Картометрический	5.00	-
278	521095.24	2203457.32	Картометрический	5.00	-
279	521091.33	2203501.60	Картометрический	5.00	-
280	521097.82	2203502.01	Картометрический	5.00	-
281	521093.91	2203578.38	Картометрический	5.00	-
282	521093.81	2203580.21	Картометрический	5.00	-
283	521093.66	2203599.89	Картометрический	5.00	-
284	521086.32	2203599.25	Картометрический	5.00	-
285	520999.40	2203591.05	Картометрический	5.00	-
286	520885.13	2203580.94	Аналитический	0.10	-
287	520771.50	2203573.09	Аналитический	0.10	-
288	520750.17	2203572.32	Аналитический	0.10	-
289	520737.63	2203571.73	Аналитический	0.10	-
290	520716.32	2203571.24	Аналитический	0.10	-
291	520701.03	2203571.05	Аналитический	0.10	-
292	520681.59	2203571.57	Аналитический	0.10	-
293	520659.65	2203572.27	Аналитический	0.10	-
294	520643.30	2203573.72	Аналитический	0.10	-
295	520526.30	2203585.94	Аналитический	0.10	-
296	520516.55	2203584.95	Аналитический	0.10	-
297	520513.21	2203576.25	Аналитический	0.10	-
298	520501.14	2203471.19	Картометрический	5.00	-
299	520638.53	2203444.29	Картометрический	5.00	-
300	520730.69	2203418.45	Картометрический	5.00	-
301	520791.72	2203392.33	Картометрический	5.00	-
302	520795.79	2203236.72	Картометрический	5.00	-
303	520816.08	2203236.17	Картометрический	5.00	-
304	520917.09	2203233.44	Картометрический	5.00	-
305	521073.60	2203243.61	Картометрический	5.00	-
306	521177.26	2203250.72	Картометрический	5.00	-
307	521249.70	2203262.95	Картометрический	5.00	-
308	521299.23	2203267.68	Картометрический	5.00	-
270	521320.84	2203269.74	Картометрический	5.00	-

3. Сведения о характерных точках части (частей) границы объекта					
Обозначение характерных точек части границы	Координаты, м		Метод определения координат характерной точки	Средняя квадратическая погрешность положения характерной точки (Mt), м	Описание обозначения точки на местности (при наличии)
	X	Y			
1	2	3	4	5	6
Часть №					
-	-	-	-	-	-

Раздел 3

Сведения о местоположении измененных (уточненных) границ объекта							
1. Система координат: -							
2. Сведения о характерных точках границ объекта							
Обозначение характерных точек границ	Существующие координаты, м		Измененные (уточненные) координаты, м		Метод определения координат характерной точки	Средняя квадратическая погрешность положения характерной точки (Mt), м	Описание обозначения точки на местности (при наличии)
	X	Y	X	Y			
1	2	3	4	5	6	7	8
-	-	-	-	-	-	-	-
3.Сведения о характерных точках части (частей) границы объекта							
Часть №							
-	-	-	-	-	-	-	-

Раздел 4

План границ объекта

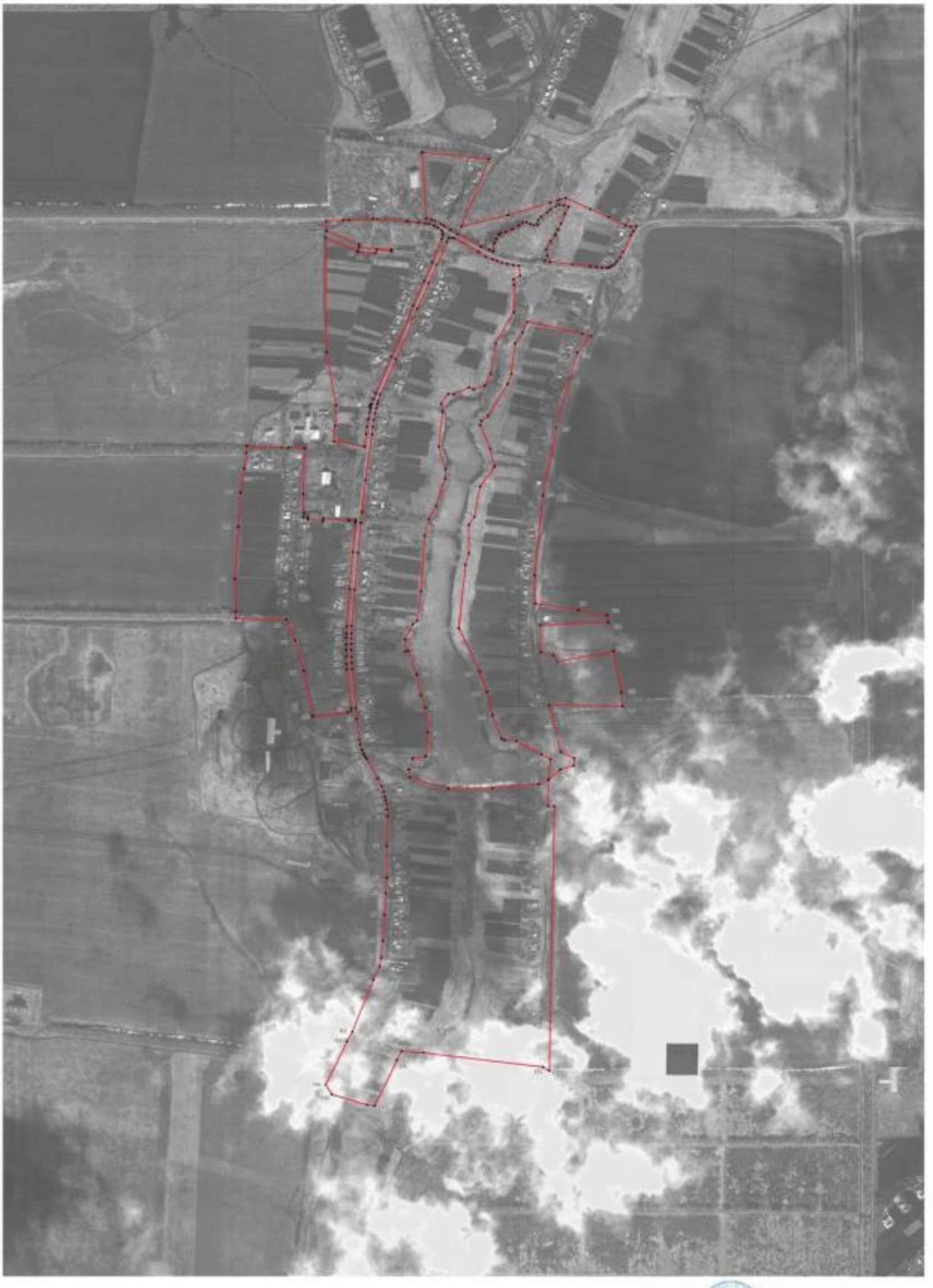

Используемые условные знаки и обозначения

границы территориальной зоны

характерные точки границы территориальной зоны

Масштаб 1:5000

Заместитель руководителя БТИ и проектно-изыскательский центр»

Подпись А.В. Романов Дата «_6_» ___ноября___ 2020 г.

Копия для отчетов [illegible] границы, сведениями о площади местоположения границ объекта

ОПИСАНИЕ МЕСТОПОЛОЖЕНИЯ ГРАНИЦ

Общественно-деловая зона посёлка Перво-Эртиль - ОД/1

(наименование объекта, местоположение границ которого описано (далее - объект)

Раздел 1

Сведения об объекте		
№ п/п	Характеристики объекта	Описание характеристик
1	2	3
1	Местоположение объекта	Воронежская область, Эртильский муниципальный район, Первоэртильское сельское поселение, посёлок Перво-Эртиль
2	Площадь объекта ± величина погрешности определения площади (Р ± Дельта Р)	79005+/-4919 м²
3	Иные характеристики объекта	-

Раздел 2

Сведения о местоположении границ объекта					
1. Система координат: МСК - 36, зона 2					
2. Сведения о характерных точках границ объекта					
Обозначение характерных точек границ	Координаты, м		Метод определения координат характерной точки	Средняя квадратическая погрешность положения характерной точки (Mt), м	Описание обозначения точки на местности (при наличии)
	X	Y			
1	2	3	4	5	6
1	521393.60	2203276.68	Картометрический	5.00	-
2	521438.34	2203364.23	Картометрический	5.00	-
3	521449.71	2203377.31	Картометрический	5.00	-
4	521449.60	2203388.21	Картометрический	5.00	-
5	521445.61	2203495.32	Картометрический	5.00	-
6	521441.23	2203540.76	Картометрический	5.00	-
7	521382.81	2203538.02	Картометрический	5.00	-
8	521334.23	2203535.15	Картометрический	5.00	-
9	521335.74	2203502.59	Картометрический	5.00	-
10	521323.07	2203501.76	Картометрический	5.00	-
11	521298.91	2203500.81	Картометрический	5.00	-
12	521299.19	2203507.71	Аналитический	0.10	-
13	521281.21	2203508.47	Аналитический	0.10	-
14	521258.00	2203509.32	Картометрический	5.00	-
15	521254.80	2203534.86	Картометрический	5.00	-
16	521225.52	2203534.59	Картометрический	5.00	-
17	521217.15	2203612.74	Картометрический	5.00	-
18	521137.36	2203603.67	Картометрический	5.00	-
19	521093.66	2203599.87	Картометрический	5.00	-
20	521093.81	2203580.21	Картометрический	5.00	-
21	521093.91	2203578.38	Картометрический	5.00	-
22	521097.82	2203502.01	Картометрический	5.00	-
23	521091.33	2203501.60	Картометрический	5.00	-
24	521095.24	2203457.32	Картометрический	5.00	-
25	521101.96	2203457.20	Картометрический	5.00	-
26	521102.57	2203443.58	Картометрический	5.00	-
27	521115.36	2203444.44	Картометрический	5.00	-
28	521172.63	2203442.93	Картометрический	5.00	-
29	521314.43	2203447.01	Картометрический	5.00	-
30	521314.85	2203398.07	Картометрический	5.00	-
31	521315.74	2203377.18	Картометрический	5.00	-
32	521320.84	2203269.74	Картометрический	5.00	-
1	521393.60	2203276.68	Картометрический	5.00	-

1	2	3	4	5	6
33	520774.71	2204154.22	Картометрический	5.00	-
34	520784.16	2204362.92	Картометрический	5.00	-
35	520697.83	2204379.17	Картометрический	5.00	-
36	520665.24	2204208.82	Картометрический	5.00	-
37	520686.49	2204195.30	Картометрический	5.00	-
38	520694.23	2204158.68	Картометрический	5.00	-
33	520774.71	2204154.22	Картометрический	5.00	-

3. Сведения о характерных точках части (частей) границы объекта

Обозначение характерных точек части границы	Координаты, м		Метод определения координат характерной точки	Средняя квадратическая погрешность положения характерной точки (Mt), м	Описание обозначения точки на местности (при наличии)
	X	Y			
1	2	3	4	5	6
Часть №					
-	-	-	-	-	-

Раздел 3

Сведения о местоположении измененных (уточненных) границ объекта							
1. Система координат: -							
2. Сведения о характерных точках границ объекта							
Обозначение характерных точек границ	Существующие координаты, м		Измененные (уточненные) координаты, м		Метод определения координат характерной точки	Средняя квадратическая погрешность положения характерной точки (Mt), м	Описание обозначения точки на местности (при наличии)
	X	Y	X	Y			
1	2	3	4	5	6	7	8
-	-	-	-	-	-	-	-
3.Сведения о характерных точках части (частей) границы объекта							
Часть №							
-	-	-	-	-	-	-	-

Раздел 4

План границ объекта

Используемые условные знаки и обозначения:

границы территориальной зоны

• 1 характерная точка границ территориальной зоны

Масштаб 1:5000

Заместитель руководителя БУВО «Нормативно-проектный центр»

Подпись А.В. Ромашов Дата « 4 » декабря 2020 г.

Место для оттиска печати (при наличии) лица, составившего описание местоположения границ объекта

ОПИСАНИЕ МЕСТОПОЛОЖЕНИЯ ГРАНИЦ

Зона улиц, дорог, инженерной и транспортной инфраструктуры
посёлка Перво-Эртиль - ИТ1/1

(наименование объекта, местоположение границ которого описано
(далее - объект)

Раздел 1

Сведения об объекте		
№ п/п	Характеристики объекта	Описание характеристик
1	2	3
1	Местоположение объекта	Воронежская область, Эртильский муниципальный район, Первоэртильское сельское поселение, посёлок Перво-Эртиль
2	Площадь объекта ± величина погрешности определения площади (Р ± Дельта Р)	32186+/-3140 м²
3	Иные характеристики объекта	-

Раздел 2

Сведения о местоположении границ объекта					
1. Система координат: МСК - 36, зона 2					
2. Сведения о характерных точках границ объекта					
Обозначение характерных точек границ	Координаты, м		Метод определения координат характерной точки	Средняя квадратическая погрешность положения характерной точки (Mt), м	Описание обозначения точки на местности (при наличии)
	X	Y			
1	2	3	4	5	6
1	522005.31	2203814.27	Картометрический	5.00	-
2	522002.10	2203830.86	Картометрический	5.00	-
3	521999.53	2203841.00	Картометрический	5.00	-
4	521989.66	2203859.21	Картометрический	5.00	-
5	521983.48	2203868.10	Картометрический	5.00	-
6	521972.00	2203888.74	Картометрический	5.00	-
7	521958.92	2203908.92	Картометрический	5.00	-
8	521921.04	2203978.97	Картометрический	5.00	-
9	521911.65	2204003.57	Картометрический	5.00	-
10	521902.60	2204024.78	Картометрический	5.00	-
11	521897.29	2204038.49	Картометрический	5.00	-
12	521893.33	2204050.37	Картометрический	5.00	-
13	521888.98	2204066.59	Картометрический	5.00	-
14	521884.16	2204091.50	Картометрический	5.00	-
15	521880.15	2204161.44	Картометрический	5.00	-
16	521875.04	2204185.38	Картометрический	5.00	-
17	521867.60	2204255.84	Картометрический	5.00	-
18	521861.56	2204310.78	Картометрический	5.00	-
19	521859.55	2204329.07	Картометрический	5.00	-
20	521857.26	2204345.45	Картометрический	5.00	-
21	521857.25	2204358.81	Картометрический	5.00	-
22	521858.99	2204366.65	Картометрический	5.00	-
23	521862.74	2204373.43	Картометрический	5.00	-
24	521867.43	2204381.24	Картометрический	5.00	-
25	521875.61	2204388.57	Картометрический	5.00	-
26	521887.39	2204398.26	Картометрический	5.00	-
27	521905.32	2204406.97	Картометрический	5.00	-
28	521896.37	2204420.41	Картометрический	5.00	-
29	521879.46	2204412.15	Картометрический	5.00	-
30	521863.17	2204398.43	Картометрический	5.00	-
31	521856.21	2204391.83	Картометрический	5.00	-
32	521848.99	2204380.84	Картометрический	5.00	-
33	521843.88	2204371.16	Картометрический	5.00	-
34	521831.31	2204366.51	Картометрический	5.00	-

1	2	3	4	5	6
35	521831.13	2204354.13	Картометрический	5.00	-
36	521837.58	2204351.57	Картометрический	5.00	-
37	521839.88	2204343.85	Картометрический	5.00	-
38	521839.99	2204328.89	Картометрический	5.00	-
39	521841.34	2204310.11	Картометрический	5.00	-
40	521848.16	2204255.04	Картометрический	5.00	-
41	521856.89	2204184.44	Картометрический	5.00	-
42	521855.90	2204158.54	Картометрический	5.00	-
43	521862.31	2204092.13	Картометрический	5.00	-
44	521864.81	2204074.19	Картометрический	5.00	-
45	521868.81	2204057.56	Картометрический	5.00	-
46	521872.57	2204041.84	Картометрический	5.00	-
47	521877.52	2204027.50	Картометрический	5.00	-
48	521882.61	2204013.64	Картометрический	5.00	-
49	521891.15	2203992.98	Картометрический	5.00	-
50	521905.02	2203971.13	Картометрический	5.00	-
51	521946.11	2203900.13	Картометрический	5.00	-
52	521948.57	2203892.69	Картометрический	5.00	-
53	521947.98	2203883.13	Картометрический	5.00	-
54	521935.67	2203877.40	Картометрический	5.00	-
55	521866.59	2203846.44	Картометрический	5.00	-
56	521811.36	2203821.45	Картометрический	5.00	-
57	521735.47	2203788.26	Картометрический	5.00	-
58	521580.29	2203719.40	Картометрический	5.00	-
59	521474.62	2203672.78	Картометрический	5.00	-
60	521455.00	2203665.71	Картометрический	5.00	-
61	521445.28	2203663.55	Картометрический	5.00	-
62	521433.26	2203660.01	Картометрический	5.00	-
63	521417.86	2203656.52	Картометрический	5.00	-
64	521398.01	2203653.33	Картометрический	5.00	-
65	521377.69	2203650.25	Картометрический	5.00	-
66	521355.34	2203648.19	Картометрический	5.00	-
67	521214.34	2203627.98	Картометрический	5.00	-
68	521117.61	2203618.57	Картометрический	5.00	-
69	521085.62	2203615.66	Картометрический	5.00	-
70	520996.72	2203606.17	Картометрический	5.00	-
71	520881.38	2203596.27	Картометрический	5.00	-
72	520772.65	2203587.07	Картометрический	5.00	-
73	520749.50	2203586.57	Картометрический	5.00	-
74	520750.17	2203572.32	Картометрический	5.00	-
75	520771.50	2203573.09	Картометрический	5.00	-
76	520885.13	2203580.94	Картометрический	5.00	-
77	520999.40	2203591.05	Картометрический	5.00	-
78	521086.32	2203599.25	Картометрический	5.00	-
79	521093.66	2203599.89	Картометрический	5.00	-
80	521137.36	2203603.67	Картометрический	5.00	-
81	521217.15	2203612.74	Картометрический	5.00	-
82	521318.71	2203625.62	Картометрический	5.00	-

1	2	3	4	5	6
83	521356.41	2203630.40	Картометрический	5.00	-
84	521378.67	2203632.40	Картометрический	5.00	-
85	521401.04	2203636.89	Картометрический	5.00	-
86	521420.34	2203640.62	Картометрический	5.00	-
87	521432.20	2203643.70	Картометрический	5.00	-
88	521435.70	2203644.59	Картометрический	5.00	-
89	521439.20	2203640.56	Картометрический	5.00	-
90	521445.25	2203642.82	Картометрический	5.00	-
91	521445.75	2203646.32	Картометрический	5.00	-
92	521461.91	2203652.11	Картометрический	5.00	-
93	521479.17	2203659.31	Картометрический	5.00	-
94	521587.60	2203706.21	Картометрический	5.00	-
95	521742.68	2203775.00	Картометрический	5.00	-
96	521817.88	2203808.70	Картометрический	5.00	-
97	521873.67	2203833.38	Картометрический	5.00	-
98	521944.52	2203861.43	Картометрический	5.00	-
99	521955.07	2203864.61	Картометрический	5.00	-
100	521963.25	2203864.98	Картометрический	5.00	-
101	521969.87	2203861.05	Картометрический	5.00	-
102	521979.30	2203850.55	Картометрический	5.00	-
103	521985.72	2203838.63	Картометрический	5.00	-
104	521990.25	2203824.94	Картометрический	5.00	-
105	521992.16	2203812.77	Картометрический	5.00	-
1	522005.31	2203814.27	Картометрический	5.00	-

3. Сведения о характерных точках части (частей) границы объекта

Обозначение характерных точек части границы	Координаты, м		Метод определения координат характерной точки	Средняя квадратическая погрешность положения характерной точки (Mt), м	Описание обозначения точки на местности (при наличии)
	X	Y			
1	2	3	4	5	6
Часть №					
-	-	-	-	-	-

Раздел 3

Сведения о местоположении измененных (уточненных) границ объекта							
1. Система координат: -							
2. Сведения о характерных точках границ объекта							
Обозначение характерных точек границ	Существующие координаты, м		Измененные (уточненные) координаты, м		Метод определения координат характерной точки	Средняя квадратическая погрешность положения характерной точки (Mt), м	Описание обозначения точки на местности (при наличии)
	X	Y	X	Y			
1	2	3	4	5	6	7	8
-	-	-	-	-	-	-	-
3.Сведения о характерных точках части (частей) границы объекта							
Часть №							
-	-	-	-	-	-	-	-

Раздел 4

План границ объекта

Масштаб 1:5000

Используемые условные знаки и обозначения:

границы территориальной зоны

• 1 характерная точка границ территориальной зоны

Заместитель руководителя БУНО «Нормативно-проектный центр»

Подпись _____ А.В. Ромашов Дата « 4 » декабря 2020 г.

Место для оттиска печати (при наличии) лица, составившего описание местоположения границ объекта

ОПИСАНИЕ МЕСТОПОЛОЖЕНИЯ ГРАНИЦ

Зона сельскохозяйственного использования в границах населенного пункта посёлка Перво-Эртиль - СХ1/1

(наименование объекта, местоположение границ которого описано (далее - объект)

Раздел 1

Сведения об объекте		
№ п/п	Характеристики объекта	Описание характеристик
1	2	3
1	Местоположение объекта	Воронежская область, Эртильский муниципальный район, Первоэртильское сельское поселение, посёлок Перво-Эртиль
2	Площадь объекта ± величина погрешности определения площади (Р ± Дельта Р)	297822+/-9550 м²
3	Иные характеристики объекта	-

Раздел 2

Сведения о местоположении границ объекта					
1. Система координат: МСК - 36, зона 2					
2. Сведения о характерных точках границ объекта					
Обозначение характерных точек границ	Координаты, м		Метод определения координат характерной точки	Средняя квадратическая погрешность положения характерной точки (Mt), м	Описание обозначения точки на местности (при наличии)
	X	Y			
1	2	3	4	5	6
1	521912.33	2204430.81	Аналитический	2.50	-
2	521845.69	2204475.54	Аналитический	2.50	-
3	521717.14	2204366.54	Аналитический	2.50	-
4	521651.29	2204312.46	Картометрический	5.00	-
5	521657.42	2204285.68	Картометрический	5.00	-
6	521794.82	2204335.47	Картометрический	5.00	-
7	521828.23	2204114.41	Картометрический	5.00	-
8	521833.42	2204095.41	Картометрический	5.00	-
9	521862.31	2204092.13	Картометрический	5.00	-
10	521855.90	2204158.54	Картометрический	5.00	-
11	521856.89	2204184.44	Картометрический	5.00	-
12	521848.16	2204255.04	Картометрический	5.00	-
13	521841.34	2204310.11	Картометрический	5.00	-
14	521839.99	2204328.89	Картометрический	5.00	-
15	521839.88	2204343.85	Картометрический	5.00	-
16	521837.58	2204351.57	Картометрический	5.00	-
17	521831.13	2204354.13	Картометрический	5.00	-
18	521831.31	2204366.51	Картометрический	5.00	-
19	521843.88	2204371.16	Картометрический	5.00	-
20	521848.99	2204380.84	Картометрический	5.00	-
21	521856.21	2204391.83	Картометрический	5.00	-
22	521863.17	2204398.43	Картометрический	5.00	-
23	521879.46	2204412.15	Картометрический	5.00	-
24	521896.37	2204420.41	Картометрический	5.00	-
1	521912.33	2204430.81	Аналитический	2.50	-
25	521613.92	2203277.83	Аналитический	0.30	-
26	521601.22	2203511.60	Аналитический	0.30	-
27	521441.23	2203540.76	Картометрический	5.00	-
28	521445.61	2203495.32	Картометрический	5.00	-
29	521449.60	2203388.21	Картометрический	5.00	-
30	521449.71	2203377.31	Картометрический	5.00	-
31	521438.34	2203364.23	Картометрический	5.00	-
32	521393.60	2203276.68	Аналитический	0.30	-

1	2	3	4	5	6
25	521613.92	2203277.83	Аналитический	0.30	-
33	520795.79	2203236.72	Аналитический	0.30	-
34	520791.72	2203392.33	Картометрический	5.00	-
35	520730.69	2203418.45	Картометрический	5.00	-
36	520638.53	2203444.29	Картометрический	5.00	-
37	520501.14	2203471.19	Картометрический	5.00	-
38	520513.21	2203576.25	Картометрический	5.00	-
39	520504.64	2203577.40	Картометрический	5.00	-
40	520499.73	2203585.58	Картометрический	5.00	-
41	520492.13	2203587.78	Картометрический	5.00	-
42	520433.63	2203595.60	Картометрический	5.00	-
43	520418.81	2203599.24	Картометрический	5.00	-
44	520392.84	2203606.34	Картометрический	5.00	-
45	520384.15	2203609.14	Картометрический	5.00	-
46	520372.98	2203614.00	Картометрический	5.00	-
47	520363.17	2203619.77	Картометрический	5.00	-
48	520304.52	2203655.31	Картометрический	5.00	-
49	520284.30	2203665.19	Картометрический	5.00	-
50	520268.37	2203672.72	Картометрический	5.00	-
51	520254.66	2203676.02	Картометрический	5.00	-
52	520244.10	2203677.32	Картометрический	5.00	-
53	520237.35	2203671.75	Картометрический	5.00	-
54	520228.81	2203673.21	Картометрический	5.00	-
55	520226.84	2203677.38	Картометрический	5.00	-
56	520219.58	2203679.41	Картометрический	5.00	-
57	520198.23	2203680.68	Картометрический	5.00	-
58	520014.94	2203677.67	Картометрический	5.00	-
59	519998.19	2203657.15	Аналитический	0.30	-
60	519979.49	2203616.80	Аналитический	0.30	-
61	520000.52	2203464.10	Аналитический	0.30	-
62	520094.03	2203457.55	Аналитический	0.30	-
63	520223.05	2203127.78	Аналитический	0.30	-
64	520531.44	2203118.67	Аналитический	0.30	-
65	520588.39	2203101.91	Аналитический	0.30	-
66	520626.61	2203105.49	Аналитический	0.30	-
67	520692.33	2203272.36	Аналитический	0.30	-
68	520768.96	2203257.94	Аналитический	0.30	-
33	520795.79	2203236.72	Аналитический	0.30	-
69	520619.69	2203237.29	Картометрический	5.00	-
70	520616.35	2203358.09	Картометрический	5.00	-
71	520602.89	2203369.83	Картометрический	5.00	-
72	520570.27	2203371.01	Картометрический	5.00	-
73	520569.77	2203424.38	Картометрический	5.00	-
74	520499.29	2203430.40	Картометрический	5.00	-
75	520444.81	2203469.92	Картометрический	5.00	-
76	520333.58	2203472.60	Картометрический	5.00	-

1	2	3	4	5	6
77	520335.22	2203216.11	Картометрический	5.00	-
69	520619.69	2203237.29	Картометрический	5.00	-

3. Сведения о характерных точках части (частей) границы объекта

Обозначение характерных точек части границы	Координаты, м		Метод определения координат характерной точки	Средняя квадратическая погрешность положения характерной точки (Mt), м	Описание обозначения точки на местности (при наличии)
	X	Y			
1	2	3	4	5	6
Часть №					
-	-	-	-	-	-

Раздел 3

Сведения о местоположении измененных (уточненных) границ объекта							
1. Система координат: -							
2. Сведения о характерных точках границ объекта							
Обозначение характерных точек границ	Существующие координаты, м		Измененные (уточненные) координаты, м		Метод определения координат характерной точки	Средняя квадратическая погрешность положения характерной точки (Mt), м	Описание обозначения точки на местности (при наличии)
	X	Y	X	Y			
1	2	3	4	5	6	7	8
-	-	-	-	-	-	-	-
3.Сведения о характерных точках части (частей) границы объекта							
Часть №							
-	-	-	-	-	-	-	-

Раздел 4

План границ объекта

Используемые условные знаки и обозначения:

границы территориальной зоны

характерная точка границ территориальной зоны

Масштаб 1:5000

Заместитель руководителя БУВО «Информационно-проектный центр»

Подпись _____ А.В. Романов Дата «_4_» ____декабря____ 2020 г.

Место для оттиска печати (при наличии) лица, составившего описание местоположения границ объекта

ОПИСАНИЕ МЕСТОПОЛОЖЕНИЯ ГРАНИЦ

Зона сельскохозяйственного производства посёлка Перво-Эртиль - СХ2/1

(наименование объекта, местоположение границ которого описано
(далее - объект)

Раздел 1

Сведения об объекте		
№ п/п	Характеристики объекта	Описание характеристик
1	2	3
1	Местоположение объекта	Воронежская область, Эртильский муниципальный район, Первоэртильское сельское поселение, посёлок Перво-Эртиль
2	Площадь объекта ± величина погрешности определения площади (Р ± Дельта Р)	60187+/-4293 м²
3	Иные характеристики объекта	-

Раздел 2

Сведения о местоположении границ объекта					
1. Система координат: МСК - 36, зона 2					
2. Сведения о характерных точках границ объекта					
Обозначение характерных точек границ	Координаты, м		Метод определения координат характерной точки	Средняя квадратическая погрешность положения характерной точки (Mt), м	Описание обозначения точки на местности (при наличии)
	X	Y			
1	2	3	4	5	6
1	520619.69	2203237.29	Картометрический	5.00	-
2	520616.35	2203358.09	Картометрический	5.00	-
3	520602.89	2203369.83	Картометрический	5.00	-
4	520570.27	2203371.01	Картометрический	5.00	-
5	520569.77	2203424.38	Картометрический	5.00	-
6	520499.29	2203430.40	Картометрический	5.00	-
7	520444.81	2203469.92	Картометрический	5.00	-
8	520333.58	2203472.60	Картометрический	5.00	-
9	520335.22	2203216.11	Картометрический	5.00	-
1	520619.69	2203237.29	Картометрический	5.00	-
3. Сведения о характерных точках части (частей) границы объекта					
Обозначение характерных точек части границы	Координаты, м		Метод определения координат характерной точки	Средняя квадратическая погрешность положения характерной точки (Mt), м	Описание обозначения точки на местности (при наличии)
	X	Y			
1	2	3	4	5	6
Часть №					
-	-	-	-	-	-

Раздел 3

Сведения о местоположении измененных (уточненных) границ объекта							
1. Система координат: -							
2. Сведения о характерных точках границ объекта							
Обозначение характерных точек границ	Существующие координаты, м		Измененные (уточненные) координаты, м		Метод определения координат характерной точки	Средняя квадратическая погрешность положения характерной точки (Mt), м	Описание обозначения точки на местности (при наличии)
	X	Y	X	Y			
1	2	3	4	5	6	7	8
-	-	-	-	-	-	-	-
3.Сведения о характерных точках части (частей) границы объекта							
Часть №							
-	-	-	-	-	-	-	-

Раздел 4

План границ объекта

Масштаб 1:5000

Используемые условные знаки и обозначения:

	границы территориальной зоны
• 1	характерная точка границ территориальной зоны

Заместитель руководителя БУВО «Нормативно-проектный центр»

Подпись _____ А.В. Ромашов Дата « 4 » декабря 2020 г.

Место для оттиска печати (при наличии) лица, составившего описание местоположения границ объекта

ОПИСАНИЕ МЕСТОПОЛОЖЕНИЯ ГРАНИЦ

Зона рекреационного назначения - объектов отдыха посёлка Перво-Эртиль - Р1/1

(наименование объекта, местоположение границ которого описано
(далее - объект)

Раздел 1

Сведения об объекте		
№ п/п	Характеристики объекта	Описание характеристик
1	2	3
1	Местоположение объекта	Воронежская область, Эртильский муниципальный район, Первоэртильское сельское поселение, посёлок Перво-Эртиль
2	Площадь объекта ± величина погрешности определения площади (Р ± Дельта Р)	37842+/-3404 м²
3	Иные характеристики объекта	-

Раздел 2

Сведения о местоположении границ объекта					
1. Система координат: МСК - 36, зона 2					
2. Сведения о характерных точках границ объекта					
Обозначение характерных точек границ	Координаты, м		Метод определения координат характерной точки	Средняя квадратическая погрешность положения характерной точки (Mt), м	Описание обозначения точки на местности (при наличии)
	X	Y			
1	2	3	4	5	6
1	521828.23	2204114.41	Картометрический	5.00	-
2	521794.82	2204335.47	Картометрический	5.00	-
3	521657.42	2204285.68	Картометрический	5.00	-
4	521694.16	2204117.03	Картометрический	5.00	-
5	521713.96	2204122.83	Картометрический	5.00	-
6	521793.65	2204121.96	Картометрический	5.00	-
1	521828.23	2204114.41	Картометрический	5.00	-
7	521335.74	2203502.59	Картометрический	5.00	-
8	521334.23	2203535.15	Картометрический	5.00	-
9	521318.72	2203625.62	Картометрический	5.00	-
10	521217.15	2203612.74	Картометрический	5.00	-
11	521225.52	2203534.59	Картометрический	5.00	-
12	521254.80	2203534.86	Картометрический	5.00	-
13	521258.00	2203509.32	Картометрический	5.00	-
14	521281.21	2203508.47	Аналитический	0.10	-
15	521299.19	2203507.71	Аналитический	0.10	-
16	521298.91	2203500.81	Картометрический	5.00	-
17	521323.07	2203501.76	Картометрический	5.00	-
7	521335.74	2203502.59	Картометрический	5.00	-
3. Сведения о характерных точках части (частей) границы объекта					
Обозначение характерных точек части границы	Координаты, м		Метод определения координат характерной точки	Средняя квадратическая погрешность положения характерной точки (Mt), м	Описание обозначения точки на местности (при наличии)
	X	Y			
1	2	3	4	5	6
Часть №					
-	-	-	-	-	-

Раздел 3

Сведения о местоположении измененных (уточненных) границ объекта							
1. Система координат: -							
2. Сведения о характерных точках границ объекта							
Обозначение характерных точек границ	Существующие координаты, м		Измененные (уточненные) координаты, м		Метод определения координат характерной точки	Средняя квадратическая погрешность положения характерной точки (Mt), м	Описание обозначения точки на местности (при наличии)
	X	Y	X	Y			
1	2	3	4	5	6	7	8
-	-	-	-	-	-	-	-
3.Сведения о характерных точках части (частей) границы объекта							
Часть №							
-	-	-	-	-	-	-	-

Раздел 4

План границ объекта

Используемые условные знаки и обозначения:

границы территориальной зоны

• 1 характерная точка границ территориальной зоны

Масштаб 1:5000

Заместитель руководителя БУВО «Нормативно-проектный центр»

Подпись А.В. Ромашов Дата « 4 » декабря 2020 г.

Место для оттиска печати (при наличии) лица, составившего описание местоположения границ объекта

ОПИСАНИЕ МЕСТОПОЛОЖЕНИЯ ГРАНИЦ

Зона обработки, утилизации, обезвреживания, размещения твердых коммунальных отходов посёлка Перво-Эртиль - СН2/1

(наименование объекта, местоположение границ которого описано (далее - объект)

Раздел 1

Сведения об объекте		
№ п/п	Характеристики объекта	Описание характеристик
1	2	3
1	Местоположение объекта	Воронежская область, Эртильский муниципальный район, Первоэртильское сельское поселение, посёлок Перво-Эртиль
2	Площадь объекта ± величина погрешности определения площади (Р ± Дельта Р)	21452+/-2563 м²
3	Иные характеристики объекта	-

Раздел 2

Сведения о местоположении границ объекта					
1. Система координат: МСК - 36, зона 2					
2. Сведения о характерных точках границ объекта					
Обозначение характерных точек границ	Координаты, м		Метод определения координат характерной точки	Средняя квадратическая погрешность положения характерной точки (Mt), м	Описание обозначения точки на местности (при наличии)
	X	Y			
1	2	3	4	5	6
1	519707.16	2202522.81	Аналитический	0.30	-
2	519689.62	2202650.42	Аналитический	0.30	-
3	519607.90	2202642.87	Аналитический	0.30	-
4	519579.76	2202655.87	Аналитический	0.30	-
5	519535.43	2202631.74	Аналитический	0.30	-
6	519542.82	2202575.22	Аналитический	0.30	-
7	519571.21	2202493.89	Аналитический	0.30	-
8	519603.96	2202497.16	Аналитический	0.30	-
1	519707.16	2202522.81	Аналитический	0.30	-
3. Сведения о характерных точках части (частей) границы объекта					
Обозначение характерных точек части границы	Координаты, м		Метод определения координат характерной точки	Средняя квадратическая погрешность положения характерной точки (Mt), м	Описание обозначения точки на местности (при наличии)
	X	Y			
1	2	3	4	5	6
Часть №					
-	-	-	-	-	-

Раздел 3

Сведения о местоположении измененных (уточненных) границ объекта							
1. Система координат: -							
2. Сведения о характерных точках границ объекта							
Обозначение характерных точек границ	Существующие координаты, м		Измененные (уточненные) координаты, м		Метод определения координат характерной точки	Средняя квадратическая погрешность положения характерной точки (Mt), м	Описание обозначения точки на местности (при наличии)
	X	Y	X	Y			
1	2	3	4	5	6	7	8
-	-	-	-	-	-	-	-
3.Сведения о характерных точках части (частей) границы объекта							
Часть №							
-	-	-	-	-	-	-	-

Раздел 4

План границ объекта

Масштаб 1:5000

Используемые условные знаки и обозначения:

границы территориальной зоны

• 1 характерная точка границ территориальной зоны

Заместитель руководителя БУВО «Нормативно-проектный центр»

Подпись _____ А.В. Ромашов Дата « 4 » декабря 2020 г.

Место для оттиска печати (при наличии) лица, составившего описание местоположения границ объекта

Приложение № 2
к правилам землепользования и застройки
Первоэртильского сельского поселения
Эртильского муниципального района
Воронежской области

СВЕДЕНИЯ О ГРАНИЦАХ ТЕРРИТОРИАЛЬНЫХ ЗОН, СОДЕРЖАЩИЕ ГРАФИЧЕСКОЕ ОПИСАНИЕ МЕСТОПОЛОЖЕНИЯ ГРАНИЦ ТЕРРИТОРИАЛЬНЫХ ЗОН, ПЕРЕЧЕНЬ КООРДИНАТ ХАРАКТЕРНЫХ ТОЧЕК ГРАНИЦ ТЕРРИТОРИАЛЬНЫХ ЗОН ПОСЁЛКА БАЖЕНОВКА

ОПИСАНИЕ МЕСТОПОЛОЖЕНИЯ ГРАНИЦ

Зона застройки индивидуальными жилыми домами посёлка Баженовка - Ж1/2

(наименование объекта, местоположение границ которого описано
(далее - объект)

Раздел 1

Сведения об объекте		
№ п/п	Характеристики объекта	Описание характеристик
1	2	3
1	Местоположение объекта	Воронежская область, Эртильский муниципальный район, Первоэртильское сельское поселение, посёлок Баженовка
2	Площадь объекта ± величина погрешности определения площади (Р ± Дельта Р)	509430+/-12491 м²
3	Иные характеристики объекта	-

Раздел 2

Сведения о местоположении границ объекта					
1. Система координат: МСК - 36, зона 2					
2. Сведения о характерных точках границ объекта					
Обозначение характерных точек границ	Координаты, м		Метод определения координат характерной точки	Средняя квадратическая погрешность положения характерной точки (Mt), м	Описание обозначения точки на местности (при наличии)
	X	Y			
1	2	3	4	5	6
1	524728.83	2198433.90	Картометрический	5.00	-
2	524602.42	2198582.65	Картометрический	5.00	-
3	524450.88	2198772.82	Картометрический	5.00	-
4	524235.29	2198999.27	Картометрический	5.00	-
5	524097.43	2199165.07	Аналитический	0.50	-
6	524083.74	2199159.96	Картометрический	5.00	-
7	524064.81	2199149.33	Картометрический	5.00	-
8	524044.41	2199136.50	Картометрический	5.00	-
9	524034.29	2199128.59	Картометрический	5.00	-
10	524022.99	2199120.73	Картометрический	5.00	-
11	524010.80	2199116.13	Картометрический	5.00	-
12	523999.97	2199114.88	Картометрический	5.00	-
13	524008.85	2199095.74	Картометрический	5.00	-
14	524066.75	2199011.87	Картометрический	5.00	-
15	524154.54	2198902.38	Картометрический	5.00	-
16	524216.24	2198808.93	Картометрический	5.00	-
17	524297.36	2198699.37	Картометрический	5.00	-
18	524396.17	2198598.90	Картометрический	5.00	-
19	524437.33	2198558.58	Картометрический	5.00	-
20	524477.73	2198518.99	Картометрический	5.00	-
21	524550.48	2198432.32	Картометрический	5.00	-
22	524625.90	2198373.10	Картометрический	5.00	-
1	524728.83	2198433.90	Картометрический	5.00	-
23	524087.00	2199177.65	Аналитический	0.50	-
24	524031.69	2199262.61	Картометрический	5.00	-
25	524003.41	2199265.78	Картометрический	5.00	-
26	523844.72	2199368.14	Картометрический	5.00	-
27	523821.53	2199382.33	Картометрический	5.00	-
28	523700.99	2199456.09	Картометрический	5.00	-
29	523611.84	2199510.64	Картометрический	5.00	-
30	523579.14	2199530.44	Картометрический	5.00	-
31	523268.00	2199717.88	Картометрический	5.00	-
32	523156.17	2199732.39	Картометрический	5.00	-

1	2	3	4	5	6
33	523239.21	2199522.14	Картометрический	5.00	-
34	523387.84	2199405.08	Картометрический	5.00	-
35	523460.26	2199350.24	Картометрический	5.00	-
36	523552.18	2199308.57	Картометрический	5.00	-
37	523595.18	2199281.85	Картометрический	5.00	-
38	523620.78	2199265.26	Картометрический	5.00	-
39	523673.65	2199238.67	Картометрический	5.00	-
40	523709.65	2199231.99	Картометрический	5.00	-
41	523786.45	2199192.64	Картометрический	5.00	-
42	523814.42	2199209.96	Картометрический	5.00	-
43	523816.83	2199217.62	Картометрический	5.00	-
44	523813.54	2199223.96	Картометрический	5.00	-
45	523747.13	2199270.90	Картометрический	5.00	-
46	523671.04	2199320.32	Картометрический	5.00	-
47	523619.89	2199353.53	Картометрический	5.00	-
48	523549.84	2199399.24	Картометрический	5.00	-
49	523532.11	2199411.09	Картометрический	5.00	-
50	523491.96	2199438.31	Картометрический	5.00	-
51	523446.85	2199468.87	Картометрический	5.00	-
52	523380.16	2199514.06	Картометрический	5.00	-
53	523332.46	2199545.91	Картометрический	5.00	-
54	523263.40	2199590.94	Картометрический	5.00	-
55	523268.00	2199598.47	Картометрический	5.00	-
56	523339.52	2199552.66	Картометрический	5.00	-
57	523383.88	2199523.27	Картометрический	5.00	-
58	523451.68	2199477.55	Картометрический	5.00	-
59	523496.64	2199446.99	Картометрический	5.00	-
60	523537.38	2199419.74	Картометрический	5.00	-
61	523540.28	2199420.58	Картометрический	5.00	-
62	523542.62	2199422.87	Картометрический	5.00	-
63	523549.61	2199419.54	Картометрический	5.00	-
64	523548.71	2199414.33	Картометрический	5.00	-
65	523551.48	2199410.32	Картометрический	5.00	-
66	523628.72	2199358.95	Картометрический	5.00	-
67	523672.01	2199331.58	Картометрический	5.00	-
68	523752.58	2199280.64	Картометрический	5.00	-
69	523821.22	2199232.15	Картометрический	5.00	-
70	523854.56	2199210.77	Картометрический	5.00	-
71	523907.62	2199177.50	Картометрический	5.00	-
72	523981.80	2199130.97	Картометрический	5.00	-
73	523991.45	2199127.01	Картометрический	5.00	-
74	524000.45	2199126.01	Картометрический	5.00	-
75	524009.17	2199128.21	Картометрический	5.00	-
76	524018.50	2199132.61	Картометрический	5.00	-
77	524026.22	2199138.58	Картометрический	5.00	-
78	524038.39	2199147.12	Картометрический	5.00	-
79	524055.05	2199160.68	Картометрический	5.00	-
80	524078.66	2199174.60	Картометрический	5.00	-

1	2	3	4	5	6
23	524087.00	2199177.65	Аналитический	0.50	-
81	524347.87	2198325.05	Картометрический	5.00	-
82	524211.34	2198490.33	Картометрический	5.00	-
83	524164.22	2198534.30	Картометрический	5.00	-
84	524046.85	2198710.89	Картометрический	5.00	-
85	523946.92	2198847.67	Картометрический	5.00	-
86	523869.84	2198923.93	Картометрический	5.00	-
87	523789.67	2199012.02	Картометрический	5.00	-
88	523699.42	2199067.41	Картометрический	5.00	-
89	523681.56	2199079.46	Картометрический	5.00	-
90	523571.14	2199155.02	Картометрический	5.00	-
91	523458.41	2199239.83	Картометрический	5.00	-
92	523337.80	2199297.14	Картометрический	5.00	-
93	523307.39	2199285.10	Картометрический	5.00	-
94	523269.48	2199205.24	Картометрический	5.00	-
95	523278.63	2199184.92	Картометрический	5.00	-
96	523497.63	2199049.75	Картометрический	5.00	-
97	523628.98	2198964.13	Картометрический	5.00	-
98	523616.04	2198943.55	Картометрический	5.00	-
99	523605.76	2198931.92	Картометрический	5.00	-
100	523661.12	2198890.68	Картометрический	5.00	-
101	523747.82	2198818.74	Картометрический	5.00	-
102	523814.08	2198752.48	Картометрический	5.00	-
103	523876.93	2198685.84	Картометрический	5.00	-
104	523995.04	2198529.33	Аналитический	2.50	-
105	524089.60	2198414.59	Аналитический	2.50	-
106	524155.72	2198327.34	Аналитический	2.50	-
107	524188.18	2198284.51	Аналитический	2.50	-
108	524240.01	2198236.76	Аналитический	2.50	-
109	524279.68	2198239.94	Аналитический	2.50	-
81	524347.87	2198325.05	Картометрический	5.00	-

3. Сведения о характерных точках части (частей) границы объекта

Обозначение характерных точек части границы	Координаты, м		Метод определения координат характерной точки	Средняя квадратическая погрешность положения характерной точки (Mt), м	Описание обозначения точки на местности (при наличии)
	X	Y			
1	2	3	4	5	6
Часть №					
-	-	-	-	-	-

Раздел 3

Сведения о местоположении измененных (уточненных) границ объекта							
1. Система координат: -							
2. Сведения о характерных точках границ объекта							
Обозначение характерных точек границ	Существующие координаты, м		Измененные (уточненные) координаты, м		Метод определения координат характерной точки	Средняя квадратическая погрешность положения характерной точки (Mt), м	Описание обозначения точки на местности (при наличии)
	X	Y	X	Y			
1	2	3	4	5	6	7	8
-	-	-	-	-	-	-	-
3.Сведения о характерных точках части (частей) границы объекта							
Часть №							
-	-	-	-	-	-	-	-

Раздел 4

План границ объекта



Используемые условные знаки и обозначения:

- границы территориальной зоны
- границы муниципального образования
- 1 характерная точка границ территориальной зоны

Масштаб 1:5000

Заместитель руководителя БУНО «Нормативно-проектный центр»

Подпись _____ А.В. Ромашов Дата «_4_» ____декабря____ 2020 г.

Место для оттиска печати (при наличии) лица, составившего описание местоположения границ объекта

ОПИСАНИЕ МЕСТОПОЛОЖЕНИЯ ГРАНИЦ

Зона улиц, дорог, инженерной и транспортной инфраструктуры
посёлка Баженовка - ИТ1/2

(наименование объекта, местоположение границ которого описано
(далее - объект)

Раздел 1

Сведения об объекте		
№ п/п	Характеристики объекта	Описание характеристик
1	2	3
1	Местоположение объекта	Воронежская область, Эртильский муниципальный район, Первоэртильское сельское поселение, посёлок Баженовка
2	Площадь объекта ± величина погрешности определения площади (Р ± Дельта Р)	14445+/-2103 м²
3	Иные характеристики объекта	-

Раздел 2

Сведения о местоположении границ объекта					
1. Система координат: МСК - 36, зона 2					
2. Сведения о характерных точках границ объекта					
Обозначение характерных точек границ	Координаты, м		Метод определения координат характерной точки	Средняя квадратическая погрешность положения характерной точки (Mt), м	Описание обозначения точки на местности (при наличии)
	X	Y			
1	2	3	4	5	6
1	524097.43	2199165.07	Аналитический	0.50	-
2	524087.00	2199177.65	Аналитический	0.50	-
3	524078.66	2199174.60	Картометрический	5.00	-
4	524055.05	2199160.68	Картометрический	5.00	-
5	524038.39	2199147.12	Картометрический	5.00	-
6	524026.22	2199138.58	Картометрический	5.00	-
7	524018.50	2199132.61	Картометрический	5.00	-
8	524009.17	2199128.21	Картометрический	5.00	-
9	524000.45	2199126.01	Картометрический	5.00	-
10	523991.45	2199127.01	Картометрический	5.00	-
11	523981.80	2199130.97	Картометрический	5.00	-
12	523907.62	2199177.50	Картометрический	5.00	-
13	523854.56	2199210.77	Картометрический	5.00	-
14	523821.22	2199232.15	Картометрический	5.00	-
15	523752.58	2199280.64	Картометрический	5.00	-
16	523672.01	2199331.58	Картометрический	5.00	-
17	523628.72	2199358.95	Картометрический	5.00	-
18	523551.48	2199410.32	Картометрический	5.00	-
19	523548.71	2199414.33	Картометрический	5.00	-
20	523549.61	2199419.54	Картометрический	5.00	-
21	523542.62	2199422.87	Картометрический	5.00	-
22	523540.28	2199420.58	Картометрический	5.00	-
23	523537.38	2199419.74	Картометрический	5.00	-
24	523496.64	2199446.99	Картометрический	5.00	-
25	523451.68	2199477.55	Картометрический	5.00	-
26	523383.88	2199523.27	Картометрический	5.00	-
27	523339.52	2199552.66	Картометрический	5.00	-
28	523268.00	2199598.47	Картометрический	5.00	-
29	523263.40	2199590.94	Картометрический	5.00	-
30	523332.46	2199545.91	Картометрический	5.00	-
31	523380.16	2199514.06	Картометрический	5.00	-
32	523446.85	2199468.87	Картометрический	5.00	-
33	523491.96	2199438.31	Картометрический	5.00	-
34	523532.11	2199411.09	Картометрический	5.00	-

1	2	3	4	5	6
35	523549.84	2199399.24	Картометрический	5.00	-
36	523619.89	2199353.53	Картометрический	5.00	-
37	523671.04	2199320.32	Картометрический	5.00	-
38	523747.13	2199270.90	Картометрический	5.00	-
39	523813.54	2199223.96	Картометрический	5.00	-
40	523816.83	2199217.62	Картометрический	5.00	-
41	523814.42	2199209.96	Картометрический	5.00	-
42	523786.45	2199192.64	Картометрический	5.00	-
43	523769.74	2199168.88	Картометрический	5.00	-
44	523749.61	2199150.16	Картометрический	5.00	-
45	523730.20	2199133.66	Картометрический	5.00	-
46	523681.56	2199079.46	Картометрический	5.00	-
47	523699.42	2199067.41	Картометрический	5.00	-
48	523738.29	2199116.10	Картометрический	5.00	-
49	523751.47	2199128.91	Картометрический	5.00	-
50	523775.20	2199146.36	Картометрический	5.00	-
51	523827.25	2199201.60	Картометрический	5.00	-
52	523831.45	2199205.57	Картометрический	5.00	-
53	523841.33	2199204.92	Картометрический	5.00	-
54	523847.45	2199200.87	Картометрический	5.00	-
55	523901.80	2199167.31	Картометрический	5.00	-
56	523976.58	2199121.15	Картометрический	5.00	-
57	523988.28	2199115.50	Картометрический	5.00	-
58	523999.97	2199114.88	Картометрический	5.00	-
59	524010.80	2199116.13	Картометрический	5.00	-
60	524022.99	2199120.73	Картометрический	5.00	-
61	524034.29	2199128.59	Картометрический	5.00	-
62	524044.41	2199136.50	Картометрический	5.00	-
63	524064.81	2199149.33	Картометрический	5.00	-
64	524083.74	2199159.96	Картометрический	5.00	-
1	524097.43	2199165.07	Аналитический	0.50	-

3. Сведения о характерных точках части (частей) границы объекта

Обозначение характерных точек части границы	Координаты, м		Метод определения координат характерной точки	Средняя квадратическая погрешность положения характерной точки (Mt), м	Описание обозначения точки на местности (при наличии)
	X	Y			
1	2	3	4	5	6
Часть №					
-	-	-	-	-	-

Раздел 3

Сведения о местоположении измененных (уточненных) границ объекта							
1. Система координат: -							
2. Сведения о характерных точках границ объекта							
Обозначение характерных точек границ	Существующие координаты, м		Измененные (уточненные) координаты, м		Метод определения координат характерной точки	Средняя квадратическая погрешность положения характерной точки (Mt), м	Описание обозначения точки на местности (при наличии)
	X	Y	X	Y			
1	2	3	4	5	6	7	8
-	-	-	-	-	-	-	-
3.Сведения о характерных точках части (частей) границы объекта							
Часть №							
-	-	-	-	-	-	-	-

Раздел 4

План границ объекта



Масштаб 1:5000

Используемые условные знаки и обозначения:

границы территориальной зоны

• 1 характерная точка границ территориальной зоны

Заместитель руководителя БУВО «Нормативно-проектный центр»

Подпись А.В. Ромашов Дата « 4 » декабря 2020 г.

Место для оттиска печати (при наличии) лица, составившего описание местоположения границ объекта

ОПИСАНИЕ МЕСТОПОЛОЖЕНИЯ ГРАНИЦ

Зона сельскохозяйственного использования в границах населенного пункта посёлка Баженовка - СХ1/2

(наименование объекта, местоположение границ которого описано (далее - объект)

Раздел 1

Сведения об объекте		
№ п/п	Характеристики объекта	Описание характеристик
1	2	3
1	Местоположение объекта	Воронежская область, Эртильский муниципальный район, Первоэртильское сельское поселение, посёлок Баженовка
2	Площадь объекта ± величина погрешности определения площади (Р ± Дельта Р)	465772+/-11943 м²
3	Иные характеристики объекта	-

Раздел 2

Сведения о местоположении границ объекта					
1. Система координат: МСК - 36, зона 2					
2. Сведения о характерных точках границ объекта					
Обозначение характерных точек границ	Координаты, м		Метод определения координат характерной точки	Средняя квадратическая погрешность положения характерной точки (Mt), м	Описание обозначения точки на местности (при наличии)
	X	Y			
1	2	3	4	5	6
1	524781.16	2198141.21	Картометрический	5.00	-
2	524742.24	2198237.91	Картометрический	5.00	-
3	524751.40	2198292.30	Картометрический	5.00	-
4	524728.83	2198433.90	Картометрический	5.00	-
5	524625.90	2198373.10	Картометрический	5.00	-
6	524550.48	2198432.32	Картометрический	5.00	-
7	524477.73	2198518.99	Картометрический	5.00	-
8	524437.33	2198558.58	Картометрический	5.00	-
9	524396.17	2198598.90	Картометрический	5.00	-
10	524297.36	2198699.37	Картометрический	5.00	-
11	524216.24	2198808.93	Картометрический	5.00	-
12	524154.54	2198902.38	Картометрический	5.00	-
13	524066.75	2199011.87	Картометрический	5.00	-
14	524008.85	2199095.74	Картометрический	5.00	-
15	523999.97	2199114.88	Картометрический	5.00	-
16	523988.28	2199115.50	Картометрический	5.00	-
17	523976.58	2199121.15	Картометрический	5.00	-
18	523901.80	2199167.31	Картометрический	5.00	-
19	523847.45	2199200.87	Картометрический	5.00	-
20	523841.33	2199204.92	Картометрический	5.00	-
21	523831.45	2199205.57	Картометрический	5.00	-
22	523827.25	2199201.60	Картометрический	5.00	-
23	523775.20	2199146.36	Картометрический	5.00	-
24	523751.47	2199128.91	Картометрический	5.00	-
25	523738.29	2199116.10	Картометрический	5.00	-
26	523699.42	2199067.41	Картометрический	5.00	-
27	523789.67	2199012.02	Картометрический	5.00	-
28	523869.84	2198923.93	Картометрический	5.00	-
29	523946.92	2198847.67	Картометрический	5.00	-
30	524046.85	2198710.89	Картометрический	5.00	-
31	524164.22	2198534.30	Картометрический	5.00	-
32	524211.34	2198490.33	Картометрический	5.00	-
33	524347.87	2198325.05	Картометрический	5.00	-
34	524279.68	2198239.94	Аналитический	2.50	-

1	2	3	4	5	6
35	524379.24	2198247.92	Аналитический	2.50	-
36	524403.33	2198135.52	Аналитический	2.50	-
1	524781.16	2198141.21	Картометрический	5.00	-
37	523786.45	2199192.64	Картометрический	5.00	-
38	523709.65	2199231.99	Картометрический	5.00	-
39	523673.65	2199238.67	Картометрический	5.00	-
40	523620.78	2199265.26	Картометрический	5.00	-
41	523595.18	2199281.85	Картометрический	5.00	-
42	523552.18	2199308.57	Картометрический	5.00	-
43	523460.26	2199350.24	Картометрический	5.00	-
44	523387.84	2199405.08	Картометрический	5.00	-
45	523239.21	2199522.14	Картометрический	5.00	-
46	523156.17	2199732.39	Аналитический	2.50	-
47	523134.46	2199724.78	Картометрический	5.00	-
48	523089.78	2199688.05	Картометрический	5.00	-
49	523061.00	2199674.04	Картометрический	5.00	-
50	523028.82	2199527.90	Картометрический	5.00	-
51	523018.58	2199283.02	Картометрический	5.00	-
52	523307.39	2199285.10	Картометрический	5.00	-
53	523337.80	2199297.14	Картометрический	5.00	-
54	523458.41	2199239.83	Картометрический	5.00	-
55	523571.14	2199155.02	Картометрический	5.00	-
56	523681.56	2199079.46	Картометрический	5.00	-
57	523730.20	2199133.66	Картометрический	5.00	-
58	523749.61	2199150.16	Картометрический	5.00	-
59	523769.74	2199168.88	Картометрический	5.00	-
37	523786.45	2199192.64	Картометрический	5.00	-

3. Сведения о характерных точках части (частей) границы объекта

Обозначение характерных точек части границы	Координаты, м		Метод определения координат характерной точки	Средняя квадратическая погрешность положения характерной точки (Mt), м	Описание обозначения точки на местности (при наличии)
	X	Y			
1	2	3	4	5	6
Часть №					
-	-	-	-	-	-

Раздел 3

Сведения о местоположении измененных (уточненных) границ объекта							
1. Система координат: -							
2. Сведения о характерных точках границ объекта							
Обозначение характерных точек границ	Существующие координаты, м		Измененные (уточненные) координаты, м		Метод определения координат характерной точки	Средняя квадратическая погрешность положения характерной точки (Mt), м	Описание обозначения точки на местности (при наличии)
	X	Y	X	Y			
1	2	3	4	5	6	7	8
-	-	-	-	-	-	-	-
3.Сведения о характерных точках части (частей) границы объекта							
Часть №							
-	-	-	-	-	-	-	-

Раздел 4

План границ объекта

Используемые условные знаки и обозначения:

границы территориальной зоны

границы муниципального образования

• 1 характерная точка границ территориальной зоны

Масштаб 1:5000

Заместитель руководителя БУНО «Нормативно-проектный центр»

Подпись _____ А.В. Романов Дата « 4 » декабря 2020 г.

Место для оттиска печати (при наличии) лица, составившего описание местоположения границ объекта

Приложение № 3
к правилам землепользования и застройки
Первоэртильского сельского поселения
Эртильского муниципального района
Воронежской области

СВЕДЕНИЯ О ГРАНИЦАХ ТЕРРИТОРИАЛЬНЫХ ЗОН, СОДЕРЖАЩИЕ ГРАФИЧЕСКОЕ ОПИСАНИЕ МЕСТОПОЛОЖЕНИЯ ГРАНИЦ ТЕРРИТОРИАЛЬНЫХ ЗОН, ПЕРЕЧЕНЬ КООРДИНАТ ХАРАКТЕРНЫХ ТОЧЕК ГРАНИЦ ТЕРРИТОРИАЛЬНЫХ ЗОН ПОСЁЛКА ВАСИЛЬЕВКА

ОПИСАНИЕ МЕСТОПОЛОЖЕНИЯ ГРАНИЦ

Зона застройки индивидуальными жилыми домами посёлка Васильевка - Ж1/3

(наименование объекта, местоположение границ которого описано
(далее - объект)

Раздел 1

Сведения об объекте		
№ п/п	Характеристики объекта	Описание характеристик
1	2	3
1	Местоположение объекта	Воронежская область, Эртильский муниципальный район, Первоэртильское сельское поселение, посёлок Васильевка
2	Площадь объекта ± величина погрешности определения площади (Р ± Дельта Р)	348404+/-10330 м²
3	Иные характеристики объекта	-

Раздел 2

Сведения о местоположении границ объекта					
1. Система координат: МСК - 36, зона 2					
2. Сведения о характерных точках границ объекта					
Обозначение характерных точек границ	Координаты, м		Метод определения координат характерной точки	Средняя квадратическая погрешность положения характерной точки (Mt), м	Описание обозначения точки на местности (при наличии)
	X	Y			
1	2	3	4	5	6
1	525522.84	2203279.17	Картометрический	5.00	-
2	525501.78	2203385.84	Картометрический	5.00	-
3	525453.89	2203379.28	Картометрический	5.00	-
4	525362.43	2203338.44	Картометрический	5.00	-
5	525211.99	2203251.76	Картометрический	5.00	-
6	525191.60	2203279.96	Картометрический	5.00	-
7	525176.01	2203301.08	Картометрический	5.00	-
8	525023.60	2203186.79	Картометрический	5.00	-
9	524936.88	2203064.87	Картометрический	5.00	-
10	524948.79	2203037.93	Картометрический	5.00	-
11	525001.85	2202948.42	Картометрический	5.00	-
12	525451.65	2203195.84	Картометрический	5.00	-
13	525508.56	2203250.72	Картометрический	5.00	-
1	525522.84	2203279.17	Картометрический	5.00	-
14	525421.48	2203639.30	Картометрический	5.00	-
15	525398.93	2203678.35	Аналитический	0.10	-
16	525382.98	2203700.41	Аналитический	0.10	-
17	525214.02	2203937.56	Аналитический	0.10	-
18	525133.48	2204049.45	Аналитический	0.10	-
19	524894.01	2204379.45	Аналитический	0.10	-
20	524882.16	2204395.46	Картометрический	5.00	-
21	524850.21	2204371.42	Картометрический	5.00	-
22	524808.47	2204308.32	Картометрический	5.00	-
23	524770.48	2204331.60	Картометрический	5.00	-
24	524697.31	2204246.26	Аналитический	2.50	-
25	524911.50	2203938.74	Картометрический	5.00	-
26	524937.19	2203901.86	Аналитический	0.50	-
27	524940.61	2203900.66	Картометрический	5.00	-
28	524947.32	2203897.22	Картометрический	5.00	-
29	524958.21	2203887.86	Картометрический	5.00	-
30	524971.65	2203872.60	Картометрический	5.00	-
31	524994.93	2203844.67	Картометрический	5.00	-
32	525023.36	2203810.55	Картометрический	5.00	-

1	2	3	4	5	6
33	525034.85	2203800.33	Картометрический	5.00	-
34	525042.80	2203795.24	Картометрический	5.00	-
35	525055.11	2203792.00	Картометрический	5.00	-
36	525063.53	2203791.51	Картометрический	5.00	-
37	525080.30	2203794.26	Картометрический	5.00	-
38	525092.61	2203797.14	Картометрический	5.00	-
39	525111.79	2203800.95	Картометрический	5.00	-
40	525133.77	2203805.01	Картометрический	5.00	-
41	525138.86	2203808.00	Картометрический	5.00	-
42	525140.90	2203813.74	Картометрический	5.00	-
43	525149.90	2203817.16	Картометрический	5.00	-
44	525160.43	2203802.65	Картометрический	5.00	-
45	525168.65	2203792.81	Картометрический	5.00	-
46	525177.25	2203782.41	Картометрический	5.00	-
47	525192.08	2203760.74	Картометрический	5.00	-
48	525211.12	2203735.02	Картометрический	5.00	-
49	525250.60	2203677.56	Картометрический	5.00	-
50	525288.10	2203622.32	Картометрический	5.00	-
51	525322.40	2203575.40	Картометрический	5.00	-
14	525421.48	2203639.30	Картометрический	5.00	-
52	525368.24	2203511.83	Картометрический	5.00	-
53	525352.89	2203519.20	Картометрический	5.00	-
54	525341.51	2203529.28	Картометрический	5.00	-
55	525312.53	2203568.54	Картометрический	5.00	-
56	525278.14	2203615.11	Картометрический	5.00	-
57	525239.93	2203670.25	Картометрический	5.00	-
58	525200.86	2203726.62	Картометрический	5.00	-
59	525182.40	2203753.26	Картометрический	5.00	-
60	525166.82	2203774.33	Картометрический	5.00	-
61	525158.37	2203784.53	Картометрический	5.00	-
62	525152.71	2203789.05	Картометрический	5.00	-
63	525145.03	2203790.72	Картометрический	5.00	-
64	525136.63	2203791.13	Картометрический	5.00	-
65	525116.16	2203786.83	Картометрический	5.00	-
66	525097.10	2203782.49	Картометрический	5.00	-
67	525087.95	2203780.64	Картометрический	5.00	-
68	525076.61	2203777.14	Картометрический	5.00	-
69	525072.61	2203775.90	Картометрический	5.00	-
70	525067.02	2203774.91	Картометрический	5.00	-
71	525061.20	2203774.41	Картометрический	5.00	-
72	525051.47	2203775.60	Картометрический	5.00	-
73	525039.17	2203779.30	Картометрический	5.00	-
74	525033.00	2203782.13	Картометрический	5.00	-
75	525025.58	2203786.65	Картометрический	5.00	-
76	525020.12	2203782.79	Картометрический	5.00	-
77	525036.12	2203759.80	Картометрический	5.00	-
78	525079.99	2203692.44	Картометрический	5.00	-

1	2	3	4	5	6
79	525187.68	2203533.80	Картометрический	5.00	-
80	525123.74	2203482.72	Картометрический	5.00	-
81	525185.62	2203396.78	Картометрический	5.00	-
52	525368.24	2203511.83	Картометрический	5.00	-

3. Сведения о характерных точках части (частей) границы объекта

Обозначение характерных точек части границы	Координаты, м		Метод определения координат характерной точки	Средняя квадратическая погрешность положения характерной точки (Mt), м	Описание обозначения точки на местности (при наличии)
	X	Y			
1	2	3	4	5	6
Часть №					
-	-	-	-	-	-

Раздел 3

Сведения о местоположении измененных (уточненных) границ объекта							
1. Система координат: -							
2. Сведения о характерных точках границ объекта							
Обозначение характерных точек границ	Существующие координаты, м		Измененные (уточненные) координаты, м		Метод определения координат характерной точки	Средняя квадратическая погрешность положения характерной точки (Mt), м	Описание обозначения точки на местности (при наличии)
	X	Y	X	Y			
1	2	3	4	5	6	7	8
-	-	-	-	-	-	-	-
3.Сведения о характерных точках части (частей) границы объекта							
Часть №							
-	-	-	-	-	-	-	-

Раздел 4

План границ объекта

Используемые условные знаки и обозначения:

границы территориальной зоны

• 1 характерная точка границ территориальной зоны

Масштаб 1:5000

Заместитель руководителя БУВО «Нормативно-проектный центр»

Подпись А.В. Романов Дата « 4 » декабря 2020 г.

Место для оттиска печати (при наличии) лица, составившего описание местоположения границ объекта

ОПИСАНИЕ МЕСТОПОЛОЖЕНИЯ ГРАНИЦ

Зона улиц, дорог, инженерной и транспортной инфраструктуры
посёлка Васильевка - ИТ1/3

(наименование объекта, местоположение границ которого описано
(далее - объект)

Раздел 1

Сведения об объекте		
№ п/п	Характеристики объекта	Описание характеристик
1	2	3
1	Местоположение объекта	Воронежская область, Эртильский муниципальный район, Первоэртильское сельское поселение, посёлок Васильевка
2	Площадь объекта ± величина погрешности определения площади (Р ± Дельта Р)	9036+/-1664 м²
3	Иные характеристики объекта	-

Раздел 2

Сведения о местоположении границ объекта					
1. Система координат: МСК - 36, зона 2					
2. Сведения о характерных точках границ объекта					
Обозначение характерных точек границ	Координаты, м		Метод определения координат характерной точки	Средняя квадратическая погрешность положения характерной точки (Mt), м	Описание обозначения точки на местности (при наличии)
	X	Y			
1	2	3	4	5	6
1	525399.37	2203499.94	Картометрический	5.00	-
2	525403.32	2203512.36	Картометрический	5.00	-
3	525385.34	2203519.26	Картометрический	5.00	-
4	525373.26	2203524.49	Картометрический	5.00	-
5	525361.30	2203529.53	Картометрический	5.00	-
6	525350.60	2203537.29	Картометрический	5.00	-
7	525322.40	2203575.40	Картометрический	5.00	-
8	525288.10	2203622.32	Картометрический	5.00	-
9	525250.60	2203677.56	Картометрический	5.00	-
10	525211.12	2203735.02	Картометрический	5.00	-
11	525192.08	2203760.74	Картометрический	5.00	-
12	525177.25	2203782.41	Картометрический	5.00	-
13	525168.65	2203792.81	Картометрический	5.00	-
14	525160.43	2203802.65	Картометрический	5.00	-
15	525149.90	2203817.16	Картометрический	5.00	-
16	525140.90	2203813.74	Картометрический	5.00	-
17	525138.86	2203808.00	Картометрический	5.00	-
18	525133.77	2203805.01	Картометрический	5.00	-
19	525111.79	2203800.95	Картометрический	5.00	-
20	525092.61	2203797.14	Картометрический	5.00	-
21	525080.30	2203794.26	Картометрический	5.00	-
22	525063.53	2203791.51	Картометрический	5.00	-
23	525055.11	2203792.00	Картометрический	5.00	-
24	525042.80	2203795.24	Картометрический	5.00	-
25	525034.85	2203800.33	Картометрический	5.00	-
26	525023.36	2203810.55	Картометрический	5.00	-
27	524994.93	2203844.67	Картометрический	5.00	-
28	524971.65	2203872.60	Картометрический	5.00	-
29	524958.21	2203887.86	Картометрический	5.00	-
30	524947.32	2203897.22	Картометрический	5.00	-
31	524940.61	2203900.66	Картометрический	5.00	-
32	524937.18	2203901.87	Аналитический	0.50	-
33	524983.90	2203834.79	Аналитический	0.50	-
34	525020.12	2203782.79	Картометрический	5.00	-

1	2	3	4	5	6
35	525025.58	2203786.65	Картометрический	5.00	-
36	525033.00	2203782.13	Картометрический	5.00	-
37	525039.17	2203779.30	Картометрический	5.00	-
38	525051.47	2203775.60	Картометрический	5.00	-
39	525061.20	2203774.41	Картометрический	5.00	-
40	525067.02	2203774.91	Картометрический	5.00	-
41	525072.61	2203775.90	Картометрический	5.00	-
42	525076.61	2203777.14	Картометрический	5.00	-
43	525087.95	2203780.64	Картометрический	5.00	-
44	525097.10	2203782.49	Картометрический	5.00	-
45	525116.16	2203786.83	Картометрический	5.00	-
46	525136.63	2203791.13	Картометрический	5.00	-
47	525145.03	2203790.72	Картометрический	5.00	-
48	525152.71	2203789.05	Картометрический	5.00	-
49	525158.37	2203784.53	Картометрический	5.00	-
50	525166.82	2203774.33	Картометрический	5.00	-
51	525182.40	2203753.26	Картометрический	5.00	-
52	525200.86	2203726.62	Картометрический	5.00	-
53	525239.93	2203670.25	Картометрический	5.00	-
54	525278.14	2203615.11	Картометрический	5.00	-
55	525312.53	2203568.54	Картометрический	5.00	-
56	525341.51	2203529.28	Картометрический	5.00	-
57	525352.89	2203519.20	Картометрический	5.00	-
58	525368.24	2203511.83	Картометрический	5.00	-
59	525379.49	2203507.55	Картометрический	5.00	-
1	525399.37	2203499.94	Картометрический	5.00	-

3. Сведения о характерных точках части (частей) границы объекта

Обозначение характерных точек части границы	Координаты, м		Метод определения координат характерной точки	Средняя квадратическая погрешность положения характерной точки (Mt), м	Описание обозначения точки на местности (при наличии)
	X	Y			
1	2	3	4	5	6
Часть №					
-	-	-	-	-	-

Раздел 3

Сведения о местоположении измененных (уточненных) границ объекта							
1. Система координат: -							
2. Сведения о характерных точках границ объекта							
Обозначение характерных точек границ	Существующие координаты, м		Измененные (уточненные) координаты, м		Метод определения координат характерной точки	Средняя квадратическая погрешность положения характерной точки (Mt), м	Описание обозначения точки на местности (при наличии)
	X	Y	X	Y			
1	2	3	4	5	6	7	8
-	-	-	-	-	-	-	-
3.Сведения о характерных точках части (частей) границы объекта							
Часть №							
-	-	-	-	-	-	-	-

Раздел 4

План границ объекта



Масштаб 1:5000

Используемые условные знаки и обозначения:

границы территориальной зоны

• 1 характерная точка границ территориальной зоны

Заместитель руководителя БУВО «Нормативно-проектный центр»

Подпись _____ А.В. Ромашов Дата « 4 » декабря 2020 г.

Место для оттиска печати (при наличии) лица, составившего описание местоположения границ объекта

ОПИСАНИЕ МЕСТОПОЛОЖЕНИЯ ГРАНИЦ

Зона сельскохозяйственного использования в границах населенного пункта посёлка Васильевка - СХ1/3

(наименование объекта, местоположение границ которого описано (далее - объект)

Раздел 1

Сведения об объекте		
№ п/п	Характеристики объекта	Описание характеристик
1	2	3
1	Местоположение объекта	Воронежская область, Эртильский муниципальный район, Первоэртильское сельское поселение, посёлок Васильевка
2	Площадь объекта ± величина погрешности определения площади (Р ± Дельта Р)	547208+/-12945 м²
3	Иные характеристики объекта	-

Раздел 2

Сведения о местоположении границ объекта					
1. Система координат: МСК - 36, зона 2					
2. Сведения о характерных точках границ объекта					
Обозначение характерных точек границ	Координаты, м		Метод определения координат характерной точки	Средняя квадратическая погрешность положения характерной точки (Mt), м	Описание обозначения точки на местности (при наличии)
	X	Y			
1	2	3	4	5	6
1	525873.62	2203488.38	Картометрический	5.00	-
2	525806.93	2203589.66	Аналитический	0.30	-
3	525789.73	2203631.93	Аналитический	0.30	-
4	525827.38	2203694.84	Аналитический	0.30	-
5	525849.88	2203733.18	Аналитический	0.30	-
6	525806.45	2203760.74	Аналитический	0.30	-
7	525758.14	2203767.93	Аналитический	0.30	-
8	525732.53	2203790.58	Аналитический	0.30	-
9	525739.59	2203851.67	Аналитический	0.30	-
10	525716.45	2203881.97	Аналитический	0.30	-
11	525619.59	2203921.75	Аналитический	0.30	-
12	525575.06	2203976.43	Аналитический	0.30	-
13	525524.08	2203997.98	Аналитический	0.30	-
14	525397.51	2204137.51	Аналитический	0.30	-
15	525333.22	2204316.60	Аналитический	0.30	-
16	525217.94	2204517.26	Аналитический	0.30	-
17	525130.87	2204596.12	Аналитический	0.30	-
18	525092.83	2204609.62	Аналитический	0.30	-
19	524969.37	2204484.44	Картометрический	5.00	-
20	524912.17	2204444.90	Картометрический	5.00	-
21	524882.16	2204395.46	Картометрический	5.00	-
22	524894.01	2204379.45	Аналитический	0.10	-
23	525133.48	2204049.45	Аналитический	0.10	-
24	525214.02	2203937.56	Аналитический	0.10	-
25	525382.98	2203700.41	Аналитический	0.10	-
26	525398.93	2203678.35	Аналитический	0.10	-
27	525421.48	2203639.30	Картометрический	5.00	-
28	525322.40	2203575.40	Картометрический	5.00	-
29	525350.60	2203537.29	Картометрический	5.00	-
30	525361.30	2203529.53	Картометрический	5.00	-
31	525373.26	2203524.49	Картометрический	5.00	-
32	525385.34	2203519.26	Картометрический	5.00	-
33	525403.32	2203512.36	Картометрический	5.00	-
34	525399.37	2203499.94	Картометрический	5.00	-

1	2	3	4	5	6
35	525379.49	2203507.55	Картометрический	5.00	-
36	525368.24	2203511.83	Картометрический	5.00	-
37	525185.62	2203396.78	Картометрический	5.00	-
38	525123.74	2203482.72	Картометрический	5.00	-
39	525061.36	2203432.90	Картометрический	5.00	-
40	524899.82	2203258.84	Картометрический	5.00	-
41	524884.93	2203226.56	Картометрический	5.00	-
42	524883.61	2203168.90	Картометрический	5.00	-
43	524845.05	2203111.00	Картометрический	5.00	-
44	524880.67	2203053.76	Картометрический	5.00	-
45	524901.22	2203020.71	Картометрический	5.00	-
46	524904.92	2203014.75	Картометрический	5.00	-
47	524948.79	2203037.93	Картометрический	5.00	-
48	524936.88	2203064.87	Картометрический	5.00	-
49	525023.60	2203186.79	Картометрический	5.00	-
50	525176.01	2203301.08	Картометрический	5.00	-
51	525191.60	2203279.96	Картометрический	5.00	-
52	525211.99	2203251.76	Картометрический	5.00	-
53	525362.43	2203338.44	Картометрический	5.00	-
54	525453.89	2203379.28	Картометрический	5.00	-
55	525501.78	2203385.84	Картометрический	5.00	-
56	525493.08	2203429.88	Картометрический	5.00	-
57	525703.68	2203438.72	Картометрический	5.00	-
58	525764.13	2203402.88	Картометрический	5.00	-
1	525873.62	2203488.38	Картометрический	5.00	-

3. Сведения о характерных точках части (частей) границы объекта

Обозначение характерных точек части границы	Координаты, м		Метод определения координат характерной точки	Средняя квадратическая погрешность положения характерной точки (Mt), м	Описание обозначения точки на местности (при наличии)
	X	Y			
1	2	3	4	5	6
Часть №					
-	-	-	-	-	-

Раздел 3

Сведения о местоположении измененных (уточненных) границ объекта							
1. Система координат: -							
2. Сведения о характерных точках границ объекта							
Обозначение характерных точек границ	Существующие координаты, м		Измененные (уточненные) координаты, м		Метод определения координат характерной точки	Средняя квадратическая погрешность положения характерной точки (Mt), м	Описание обозначения точки на местности (при наличии)
	X	Y	X	Y			
1	2	3	4	5	6	7	8
-	-	-	-	-	-	-	-
3.Сведения о характерных точках части (частей) границы объекта							
Часть №							
-	-	-	-	-	-	-	-

План границ объекта

Используемые условные знаки и обозначения:

границы территориальной зоны

1 характерная точка границ территориальной зоны

Масштаб 1:5000

Заместитель руководителя БУВО «Нормативно-проектный центр»

Подпись А.В. Ромашов Дата « 4 » декабря 2020 г.

Место для оттиска печати (при наличии) лица, составившего описание местоположения границ объекта

Приложение № 4
к правилам землепользования и застройки
Первоэртильского сельского поселения
Эртильского муниципального района
Воронежской области

СВЕДЕНИЯ О ГРАНИЦАХ ТЕРРИТОРИАЛЬНЫХ ЗОН, СОДЕРЖАЩИЕ ГРАФИЧЕСКОЕ ОПИСАНИЕ МЕСТОПОЛОЖЕНИЯ ГРАНИЦ ТЕРРИТОРИАЛЬНЫХ ЗОН, ПЕРЕЧЕНЬ КООРДИНАТ ХАРАКТЕРНЫХ ТОЧЕК ГРАНИЦ ТЕРРИТОРИАЛЬНЫХ ЗОН ПОСЁЛКА ВВЕДЕНКА

ОПИСАНИЕ МЕСТОПОЛОЖЕНИЯ ГРАНИЦ

Зона застройки индивидуальными жилыми домами посёлка Введенка - Ж1/4

(наименование объекта, местоположение границ которого описано
(далее - объект)

Раздел 1

Сведения об объекте		
№ п/п	Характеристики объекта	Описание характеристик
1	2	3
1	Местоположение объекта	Воронежская область, Эртильский муниципальный район, Первоэртильское сельское поселение, посёлок Введенка
2	Площадь объекта ± величина погрешности определения площади (Р ± Дельта Р)	1500824+/-21439 м²
3	Иные характеристики объекта	-

Раздел 2

Сведения о местоположении границ объекта					
1. Система координат: МСК - 36, зона 2					
2. Сведения о характерных точках границ объекта					
Обозначение характерных точек границ	Координаты, м		Метод определения координат характерной точки	Средняя квадратическая погрешность положения характерной точки (Mt), м	Описание обозначения точки на местности (при наличии)
	X	Y			
1	2	3	4	5	6
1	520615.71	2206086.39	Картометрический	5.00	-
2	520582.97	2206075.13	Картометрический	5.00	-
3	520176.30	2205888.29	Картометрический	5.00	-
4	519968.54	2205772.57	Картометрический	5.00	-
5	519892.84	2205725.12	Картометрический	5.00	-
6	519879.06	2205657.42	Картометрический	5.00	-
7	519843.20	2205572.86	Картометрический	5.00	-
8	519807.87	2205554.08	Картометрический	5.00	-
9	519768.55	2205584.68	Картометрический	5.00	-
10	519722.39	2205635.67	Картометрический	5.00	-
11	519657.50	2205755.79	Аналитический	0.10	-
12	519653.33	2205752.45	Аналитический	0.10	-
13	519643.21	2205744.35	Аналитический	0.10	-
14	519636.55	2205739.02	Аналитический	0.10	-
15	519570.01	2205679.55	Картометрический	5.00	-
16	519508.70	2205737.59	Картометрический	5.00	-
17	519441.22	2205809.90	Картометрический	5.00	-
18	519417.06	2205783.69	Картометрический	5.00	-
19	519366.79	2205724.20	Картометрический	5.00	-
20	519422.23	2205669.67	Картометрический	5.00	-
21	519474.54	2205617.17	Картометрический	5.00	-
22	519488.69	2205610.25	Картометрический	5.00	-
23	519379.95	2205538.48	Картометрический	5.00	-
24	519261.47	2205436.59	Картометрический	5.00	-
25	519168.10	2205346.04	Картометрический	5.00	-
26	519144.03	2205301.33	Картометрический	5.00	-
27	519037.84	2205166.15	Картометрический	5.00	-
28	518965.05	2205165.02	Картометрический	5.00	-
29	518851.98	2205163.28	Картометрический	5.00	-
30	518810.51	2205163.45	Картометрический	5.00	-
31	518767.05	2205162.22	Картометрический	5.00	-
32	518760.57	2205164.29	Картометрический	5.00	-
33	518759.93	2205168.28	Аналитический	0.10	-
34	518747.70	2205168.61	Аналитический	0.10	-

1	2	3	4	5	6
35	518760.06	2205211.71	Аналитический	0.10	-
36	518817.74	2205310.41	Аналитический	0.10	-
37	518861.17	2205374.87	Аналитический	0.10	-
38	518898.72	2205415.89	Аналитический	0.10	-
39	518917.26	2205433.88	Аналитический	0.10	-
40	518924.61	2205438.61	Картометрический	5.00	-
41	518822.78	2205485.80	Картометрический	5.00	-
42	518749.29	2205540.75	Аналитический	0.10	-
43	518750.42	2205492.50	Картометрический	5.00	-
44	518750.58	2205474.70	Картометрический	5.00	-
45	518710.06	2205360.51	Картометрический	5.00	-
46	518665.22	2205232.56	Картометрический	5.00	-
47	518632.31	2205159.32	Картометрический	5.00	-
48	518618.35	2205158.84	Картометрический	5.00	-
49	518558.39	2205157.13	Картометрический	5.00	-
50	518532.52	2205156.63	Аналитический	0.30	-
51	518571.59	2205304.16	Аналитический	0.30	-
52	518625.36	2205449.33	Аналитический	0.30	-
53	518570.75	2205492.49	Аналитический	0.30	-
54	518517.15	2205542.75	Аналитический	0.30	-
55	518416.34	2205665.74	Аналитический	0.30	-
56	518313.51	2205802.18	Аналитический	0.30	-
57	518290.78	2205851.05	Аналитический	0.30	-
58	518372.66	2205907.02	Аналитический	0.30	-
59	518292.01	2206000.44	Аналитический	0.30	-
60	518411.75	2206055.52	Картометрический	5.00	-
61	518501.70	2206099.90	Картометрический	5.00	-
62	518591.47	2205962.29	Аналитический	0.10	-
63	518652.92	2205984.32	Картометрический	5.00	-
64	518687.49	2206006.88	Аналитический	0.10	-
65	518726.72	2206023.75	Картометрический	5.00	-
66	518691.22	2206035.39	Картометрический	5.00	-
67	518532.61	2206218.87	Картометрический	5.00	-
68	518533.95	2206236.37	Аналитический	2.50	-
69	518622.57	2206278.26	Аналитический	2.50	-
70	518736.32	2206352.34	Аналитический	2.50	-
71	518840.89	2206213.32	Аналитический	2.50	-
72	518876.00	2206211.91	Аналитический	2.50	-
73	519038.83	2206356.81	Аналитический	2.50	-
74	519168.22	2206467.78	Аналитический	2.50	-
75	519212.89	2206494.49	Аналитический	2.50	-
76	519259.57	2206522.18	Аналитический	2.50	-
77	519430.06	2206623.31	Аналитический	2.50	-
78	520090.82	2206925.75	Аналитический	2.50	-
79	520164.63	2206932.65	Аналитический	2.50	-
80	520228.63	2206823.98	Аналитический	2.50	-
81	520059.10	2206729.97	Картометрический	5.00	-
82	520143.86	2206529.78	Картометрический	5.00	-

1	2	3	4	5	6
83	519960.97	2206416.99	Картометрический	5.00	-
84	519974.56	2206388.93	Картометрический	5.00	-
85	519942.33	2206365.79	Картометрический	5.00	-
86	519802.20	2206316.23	Картометрический	5.00	-
87	519713.62	2206294.44	Картометрический	5.00	-
88	519655.10	2206334.75	Картометрический	5.00	-
89	519609.20	2206367.34	Картометрический	5.00	-
90	519569.31	2206372.59	Картометрический	5.00	-
91	519568.22	2206338.95	Картометрический	5.00	-
92	519543.58	2206283.02	Картометрический	5.00	-
93	519532.30	2206266.42	Картометрический	5.00	-
94	519529.69	2206244.35	Картометрический	5.00	-
95	519505.80	2206205.58	Картометрический	5.00	-
96	519462.91	2206267.71	Картометрический	5.00	-
97	519444.43	2206303.14	Картометрический	5.00	-
98	519427.01	2206302.62	Картометрический	5.00	-
99	519352.90	2206246.76	Картометрический	5.00	-
100	519357.12	2206242.69	Аналитический	0.10	-
101	519384.99	2206212.06	Аналитический	0.10	-
102	519399.28	2206188.04	Аналитический	0.10	-
103	519406.88	2206168.42	Аналитический	0.10	-
104	519415.23	2206123.08	Картометрический	5.00	-
105	519428.39	2206059.80	Картометрический	5.00	-
106	519436.43	2206030.21	Картометрический	5.00	-
107	519458.67	2205988.14	Картометрический	5.00	-
108	519496.99	2205930.64	Картометрический	5.00	-
109	519532.90	2205894.62	Картометрический	5.00	-
110	519564.54	2205873.87	Картометрический	5.00	-
111	519611.61	2205906.31	Картометрический	5.00	-
112	519718.49	2205995.23	Картометрический	5.00	-
113	519743.05	2205985.07	Картометрический	5.00	-
114	519830.62	2206059.98	Картометрический	5.00	-
115	520028.68	2206132.88	Картометрический	5.00	-
116	520019.22	2206198.04	Картометрический	5.00	-
117	520227.63	2206273.99	Картометрический	5.00	-
118	520301.62	2206290.95	Картометрический	5.00	-
119	520335.23	2206261.59	Картометрический	5.00	-
120	520390.42	2206138.26	Картометрический	5.00	-
121	520459.90	2206161.85	Картометрический	5.00	-
122	520513.30	2206159.35	Картометрический	5.00	-
1	520615.71	2206086.39	Картометрический	5.00	-
123	519409.57	2206011.00	Картометрический	5.00	-
124	519298.92	2205918.52	Картометрический	5.00	-
125	519284.03	2205896.01	Картометрический	5.00	-
126	519265.33	2205839.01	Картометрический	5.00	-
127	519236.55	2205785.65	Картометрический	5.00	-
128	519220.57	2205786.59	Картометрический	5.00	-

1	2	3	4	5	6
129	519178.43	2205814.03	Картометрический	5.00	-
130	519141.42	2205848.55	Картометрический	5.00	-
131	519117.78	2205875.61	Картометрический	5.00	-
132	519115.35	2205885.48	Картометрический	5.00	-
133	519210.99	2205975.79	Картометрический	5.00	-
134	519320.96	2206050.60	Картометрический	5.00	-
135	519348.97	2206067.10	Картометрический	5.00	-
136	519406.23	2206070.32	Картометрический	5.00	-
137	519418.83	2206031.09	Картометрический	5.00	-
123	519409.57	2206011.00	Картометрический	5.00	-
138	519396.40	2206156.28	Картометрический	5.00	-
139	519365.93	2206207.55	Картометрический	5.00	-
140	519344.19	2206233.69	Картометрический	5.00	-
141	519318.03	2206258.67	Картометрический	5.00	-
142	519282.33	2206227.59	Картометрический	5.00	-
143	519264.71	2206213.79	Картометрический	5.00	-
144	519239.30	2206191.19	Картометрический	5.00	-
145	519253.52	2206172.46	Картометрический	5.00	-
146	519291.50	2206196.52	Картометрический	5.00	-
147	519362.20	2206124.10	Картометрический	5.00	-
138	519396.40	2206156.28	Картометрический	5.00	-
148	519224.37	2205767.42	Аналитический	0.10	-
149	519216.69	2205774.82	Аналитический	0.10	-
150	519194.99	2205786.37	Картометрический	5.00	-
151	519155.97	2205820.24	Картометрический	5.00	-
152	519151.18	2205817.07	Картометрический	5.00	-
153	519110.17	2205776.72	Картометрический	5.00	-
154	519088.10	2205756.88	Картометрический	5.00	-
155	519024.86	2205698.79	Картометрический	5.00	-
156	518983.53	2205669.43	Картометрический	5.00	-
157	518959.04	2205672.06	Картометрический	5.00	-
158	518934.56	2205689.90	Картометрический	5.00	-
159	518891.17	2205751.24	Картометрический	5.00	-
160	518815.29	2205831.98	Картометрический	5.00	-
161	518753.20	2205869.47	Картометрический	5.00	-
162	518705.37	2205904.98	Картометрический	5.00	-
163	518668.53	2205907.44	Картометрический	5.00	-
164	518670.98	2205882.24	Картометрический	5.00	-
165	518728.49	2205820.51	Картометрический	5.00	-
166	518751.34	2205782.05	Картометрический	5.00	-
167	518756.92	2205738.44	Картометрический	5.00	-
168	518779.36	2205705.08	Картометрический	5.00	-
169	518775.99	2205614.79	Картометрический	5.00	-
170	518765.03	2205545.03	Аналитический	0.10	-
171	518805.45	2205517.83	Картометрический	5.00	-
172	518876.62	2205478.04	Картометрический	5.00	-

1	2	3	4	5	6
173	518931.11	2205452.45	Аналитический	0.10	-
174	518936.10	2205454.05	Аналитический	0.10	-
175	518946.56	2205454.21	Аналитический	0.10	-
176	518957.99	2205460.02	Аналитический	0.10	-
177	518981.07	2205484.56	Аналитический	0.10	-
178	519013.49	2205525.29	Аналитический	0.10	-
179	519020.36	2205537.88	Аналитический	0.10	-
180	519022.38	2205550.71	Аналитический	0.10	-
181	519027.15	2205560.08	Аналитический	0.10	-
182	519083.19	2205632.90	Аналитический	0.10	-
183	519117.91	2205662.78	Аналитический	0.10	-
184	519147.89	2205703.64	Картометрический	5.00	-
185	519180.33	2205748.19	Картометрический	5.00	-
186	519212.50	2205754.73	Картометрический	5.00	-
148	519224.37	2205767.42	Аналитический	0.10	-
187	519690.60	2205583.86	Картометрический	5.00	-
188	519642.83	2205619.03	Картометрический	5.00	-
189	519567.75	2205557.19	Картометрический	5.00	-
190	519557.11	2205545.24	Картометрический	5.00	-
191	519605.23	2205468.92	Картометрический	5.00	-
192	519649.21	2205526.77	Картометрический	5.00	-
187	519690.60	2205583.86	Картометрический	5.00	-

3. Сведения о характерных точках части (частей) границы объекта

Обозначение характерных точек части границы	Координаты, м		Метод определения координат характерной точки	Средняя квадратическая погрешность положения характерной точки (Mt), м	Описание обозначения точки на местности (при наличии)
	X	Y			
1	2	3	4	5	6
Часть №					
-	-	-	-	-	-

Раздел 3

Сведения о местоположении измененных (уточненных) границ объекта							
1. Система координат: -							
2. Сведения о характерных точках границ объекта							
Обозначение характерных точек границ	Существующие координаты, м		Измененные (уточненные) координаты, м		Метод определения координат характерной точки	Средняя квадратическая погрешность положения характерной точки (Mt), м	Описание обозначения точки на местности (при наличии)
	X	Y	X	Y			
1	2	3	4	5	6	7	8
-	-	-	-	-	-	-	-
3.Сведения о характерных точках части (частей) границы объекта							
Часть №							
-	-	-	-	-	-	-	-

Раздел 4

План границ объекта

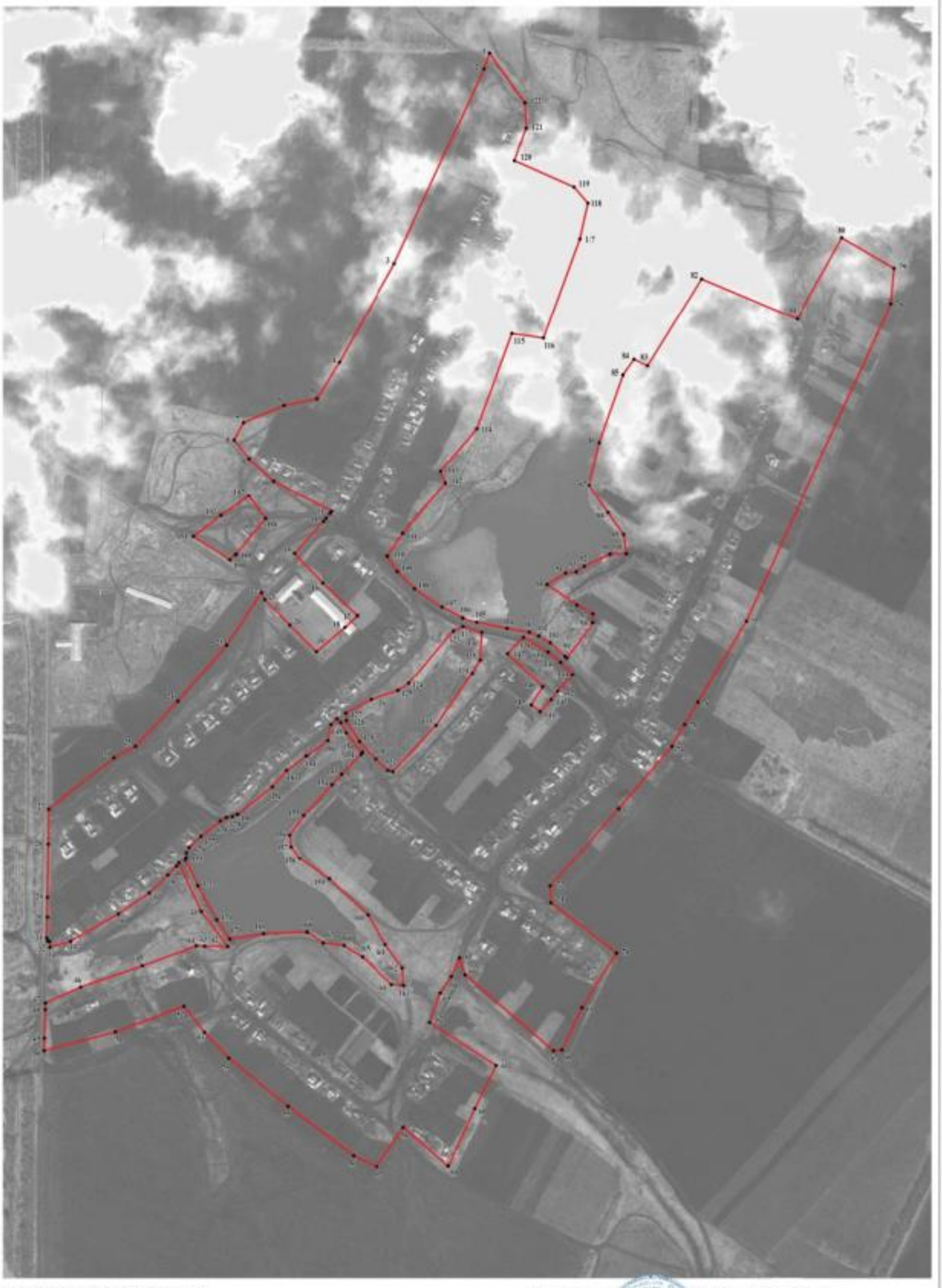

Используемые условные знаки и обозначения:

границы территориальной зоны

характерная точка границ территориальной зоны

Масштаб 1:5000

Заместитель руководителя БУВО «Нормативно-проектный центр»

Подпись _____ А.В. Романов Дата «4» декабря 2020 г.

Место для оттиска печати (при наличии) лица, составившего описание местоположения границ объекта

ОПИСАНИЕ МЕСТОПОЛОЖЕНИЯ ГРАНИЦ

Общественно-деловая зона посёлка Введенка - ОД/4

(наименование объекта, местоположение границ которого описано
(далее - объект)

Раздел 1

Сведения об объекте		
№ п/п	Характеристики объекта	Описание характеристик
1	2	3
1	Местоположение объекта	Воронежская область, Эртильский муниципальный район, Первоэртильское сельское поселение, посёлок Введенка
2	Площадь объекта ± величина погрешности определения площади (Р ± Дельта Р)	11481+/-1875 м²
3	Иные характеристики объекта	-

Раздел 2

Сведения о местоположении границ объекта					
1. Система координат: МСК - 36, зона 2					
2. Сведения о характерных точках границ объекта					
Обозначение характерных точек границ	Координаты, м		Метод определения координат характерной точки	Средняя квадратическая погрешность положения характерной точки (Mt), м	Описание обозначения точки на местности (при наличии)
	X	Y			
1	2	3	4	5	6
1	519505.80	2206205.58	Картометрический	5.00	-
2	519462.91	2206267.71	Картометрический	5.00	-
3	519444.43	2206303.14	Картометрический	5.00	-
4	519427.01	2206302.62	Картометрический	5.00	-
5	519352.90	2206246.76	Картометрический	5.00	-
6	519357.12	2206242.69	Аналитический	0.10	-
7	519384.99	2206212.06	Аналитический	0.10	-
8	519399.28	2206188.04	Аналитический	0.10	-
9	519453.32	2206199.04	Картометрический	5.00	-
10	519484.42	2206204.18	Картометрический	5.00	-
1	519505.80	2206205.58	Картометрический	5.00	-
11	519344.19	2206233.69	Картометрический	5.00	-
12	519318.03	2206258.67	Картометрический	5.00	-
13	519282.33	2206227.59	Картометрический	5.00	-
14	519303.70	2206200.34	Картометрический	5.00	-
11	519344.19	2206233.69	Картометрический	5.00	-
3. Сведения о характерных точках части (частей) границы объекта					
Обозначение характерных точек части границы	Координаты, м		Метод определения координат характерной точки	Средняя квадратическая погрешность положения характерной точки (Mt), м	Описание обозначения точки на местности (при наличии)
	X	Y			
1	2	3	4	5	6
Часть №					
-	-	-	-	-	-

Раздел 3

Сведения о местоположении измененных (уточненных) границ объекта							
1. Система координат: -							
2. Сведения о характерных точках границ объекта							
Обозначение характерных точек границ	Существующие координаты, м		Измененные (уточненные) координаты, м		Метод определения координат характерной точки	Средняя квадратическая погрешность положения характерной точки (Mt), м	Описание обозначения точки на местности (при наличии)
	X	Y	X	Y			
1	2	3	4	5	6	7	8
-	-	-	-	-	-	-	-
3.Сведения о характерных точках части (частей) границы объекта							
Часть №							
-	-	-	-	-	-	-	-

Раздел 4

План границ объекта

Масштаб 1:5000

Используемые условные знаки и обозначения:

границы территориальной зоны

• 1 характерная точка границ территориальной зоны

Заместитель руководителя БУВО «Нормативно-проектный центр»

Подпись _____ А.В. Ромашов Дата « 4 » декабря 2020 г.

Место для оттиска печати (при наличии) лица, составившего описание местоположения границ объекта

ОПИСАНИЕ МЕСТОПОЛОЖЕНИЯ ГРАНИЦ

Зона улиц, дорог, инженерной и транспортной инфраструктуры
посёлка Введенка - ИТ1/4

(наименование объекта, местоположение границ которого описано
(далее - объект)

Раздел 1

Сведения об объекте		
№ п/п	Характеристики объекта	Описание характеристик
1	2	3
1	Местоположение объекта	Воронежская область, Эртильский муниципальный район, Первоэртильское сельское поселение, посёлок Введенка
2	Площадь объекта ± величина погрешности определения площади (Р ± Дельта Р)	7032+/-1467 м²
3	Иные характеристики объекта	-

Раздел 2

Сведения о местоположении границ объекта					
1. Система координат: МСК - 36, зона 2					
2. Сведения о характерных точках границ объекта					
Обозначение характерных точек границ	Координаты, м		Метод определения координат характерной точки	Средняя квадратическая погрешность положения характерной точки (Mt), м	Описание обозначения точки на местности (при наличии)
	X	Y			
1	2	3	4	5	6
1	519030.28	2205151.79	Аналитический	0.50	-
2	519037.84	2205166.15	Аналитический	0.50	-
3	518965.05	2205165.02	Картометрический	5.00	-
4	518851.98	2205163.28	Картометрический	5.00	-
5	518810.51	2205163.45	Картометрический	5.00	-
6	518767.05	2205162.22	Картометрический	5.00	-
7	518760.57	2205164.29	Картометрический	5.00	-
8	518759.93	2205168.28	Аналитический	0.10	-
9	518747.70	2205168.61	Аналитический	0.10	-
10	518743.97	2205162.69	Картометрический	5.00	-
11	518740.51	2205161.86	Картометрический	5.00	-
12	518732.30	2205161.49	Картометрический	5.00	-
13	518682.99	2205160.68	Картометрический	5.00	-
14	518632.31	2205159.32	Картометрический	5.00	-
15	518618.35	2205158.84	Картометрический	5.00	-
16	518558.39	2205157.13	Картометрический	5.00	-
17	518532.52	2205156.63	Аналитический	0.50	-
18	518529.72	2205146.09	Аналитический	0.50	-
19	518557.40	2205146.53	Картометрический	5.00	-
20	518613.42	2205146.95	Картометрический	5.00	-
21	518680.42	2205147.45	Картометрический	5.00	-
22	518733.45	2205147.84	Картометрический	5.00	-
23	518814.01	2205147.27	Картометрический	5.00	-
24	518852.63	2205148.08	Картометрический	5.00	-
25	518964.65	2205150.44	Картометрический	5.00	-
1	519030.28	2205151.79	Аналитический	0.50	-
3. Сведения о характерных точках части (частей) границы объекта					
Обозначение характерных точек части границы	Координаты, м		Метод определения координат характерной точки	Средняя квадратическая погрешность положения характерной точки (Mt), м	Описание обозначения точки на местности (при наличии)
	X	Y			
1	2	3	4	5	6
Часть №					
-	-	-	-	-	-

Раздел 3

Сведения о местоположении измененных (уточненных) границ объекта							
1. Система координат: -							
2. Сведения о характерных точках границ объекта							
Обозначение характерных точек границ	Существующие координаты, м		Измененные (уточненные) координаты, м		Метод определения координат характерной точки	Средняя квадратическая погрешность положения характерной точки (Mt), м	Описание обозначения точки на местности (при наличии)
	X	Y	X	Y			
1	2	3	4	5	6	7	8
-	-	-	-	-	-	-	-
3.Сведения о характерных точках части (частей) границы объекта							
Часть №							
-	-	-	-	-	-	-	-

Раздел 4

План границ объекта



Масштаб 1:5000

Используемые условные знаки и обозначения:

границы территориальной зоны

• 1 характерная точка границ территориальной зоны

Заместитель руководителя БУВО «Нормативно-проектный центр»

Подпись _____ А.В. Ромашов Дата « 4 » декабря 2020 г.

Место для оттиска печати (при наличии) лица, составившего описание местоположения границ объекта

ОПИСАНИЕ МЕСТОПОЛОЖЕНИЯ ГРАНИЦ

Зона сельскохозяйственного использования в границах населенного пункта посёлка Введенка - СХ1/4

(наименование объекта, местоположение границ которого описано (далее - объект)

Раздел 1

Сведения об объекте		
№ п/п	Характеристики объекта	Описание характеристик
1	2	3
1	Местоположение объекта	Воронежская область, Эртильский муниципальный район, Первоэртильское сельское поселение, посёлок Введенка
2	Площадь объекта ± величина погрешности определения площади (Р ± Дельта Р)	476327+/-12079 м²
3	Иные характеристики объекта	-

Раздел 2

Сведения о местоположении границ объекта					
1. Система координат: МСК - 36, зона 2					
2. Сведения о характерных точках границ объекта					
Обозначение характерных точек границ	Координаты, м		Метод определения координат характерной точки	Средняя квадратическая погрешность положения характерной точки (Mt), м	Описание обозначения точки на местности (при наличии)
	X	Y			
1	2	3	4	5	6
1	520615.71	2206086.39	Картометрический	5.00	-
2	520679.07	2206162.57	Аналитический	2.50	-
3	520669.55	2206197.65	Аналитический	2.50	-
4	520669.50	2206248.00	Аналитический	2.50	-
5	520666.14	2206313.04	Аналитический	2.50	-
6	520649.82	2206527.10	Аналитический	2.50	-
7	520442.23	2206512.62	Аналитический	2.50	-
8	520396.17	2206522.62	Аналитический	2.50	-
9	520388.32	2206560.11	Аналитический	2.50	-
10	520365.97	2206692.39	Аналитический	2.50	-
11	520355.07	2206855.81	Аналитический	2.50	-
12	520228.63	2206823.98	Картометрический	5.00	-
13	520059.10	2206729.97	Картометрический	5.00	-
14	520143.86	2206529.78	Картометрический	5.00	-
15	519960.97	2206416.99	Картометрический	5.00	-
16	519974.56	2206388.93	Картометрический	5.00	-
17	520137.15	2206435.51	Картометрический	5.00	-
18	520160.28	2206494.88	Картометрический	5.00	-
19	520192.66	2206545.03	Картометрический	5.00	-
20	520214.91	2206543.74	Картометрический	5.00	-
21	520216.14	2206514.12	Картометрический	5.00	-
22	520200.90	2206428.33	Картометрический	5.00	-
23	520265.38	2206395.29	Картометрический	5.00	-
24	520273.69	2206365.67	Картометрический	5.00	-
25	520330.74	2206307.88	Картометрический	5.00	-
26	520253.93	2206318.69	Картометрический	5.00	-
27	520212.37	2206355.27	Картометрический	5.00	-
28	520165.76	2206357.76	Картометрический	5.00	-
29	520145.53	2206324.92	Картометрический	5.00	-
30	520083.86	2206303.41	Картометрический	5.00	-
31	520032.77	2206266.65	Картометрический	5.00	-
32	519984.30	2206260.81	Картометрический	5.00	-
33	519943.97	2206215.94	Картометрический	5.00	-
34	519855.09	2206183.72	Картометрический	5.00	-

1	2	3	4	5	6
35	519816.02	2206149.08	Картометрический	5.00	-
36	519764.13	2206121.66	Картометрический	5.00	-
37	519747.57	2206100.85	Картометрический	5.00	-
38	519731.21	2206043.64	Картометрический	5.00	-
39	519710.92	2206019.59	Картометрический	5.00	-
40	519645.73	2205986.90	Картометрический	5.00	-
41	519618.36	2205955.53	Картометрический	5.00	-
42	519611.61	2205906.31	Картометрический	5.00	-
43	519718.49	2205995.23	Картометрический	5.00	-
44	519743.05	2205985.07	Картометрический	5.00	-
45	519830.62	2206059.98	Картометрический	5.00	-
46	520028.68	2206132.88	Картометрический	5.00	-
47	520019.22	2206198.04	Картометрический	5.00	-
48	520227.63	2206273.99	Картометрический	5.00	-
49	520301.62	2206290.95	Картометрический	5.00	-
50	520335.23	2206261.59	Картометрический	5.00	-
51	520390.42	2206138.26	Картометрический	5.00	-
52	520459.90	2206161.85	Картометрический	5.00	-
53	520513.30	2206159.35	Картометрический	5.00	-
1	520615.71	2206086.39	Картометрический	5.00	-
54	519768.55	2205584.68	Картометрический	5.00	-
55	519722.39	2205635.67	Картометрический	5.00	-
56	519657.50	2205755.79	Аналитический	0.10	-
57	519653.33	2205752.45	Аналитический	0.10	-
58	519643.21	2205744.35	Аналитический	0.10	-
59	519636.55	2205739.02	Аналитический	0.10	-
60	519570.01	2205679.55	Картометрический	5.00	-
61	519602.53	2205648.70	Картометрический	5.00	-
62	519642.83	2205619.03	Картометрический	5.00	-
63	519690.60	2205583.86	Картометрический	5.00	-
64	519649.21	2205526.77	Картометрический	5.00	-
65	519605.23	2205468.92	Картометрический	5.00	-
66	519557.11	2205545.24	Картометрический	5.00	-
67	519567.75	2205557.19	Картометрический	5.00	-
68	519547.24	2205571.10	Картометрический	5.00	-
69	519526.88	2205567.21	Картометрический	5.00	-
70	519488.69	2205610.25	Картометрический	5.00	-
71	519379.95	2205538.48	Картометрический	5.00	-
72	519261.47	2205436.59	Картометрический	5.00	-
73	519168.10	2205346.04	Картометрический	5.00	-
74	519144.03	2205301.33	Картометрический	5.00	-
75	519037.84	2205166.15	Аналитический	0.50	-
76	519149.91	2205167.75	Аналитический	0.50	-
77	519200.22	2205167.61	Аналитический	0.50	-
78	519249.03	2205167.47	Аналитический	0.50	-
79	519317.36	2205167.18	Аналитический	0.50	-
80	519360.48	2205167.42	Картометрический	5.00	-

1	2	3	4	5	6
81	519360.46	2205170.92	Картометрический	5.00	-
82	519359.97	2205268.37	Картометрический	5.00	-
83	519414.59	2205269.63	Картометрический	5.00	-
84	519416.41	2205315.61	Картометрический	5.00	-
85	519462.97	2205333.08	Картометрический	5.00	-
86	519451.52	2205415.76	Картометрический	5.00	-
87	519484.26	2205428.24	Картометрический	5.00	-
88	519497.67	2205433.12	Картометрический	5.00	-
89	519565.27	2205293.95	Картометрический	5.00	-
90	519580.29	2205254.45	Картометрический	5.00	-
91	519586.29	2205265.49	Картометрический	5.00	-
92	519590.75	2205277.30	Картометрический	5.00	-
93	519595.01	2205290.28	Картометрический	5.00	-
94	519597.33	2205304.03	Картометрический	5.00	-
95	519596.17	2205322.63	Картометрический	5.00	-
96	519600.04	2205346.55	Картометрический	5.00	-
97	519608.76	2205368.72	Картометрический	5.00	-
98	519632.58	2205415.40	Картометрический	5.00	-
99	519636.07	2205420.44	Картометрический	5.00	-
100	519656.50	2205459.85	Картометрический	5.00	-
101	519668.51	2205500.04	Картометрический	5.00	-
102	519678.97	2205543.42	Картометрический	5.00	-
103	519685.46	2205557.76	Картометрический	5.00	-
104	519699.21	2205562.79	Картометрический	5.00	-
105	519717.80	2205566.47	Картометрический	5.00	-
106	519740.85	2205571.90	Картометрический	5.00	-
54	519768.55	2205584.68	Картометрический	5.00	-
107	518924.61	2205438.61	Картометрический	5.00	-
108	518822.78	2205485.80	Картометрический	5.00	-
109	518749.29	2205540.75	Аналитический	0.10	-
110	518750.42	2205492.50	Картометрический	5.00	-
111	518750.58	2205474.70	Картометрический	5.00	-
112	518710.06	2205360.51	Картометрический	5.00	-
113	518665.22	2205232.56	Картометрический	5.00	-
114	518632.31	2205159.32	Картометрический	5.00	-
115	518682.99	2205160.68	Картометрический	5.00	-
116	518732.30	2205161.49	Картометрический	5.00	-
117	518740.51	2205161.86	Картометрический	5.00	-
118	518743.97	2205162.69	Картометрический	5.00	-
119	518747.70	2205168.61	Аналитический	0.10	-
120	518760.06	2205211.71	Аналитический	0.10	-
121	518817.74	2205310.41	Аналитический	0.10	-
122	518861.17	2205374.87	Аналитический	0.10	-
123	518898.72	2205415.89	Аналитический	0.10	-
124	518917.26	2205433.88	Аналитический	0.10	-
107	518924.61	2205438.61	Картометрический	5.00	-

3. Сведения о характерных точках части (частей) границы объекта					
Обозначение характерных точек части границы	Координаты, м		Метод определения координат характерной точки	Средняя квадратическая погрешность положения характерной точки (Mt), м	Описание обозначения точки на местности (при наличии)
	X	Y			
1	2	3	4	5	6
Часть №					
-	-	-	-	-	-

Раздел 3

Сведения о местоположении измененных (уточненных) границ объекта							
1. Система координат: -							
2. Сведения о характерных точках границ объекта							
Обозначение характерных точек границ	Существующие координаты, м		Измененные (уточненные) координаты, м		Метод определения координат характерной точки	Средняя квадратическая погрешность положения характерной точки (Mt), м	Описание обозначения точки на местности (при наличии)
	X	Y	X	Y			
1	2	3	4	5	6	7	8
-	-	-	-	-	-	-	-
3.Сведения о характерных точках части (частей) границы объекта							
Часть №							
-	-	-	-	-	-	-	-

Раздел 4

План границ объекта

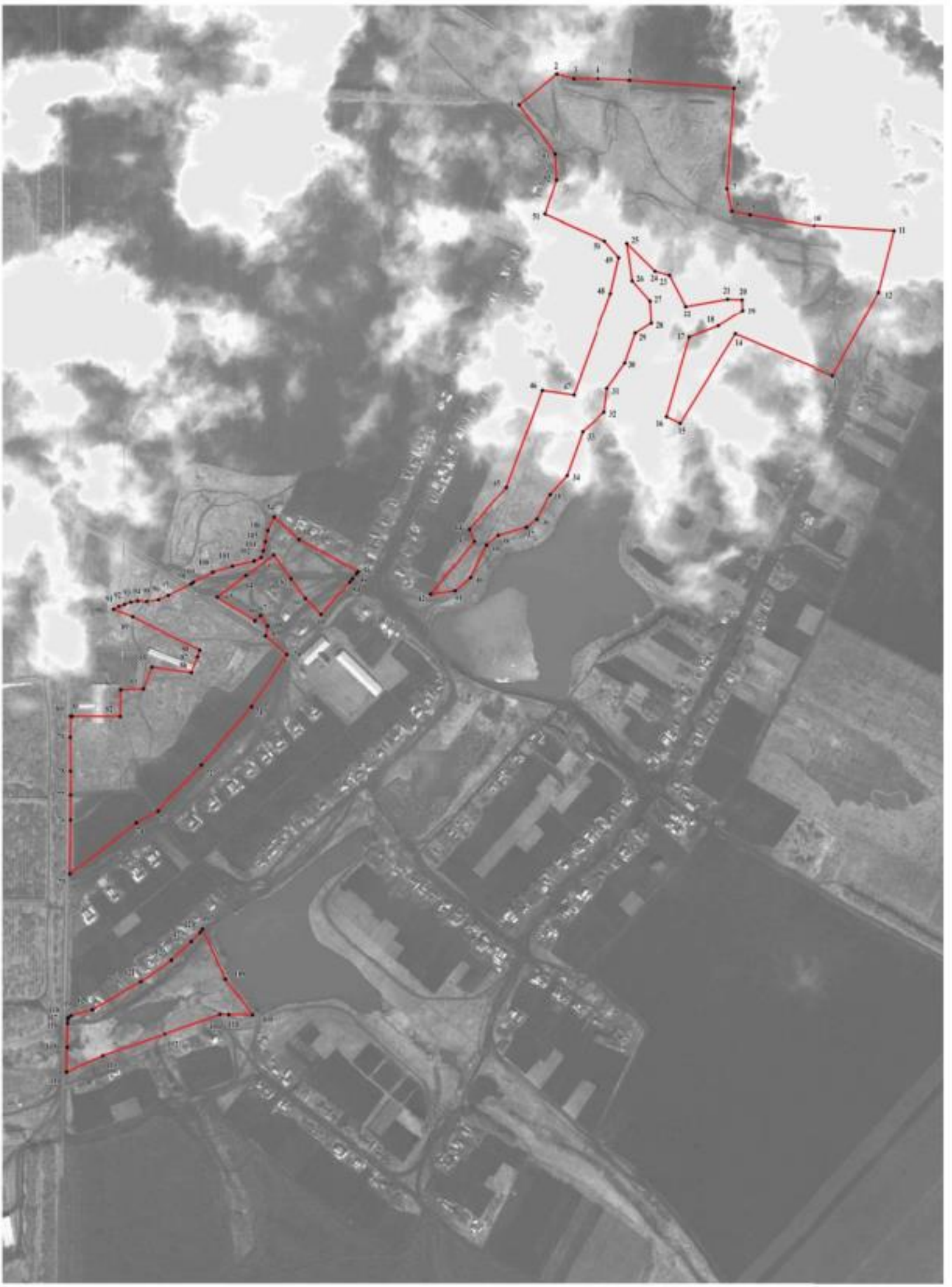

Используемые условные знаки и обозначения:

границы территориальной зоны

характерная точка границы территориальной зоны

Масштаб 1:5000

Заместитель руководителя БУЮО «Нормативно-проектный центр»

Подпись А.В. Романов Дата «4» декабря 2020 г.

Место для оттиска печати при наличии) лица, составившего описание местоположения границ объекта

ОПИСАНИЕ МЕСТОПОЛОЖЕНИЯ ГРАНИЦ

Зона сельскохозяйственного производства посёлка Введенка - СХ2/4

(наименование объекта, местоположение границ которого описано
(далее - объект)

Раздел 1

Сведения об объекте		
№ п/п	Характеристики объекта	Описание характеристик
1	2	3
1	Местоположение объекта	Воронежская область, Эртильский муниципальный район, Первоэртильское сельское поселение, посёлок Введенка
2	Площадь объекта ± величина погрешности определения площади (Р ± Дельта Р)	294698+/9500 м²
3	Иные характеристики объекта	-

Раздел 2

Сведения о местоположении границ объекта					
1. Система координат: МСК - 36, зона 2					
2. Сведения о характерных точках границ объекта					
Обозначение характерных точек границ	Координаты, м		Метод определения координат характерной точки	Средняя квадратическая погрешность положения характерной точки (Mt), м	Описание обозначения точки на местности (при наличии)
	X	Y			
1	2	3	4	5	6
1	519559.55	2205166.17	Аналитический	0.50	-
2	519554.53	2205239.54	Картометрический	5.00	-
3	519580.29	2205254.45	Картометрический	5.00	-
4	519565.27	2205293.95	Картометрический	5.00	-
5	519497.67	2205433.12	Картометрический	5.00	-
6	519484.26	2205428.24	Картометрический	5.00	-
7	519451.52	2205415.76	Картометрический	5.00	-
8	519462.97	2205333.08	Картометрический	5.00	-
9	519416.41	2205315.61	Картометрический	5.00	-
10	519414.59	2205269.63	Картометрический	5.00	-
11	519359.97	2205268.37	Картометрический	5.00	-
12	519360.46	2205170.92	Картометрический	5.00	-
13	519360.48	2205167.42	Картометрический	5.00	-
14	519466.43	2205167.71	Аналитический	0.50	-
15	519468.36	2205168.55	Аналитический	0.50	-
16	519468.78	2205172.07	Аналитический	0.50	-
17	519480.30	2205172.22	Аналитический	0.50	-
18	519481.56	2205169.08	Аналитический	0.50	-
19	519484.51	2205167.87	Аналитический	0.50	-
20	519490.85	2205167.03	Аналитический	0.50	-
1	519559.55	2205166.17	Аналитический	0.50	-
21	519642.83	2205619.03	Картометрический	5.00	-
22	519602.53	2205648.70	Картометрический	5.00	-
23	519570.01	2205679.55	Картометрический	5.00	-
24	519508.70	2205737.59	Картометрический	5.00	-
25	519441.22	2205809.90	Картометрический	5.00	-
26	519417.06	2205783.69	Картометрический	5.00	-
27	519366.79	2205724.20	Картометрический	5.00	-
28	519422.23	2205669.67	Картометрический	5.00	-
29	519474.54	2205617.17	Картометрический	5.00	-
30	519488.69	2205610.25	Картометрический	5.00	-
31	519526.88	2205567.21	Картометрический	5.00	-
32	519547.24	2205571.10	Картометрический	5.00	-

1	2	3	4	5	6
33	519567.75	2205557.19	Картометрический	5.00	-
21	519642.83	2205619.03	Картометрический	5.00	-
34	518351.20	2204457.23	Аналитический	2.50	-
35	518380.41	2204534.78	Картометрический	5.00	-
36	518407.44	2204621.62	Картометрический	5.00	-
37	518469.06	2204744.45	Картометрический	5.00	-
38	518528.95	2205082.36	Картометрический	5.00	-
39	518106.56	2205083.90	Аналитический	2.50	-
40	518064.08	2204473.89	Аналитический	2.50	-
34	518351.20	2204457.23	Аналитический	2.50	-

3. Сведения о характерных точках части (частей) границы объекта

Обозначение характерных точек части границы	Координаты, м		Метод определения координат характерной точки	Средняя квадратическая погрешность положения характерной точки (Mt), м	Описание обозначения точки на местности (при наличии)
	X	Y			
1	2	3	4	5	6
Часть №					
-	-	-	-	-	-

Раздел 3

Сведения о местоположении измененных (уточненных) границ объекта							
1. Система координат: -							
2. Сведения о характерных точках границ объекта							
Обозначение характерных точек границ	Существующие координаты, м		Измененные (уточненные) координаты, м		Метод определения координат характерной точки	Средняя квадратическая погрешность положения характерной точки (Mt), м	Описание обозначения точки на местности (при наличии)
	X	Y	X	Y			
1	2	3	4	5	6	7	8
-	-	-	-	-	-	-	-
3.Сведения о характерных точках части (частей) границы объекта							
Часть №							
-	-	-	-	-	-	-	-

Раздел 4

План границ объекта

Используемые условные знаки и обозначения:

границы территориальной зоны

• 1 характерная точка границ территориальной зоны

Масштаб 1:5000

Заместитель руководителя БУВО «Нормативно-проектный центр»

Подпись _____ А.Н. Романов Дата « 4 » декабря 2020 г.

Место для оттиска печати (при наличии) лица, составившего описание местоположения границ объекта

ОПИСАНИЕ МЕСТОПОЛОЖЕНИЯ ГРАНИЦ

Зона рекреационного назначения - объектов отдыха посёлка Введенка - Р1/4

(наименование объекта, местоположение границ которого описано
(далее - объект)

Раздел 1

Сведения об объекте		
№ п/п	Характеристики объекта	Описание характеристик
1	2	3
1	Местоположение объекта	Воронежская область, Эртильский муниципальный район, Первоэртильское сельское поселение, посёлок Введенка
2	Площадь объекта ± величина погрешности определения площади (Р ± Дельта Р)	7012+/-1465 м²
3	Иные характеристики объекта	-

Раздел 2

Сведения о местоположении границ объекта					
1. Система координат: МСК - 36, зона 2					
2. Сведения о характерных точках границ объекта					
Обозначение характерных точек границ	Координаты, м		Метод определения координат характерной точки	Средняя квадратическая погрешность положения характерной точки (Mt), м	Описание обозначения точки на местности (при наличии)
	X	Y			
1	2	3	4	5	6
1	519396.40	2206156.28	Картометрический	5.00	-
2	519365.93	2206207.55	Картометрический	5.00	-
3	519344.19	2206233.69	Картометрический	5.00	-
4	519303.70	2206200.34	Картометрический	5.00	-
5	519282.33	2206227.59	Картометрический	5.00	-
6	519264.71	2206213.79	Картометрический	5.00	-
7	519239.30	2206191.19	Картометрический	5.00	-
8	519253.52	2206172.46	Картометрический	5.00	-
9	519291.50	2206196.52	Картометрический	5.00	-
10	519362.20	2206124.10	Картометрический	5.00	-
1	519396.40	2206156.28	Картометрический	5.00	-
3. Сведения о характерных точках части (частей) границы объекта					
Обозначение характерных точек части границы	Координаты, м		Метод определения координат характерной точки	Средняя квадратическая погрешность положения характерной точки (Mt), м	Описание обозначения точки на местности (при наличии)
	X	Y			
1	2	3	4	5	6
Часть №					
-	-	-	-	-	-

Раздел 3

Сведения о местоположении измененных (уточненных) границ объекта							
1. Система координат: -							
2. Сведения о характерных точках границ объекта							
Обозначение характерных точек границ	Существующие координаты, м		Измененные (уточненные) координаты, м		Метод определения координат характерной точки	Средняя квадратическая погрешность положения характерной точки (Mt), м	Описание обозначения точки на местности (при наличии)
	X	Y	X	Y			
1	2	3	4	5	6	7	8
-	-	-	-	-	-	-	-
3.Сведения о характерных точках части (частей) границы объекта							
Часть №							
-	-	-	-	-	-	-	-

Раздел 4

План границ объекта



Масштаб 1:5000

Используемые условные знаки и обозначения:

	границы территориальной зоны
• 1	характерная точка границ территориальной зоны

Заместитель руководителя БУВО «Нормативно-проектный центр»

Подпись _____ А.В. Ромашов Дата « 4 » декабря 2020 г.

Место для оттиска печати (при наличии) лица, составившего описание местоположения границ объекта

Приложение № 5
к правилам землепользования и застройки
Первоэртильского сельского поселения
Эртильского муниципального района
Воронежской области

СВЕДЕНИЯ О ГРАНИЦАХ ТЕРРИТОРИАЛЬНЫХ ЗОН, СОДЕРЖАЩИЕ ГРАФИЧЕСКОЕ ОПИСАНИЕ МЕСТОПОЛОЖЕНИЯ ГРАНИЦ ТЕРРИТОРИАЛЬНЫХ ЗОН, ПЕРЕЧЕНЬ КООРДИНАТ ХАРАКТЕРНЫХ ТОЧЕК ГРАНИЦ ТЕРРИТОРИАЛЬНЫХ ЗОН ПОСЁЛКА ВЛАДИМИРОВКА

ОПИСАНИЕ МЕСТОПОЛОЖЕНИЯ ГРАНИЦ

Зона застройки индивидуальными жилыми домами посёлка Владимировка - Ж1/5

(наименование объекта, местоположение границ которого описано
(далее - объект)

Раздел 1

Сведения об объекте		
№ п/п	Характеристики объекта	Описание характеристик
1	2	3
1	Местоположение объекта	Воронежская область, Эртильский муниципальный район, Первоэртильское сельское поселение, посёлок Владимировка
2	Площадь объекта ± величина погрешности определения площади (Р ± Дельта Р)	54551+/4087 м²
3	Иные характеристики объекта	-

Раздел 2

Сведения о местоположении границ объекта					
1. Система координат: МСК - 36, зона 2					
2. Сведения о характерных точках границ объекта					
Обозначение характерных точек границ	Координаты, м		Метод определения координат характерной точки	Средняя квадратическая погрешность положения характерной точки (Mt), м	Описание обозначения точки на местности (при наличии)
	X	Y			
1	2	3	4	5	6
1	526800.61	2198760.73	Картометрический	5.00	-
2	526896.85	2198765.46	Аналитический	2.50	-
3	526908.86	2198775.47	Аналитический	2.50	-
4	526947.45	2198807.43	Аналитический	2.50	-
5	526942.08	2198871.28	Аналитический	2.50	-
6	526853.19	2198919.67	Картометрический	5.00	-
7	526805.60	2198805.51	Картометрический	5.00	-
1	526800.61	2198760.73	Картометрический	5.00	-
8	526143.11	2198630.25	Картометрический	5.00	-
9	526192.13	2198754.27	Картометрический	5.00	-
10	526126.57	2198792.85	Картометрический	5.00	-
11	526072.74	2198770.83	Картометрический	5.00	-
12	525863.78	2198856.08	Картометрический	5.00	-
13	525824.26	2198762.22	Картометрический	5.00	-
14	525896.36	2198733.05	Картометрический	5.00	-
8	526143.11	2198630.25	Картометрический	5.00	-
3. Сведения о характерных точках части (частей) границы объекта					
Обозначение характерных точек части границы	Координаты, м		Метод определения координат характерной точки	Средняя квадратическая погрешность положения характерной точки (Mt), м	Описание обозначения точки на местности (при наличии)
	X	Y			
1	2	3	4	5	6
Часть №					
-	-	-	-	-	-

Раздел 3

Сведения о местоположении измененных (уточненных) границ объекта							
1. Система координат: -							
2. Сведения о характерных точках границ объекта							
Обозначение характерных точек границ	Существующие координаты, м		Измененные (уточненные) координаты, м		Метод определения координат характерной точки	Средняя квадратическая погрешность положения характерной точки (Mt), м	Описание обозначения точки на местности (при наличии)
	X	Y	X	Y			
1	2	3	4	5	6	7	8
-	-	-	-	-	-	-	-
3.Сведения о характерных точках части (частей) границы объекта							
Часть №							
-	-	-	-	-	-	-	-

Раздел 4

План границ объекта

Масштаб 1:5000

Используемые условные знаки и обозначения:

границы территориальной зоны

границы муниципального образования

• 1 характерная точка границ территориальной зоны

Заместитель руководителя БУВО «Нормативно-проектный центр»

Подпись _____ А.В. Романов Дата « 4 » декабря 2020 г.

Место для оттиска печати (при наличии) лица, составившего описание местоположения границ объекта

ОПИСАНИЕ МЕСТОПОЛОЖЕНИЯ ГРАНИЦ

Зона сельскохозяйственного использования в границах населенного пункта посёлка Владимировка - СХ1/5

(наименование объекта, местоположение границ которого описано (далее - объект)

Раздел 1

Сведения об объекте		
№ п/п	Характеристики объекта	Описание характеристик
1	2	3
1	Местоположение объекта	Воронежская область, Эртильский муниципальный район, Первоэртильское сельское поселение, посёлок Владимировка
2	Площадь объекта ± величина погрешности определения площади (Р ± Дельта Р)	608216+/-13648 м²
3	Иные характеристики объекта	-

Раздел 2

Сведения о местоположении границ объекта					
1. Система координат: МСК - 36, зона 2					
2. Сведения о характерных точках границ объекта					
Обозначение характерных точек границ	Координаты, м		Метод определения координат характерной точки	Средняя квадратическая погрешность положения характерной точки (Mt), м	Описание обозначения точки на местности (при наличии)
	X	Y			
1	2	3	4	5	6
1	526792.41	2198678.37	Аналитический	2.50	-
2	526800.61	2198760.73	Картометрический	5.00	-
3	526805.60	2198805.51	Картометрический	5.00	-
4	526853.19	2198919.67	Картометрический	5.00	-
5	526362.88	2199186.58	Картометрический	5.00	-
6	526268.22	2199236.10	Картометрический	5.00	-
7	526268.74	2199237.82	Картометрический	5.00	-
8	526240.55	2199253.17	Аналитический	2.50	-
9	526222.27	2199263.11	Аналитический	2.50	-
10	526193.24	2199289.52	Аналитический	2.50	-
11	526053.45	2199361.17	Аналитический	2.50	-
12	525971.29	2199386.74	Картометрический	5.00	-
13	525838.76	2199460.47	Картометрический	5.00	-
14	525790.06	2199399.10	Картометрический	5.00	-
15	525649.12	2199464.28	Картометрический	5.00	-
16	525653.76	2199532.12	Картометрический	5.00	-
17	525614.50	2199581.04	Картометрический	5.00	-
18	525516.03	2199624.46	Аналитический	2.50	-
19	525484.41	2199539.47	Аналитический	2.50	-
20	525488.12	2199490.32	Аналитический	2.50	-
21	525567.86	2199463.73	Аналитический	2.50	-
22	525693.67	2199381.50	Аналитический	2.50	-
23	525809.37	2199316.40	Аналитический	2.50	-
24	525910.90	2199214.95	Аналитический	2.50	-
25	526035.92	2199122.42	Аналитический	2.50	-
26	526187.82	2199037.18	Аналитический	2.50	-
27	526141.13	2198912.59	Аналитический	2.50	-
28	525981.93	2198934.99	Аналитический	2.50	-
29	525842.28	2198996.74	Аналитический	2.50	-
30	525761.92	2199049.44	Аналитический	2.50	-
31	525643.47	2199060.76	Аналитический	2.50	-
32	525452.85	2199151.92	Аналитический	2.50	-
33	525449.19	2199153.67	Аналитический	2.50	-
34	525427.09	2199113.99	Аналитический	2.50	-

1	2	3	4	5	6
35	525414.85	2199092.01	Аналитический	2.50	-
36	525345.05	2199029.68	Картометрический	5.00	-
37	525421.02	2199031.96	Картометрический	5.00	-
38	525378.24	2198970.15	Картометрический	5.00	-
39	525459.39	2198909.84	Картометрический	5.00	-
40	525824.26	2198762.22	Картометрический	5.00	-
41	525863.78	2198856.08	Картометрический	5.00	-
42	526072.74	2198770.83	Картометрический	5.00	-
43	526126.57	2198792.85	Картометрический	5.00	-
44	526192.13	2198754.27	Картометрический	5.00	-
45	526143.11	2198630.25	Картометрический	5.00	-
46	526382.41	2198530.38	Картометрический	5.00	-
47	526559.50	2198473.92	Картометрический	5.00	-
48	526596.83	2198474.70	Картометрический	5.00	-
49	526601.68	2198557.76	Аналитический	2.50	-
50	526697.11	2198706.98	Аналитический	2.50	-
1	526792.41	2198678.37	Аналитический	2.50	-

3. Сведения о характерных точках части (частей) границы объекта

Обозначение характерных точек части границы	Координаты, м		Метод определения координат характерной точки	Средняя квадратическая погрешность положения характерной точки (Mt), м	Описание обозначения точки на местности (при наличии)
	X	Y			
1	2	3	4	5	6
Часть №					
-	-	-	-	-	-

Раздел 3

Сведения о местоположении измененных (уточненных) границ объекта							
1. Система координат: -							
2. Сведения о характерных точках границ объекта							
Обозначение характерных точек границ	Существующие координаты, м		Измененные (уточненные) координаты, м		Метод определения координат характерной точки	Средняя квадратическая погрешность положения характерной точки (Mt), м	Описание обозначения точки на местности (при наличии)
	X	Y	X	Y			
1	2	3	4	5	6	7	8
-	-	-	-	-	-	-	-
3.Сведения о характерных точках части (частей) границы объекта							
Часть №							
-	-	-	-	-	-	-	-

Раздел 4

План границ объекта



Масштаб 1:5000

Используемые условные знаки и обозначения:

границы территориальной зоны

характерная точка границ территориальной зоны

Заместитель руководителя БУВО «Нормативно-проектный центр»

Подпись _____ А.В. Ромашов Дата « 4 » декабря 2020 г.

Место для оттиска печати (при наличии) лица, составившего описание местоположения границ объекта

Приложение № 6
к правилам землепользования и застройки
Первоэртильского сельского поселения
Эртильского муниципального района
Воронежской области

СВЕДЕНИЯ О ГРАНИЦАХ ТЕРРИТОРИАЛЬНЫХ ЗОН, СОДЕРЖАЩИЕ ГРАФИЧЕСКОЕ ОПИСАНИЕ МЕСТОПОЛОЖЕНИЯ ГРАНИЦ ТЕРРИТОРИАЛЬНЫХ ЗОН, ПЕРЕЧЕНЬ КООРДИНАТ ХАРАКТЕРНЫХ ТОЧЕК ГРАНИЦ ТЕРРИТОРИАЛЬНЫХ ЗОН ПОСЁЛКА ВОЗНЕСЕНОВКА

ОПИСАНИЕ МЕСТОПОЛОЖЕНИЯ ГРАНИЦ

Зона застройки индивидуальными жилыми домами посёлка Вознесеновка - Ж1/6

(наименование объекта, местоположение границ которого описано
(далее - объект)

Раздел 1

Сведения об объекте		
№ п/п	Характеристики объекта	Описание характеристик
1	2	3
1	Местоположение объекта	Воронежская область, Эртильский муниципальный район, Первоэртильское сельское поселение, посёлок Вознесеновка
2	Площадь объекта ± величина погрешности определения площади (Р ± Дельта Р)	381397+/-10808 м²
3	Иные характеристики объекта	-

Раздел 2

Сведения о местоположении границ объекта					
1. Система координат: МСК - 36, зона 2					
2. Сведения о характерных точках границ объекта					
Обозначение характерных точек границ	Координаты, м		Метод определения координат характерной точки	Средняя квадратическая погрешность положения характерной точки (Mt), м	Описание обозначения точки на местности (при наличии)
	X	Y			
1	2	3	4	5	6
1	527749.57	2203091.47	Картометрический	5.00	-
2	527683.03	2203255.63	Картометрический	5.00	-
3	527566.19	2203481.07	Картометрический	5.00	-
4	527478.85	2203559.47	Картометрический	5.00	-
5	527425.34	2203627.98	Аналитический	0.20	-
6	527394.75	2203676.63	Аналитический	0.20	-
7	527374.27	2203669.88	Аналитический	0.20	-
8	527196.51	2204114.23	Аналитический	0.20	-
9	527150.41	2204235.93	Аналитический	0.20	-
10	527103.21	2204337.11	Аналитический	0.20	-
11	527040.78	2204469.76	Картометрический	5.00	-
12	526944.94	2204491.39	Аналитический	0.30	-
13	526938.69	2204486.94	Аналитический	0.30	-
14	526932.83	2204489.43	Аналитический	0.30	-
15	526923.54	2204493.51	Аналитический	0.30	-
16	526920.85	2204499.18	Аналитический	0.30	-
17	526835.44	2204519.61	Аналитический	0.30	-
18	526836.07	2204514.67	Аналитический	0.30	-
19	526818.01	2204482.93	Аналитический	0.30	-
20	526886.94	2204252.34	Аналитический	0.30	-
21	527121.56	2203705.22	Аналитический	0.30	-
22	527362.83	2203316.97	Картометрический	5.00	-
23	527455.68	2203358.30	Картометрический	5.00	-
24	527579.46	2203076.38	Картометрический	5.00	-
1	527749.57	2203091.47	Картометрический	5.00	-
25	527249.12	2204443.45	Картометрический	5.00	-
26	527152.66	2204554.79	Картометрический	5.00	-
27	527110.09	2204581.52	Картометрический	5.00	-
28	527031.93	2204619.62	Картометрический	5.00	-
29	526840.30	2204646.81	Аналитический	2.50	-
30	526798.44	2204550.80	Картометрический	5.00	-
31	526807.27	2204548.69	Картометрический	5.00	-
32	526817.06	2204546.36	Картометрический	5.00	-

1	2	3	4	5	6
33	526818.13	2204547.70	Картометрический	5.00	-
34	526828.31	2204545.97	Картометрический	5.00	-
35	526829.54	2204543.20	Картометрический	5.00	-
36	526929.64	2204519.31	Картометрический	5.00	-
37	527228.91	2204448.15	Картометрический	5.00	-
25	527249.12	2204443.45	Картометрический	5.00	-

3. Сведения о характерных точках части (частей) границы объекта

Обозначение характерных точек части границы	Координаты, м		Метод определения координат характерной точки	Средняя квадратическая погрешность положения характерной точки (Mt), м	Описание обозначения точки на местности (при наличии)
	X	Y			
1	2	3	4	5	6
Часть №					
-	-	-	-	-	-

Раздел 3

Сведения о местоположении измененных (уточненных) границ объекта							
1. Система координат: -							
2. Сведения о характерных точках границ объекта							
Обозначение характерных точек границ	Существующие координаты, м		Измененные (уточненные) координаты, м		Метод определения координат характерной точки	Средняя квадратическая погрешность положения характерной точки (Mt), м	Описание обозначения точки на местности (при наличии)
	X	Y	X	Y			
1	2	3	4	5	6	7	8
-	-	-	-	-	-	-	-
3.Сведения о характерных точках части (частей) границы объекта							
Часть №							
-	-	-	-	-	-	-	-

Раздел 4

План границ объекта

Используемые условные знаки и обозначения:

границы территориальной зоны

границы муниципального образования

• 1 характерная точка границ территориальной зоны

Масштаб 1:5000

Заместитель руководителя БУВО «Нормативно-проектный центр»

Подпись А.В. Ромашов Дата « 4 » декабря 2020 г.

Место для оттиска печати (при наличии) лица, составившего описание местоположения границ объекта

ОПИСАНИЕ МЕСТОПОЛОЖЕНИЯ ГРАНИЦ

Зона улиц, дорог, инженерной и транспортной инфраструктуры
посёлка Вознесеновка - ИТ1/6

(наименование объекта, местоположение границ которого описано
(далее - объект)

Раздел 1

Сведения об объекте		
№ п/п	Характеристики объекта	Описание характеристик
1	2	3
1	Местоположение объекта	Воронежская область, Эртильский муниципальный район, Первоэртильское сельское поселение, посёлок Вознесеновка
2	Площадь объекта ± величина погрешности определения площади (Р ± Дельта Р)	10096+/-1758 м²
3	Иные характеристики объекта	-

Раздел 2

Сведения о местоположении границ объекта					
1. Система координат: МСК - 36, зона 2					
2. Сведения о характерных точках границ объекта					
Обозначение характерных точек границ	Координаты, м		Метод определения координат характерной точки	Средняя квадратическая погрешность положения характерной точки (Mt), м	Описание обозначения точки на местности (при наличии)
	X	Y			
1	2	3	4	5	6
1	527268.18	2204418.19	Картометрический	5.00	-
2	527260.83	2204429.78	Картометрический	5.00	-
3	527249.12	2204443.45	Картометрический	5.00	-
4	527228.91	2204448.15	Картометрический	5.00	-
5	526929.64	2204519.31	Картометрический	5.00	-
6	526829.54	2204543.20	Картометрический	5.00	-
7	526828.31	2204545.97	Картометрический	5.00	-
8	526818.13	2204547.70	Картометрический	5.00	-
9	526817.06	2204546.36	Картометрический	5.00	-
10	526807.27	2204548.69	Картометрический	5.00	-
11	526798.44	2204550.80	Картометрический	5.00	-
12	526794.00	2204540.64	Картометрический	5.00	-
13	526833.19	2204531.06	Картометрический	5.00	-
14	526835.44	2204519.61	Картометрический	5.00	-
15	526920.85	2204499.18	Картометрический	5.00	-
16	526923.54	2204493.51	Картометрический	5.00	-
17	526932.83	2204489.43	Картометрический	5.00	-
18	526938.69	2204486.94	Картометрический	5.00	-
19	526944.94	2204491.39	Картометрический	5.00	-
20	527040.78	2204469.76	Картометрический	5.00	-
21	527225.09	2204428.14	Картометрический	5.00	-
1	527268.18	2204418.19	Картометрический	5.00	-
3. Сведения о характерных точках части (частей) границы объекта					
Обозначение характерных точек части границы	Координаты, м		Метод определения координат характерной точки	Средняя квадратическая погрешность положения характерной точки (Mt), м	Описание обозначения точки на местности (при наличии)
	X	Y			
1	2	3	4	5	6
Часть №					
-	-	-	-	-	-

Раздел 3

Сведения о местоположении измененных (уточненных) границ объекта							
1. Система координат: -							
2. Сведения о характерных точках границ объекта							
Обозначение характерных точек границ	Существующие координаты, м		Измененные (уточненные) координаты, м		Метод определения координат характерной точки	Средняя квадратическая погрешность положения характерной точки (Mt), м	Описание обозначения точки на местности (при наличии)
	X	Y	X	Y			
1	2	3	4	5	6	7	8
-	-	-	-	-	-	-	-
3.Сведения о характерных точках части (частей) границы объекта							
Часть №							
-	-	-	-	-	-	-	-

Раздел 4

План границ объекта

Масштаб 1:5000

Используемые условные знаки и обозначения:

границы территориальной зоны

границы муниципального образования

• 1 характерная точка границ территориальной зоны

Заместитель руководителя БУВО «Нормативно-проектный центр»

Подпись _____ А.В. Ромашов Дата « 4 » декабря 2020 г.

Место для оттиска печати (при наличии) лица, составившего описание местоположения границ объекта

ОПИСАНИЕ МЕСТОПОЛОЖЕНИЯ ГРАНИЦ

Зона сельскохозяйственного использования в границах населенного пункта посёлка Вознесеновка - СХ1/6

(наименование объекта, местоположение границ которого описано (далее - объект)

Раздел 1

Сведения об объекте		
№ п/п	Характеристики объекта	Описание характеристик
1	2	3
1	Местоположение объекта	Воронежская область, Эртильский муниципальный район, Первоэртильское сельское поселение, посёлок Вознесеновка
2	Площадь объекта ± величина погрешности определения площади (Р ± Дельта Р)	287085+/-9377 м²
3	Иные характеристики объекта	-

Раздел 2

Сведения о местоположении границ объекта					
1. Система координат: МСК - 36, зона 2					
2. Сведения о характерных точках границ объекта					
Обозначение характерных точек границ	Координаты, м		Метод определения координат характерной точки	Средняя квадратическая погрешность положения характерной точки (Mt), м	Описание обозначения точки на местности (при наличии)
	X	Y			
1	2	3	4	5	6
1	527880.75	2203103.10	Картометрический	5.00	-
2	527850.71	2203226.55	Картометрический	5.00	-
3	527827.57	2203338.21	Картометрический	5.00	-
4	527804.97	2203395.63	Картометрический	5.00	-
5	527746.86	2203445.91	Картометрический	5.00	-
6	527651.20	2203524.64	Картометрический	5.00	-
7	527621.94	2203561.80	Картометрический	5.00	-
8	527638.85	2203573.68	Картометрический	5.00	-
9	527606.02	2203637.78	Картометрический	5.00	-
10	527591.55	2203703.08	Картометрический	5.00	-
11	527597.74	2203774.21	Картометрический	5.00	-
12	527577.41	2203841.69	Картометрический	5.00	-
13	527517.30	2203934.36	Картометрический	5.00	-
14	527499.28	2204052.86	Картометрический	5.00	-
15	527392.47	2204251.89	Картометрический	5.00	-
16	527308.57	2204354.52	Картометрический	5.00	-
17	527268.18	2204418.19	Картометрический	5.00	-
18	527225.09	2204428.14	Картометрический	5.00	-
19	527040.78	2204469.76	Картометрический	5.00	-
20	527103.21	2204337.11	Картометрический	5.00	-
21	527150.41	2204235.93	Картометрический	5.00	-
22	527196.51	2204114.23	Картометрический	5.00	-
23	527374.27	2203669.88	Картометрический	5.00	-
24	527394.75	2203676.63	Картометрический	5.00	-
25	527425.34	2203627.98	Картометрический	5.00	-
26	527478.85	2203559.47	Картометрический	5.00	-
27	527566.19	2203481.07	Картометрический	5.00	-
28	527683.03	2203255.63	Картометрический	5.00	-
29	527749.57	2203091.47	Картометрический	5.00	-
1	527880.75	2203103.10	Картометрический	5.00	-

3. Сведения о характерных точках части (частей) границы объекта					
Обозначение характерных точек части границы	Координаты, м		Метод определения координат характерной точки	Средняя квадратическая погрешность положения характерной точки (Mt), м	Описание обозначения точки на местности (при наличии)
	X	Y			
1	2	3	4	5	6
Часть №					
-	-	-	-	-	-

Раздел 3

Сведения о местоположении измененных (уточненных) границ объекта							
1. Система координат: -							
2. Сведения о характерных точках границ объекта							
Обозначение характерных точек границ	Существующие координаты, м		Измененные (уточненные) координаты, м		Метод определения координат характерной точки	Средняя квадратическая погрешность положения характерной точки (Mt), м	Описание обозначения точки на местности (при наличии)
	X	Y	X	Y			
1	2	3	4	5	6	7	8
-	-	-	-	-	-	-	-
3.Сведения о характерных точках части (частей) границы объекта							
Часть №							
-	-	-	-	-	-	-	-

Раздел 4

План границ объекта

Используемые условные знаки и обозначения:

границы территориальной зоны

границы муниципального образования

• 1 характерная точка границ территориальной зоны

Масштаб 1:5000

Заместитель руководителя БУВО «Нормативно-проектный центр»

Подпись А.В. Ромашов Дата « 4 » декабря 2020 г.

Место для оттиска печати (при наличии) лица, составившего описание местоположения границ объекта

Приложение № 7
к правилам землепользования и застройки
Первоэртильского сельского поселения
Эртильского муниципального района
Воронежской области

СВЕДЕНИЯ О ГРАНИЦАХ ТЕРРИТОРИАЛЬНЫХ ЗОН, СОДЕРЖАЩИЕ ГРАФИЧЕСКОЕ ОПИСАНИЕ МЕСТОПОЛОЖЕНИЯ ГРАНИЦ ТЕРРИТОРИАЛЬНЫХ ЗОН, ПЕРЕЧЕНЬ КООРДИНАТ ХАРАКТЕРНЫХ ТОЧЕК ГРАНИЦ ТЕРРИТОРИАЛЬНЫХ ЗОН ПОСЁЛКА ДЗЕРЖИНСКИЙ

ОПИСАНИЕ МЕСТОПОЛОЖЕНИЯ ГРАНИЦ

Зона застройки индивидуальными жилыми домами посёлка Дзержинский - Ж1/7

(наименование объекта, местоположение границ которого описано
(далее - объект)

Раздел 1

Сведения об объекте		
№ п/п	Характеристики объекта	Описание характеристик
1	2	3
1	Местоположение объекта	Воронежская область, Эртильский муниципальный район, Первоэртильское сельское поселение, посёлок Дзержинский
2	Площадь объекта ± величина погрешности определения площади (Р ± Дельта Р)	620581+/-13786 м²
3	Иные характеристики объекта	-

Раздел 2

Сведения о местоположении границ объекта					
1. Система координат: МСК - 36, зона 2					
2. Сведения о характерных точках границ объекта					
Обозначение характерных точек границ	Координаты, м		Метод определения координат характерной точки	Средняя квадратическая погрешность положения характерной точки (Mt), м	Описание обозначения точки на местности (при наличии)
	X	Y			
1	2	3	4	5	6
1	517178.01	2208034.54	Картометрический	5.00	-
2	517161.33	2208100.62	Аналитический	0.10	-
3	517148.85	2208149.88	Аналитический	0.10	-
4	517142.49	2208174.75	Картометрический	5.00	-
5	517110.76	2208170.74	Аналитический	0.10	-
6	517057.47	2208155.90	Аналитический	0.10	-
7	517020.62	2208144.20	Аналитический	0.10	-
8	516879.10	2208094.25	Аналитический	0.10	-
9	516862.68	2208088.72	Аналитический	0.10	-
10	516810.14	2208080.55	Картометрический	5.00	-
11	516761.65	2208060.08	Картометрический	5.00	-
12	516747.81	2208053.90	Картометрический	5.00	-
13	516729.36	2208043.74	Картометрический	5.00	-
14	516733.30	2208038.58	Картометрический	5.00	-
15	516738.71	2208034.73	Картометрический	5.00	-
16	516742.61	2208034.20	Картометрический	5.00	-
17	516760.24	2208033.05	Картометрический	5.00	-
18	516771.80	2208024.99	Картометрический	5.00	-
19	516790.54	2208002.52	Картометрический	5.00	-
20	516809.08	2207985.40	Картометрический	5.00	-
21	516830.92	2207985.79	Картометрический	5.00	-
22	516851.06	2207972.61	Картометрический	5.00	-
23	516862.90	2207954.34	Картометрический	5.00	-
24	516864.17	2207935.62	Картометрический	5.00	-
25	516859.27	2207922.78	Картометрический	5.00	-
26	516849.94	2207907.13	Картометрический	5.00	-
27	516841.19	2207888.88	Картометрический	5.00	-
28	516836.15	2207893.10	Картометрический	5.00	-
29	516833.69	2207899.02	Картометрический	5.00	-
30	516835.25	2207911.46	Картометрический	5.00	-
31	516834.43	2207920.91	Картометрический	5.00	-
32	516831.39	2207930.16	Картометрический	5.00	-
33	516825.39	2207937.52	Аналитический	0.10	-
34	516809.19	2207944.81	Аналитический	0.10	-

1	2	3	4	5	6
35	516779.44	2207954.94	Аналитический	0.10	-
36	516771.90	2207968.42	Аналитический	0.10	-
37	516757.16	2207979.24	Аналитический	0.10	-
38	516743.76	2207985.43	Аналитический	0.10	-
39	516725.15	2207987.85	Картометрический	5.00	-
40	516683.53	2208002.18	Аналитический	0.10	-
41	516654.85	2208015.85	Аналитический	0.10	-
42	516640.62	2208031.87	Аналитический	0.10	-
43	516621.39	2208046.73	Аналитический	0.10	-
44	516614.38	2208042.04	Аналитический	0.10	-
45	516613.32	2208035.91	Аналитический	0.10	-
46	516595.66	2208019.07	Аналитический	0.10	-
47	516574.31	2207999.41	Аналитический	0.10	-
48	516560.39	2207977.41	Аналитический	0.10	-
49	516544.30	2207972.08	Аналитический	0.10	-
50	516536.67	2207975.17	Аналитический	0.10	-
51	516523.84	2207979.33	Аналитический	0.10	-
52	516481.48	2207966.39	Аналитический	0.10	-
53	516471.52	2207963.23	Аналитический	0.10	-
54	516465.05	2207958.44	Картометрический	5.00	-
55	516449.31	2207951.72	Картометрический	5.00	-
56	516441.39	2207952.49	Картометрический	5.00	-
57	516415.21	2207960.41	Картометрический	5.00	-
58	516410.24	2207964.48	Аналитический	0.10	-
59	516399.23	2207975.88	Аналитический	0.10	-
60	516367.53	2207995.83	Картометрический	5.00	-
61	516351.93	2207997.37	Картометрический	5.00	-
62	516348.26	2207992.71	Картометрический	5.00	-
63	516333.45	2207990.17	Картометрический	5.00	-
64	516319.53	2207990.16	Картометрический	5.00	-
65	516316.53	2207981.91	Картометрический	5.00	-
66	516310.38	2207965.04	Картометрический	5.00	-
67	516296.13	2207932.51	Картометрический	5.00	-
68	516290.52	2207916.97	Картометрический	5.00	-
69	516276.07	2207914.97	Картометрический	5.00	-
70	516232.32	2207905.14	Картометрический	5.00	-
71	516233.85	2207892.07	Картометрический	5.00	-
72	516292.87	2207889.82	Аналитический	0.10	-
73	516298.02	2207850.75	Аналитический	0.10	-
74	516311.49	2207830.02	Аналитический	0.10	-
75	516322.44	2207823.76	Аналитический	0.10	-
76	516382.64	2207833.45	Аналитический	0.10	-
77	516405.35	2207837.10	Аналитический	0.10	-
78	516419.17	2207773.58	Аналитический	0.10	-
79	516422.55	2207758.93	Аналитический	0.10	-
80	516423.35	2207752.58	Картометрический	5.00	-
81	516378.55	2207743.97	Картометрический	5.00	-
82	516292.96	2207728.19	Аналитический	0.10	-

1	2	3	4	5	6
83	516280.61	2207727.84	Картометрический	5.00	-
84	516277.58	2207743.89	Аналитический	0.10	-
85	516274.68	2207767.19	Аналитический	0.10	-
86	516270.54	2207815.09	Картометрический	5.00	-
87	516268.12	2207842.45	Картометрический	5.00	-
88	516262.60	2207840.92	Картометрический	5.00	-
89	516270.84	2207798.67	Картометрический	5.00	-
90	516228.68	2207786.20	Картометрический	5.00	-
91	516238.16	2207716.84	Аналитический	0.10	-
92	516311.95	2207727.81	Аналитический	0.10	-
93	516344.94	2207595.02	Аналитический	0.10	-
94	516414.63	2207577.00	Аналитический	0.10	-
95	516646.38	2207610.14	Картометрический	5.00	-
96	516841.35	2207663.06	Картометрический	5.00	-
97	516811.51	2207826.76	Картометрический	5.00	-
98	516845.25	2207842.22	Картометрический	5.00	-
99	516876.48	2207845.88	Картометрический	5.00	-
100	516890.08	2207896.53	Картометрический	5.00	-
101	516932.91	2207929.40	Картометрический	5.00	-
102	516970.52	2207947.50	Картометрический	5.00	-
103	517094.46	2208000.42	Картометрический	5.00	-
1	517178.01	2208034.54	Картометрический	5.00	-
104	517123.41	2208459.03	Аналитический	0.10	-
105	517048.90	2208450.58	Аналитический	0.10	-
106	517043.57	2208482.67	Аналитический	0.10	-
107	517039.04	2208505.80	Картометрический	5.00	-
108	516985.53	2208498.27	Картометрический	5.00	-
109	516890.83	2208492.10	Аналитический	0.10	-
110	516590.60	2208407.44	Аналитический	0.10	-
111	516395.02	2208364.92	Аналитический	0.10	-
112	516259.25	2208315.45	Картометрический	5.00	-
113	516248.73	2208335.60	Аналитический	0.10	-
114	516247.36	2208335.42	Картометрический	5.00	-
115	516256.87	2208302.76	Картометрический	5.00	-
116	516272.32	2208245.91	Картометрический	5.00	-
117	516282.06	2208207.35	Картометрический	5.00	-
118	516287.51	2208196.80	Картометрический	5.00	-
119	516292.23	2208189.35	Картометрический	5.00	-
120	516298.38	2208184.36	Картометрический	5.00	-
121	516306.68	2208178.55	Картометрический	5.00	-
122	516315.90	2208174.07	Картометрический	5.00	-
123	516328.55	2208170.61	Картометрический	5.00	-
124	516347.14	2208167.23	Картометрический	5.00	-
125	516361.63	2208167.42	Картометрический	5.00	-
126	516369.41	2208168.49	Аналитический	0.10	-
127	516370.90	2208157.35	Аналитический	0.10	-
128	516365.35	2208146.57	Картометрический	5.00	-

1	2	3	4	5	6
129	516363.52	2208141.84	Картометрический	5.00	-
130	516361.69	2208135.27	Картометрический	5.00	-
131	516363.21	2208135.09	Картометрический	5.00	-
132	516368.79	2208133.29	Картометрический	5.00	-
133	516371.23	2208129.97	Картометрический	5.00	-
134	516373.13	2208125.16	Картометрический	5.00	-
135	516378.74	2208119.64	Картометрический	5.00	-
136	516388.95	2208118.43	Картометрический	5.00	-
137	516394.91	2208115.14	Картометрический	5.00	-
138	516399.19	2208113.32	Картометрический	5.00	-
139	516409.53	2208119.34	Картометрический	5.00	-
140	516419.89	2208123.14	Картометрический	5.00	-
141	516435.78	2208130.32	Картометрический	5.00	-
142	516450.23	2208132.29	Картометрический	5.00	-
143	516463.96	2208131.67	Картометрический	5.00	-
144	516474.63	2208142.14	Картометрический	5.00	-
145	516485.78	2208143.73	Аналитический	0.10	-
146	516498.50	2208147.29	Аналитический	0.10	-
147	516537.20	2208164.78	Аналитический	0.10	-
148	516553.55	2208173.09	Картометрический	5.00	-
149	516587.78	2208190.48	Картометрический	5.00	-
150	516643.97	2208219.02	Аналитический	0.10	-
151	516652.63	2208219.55	Аналитический	0.10	-
152	516864.10	2208305.29	Картометрический	5.00	-
153	516865.48	2208299.64	Картометрический	5.00	-
154	516876.12	2208282.72	Картометрический	5.00	-
155	516894.76	2208293.82	Картометрический	5.00	-
156	516907.29	2208303.38	Картометрический	5.00	-
157	516930.38	2208313.96	Картометрический	5.00	-
158	516954.62	2208320.65	Картометрический	5.00	-
159	516973.85	2208328.04	Картометрический	5.00	-
160	517003.77	2208342.76	Картометрический	5.00	-
161	517015.42	2208347.30	Картометрический	5.00	-
162	517035.77	2208353.41	Картометрический	5.00	-
163	517064.51	2208354.39	Картометрический	5.00	-
164	517078.43	2208352.09	Картометрический	5.00	-
165	517094.80	2208346.85	Картометрический	5.00	-
166	517096.74	2208346.46	Аналитический	0.10	-
167	517087.27	2208381.56	Аналитический	0.10	-
168	517120.90	2208377.18	Аналитический	0.10	-
104	517123.41	2208459.03	Аналитический	0.10	-
169	516179.08	2207816.94	Аналитический	0.10	-
170	516163.41	2207879.00	Аналитический	0.10	-
171	516176.50	2207885.78	Картометрический	5.00	-
172	516159.97	2207910.63	Аналитический	0.10	-
173	516197.18	2207913.70	Картометрический	5.00	-
174	516197.17	2207917.34	Картометрический	5.00	-

1	2	3	4	5	6
175	516209.98	2207917.40	Картометрический	5.00	-
176	516229.23	2207918.06	Картометрический	5.00	-
177	516227.64	2207924.73	Картометрический	5.00	-
178	516241.22	2207927.71	Картометрический	5.00	-
179	516240.80	2207929.82	Картометрический	5.00	-
180	516235.41	2207951.55	Аналитический	0.10	-
181	516224.79	2207949.75	Аналитический	0.10	-
182	516210.41	2208007.77	Аналитический	0.10	-
183	516150.06	2208005.15	Картометрический	5.00	-
184	516105.61	2207996.62	Картометрический	5.00	-
185	516108.87	2207961.77	Картометрический	5.00	-
186	516049.54	2207958.31	Картометрический	5.00	-
187	515985.67	2207965.57	Картометрический	5.00	-
188	516004.92	2207882.62	Картометрический	5.00	-
189	515932.73	2207863.47	Картометрический	5.00	-
190	515778.12	2207815.86	Картометрический	5.00	-
191	515783.94	2207740.84	Аналитический	0.10	-
192	515784.65	2207714.86	Аналитический	0.10	-
193	516144.85	2207797.78	Аналитический	0.10	-
194	516142.84	2207804.08	Аналитический	0.10	-
169	516179.08	2207816.94	Аналитический	0.10	-
195	516324.13	2208092.95	Картометрический	5.00	-
196	516327.53	2208106.98	Картометрический	5.00	-
197	516340.05	2208144.00	Картометрический	5.00	-
198	516341.98	2208149.85	Картометрический	5.00	-
199	516339.36	2208152.76	Картометрический	5.00	-
200	516327.20	2208157.79	Картометрический	5.00	-
201	516308.93	2208163.22	Картометрический	5.00	-
202	516287.46	2208168.43	Картометрический	5.00	-
203	516276.96	2208171.90	Картометрический	5.00	-
204	516258.68	2208173.63	Картометрический	5.00	-
205	516258.17	2208183.85	Картометрический	5.00	-
206	516266.89	2208186.23	Картометрический	5.00	-
207	516270.77	2208194.13	Картометрический	5.00	-
208	516268.57	2208202.93	Картометрический	5.00	-
209	516258.21	2208241.06	Картометрический	5.00	-
210	516241.75	2208300.29	Картометрический	5.00	-
211	516237.93	2208308.84	Картометрический	5.00	-
212	516231.66	2208311.01	Картометрический	5.00	-
213	516230.00	2208320.08	Картометрический	5.00	-
214	516233.73	2208322.94	Картометрический	5.00	-
215	516232.55	2208333.45	Аналитический	0.10	-
216	516230.22	2208326.44	Аналитический	0.10	-
217	516183.36	2208327.08	Картометрический	5.00	-
218	515657.69	2208256.95	Картометрический	5.00	-
219	515651.97	2208252.63	Картометрический	5.00	-
220	515644.39	2208227.08	Картометрический	5.00	-

1	2	3	4	5	6
221	515557.11	2208229.32	Картометрический	5.00	-
222	515557.11	2208115.28	Аналитический	0.10	-
223	515661.69	2208120.28	Картометрический	5.00	-
224	515636.75	2208089.78	Картометрический	5.00	-
225	515621.58	2208071.24	Картометрический	5.00	-
226	515627.43	2208069.43	Картометрический	5.00	-
227	515636.31	2208069.87	Картометрический	5.00	-
228	515643.90	2208069.93	Картометрический	5.00	-
229	515649.64	2208068.87	Картометрический	5.00	-
230	515652.07	2208065.36	Картометрический	5.00	-
231	515653.02	2208062.59	Картометрический	5.00	-
232	515668.41	2208059.38	Картометрический	5.00	-
233	515680.23	2208061.70	Картометрический	5.00	-
234	515690.78	2208060.68	Картометрический	5.00	-
235	515696.93	2208056.28	Картометрический	5.00	-
236	515697.52	2208051.64	Картометрический	5.00	-
237	515700.51	2208048.15	Картометрический	5.00	-
238	515704.78	2208046.51	Картометрический	5.00	-
239	515706.10	2208043.18	Картометрический	5.00	-
240	515708.91	2208039.31	Картометрический	5.00	-
241	515711.87	2208038.78	Картометрический	5.00	-
242	515713.38	2208036.19	Картометрический	5.00	-
243	515715.80	2208034.17	Картометрический	5.00	-
244	515721.16	2208034.22	Картометрический	5.00	-
245	515723.96	2208032.02	Картометрический	5.00	-
246	515724.02	2208024.78	Картометрический	5.00	-
247	515726.27	2208021.28	Картометрический	5.00	-
248	515730.56	2208016.86	Картометрический	5.00	-
249	515736.12	2208015.42	Картометрический	5.00	-
250	515740.58	2208013.05	Картометрический	5.00	-
251	515740.42	2208010.82	Картометрический	5.00	-
252	515744.17	2208004.92	Картометрический	5.00	-
253	515764.05	2207994.88	Картометрический	5.00	-
254	515771.54	2207983.81	Картометрический	5.00	-
255	515781.21	2207977.77	Картометрический	5.00	-
256	515789.55	2207976.17	Картометрический	5.00	-
257	515795.46	2207977.70	Картометрический	5.00	-
258	515802.55	2207970.90	Картометрический	5.00	-
259	515810.71	2207968.74	Картометрический	5.00	-
260	515820.85	2207972.54	Картометрический	5.00	-
261	515828.36	2207981.32	Картометрический	5.00	-
262	515831.81	2207989.51	Картометрический	5.00	-
263	515845.81	2207997.42	Картометрический	5.00	-
264	515856.11	2208004.92	Картометрический	5.00	-
265	515871.93	2208015.81	Картометрический	5.00	-
266	515894.73	2208031.96	Картометрический	5.00	-
267	515913.27	2208049.92	Картометрический	5.00	-
268	515926.52	2208058.56	Картометрический	5.00	-

1	2	3	4	5	6
269	515937.24	2208060.13	Картометрический	5.00	-
270	515962.87	2208048.11	Картометрический	5.00	-
271	515984.45	2208033.82	Картометрический	5.00	-
272	515997.55	2208016.49	Картометрический	5.00	-
273	516010.96	2208005.47	Картометрический	5.00	-
274	516027.27	2208001.90	Картометрический	5.00	-
275	516040.58	2208003.86	Картометрический	5.00	-
276	516047.57	2208008.37	Картометрический	5.00	-
277	516058.53	2208024.79	Картометрический	5.00	-
278	516067.31	2208036.73	Картометрический	5.00	-
279	516072.42	2208046.05	Картометрический	5.00	-
280	516079.37	2208055.01	Картометрический	5.00	-
281	516092.97	2208066.63	Картометрический	5.00	-
282	516109.93	2208074.19	Картометрический	5.00	-
283	516134.69	2208077.36	Картометрический	5.00	-
284	516147.66	2208074.50	Картометрический	5.00	-
285	516175.48	2208066.94	Картометрический	5.00	-
286	516197.36	2208060.82	Картометрический	5.00	-
287	516223.25	2208061.78	Картометрический	5.00	-
288	516246.86	2208070.88	Картометрический	5.00	-
289	516262.69	2208079.91	Картометрический	5.00	-
290	516274.11	2208086.31	Картометрический	5.00	-
291	516284.44	2208090.48	Картометрический	5.00	-
292	516300.32	2208094.32	Картометрический	5.00	-
293	516319.93	2208093.74	Картометрический	5.00	-
195	516324.13	2208092.95	Картометрический	5.00	-

3. Сведения о характерных точках части (частей) границы объекта

Обозначение характерных точек части границы	Координаты, м		Метод определения координат характерной точки	Средняя квадратическая погрешность положения характерной точки (Mt), м	Описание обозначения точки на местности (при наличии)
	X	Y			
1	2	3	4	5	6
Часть №					
-	-	-	-	-	-

Раздел 3

Сведения о местоположении измененных (уточненных) границ объекта							
1. Система координат: -							
2. Сведения о характерных точках границ объекта							
Обозначение характерных точек границ	Существующие координаты, м		Измененные (уточненные) координаты, м		Метод определения координат характерной точки	Средняя квадратическая погрешность положения характерной точки (Mt), м	Описание обозначения точки на местности (при наличии)
	X	Y	X	Y			
1	2	3	4	5	6	7	8
-	-	-	-	-	-	-	-
3.Сведения о характерных точках части (частей) границы объекта							
Часть №							
-	-	-	-	-	-	-	-

Раздел 4

План границ объекта

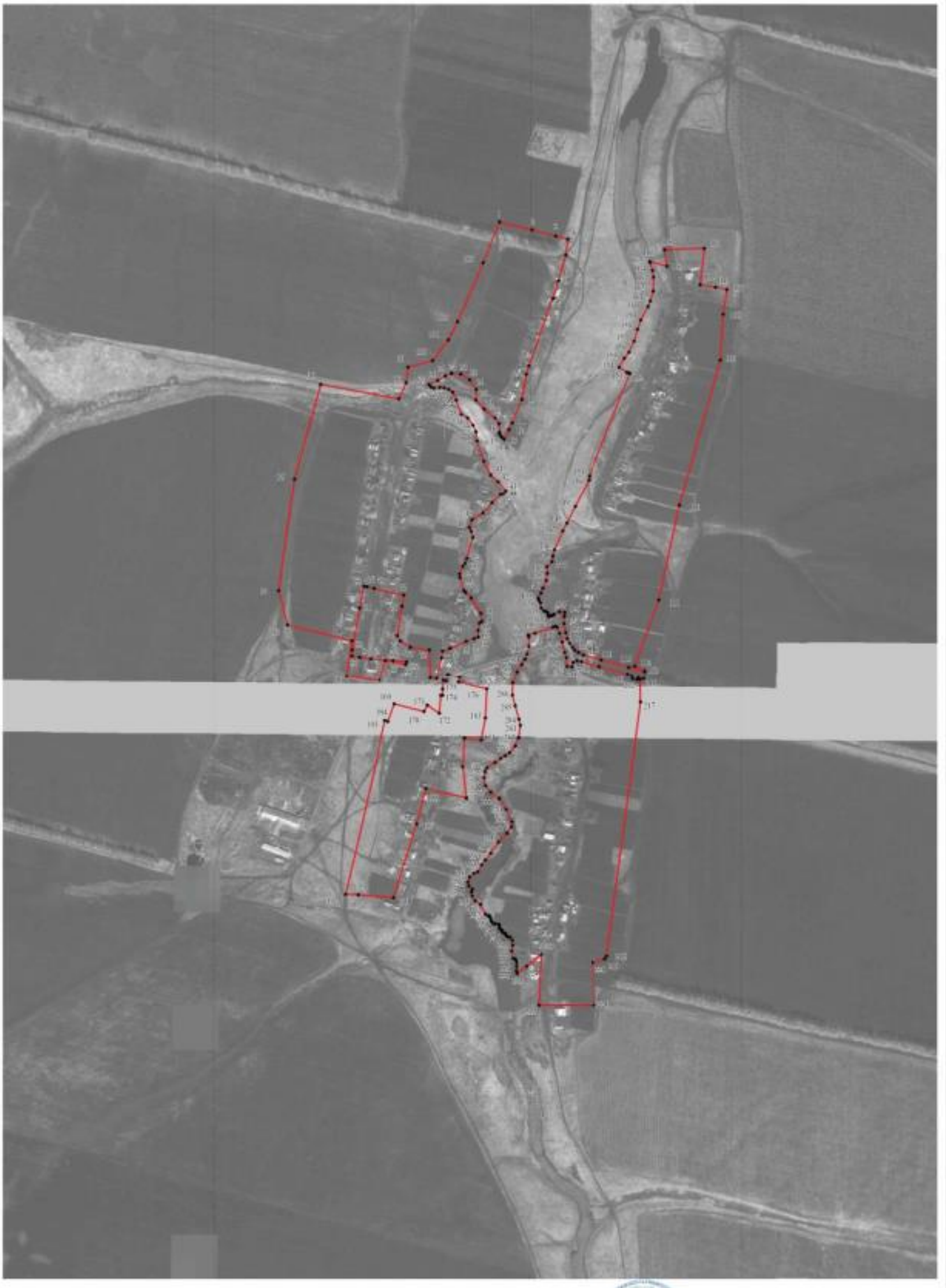

Используемые условные знаки и обозначения:

границы территориальной зоны

характерная точка границы территориальной зоны

Масштаб 1:5000

Заместитель руководителя БУВО «Нормативно-проектный центр»

Подпись _____ А.В. Романов Дата «4» декабря 2020 г.

Место для оттиска печати (при наличии) лица, составившего описание местоположения границ объекта

ОПИСАНИЕ МЕСТОПОЛОЖЕНИЯ ГРАНИЦ

Общественно-деловая зона посёлка Дзержинский - ОД/7

(наименование объекта, местоположение границ которого описано
(далее - объект)

Раздел 1

Сведения об объекте		
№ п/п	Характеристики объекта	Описание характеристик
1	2	3
1	Местоположение объекта	Воронежская область, Эртильский муниципальный район, Первоэртильское сельское поселение, посёлок Дзержинский
2	Площадь объекта ± величина погрешности определения площади (Р ± Дельта Р)	15875+/-2205 м²
3	Иные характеристики объекта	-

Раздел 2

Сведения о местоположении границ объекта					
1. Система координат: МСК - 36, зона 2					
2. Сведения о характерных точках границ объекта					
Обозначение характерных точек границ	Координаты, м		Метод определения координат характерной точки	Средняя квадратическая погрешность положения характерной точки (Mt), м	Описание обозначения точки на местности (при наличии)
	X	Y			
1	2	3	4	5	6
1	516423.35	2207752.58	Картометрический	5.00	-
2	516422.55	2207758.93	Картометрический	5.00	-
3	516419.17	2207773.58	Картометрический	5.00	-
4	516405.35	2207837.10	Картометрический	5.00	-
5	516382.64	2207833.45	Картометрический	5.00	-
6	516322.44	2207823.76	Картометрический	5.00	-
7	516311.49	2207830.02	Картометрический	5.00	-
8	516298.02	2207850.75	Картометрический	5.00	-
9	516268.12	2207842.45	Картометрический	5.00	-
10	516270.54	2207815.09	Картометрический	5.00	-
11	516274.68	2207767.19	Картометрический	5.00	-
12	516277.58	2207743.89	Картометрический	5.00	-
13	516280.61	2207727.84	Картометрический	5.00	-
14	516292.96	2207728.19	Картометрический	5.00	-
1	516423.35	2207752.58	Картометрический	5.00	-
15	516294.00	2207967.88	Картометрический	5.00	-
16	516288.50	2207968.95	Картометрический	5.00	-
17	516235.41	2207951.55	Аналитический	0.10	-
18	516240.80	2207929.82	Аналитический	0.10	-
19	516241.22	2207927.71	Картометрический	5.00	-
20	516277.54	2207935.67	Картометрический	5.00	-
21	516283.06	2207940.85	Картометрический	5.00	-
22	516286.03	2207945.52	Картометрический	5.00	-
15	516294.00	2207967.88	Картометрический	5.00	-
23	516233.85	2207892.08	Картометрический	5.00	-
24	516232.32	2207905.14	Картометрический	5.00	-
25	516229.23	2207918.06	Аналитический	0.10	-
26	516209.98	2207917.40	Аналитический	0.10	-
27	516197.17	2207917.34	Картометрический	5.00	-
28	516197.18	2207913.70	Картометрический	5.00	-
29	516199.17	2207893.40	Картометрический	5.00	-
23	516233.85	2207892.08	Картометрический	5.00	-

3. Сведения о характерных точках части (частей) границы объекта					
Обозначение характерных точек части границы	Координаты, м		Метод определения координат характерной точки	Средняя квадратическая погрешность положения характерной точки (Mt), м	Описание обозначения точки на местности (при наличии)
	X	Y			
1	2	3	4	5	6
Часть №					
-	-	-	-	-	-

Раздел 3

Сведения о местоположении измененных (уточненных) границ объекта							
1. Система координат: -							
2. Сведения о характерных точках границ объекта							
Обозначение характерных точек границ	Существующие координаты, м		Измененные (уточненные) координаты, м		Метод определения координат характерной точки	Средняя квадратическая погрешность положения характерной точки (Mt), м	Описание обозначения точки на местности (при наличии)
	X	Y	X	Y			
1	2	3	4	5	6	7	8
-	-	-	-	-	-	-	-
3.Сведения о характерных точках части (частей) границы объекта							
Часть №							
-	-	-	-	-	-	-	-

Раздел 4

План границ объекта

Масштаб 1:5000

Используемые условные знаки и обозначения:

	границы территориальной зоны
• 1	характерная точка границ территориальной зоны

Заместитель руководителя БУВО «Нормативно-проектный центр»

Подпись _____ А.В. Ромашов Дата « 4 » декабря 2020 г.

Место для оттиска печати (при наличии) лица, составившего описание местоположения границ объекта

ОПИСАНИЕ МЕСТОПОЛОЖЕНИЯ ГРАНИЦ

Зона улиц, дорог, инженерной и транспортной инфраструктуры
посёлка Дзержинский - ИТ1/7

(наименование объекта, местоположение границ которого описано
(далее - объект)

Раздел 1

Сведения об объекте		
№ п/п	Характеристики объекта	Описание характеристик
1	2	3
1	Местоположение объекта	Воронежская область, Эртильский муниципальный район, Первоэртильское сельское поселение, посёлок Дзержинский
2	Площадь объекта ± величина погрешности определения площади (Р ± Дельта Р)	10538+/-1796 м²
3	Иные характеристики объекта	-

Раздел 2

Сведения о местоположении границ объекта					
1. Система координат: МСК - 36, зона 2					
2. Сведения о характерных точках границ объекта					
Обозначение характерных точек границ	Координаты, м		Метод определения координат характерной точки	Средняя квадратическая погрешность положения характерной точки (Mt), м	Описание обозначения точки на местности (при наличии)
	X	Y			
1	2	3	4	5	6
1	516290.52	2207916.97	Аналитический	0.10	-
2	516296.13	2207932.51	Аналитический	0.10	-
3	516310.38	2207965.04	Картометрический	5.00	-
4	516316.53	2207981.91	Картометрический	5.00	-
5	516319.53	2207990.16	Картометрический	5.00	-
6	516324.04	2208002.57	Картометрический	5.00	-
7	516331.30	2208032.38	Картометрический	5.00	-
8	516340.52	2208064.65	Картометрический	5.00	-
9	516349.23	2208092.14	Картометрический	5.00	-
10	516361.69	2208135.27	Картометрический	5.00	-
11	516363.52	2208141.84	Картометрический	5.00	-
12	516365.35	2208146.57	Картометрический	5.00	-
13	516370.90	2208157.35	Картометрический	5.00	-
14	516369.41	2208168.49	Аналитический	0.10	-
15	516361.63	2208167.42	Аналитический	0.10	-
16	516347.14	2208167.23	Картометрический	5.00	-
17	516328.55	2208170.61	Картометрический	5.00	-
18	516315.90	2208174.07	Картометрический	5.00	-
19	516306.68	2208178.55	Картометрический	5.00	-
20	516298.38	2208184.36	Картометрический	5.00	-
21	516292.23	2208189.35	Картометрический	5.00	-
22	516287.51	2208196.80	Картометрический	5.00	-
23	516282.06	2208207.35	Картометрический	5.00	-
24	516272.32	2208245.91	Картометрический	5.00	-
25	516256.87	2208302.76	Картометрический	5.00	-
26	516247.36	2208335.42	Картометрический	5.00	-
27	516232.55	2208333.45	Картометрический	5.00	-
28	516233.73	2208322.94	Картометрический	5.00	-
29	516230.00	2208320.08	Картометрический	5.00	-
30	516231.66	2208311.01	Картометрический	5.00	-
31	516237.93	2208308.84	Картометрический	5.00	-
32	516241.75	2208300.29	Картометрический	5.00	-
33	516258.21	2208241.06	Картометрический	5.00	-
34	516268.57	2208202.93	Картометрический	5.00	-

1	2	3	4	5	6
35	516270.77	2208194.13	Картометрический	5.00	-
36	516266.89	2208186.23	Картометрический	5.00	-
37	516258.17	2208183.85	Картометрический	5.00	-
38	516258.68	2208173.63	Аналитический	0.10	-
39	516276.96	2208171.90	Аналитический	0.10	-
40	516287.46	2208168.43	Картометрический	5.00	-
41	516308.93	2208163.22	Картометрический	5.00	-
42	516327.20	2208157.79	Картометрический	5.00	-
43	516339.36	2208152.76	Картометрический	5.00	-
44	516341.98	2208149.85	Картометрический	5.00	-
45	516340.05	2208144.00	Картометрический	5.00	-
46	516327.53	2208106.98	Картометрический	5.00	-
47	516324.13	2208092.95	Картометрический	5.00	-
48	516323.48	2208090.30	Картометрический	5.00	-
49	516320.75	2208078.87	Картометрический	5.00	-
50	516309.20	2208040.98	Картометрический	5.00	-
51	516299.77	2208009.25	Картометрический	5.00	-
52	516291.32	2207981.91	Картометрический	5.00	-
53	516288.50	2207968.95	Картометрический	5.00	-
54	516294.00	2207967.88	Картометрический	5.00	-
55	516286.03	2207945.52	Картометрический	5.00	-
56	516283.06	2207940.85	Картометрический	5.00	-
57	516277.54	2207935.67	Картометрический	5.00	-
58	516241.22	2207927.71	Картометрический	5.00	-
59	516227.64	2207924.73	Картометрический	5.00	-
60	516232.32	2207905.14	Картометрический	5.00	-
61	516276.07	2207914.97	Аналитический	0.10	-
1	516290.52	2207916.97	Аналитический	0.10	-

3. Сведения о характерных точках части (частей) границы объекта

Обозначение характерных точек части границы	Координаты, м		Метод определения координат характерной точки	Средняя квадратическая погрешность положения характерной точки (Mt), м	Описание обозначения точки на местности (при наличии)
	X	Y			
1	2	3	4	5	6
Часть №					
-	-	-	-	-	-

Раздел 3

Сведения о местоположении измененных (уточненных) границ объекта							
1. Система координат: -							
2. Сведения о характерных точках границ объекта							
Обозначение характерных точек границ	Существующие координаты, м		Измененные (уточненные) координаты, м		Метод определения координат характерной точки	Средняя квадратическая погрешность положения характерной точки (Mt), м	Описание обозначения точки на местности (при наличии)
	X	Y	X	Y			
1	2	3	4	5	6	7	8
-	-	-	-	-	-	-	-
3.Сведения о характерных точках части (частей) границы объекта							
Часть №							
-	-	-	-	-	-	-	-

Раздел 4

План границ объекта



Масштаб 1:5000

Используемые условные знаки и обозначения:

	границы территориальной зоны
• 1	характерная точка границ территориальной зоны

Заместитель руководителя БУВО «Нормативно-проектный центр»

Подпись _____ А.В. Ромашов Дата « 4 » декабря 2020 г.

Место для оттиска печати (при наличии) лица, составившего описание местоположения границ объекта

ОПИСАНИЕ МЕСТОПОЛОЖЕНИЯ ГРАНИЦ

Зона сельскохозяйственного использования в границах населенного пункта посёлка Дзержинский - СХ1/7

(наименование объекта, местоположение границ которого описано (далее - объект)

Раздел 1

Сведения об объекте		
№ п/п	Характеристики объекта	Описание характеристик
1	2	3
1	Местоположение объекта	Воронежская область, Эртильский муниципальный район, Первоэртильское сельское поселение, посёлок Дзержинский
2	Площадь объекта ± величина погрешности определения площади (Р ± Дельта Р)	88828+/-5216 м²
3	Иные характеристики объекта	-

Раздел 2

Сведения о местоположении границ объекта					
1. Система координат: МСК - 36, зона 2					
2. Сведения о характерных точках границ объекта					
Обозначение характерных точек границ	Координаты, м		Метод определения координат характерной точки	Средняя квадратическая погрешность положения характерной точки (Mt), м	Описание обозначения точки на местности (при наличии)
	X	Y			
1	2	3	4	5	6
1	517142.49	2208174.75	Аналитический	0.10	-
2	517112.94	2208285.28	Картометрический	5.00	-
3	517103.62	2208289.80	Картометрический	5.00	-
4	517088.76	2208292.65	Картометрический	5.00	-
5	517059.83	2208292.04	Картометрический	5.00	-
6	517042.05	2208288.55	Картометрический	5.00	-
7	517016.15	2208281.29	Картометрический	5.00	-
8	516978.83	2208264.66	Картометрический	5.00	-
9	516958.87	2208255.96	Картометрический	5.00	-
10	516954.42	2208255.18	Картометрический	5.00	-
11	516931.90	2208243.13	Картометрический	5.00	-
12	516907.99	2208219.19	Картометрический	5.00	-
13	516861.03	2208156.11	Картометрический	5.00	-
14	516813.47	2208121.96	Картометрический	5.00	-
15	516798.16	2208112.00	Картометрический	5.00	-
16	516766.93	2208098.21	Картометрический	5.00	-
17	516752.53	2208089.55	Картометрический	5.00	-
18	516736.08	2208083.30	Картометрический	5.00	-
19	516718.01	2208070.35	Картометрический	5.00	-
20	516715.63	2208066.62	Картометрический	5.00	-
21	516715.69	2208059.94	Картометрический	5.00	-
22	516720.54	2208055.53	Картометрический	5.00	-
23	516727.81	2208052.07	Картометрический	5.00	-
24	516729.36	2208043.74	Картометрический	5.00	-
25	516747.81	2208053.90	Картометрический	5.00	-
26	516761.65	2208060.08	Картометрический	5.00	-
27	516810.14	2208080.55	Картометрический	5.00	-
28	516862.68	2208088.72	Аналитический	0.10	-
29	516879.10	2208094.25	Аналитический	0.10	-
30	517020.62	2208144.20	Картометрический	5.00	-
31	517057.47	2208155.90	Картометрический	5.00	-
32	517110.76	2208170.74	Картометрический	5.00	-
1	517142.49	2208174.75	Аналитический	0.10	-

1	2	3	4	5	6
33	516876.12	2208282.72	Картометрический	5.00	-
34	516865.48	2208299.64	Картометрический	5.00	-
35	516864.10	2208305.29	Аналитический	0.10	-
36	516652.63	2208219.55	Картометрический	5.00	-
37	516643.97	2208219.02	Картометрический	5.00	-
38	516587.78	2208190.48	Картометрический	5.00	-
39	516588.12	2208188.71	Картометрический	5.00	-
40	516595.26	2208177.64	Картометрический	5.00	-
41	516605.07	2208158.06	Картометрический	5.00	-
42	516613.31	2208148.49	Картометрический	5.00	-
43	516621.86	2208146.33	Картометрический	5.00	-
44	516642.47	2208143.91	Картометрический	5.00	-
45	516657.29	2208145.52	Картометрический	5.00	-
46	516675.82	2208148.08	Картометрический	5.00	-
47	516704.88	2208155.37	Картометрический	5.00	-
48	516712.44	2208159.88	Картометрический	5.00	-
49	516727.62	2208163.53	Картометрический	5.00	-
50	516750.55	2208171.51	Картометрический	5.00	-
51	516764.05	2208176.82	Картометрический	5.00	-
52	516784.34	2208189.79	Картометрический	5.00	-
53	516802.58	2208204.77	Картометрический	5.00	-
54	516822.29	2208221.07	Картометрический	5.00	-
55	516840.05	2208248.67	Картометрический	5.00	-
56	516856.45	2208261.79	Картометрический	5.00	-
57	516863.62	2208268.90	Картометрический	5.00	-
33	516876.12	2208282.72	Картометрический	5.00	-
58	516553.55	2208173.09	Картометрический	5.00	-
59	516537.20	2208164.78	Аналитический	0.10	-
60	516498.50	2208147.29	Аналитический	0.10	-
61	516485.78	2208143.73	Аналитический	0.10	-
62	516474.63	2208142.14	Картометрический	5.00	-
63	516463.96	2208131.67	Картометрический	5.00	-
64	516471.10	2208119.86	Картометрический	5.00	-
65	516467.91	2208103.14	Картометрический	5.00	-
66	516472.80	2208094.64	Картометрический	5.00	-
67	516479.18	2208086.17	Картометрический	5.00	-
68	516482.60	2208075.81	Картометрический	5.00	-
69	516489.32	2208070.30	Картометрический	5.00	-
70	516496.36	2208071.47	Картометрический	5.00	-
71	516514.13	2208076.07	Картометрический	5.00	-
72	516523.01	2208078.74	Картометрический	5.00	-
73	516530.39	2208083.62	Картометрический	5.00	-
74	516535.88	2208091.83	Картометрический	5.00	-
75	516538.77	2208101.50	Картометрический	5.00	-
76	516545.13	2208139.39	Картометрический	5.00	-
77	516552.33	2208165.79	Картометрический	5.00	-
58	516553.55	2208173.09	Картометрический	5.00	-

1	2	3	4	5	6
78	516323.48	2208090.30	Картометрический	5.00	-
79	516307.74	2208091.79	Картометрический	5.00	-
80	516290.36	2208090.53	Картометрический	5.00	-
81	516273.40	2208083.34	Картометрический	5.00	-
82	516249.46	2208069.41	Картометрический	5.00	-
83	516224.75	2208059.56	Картометрический	5.00	-
84	516194.80	2208057.83	Картометрический	5.00	-
85	516156.59	2208069.01	Картометрический	5.00	-
86	516134.35	2208074.02	Картометрический	5.00	-
87	516108.10	2208071.20	Картометрический	5.00	-
88	516089.67	2208062.15	Картометрический	5.00	-
89	516077.93	2208050.18	Картометрический	5.00	-
90	516066.98	2208033.02	Картометрический	5.00	-
91	516054.92	2208014.00	Картометрический	5.00	-
92	516047.98	2208003.55	Картометрический	5.00	-
93	516040.31	2207991.62	Картометрический	5.00	-
94	516020.67	2207994.79	Картометрический	5.00	-
95	515992.52	2207997.90	Картометрический	5.00	-
96	515983.62	2208000.05	Картометрический	5.00	-
97	515976.51	2208010.01	Картометрический	5.00	-
98	515962.00	2208019.16	Картометрический	5.00	-
99	515950.50	2208022.40	Картометрический	5.00	-
100	515938.66	2208023.05	Картометрический	5.00	-
101	515926.48	2208019.24	Картометрический	5.00	-
102	515913.97	2208010.23	Картометрический	5.00	-
103	515897.53	2207985.60	Картометрический	5.00	-
104	515875.55	2207958.34	Картометрический	5.00	-
105	515836.14	2207936.12	Картометрический	5.00	-
106	515812.18	2207924.79	Картометрический	5.00	-
107	515788.92	2207919.40	Картометрический	5.00	-
108	515770.39	2207915.22	Аналитический	0.10	-
109	515778.12	2207815.86	Картометрический	5.00	-
110	515932.73	2207863.47	Картометрический	5.00	-
111	516004.92	2207882.62	Картометрический	5.00	-
112	515985.67	2207965.57	Картометрический	5.00	-
113	516049.54	2207958.31	Картометрический	5.00	-
114	516108.87	2207961.77	Картометрический	5.00	-
115	516105.61	2207996.62	Картометрический	5.00	-
116	516150.06	2208005.15	Картометрический	5.00	-
117	516210.41	2208007.77	Аналитический	0.10	-
118	516224.79	2207949.75	Аналитический	0.10	-
119	516235.41	2207951.55	Аналитический	0.10	-
120	516288.50	2207968.95	Картометрический	5.00	-
121	516291.32	2207981.91	Картометрический	5.00	-
122	516299.77	2208009.25	Картометрический	5.00	-
123	516309.20	2208040.98	Картометрический	5.00	-
124	516320.75	2208078.87	Картометрический	5.00	-

1	2	3	4	5	6
78	516323.48	2208090.30	Картометрический	5.00	-
3. Сведения о характерных точках части (частей) границы объекта					
Обозначение характерных точек части границы	Координаты, м		Метод определения координат характерной точки	Средняя квадратическая погрешность положения характерной точки (Mt), м	Описание обозначения точки на местности (при наличии)
	X	Y			
1	2	3	4	5	6
Часть №					
-	-	-	-	-	-

Раздел 3

Сведения о местоположении измененных (уточненных) границ объекта							
1. Система координат: -							
2. Сведения о характерных точках границ объекта							
Обозначение характерных точек границ	Существующие координаты, м		Измененные (уточненные) координаты, м		Метод определения координат характерной точки	Средняя квадратическая погрешность положения характерной точки (Mt), м	Описание обозначения точки на местности (при наличии)
	X	Y	X	Y			
1	2	3	4	5	6	7	8
-	-	-	-	-	-	-	-
3.Сведения о характерных точках части (частей) границы объекта							
Часть №							
-	-	-	-	-	-	-	-

Раздел 4

План границ объекта



Масштаб 1:5000

Используемые условные знаки и обозначения:

границы территориальной зоны

• 1 характерная точка границ территориальной зоны

Заместитель руководителя БУВО «Нормативно-проектный центр»

Подпись А.В. Ромашов Дата « 4 » декабря 2020 г.

Место для оттиска печати (при наличии) лица, составившего описание местоположения границ объекта

Приложение № 8
к правилам землепользования и застройки
Первоэртильского сельского поселения
Эртильского муниципального района
Воронежской области

СВЕДЕНИЯ О ГРАНИЦАХ ТЕРРИТОРИАЛЬНЫХ ЗОН, СОДЕРЖАЩИЕ ГРАФИЧЕСКОЕ ОПИСАНИЕ МЕСТОПОЛОЖЕНИЯ ГРАНИЦ ТЕРРИТОРИАЛЬНЫХ ЗОН, ПЕРЕЧЕНЬ КООРДИНАТ ХАРАКТЕРНЫХ ТОЧЕК ГРАНИЦ ТЕРРИТОРИАЛЬНЫХ ЗОН ПОСЁЛКА ДМИТРИЕВКА

ОПИСАНИЕ МЕСТОПОЛОЖЕНИЯ ГРАНИЦ

Зона застройки индивидуальными жилыми домами посёлка Дмитриевка - Ж1/8

(наименование объекта, местоположение границ которого описано
(далее - объект)

Раздел 1

Сведения об объекте		
№ п/п	Характеристики объекта	Описание характеристик
1	2	3
1	Местоположение объекта	Воронежская область, Эртильский муниципальный район, Первоэртильское сельское поселение, посёлок Дмитриевка
2	Площадь объекта ± величина погрешности определения площади (Р ± Дельта Р)	861589+/-16244 м²
3	Иные характеристики объекта	-

Раздел 2

Сведения о местоположении границ объекта					
1. Система координат: МСК - 36, зона 2					
2. Сведения о характерных точках границ объекта					
Обозначение характерных точек границ	Координаты, м		Метод определения координат характерной точки	Средняя квадратическая погрешность положения характерной точки (Mt), м	Описание обозначения точки на местности (при наличии)
	X	Y			
1	2	3	4	5	6
1	523622.42	2204555.68	Картометрический	5.00	-
2	523517.01	2204553.11	Картометрический	5.00	-
3	523300.30	2204554.48	Картометрический	5.00	-
4	523297.09	2204718.89	Картометрический	5.00	-
5	523294.56	2204718.76	Картометрический	5.00	-
6	523292.20	2204709.97	Картометрический	5.00	-
7	523286.46	2204694.74	Картометрический	5.00	-
8	523275.53	2204673.84	Картометрический	5.00	-
9	523217.85	2204570.25	Картометрический	5.00	-
10	523211.70	2204555.81	Картометрический	5.00	-
11	523216.06	2204547.16	Картометрический	5.00	-
12	523209.10	2204535.03	Картометрический	5.00	-
13	523200.42	2204534.05	Картометрический	5.00	-
14	523193.18	2204529.15	Картометрический	5.00	-
15	523180.19	2204509.58	Картометрический	5.00	-
16	523155.98	2204486.08	Картометрический	5.00	-
17	523086.21	2204422.20	Картометрический	5.00	-
18	523082.90	2204371.02	Аналитический	0.10	-
19	523082.55	2204341.68	Аналитический	0.10	-
20	523116.37	2204341.26	Аналитический	0.10	-
21	523130.07	2204249.29	Картометрический	5.00	-
22	523134.99	2204212.54	Картометрический	5.00	-
23	523159.55	2204120.40	Картометрический	5.00	-
24	523407.67	2204146.48	Картометрический	5.00	-
25	523432.17	2204161.98	Картометрический	5.00	-
26	523448.63	2204169.14	Картометрический	5.00	-
27	523558.06	2204211.66	Картометрический	5.00	-
28	523577.72	2204222.41	Картометрический	5.00	-
29	523585.76	2204234.80	Картометрический	5.00	-
30	523584.27	2204259.24	Картометрический	5.00	-
31	523573.64	2204349.92	Картометрический	5.00	-
32	523557.54	2204380.58	Картометрический	5.00	-
33	523601.16	2204432.48	Картометрический	5.00	-
1	523622.42	2204555.68	Картометрический	5.00	-

1	2	3	4	5	6
34	523201.04	2203665.31	Картометрический	5.00	-
35	523164.17	2203799.79	Картометрический	5.00	-
36	523159.78	2203813.00	Картометрический	5.00	-
37	523152.77	2203830.22	Картометрический	5.00	-
38	523144.55	2203842.93	Картометрический	5.00	-
39	523134.02	2203854.87	Картометрический	5.00	-
40	523118.01	2203869.02	Картометрический	5.00	-
41	523097.98	2203882.16	Картометрический	5.00	-
42	523076.46	2203892.88	Картометрический	5.00	-
43	523009.41	2203929.55	Картометрический	5.00	-
44	522967.30	2203951.97	Картометрический	5.00	-
45	522947.41	2203963.22	Картометрический	5.00	-
46	522934.12	2203971.96	Картометрический	5.00	-
47	522926.44	2203978.96	Картометрический	5.00	-
48	522914.75	2203991.81	Картометрический	5.00	-
49	522908.42	2203993.28	Картометрический	5.00	-
50	522906.24	2204002.84	Картометрический	5.00	-
51	522823.88	2204041.39	Картометрический	5.00	-
52	522591.60	2204159.68	Картометрический	5.00	-
53	522593.29	2204218.23	Картометрический	5.00	-
54	522718.11	2204263.83	Картометрический	5.00	-
55	522910.62	2204285.14	Картометрический	5.00	-
56	522921.11	2204301.93	Картометрический	5.00	-
57	522929.15	2204301.69	Картометрический	5.00	-
58	522937.87	2204307.88	Картометрический	5.00	-
59	522953.09	2204323.06	Картометрический	5.00	-
60	522973.34	2204340.83	Картометрический	5.00	-
61	523078.05	2204435.99	Картометрический	5.00	-
62	523156.30	2204505.72	Картометрический	5.00	-
63	523169.19	2204524.05	Картометрический	5.00	-
64	523129.76	2204627.68	Картометрический	5.00	-
65	523018.28	2204582.95	Картометрический	5.00	-
66	522892.60	2204563.70	Картометрический	5.00	-
67	522864.49	2204563.14	Картометрический	5.00	-
68	522808.96	2204540.68	Картометрический	5.00	-
69	522797.88	2204536.87	Картометрический	5.00	-
70	522815.46	2204521.77	Картометрический	5.00	-
71	522792.24	2204513.78	Картометрический	5.00	-
72	522720.63	2204475.78	Картометрический	5.00	-
73	522521.26	2204397.65	Картометрический	5.00	-
74	522399.71	2204342.97	Картометрический	5.00	-
75	522383.02	2204336.23	Картометрический	5.00	-
76	522342.62	2204321.18	Картометрический	5.00	-
77	522267.75	2204283.08	Картометрический	5.00	-
78	522321.27	2204147.45	Картометрический	5.00	-
79	522345.49	2204137.81	Картометрический	5.00	-
80	522353.66	2204128.61	Картометрический	5.00	-

1	2	3	4	5	6
81	522367.80	2204117.62	Картометрический	5.00	-
82	522371.77	2204088.01	Картометрический	5.00	-
83	522370.69	2204044.28	Картометрический	5.00	-
84	522370.41	2203993.89	Картометрический	5.00	-
85	522382.56	2203958.43	Картометрический	5.00	-
86	522404.99	2203931.21	Картометрический	5.00	-
87	522462.99	2203893.21	Картометрический	5.00	-
88	522514.25	2203864.78	Картометрический	5.00	-
89	522462.50	2203865.79	Картометрический	5.00	-
90	522430.65	2203872.91	Картометрический	5.00	-
91	522406.16	2203883.80	Картометрический	5.00	-
92	522377.25	2203892.42	Картометрический	5.00	-
93	522346.97	2203889.92	Картометрический	5.00	-
94	522316.79	2203876.31	Картометрический	5.00	-
95	522297.79	2203852.42	Картометрический	5.00	-
96	522281.29	2203798.17	Картометрический	5.00	-
97	522272.74	2203738.78	Картометрический	5.00	-
98	522248.11	2203641.99	Картометрический	5.00	-
99	522619.61	2203493.06	Картометрический	5.00	-
100	522758.22	2203767.73	Картометрический	5.00	-
101	522941.62	2203726.44	Картометрический	5.00	-
102	523157.89	2203655.82	Картометрический	5.00	-
103	523188.81	2203661.14	Картометрический	5.00	-
34	523201.04	2203665.31	Картометрический	5.00	-
104	522865.68	2204660.49	Картометрический	5.00	-
105	522854.38	2204680.39	Картометрический	5.00	-
106	522798.47	2204869.77	Картометрический	5.00	-
107	522722.08	2204858.78	Картометрический	5.00	-
108	522665.06	2204818.64	Картометрический	5.00	-
109	522445.20	2204716.87	Картометрический	5.00	-
110	522367.36	2204678.95	Картометрический	5.00	-
111	522444.44	2204530.19	Картометрический	5.00	-
112	522515.41	2204552.47	Картометрический	5.00	-
113	522561.07	2204584.01	Картометрический	5.00	-
114	522702.75	2204642.31	Картометрический	5.00	-
115	522720.34	2204652.20	Картометрический	5.00	-
116	522729.57	2204634.44	Картометрический	5.00	-
117	522744.31	2204642.72	Картометрический	5.00	-
118	522754.85	2204625.03	Картометрический	5.00	-
119	522812.12	2204641.85	Картометрический	5.00	-
104	522865.68	2204660.49	Картометрический	5.00	-
120	522317.13	2204435.44	Картометрический	5.00	-
121	522240.87	2204614.74	Картометрический	5.00	-
122	522153.09	2204567.49	Картометрический	5.00	-
123	522071.14	2204512.14	Картометрический	5.00	-
124	522069.94	2204563.26	Картометрический	5.00	-

1	2	3	4	5	6
125	522034.34	2204556.37	Картометрический	5.00	-
126	522033.96	2204520.03	Картометрический	5.00	-
127	522012.62	2204518.00	Картометрический	5.00	-
128	522008.85	2204517.38	Картометрический	5.00	-
129	522008.90	2204501.15	Картометрический	5.00	-
130	522007.03	2204488.01	Картометрический	5.00	-
131	522002.48	2204473.16	Картометрический	5.00	-
132	521997.88	2204464.70	Картометрический	5.00	-
133	521993.76	2204458.19	Картометрический	5.00	-
134	521983.51	2204448.45	Картометрический	5.00	-
135	521981.38	2204431.29	Картометрический	5.00	-
136	521985.45	2204416.38	Картометрический	5.00	-
137	522010.24	2204364.47	Картометрический	5.00	-
138	522035.03	2204310.24	Картометрический	5.00	-
139	522069.53	2204235.48	Картометрический	5.00	-
140	522064.18	2204217.74	Картометрический	5.00	-
141	522068.26	2204217.90	Картометрический	5.00	-
142	522081.53	2204222.46	Картометрический	5.00	-
143	522094.01	2204231.47	Картометрический	5.00	-
144	522118.96	2204251.71	Картометрический	5.00	-
145	522131.48	2204257.01	Картометрический	5.00	-
146	522149.32	2204245.32	Картометрический	5.00	-
147	522163.40	2204241.74	Картометрический	5.00	-
148	522186.95	2204253.07	Картометрический	5.00	-
149	522200.83	2204270.98	Картометрический	5.00	-
150	522217.61	2204295.59	Картометрический	5.00	-
151	522232.91	2204319.44	Картометрический	5.00	-
152	522249.74	2204338.12	Картометрический	5.00	-
153	522265.17	2204348.64	Картометрический	5.00	-
154	522282.82	2204359.17	Картометрический	5.00	-
120	522317.13	2204435.44	Картометрический	5.00	-

3. Сведения о характерных точках части (частей) границы объекта

Обозначение характерных точек части границы	Координаты, м		Метод определения координат характерной точки	Средняя квадратическая погрешность положения характерной точки (Mt), м	Описание обозначения точки на местности (при наличии)
	X	Y			
1	2	3	4	5	6
Часть №					
-	-	-	-	-	-

Раздел 3

Сведения о местоположении измененных (уточненных) границ объекта							
1. Система координат: -							
2. Сведения о характерных точках границ объекта							
Обозначение характерных точек границ	Существующие координаты, м		Измененные (уточненные) координаты, м		Метод определения координат характерной точки	Средняя квадратическая погрешность положения характерной точки (Mt), м	Описание обозначения точки на местности (при наличии)
	X	Y	X	Y			
1	2	3	4	5	6	7	8
-	-	-	-	-	-	-	-
3.Сведения о характерных точках части (частей) границы объекта							
Часть №							
-	-	-	-	-	-	-	-

Раздел 4

План границ объекта

Используемые условные знаки и обозначения:

границы территориальной зоны

характерная точка границ территориальной зоны

Масштаб 1:5000

Заместитель руководителя БУВО «Нормативно-проектный центр»

Подпись _____ А.Н. Романов Дата «4» декабря 2020 г.

Место для оттиска печати (при наличии) лица, составившего описание местоположения границ объекта

ОПИСАНИЕ МЕСТОПОЛОЖЕНИЯ ГРАНИЦ

Общественно-деловая зона посёлка Дмитриевка - ОД/8

(наименование объекта, местоположение границ которого описано
(далее - объект)

Раздел 1

Сведения об объекте		
№ п/п	Характеристики объекта	Описание характеристик
1	2	3
1	Местоположение объекта	Воронежская область, Эртильский муниципальный район, Первоэртильское сельское поселение, посёлок Дмитриевка
2	Площадь объекта ± величина погрешности определения площади (Р ± Дельта Р)	59367+/-4264 м²
3	Иные характеристики объекта	-

Раздел 2

Сведения о местоположении границ объекта					
1. Система координат: МСК - 36, зона 2					
2. Сведения о характерных точках границ объекта					
Обозначение характерных точек границ	Координаты, м		Метод определения координат характерной точки	Средняя квадратическая погрешность положения характерной точки (Mt), м	Описание обозначения точки на местности (при наличии)
	X	Y			
1	2	3	4	5	6
1	522906.24	2204002.84	Аналитический	0.10	-
2	522909.98	2204006.38	Аналитический	0.10	-
3	522910.80	2204014.87	Аналитический	0.10	-
4	522910.34	2204037.34	Аналитический	0.10	-
5	522911.93	2204070.35	Аналитический	0.10	-
6	522914.61	2204125.88	Аналитический	0.10	-
7	522917.94	2204182.03	Аналитический	0.10	-
8	522918.70	2204200.59	Аналитический	0.10	-
9	522920.45	2204232.63	Аналитический	0.10	-
10	522920.63	2204260.94	Аналитический	0.10	-
11	522914.60	2204276.76	Аналитический	0.10	-
12	522910.62	2204285.14	Аналитический	0.10	-
13	522718.11	2204263.83	Картометрический	5.00	-
14	522593.29	2204218.23	Картометрический	5.00	-
15	522591.60	2204159.68	Картометрический	5.00	-
16	522823.88	2204041.39	Картометрический	5.00	-
1	522906.24	2204002.84	Аналитический	0.10	-
3. Сведения о характерных точках части (частей) границы объекта					
Обозначение характерных точек части границы	Координаты, м		Метод определения координат характерной точки	Средняя квадратическая погрешность положения характерной точки (Mt), м	Описание обозначения точки на местности (при наличии)
	X	Y			
1	2	3	4	5	6
Часть №					
-	-	-	-	-	-

Раздел 3

Сведения о местоположении измененных (уточненных) границ объекта							
1. Система координат: -							
2. Сведения о характерных точках границ объекта							
Обозначение характерных точек границ	Существующие координаты, м		Измененные (уточненные) координаты, м		Метод определения координат характерной точки	Средняя квадратическая погрешность положения характерной точки (Mt), м	Описание обозначения точки на местности (при наличии)
	X	Y	X	Y			
1	2	3	4	5	6	7	8
-	-	-	-	-	-	-	-
3.Сведения о характерных точках части (частей) границы объекта							
Часть №							
-	-	-	-	-	-	-	-

Раздел 4

План границ объекта

Масштаб 1:5000

Используемые условные знаки и обозначения:

границы территориальной зоны

• 1 характерная точка границ территориальной зоны

Заместитель руководителя БУВО «Нормативно-проектный центр»

Подпись _____ А.В. Ромашов Дата « 4 » декабря 2020 г.

Место для оттиска печати (при наличии) лица, составившего описание местоположения границ объекта

ОПИСАНИЕ МЕСТОПОЛОЖЕНИЯ ГРАНИЦ

Зона улиц, дорог, инженерной и транспортной инфраструктуры
посёлка Дмитриевка - ИТ1/8

(наименование объекта, местоположение границ которого описано
(далее - объект)

Раздел 1

Сведения об объекте		
№ п/п	Характеристики объекта	Описание характеристик
1	2	3
1	Местоположение объекта	Воронежская область, Эртильский муниципальный район, Первоэртильское сельское поселение, посёлок Дмитриевка
2	Площадь объекта ± величина погрешности определения площади (Р ± Дельта Р)	10505+/-1794 м²
3	Иные характеристики объекта	-

Раздел 2

Сведения о местоположении границ объекта					
1. Система координат: МСК - 36, зона 2					
2. Сведения о характерных точках границ объекта					
Обозначение характерных точек границ	Координаты, м		Метод определения координат характерной точки	Средняя квадратическая погрешность положения характерной точки (Mt), м	Описание обозначения точки на местности (при наличии)
	X	Y			
1	2	3	4	5	6
1	523155.98	2204486.08	Аналитический	0.50	-
2	523180.19	2204509.58	Картометрический	5.00	-
3	523193.18	2204529.15	Картометрический	5.00	-
4	523200.42	2204534.05	Картометрический	5.00	-
5	523209.10	2204535.03	Картометрический	5.00	-
6	523216.06	2204547.16	Картометрический	5.00	-
7	523211.70	2204555.81	Картометрический	5.00	-
8	523217.85	2204570.25	Картометрический	5.00	-
9	523275.53	2204673.84	Картометрический	5.00	-
10	523286.46	2204694.74	Картометрический	5.00	-
11	523292.20	2204709.97	Картометрический	5.00	-
12	523294.56	2204718.76	Аналитический	0.50	-
13	523275.70	2204717.81	Аналитический	0.50	-
14	523269.69	2204699.88	Картометрический	5.00	-
15	523260.25	2204679.50	Картометрический	5.00	-
16	523203.55	2204580.17	Картометрический	5.00	-
17	523190.71	2204559.18	Картометрический	5.00	-
18	523178.23	2204537.61	Картометрический	5.00	-
19	523169.19	2204524.05	Картометрический	5.00	-
20	523156.30	2204505.72	Картометрический	5.00	-
1	523155.98	2204486.08	Аналитический	0.50	-
21	522815.46	2204521.77	Картометрический	5.00	-
22	522797.88	2204536.87	Картометрический	5.00	-
23	522760.48	2204576.18	Картометрический	5.00	-
24	522729.57	2204634.44	Картометрический	5.00	-
25	522720.34	2204652.20	Картометрический	5.00	-
26	522702.75	2204642.31	Картометрический	5.00	-
27	522735.64	2204579.67	Картометрический	5.00	-
28	522759.98	2204548.76	Картометрический	5.00	-
29	522783.39	2204523.08	Картометрический	5.00	-
30	522792.24	2204513.78	Картометрический	5.00	-
21	522815.46	2204521.77	Картометрический	5.00	-

1	2	3	4	5	6
31	522345.49	2204137.81	Картометрический	5.00	-
32	522321.27	2204147.45	Картометрический	5.00	-
33	522275.56	2204124.65	Картометрический	5.00	-
34	522240.03	2204103.69	Картометрический	5.00	-
35	522216.61	2204087.83	Картометрический	5.00	-
36	522208.46	2204062.05	Картометрический	5.00	-
37	522224.10	2204069.62	Картометрический	5.00	-
38	522273.34	2204101.19	Картометрический	5.00	-
39	522326.32	2204127.62	Картометрический	5.00	-
31	522345.49	2204137.81	Картометрический	5.00	-

3. Сведения о характерных точках части (частей) границы объекта

Обозначение характерных точек части границы	Координаты, м		Метод определения координат характерной точки	Средняя квадратическая погрешность положения характерной точки (Mt), м	Описание обозначения точки на местности (при наличии)
	X	Y			
1	2	3	4	5	6
Часть №					
-	-	-	-	-	-

Раздел 3

Сведения о местоположении измененных (уточненных) границ объекта							
1. Система координат: -							
2. Сведения о характерных точках границ объекта							
Обозначение характерных точек границ	Существующие координаты, м		Измененные (уточненные) координаты, м		Метод определения координат характерной точки	Средняя квадратическая погрешность положения характерной точки (Mt), м	Описание обозначения точки на местности (при наличии)
	X	Y	X	Y			
1	2	3	4	5	6	7	8
-	-	-	-	-	-	-	-
3.Сведения о характерных точках части (частей) границы объекта							
Часть №							
-	-	-	-	-	-	-	-

Раздел 4

План границ объекта

Масштаб 1:5000

Используемые условные знаки и обозначения:

границы территориальной зоны

• 1 характерная точка границ территориальной зоны

Заместитель руководителя БУВО «Нормативно-проектный центр»

Подпись А.В. Ромашов Дата « 4 » декабря 2020 г.

Место для оттиска печати (при наличии) лица, составившего описание местоположения границ объекта

ОПИСАНИЕ МЕСТОПОЛОЖЕНИЯ ГРАНИЦ

Зона сельскохозяйственного использования в границах населенного пункта посёлка Дмитриевка - СХ1/8

(наименование объекта, местоположение границ которого описано (далее - объект)

Раздел 1

Сведения об объекте		
№ п/п	Характеристики объекта	Описание характеристик
1	2	3
1	Местоположение объекта	Воронежская область, Эртильский муниципальный район, Первоэртильское сельское поселение, посёлок Дмитриевка
2	Площадь объекта ± величина погрешности определения площади (Р ± Дельта Р)	386135+/-10874 м²
3	Иные характеристики объекта	-

Раздел 2

Сведения о местоположении границ объекта					
1. Система координат: МСК - 36, зона 2					
2. Сведения о характерных точках границ объекта					
Обозначение характерных точек границ	Координаты, м		Метод определения координат характерной точки	Средняя квадратическая погрешность положения характерной точки (Mt), м	Описание обозначения точки на местности (при наличии)
	X	Y			
1	2	3	4	5	6
1	523215.18	2203670.13	Картометрический	5.00	-
2	523306.26	2203701.16	Картометрический	5.00	-
3	523316.11	2203813.40	Картометрический	5.00	-
4	523309.68	2203899.39	Картометрический	5.00	-
5	523329.61	2203898.01	Картометрический	5.00	-
6	523332.32	2203883.17	Картометрический	5.00	-
7	523333.87	2203861.09	Картометрический	5.00	-
8	523333.68	2203828.94	Картометрический	5.00	-
9	523331.74	2203809.57	Аналитический	0.50	-
10	523334.07	2203782.45	Картометрический	5.00	-
11	523329.01	2203705.42	Картометрический	5.00	-
12	523336.00	2203459.39	Аналитический	0.50	-
13	523258.92	2203455.52	Аналитический	0.50	-
14	523243.37	2203442.73	Аналитический	0.50	-
15	523246.88	2203485.92	Аналитический	0.50	-
16	523247.16	2203520.35	Аналитический	0.50	-
17	523247.90	2203542.26	Аналитический	0.50	-
18	523245.19	2203567.40	Аналитический	0.50	-
19	523240.37	2203588.48	Аналитический	0.50	-
20	523225.19	2203636.71	Картометрический	5.00	-
1	523215.18	2203670.13	Картометрический	5.00	-
21	523130.07	2204249.29	Картометрический	5.00	-
22	523116.37	2204341.26	Картометрический	5.00	-
23	523082.55	2204341.68	Картометрический	5.00	-
24	523082.90	2204371.02	Картометрический	5.00	-
25	523086.21	2204422.20	Картометрический	5.00	-
26	522986.32	2204330.76	Картометрический	5.00	-
27	522964.71	2204311.94	Картометрический	5.00	-
28	522953.33	2204300.15	Картометрический	5.00	-
29	522944.56	2204284.24	Картометрический	5.00	-
30	522940.25	2204264.76	Картометрический	5.00	-
31	522936.37	2204228.41	Картометрический	5.00	-
32	522935.16	2204215.45	Картометрический	5.00	-

1	2	3	4	5	6
33	522935.70	2204208.75	Картометрический	5.00	-
34	522939.75	2204203.74	Картометрический	5.00	-
35	522939.11	2204192.63	Аналитический	0.10	-
36	522934.52	2204187.69	Аналитический	0.10	-
37	522933.30	2204180.97	Аналитический	0.10	-
38	522930.89	2204125.97	Аналитический	0.50	-
39	522928.87	2204068.94	Аналитический	0.50	-
40	522927.72	2204036.53	Аналитический	0.50	-
41	522928.03	2204017.83	Аналитический	0.50	-
42	522931.38	2204001.69	Аналитический	0.50	-
43	522938.49	2203991.02	Аналитический	0.50	-
44	522953.58	2203979.29	Аналитический	0.50	-
45	522968.84	2203969.42	Аналитический	0.50	-
46	522990.17	2203957.58	Аналитический	0.50	-
47	522996.12	2203956.97	Аналитический	0.50	-
48	523001.08	2203960.46	Аналитический	0.50	-
49	523009.59	2203955.53	Аналитический	0.50	-
50	523009.64	2203949.43	Аналитический	0.50	-
51	523012.80	2203946.20	Аналитический	0.50	-
52	523085.28	2203906.20	Аналитический	0.50	-
53	523108.11	2203894.47	Аналитический	0.50	-
54	523128.56	2203881.86	Аналитический	0.50	-
55	523146.10	2203866.08	Аналитический	0.50	-
56	523157.32	2203852.84	Аналитический	0.50	-
57	523160.26	2203849.55	Аналитический	0.50	-
58	523163.26	2203849.45	Аналитический	0.50	-
59	523165.95	2203853.21	Аналитический	0.50	-
60	523172.59	2203869.64	Аналитический	0.50	-
61	523177.49	2203882.55	Аналитический	0.50	-
62	523183.21	2203894.71	Аналитический	0.50	-
63	523187.80	2203901.96	Аналитический	0.50	-
64	523192.14	2203909.07	Аналитический	0.50	-
65	523199.76	2203921.42	Аналитический	0.50	-
66	523207.85	2203920.35	Аналитический	0.50	-
67	523211.60	2203916.20	Аналитический	0.50	-
68	523219.75	2203915.22	Аналитический	0.50	-
69	523240.62	2203914.66	Аналитический	0.50	-
70	523291.11	2203914.39	Аналитический	0.50	-
71	523332.80	2203913.22	Аналитический	0.50	-
72	523336.58	2203921.13	Аналитический	0.50	-
73	523341.43	2203963.74	Аналитический	0.50	-
74	523348.01	2203990.08	Аналитический	0.50	-
75	523354.31	2204017.01	Аналитический	0.50	-
76	523362.34	2204047.70	Аналитический	0.50	-
77	523368.25	2204066.49	Аналитический	0.50	-
78	523370.00	2204082.08	Аналитический	0.50	-
79	523372.61	2204096.12	Аналитический	0.50	-
80	523396.63	2204131.76	Аналитический	0.50	-

1	2	3	4	5	6
81	523407.67	2204146.48	Аналитический	0.50	-
82	523159.55	2204120.40	Аналитический	0.50	-
83	523134.99	2204212.54	Аналитический	0.50	-
21	523130.07	2204249.29	Картометрический	5.00	-
84	523263.77	2203946.13	Картометрический	5.00	-
85	523176.93	2203960.04	Аналитический	0.10	-
86	523171.29	2204052.71	Картометрический	5.00	-
87	523266.18	2204047.28	Картометрический	5.00	-
88	523265.16	2204026.89	Аналитический	0.10	-
84	523263.77	2203946.13	Картометрический	5.00	-
89	523089.65	2204095.99	Аналитический	0.10	-
90	522957.42	2204104.48	Аналитический	0.10	-
91	522961.53	2204181.76	Аналитический	0.10	-
92	522954.37	2204297.10	Аналитический	0.10	-
93	522958.32	2204297.67	Аналитический	0.10	-
94	523077.98	2204317.72	Аналитический	0.10	-
95	523085.99	2204220.04	Аналитический	0.10	-
96	523117.00	2204219.90	Аналитический	0.10	-
97	523120.69	2204195.37	Аналитический	0.10	-
98	523119.45	2204183.64	Аналитический	0.10	-
99	523113.12	2204184.31	Аналитический	0.10	-
100	523101.58	2204186.34	Картометрический	5.00	-
101	523095.43	2204138.75	Картометрический	5.00	-
89	523089.65	2204095.99	Аналитический	0.10	-
102	523177.14	2203546.02	Аналитический	0.10	-
103	523188.81	2203661.14	Картометрический	5.00	-
104	523157.89	2203655.82	Картометрический	5.00	-
105	522941.62	2203726.44	Картометрический	5.00	-
106	522758.22	2203767.73	Картометрический	5.00	-
107	522619.61	2203493.06	Картометрический	5.00	-
108	522690.43	2203520.61	Картометрический	5.00	-
109	522943.32	2203521.57	Картометрический	5.00	-
110	522952.11	2203556.72	Картометрический	5.00	-
111	523105.32	2203549.59	Картометрический	5.00	-
112	523106.49	2203542.14	Аналитический	0.10	-
102	523177.14	2203546.02	Аналитический	0.10	-
113	523275.70	2204717.81	Картометрический	5.00	-
114	522955.96	2204709.59	Картометрический	5.00	-
115	522931.53	2204700.50	Картометрический	5.00	-
116	522913.30	2204764.28	Картометрический	5.00	-
117	522798.47	2204869.77	Картометрический	5.00	-
118	522854.38	2204680.39	Картометрический	5.00	-
119	522865.68	2204660.49	Аналитический	0.50	-
120	522889.70	2204707.76	Картометрический	5.00	-

1	2	3	4	5	6
121	522907.52	2204662.72	Картометрический	5.00	-
122	522940.62	2204649.31	Картометрический	5.00	-
123	522917.35	2204641.32	Картометрический	5.00	-
124	522908.99	2204623.09	Картометрический	5.00	-
125	522874.33	2204604.62	Картометрический	5.00	-
126	522851.23	2204578.11	Картометрический	5.00	-
127	522808.96	2204540.68	Картометрический	5.00	-
128	522864.49	2204563.14	Картометрический	5.00	-
129	522892.60	2204563.70	Картометрический	5.00	-
130	523018.28	2204582.95	Картометрический	5.00	-
131	523129.76	2204627.68	Картометрический	5.00	-
132	523169.19	2204524.05	Картометрический	5.00	-
133	523178.23	2204537.61	Картометрический	5.00	-
134	523190.71	2204559.18	Картометрический	5.00	-
135	523203.55	2204580.17	Картометрический	5.00	-
136	523260.25	2204679.50	Картометрический	5.00	-
137	523269.69	2204699.88	Картометрический	5.00	-
113	523275.70	2204717.81	Картометрический	5.00	-
138	522248.11	2203641.99	Картометрический	5.00	-
139	522272.74	2203738.78	Картометрический	5.00	-
140	522281.29	2203798.17	Картометрический	5.00	-
141	522280.94	2203835.96	Картометрический	5.00	-
142	522270.69	2203906.27	Картометрический	5.00	-
143	522260.07	2203935.81	Картометрический	5.00	-
144	522241.79	2203994.19	Картометрический	5.00	-
145	522208.46	2204062.05	Картометрический	5.00	-
146	522200.71	2204037.55	Картометрический	5.00	-
147	522185.91	2204003.76	Картометрический	5.00	-
148	522205.43	2203802.07	Картометрический	5.00	-
138	522248.11	2203641.99	Картометрический	5.00	-
149	522702.75	2204642.31	Картометрический	5.00	-
150	522561.07	2204584.01	Картометрический	5.00	-
151	522515.41	2204552.47	Картометрический	5.00	-
152	522444.44	2204530.19	Картометрический	5.00	-
153	522367.36	2204678.95	Картометрический	5.00	-
154	522291.37	2204641.92	Картометрический	5.00	-
155	522240.87	2204614.74	Картометрический	5.00	-
156	522317.13	2204435.44	Картометрический	5.00	-
157	522282.82	2204359.17	Картометрический	5.00	-
158	522263.07	2204336.02	Картометрический	5.00	-
159	522241.05	2204318.78	Картометрический	5.00	-
160	522228.69	2204296.43	Картометрический	5.00	-
161	522217.06	2204274.09	Картометрический	5.00	-
162	522210.63	2204250.32	Картометрический	5.00	-
163	522210.68	2204245.13	Картометрический	5.00	-
164	522209.42	2204220.67	Картометрический	5.00	-

1	2	3	4	5	6
165	522220.72	2204197.05	Картометрический	5.00	-
166	522227.51	2204182.29	Картометрический	5.00	-
167	522232.08	2204167.51	Картометрический	5.00	-
168	522240.03	2204103.69	Картометрический	5.00	-
169	522275.56	2204124.65	Картометрический	5.00	-
170	522321.27	2204147.45	Картометрический	5.00	-
171	522267.75	2204283.08	Картометрический	5.00	-
172	522342.62	2204321.18	Картометрический	5.00	-
173	522383.02	2204336.23	Аналитический	2.50	-
174	522399.71	2204342.97	Картометрический	5.00	-
175	522521.26	2204397.65	Картометрический	5.00	-
176	522720.63	2204475.78	Картометрический	5.00	-
177	522792.24	2204513.78	Картометрический	5.00	-
178	522783.39	2204523.08	Картометрический	5.00	-
179	522759.98	2204548.76	Картометрический	5.00	-
180	522735.64	2204579.67	Картометрический	5.00	-
149	522702.75	2204642.31	Картометрический	5.00	-
181	522136.61	2204729.38	Картометрический	5.00	-
182	522036.00	2204715.15	Картометрический	5.00	-
183	522034.34	2204556.37	Аналитический	2.50	-
184	522069.94	2204563.26	Аналитический	2.50	-
185	522071.14	2204512.14	Аналитический	2.50	-
186	522153.09	2204567.49	Картометрический	5.00	-
181	522136.61	2204729.38	Картометрический	5.00	-

3. Сведения о характерных точках части (частей) границы объекта

Обозначение характерных точек части границы	Координаты, м		Метод определения координат характерной точки	Средняя квадратическая погрешность положения характерной точки (Mt), м	Описание обозначения точки на местности (при наличии)
	X	Y			
1	2	3	4	5	6
Часть №					
-	-	-	-	-	-

Раздел 3

Сведения о местоположении измененных (уточненных) границ объекта							
1. Система координат: -							
2. Сведения о характерных точках границ объекта							
Обозначение характерных точек границ	Существующие координаты, м		Измененные (уточненные) координаты, м		Метод определения координат характерной точки	Средняя квадратическая погрешность положения характерной точки (Mt), м	Описание обозначения точки на местности (при наличии)
	X	Y	X	Y			
1	2	3	4	5	6	7	8
-	-	-	-	-	-	-	-
3.Сведения о характерных точках части (частей) границы объекта							
Часть №							
-	-	-	-	-	-	-	-

Раздел 4

План границ объекта

Используемые условные знаки и обозначения

границы территориальной зоны

характерная точка границ территориальной зоны

Заместитель руководителя БУВО «Нормативно-проектный центр»

Подпись _____ А.В. Романов Дата « 4 » декабря 2020 г.

Место для оттиска печати (при наличии) лица, составившего описание местоположения границ объекта

Масштаб 1:5000

ОПИСАНИЕ МЕСТОПОЛОЖЕНИЯ ГРАНИЦ

Зона сельскохозяйственного производства посёлка Дмитриевка - СХ2/8

(наименование объекта, местоположение границ которого описано
(далее - объект)

Раздел 1

Сведения об объекте		
№ п/п	Характеристики объекта	Описание характеристик
1	2	3
1	Местоположение объекта	Воронежская область, Эртильский муниципальный район, Первоэртильское сельское поселение, посёлок Дмитриевка
2	Площадь объекта ± величина погрешности определения площади (Р ± Дельта Р)	121705+/-6105 м²
3	Иные характеристики объекта	-

Раздел 2

Сведения о местоположении границ объекта					
1. Система координат: МСК - 36, зона 2					
2. Сведения о характерных точках границ объекта					
Обозначение характерных точек границ	Координаты, м		Метод определения координат характерной точки	Средняя квадратическая погрешность положения характерной точки (Mt), м	Описание обозначения точки на местности (при наличии)
	X	Y			
1	2	3	4	5	6
1	523306.26	2203701.16	Картометрический	5.00	-
2	523316.11	2203813.40	Картометрический	5.00	-
3	523309.68	2203899.39	Аналитический	0.50	-
4	523238.60	2203901.02	Аналитический	0.50	-
5	523220.95	2203902.08	Аналитический	0.50	-
6	523211.83	2203900.93	Аналитический	0.50	-
7	523203.30	2203896.96	Аналитический	0.50	-
8	523194.99	2203887.93	Аналитический	0.50	-
9	523184.39	2203864.34	Аналитический	0.50	-
10	523176.86	2203848.38	Аналитический	0.50	-
11	523173.52	2203837.71	Аналитический	0.50	-
12	523172.28	2203831.91	Аналитический	0.50	-
13	523174.87	2203828.38	Аналитический	0.50	-
14	523180.27	2203826.68	Аналитический	0.50	-
15	523182.15	2203814.56	Аналитический	0.50	-
16	523176.92	2203810.21	Аналитический	0.50	-
17	523177.69	2203801.57	Аналитический	0.50	-
18	523215.18	2203670.13	Аналитический	0.50	-
1	523306.26	2203701.16	Картометрический	5.00	-
19	523263.77	2203946.13	Картометрический	5.00	-
20	523265.16	2204026.89	Картометрический	5.00	-
21	523266.18	2204047.28	Картометрический	5.00	-
22	523171.29	2204052.71	Картометрический	5.00	-
23	523176.93	2203960.04	Аналитический	0.10	-
19	523263.77	2203946.13	Картометрический	5.00	-
24	523089.65	2204095.99	Аналитический	0.10	-
25	523095.43	2204138.75	Аналитический	0.10	-
26	523101.58	2204186.34	Аналитический	0.10	-
27	523113.12	2204184.31	Аналитический	0.10	-
28	523119.45	2204183.64	Аналитический	0.10	-
29	523120.69	2204195.37	Аналитический	0.10	-
30	523117.00	2204219.90	Аналитический	0.10	-

1	2	3	4	5	6
31	523085.99	2204220.04	Аналитический	0.10	-
32	523077.98	2204317.72	Аналитический	0.10	-
33	522958.32	2204297.67	Аналитический	0.10	-
34	522954.37	2204297.10	Картометрический	5.00	-
35	522961.53	2204181.76	Картометрический	5.00	-
36	522957.42	2204104.48	Картометрический	5.00	-
24	523089.65	2204095.99	Аналитический	0.10	-
37	522265.74	2203547.65	Картометрический	5.00	-
38	522248.11	2203641.99	Картометрический	5.00	-
39	522205.43	2203802.07	Картометрический	5.00	-
40	522005.31	2203814.27	Картометрический	5.00	-
41	522006.90	2203796.51	Картометрический	5.00	-
42	522009.45	2203782.25	Картометрический	5.00	-
43	522013.46	2203776.77	Картометрический	5.00	-
44	522013.86	2203761.71	Картометрический	5.00	-
45	522010.50	2203760.24	Картометрический	5.00	-
46	522009.38	2203756.05	Картометрический	5.00	-
47	522019.39	2203666.88	Картометрический	5.00	-
48	522019.97	2203655.88	Картометрический	5.00	-
49	522018.89	2203628.49	Картометрический	5.00	-
50	522016.49	2203581.23	Картометрический	5.00	-
51	522015.70	2203542.27	Картометрический	5.00	-
37	522265.74	2203547.65	Картометрический	5.00	-

3. Сведения о характерных точках части (частей) границы объекта

Обозначение характерных точек части границы	Координаты, м		Метод определения координат характерной точки	Средняя квадратическая погрешность положения характерной точки (Mt), м	Описание обозначения точки на местности (при наличии)
	X	Y			
1	2	3	4	5	6
Часть №					
-	-	-	-	-	-

Раздел 3

Сведения о местоположении измененных (уточненных) границ объекта							
1. Система координат: -							
2. Сведения о характерных точках границ объекта							
Обозначение характерных точек границ	Существующие координаты, м		Измененные (уточненные) координаты, м		Метод определения координат характерной точки	Средняя квадратическая погрешность положения характерной точки (Mt), м	Описание обозначения точки на местности (при наличии)
	X	Y	X	Y			
1	2	3	4	5	6	7	8
-	-	-	-	-	-	-	-
3.Сведения о характерных точках части (частей) границы объекта							
Часть №							
-	-	-	-	-	-	-	-

Раздел 4

План границ объекта



Масштаб 1:5000

Используемые условные знаки и обозначения:

границы территориальной зоны

• 1 характерная точка границ территориальной зоны

Заместитель руководителя БУВО «Нормативно-проектный центр»

Подпись _____ А.В. Романов Дата « 4 » декабря 2020 г.

Место для оттиска печати (при наличии) лица, составившего описание местоположения границ объекта

ОПИСАНИЕ МЕСТОПОЛОЖЕНИЯ ГРАНИЦ

Зона рекреационного назначения - объектов отдыха посёлка Дмитриевка - Р1/8

(наименование объекта, местоположение границ которого описано
(далее - объект)

Раздел 1

Сведения об объекте		
№ п/п	Характеристики объекта	Описание характеристик
1	2	3
1	Местоположение объекта	Воронежская область, Эртильский муниципальный район, Первоэртильское сельское поселение, посёлок Дмитриевка
2	Площадь объекта ± величина погрешности определения площади (Р ± Дельта Р)	41779+/-3577 м²
3	Иные характеристики объекта	-

Раздел 2

Сведения о местоположении границ объекта					
1. Система координат: МСК - 36, зона 2					
2. Сведения о характерных точках границ объекта					
Обозначение характерных точек границ	Координаты, м		Метод определения координат характерной точки	Средняя квадратическая погрешность положения характерной точки (Mt), м	Описание обозначения точки на местности (при наличии)
	X	Y			
1	2	3	4	5	6
1	522240.03	2204103.69	Картометрический	5.00	-
2	522232.08	2204167.51	Картометрический	5.00	-
3	522220.04	2204190.38	Картометрический	5.00	-
4	522208.82	2204205.10	Картометрический	5.00	-
5	522197.59	2204221.30	Картометрический	5.00	-
6	522179.09	2204223.35	Картометрический	5.00	-
7	522159.95	2204214.29	Картометрический	5.00	-
8	522143.01	2204208.20	Картометрический	5.00	-
9	522123.84	2204202.84	Картометрический	5.00	-
10	522100.19	2204202.63	Картометрический	5.00	-
11	522085.40	2204202.49	Картометрический	5.00	-
12	522074.29	2204205.35	Картометрический	5.00	-
13	522063.91	2204208.96	Картометрический	5.00	-
14	522061.46	2204208.79	Картометрический	5.00	-
15	522054.56	2204185.90	Картометрический	5.00	-
16	522016.47	2204059.84	Картометрический	5.00	-
17	521982.11	2203919.38	Картометрический	5.00	-
18	522185.91	2204003.76	Картометрический	5.00	-
19	522200.71	2204037.55	Картометрический	5.00	-
20	522208.46	2204062.05	Картометрический	5.00	-
21	522216.61	2204087.83	Картометрический	5.00	-
1	522240.03	2204103.69	Картометрический	5.00	-
3. Сведения о характерных точках части (частей) границы объекта					
Обозначение характерных точек части границы	Координаты, м		Метод определения координат характерной точки	Средняя квадратическая погрешность положения характерной точки (Mt), м	Описание обозначения точки на местности (при наличии)
	X	Y			
1	2	3	4	5	6
Часть №					
-	-	-	-	-	-

Раздел 3

Сведения о местоположении измененных (уточненных) границ объекта							
1. Система координат: -							
2. Сведения о характерных точках границ объекта							
Обозначение характерных точек границ	Существующие координаты, м		Измененные (уточненные) координаты, м		Метод определения координат характерной точки	Средняя квадратическая погрешность положения характерной точки (Mt), м	Описание обозначения точки на местности (при наличии)
	X	Y	X	Y			
1	2	3	4	5	6	7	8
-	-	-	-	-	-	-	-
3.Сведения о характерных точках части (частей) границы объекта							
Часть №							
-	-	-	-	-	-	-	-

Раздел 4

План границ объекта

Масштаб 1:5000

Используемые условные знаки и обозначения:

границы территориальной зоны

• 1 характерная точка границ территориальной зоны

Заместитель руководителя БУВО «Нормативно-проектный центр»

Подпись _____ А.В. Ромашов Дата « 4 » декабря 2020 г.

Место для оттиска печати (при наличии) лица, составившего описание местоположения границ объекта

Приложение № 9
к правилам землепользования и застройки
Первоэртильского сельского поселения
Эртильского муниципального района
Воронежской области

СВЕДЕНИЯ О ГРАНИЦАХ ТЕРРИТОРИАЛЬНЫХ ЗОН, СОДЕРЖАЩИЕ ГРАФИЧЕСКОЕ ОПИСАНИЕ МЕСТОПОЛОЖЕНИЯ ГРАНИЦ ТЕРРИТОРИАЛЬНЫХ ЗОН, ПЕРЕЧЕНЬ КООРДИНАТ ХАРАКТЕРНЫХ ТОЧЕК ГРАНИЦ ТЕРРИТОРИАЛЬНЫХ ЗОН ПОСЁЛКА ЗНАМЕНКА

ОПИСАНИЕ МЕСТОПОЛОЖЕНИЯ ГРАНИЦ

Зона застройки индивидуальными жилыми домами посёлка Знаменка - Ж1/9

(наименование объекта, местоположение границ которого описано
(далее - объект)

Раздел 1

Сведения об объекте		
№ п/п	Характеристики объекта	Описание характеристик
1	2	3
1	Местоположение объекта	Воронежская область, Эртильский муниципальный район, Первоэртильское сельское поселение, посёлок Знаменка
2	Площадь объекта ± величина погрешности определения площади (Р ± Дельта Р)	341212+/-10222 м²
3	Иные характеристики объекта	-

Раздел 2

Сведения о местоположении границ объекта					
1. Система координат: МСК - 36, зона 2					
2. Сведения о характерных точках границ объекта					
Обозначение характерных точек границ	Координаты, м		Метод определения координат характерной точки	Средняя квадратическая погрешность положения характерной точки (Mt), м	Описание обозначения точки на местности (при наличии)
	X	Y			
1	2	3	4	5	6
1	520052.60	2199024.32	Аналитический	0.30	-
2	520069.41	2199065.74	Аналитический	0.30	-
3	520071.29	2199123.96	Аналитический	0.30	-
4	520107.73	2199201.54	Картометрический	5.00	-
5	520095.82	2199216.72	Картометрический	5.00	-
6	520137.65	2199325.42	Картометрический	5.00	-
7	520154.59	2199323.37	Картометрический	5.00	-
8	520158.79	2199329.74	Картометрический	5.00	-
9	520189.48	2199376.34	Картометрический	5.00	-
10	520151.53	2199425.85	Картометрический	5.00	-
11	519784.41	2199636.02	Картометрический	5.00	-
12	519728.53	2199677.49	Картометрический	5.00	-
13	519667.01	2199643.14	Картометрический	5.00	-
14	519636.11	2199623.07	Картометрический	5.00	-
15	519633.56	2199620.21	Картометрический	5.00	-
16	519633.37	2199614.81	Картометрический	5.00	-
17	519626.40	2199607.88	Картометрический	5.00	-
18	519621.82	2199608.86	Картометрический	5.00	-
19	519615.04	2199607.96	Картометрический	5.00	-
20	519608.83	2199603.51	Картометрический	5.00	-
21	519603.76	2199602.75	Аналитический	0.20	-
22	519596.38	2199605.01	Аналитический	0.20	-
23	519584.51	2199609.73	Аналитический	2.50	-
24	519589.11	2199618.55	Аналитический	2.50	-
25	519597.32	2199615.72	Аналитический	2.50	-
26	519602.58	2199615.55	Аналитический	2.50	-
27	519608.83	2199619.32	Аналитический	2.50	-
28	519636.80	2199641.80	Аналитический	0.30	-
29	519659.57	2199657.46	Картометрический	5.00	-
30	519713.75	2199688.47	Картометрический	5.00	-
31	519698.70	2199699.64	Аналитический	0.30	-
32	519444.04	2199788.78	Аналитический	0.30	-
33	519355.14	2199613.86	Аналитический	0.30	-
34	519379.66	2199596.08	Аналитический	0.30	-
35	519438.55	2199549.96	Аналитический	0.30	-

1	2	3	4	5	6
36	519501.75	2199516.48	Аналитический	0.30	-
37	519532.31	2199493.80	Картометрический	5.00	-
38	519564.21	2199483.74	Картометрический	5.00	-
39	519608.67	2199475.29	Картометрический	5.00	-
40	519608.68	2199473.81	Картометрический	5.00	-
41	519571.65	2199479.37	Картометрический	5.00	-
42	519530.15	2199487.85	Картометрический	5.00	-
43	519481.80	2199514.80	Картометрический	5.00	-
44	519395.48	2199568.06	Картометрический	5.00	-
45	519359.76	2199589.21	Картометрический	5.00	-
46	519320.68	2199614.40	Картометрический	5.00	-
47	519287.54	2199637.06	Картометрический	5.00	-
48	519254.13	2199649.70	Картометрический	5.00	-
49	519227.85	2199652.03	Картометрический	5.00	-
50	519209.00	2199651.10	Картометрический	5.00	-
51	519203.40	2199656.98	Картометрический	5.00	-
52	519198.17	2199662.12	Картометрический	5.00	-
53	519187.09	2199660.52	Картометрический	5.00	-
54	519173.07	2199657.04	Картометрический	5.00	-
55	519167.63	2199646.61	Картометрический	5.00	-
56	519162.27	2199627.27	Картометрический	5.00	-
57	519160.68	2199601.67	Картометрический	5.00	-
58	519157.89	2199585.33	Картометрический	5.00	-
59	519156.12	2199577.53	Картометрический	5.00	-
60	519148.42	2199570.04	Картометрический	5.00	-
61	519139.25	2199562.90	Картометрический	5.00	-
62	519128.98	2199554.64	Картометрический	5.00	-
63	519127.34	2199551.86	Картометрический	5.00	-
64	519141.59	2199529.71	Картометрический	5.00	-
65	519125.19	2199488.82	Картометрический	5.00	-
66	519157.86	2199477.93	Картометрический	5.00	-
67	519165.26	2199475.45	Картометрический	5.00	-
68	519203.51	2199462.72	Картометрический	5.00	-
69	519508.12	2199318.60	Картометрический	5.00	-
70	519600.89	2199267.80	Картометрический	5.00	-
71	519603.12	2199266.58	Картометрический	5.00	-
72	519715.04	2199221.82	Картометрический	5.00	-
73	519781.57	2199182.74	Картометрический	5.00	-
74	519977.24	2199068.29	Картометрический	5.00	-
1	520052.60	2199024.32	Аналитический	0.30	-

3. Сведения о характерных точках части (частей) границы объекта					
Обозначение характерных точек части границы	Координаты, м		Метод определения координат характерной точки	Средняя квадратическая погрешность положения характерной точки (Mt), м	Описание обозначения точки на местности (при наличии)
	X	Y			
1	2	3	4	5	6
Часть №					
-	-	-	-	-	-

Раздел 3

Сведения о местоположении измененных (уточненных) границ объекта							
1. Система координат: -							
2. Сведения о характерных точках границ объекта							
Обозначение характерных точек границ	Существующие координаты, м		Измененные (уточненные) координаты, м		Метод определения координат характерной точки	Средняя квадратическая погрешность положения характерной точки (Mt), м	Описание обозначения точки на местности (при наличии)
	X	Y	X	Y			
1	2	3	4	5	6	7	8
-	-	-	-	-	-	-	-
3.Сведения о характерных точках части (частей) границы объекта							
Часть №							
-	-	-	-	-	-	-	-

Раздел 4

План границ объекта

Масштаб 1:5000

Используемые условные знаки и обозначения:

границы территориальной зоны

характерная точка границ территориальной зоны

Заместитель руководителя БУВО «Нормативно-проектный центр»

Подпись _____ А.В. Ромашов Дата « 4 » декабря 2020 г.

Место для оттиска печати (при наличии) лица, составившего описание местоположения границ объекта

ОПИСАНИЕ МЕСТОПОЛОЖЕНИЯ ГРАНИЦ

Зона улиц, дорог, инженерной и транспортной инфраструктуры
посёлка Знаменка - ИТ1/9

(наименование объекта, местоположение границ которого описано
(далее - объект)

Раздел 1

Сведения об объекте		
№ п/п	Характеристики объекта	Описание характеристик
1	2	3
1	Местоположение объекта	Воронежская область, Эртильский муниципальный район, Первоэртильское сельское поселение, посёлок Знаменка
2	Площадь объекта ± величина погрешности определения площади (Р ± Дельта Р)	2427+/-862 м²
3	Иные характеристики объекта	-

Раздел 2

Сведения о местоположении границ объекта					
1. Система координат: МСК - 36, зона 2					
2. Сведения о характерных точках границ объекта					
Обозначение характерных точек границ	Координаты, м		Метод определения координат характерной точки	Средняя квадратическая погрешность положения характерной точки (Mt), м	Описание обозначения точки на местности (при наличии)
	X	Y			
1	2	3	4	5	6
1	519728.53	2199677.49	Картометрический	5.00	-
2	519713.75	2199688.47	Картометрический	5.00	-
3	519659.57	2199657.46	Картометрический	5.00	-
4	519636.80	2199641.80	Картометрический	5.00	-
5	519608.83	2199619.32	Картометрический	5.00	-
6	519602.58	2199615.55	Картометрический	5.00	-
7	519597.32	2199615.72	Картометрический	5.00	-
8	519589.11	2199618.55	Картометрический	5.00	-
9	519584.51	2199609.73	Картометрический	5.00	-
10	519596.38	2199605.01	Картометрический	5.00	-
11	519603.76	2199602.75	Картометрический	5.00	-
12	519608.83	2199603.51	Картометрический	5.00	-
13	519615.04	2199607.96	Картометрический	5.00	-
14	519621.82	2199608.86	Картометрический	5.00	-
15	519626.40	2199607.88	Картометрический	5.00	-
16	519633.37	2199614.81	Картометрический	5.00	-
17	519633.56	2199620.21	Картометрический	5.00	-
18	519636.11	2199623.07	Картометрический	5.00	-
19	519667.01	2199643.14	Картометрический	5.00	-
1	519728.53	2199677.49	Картометрический	5.00	-
3. Сведения о характерных точках части (частей) границы объекта					
Обозначение характерных точек части границы	Координаты, м		Метод определения координат характерной точки	Средняя квадратическая погрешность положения характерной точки (Mt), м	Описание обозначения точки на местности (при наличии)
	X	Y			
1	2	3	4	5	6
Часть №					
-	-	-	-	-	-

Раздел 3

Сведения о местоположении измененных (уточненных) границ объекта							
1. Система координат: -							
2. Сведения о характерных точках границ объекта							
Обозначение характерных точек границ	Существующие координаты, м		Измененные (уточненные) координаты, м		Метод определения координат характерной точки	Средняя квадратическая погрешность положения характерной точки (Mt), м	Описание обозначения точки на местности (при наличии)
	X	Y	X	Y			
1	2	3	4	5	6	7	8
-	-	-	-	-	-	-	-
3.Сведения о характерных точках части (частей) границы объекта							
Часть №							
-	-	-	-	-	-	-	-

Раздел 4

План границ объекта

Масштаб 1:5000

Используемые условные знаки и обозначения:

границы территориальной зоны

• 1 характерная точка границ территориальной зоны

Заместитель руководителя БУВО «Нормативно-проектный центр»

Подпись _____ А.В. Ромашов Дата « 4 » декабря 2020 г.

Место для оттиска печати (при наличии) лица, составившего описание местоположения границ объекта

ОПИСАНИЕ МЕСТОПОЛОЖЕНИЯ ГРАНИЦ

Зона сельскохозяйственного использования в границах населенного пункта посёлка Знаменка - СХ1/9

(наименование объекта, местоположение границ которого описано (далее - объект)

Раздел 1

Сведения об объекте		
№ п/п	Характеристики объекта	Описание характеристик
1	2	3
1	Местоположение объекта	Воронежская область, Эртильский муниципальный район, Первоэртильское сельское поселение, посёлок Знаменка
2	Площадь объекта ± величина погрешности определения площади (Р ± Дельта Р)	38982+/-3455 м²
3	Иные характеристики объекта	-

Раздел 2

Сведения о местоположении границ объекта					
1. Система координат: МСК - 36, зона 2					
2. Сведения о характерных точках границ объекта					
Обозначение характерных точек границ	Координаты, м		Метод определения координат характерной точки	Средняя квадратическая погрешность положения характерной точки (Mt), м	Описание обозначения точки на местности (при наличии)
	X	Y			
1	2	3	4	5	6
1	519444.04	2199788.78	Картометрический	5.00	-
2	519409.19	2199800.97	Аналитический	0.20	-
3	519211.36	2199891.63	Аналитический	0.20	-
4	519183.32	2199833.64	Картометрический	5.00	-
5	519189.83	2199813.62	Картометрический	5.00	-
6	519190.54	2199787.28	Аналитический	0.20	-
7	519167.22	2199771.74	Аналитический	0.20	-
8	519173.83	2199766.06	Картометрический	5.00	-
9	519179.85	2199755.74	Картометрический	5.00	-
10	519185.15	2199743.18	Картометрический	5.00	-
11	519193.41	2199730.66	Картометрический	5.00	-
12	519203.94	2199713.71	Картометрический	5.00	-
13	519212.94	2199701.19	Картометрический	5.00	-
14	519231.60	2199684.32	Картометрический	5.00	-
15	519248.69	2199676.34	Картометрический	5.00	-
16	519267.28	2199666.14	Картометрический	5.00	-
17	519291.81	2199653.78	Картометрический	5.00	-
18	519331.24	2199631.19	Картометрический	5.00	-
19	519355.14	2199613.86	Картометрический	5.00	-
1	519444.04	2199788.78	Картометрический	5.00	-
3. Сведения о характерных точках части (частей) границы объекта					
Обозначение характерных точек части границы	Координаты, м		Метод определения координат характерной точки	Средняя квадратическая погрешность положения характерной точки (Mt), м	Описание обозначения точки на местности (при наличии)
	X	Y			
1	2	3	4	5	6
Часть №					
-	-	-	-	-	-

Раздел 3

Сведения о местоположении измененных (уточненных) границ объекта							
1. Система координат: -							
2. Сведения о характерных точках границ объекта							
Обозначение характерных точек границ	Существующие координаты, м		Измененные (уточненные) координаты, м		Метод определения координат характерной точки	Средняя квадратическая погрешность положения характерной точки (Mt), м	Описание обозначения точки на местности (при наличии)
	X	Y	X	Y			
1	2	3	4	5	6	7	8
-	-	-	-	-	-	-	-
3.Сведения о характерных точках части (частей) границы объекта							
Часть №							
-	-	-	-	-	-	-	-

Раздел 4

План границ объекта

Масштаб 1:5000

Используемые условные знаки и обозначения:

границы территориальной зоны

• 1 характерная точка границ территориальной зоны

Заместитель руководителя БУВО «Нормативно-проектный центр»

Подпись _____ А.В. Ромашов Дата « 4 » декабря 2020 г.

Место для оттиска печати (при наличии) лица, составившего описание местоположения границ объекта

Приложение № 10
к правилам землепользования и застройки
Первоэртильского сельского поселения
Эртильского муниципального района
Воронежской области

СВЕДЕНИЯ О ГРАНИЦАХ ТЕРРИТОРИАЛЬНЫХ ЗОН, СОДЕРЖАЩИЕ ГРАФИЧЕСКОЕ ОПИСАНИЕ МЕСТОПОЛОЖЕНИЯ ГРАНИЦ ТЕРРИТОРИАЛЬНЫХ ЗОН, ПЕРЕЧЕНЬ КООРДИНАТ ХАРАКТЕРНЫХ ТОЧЕК ГРАНИЦ ТЕРРИТОРИАЛЬНЫХ ЗОН ПОСЁЛКА МИХАЙЛОВКА

ОПИСАНИЕ МЕСТОПОЛОЖЕНИЯ ГРАНИЦ

Зона застройки индивидуальными жилыми домами посёлка Михайловка - Ж1/10

(наименование объекта, местоположение границ которого описано
(далее - объект)

Раздел 1

Сведения об объекте		
№ п/п	Характеристики объекта	Описание характеристик
1	2	3
1	Местоположение объекта	Воронежская область, Эртильский муниципальный район, Первоэртильское сельское поселение, посёлок Михайловка
2	Площадь объекта ± величина погрешности определения площади (Р ± Дельта Р)	250823+/-8764 м²
3	Иные характеристики объекта	-

Раздел 2

Сведения о местоположении границ объекта					
1. Система координат: МСК - 36, зона 2					
2. Сведения о характерных точках границ объекта					
Обозначение характерных точек границ	Координаты, м		Метод определения координат характерной точки	Средняя квадратическая погрешность положения характерной точки (Mt), м	Описание обозначения точки на местности (при наличии)
	X	Y			
1	2	3	4	5	6
1	525449.10	2200810.02	Картометричекий	5.00	-
2	525502.48	2200998.69	Картометричекий	5.00	-
3	525505.22	2201020.94	Картометричекий	5.00	-
4	525479.43	2201067.06	Аналитический	0.10	-
5	525375.37	2201122.62	Картометричекий	5.00	-
6	525272.69	2201171.24	Картометричекий	5.00	-
7	525210.83	2201058.80	Картометричекий	5.00	-
8	524988.14	2201144.33	Картометричекий	5.00	-
9	524940.95	2201111.80	Картометричекий	5.00	-
10	525058.14	2201053.25	Картометричекий	5.00	-
11	525071.57	2200977.15	Картометричекий	5.00	-
12	525216.89	2200970.23	Картометричекий	5.00	-
13	525201.89	2200899.88	Картометричекий	5.00	-
14	525256.10	2200876.82	Картометричекий	5.00	-
1	525449.10	2200810.02	Картометричекий	5.00	-
15	524879.27	2201208.21	Картометричекий	5.00	-
16	524955.28	2201370.17	Картометричекий	5.00	-
17	524785.01	2201458.23	Картометричекий	5.00	-
18	524335.11	2201671.51	Картометричекий	5.00	-
19	524200.86	2201699.97	Аналитический	0.50	-
20	524192.47	2201671.33	Аналитический	0.50	-
21	524191.41	2201653.86	Аналитический	0.50	-
22	524193.78	2201644.59	Аналитический	0.50	-
23	524197.85	2201636.07	Аналитический	0.50	-
24	524204.37	2201627.21	Аналитический	0.50	-
25	524217.34	2201612.16	Аналитический	0.50	-
26	524237.43	2201598.49	Аналитический	0.50	-
27	524286.35	2201567.79	Аналитический	0.50	-
28	524334.28	2201537.72	Аналитический	0.50	-
29	524346.76	2201529.89	Аналитический	0.50	-
30	524363.80	2201519.82	Аналитический	0.50	-
31	524385.16	2201501.74	Аналитический	0.50	-
32	524459.70	2201441.74	Картометричекий	5.00	-

1	2	3	4	5	6
33	524441.28	2201411.10	Картометричекий	5.00	-
34	524499.09	2201372.49	Картометричекий	5.00	-
35	524476.45	2201324.31	Картометричекий	5.00	-
36	524772.86	2201175.53	Картометричекий	5.00	-
15	524879.27	2201208.21	Картометричекий	5.00	-

3. Сведения о характерных точках части (частей) границы объекта

Обозначение характерных точек части границы	Координаты, м		Метод определения координат характерной точки	Средняя квадратическая погрешность положения характерной точки (Mt), м	Описание обозначения точки на местности (при наличии)
	X	Y			
1	2	3	4	5	6
Часть №					
-	-	-	-	-	-

Раздел 3

Сведения о местоположении измененных (уточненных) границ объекта							
1. Система координат: -							
2. Сведения о характерных точках границ объекта							
Обозначение характерных точек границ	Существующие координаты, м		Измененные (уточненные) координаты, м		Метод определения координат характерной точки	Средняя квадратическая погрешность положения характерной точки (Mt), м	Описание обозначения точки на местности (при наличии)
	X	Y	X	Y			
1	2	3	4	5	6	7	8
-	-	-	-	-	-	-	-
3.Сведения о характерных точках части (частей) границы объекта							
Часть №							
-	-	-	-	-	-	-	-

Раздел 4

План границ объекта

Масштаб 1:5000

Используемые условные знаки и обозначения:

границы территориальной зоны

• 1 характерная точка границ территориальной зоны

Заместитель руководителя БУВО «Нормативно-проектный центр»

Подпись А.В. Ромашов Дата « 4 » декабря 2020 г.

Место для оттиска печати (при наличии) лица, составившего описание местоположения границ объекта

ОПИСАНИЕ МЕСТОПОЛОЖЕНИЯ ГРАНИЦ

Зона улиц, дорог, инженерной и транспортной инфраструктуры
посёлка Михайловка - ИТ1/10

(наименование объекта, местоположение границ которого описано
(далее - объект)

Раздел 1

Сведения об объекте		
№ п/п	Характеристики объекта	Описание характеристик
1	2	3
1	Местоположение объекта	Воронежская область, Эртильский муниципальный район, Первоэртильское сельское поселение, посёлок Михайловка
2	Площадь объекта ± величина погрешности определения площади (Р ± Дельта Р)	2598 +/-892 м²
3	Иные характеристики объекта	-

Раздел 2

Сведения о местоположении границ объекта					
1. Система координат: МСК - 36, зона 2					
2. Сведения о характерных точках границ объекта					
Обозначение характерных точек границ	Координаты, м		Метод определения координат характерной точки	Средняя квадратическая погрешность положения характерной точки (Mt), м	Описание обозначения точки на местности (при наличии)
	X	Y			
1	2	3	4	5	6
1	524385.16	2201501.74	Картометрический	5.00	-
2	524363.80	2201519.82	Картометрический	5.00	-
3	524346.81	2201530.12	Картометрический	5.00	-
4	524334.28	2201537.72	Картометрический	5.00	-
5	524286.35	2201567.79	Картометрический	5.00	-
6	524237.43	2201598.49	Картометрический	5.00	-
7	524217.34	2201612.16	Картометрический	5.00	-
8	524204.37	2201627.21	Картометрический	5.00	-
9	524197.85	2201636.07	Картометрический	5.00	-
10	524193.78	2201644.59	Картометрический	5.00	-
11	524191.41	2201653.86	Картометрический	5.00	-
12	524192.47	2201671.33	Картометрический	5.00	-
13	524200.86	2201699.97	Картометрический	5.00	-
14	524230.69	2201796.76	Картометрический	5.00	-
15	524236.18	2201814.52	Картометрический	5.00	-
16	524241.27	2201835.33	Картометрический	5.00	-
17	524184.07	2201653.52	Картометрический	5.00	-
18	524206.47	2201611.22	Картометрический	5.00	-
19	524374.07	2201497.64	Картометрический	5.00	-
20	524381.15	2201493.02	Картометрический	5.00	-
21	524382.70	2201493.81	Картометрический	5.00	-
1	524385.16	2201501.74	Картометрический	5.00	-
3. Сведения о характерных точках части (частей) границы объекта					
Обозначение характерных точек части границы	Координаты, м		Метод определения координат характерной точки	Средняя квадратическая погрешность положения характерной точки (Mt), м	Описание обозначения точки на местности (при наличии)
	X	Y			
1	2	3	4	5	6
Часть №					
-	-	-	-	-	-

Раздел 3

Сведения о местоположении измененных (уточненных) границ объекта							
1. Система координат: -							
2. Сведения о характерных точках границ объекта							
Обозначение характерных точек границ	Существующие координаты, м		Измененные (уточненные) координаты, м		Метод определения координат характерной точки	Средняя квадратическая погрешность положения характерной точки (Mt), м	Описание обозначения точки на местности (при наличии)
	X	Y	X	Y			
1	2	3	4	5	6	7	8
-	-	-	-	-	-	-	-
3.Сведения о характерных точках части (частей) границы объекта							
Часть №							
-	-	-	-	-	-	-	-

Раздел 4

План границ объекта

Масштаб 1:2000

Используемые условные знаки и обозначения:

границы территориальной зоны

• 1 характерная точка границ территориальной зоны

Заместитель руководителя БУВО «Нормативно-проектный центр»

Подпись _____ А.В. Ромашов Дата « 4 » декабря 2020 г.

Место для оттиска печати (при наличии) лица, составившего описание местоположения границ объекта

ОПИСАНИЕ МЕСТОПОЛОЖЕНИЯ ГРАНИЦ

Зона сельскохозяйственного использования в границах населенного пункта посёлка Михайловка - СХ1/10

(наименование объекта, местоположение границ которого описано (далее - объект)

Раздел 1

Сведения об объекте		
№ п/п	Характеристики объекта	Описание характеристик
1	2	3
1	Местоположение объекта	Воронежская область, Эртильский муниципальный район, Первоэртильское сельское поселение, посёлок Михайловка
2	Площадь объекта ± величина погрешности определения площади (Р ± Дельта Р)	684702+/-14481 м²
3	Иные характеристики объекта	-

Раздел 2

Сведения о местоположении границ объекта					
1. Система координат: МСК - 36, зона 2					
2. Сведения о характерных точках границ объекта					
Обозначение характерных точек границ	Координаты, м		Метод определения координат характерной точки	Средняя квадратическая погрешность положения характерной точки (Mt), м	Описание обозначения точки на местности (при наличии)
	X	Y			
1	2	3	4	5	6
1	526188.87	2201041.71	Картометрический	5.00	-
2	526127.15	2201333.06	Картометрический	5.00	-
3	526122.77	2201353.72	Картометрический	5.00	-
4	526109.72	2201384.12	Картометрический	5.00	-
5	526048.55	2201385.20	Картометрический	5.00	-
6	525968.06	2201332.60	Картометрический	5.00	-
7	525896.70	2201329.40	Картометрический	5.00	-
8	525801.58	2201296.06	Картометрический	5.00	-
9	525664.44	2201248.10	Картометрический	5.00	-
10	525623.61	2201311.36	Картометрический	5.00	-
11	525496.48	2201335.95	Картометрический	5.00	-
12	525489.15	2201422.36	Картометрический	5.00	-
13	525414.68	2201420.18	Картометрический	5.00	-
14	525368.77	2201450.38	Картометрический	5.00	-
15	525217.74	2201505.32	Картометрический	5.00	-
16	525218.60	2201634.20	Картометрический	5.00	-
17	525189.62	2201664.51	Картометрический	5.00	-
18	525157.53	2201652.44	Картометрический	5.00	-
19	525141.09	2201577.72	Картометрический	5.00	-
20	525112.32	2201575.83	Картометрический	5.00	-
21	524976.22	2201678.34	Картометрический	5.00	-
22	524859.04	2201735.20	Картометрический	5.00	-
23	524850.45	2201753.80	Картометрический	5.00	-
24	524834.97	2201751.39	Аналитический	0.50	-
25	524804.79	2201746.70	Аналитический	0.50	-
26	524664.00	2201789.00	Аналитический	0.50	-
27	524480.95	2201821.66	Аналитический	0.50	-
28	524355.78	2201803.88	Аналитический	0.50	-
29	524241.27	2201835.33	Аналитический	0.50	-
30	524236.18	2201814.52	Аналитический	0.50	-
31	524200.86	2201699.97	Аналитический	0.50	-
32	524335.11	2201671.51	Аналитический	0.50	-
33	524785.01	2201458.23	Картометрический	5.00	-
34	524955.28	2201370.17	Картометрический	5.00	-

1	2	3	4	5	6
35	524879.27	2201208.21	Картометрический	5.00	-
36	524988.14	2201144.32	Картометрический	5.00	-
37	525210.83	2201058.80	Картометрический	5.00	-
38	525272.69	2201171.24	Картометрический	5.00	-
39	525375.37	2201122.62	Картометрический	5.00	-
40	525479.43	2201067.06	Картометрический	5.00	-
41	525505.22	2201020.94	Картометрический	5.00	-
42	525502.48	2200998.69	Картометрический	5.00	-
43	525449.10	2200810.02	Картометрический	5.00	-
44	525545.73	2200789.94	Картометрический	5.00	-
45	525667.37	2200785.52	Картометрический	5.00	-
46	525794.54	2200792.16	Картометрический	5.00	-
47	525796.75	2200948.06	Картометрический	5.00	-
48	525818.84	2200966.80	Картометрический	5.00	-
49	526117.93	2201054.43	Картометрический	5.00	-
1	526188.87	2201041.71	Картометрический	5.00	-
50	525231.13	2201360.52	Картометрический	5.00	-
51	525173.20	2201403.80	Картометрический	5.00	-
52	525158.16	2201358.69	Картометрический	5.00	-
53	525159.95	2201314.02	Картометрический	5.00	-
54	525166.23	2201297.42	Картометрический	5.00	-
50	525231.13	2201360.52	Картометрический	5.00	-

3. Сведения о характерных точках части (частей) границы объекта

Обозначение характерных точек части границы	Координаты, м		Метод определения координат характерной точки	Средняя квадратическая погрешность положения характерной точки (Mt), м	Описание обозначения точки на местности (при наличии)
	X	Y			
1	2	3	4	5	6
Часть №					
-	-	-	-	-	-

Раздел 3

Сведения о местоположении измененных (уточненных) границ объекта							
1. Система координат: -							
2. Сведения о характерных точках границ объекта							
Обозначение характерных точек границ	Существующие координаты, м		Измененные (уточненные) координаты, м		Метод определения координат характерной точки	Средняя квадратическая погрешность положения характерной точки (Mt), м	Описание обозначения точки на местности (при наличии)
	X	Y	X	Y			
1	2	3	4	5	6	7	8
-	-	-	-	-	-	-	-
3.Сведения о характерных точках части (частей) границы объекта							
Часть №							
-	-	-	-	-	-	-	-

Раздел 4

План границ объекта

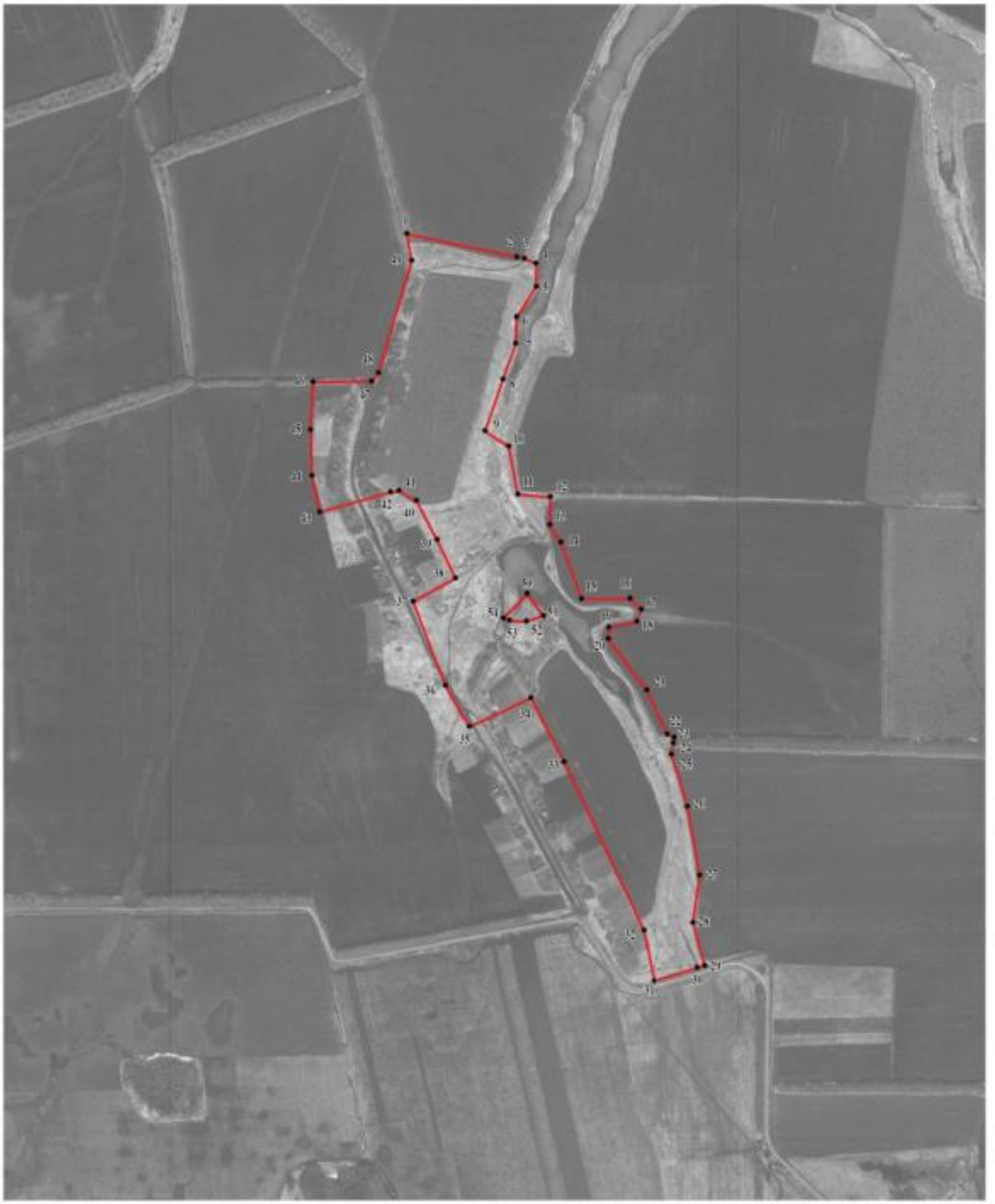

Масштаб 1:10000

Используемые условные знаки и обозначения:

границы территориальной зоны

•1 характерная точка границ территориальной зоны

Заместитель руководителя БУВО «Нормативно-проектный центр»

Подпись А.В. Рсмашов Дата « 4 » декабря 2020 г.

Место для оттиска печати (при наличии) лица, составившего описание местоположения границ объекта

Приложение № 11
к правилам землепользования и застройки
Первоэртильского сельского поселения
Эртильского муниципального района
Воронежской области

СВЕДЕНИЯ О ГРАНИЦАХ ТЕРРИТОРИАЛЬНЫХ ЗОН, СОДЕРЖАЩИЕ ГРАФИЧЕСКОЕ ОПИСАНИЕ МЕСТОПОЛОЖЕНИЯ ГРАНИЦ ТЕРРИТОРИАЛЬНЫХ ЗОН, ПЕРЕЧЕНЬ КООРДИНАТ ХАРАКТЕРНЫХ ТОЧЕК ГРАНИЦ ТЕРРИТОРИАЛЬНЫХ ЗОН ПОСЁЛКА НОВОГЕОРГИЕВКА

ОПИСАНИЕ МЕСТОПОЛОЖЕНИЯ ГРАНИЦ

Зона застройки индивидуальными жилыми домами посёлка Новогеоргиевка - Ж1/11

(наименование объекта, местоположение границ которого описано
(далее - объект)

Раздел 1

Сведения об объекте		
№ п/п	Характеристики объекта	Описание характеристик
1	2	3
1	Местоположение объекта	Воронежская область, Эртильский муниципальный район, Первоэртильское сельское поселение, посёлок Новогеоргиевка
2	Площадь объекта ± величина погрешности определения площади (Р ± Дельта Р)	776614+/-15422 м²
3	Иные характеристики объекта	-

Раздел 2

Сведения о местоположении границ объекта					
1. Система координат: МСК - 36, зона 2					
2. Сведения о характерных точках границ объекта					
Обозначение характерных точек границ	Координаты, м		Метод определения координат характерной точки	Средняя квадратическая погрешность положения характерной точки (Mt), м	Описание обозначения точки на местности (при наличии)
	X	Y			
1	2	3	4	5	6
1	522565.87	2201795.69	Аналитический	0.30	-
2	522563.78	2201956.58	Аналитический	0.30	-
3	522515.98	2201942.54	Картометрический	5.00	-
4	522182.90	2201901.56	Картометрический	5.00	-
5	522089.88	2201892.99	Картометрический	5.00	-
6	522033.18	2201887.76	Картометрический	5.00	-
7	522033.26	2201873.55	Картометрический	5.00	-
8	522029.63	2201871.36	Картометрический	5.00	-
9	522026.87	2201862.63	Картометрический	5.00	-
10	522024.81	2201793.49	Картометрический	5.00	-
11	522022.19	2201764.28	Картометрический	5.00	-
12	522016.49	2201709.66	Картометрический	5.00	-
13	522011.50	2201669.06	Картометрический	5.00	-
14	522009.67	2201654.67	Картометрический	5.00	-
15	522009.92	2201644.57	Картометрический	5.00	-
16	522001.03	2201643.87	Картометрический	5.00	-
17	521998.79	2201645.38	Картометрический	5.00	-
18	521996.45	2201645.17	Картометрический	5.00	-
19	521986.65	2201636.52	Картометрический	5.00	-
20	522000.95	2201593.37	Картометрический	5.00	-
21	522011.79	2201544.93	Картометрический	5.00	-
22	522021.34	2201515.37	Картометрический	5.00	-
23	522044.32	2201506.32	Аналитический	0.30	-
24	522125.42	2201509.04	Аналитический	0.30	-
25	522187.31	2201511.12	Аналитический	0.30	-
26	522189.05	2201642.52	Аналитический	0.30	-
27	522181.22	2201761.75	Аналитический	0.30	-
28	522370.93	2201771.32	Аналитический	0.30	-
1	522565.87	2201795.69	Аналитический	0.30	-
29	521996.12	2202359.91	Картометрический	5.00	-
30	521969.05	2202338.63	Картометрический	5.00	-
31	521903.08	2202286.99	Картометрический	5.00	-

1	2	3	4	5	6
32	521788.32	2202197.16	Картометрический	5.00	-
33	521357.75	2201860.14	Картометрический	5.00	-
34	521231.89	2201754.56	Картометрический	5.00	-
35	520913.99	2201531.05	Картометрический	5.00	-
36	520736.99	2201378.28	Картометрический	5.00	-
37	520574.39	2201293.54	Картометрический	5.00	-
38	520532.77	2201282.33	Картометрический	5.00	-
39	520398.40	2201273.45	Картометрический	5.00	-
40	520330.21	2201254.42	Картометрический	5.00	-
41	520332.67	2201123.21	Картометрический	5.00	-
42	520477.49	2201082.51	Картометрический	5.00	-
43	520650.14	2201127.04	Картометрический	5.00	-
44	520856.63	2201237.28	Картометрический	5.00	-
45	521056.64	2201405.26	Картометрический	5.00	-
46	521244.22	2201553.84	Картометрический	5.00	-
47	521373.73	2201642.63	Картометрический	5.00	-
48	521391.57	2201652.38	Картометрический	5.00	-
49	521389.18	2201664.38	Картометрический	5.00	-
50	521383.25	2201702.68	Картометрический	5.00	-
51	521382.85	2201718.42	Картометрический	5.00	-
52	521398.72	2201728.11	Картометрический	5.00	-
53	521418.85	2201727.48	Картометрический	5.00	-
54	521422.20	2201725.66	Картометрический	5.00	-
55	521430.01	2201720.54	Картометрический	5.00	-
56	521443.72	2201716.97	Картометрический	5.00	-
57	521470.03	2201710.18	Картометрический	5.00	-
58	521485.18	2201711.07	Картометрический	5.00	-
59	521506.55	2201717.57	Картометрический	5.00	-
60	521517.58	2201723.61	Картометрический	5.00	-
61	521530.12	2201727.43	Картометрический	5.00	-
62	521544.12	2201731.65	Картометрический	5.00	-
63	521550.32	2201740.60	Картометрический	5.00	-
64	521569.10	2201747.82	Картометрический	5.00	-
65	521616.29	2201760.87	Картометрический	5.00	-
66	521639.13	2201768.88	Картометрический	5.00	-
67	521656.06	2201776.45	Картометрический	5.00	-
68	521665.29	2201777.65	Картометрический	5.00	-
69	521665.40	2201765.79	Картометрический	5.00	-
70	521671.07	2201752.88	Картометрический	5.00	-
71	521680.04	2201742.96	Картометрический	5.00	-
72	521685.93	2201744.87	Картометрический	5.00	-
73	521702.10	2201754.66	Картометрический	5.00	-
74	521715.02	2201756.26	Картометрический	5.00	-
75	521735.00	2201754.23	Картометрический	5.00	-
76	521751.27	2201754.39	Картометрический	5.00	-
77	521758.63	2201757.42	Картометрический	5.00	-
78	521765.20	2201765.64	Картометрический	5.00	-
79	521779.91	2201773.93	Картометрический	5.00	-

1	2	3	4	5	6
80	521795.46	2201771.12	Картометрический	5.00	-
81	521803.58	2201771.94	Картометрический	5.00	-
82	521819.77	2201779.50	Картометрический	5.00	-
83	521845.45	2201800.50	Картометрический	5.00	-
84	521876.88	2201837.12	Картометрический	5.00	-
85	521902.50	2201863.30	Картометрический	5.00	-
86	521870.38	2201821.49	Картометрический	5.00	-
87	521859.43	2201807.30	Картометрический	5.00	-
88	521829.40	2201777.37	Картометрический	5.00	-
89	521812.50	2201767.57	Картометрический	5.00	-
90	521800.71	2201763.75	Картометрический	5.00	-
91	521785.16	2201765.83	Аналитический	0.30	-
92	521777.78	2201765.02	Аналитический	0.30	-
93	521769.74	2201755.31	Аналитический	0.30	-
94	521755.05	2201745.53	Аналитический	0.30	-
95	521738.03	2201746.85	Картометрический	5.00	-
96	521715.81	2201751.08	Аналитический	0.30	-
97	521703.27	2201748.74	Аналитический	0.30	-
98	521691.51	2201741.95	Аналитический	0.30	-
99	521690.86	2201732.31	Аналитический	0.30	-
100	521683.59	2201719.64	Аналитический	0.30	-
101	521674.83	2201707.70	Аналитический	0.30	-
102	521673.52	2201690.64	Картометрический	5.00	-
103	521671.84	2201672.84	Картометрический	5.00	-
104	521670.82	2201663.93	Картометрический	5.00	-
105	521656.08	2201659.34	Картометрический	5.00	-
106	521647.24	2201655.55	Картометрический	5.00	-
107	521642.19	2201642.91	Картометрический	5.00	-
108	521639.69	2201633.62	Картометрический	5.00	-
109	521627.60	2201622.38	Картометрический	5.00	-
110	521618.11	2201610.06	Картометрический	5.00	-
111	521618.17	2201603.39	Картометрический	5.00	-
112	521620.90	2201588.59	Картометрический	5.00	-
113	521616.86	2201586.33	Картометрический	5.00	-
114	521606.99	2201574.38	Картометрический	5.00	-
115	521602.98	2201569.15	Картометрический	5.00	-
116	521595.61	2201566.12	Картометрический	5.00	-
117	521576.88	2201554.08	Картометрический	5.00	-
118	521552.97	2201541.62	Картометрический	5.00	-
119	521539.01	2201533.33	Картометрический	5.00	-
120	521527.30	2201520.62	Картометрический	5.00	-
121	521525.20	2201508.74	Картометрический	5.00	-
122	521531.16	2201503.98	Картометрический	5.00	-
123	521541.29	2201487.77	Картометрический	5.00	-
124	521541.00	2201480.35	Картометрический	5.00	-
125	521527.51	2201460.95	Картометрический	5.00	-
126	521508.63	2201453.78	Картометрический	5.00	-
127	521492.65	2201443.01	Картометрический	5.00	-

1	2	3	4	5	6
128	521364.69	2201359.32	Картометрический	5.00	-
129	521195.81	2201194.61	Картометрический	5.00	-
130	521004.72	2201035.18	Картометрический	5.00	-
131	520900.60	2200951.89	Картометрический	5.00	-
132	520984.18	2200839.40	Картометрический	5.00	-
133	521035.09	2200876.03	Картометрический	5.00	-
134	521081.68	2200910.98	Картометрический	5.00	-
135	521244.03	2201039.71	Картометрический	5.00	-
136	521371.67	2201140.16	Картометрический	5.00	-
137	521483.00	2201228.09	Картометрический	5.00	-
138	521562.68	2201289.43	Картометрический	5.00	-
139	521616.39	2201332.83	Картометрический	5.00	-
140	521633.26	2201349.13	Картометрический	5.00	-
141	521646.38	2201361.02	Картометрический	5.00	-
142	521685.89	2201398.35	Картометрический	5.00	-
143	521754.11	2201459.60	Картометрический	5.00	-
144	521811.20	2201510.85	Картометрический	5.00	-
145	521843.79	2201539.21	Картометрический	5.00	-
146	521889.82	2201579.26	Картометрический	5.00	-
147	521932.86	2201614.37	Картометрический	5.00	-
148	521961.69	2201636.29	Картометрический	5.00	-
149	521978.40	2201649.06	Картометрический	5.00	-
150	521988.87	2201658.11	Картометрический	5.00	-
151	521995.78	2201667.38	Картометрический	5.00	-
152	521998.76	2201676.82	Картометрический	5.00	-
153	521999.98	2201687.83	Картометрический	5.00	-
154	522001.75	2201712.01	Картометрический	5.00	-
155	522007.16	2201766.50	Картометрический	5.00	-
156	522009.23	2201797.39	Картометрический	5.00	-
157	522012.28	2201866.64	Картометрический	5.00	-
158	522011.63	2201900.98	Картометрический	5.00	-
159	522011.33	2201920.58	Картометрический	5.00	-
160	522010.54	2201971.69	Картометрический	5.00	-
161	522010.41	2201980.43	Картометрический	5.00	-
162	522008.77	2202057.74	Картометрический	5.00	-
163	522006.25	2202212.04	Картометрический	5.00	-
164	522005.00	2202285.88	Картометрический	5.00	-
165	522003.98	2202342.01	Картометрический	5.00	-
166	522001.23	2202348.75	Картометрический	5.00	-
167	521996.73	2202348.96	Картометрический	5.00	-
29	521996.12	2202359.91	Картометрический	5.00	-

3. Сведения о характерных точках части (частей) границы объекта					
Обозначение характерных точек части границы	Координаты, м		Метод определения координат характерной точки	Средняя квадратическая погрешность положения характерной точки (Mt), м	Описание обозначения точки на местности (при наличии)
	X	Y			
1	2	3	4	5	6
Часть №					
-	-	-	-	-	-

Раздел 3

Сведения о местоположении измененных (уточненных) границ объекта							
1. Система координат: -							
2. Сведения о характерных точках границ объекта							
Обозначение характерных точек границ	Существующие координаты, м		Измененные (уточненные) координаты, м		Метод определения координат характерной точки	Средняя квадратическая погрешность положения характерной точки (Mt), м	Описание обозначения точки на местности (при наличии)
	X	Y	X	Y			
1	2	3	4	5	6	7	8
-	-	-	-	-	-	-	-
3.Сведения о характерных точках части (частей) границы объекта							
Часть №							
-	-	-	-	-	-	-	-

Раздел 4

План границ объекта

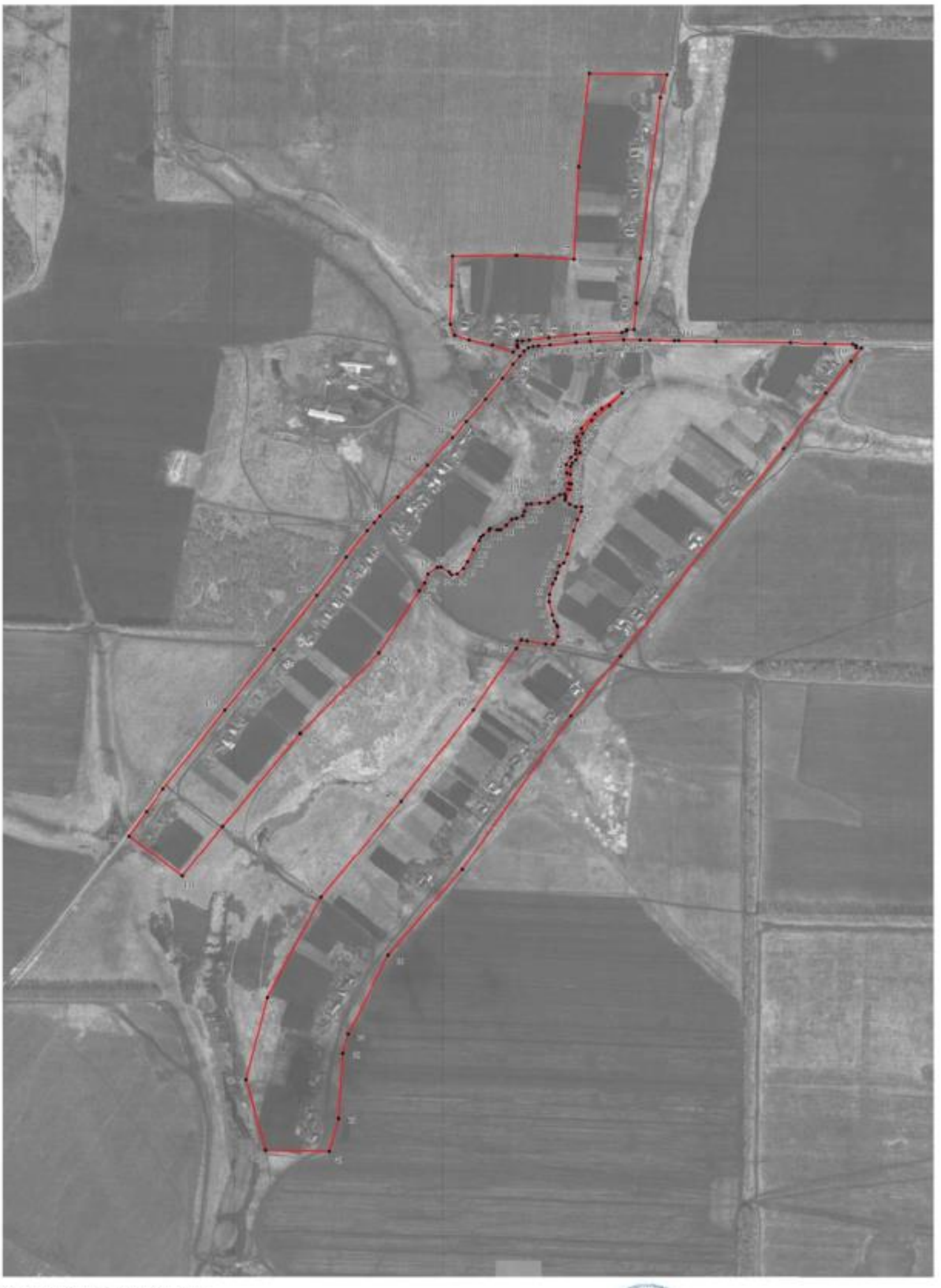

Используемые условные знаки и обозначения:

границы территориальной зоны

характерная точка границ территориальной зоны

Масштаб 1:5000

Заместитель руководителя БУЯО «Нормативно-проектный центр»

Подпись _____ А.В. Романов Дата «4» декабря 2020 г.

Место для оттиска печати (при наличии) лица, составившего описание местоположения границ объекта

ОПИСАНИЕ МЕСТОПОЛОЖЕНИЯ ГРАНИЦ

Зона улиц, дорог, инженерной и транспортной инфраструктуры
посёлка Новогеоргиевка - ИТ1/11

(наименование объекта, местоположение границ которого описано
(далее - объект)

Раздел 1

Сведения об объекте		
№ п/п	Характеристики объекта	Описание характеристик
1	2	3
1	Местоположение объекта	Воронежская область, Эртильский муниципальный район, Первоэртильское сельское поселение, посёлок Новогеоргиевка
2	Площадь объекта ± величина погрешности определения площади (Р ± Дельта Р)	38089+/-3415 м²
3	Иные характеристики объекта	-

Раздел 2

Сведения о местоположении границ объекта					
1. Система координат: МСК - 36, зона 2					
2. Сведения о характерных точках границ объекта					
Обозначение характерных точек границ	Координаты, м		Метод определения координат характерной точки	Средняя квадратическая погрешность положения характерной точки (Mt), м	Описание обозначения точки на местности (при наличии)
	X	Y			
1	2	3	4	5	6
1	522009.92	2201644.57	Картометрический	5.00	-
2	522009.67	2201654.67	Картометрический	5.00	-
3	522011.50	2201669.06	Картометрический	5.00	-
4	522016.49	2201709.66	Картометрический	5.00	-
5	522022.19	2201764.28	Картометрический	5.00	-
6	522024.81	2201793.49	Картометрический	5.00	-
7	522026.87	2201862.63	Картометрический	5.00	-
8	522029.63	2201871.36	Картометрический	5.00	-
9	522033.26	2201873.55	Картометрический	5.00	-
10	522033.18	2201887.76	Картометрический	5.00	-
11	522029.43	2201889.51	Картометрический	5.00	-
12	522027.35	2201899.68	Картометрический	5.00	-
13	522026.86	2201974.32	Картометрический	5.00	-
14	522026.82	2201980.62	Картометрический	5.00	-
15	522025.30	2202059.06	Картометрический	5.00	-
16	522021.96	2202211.94	Картометрический	5.00	-
17	522019.28	2202377.26	Картометрический	5.00	-
18	521996.14	2202359.46	Картометрический	5.00	-
19	521996.73	2202348.96	Картометрический	5.00	-
20	522001.23	2202348.75	Картометрический	5.00	-
21	522003.98	2202342.01	Картометрический	5.00	-
22	522005.00	2202285.88	Картометрический	5.00	-
23	522006.25	2202212.04	Картометрический	5.00	-
24	522008.77	2202057.74	Картометрический	5.00	-
25	522010.41	2201980.43	Картометрический	5.00	-
26	522010.54	2201971.69	Картометрический	5.00	-
27	522011.32	2201920.60	Картометрический	5.00	-
28	522011.63	2201900.98	Картометрический	5.00	-
29	522012.28	2201866.64	Картометрический	5.00	-
30	522009.23	2201797.39	Картометрический	5.00	-
31	522007.16	2201766.50	Картометрический	5.00	-
32	522001.75	2201712.01	Картометрический	5.00	-
33	521999.98	2201687.83	Картометрический	5.00	-
34	521998.76	2201676.82	Картометрический	5.00	-

1	2	3	4	5	6
35	521995.78	2201667.38	Картометрический	5.00	-
36	521988.87	2201658.11	Картометрический	5.00	-
37	521978.40	2201649.06	Картометрический	5.00	-
38	521961.69	2201636.29	Картометрический	5.00	-
39	521932.86	2201614.37	Картометрический	5.00	-
40	521889.82	2201579.26	Картометрический	5.00	-
41	521843.79	2201539.21	Картометрический	5.00	-
42	521811.20	2201510.85	Картометрический	5.00	-
43	521754.11	2201459.60	Картометрический	5.00	-
44	521685.89	2201398.35	Картометрический	5.00	-
45	521646.38	2201361.02	Картометрический	5.00	-
46	521633.26	2201349.13	Картометрический	5.00	-
47	521616.39	2201332.83	Картометрический	5.00	-
48	521562.68	2201289.43	Картометрический	5.00	-
49	521483.00	2201228.09	Картометрический	5.00	-
50	521371.67	2201140.16	Картометрический	5.00	-
51	521244.03	2201039.71	Картометрический	5.00	-
52	521081.68	2200910.98	Картометрический	5.00	-
53	521035.09	2200876.03	Картометрический	5.00	-
54	520984.18	2200839.40	Картометрический	5.00	-
55	520995.74	2200823.25	Аналитический	0.30	-
56	521046.33	2200861.64	Аналитический	0.30	-
57	521091.75	2200897.94	Аналитический	0.30	-
58	521254.76	2201026.95	Картометрический	5.00	-
59	521382.10	2201127.94	Картометрический	5.00	-
60	521400.27	2201142.11	Картометрический	5.00	-
61	521492.83	2201215.38	Картометрический	5.00	-
62	521575.23	2201278.33	Картометрический	5.00	-
63	521627.38	2201321.86	Картометрический	5.00	-
64	521644.43	2201338.85	Картометрический	5.00	-
65	521652.13	2201339.12	Картометрический	5.00	-
66	521661.51	2201348.40	Картометрический	5.00	-
67	521661.11	2201352.38	Картометрический	5.00	-
68	521662.74	2201356.14	Аналитический	0.30	-
69	521695.27	2201387.24	Аналитический	0.30	-
70	521839.22	2201504.15	Аналитический	0.30	-
71	521874.62	2201545.45	Аналитический	0.30	-
72	521894.36	2201562.32	Аналитический	0.30	-
73	521898.42	2201565.80	Картометрический	5.00	-
74	521940.15	2201601.48	Картометрический	5.00	-
75	521973.83	2201626.78	Картометрический	5.00	-
76	521986.65	2201636.52	Картометрический	5.00	-
77	521996.45	2201645.17	Картометрический	5.00	-
78	521998.79	2201645.38	Картометрический	5.00	-
79	522001.03	2201643.87	Картометрический	5.00	-
1	522009.92	2201644.57	Картометрический	5.00	-
80	521508.63	2201453.78	Картометрический	5.00	-

1	2	3	4	5	6
81	521505.72	2201458.15	Картометрический	5.00	-
82	521460.25	2201497.73	Картометрический	5.00	-
83	521423.55	2201546.30	Картометрический	5.00	-
84	521398.40	2201611.84	Картометрический	5.00	-
85	521391.57	2201652.38	Картометрический	5.00	-
86	521373.73	2201642.63	Картометрический	5.00	-
87	521382.00	2201608.20	Картометрический	5.00	-
88	521389.85	2201585.53	Картометрический	5.00	-
89	521403.84	2201545.08	Картометрический	5.00	-
90	521407.59	2201534.24	Картометрический	5.00	-
91	521445.50	2201484.08	Картометрический	5.00	-
92	521492.65	2201443.01	Картометрический	5.00	-
80	521508.63	2201453.78	Картометрический	5.00	-

3. Сведения о характерных точках части (частей) границы объекта

Обозначение характерных точек части границы	Координаты, м		Метод определения координат характерной точки	Средняя квадратическая погрешность положения характерной точки (Mt), м	Описание обозначения точки на местности (при наличии)
	X	Y			
1	2	3	4	5	6
Часть №					
-	-	-	-	-	-

Раздел 3

Сведения о местоположении измененных (уточненных) границ объекта							
1. Система координат: -							
2. Сведения о характерных точках границ объекта							
Обозначение характерных точек границ	Существующие координаты, м		Измененные (уточненные) координаты, м		Метод определения координат характерной точки	Средняя квадратическая погрешность положения характерной точки (Mt), м	Описание обозначения точки на местности (при наличии)
	X	Y	X	Y			
1	2	3	4	5	6	7	8
-	-	-	-	-	-	-	-
3.Сведения о характерных точках части (частей) границы объекта							
Часть №							
-	-	-	-	-	-	-	-

План границ объекта

Используемые условные знаки и обозначения:

границы территориальной зоны

• 1 характерная точка границ территориальной зоны

Масштаб 1:5000

Заместитель руководителя БУНО «Нормативно-проектный центр»

Подпись А.В. Ромашов Дата « 4 » декабря 2020 г.

Место для оттиска печати (при наличии) лица, составившего описание местоположения границ объекта

ОПИСАНИЕ МЕСТОПОЛОЖЕНИЯ ГРАНИЦ

Зона сельскохозяйственного использования в границах населенного пункта посёлка Новогеоргиевка - СХ1/11

(наименование объекта, местоположение границ которого описано (далее - объект)

Раздел 1

Сведения об объекте		
№ п/п	Характеристики объекта	Описание характеристик
1	2	3
1	Местоположение объекта	Воронежская область, Эртильский муниципальный район, Первоэртильское сельское поселение, посёлок Новогеоргиевка
2	Площадь объекта ± величина погрешности определения площади (Р ± Дельта Р)	321829+/-9928 м²
3	Иные характеристики объекта	-

Раздел 2

Сведения о местоположении границ объекта					
1. Система координат: МСК - 36, зона 2					
2. Сведения о характерных точках границ объекта					
Обозначение характерных точек границ	Координаты, м		Метод определения координат характерной точки	Средняя квадратическая погрешность положения характерной точки (Mt), м	Описание обозначения точки на местности (при наличии)
	X	Y			
1	2	3	4	5	6
1	522563.78	2201956.58	Аналитический	0.30	-
2	522563.40	2201985.95	Картометрический	5.00	-
3	522255.70	2201982.91	Картометрический	5.00	-
4	522118.40	2201981.54	Картометрический	5.00	-
5	522026.82	2201980.62	Картометрический	5.00	-
6	522026.86	2201974.32	Картометрический	5.00	-
7	522040.29	2201973.57	Картометрический	5.00	-
8	522066.26	2201970.11	Картометрический	5.00	-
9	522097.44	2201964.48	Картометрический	5.00	-
10	522119.39	2201955.05	Аналитический	0.30	-
11	522125.06	2201943.25	Аналитический	0.30	-
12	522108.18	2201926.04	Аналитический	0.30	-
13	522063.55	2201904.86	Картометрический	5.00	-
14	522027.35	2201899.68	Картометрический	5.00	-
15	522029.43	2201889.51	Картометрический	5.00	-
16	522033.18	2201887.76	Картометрический	5.00	-
17	522182.90	2201901.56	Картометрический	5.00	-
18	522515.98	2201942.54	Картометрический	5.00	-
1	522563.78	2201956.58	Картометрический	5.00	-
19	522044.32	2201506.32	Аналитический	0.30	-
20	522021.34	2201515.37	Аналитический	0.30	-
21	522011.79	2201544.93	Аналитический	0.30	-
22	522000.95	2201593.37	Аналитический	0.30	-
23	521986.65	2201636.52	Аналитический	0.30	-
24	521973.83	2201626.78	Аналитический	0.30	-
25	521940.15	2201601.48	Аналитический	0.30	-
26	521898.42	2201565.80	Картометрический	5.00	-
27	521894.36	2201562.32	Картометрический	5.00	-
28	521950.99	2201511.71	Картометрический	5.00	-
29	521983.53	2201503.39	Картометрический	5.00	-
30	522009.16	2201489.61	Аналитический	0.30	-
31	522028.26	2201492.50	Картометрический	5.00	-
19	522044.32	2201506.32	Картометрический	5.00	-

1	2	3	4	5	6
32	522034.56	2201233.01	Картометрический	5.00	-
33	521958.13	2201154.58	Картометрический	5.00	-
34	521785.72	2201126.96	Картометрический	5.00	-
35	521750.01	2201369.71	Картометрический	5.00	-
36	521662.74	2201356.14	Картометрический	5.00	-
37	521661.11	2201352.38	Аналитический	0.30	-
38	521661.51	2201348.40	Аналитический	0.10	-
39	521652.13	2201339.12	Аналитический	0.10	-
40	521644.43	2201338.85	Аналитический	0.10	-
41	521627.38	2201321.86	Аналитический	0.10	-
42	521575.23	2201278.33	Картометрический	5.00	-
43	521492.83	2201215.38	Картометрический	5.00	-
44	521397.24	2201139.90	Аналитический	0.30	-
45	521431.73	2200920.41	Аналитический	0.30	-
46	521614.73	2200965.45	Аналитический	0.30	-
47	521599.72	2201032.55	Аналитический	0.30	-
48	521592.36	2201105.48	Аналитический	0.30	-
49	521654.34	2201126.58	Аналитический	0.30	-
50	521666.72	2201131.36	Аналитический	0.30	-
51	521692.57	2200999.58	Картометрический	5.00	-
52	521706.12	2201012.61	Картометрический	5.00	-
53	521792.57	2201060.97	Картометрический	5.00	-
54	521865.40	2201080.58	Картометрический	5.00	-
55	521882.89	2201070.50	Картометрический	5.00	-
56	521894.99	2201019.33	Картометрический	5.00	-
57	521996.74	2201044.09	Картометрический	5.00	-
32	522034.56	2201233.01	Картометрический	5.00	-
58	521492.65	2201443.01	Картометрический	5.00	-
59	521445.50	2201484.08	Картометрический	5.00	-
60	521407.59	2201534.24	Картометрический	5.00	-
61	521403.84	2201545.08	Картометрический	5.00	-
62	521389.85	2201585.53	Картометрический	5.00	-
63	521382.00	2201608.20	Картометрический	5.00	-
64	521373.73	2201642.63	Картометрический	5.00	-
65	521244.22	2201553.84	Картометрический	5.00	-
66	521056.64	2201405.26	Картометрический	5.00	-
67	520856.63	2201237.28	Картометрический	5.00	-
68	520650.14	2201127.04	Картометрический	5.00	-
69	520477.49	2201082.51	Картометрический	5.00	-
70	520702.77	2201048.43	Картометрический	5.00	-
71	520838.12	2201082.51	Картометрический	5.00	-
72	520927.10	2201123.21	Картометрический	5.00	-
73	520943.17	2201104.69	Картометрический	5.00	-
74	520971.42	2201073.04	Картометрический	5.00	-
75	521004.72	2201035.18	Картометрический	5.00	-
76	521195.81	2201194.61	Картометрический	5.00	-

1	2	3	4	5	6
77	521364.69	2201359.32	Картометрический	5.00	-
58	521492.65	2201443.01	Картометрический	5.00	-

3. Сведения о характерных точках части (частей) границы объекта

Обозначение характерных точек части границы	Координаты, м		Метод определения координат характерной точки	Средняя квадратическая погрешность положения характерной точки (Mt), м	Описание обозначения точки на местности (при наличии)
	X	Y			
1	2	3	4	5	6
Часть №					
-	-	-	-	-	-

Раздел 3

Сведения о местоположении измененных (уточненных) границ объекта							
1. Система координат: -							
2. Сведения о характерных точках границ объекта							
Обозначение характерных точек границ	Существующие координаты, м		Измененные (уточненные) координаты, м		Метод определения координат характерной точки	Средняя квадратическая погрешность положения характерной точки (Mt), м	Описание обозначения точки на местности (при наличии)
	X	Y	X	Y			
1	2	3	4	5	6	7	8
-	-	-	-	-	-	-	-
3.Сведения о характерных точках части (частей) границы объекта							
Часть №							
-	-	-	-	-	-	-	-

Раздел 4

План границ объекта

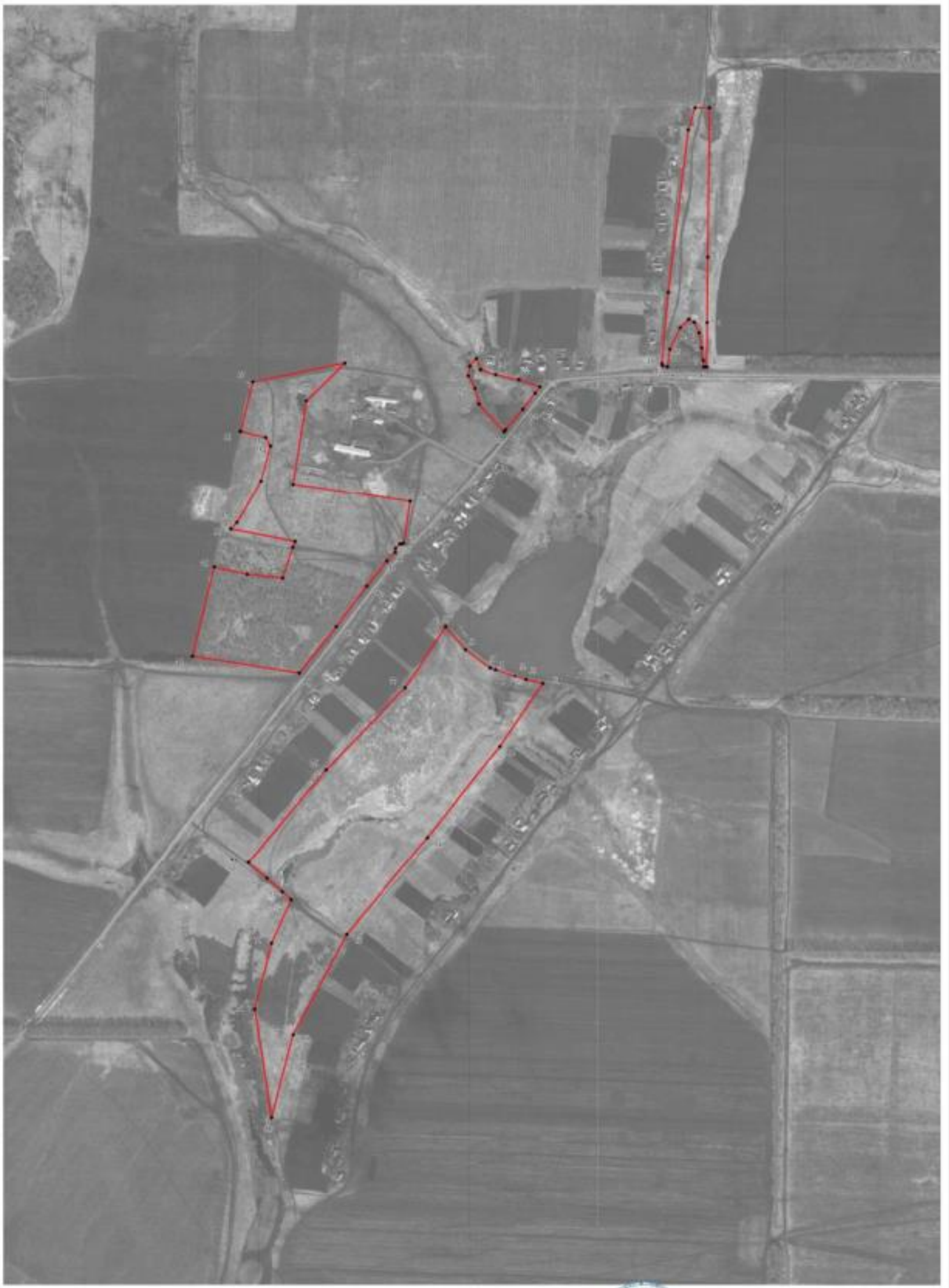

Используемые условные знаки и обозначения

границы территориальной зоны

характерная точка границ территориальной зоны

Масштаб 1:5000

Заместитель руководителя БУВО «Нормативно-проектный центр»

Подпись А.В. Романов Дата « 4 » декабря 2020 г.

Место для оттиска печати при наличии) лица, составившего описание местоположения границ объекта

ОПИСАНИЕ МЕСТОПОЛОЖЕНИЯ ГРАНИЦ

Зона сельскохозяйственного производства посёлка Новогеоргиевка - СХ2/11

(наименование объекта, местоположение границ которого описано
(далее - объект)

Раздел 1

Сведения об объекте		
№ п/п	Характеристики объекта	Описание характеристик
1	2	3
1	Местоположение объекта	Воронежская область, Эртильский муниципальный район, Первоэртильское сельское поселение, посёлок Новогеоргиевка
2	Площадь объекта ± величина погрешности определения площади (Р ± Дельта Р)	62199+/-4364 м²
3	Иные характеристики объекта	-

Раздел 2

Сведения о местоположении границ объекта					
1. Система координат: МСК - 36, зона 2					
2. Сведения о характерных точках границ объекта					
Обозначение характерных точек границ	Координаты, м		Метод определения координат характерной точки	Средняя квадратическая погрешность положения характерной точки (Mt), м	Описание обозначения точки на местности (при наличии)
	X	Y			
1	2	3	4	5	6
1	522034.56	2201233.01	Картометрический	5.00	-
2	522008.24	2201406.46	Аналитический	0.30	-
3	521959.53	2201409.76	Аналитический	0.30	-
4	521749.93	2201371.85	Картометрический	5.00	-
5	521785.72	2201126.96	Картометрический	5.00	-
6	521958.13	2201154.58	Картометрический	5.00	-
1	522034.56	2201233.01	Картометрический	5.00	-
3. Сведения о характерных точках части (частей) границы объекта					
Обозначение характерных точек части границы	Координаты, м		Метод определения координат характерной точки	Средняя квадратическая погрешность положения характерной точки (Mt), м	Описание обозначения точки на местности (при наличии)
	X	Y			
1	2	3	4	5	6
Часть №					
-	-	-	-	-	-

Раздел 3

Сведения о местоположении измененных (уточненных) границ объекта							
1. Система координат: -							
2. Сведения о характерных точках границ объекта							
Обозначение характерных точек границ	Существующие координаты, м		Измененные (уточненные) координаты, м		Метод определения координат характерной точки	Средняя квадратическая погрешность положения характерной точки (Mt), м	Описание обозначения точки на местности (при наличии)
	X	Y	X	Y			
1	2	3	4	5	6	7	8
-	-	-	-	-	-	-	-
3.Сведения о характерных точках части (частей) границы объекта							
Часть №							
-	-	-	-	-	-	-	-

Раздел 4

План границ объекта

Масштаб 1:5000

Используемые условные знаки и обозначения:

границы территориальной зоны

• 1 характерная точка границ территориальной зоны

Заместитель руководителя БУВО «Нормативно-проектный центр»

Подпись _____ А.В. Ромашов Дата « 4 » декабря 2020 г.

Место для оттиска печати (при наличии) лица, составившего описание местоположения границ объекта

ОПИСАНИЕ МЕСТОПОЛОЖЕНИЯ ГРАНИЦ

Зона ритуальных объектов посёлка Новогеоргиевка - СН1/11

(наименование объекта, местоположение границ которого описано
(далее - объект)

Раздел 1

Сведения об объекте		
№ п/п	Характеристики объекта	Описание характеристик
1	2	3
1	Местоположение объекта	Воронежская область, Эртильский муниципальный район, Первоэртильское сельское поселение, посёлок Новогеоргиевка
2	Площадь объекта ± величина погрешности определения площади (Р ± Дельта Р)	11772+/-1899 м²
3	Иные характеристики объекта	-

Раздел 2

Сведения о местоположении границ объекта					
1. Система координат: МСК - 36, зона 2					
2. Сведения о характерных точках границ объекта					
Обозначение характерных точек границ	Координаты, м		Метод определения координат характерной точки	Средняя квадратическая погрешность положения характерной точки (Mt), м	Описание обозначения точки на местности (при наличии)
	X	Y			
1	2	3	4	5	6
1	521692.57	2200999.59	Картометрический	5.00	-
2	521666.72	2201131.36	Картометрический	5.00	-
3	521654.34	2201126.58	Аналитический	0.10	-
4	521592.36	2201105.48	Аналитический	0.10	-
5	521599.72	2201032.55	Аналитический	0.10	-
6	521614.70	2200965.55	Аналитический	0.10	-
7	521671.64	2200979.46	Аналитический	0.10	-
1	521692.57	2200999.59	Картометрический	5.00	-
3. Сведения о характерных точках части (частей) границы объекта					
Обозначение характерных точек части границы	Координаты, м		Метод определения координат характерной точки	Средняя квадратическая погрешность положения характерной точки (Mt), м	Описание обозначения точки на местности (при наличии)
	X	Y			
1	2	3	4	5	6
Часть №					
-	-	-	-	-	-

Раздел 3

Сведения о местоположении измененных (уточненных) границ объекта							
1. Система координат: -							
2. Сведения о характерных точках границ объекта							
Обозначение характерных точек границ	Существующие координаты, м		Измененные (уточненные) координаты, м		Метод определения координат характерной точки	Средняя квадратическая погрешность положения характерной точки (Mt), м	Описание обозначения точки на местности (при наличии)
	X	Y	X	Y			
1	2	3	4	5	6	7	8
-	-	-	-	-	-	-	-
3.Сведения о характерных точках части (частей) границы объекта							
Часть №							
-	-	-	-	-	-	-	-

Раздел 4

План границ объекта

Масштаб 1:5000

Используемые условные знаки и обозначения:

	границы территориальной зоны
• 1	характерная точка границ территориальной зоны

Заместитель руководителя БУВО «Нормативно-проектный центр»

Подпись _____ А.В. Ромашов Дата « 4 » декабря 2020 г.

Место для оттиска печати (при наличии) лица, составившего описание местоположения границ объекта

Приложение № 12
к правилам землепользования и застройки
Первоэртильского сельского поселения
Эртильского муниципального района
Воронежской области

СВЕДЕНИЯ О ГРАНИЦАХ ТЕРРИТОРИАЛЬНЫХ ЗОН, СОДЕРЖАЩИЕ ГРАФИЧЕСКОЕ ОПИСАНИЕ МЕСТОПОЛОЖЕНИЯ ГРАНИЦ ТЕРРИТОРИАЛЬНЫХ ЗОН, ПЕРЕЧЕНЬ КООРДИНАТ ХАРАКТЕРНЫХ ТОЧЕК ГРАНИЦ ТЕРРИТОРИАЛЬНЫХ ЗОН, РАСПОЛОЖЕННЫХ ЗА ГРАНИЦАМИ НАСЕЛЕННЫХ ПУНКТОВ НА ТЕРРИТОРИИ ПЕРВОЭРТИЛЬСКОГО СЕЛЬСКОГО ПОСЕЛЕНИЯ

ОПИСАНИЕ МЕСТОПОЛОЖЕНИЯ ГРАНИЦ

Зона улиц, дорог, инженерной и транспортной инфраструктуры за границами населенных пунктов - ИТ1

(наименование объекта, местоположение границ которого описано (далее - объект)

Раздел 1

Сведения об объекте		
№ п/п	Характеристики объекта	Описание характеристик
1	2	3
1	Местоположение объекта	Воронежская область, Эртильский муниципальный район, Первоэртильское сельское поселение
2	Площадь объекта ± величина погрешности определения площади (Р ± Дельта Р)	527672+/-12712 м²
3	Иные характеристики объекта	-

Раздел 2

Сведения о местоположении границ объекта					
1. Система координат: МСК - 36, зона 2					
2. Сведения о характерных точках границ объекта					
Обозначение характерных точек границ	Координаты, м		Метод определения координат характерной точки	Средняя квадратическая погрешность положения характерной точки (Mt), м	Описание обозначения точки на местности (при наличии)
	X	Y			
1	2	3	4	5	6
1	526835.44	2204519.61	Аналитический	0.30	-
2	526833.19	2204531.06	Аналитический	0.30	-
3	526794.00	2204540.64	Картометрический	5.00	-
4	526798.43	2204550.80	Картометрический	5.00	-
5	526583.01	2204602.21	Картометрический	5.00	-
6	526477.47	2204627.42	Аналитический	0.20	-
7	526474.72	2204616.91	Аналитический	0.20	-
8	526471.99	2204606.48	Аналитический	0.20	-
9	526571.35	2204582.73	Картометрический	5.00	-
10	526576.30	2204575.86	Картометрический	5.00	-
11	526581.51	2204574.57	Картометрический	5.00	-
12	526587.29	2204578.92	Картометрический	5.00	-
13	526789.65	2204530.54	Картометрический	5.00	-
14	526802.56	2204527.45	Картометрический	5.00	-
1	526835.44	2204519.61	Аналитический	0.30	-
15	524983.89	2203834.79	Аналитический	0.50	-
16	524937.17	2203901.87	Аналитический	0.50	-
17	524926.71	2203904.41	Аналитический	0.50	-
18	524915.65	2203905.61	Аналитический	0.50	-
19	524896.06	2203906.09	Аналитический	0.50	-
20	524857.23	2203906.64	Аналитический	0.50	-
21	524794.83	2203905.98	Аналитический	0.50	-
22	524716.12	2203905.19	Аналитический	0.50	-
23	524638.26	2203904.36	Аналитический	0.50	-
24	524570.35	2203903.56	Аналитический	0.50	-
25	524495.72	2203903.52	Аналитический	0.50	-
26	524453.92	2203902.70	Аналитический	0.50	-
27	524378.68	2203903.91	Аналитический	0.50	-
28	524286.99	2203903.52	Аналитический	0.50	-
29	524195.27	2203903.82	Аналитический	0.50	-
30	524121.28	2203904.26	Аналитический	0.50	-
31	524116.31	2203905.71	Аналитический	0.50	-
32	524112.87	2203909.23	Аналитический	0.50	-

1	2	3	4	5	6
33	524106.01	2203909.32	Аналитический	0.50	-
34	524103.32	2203905.53	Аналитический	0.50	-
35	524097.70	2203904.71	Аналитический	0.50	-
36	524038.43	2203904.62	Аналитический	0.50	-
37	523973.75	2203905.54	Аналитический	0.50	-
38	523911.48	2203905.04	Аналитический	0.50	-
39	523875.89	2203905.23	Аналитический	0.50	-
40	523830.15	2203905.71	Аналитический	0.50	-
41	523778.73	2203906.42	Аналитический	0.50	-
42	523718.78	2203906.15	Аналитический	0.50	-
43	523639.93	2203905.93	Аналитический	0.50	-
44	523563.22	2203905.60	Аналитический	0.50	-
45	523492.16	2203908.29	Аналитический	0.50	-
46	523413.40	2203910.72	Аналитический	0.50	-
47	523384.61	2203911.76	Аналитический	0.50	-
48	523291.11	2203914.39	Аналитический	0.50	-
49	523240.62	2203914.66	Аналитический	0.50	-
50	523219.75	2203915.22	Аналитический	0.50	-
51	523211.60	2203916.20	Аналитический	0.50	-
52	523207.85	2203920.35	Аналитический	0.50	-
53	523199.76	2203921.42	Аналитический	0.50	-
54	523192.14	2203909.07	Аналитический	0.50	-
55	523187.80	2203901.96	Аналитический	0.50	-
56	523183.21	2203894.71	Аналитический	0.50	-
57	523177.49	2203882.55	Аналитический	0.50	-
58	523172.59	2203869.64	Аналитический	0.50	-
59	523165.95	2203853.21	Аналитический	0.50	-
60	523163.26	2203849.45	Аналитический	0.50	-
61	523160.26	2203849.55	Аналитический	0.50	-
62	523157.32	2203852.84	Аналитический	0.50	-
63	523146.10	2203866.08	Аналитический	0.50	-
64	523128.56	2203881.86	Аналитический	0.50	-
65	523108.11	2203894.47	Аналитический	0.50	-
66	523085.28	2203906.20	Аналитический	0.50	-
67	523012.80	2203946.20	Аналитический	0.50	-
68	523009.64	2203949.43	Аналитический	0.50	-
69	523009.59	2203955.53	Аналитический	0.50	-
70	523001.08	2203960.46	Аналитический	0.50	-
71	522996.12	2203956.97	Аналитический	0.50	-
72	522990.17	2203957.58	Аналитический	0.50	-
73	522968.84	2203969.42	Аналитический	0.50	-
74	522953.58	2203979.29	Аналитический	0.50	-
75	522938.49	2203991.02	Аналитический	0.50	-
76	522931.38	2204001.69	Аналитический	0.50	-
77	522928.03	2204017.83	Аналитический	0.50	-
78	522927.72	2204036.53	Аналитический	0.50	-
79	522928.87	2204068.94	Аналитический	0.50	-
80	522930.89	2204125.97	Аналитический	0.50	-

1	2	3	4	5	6
81	522933.30	2204180.97	Аналитический	0.50	-
82	522934.52	2204187.69	Аналитический	0.50	-
83	522939.11	2204192.63	Аналитический	0.50	-
84	522939.75	2204203.74	Аналитический	0.50	-
85	522935.70	2204208.75	Аналитический	0.50	-
86	522935.16	2204215.45	Аналитический	0.50	-
87	522936.37	2204228.41	Аналитический	0.50	-
88	522940.25	2204264.76	Аналитический	0.50	-
89	522944.56	2204284.24	Аналитический	0.50	-
90	522953.33	2204300.15	Аналитический	0.50	-
91	522964.71	2204311.94	Аналитический	0.50	-
92	522986.32	2204330.76	Аналитический	0.50	-
93	523086.21	2204422.20	Аналитический	0.50	-
94	523155.98	2204486.08	Аналитический	0.50	-
95	523156.30	2204505.72	Аналитический	0.50	-
96	523078.05	2204435.99	Аналитический	0.50	-
97	522973.34	2204340.83	Аналитический	0.50	-
98	522953.09	2204323.06	Аналитический	0.50	-
99	522937.87	2204307.88	Аналитический	0.50	-
100	522929.15	2204301.69	Аналитический	0.50	-
101	522921.11	2204301.93	Аналитический	0.50	-
102	522910.62	2204285.14	Аналитический	0.50	-
103	522914.60	2204276.76	Аналитический	0.50	-
104	522920.63	2204260.94	Аналитический	0.50	-
105	522920.45	2204232.63	Аналитический	0.50	-
106	522918.70	2204200.59	Аналитический	0.50	-
107	522917.94	2204182.03	Аналитический	0.50	-
108	522914.61	2204125.88	Аналитический	0.10	-
109	522911.93	2204070.35	Аналитический	0.50	-
110	522910.34	2204037.34	Аналитический	0.50	-
111	522910.80	2204014.87	Аналитический	0.50	-
112	522909.98	2204006.38	Аналитический	0.50	-
113	522906.24	2204002.84	Аналитический	0.50	-
114	522908.42	2203993.28	Аналитический	0.50	-
115	522914.75	2203991.81	Аналитический	0.50	-
116	522926.44	2203978.96	Аналитический	0.50	-
117	522934.12	2203971.96	Аналитический	0.50	-
118	522947.41	2203963.22	Аналитический	0.50	-
119	522967.30	2203951.97	Аналитический	0.50	-
120	523009.41	2203929.55	Аналитический	0.50	-
121	523076.46	2203892.88	Аналитический	0.50	-
122	523097.98	2203882.16	Аналитический	0.50	-
123	523118.01	2203869.02	Аналитический	0.50	-
124	523134.02	2203854.87	Аналитический	0.50	-
125	523144.55	2203842.93	Аналитический	0.50	-
126	523152.77	2203830.22	Аналитический	0.50	-
127	523159.78	2203813.00	Аналитический	0.50	-
128	523164.17	2203799.79	Аналитический	0.50	-

1	2	3	4	5	6
129	523201.04	2203665.31	Аналитический	0.50	-
130	523209.88	2203633.06	Аналитический	0.50	-
131	523224.50	2203583.06	Аналитический	0.50	-
132	523228.98	2203565.05	Аналитический	0.50	-
133	523229.36	2203552.91	Аналитический	0.50	-
134	523228.30	2203539.63	Аналитический	0.50	-
135	523229.19	2203529.64	Аналитический	0.50	-
136	523225.30	2203524.06	Аналитический	0.50	-
137	523225.12	2203510.70	Аналитический	0.50	-
138	523228.49	2203506.19	Аналитический	0.50	-
139	523230.06	2203490.02	Аналитический	0.50	-
140	523227.41	2203432.29	Аналитический	0.50	-
141	523226.06	2203405.46	Аналитический	0.50	-
142	523223.36	2203305.59	Аналитический	0.50	-
143	523220.75	2203209.27	Аналитический	0.50	-
144	523220.07	2203063.11	Аналитический	0.50	-
145	523219.96	2202988.58	Аналитический	0.50	-
146	523219.03	2202771.91	Аналитический	0.50	-
147	523217.46	2202680.50	Аналитический	0.50	-
148	523217.80	2202656.03	Аналитический	0.50	-
149	523218.83	2202609.81	Аналитический	0.50	-
150	523222.52	2202587.67	Аналитический	0.50	-
151	523226.91	2202576.44	Аналитический	0.50	-
152	523232.15	2202568.79	Аналитический	0.50	-
153	523241.29	2202558.63	Аналитический	0.50	-
154	523259.61	2202535.98	Аналитический	0.50	-
155	523329.65	2202457.46	Аналитический	0.50	-
156	523520.71	2202246.03	Аналитический	0.50	-
157	523704.92	2202052.22	Аналитический	0.50	-
158	523719.12	2202036.31	Аналитический	0.50	-
159	523728.43	2202027.29	Аналитический	0.50	-
160	523728.71	2202022.09	Аналитический	0.50	-
161	523735.48	2202015.23	Аналитический	0.50	-
162	523742.67	2202013.73	Аналитический	0.50	-
163	523756.68	2202005.76	Аналитический	0.50	-
164	523763.57	2202002.75	Аналитический	0.50	-
165	523772.58	2201999.46	Аналитический	0.50	-
166	523779.75	2201997.95	Аналитический	0.50	-
167	523792.28	2201995.20	Аналитический	0.50	-
168	523811.13	2201993.54	Аналитический	0.50	-
169	523825.29	2201993.13	Аналитический	0.50	-
170	523885.12	2201993.47	Аналитический	0.50	-
171	524054.72	2201995.64	Аналитический	0.50	-
172	524138.15	2201996.36	Аналитический	0.50	-
173	524178.16	2201995.74	Аналитический	0.50	-
174	524192.10	2201991.89	Аналитический	0.50	-
175	524201.84	2201985.76	Аналитический	0.50	-
176	524216.96	2201972.37	Аналитический	0.50	-

1	2	3	4	5	6
177	524233.81	2201951.76	Аналитический	0.20	-
178	524245.77	2201910.50	Аналитический	0.20	-
179	524177.55	2201677.88	Аналитический	0.20	-
180	524173.08	2201651.49	Аналитический	0.20	-
181	524177.08	2201637.47	Аналитический	0.50	-
182	524181.32	2201628.72	Аналитический	0.50	-
183	524189.00	2201617.67	Аналитический	0.50	-
184	524204.67	2201602.50	Аналитический	0.50	-
185	524226.77	2201586.08	Аналитический	0.50	-
186	524276.22	2201553.62	Аналитический	0.50	-
187	524323.48	2201522.61	Аналитический	0.50	-
188	524338.77	2201513.19	Аналитический	0.50	-
189	524355.03	2201499.02	Аналитический	0.50	-
190	524360.79	2201484.50	Аналитический	0.50	-
191	524360.96	2201470.42	Аналитический	0.50	-
192	524347.05	2201395.98	Аналитический	0.50	-
193	524332.83	2201319.93	Аналитический	0.50	-
194	524321.37	2201258.63	Аналитический	0.50	-
195	524306.40	2201180.08	Аналитический	0.50	-
196	524280.29	2201041.89	Аналитический	0.50	-
197	524258.58	2200927.01	Аналитический	0.50	-
198	524253.81	2200900.69	Аналитический	0.50	-
199	524250.80	2200879.80	Аналитический	0.50	-
200	524249.23	2200865.14	Аналитический	0.50	-
201	524250.62	2200854.19	Аналитический	0.50	-
202	524252.93	2200846.65	Аналитический	0.50	-
203	524256.10	2200842.62	Аналитический	0.50	-
204	524264.20	2200838.21	Аналитический	0.50	-
205	524274.68	2200835.42	Аналитический	2.50	-
206	524387.13	2200786.28	Аналитический	2.50	-
207	524388.87	2200782.36	Аналитический	0.50	-
208	524389.94	2200763.63	Аналитический	0.50	-
209	524390.07	2200747.25	Аналитический	0.50	-
210	524389.84	2200602.68	Аналитический	0.50	-
211	524388.91	2200416.84	Аналитический	0.50	-
212	524388.91	2200211.52	Аналитический	0.50	-
213	524389.11	2200104.59	Аналитический	0.50	-
214	524388.50	2199982.15	Аналитический	0.50	-
215	524387.67	2199897.07	Аналитический	0.50	-
216	524387.79	2199357.32	Аналитический	0.50	-
217	524376.96	2199330.08	Аналитический	0.50	-
218	524324.52	2199280.69	Аналитический	0.50	-
219	524301.20	2199264.80	Аналитический	0.50	-
220	524281.33	2199251.63	Аналитический	0.50	-
221	524266.07	2199244.25	Аналитический	0.50	-
222	524211.03	2199223.01	Аналитический	0.50	-
223	524087.00	2199177.65	Аналитический	0.50	-
224	524097.43	2199165.07	Аналитический	0.50	-

1	2	3	4	5	6
225	524218.91	2199210.32	Аналитический	0.50	-
226	524270.67	2199229.56	Аналитический	0.50	-
227	524290.01	2199239.08	Аналитический	0.50	-
228	524330.02	2199266.05	Аналитический	0.50	-
229	524354.31	2199285.96	Аналитический	0.50	-
230	524371.28	2199301.08	Аналитический	0.50	-
231	524377.80	2199307.87	Аналитический	0.50	-
232	524382.60	2199313.28	Аналитический	0.50	-
233	524391.50	2199325.27	Аналитический	0.50	-
234	524397.56	2199342.23	Аналитический	0.50	-
235	524400.41	2199353.16	Аналитический	0.50	-
236	524403.04	2199371.87	Аналитический	0.50	-
237	524402.78	2199398.14	Аналитический	0.50	-
238	524402.74	2199419.63	Аналитический	0.50	-
239	524403.40	2199482.54	Аналитический	0.50	-
240	524403.34	2199617.15	Аналитический	0.50	-
241	524403.04	2199744.10	Аналитический	0.50	-
242	524402.85	2199860.64	Аналитический	0.50	-
243	524402.67	2199991.16	Аналитический	0.50	-
244	524403.44	2200103.43	Аналитический	0.50	-
245	524404.48	2200210.96	Аналитический	0.50	-
246	524403.74	2200417.89	Аналитический	0.50	-
247	524404.83	2200608.85	Аналитический	0.50	-
248	524405.44	2200746.12	Аналитический	0.50	-
249	524405.56	2200764.19	Аналитический	0.50	-
250	524405.20	2200771.71	Аналитический	0.50	-
251	524404.59	2200778.43	Аналитический	0.50	-
252	524399.70	2200788.53	Аналитический	0.50	-
253	524269.29	2200850.82	Аналитический	0.50	-
254	524267.17	2200859.11	Аналитический	0.50	-
255	524267.08	2200879.12	Аналитический	0.50	-
256	524269.45	2200899.20	Аналитический	0.50	-
257	524274.38	2200924.64	Аналитический	0.50	-
258	524296.15	2201037.40	Аналитический	0.50	-
259	524322.92	2201176.04	Аналитический	0.50	-
260	524337.21	2201252.95	Аналитический	0.50	-
261	524349.64	2201319.84	Аналитический	0.50	-
262	524363.37	2201392.54	Аналитический	0.50	-
263	524377.11	2201465.25	Аналитический	0.50	-
264	524378.19	2201485.78	Аналитический	0.50	-
265	524379.30	2201492.08	Аналитический	0.50	-
266	524382.70	2201493.81	Аналитический	0.50	-
267	524385.16	2201501.74	Аналитический	0.50	-
268	524363.80	2201519.82	Аналитический	0.50	-
269	524346.76	2201529.89	Аналитический	0.50	-
270	524334.28	2201537.72	Аналитический	0.50	-
271	524286.35	2201567.79	Аналитический	0.50	-
272	524237.43	2201598.49	Аналитический	0.50	-

1	2	3	4	5	6
273	524217.34	2201612.16	Аналитический	0.50	-
274	524204.37	2201627.21	Аналитический	0.50	-
275	524197.85	2201636.07	Аналитический	0.50	-
276	524193.78	2201644.59	Аналитический	0.50	-
277	524191.41	2201653.86	Аналитический	0.50	-
278	524192.47	2201671.33	Аналитический	0.50	-
279	524200.86	2201699.97	Аналитический	0.50	-
280	524230.21	2201797.20	Аналитический	0.50	-
281	524236.18	2201814.52	Аналитический	0.50	-
282	524241.27	2201835.33	Аналитический	0.50	-
283	524249.16	2201863.31	Аналитический	0.50	-
284	524258.74	2201896.38	Аналитический	0.50	-
285	524261.69	2201917.07	Аналитический	0.50	-
286	524259.84	2201935.48	Аналитический	0.50	-
287	524252.61	2201952.48	Аналитический	0.50	-
288	524244.06	2201966.78	Аналитический	0.50	-
289	524231.39	2201983.23	Аналитический	0.50	-
290	524221.10	2201993.66	Аналитический	0.50	-
291	524222.01	2201999.20	Аналитический	0.50	-
292	524219.46	2202008.51	Аналитический	0.50	-
293	524198.10	2202009.43	Аналитический	0.50	-
294	524180.92	2202012.15	Аналитический	0.50	-
295	524160.00	2202012.46	Аналитический	0.50	-
296	524138.71	2202011.49	Аналитический	0.50	-
297	524054.11	2202011.43	Аналитический	0.50	-
298	523932.65	2202009.97	Аналитический	0.50	-
299	523884.70	2202009.41	Аналитический	0.50	-
300	523825.49	2202008.27	Аналитический	0.50	-
301	523808.25	2202008.57	Аналитический	0.50	-
302	523791.51	2202010.66	Аналитический	0.50	-
303	523770.85	2202016.51	Аналитический	0.50	-
304	523764.36	2202020.63	Аналитический	0.50	-
305	523739.05	2202039.28	Аналитический	0.50	-
306	523731.14	2202049.01	Аналитический	0.50	-
307	523720.16	2202060.54	Аналитический	0.50	-
308	523532.77	2202258.12	Аналитический	0.50	-
309	523439.80	2202356.80	Аналитический	0.50	-
310	523283.03	2202536.44	Аналитический	0.50	-
311	523274.22	2202546.60	Аналитический	0.50	-
312	523270.27	2202550.38	Аналитический	0.50	-
313	523269.49	2202552.35	Аналитический	0.50	-
314	523271.41	2202554.60	Аналитический	0.50	-
315	523271.59	2202562.68	Аналитический	0.50	-
316	523262.48	2202565.25	Аналитический	0.50	-
317	523255.94	2202569.98	Аналитический	0.50	-
318	523247.29	2202580.25	Аналитический	0.50	-
319	523241.24	2202592.46	Аналитический	0.50	-
320	523237.10	2202608.44	Аналитический	0.50	-

1	2	3	4	5	6
321	523235.45	2202621.02	Аналитический	0.50	-
322	523234.65	2202655.31	Аналитический	0.50	-
323	523233.56	2202679.38	Аналитический	0.50	-
324	523234.90	2202773.12	Аналитический	0.50	-
325	523234.64	2202986.83	Аналитический	0.50	-
326	523234.54	2203067.80	Аналитический	0.50	-
327	523236.94	2203211.41	Аналитический	0.50	-
328	523238.48	2203303.68	Аналитический	0.50	-
329	523240.25	2203399.60	Аналитический	0.50	-
330	523243.37	2203442.73	Аналитический	0.50	-
331	523246.88	2203485.92	Аналитический	0.50	-
332	523247.16	2203520.35	Аналитический	0.50	-
333	523247.90	2203542.26	Аналитический	0.50	-
334	523245.19	2203567.40	Аналитический	0.50	-
335	523240.37	2203588.48	Аналитический	0.50	-
336	523225.19	2203636.71	Аналитический	0.50	-
337	523215.18	2203670.13	Аналитический	0.50	-
338	523177.69	2203801.57	Аналитический	0.50	-
339	523176.92	2203810.21	Аналитический	0.50	-
340	523182.15	2203814.56	Аналитический	0.50	-
341	523180.27	2203826.68	Аналитический	0.50	-
342	523174.87	2203828.38	Аналитический	0.50	-
343	523172.28	2203831.91	Аналитический	0.50	-
344	523173.52	2203837.71	Аналитический	0.50	-
345	523176.86	2203848.38	Аналитический	0.50	-
346	523184.39	2203864.34	Аналитический	0.50	-
347	523194.99	2203887.93	Аналитический	0.50	-
348	523203.30	2203896.96	Аналитический	0.50	-
349	523211.83	2203900.93	Аналитический	0.50	-
350	523220.95	2203902.08	Аналитический	0.50	-
351	523238.60	2203901.02	Аналитический	0.50	-
352	523309.68	2203899.39	Аналитический	0.50	-
353	523342.39	2203898.59	Аналитический	0.50	-
354	523413.46	2203896.39	Аналитический	0.50	-
355	523492.61	2203893.29	Аналитический	0.50	-
356	523562.78	2203891.27	Аналитический	0.50	-
357	523639.66	2203890.66	Аналитический	0.50	-
358	523721.50	2203890.73	Аналитический	0.50	-
359	523783.11	2203890.55	Аналитический	0.50	-
360	523829.27	2203890.58	Аналитический	0.50	-
361	523875.80	2203891.14	Аналитический	0.50	-
362	523880.95	2203890.23	Аналитический	0.50	-
363	523884.08	2203886.43	Аналитический	0.50	-
364	523891.09	2203885.69	Аналитический	0.50	-
365	523895.13	2203890.59	Аналитический	0.50	-
366	523911.66	2203891.22	Аналитический	0.50	-
367	523974.66	2203891.45	Аналитический	0.50	-
368	524038.52	2203890.62	Аналитический	0.50	-

1	2	3	4	5	6
369	524093.90	2203890.44	Аналитический	0.50	-
370	524118.02	2203889.98	Аналитический	0.50	-
371	524195.61	2203889.76	Аналитический	0.50	-
372	524286.03	2203890.07	Аналитический	0.50	-
373	524378.08	2203890.21	Аналитический	0.50	-
374	524453.47	2203890.14	Аналитический	0.50	-
375	524464.85	2203888.61	Аналитический	0.50	-
376	524472.80	2203881.90	Аналитический	0.50	-
377	524481.03	2203881.53	Аналитический	0.50	-
378	524486.06	2203886.89	Аналитический	0.50	-
379	524497.08	2203888.79	Аналитический	0.50	-
380	524570.80	2203889.28	Аналитический	0.50	-
381	524637.71	2203889.76	Аналитический	0.50	-
382	524717.65	2203889.92	Аналитический	0.50	-
383	524794.31	2203890.54	Аналитический	0.50	-
384	524856.41	2203891.73	Аналитический	0.50	-
385	524895.95	2203892.25	Аналитический	0.50	-
386	524912.65	2203891.91	Аналитический	0.50	-
387	524925.66	2203889.59	Аналитический	0.50	-
388	524934.16	2203886.15	Аналитический	0.50	-
389	524939.00	2203883.01	Аналитический	0.50	-
390	524947.33	2203876.35	Аналитический	0.50	-
391	524960.59	2203862.88	Аналитический	0.50	-
15	524983.89	2203834.79	Аналитический	0.50	-
					-
392	520995.74	2200823.25	Картометрический	5.00	-
393	520984.18	2200839.40	Картометрический	5.00	-
394	520976.15	2200833.99	Картометрический	5.00	-
395	520966.40	2200824.24	Картометрический	5.00	-
396	520924.33	2200790.74	Картометрический	5.00	-
397	520837.36	2200721.87	Картометрический	5.00	-
398	520787.36	2200682.31	Картометрический	5.00	-
399	520719.69	2200628.78	Картометрический	5.00	-
400	520651.82	2200568.92	Картометрический	5.00	-
401	520574.77	2200498.91	Картометрический	5.00	-
402	520514.99	2200446.36	Картометрический	5.00	-
403	520447.81	2200384.71	Картометрический	5.00	-
404	520375.76	2200320.35	Картометрический	5.00	-
405	520363.50	2200311.39	Картометрический	5.00	-
406	520352.30	2200299.13	Картометрический	5.00	-
407	520322.84	2200272.63	Картометрический	5.00	-
408	520257.57	2200212.85	Картометрический	5.00	-
409	520203.05	2200163.38	Картометрический	5.00	-
410	520131.52	2200098.49	Картометрический	5.00	-
411	520066.41	2200041.64	Картометрический	5.00	-
412	519997.43	2199977.67	Картометрический	5.00	-
413	519983.05	2199964.07	Картометрический	5.00	-
414	519959.73	2199940.86	Картометрический	5.00	-

1	2	3	4	5	6
415	519941.34	2199917.76	Картометрический	5.00	-
416	519920.46	2199888.68	Картометрический	5.00	-
417	519895.36	2199851.70	Картометрический	5.00	-
418	519865.87	2199808.24	Картометрический	5.00	-
419	519850.95	2199789.63	Картометрический	5.00	-
420	519838.17	2199771.72	Картометрический	5.00	-
421	519826.24	2199757.12	Картометрический	5.00	-
422	519817.73	2199749.37	Картометрический	5.00	-
423	519809.50	2199743.09	Картометрический	5.00	-
424	519800.66	2199737.72	Картометрический	5.00	-
425	519791.99	2199735.46	Картометрический	5.00	-
426	519781.89	2199738.14	Картометрический	5.00	-
427	519769.22	2199729.46	Картометрический	5.00	-
428	519770.76	2199723.33	Картометрический	5.00	-
429	519763.32	2199716.83	Картометрический	5.00	-
430	519713.75	2199688.47	Картометрический	5.00	-
431	519728.54	2199677.49	Картометрический	5.00	-
432	519773.85	2199702.91	Картометрический	5.00	-
433	519797.33	2199717.33	Картометрический	5.00	-
434	519817.02	2199728.72	Картометрический	5.00	-
435	519828.27	2199735.23	Картометрический	5.00	-
436	519838.17	2199742.65	Картометрический	5.00	-
437	519852.21	2199759.94	Картометрический	5.00	-
438	519866.31	2199778.64	Картометрический	5.00	-
439	519878.51	2199797.05	Картометрический	5.00	-
440	519909.91	2199842.41	Картометрический	5.00	-
441	519934.42	2199877.81	Картометрический	5.00	-
442	519962.11	2199915.39	Картометрический	5.00	-
443	519969.82	2199926.85	Картометрический	5.00	-
444	519994.27	2199950.81	Картометрический	5.00	-
445	520007.86	2199962.95	Картометрический	5.00	-
446	520079.16	2200026.42	Картометрический	5.00	-
447	520142.95	2200083.96	Картометрический	5.00	-
448	520216.03	2200149.88	Картометрический	5.00	-
449	520269.82	2200199.61	Картометрический	5.00	-
450	520335.81	2200259.54	Картометрический	5.00	-
451	520368.57	2200289.46	Картометрический	5.00	-
452	520382.13	2200300.31	Картометрический	5.00	-
453	520390.85	2200309.74	Картометрический	5.00	-
454	520458.95	2200370.83	Картометрический	5.00	-
455	520527.36	2200432.66	Картометрический	5.00	-
456	520587.16	2200486.69	Картометрический	5.00	-
457	520664.13	2200558.67	Картометрический	5.00	-
458	520727.81	2200614.23	Картометрический	5.00	-
459	520799.66	2200670.10	Картометрический	5.00	-
460	520847.09	2200706.99	Картометрический	5.00	-
461	520934.85	2200775.26	Картометрический	5.00	-
462	520977.92	2200809.00	Картометрический	5.00	-

1	2	3	4	5	6
463	520990.06	2200816.80	Картометрический	5.00	-
392	520995.74	2200823.25	Картометрический	5.00	-
464	522019.28	2202377.26	Картометрический	5.00	-
465	522017.88	2202463.76	Картометрический	5.00	-
466	522016.98	2202667.68	Картометрический	5.00	-
467	522018.03	2202822.55	Картометрический	5.00	-
468	522017.93	2202931.97	Картометрический	5.00	-
469	522018.79	2203089.84	Картометрический	5.00	-
470	522018.32	2203153.34	Картометрический	5.00	-
471	522017.05	2203316.58	Картометрический	5.00	-
472	522016.89	2203394.18	Картометрический	5.00	-
473	522014.53	2203461.09	Картометрический	5.00	-
474	522015.70	2203542.27	Картометрический	5.00	-
475	522016.49	2203581.23	Картометрический	5.00	-
476	522018.89	2203628.49	Картометрический	5.00	-
477	522019.97	2203655.88	Картометрический	5.00	-
478	522019.39	2203666.88	Картометрический	5.00	-
479	522009.38	2203756.05	Картометрический	5.00	-
480	522010.50	2203760.24	Картометрический	5.00	-
481	522013.86	2203761.71	Картометрический	5.00	-
482	522013.46	2203776.77	Картометрический	5.00	-
483	522009.45	2203782.25	Картометрический	5.00	-
484	522006.90	2203796.51	Картометрический	5.00	-
485	522005.31	2203814.27	Картометрический	5.00	-
486	521992.16	2203812.77	Картометрический	5.00	-
487	521994.62	2203791.18	Картометрический	5.00	-
488	521997.74	2203754.69	Картометрический	5.00	-
489	522004.79	2203664.36	Картометрический	5.00	-
490	522004.97	2203650.90	Картометрический	5.00	-
491	522001.42	2203580.35	Картометрический	5.00	-
492	522000.68	2203561.96	Картометрический	5.00	-
493	521997.13	2203460.00	Картометрический	5.00	-
494	521998.26	2203394.33	Картометрический	5.00	-
495	521999.52	2203317.35	Картометрический	5.00	-
496	522000.29	2203152.87	Картометрический	5.00	-
497	522001.70	2203090.31	Картометрический	5.00	-
498	522001.35	2202932.68	Картометрический	5.00	-
499	522000.90	2202822.22	Картометрический	5.00	-
500	522000.50	2202667.59	Картометрический	5.00	-
501	522002.06	2202461.23	Картометрический	5.00	-
502	522003.00	2202378.24	Картометрический	5.00	-
503	522000.76	2202365.98	Картометрический	5.00	-
504	521996.12	2202359.91	Картометрический	5.00	-
505	521996.14	2202359.46	Картометрический	5.00	-
464	522019.28	2202377.26	Картометрический	5.00	-
506	524727.09	2205033.86	Картометрический	5.00	-

1	2	3	4	5	6
507	524726.82	2205044.94	Картометрический	5.00	-
508	524726.55	2205055.94	Картометрический	5.00	-
509	524687.10	2205065.68	Картометрический	5.00	-
510	524686.76	2205068.84	Картометрический	5.00	-
511	524672.43	2205072.51	Картометрический	5.00	-
512	524670.69	2205069.73	Картометрический	5.00	-
513	524531.09	2205102.62	Картометрический	5.00	-
514	524493.48	2205109.65	Картометрический	5.00	-
515	524417.18	2205114.54	Картометрический	5.00	-
516	524031.79	2205114.35	Картометрический	5.00	-
517	523553.80	2205112.59	Картометрический	5.00	-
518	523332.02	2205111.63	Картометрический	5.00	-
519	523324.04	2205117.08	Картометрический	5.00	-
520	523309.25	2205117.40	Картометрический	5.00	-
521	523306.31	2205113.26	Картометрический	5.00	-
522	523264.46	2205110.43	Картометрический	5.00	-
523	523150.05	2205109.79	Картометрический	5.00	-
524	523011.22	2205109.19	Картометрический	5.00	-
525	522070.55	2205113.38	Картометрический	5.00	-
526	522063.68	2205116.58	Картометрический	5.00	-
527	522059.72	2205117.14	Картометрический	5.00	-
528	522043.83	2205117.98	Картометрический	5.00	-
529	522034.94	2205122.77	Картометрический	5.00	-
530	522024.43	2205136.31	Картометрический	5.00	-
531	522019.76	2205176.76	Картометрический	5.00	-
532	522011.66	2205546.23	Картометрический	5.00	-
533	522010.66	2205597.25	Картометрический	5.00	-
534	522001.50	2205597.26	Картометрический	5.00	-
535	522000.76	2205636.04	Картометрический	5.00	-
536	521998.85	2205736.02	Картометрический	5.00	-
537	521996.94	2205836.00	Картометрический	5.00	-
538	521995.03	2205935.99	Картометрический	5.00	-
539	521993.12	2206035.97	Картометрический	5.00	-
540	521991.27	2206135.91	Картометрический	5.00	-
541	521990.82	2206156.32	Картометрический	5.00	-
542	521990.54	2206235.94	Картометрический	5.00	-
543	521990.19	2206335.94	Картометрический	5.00	-
544	521989.83	2206435.94	Картометрический	5.00	-
545	521989.48	2206535.94	Картометрический	5.00	-
546	521989.13	2206635.94	Картометрический	5.00	-
547	521988.78	2206735.94	Картометрический	5.00	-
548	521988.42	2206835.94	Картометрический	5.00	-
549	521988.07	2206935.94	Картометрический	5.00	-
550	521987.72	2207035.94	Картометрический	5.00	-
551	521987.58	2207075.21	Картометрический	5.00	-
552	521987.08	2207135.94	Картометрический	5.00	-
553	521986.26	2207235.93	Картометрический	5.00	-
554	521985.43	2207335.93	Картометрический	5.00	-

1	2	3	4	5	6
555	521984.91	2207399.61	Картометрический	5.00	-
556	521985.17	2207435.93	Картометрический	5.00	-
557	521985.89	2207535.92	Картометрический	5.00	-
558	521986.61	2207635.92	Картометрический	5.00	-
559	521987.33	2207735.92	Картометрический	5.00	-
560	521987.39	2207743.96	Картометрический	5.00	-
561	521987.60	2207765.83	Картометрический	5.00	-
562	521988.37	2207835.91	Картометрический	5.00	-
563	521989.46	2207935.91	Картометрический	5.00	-
564	521990.56	2208035.90	Картометрический	5.00	-
565	521991.65	2208135.90	Картометрический	5.00	-
566	521992.75	2208235.89	Картометрический	5.00	-
567	521992.87	2208247.34	Картометрический	5.00	-
568	521991.36	2208276.63	Картометрический	5.00	-
569	521991.50	2208403.69	Картометрический	5.00	-
570	521989.88	2208480.23	Картометрический	5.00	-
571	521989.88	2208509.74	Картометрический	5.00	-
572	521989.56	2208533.74	Картометрический	5.00	-
573	521990.20	2208550.28	Картометрический	5.00	-
574	521989.88	2208556.76	Картометрический	5.00	-
575	521989.23	2208561.63	Картометрический	5.00	-
576	521987.28	2208569.73	Картометрический	5.00	-
577	521971.39	2208616.75	Картометрический	5.00	-
578	521966.85	2208625.19	Картометрический	5.00	-
579	521954.85	2208644.00	Картометрический	5.00	-
580	521906.98	2208692.78	Картометрический	5.00	-
581	521894.67	2208687.42	Картометрический	5.00	-
582	521903.04	2208681.61	Картометрический	5.00	-
583	521946.59	2208637.42	Картометрический	5.00	-
584	521957.79	2208619.87	Картометрический	5.00	-
585	521961.73	2208612.55	Картометрический	5.00	-
586	521977.18	2208566.81	Картометрический	5.00	-
587	521978.89	2208559.70	Картометрический	5.00	-
588	521979.41	2208555.80	Картометрический	5.00	-
589	521979.69	2208550.22	Картометрический	5.00	-
590	521979.06	2208533.87	Картометрический	5.00	-
591	521979.38	2208509.67	Картометрический	5.00	-
592	521979.38	2208480.12	Картометрический	5.00	-
593	521981.00	2208403.58	Картометрический	5.00	-
594	521980.35	2208321.83	Картометрический	5.00	-
595	521980.85	2208266.14	Картометрический	5.00	-
596	521983.27	2208244.60	Картометрический	5.00	-
597	521978.21	2207763.67	Картометрический	5.00	-
598	521974.22	2207759.59	Картометрический	5.00	-
599	521975.87	2207748.34	Картометрический	5.00	-
600	521978.19	2207745.00	Картометрический	5.00	-
601	521976.01	2207399.52	Картометрический	5.00	-
602	521978.89	2207075.30	Картометрический	5.00	-

1	2	3	4	5	6
603	521981.41	2206156.18	Картометрический	5.00	-
604	521982.28	2206114.06	Картометрический	5.00	-
605	521978.49	2206111.34	Картометрический	5.00	-
606	521977.94	2206097.50	Картометрический	5.00	-
607	521981.58	2206095.95	Картометрический	5.00	-
608	521992.88	2205540.55	Картометрический	5.00	-
609	521997.68	2205176.08	Картометрический	5.00	-
610	521996.83	2205135.02	Картометрический	5.00	-
611	521992.74	2205118.43	Картометрический	5.00	-
612	521980.76	2205108.89	Картометрический	5.00	-
613	521961.26	2205108.80	Аналитический	0.50	-
614	521927.53	2205113.10	Аналитический	0.50	-
615	521872.75	2205115.71	Аналитический	0.50	-
616	521817.86	2205117.31	Аналитический	0.50	-
617	521691.30	2205121.31	Аналитический	0.50	-
618	521548.32	2205125.81	Аналитический	0.50	-
619	521432.39	2205127.87	Аналитический	0.50	-
620	521345.69	2205130.24	Аналитический	0.50	-
621	521255.00	2205132.71	Аналитический	0.50	-
622	521167.53	2205135.20	Аналитический	0.50	-
623	521073.78	2205137.87	Аналитический	0.50	-
624	521000.46	2205139.68	Аналитический	0.50	-
625	520900.32	2205141.60	Аналитический	0.50	-
626	520821.93	2205144.34	Аналитический	0.50	-
627	520732.05	2205147.49	Аналитический	0.50	-
628	520648.64	2205149.34	Аналитический	0.50	-
629	520529.18	2205153.34	Аналитический	0.50	-
630	520210.01	2205157.72	Аналитический	0.50	-
631	520035.73	2205159.10	Аналитический	0.50	-
632	519826.57	2205163.40	Аналитический	0.50	-
633	519812.67	2205166.47	Аналитический	0.50	-
634	519801.91	2205174.06	Аналитический	0.50	-
635	519790.13	2205170.45	Аналитический	0.50	-
636	519788.93	2205166.91	Аналитический	0.50	-
637	519787.06	2205164.51	Аналитический	0.50	-
638	519775.70	2205163.80	Аналитический	0.50	-
639	519709.40	2205164.40	Аналитический	0.50	-
640	519630.76	2205164.77	Аналитический	0.50	-
641	519559.55	2205166.17	Аналитический	0.50	-
642	519490.85	2205167.03	Аналитический	0.50	-
643	519484.51	2205167.87	Аналитический	0.50	-
644	519481.56	2205169.08	Аналитический	0.50	-
645	519480.30	2205172.22	Аналитический	0.50	-
646	519468.78	2205172.07	Аналитический	0.50	-
647	519468.36	2205168.55	Аналитический	0.50	-
648	519466.43	2205167.71	Аналитический	0.50	-
649	519458.63	2205167.68	Аналитический	0.50	-
650	519403.16	2205167.17	Аналитический	0.50	-

1	2	3	4	5	6
651	519363.63	2205166.99	Аналитический	0.50	-
652	519318.99	2205167.17	Аналитический	0.50	-
653	519037.84	2205166.15	Аналитический	0.50	-
654	519034.16	2205159.16	Аналитический	0.50	-
655	519030.28	2205151.79	Аналитический	0.50	-
656	519056.30	2205152.23	Аналитический	0.50	-
657	519098.21	2205152.80	Аналитический	0.50	-
658	519149.50	2205153.32	Аналитический	0.50	-
659	519199.14	2205153.47	Аналитический	0.50	-
660	519245.63	2205153.60	Аналитический	0.50	-
661	519317.79	2205153.52	Аналитический	0.50	-
662	519365.06	2205153.25	Аналитический	0.50	-
663	519405.10	2205153.91	Аналитический	0.50	-
664	519492.23	2205152.90	Аналитический	0.50	-
665	519556.44	2205152.19	Аналитический	0.50	-
666	519634.10	2205151.44	Аналитический	0.50	-
667	519709.77	2205150.94	Аналитический	0.50	-
668	519778.18	2205150.49	Аналитический	0.50	-
669	519825.16	2205150.96	Аналитический	0.50	-
670	519940.67	2205148.28	Аналитический	0.50	-
671	520036.24	2205146.58	Аналитический	0.50	-
672	520121.90	2205145.78	Аналитический	0.50	-
673	520211.19	2205144.95	Аналитический	0.50	-
674	520308.84	2205143.39	Аналитический	0.50	-
675	520406.53	2205141.82	Аналитический	0.50	-
676	520467.88	2205140.65	Аналитический	0.50	-
677	520527.39	2205139.51	Аналитический	0.50	-
678	520534.13	2205138.54	Аналитический	0.50	-
679	520537.16	2205132.86	Аналитический	0.50	-
680	520550.50	2205132.52	Аналитический	0.50	-
681	520553.83	2205137.36	Аналитический	0.50	-
682	520559.37	2205139.36	Аналитический	0.50	-
683	520644.13	2205136.84	Аналитический	0.50	-
684	520733.28	2205135.50	Аналитический	0.50	-
685	520821.14	2205132.50	Аналитический	0.50	-
686	520901.31	2205129.77	Аналитический	0.50	-
687	520999.43	2205126.19	Аналитический	0.50	-
688	521073.57	2205123.61	Аналитический	0.50	-
689	521163.66	2205120.83	Аналитический	0.50	-
690	521256.18	2205118.58	Аналитический	0.50	-
691	521347.20	2205116.07	Аналитический	0.50	-
692	521431.96	2205113.78	Аналитический	0.50	-
693	521544.82	2205110.15	Аналитический	0.50	-
694	521687.81	2205105.54	Аналитический	0.50	-
695	521817.39	2205101.13	Аналитический	0.50	-
696	521875.07	2205099.01	Аналитический	0.50	-
697	521927.58	2205095.20	Аналитический	0.50	-
698	521961.22	2205090.35	Аналитический	0.50	-

1	2	3	4	5	6
699	521984.86	2205090.47	Аналитический	0.50	-
700	521992.36	2205086.56	Картометрический	5.00	-
701	521997.74	2205076.09	Картометрический	5.00	-
702	521997.21	2205042.62	Картометрический	5.00	-
703	521998.79	2204986.98	Картометрический	5.00	-
704	521997.86	2204910.90	Картометрический	5.00	-
705	521996.26	2204845.28	Картометрический	5.00	-
706	521996.38	2204766.04	Картометрический	5.00	-
707	521993.68	2204702.72	Картометрический	5.00	-
708	521994.96	2204636.79	Картометрический	5.00	-
709	521994.03	2204574.23	Картометрический	5.00	-
710	521993.17	2204516.66	Картометрический	5.00	-
711	521992.48	2204499.22	Картометрический	5.00	-
712	521987.83	2204479.75	Картометрический	5.00	-
713	521985.77	2204476.46	Картометрический	5.00	-
714	521979.43	2204467.91	Картометрический	5.00	-
715	521973.82	2204462.20	Картометрический	5.00	-
716	521962.75	2204453.26	Картометрический	5.00	-
717	521949.64	2204446.43	Картометрический	5.00	-
718	521896.37	2204420.41	Картометрический	5.00	-
719	521905.32	2204406.97	Картометрический	5.00	-
720	521955.39	2204431.30	Картометрический	5.00	-
721	521968.39	2204439.24	Картометрический	5.00	-
722	521983.51	2204448.45	Картометрический	5.00	-
723	521993.76	2204458.19	Картометрический	5.00	-
724	521997.88	2204464.70	Картометрический	5.00	-
725	522002.48	2204473.16	Картометрический	5.00	-
726	522007.03	2204488.01	Картометрический	5.00	-
727	522008.90	2204501.15	Картометрический	5.00	-
728	522008.85	2204517.38	Картометрический	5.00	-
729	522008.67	2204576.52	Картометрический	5.00	-
730	522008.29	2204639.12	Картометрический	5.00	-
731	522008.29	2204700.96	Картометрический	5.00	-
732	522011.18	2204765.21	Картометрический	5.00	-
733	522012.92	2204844.68	Картометрический	5.00	-
734	522014.58	2204911.63	Картометрический	5.00	-
735	522016.03	2204986.67	Картометрический	5.00	-
736	522016.67	2205025.58	Картометрический	5.00	-
737	522019.47	2205036.73	Картометрический	5.00	-
738	522022.57	2205041.98	Картометрический	5.00	-
739	522022.99	2205068.50	Картометрический	5.00	-
740	522031.28	2205076.53	Картометрический	5.00	-
741	522047.78	2205082.17	Картометрический	5.00	-
742	522070.17	2205086.05	Картометрический	5.00	-
743	523011.41	2205089.17	Картометрический	5.00	-
744	523147.95	2205090.22	Картометрический	5.00	-
745	523262.20	2205090.45	Картометрический	5.00	-
746	523308.74	2205090.88	Картометрический	5.00	-

1	2	3	4	5	6
747	523313.56	2205081.47	Аналитический	0.50	-
748	523312.40	2205072.43	Аналитический	0.50	-
749	523305.77	2205004.27	Аналитический	0.50	-
750	523294.01	2204875.67	Аналитический	0.50	-
751	523286.77	2204794.14	Аналитический	0.50	-
752	523281.81	2204747.96	Аналитический	0.50	-
753	523278.81	2204730.10	Аналитический	0.50	-
754	523275.70	2204717.81	Аналитический	0.50	-
755	523294.56	2204718.76	Аналитический	0.50	-
756	523299.07	2204746.44	Аналитический	0.50	-
757	523304.65	2204790.61	Аналитический	0.50	-
758	523312.56	2204873.15	Аналитический	0.50	-
759	523324.36	2205001.74	Аналитический	0.50	-
760	523330.11	2205068.46	Аналитический	0.50	-
761	523332.25	2205081.62	Аналитический	0.50	-
762	523339.26	2205090.50	Картометрический	5.00	-
763	523549.06	2205090.49	Картометрический	5.00	-
764	523553.17	2205086.14	Картометрический	5.00	-
765	523560.85	2205086.01	Картометрический	5.00	-
766	523564.90	2205090.44	Картометрический	5.00	-
767	524032.87	2205092.79	Картометрический	5.00	-
768	524417.06	2205092.77	Картометрический	5.00	-
769	524493.41	2205087.70	Картометрический	5.00	-
770	524530.16	2205081.56	Картометрический	5.00	-
771	524667.29	2205048.49	Картометрический	5.00	-
772	524667.95	2205044.25	Картометрический	5.00	-
773	524680.81	2205040.21	Картометрический	5.00	-
774	524683.09	2205044.68	Картометрический	5.00	-
506	524727.09	2205033.86	Картометрический	5.00	-
775	520750.17	2203572.32	Картометрический	5.00	-
776	520749.50	2203586.57	Картометрический	5.00	-
777	520735.30	2203586.31	Картометрический	5.00	-
778	520718.57	2203586.00	Картометрический	5.00	-
779	520701.92	2203586.15	Картометрический	5.00	-
780	520681.22	2203586.88	Картометрический	5.00	-
781	520661.79	2203587.89	Картометрический	5.00	-
782	520644.16	2203588.88	Картометрический	5.00	-
783	520526.55	2203599.64	Картометрический	5.00	-
784	520493.04	2203602.82	Картометрический	5.00	-
785	520430.90	2203610.63	Картометрический	5.00	-
786	520416.57	2203613.48	Картометрический	5.00	-
787	520398.71	2203618.17	Картометрический	5.00	-
788	520388.02	2203622.22	Картометрический	5.00	-
789	520380.01	2203626.55	Картометрический	5.00	-
790	520372.38	2203631.34	Картометрический	5.00	-
791	520312.20	2203665.35	Картометрический	5.00	-
792	520289.73	2203676.41	Картометрический	5.00	-

1	2	3	4	5	6
793	520272.76	2203683.25	Картометрический	5.00	-
794	520257.09	2203687.98	Картометрический	5.00	-
795	520247.08	2203689.69	Картометрический	5.00	-
796	520236.35	2203691.71	Картометрический	5.00	-
797	520219.68	2203693.53	Картометрический	5.00	-
798	520199.53	2203694.63	Картометрический	5.00	-
799	520108.92	2203692.25	Картометрический	5.00	-
800	520013.17	2203692.77	Картометрический	5.00	-
801	519968.00	2203689.38	Картометрический	5.00	-
802	519902.33	2203685.70	Картометрический	5.00	-
803	519824.70	2203680.67	Картометрический	5.00	-
804	519773.74	2203676.34	Картометрический	5.00	-
805	519744.01	2203671.55	Картометрический	5.00	-
806	519748.09	2203656.64	Картометрический	5.00	-
807	519775.31	2203662.03	Картометрический	5.00	-
808	519827.95	2203665.47	Картометрический	5.00	-
809	519899.96	2203670.80	Картометрический	5.00	-
810	519973.14	2203674.99	Картометрический	5.00	-
811	520014.94	2203677.67	Картометрический	5.00	-
812	520198.23	2203680.68	Картометрический	5.00	-
813	520219.58	2203679.41	Картометрический	5.00	-
814	520226.84	2203677.38	Картометрический	5.00	-
815	520228.81	2203673.21	Картометрический	5.00	-
816	520237.35	2203671.75	Картометрический	5.00	-
817	520244.10	2203677.32	Картометрический	5.00	-
818	520254.66	2203676.02	Картометрический	5.00	-
819	520268.37	2203672.72	Картометрический	5.00	-
820	520284.30	2203665.19	Картометрический	5.00	-
821	520304.52	2203655.31	Картометрический	5.00	-
822	520363.17	2203619.77	Картометрический	5.00	-
823	520372.98	2203614.00	Картометрический	5.00	-
824	520384.15	2203609.14	Картометрический	5.00	-
825	520392.84	2203606.34	Картометрический	5.00	-
826	520418.81	2203599.24	Картометрический	5.00	-
827	520433.63	2203595.60	Картометрический	5.00	-
828	520492.13	2203587.78	Картометрический	5.00	-
829	520499.73	2203585.58	Картометрический	5.00	-
830	520504.64	2203577.40	Картометрический	5.00	-
831	520513.21	2203576.25	Картометрический	5.00	-
832	520516.55	2203584.95	Картометрический	5.00	-
833	520526.30	2203585.94	Картометрический	5.00	-
834	520643.30	2203573.72	Картометрический	5.00	-
835	520659.65	2203572.27	Картометрический	5.00	-
836	520681.59	2203571.57	Картометрический	5.00	-
837	520701.03	2203571.05	Картометрический	5.00	-
838	520716.32	2203571.24	Картометрический	5.00	-
839	520737.63	2203571.73	Картометрический	5.00	-
775	520750.17	2203572.32	Картометрический	5.00	-

1	2	3	4	5	6
840	519873.06	2205407.90	Картометрический	5.00	-
841	519851.44	2205463.69	Картометрический	5.00	-
842	519841.13	2205461.15	Аналитический	2.50	-
843	519727.67	2205425.13	Аналитический	2.50	-
844	519751.59	2205370.74	Аналитический	2.50	-
845	519759.17	2205372.59	Аналитический	2.50	-
840	519873.06	2205407.90	Картометрический	5.00	-
846	518622.88	2205008.51	Картометрический	5.00	-
847	518628.11	2205039.94	Картометрический	5.00	-
848	518632.12	2205071.62	Картометрический	5.00	-
849	518609.75	2205074.88	Картометрический	5.00	-
850	518610.29	2205078.62	Картометрический	5.00	-
851	518574.62	2205083.73	Картометрический	5.00	-
852	518564.14	2205017.11	Картометрический	5.00	-
846	518622.88	2205008.51	Картометрический	5.00	-
853	518529.72	2205146.09	Аналитический	0.50	-
854	518532.52	2205156.63	Аналитический	0.50	-
855	518523.14	2205156.27	Аналитический	0.50	-
856	518441.01	2205156.05	Аналитический	0.50	-
857	518439.36	2205145.67	Аналитический	0.50	-
858	518520.16	2205145.95	Аналитический	0.50	-
853	518529.72	2205146.09	Аналитический	0.50	-
859	518726.93	2209354.16	Картометрический	5.00	-
860	518726.66	2209369.06	Картометрический	5.00	-
861	518677.80	2209369.03	Картометрический	5.00	-
862	518611.54	2209368.75	Картометрический	5.00	-
863	518577.80	2209368.46	Картометрический	5.00	-
864	518477.81	2209367.60	Картометрический	5.00	-
865	518377.81	2209366.74	Картометрический	5.00	-
866	518277.81	2209366.28	Картометрический	5.00	-
867	518177.82	2209365.89	Картометрический	5.00	-
868	518077.82	2209365.51	Картометрический	5.00	-
869	517977.82	2209365.12	Картометрический	5.00	-
870	517877.82	2209364.73	Картометрический	5.00	-
871	517777.82	2209364.35	Картометрический	5.00	-
872	517677.82	2209363.96	Картометрический	5.00	-
873	517638.23	2209363.81	Картометрический	5.00	-
874	517637.98	2209368.05	Картометрический	5.00	-
875	517637.72	2209372.47	Картометрический	5.00	-
876	517554.10	2209372.18	Аналитический	2.50	-
877	517436.22	2209377.54	Аналитический	2.50	-
878	517415.83	2209386.06	Аналитический	2.50	-
879	517406.80	2209396.56	Картометрический	5.00	-
880	517387.11	2209460.00	Картометрический	5.00	-

1	2	3	4	5	6
881	517162.73	2210398.87	Картометрический	5.00	-
882	517091.17	2210690.97	Картометрический	5.00	-
883	517079.08	2210739.62	Картометрический	5.00	-
884	517062.11	2210793.81	Картометрический	5.00	-
885	517064.34	2210796.48	Картометрический	5.00	-
886	517060.24	2210813.15	Картометрический	5.00	-
887	517055.55	2210812.17	Картометрический	5.00	-
888	517019.22	2210912.23	Картометрический	5.00	-
889	517014.63	2210924.72	Картометрический	5.00	-
890	517004.18	2210923.97	Картометрический	5.00	-
891	516994.11	2210923.08	Картометрический	5.00	-
892	516999.17	2210909.18	Картометрический	5.00	-
893	517038.88	2210803.59	Картометрический	5.00	-
894	517036.80	2210801.65	Картометрический	5.00	-
895	517040.79	2210786.19	Аналитический	2.50	-
896	517044.67	2210785.59	Аналитический	2.50	-
897	517059.59	2210733.67	Аналитический	2.50	-
898	517072.32	2210686.23	Аналитический	2.50	-
899	517143.60	2210393.17	Аналитический	2.50	-
900	517365.58	2209454.29	Аналитический	2.50	-
901	517377.39	2209387.93	Аналитический	2.50	-
902	517370.38	2209376.78	Аналитический	2.50	-
903	517358.84	2209375.69	Аналитический	0.50	-
904	516723.50	2209366.71	Аналитический	0.50	-
905	516469.68	2209367.49	Аналитический	0.50	-
906	516192.16	2209366.74	Аналитический	0.50	-
907	516021.45	2209366.50	Аналитический	0.50	-
908	515880.76	2209364.76	Аналитический	0.50	-
909	515670.87	2209363.43	Аналитический	0.50	-
910	515426.29	2209362.52	Аналитический	0.50	-
911	515390.59	2209363.74	Аналитический	0.50	-
912	515305.61	2209362.40	Аналитический	0.50	-
913	515208.19	2209359.86	Аналитический	0.50	-
914	513719.26	2209347.42	Аналитический	0.50	-
915	513697.08	2209349.10	Аналитический	0.50	-
916	513696.04	2209331.75	Аналитический	0.50	-
917	513742.48	2209330.43	Аналитический	0.50	-
918	513835.27	2209329.01	Аналитический	0.50	-
919	514341.92	2209333.43	Аналитический	0.50	-
920	514786.56	2209334.10	Аналитический	0.50	-
921	514929.56	2209335.53	Аналитический	0.50	-
922	515181.48	2209338.42	Аналитический	0.50	-
923	515308.19	2209340.24	Аналитический	0.50	-
924	515390.96	2209341.86	Аналитический	0.50	-
925	515400.95	2209340.45	Аналитический	0.50	-
926	515404.69	2209335.80	Аналитический	0.50	-
927	515417.75	2209335.37	Аналитический	0.50	-
928	515420.00	2209340.06	Аналитический	0.50	-

1	2	3	4	5	6
929	515424.85	2209341.60	Аналитический	0.50	-
930	515660.57	2209341.60	Аналитический	0.50	-
931	515881.56	2209342.24	Аналитический	0.50	-
932	515967.76	2209343.46	Аналитический	0.50	-
933	515976.69	2209340.92	Аналитический	0.50	-
934	515982.21	2209334.67	Аналитический	0.50	-
935	515992.14	2209283.34	Аналитический	0.50	-
936	516232.55	2208333.45	Аналитический	0.50	-
937	516247.36	2208335.42	Картометрический	5.00	-
938	516235.37	2208381.80	Картометрический	5.00	-
939	516207.15	2208493.57	Картометрический	5.00	-
940	516178.23	2208613.32	Картометрический	5.00	-
941	516076.50	2209015.35	Картометрический	5.00	-
942	516022.13	2209230.28	Картометрический	5.00	-
943	516007.63	2209290.28	Картометрический	5.00	-
944	516007.22	2209335.38	Аналитический	0.50	-
945	516011.63	2209342.82	Аналитический	0.50	-
946	516022.37	2209345.30	Аналитический	0.50	-
947	516186.16	2209344.16	Аналитический	0.50	-
948	516472.80	2209346.92	Аналитический	0.50	-
949	516751.52	2209349.10	Аналитический	0.50	-
950	517047.15	2209350.98	Аналитический	0.50	-
951	517177.48	2209351.81	Аналитический	0.50	-
952	517294.74	2209352.62	Аналитический	0.50	-
953	517360.83	2209355.88	Аналитический	0.50	-
954	517391.77	2209354.16	Картометрический	5.00	-
955	517395.76	2209340.86	Картометрический	5.00	-
956	517409.21	2209341.64	Картометрический	5.00	-
957	517411.74	2209353.58	Картометрический	5.00	-
958	517427.23	2209353.96	Картометрический	5.00	-
959	517551.02	2209353.23	Картометрический	5.00	-
960	518363.59	2209356.76	Картометрический	5.00	-
961	518612.01	2209359.05	Картометрический	5.00	-
962	518708.90	2209359.42	Картометрический	5.00	-
963	518710.68	2209356.62	Картометрический	5.00	-
859	518726.93	2209354.16	Картометрический	5.00	-

3. Сведения о характерных точках части (частей) границы объекта

Обозначение характерных точек части границы	Координаты, м		Метод определения координат характерной точки	Средняя квадратическая погрешность положения характерной точки (Mt), м	Описание обозначения точки на местности (при наличии)
	X	Y			
1	2	3	4	5	6
Часть №					
-	-	-	-	-	-

Раздел 3

Сведения о местоположении измененных (уточненных) границ объекта							
1. Система координат: -							
2. Сведения о характерных точках границ объекта							
Обозначение характерных точек границ	Существующие координаты, м		Измененные (уточненные) координаты, м		Метод определения координат характерной точки	Средняя квадратическая погрешность положения характерной точки (Mt), м	Описание обозначения точки на местности (при наличии)
	X	Y	X	Y			
1	2	3	4	5	6	7	8
-	-	-	-	-	-	-	-
3.Сведения о характерных точках части (частей) границы объекта							
Часть №							
-	-	-	-	-	-	-	-

Раздел 4

План границ объекта

Схема расположения листов плана границ объекта

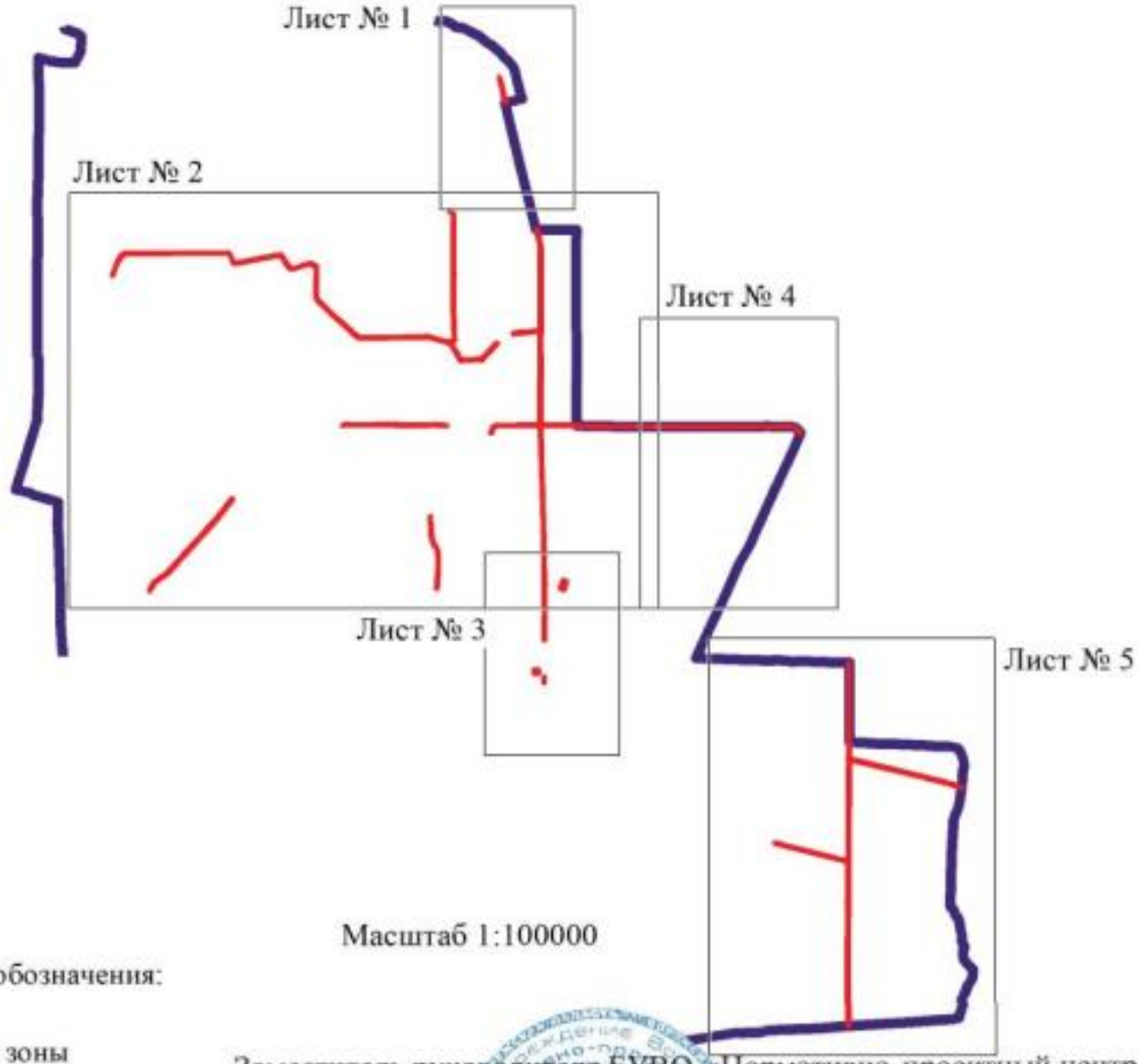

Масштаб 1:100000

Используемые условные знаки и обозначения:

	границы территориальной зоны
	границы муниципального образования
Лист № 1	область и номер листа плана границ объекта

Заместитель руководителя БУВО «Нормативно-проектный центр»

Подпись _____ А.В. Ромашов Дата « 4 » декабря 2020 г.

Место для оттиска печати (при наличии) лица, составившего описание местоположения границ объекта

План границ объекта

Лист № 1

Масштаб 1:10000

Используемые условные знаки и обозначения:

	границы территориальной зоны
	границы муниципального образования
• 1	характерная точка границ территориальной зоны

Заместитель руководителя БУВО «Нормативно-проектный центр»

Подпись _____ А.В. Ромашов Дата « 4 » декабря 2020 г.

Место для оттиска печати (при наличии) лица, составившего описание местоположения границ объекта

План границ объекта

Лист № 2

План границ объекта



Масштаб 1:10000

Используемые условные знаки и обозначения:

	границы территориальной зоны
• 660	характерная точка границ территориальной зоны

Заместитель руководителя БУВО «Нормативно-проектный центр»

Подпись _____ А.В. Ромашов Дата « 4 » декабря 2020 г.

Место для оттиска печати (при наличии) лица, составившего описание местоположения границ объекта

Лист № 4

План границ объекта

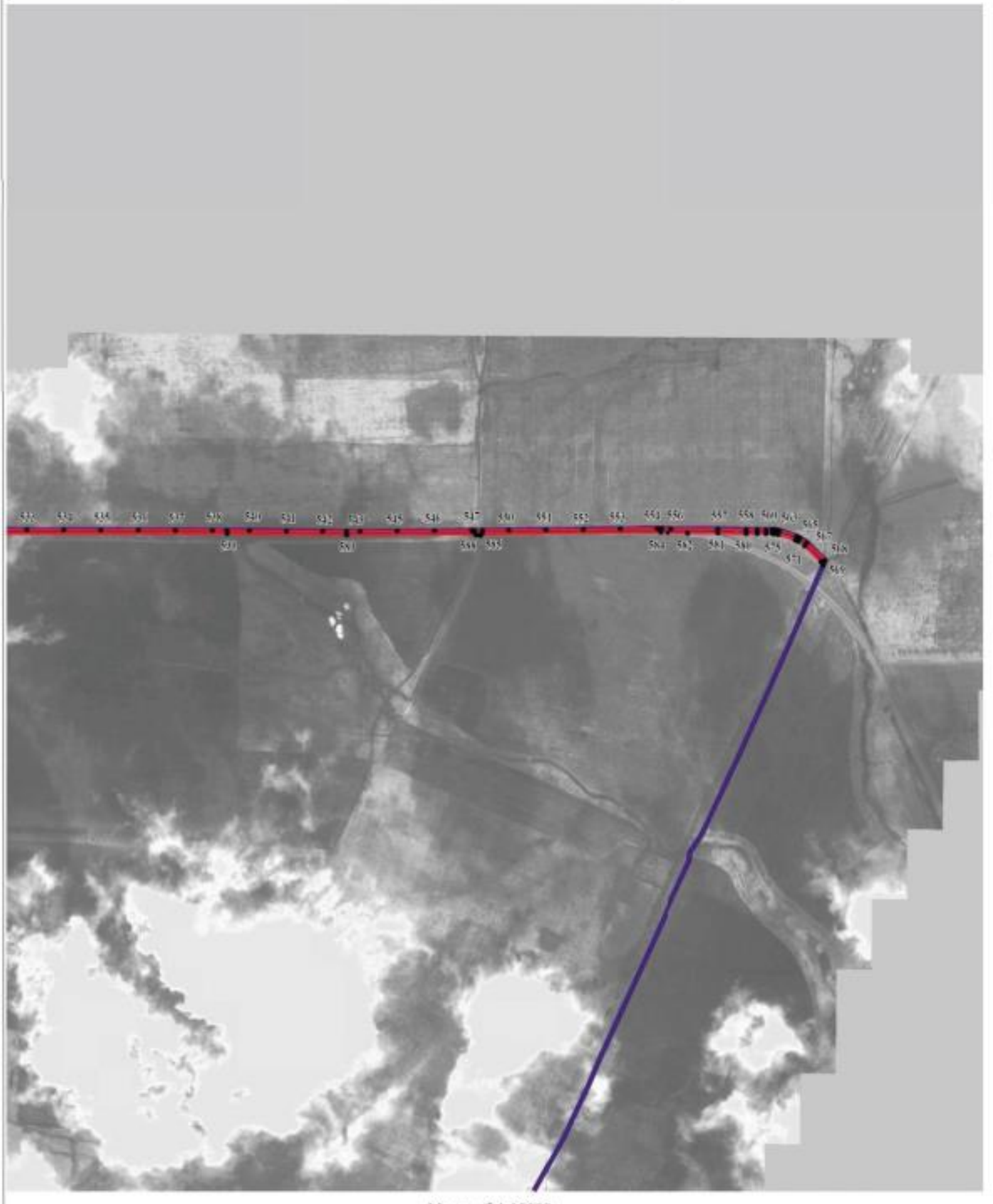

Масштаб 1:10000

Используемые условные знаки и обозначения:

границы территориальной зоны

границы муниципального образования

•533 характерная точка границ территориальной зоны

Заместитель руководителя БУНО «Нормативно-проектный центр»

Подпись _____ А.В. Романов Дата « 4 » декабря 2020 г.

Место для оттиска печати (при наличии) лица, составившего описание местоположения границ объекта

План границ объекта

Лист № 5

Используемые условные знаки и обозначения:

границы территориальной зоны

границы муниципального образования

• 919 характерная точка границ территориальной зоны

Масштаб 1:10000

Заместитель руководителя БУНО «Нормативно-проектный центр»

Подпись А.В. Ромашов Дата «4» декабря 2020 г.

Место для оттиска печати (при наличии) того, составившего описание местоположения границ объекта

ОПИСАНИЕ МЕСТОПОЛОЖЕНИЯ ГРАНИЦ

Зона сельскохозяйственного производства за границами населенных пунктов - СХ2

(наименование объекта, местоположение границ которого описано
(далее - объект)

Раздел 1

Сведения об объекте		
№ п/п	Характеристики объекта	Описание характеристик
1	2	3
1	Местоположение объекта	Воронежская область, Эртильский муниципальный район, Первоэртильское сельское поселение
2	Площадь объекта ± величина погрешности определения площади (Р ± Дельта Р)	117485+/-5998 м²
3	Иные характеристики объекта	-

Раздел 2

Сведения о местоположении границ объекта					
1. Система координат: МСК - 36, зона 2					
2. Сведения о характерных точках границ объекта					
Обозначение характерных точек границ	Координаты, м		Метод определения координат характерной точки	Средняя квадратическая погрешность положения характерной точки (Mt), м	Описание обозначения точки на местности (при наличии)
	X	Y			
1	2	3	4	5	6
1	525603.96	2203328.09	Картометрический	5.00	-
2	525583.23	2203407.14	Картометрический	5.00	-
3	525501.78	2203385.84	Картометрический	5.00	-
4	525522.84	2203279.17	Картометрический	5.00	-
1	525603.96	2203328.09	Картометрический	5.00	-
5	522265.74	2203547.65	Картометрический	5.00	-
6	522248.11	2203641.99	Картометрический	5.00	-
7	522205.43	2203802.07	Картометрический	5.00	-
8	522005.31	2203814.27	Картометрический	5.00	-
9	522006.90	2203796.51	Картометрический	5.00	-
10	522009.45	2203782.25	Картометрический	5.00	-
11	522013.46	2203776.77	Картометрический	5.00	-
12	522013.86	2203761.71	Картометрический	5.00	-
13	522010.50	2203760.24	Картометрический	5.00	-
14	522009.38	2203756.05	Картометрический	5.00	-
15	522019.39	2203666.88	Картометрический	5.00	-
16	522019.97	2203655.88	Картометрический	5.00	-
17	522018.89	2203628.49	Картометрический	5.00	-
18	522016.49	2203581.23	Картометрический	5.00	-
19	522015.70	2203542.27	Картометрический	5.00	-
5	522265.74	2203547.65	Картометрический	5.00	-
20	516283.09	2207619.86	Картометрический	5.00	-
21	516263.89	2207697.75	Картометрический	5.00	-
22	516177.50	2207682.33	Аналитический	2.50	-
23	516177.63	2207681.92	Картометрический	5.00	-
24	516206.95	2207589.24	Картометрический	5.00	-
20	516283.09	2207619.86	Картометрический	5.00	-
25	516196.65	2207584.93	Картометрический	5.00	-
26	516187.43	2207614.23	Картометрический	5.00	-
22	516171.85	2207609.33	Картометрический	5.00	-
23	516161.56	2207642.03	Картометрический	5.00	-

1	2	3	4	5	6
24	516177.14	2207646.93	Картометрический	5.00	-
25	516166.63	2207680.31	Картометрический	5.00	-
26	515998.17	2207610.95	Аналитический	2.50	-
27	515992.15	2207628.73	Картометрический	5.00	-
28	515894.00	2207590.00	Картометрический	5.00	-
29	515928.89	2207499.13	Картометрический	5.00	-
30	516025.01	2207531.63	Картометрический	5.00	-
31	516030.39	2207516.23	Картометрический	5.00	-
25	516196.65	2207584.93	Картометрический	5.00	-

3. Сведения о характерных точках части (частей) границы объекта

Обозначение характерных точек части границы	Координаты, м		Метод определения координат характерной точки	Средняя квадратическая погрешность положения характерной точки (Mt), м	Описание обозначения точки на местности (при наличии)
	X	Y			
1	2	3	4	5	6
Часть №					
-	-	-	-	-	-

Раздел 3

Сведения о местоположении измененных (уточненных) границ объекта							
1. Система координат: -							
2. Сведения о характерных точках границ объекта							
Обозначение характерных точек границ	Существующие координаты, м		Измененные (уточненные) координаты, м		Метод определения координат характерной точки	Средняя квадратическая погрешность положения характерной точки (Mt), м	Описание обозначения точки на местности (при наличии)
	X	Y	X	Y			
1	2	3	4	5	6	7	8
-	-	-	-	-	-	-	-
3.Сведения о характерных точках части (частей) границы объекта							
Часть №							
-	-	-	-	-	-	-	-

Раздел 4

План границ объекта

Схема расположения листов плана границ объекта

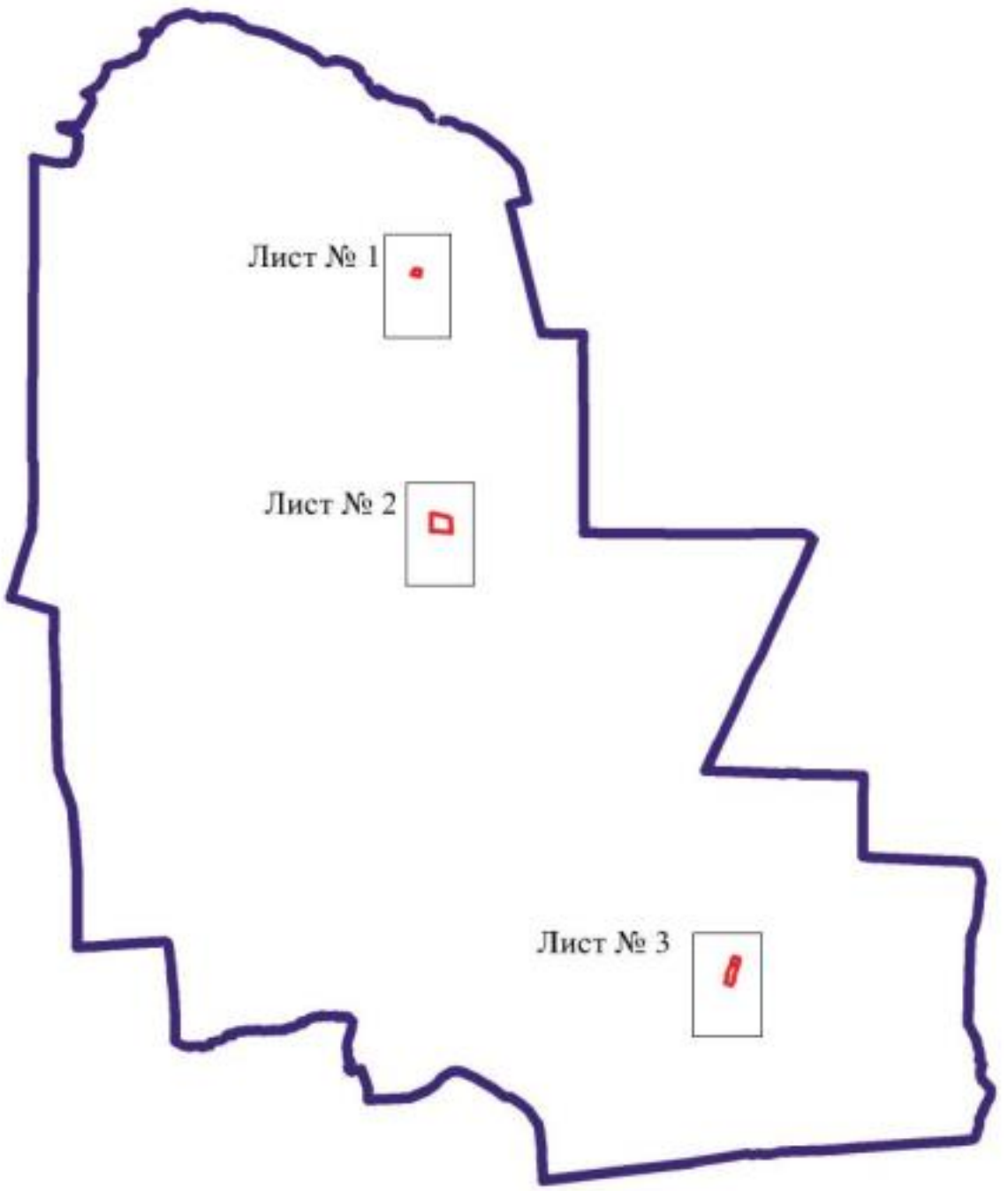

Масштаб 1:100000

Используемые условные знаки и обозначения:

границы территориальной зоны

границы муниципального образования

Лист № 1 область и номер листа плана границ объекта

Заместитель руководителя БУВО «Нормативно-проектный центр»

Подпись _____ А.В. Ромашов Дата « 4 » декабря 2020 г.

Место для оттиска печати (при наличии) лица, составившего описание местоположения границ объекта

План границ объекта

Лист № 1

Масштаб 1:5000

Используемые условные знаки и обозначения:

	границы территориальной зоны
• 1	характерная точка границ территориальной зоны

Заместитель руководителя БУВО «Нормативно-проектный центр»

Подпись _____ А.В. Ромашов Дата « 4 » декабря 2020 г.

Место для оттиска печати (при наличии) лица, составившего описание местоположения границ объекта

План границ объекта

Лист № 2

Масштаб 1:5000

Используемые условные знаки и обозначения:

	границы территориальной зоны
	границы муниципального образования
• 5	характерная точка границ территориальной зоны

Заместитель руководителя БУВО «Нормативно-проектный центр»

Подпись _____ А.В. Ромашов Дата « 4 » декабря 2020 г.

Место для оттиска печати (при наличии) лица, составившего описание местоположения границ объекта

План границ объекта

Лист № 3

Масштаб 1:5000

Используемые условные знаки и обозначения:

	границы территориальной зоны
• 33	характерная точка границ территориальной зоны

Заместитель руководителя БУВО «Нормативно-проектный центр»

Подпись _____ А.В. Ромашов Дата « 4 » декабря 2020 г.

Место для оттиска печати (при наличии) лица, составившего описание местоположения границ объекта

ОПИСАНИЕ МЕСТОПОЛОЖЕНИЯ ГРАНИЦ

Зона ритуальных объектов за границами населенных пунктов - СН1

(наименование объекта, местоположение границ которого описано
(далее - объект)

Раздел 1

Сведения об объекте		
№ п/п	Характеристики объекта	Описание характеристик
1	2	3
1	Местоположение объекта	Воронежская область, Эртильский муниципальный район, Первоэртильское сельское поселение
2	Площадь объекта ± величина погрешности определения площади (Р ± Дельта Р)	19784+/-2461 м²
3	Иные характеристики объекта	-

Раздел 2

Сведения о местоположении границ объекта					
1. Система координат: МСК - 36, зона 2					
2. Сведения о характерных точках границ объекта					
Обозначение характерных точек границ	Координаты, м		Метод определения координат характерной точки	Средняя квадратическая погрешность положения характерной точки (Mt), м	Описание обозначения точки на местности (при наличии)
	X	Y			
1	2	3	4	5	6
1	527018.96	2203414.22	Аналитический	2.50	-
2	527002.37	2203454.18	Аналитический	2.50	-
3	526960.89	2203440.59	Аналитический	2.50	-
4	526974.79	2203404.80	Аналитический	2.50	-
5	526992.67	2203404.14	Аналитический	2.50	-
1	527018.96	2203414.22	Аналитический	2.50	-
6	519182.15	2206647.30	Аналитический	2.50	-
7	519142.66	2206716.26	Аналитический	2.50	-
8	519056.53	2206666.94	Аналитический	2.50	-
9	519097.88	2206595.27	Аналитический	2.50	-
6	519182.15	2206647.30	Аналитический	2.50	-
10	517419.67	2208090.70	Аналитический	2.50	-
11	517407.00	2208154.85	Аналитический	2.50	-
12	517359.32	2208141.84	Аналитический	2.50	-
13	517348.22	2208162.63	Аналитический	2.50	-
14	517333.41	2208159.20	Аналитический	2.50	-
15	517356.80	2208062.68	Аналитический	2.50	-
10	517419.67	2208090.70	Аналитический	2.50	-
16	514830.16	2206012.53	Аналитический	2.50	-
17	514810.47	2206087.10	Аналитический	2.50	-
18	514755.25	2206074.72	Аналитический	2.50	-
19	514770.93	2205998.09	Аналитический	2.50	-
16	514830.16	2206012.53	Аналитический	2.50	-

3. Сведения о характерных точках части (частей) границы объекта					
Обозначение характерных точек части границы	Координаты, м		Метод определения координат характерной точки	Средняя квадратическая погрешность положения характерной точки (Mt), м	Описание обозначения точки на местности (при наличии)
	X	Y			
1	2	3	4	5	6
Часть №					
-	-	-	-	-	-

Раздел 3

Сведения о местоположении измененных (уточненных) границ объекта							
1. Система координат: -							
2. Сведения о характерных точках границ объекта							
Обозначение характерных точек границ	Существующие координаты, м		Измененные (уточненные) координаты, м		Метод определения координат характерной точки	Средняя квадратическая погрешность положения характерной точки (Mt), м	Описание обозначения точки на местности (при наличии)
	X	Y	X	Y			
1	2	3	4	5	6	7	8
-	-	-	-	-	-	-	-
3.Сведения о характерных точках части (частей) границы объекта							
Часть №							
-	-	-	-	-	-	-	-

Раздел 4

План границ объекта

Схема расположения листов плана границ объекта

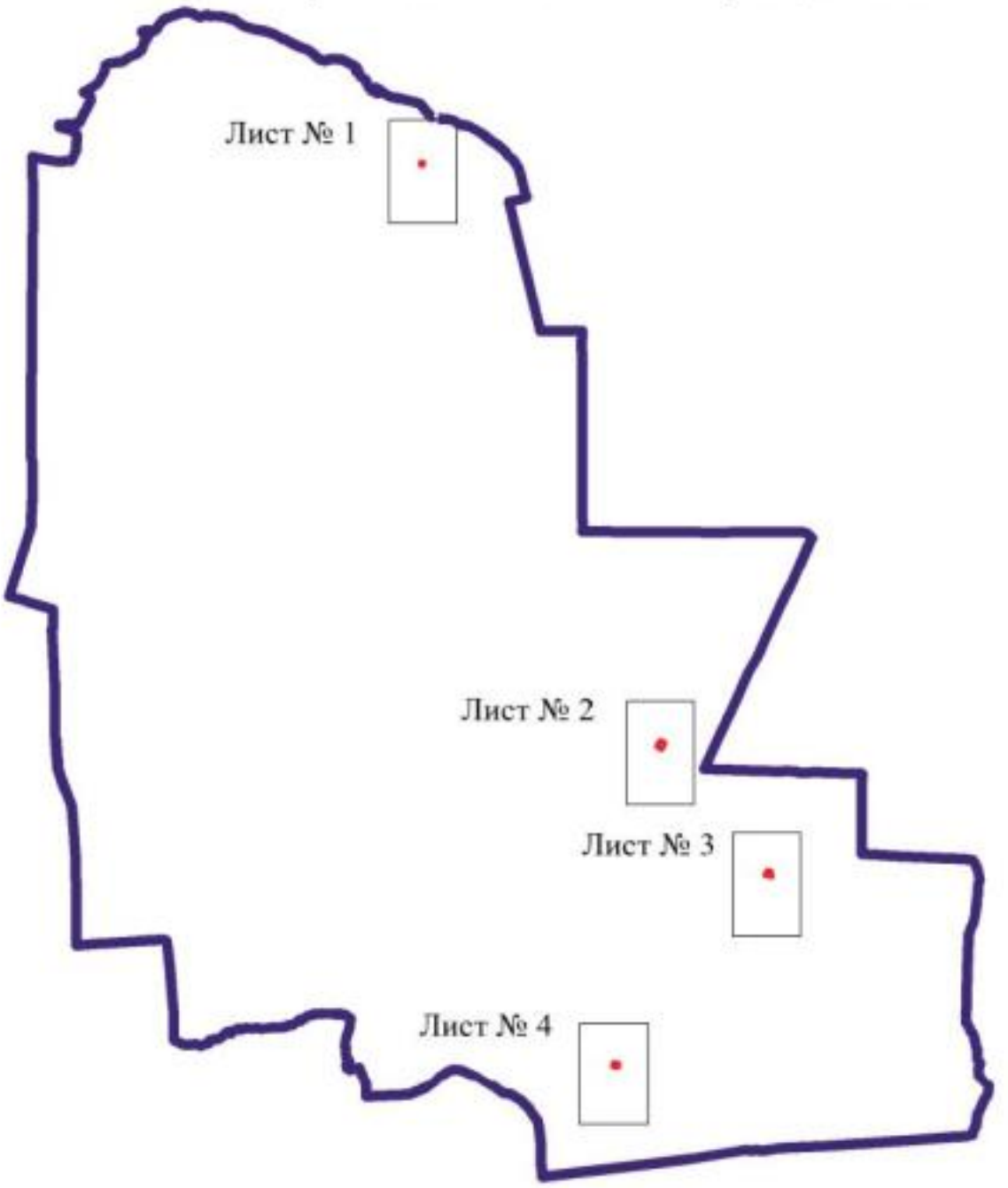

Масштаб 1:100000

Используемые условные знаки и обозначения:

	границы территориальной зоны
	границы муниципального образования
Лист № 1	область и номер листа плана границ объекта

Заместитель руководителя БУВО «Нормативно-проектный центр»

Подпись _____ А.В. Ромашов Дата « 4 » декабря 2020 г.

Место для оттиска печати (при наличии) лица, составившего описание местоположения границ объекта

План границ объекта

Лист № 1

Масштаб 1:5000

Используемые условные знаки и обозначения:

	границы территориальной зоны
• 1	характерная точка границ территориальной зоны

Заместитель руководителя БУВО «Нормативно-проектный центр»

Подпись _____ А.В. Ромашов Дата « 4 » декабря 2020 г.

Место для оттиска печати (при наличии) лица, составившего описание местоположения границ объекта

План границ объекта

Лист № 2

Масштаб 1:5000

Используемые условные знаки и обозначения:

	границы территориальной зоны
• 7	характерная точка границ территориальной зоны

Заместитель руководителя БУВО «Нормативно-проектный центр»

Подпись _____ А.В. Ромашов Дата « 4 » декабря 2020 г.

Место для оттиска печати (при наличии) лица, составившего описание местоположения границ объекта

План границ объекта

Лист № 3

Масштаб 1:5000

Используемые условные знаки и обозначения:

	границы территориальной зоны
• 14	характерная точка границ территориальной зоны

Заместитель руководителя БУВО «Нормативно-проектный центр»

Подпись _____ А.В. Ромашов Дата « 4 » декабря 2020 г.

Место для оттиска печати (при наличии) лица, составившего описание местоположения границ объекта

План границ объекта

Лист № 4

Масштаб 1:5000

Используемые условные знаки и обозначения:

	границы территориальной зоны
• 17	характерная точка границ территориальной зоны

Заместитель руководителя БУВО «Нормативно-проектный центр»

Подпись _____ А.В. Ромашов Дата « 4 » декабря 2020 г.

Место для оттиска печати (при наличии) лица, составившего описание местоположения границ объекта