Правовое управление правительства
Воронежской области
ЗАРЕГИСТРИРОВАНО
«01» 03 2021г.
Регистрационный номер № 164

ДЕПАРТАМЕНТ
АРХИТЕКТУРЫ И ГРАДОСТРОИТЕЛЬСТВА
ВОРОНЕЖСКОЙ ОБЛАСТИ

ПРИКАЗ

12.02.2021 № 45-01-04/128

г. Воронеж

Об утверждении правил землепользования и застройки Лосевского сельского поселения Павловского муниципального района Воронежской области

В соответствии с Градостроительным кодексом Российской Федерации, Федеральным законом от 06.10.2003 № 131-ФЗ «Об общих принципах организации местного самоуправления в Российской Федерации», Законами Воронежской области от 07.07.2006 № 61-ОЗ «О регулировании градостроительной деятельности в Воронежской области», от 20.12.2018 № 173-ОЗ «О перераспределении полномочий по утверждению правил землепользования и застройки между органами местного самоуправления поселений Воронежской области, городского округа город Нововоронеж, Борисоглебского городского округа и исполнительными органами государственной власти Воронежской области», постановлением правительства Воронежской области от 31.12.2014 № 1240 «Об утверждении Положения о департаменте архитектуры и градостроительства Воронежской области», на основании приказа департамента архитектуры и градостроительства Воронежской области от 01.03.2019 № 45-01-04/27 «О подготовке проектов правил землепользования и застройки поселений Аннинского, Бобровского, Верхнемамонского, Верхнехавского,

Воробьёвского, Каширского, Лискинского, Новоусманского, Ольховатского, Павловского, Панинского, Подгоренского, Рамонского, Семилукского и Хохольского муниципальных районов и городского округа город Нововоронеж Воронежской области», с учетом заключений о результатах публичных слушаний от 05.10.2020 № 1, № 2, № 3

п р и к а з ы в а ю:

1. Утвердить прилагаемые правила землепользования и застройки Лосевского сельского поселения Павловского муниципального района Воронежской области.

2. Признать утратившими силу следующие решения Совета народных депутатов Лосевского сельского поселения Павловского муниципального района Воронежской области:

- от 10.08.2012 № 129 «Об утверждении Правил землепользования и застройки Лосевского сельского поселения Павловского муниципального района Воронежской области»;

- от 21.09.2016 № 78 «О внесении изменений в решение Совета народных депутатов Лосевского сельского поселения от 10.08.2012 № 129 «Об утверждении Правил землепользования и застройки Лосевского сельского поселения Павловского муниципального района Воронежской области»;

- от 31.10.2016 № 83 «О внесении изменений в Правила землепользования и застройки Лосевского сельского поселения Павловского муниципального района Воронежской области»;

- от 14.07.2017 № 145 «О внесении изменений в решение Совета народных депутатов Лосевского сельского поселения Павловского муниципального района Воронежской области от 10.08.2012 г. № 129 «Об утверждении Правил землепользования и застройки Лосевского сельского поселения Павловского муниципального района Воронежской области»;

- от 11.09.2017 № 162 «О внесении изменений в решение Совета народных депутатов Лосевского сельского поселения Павловского муниципального района Воронежской области от 10.08.2012 г. № 129 «Об утверждении Правил землепользования и застройки Лосевского сельского поселения Павловского муниципального района Воронежской области»;

- от 02.03.2018 № 213 «О внесении изменений в решение Совета народных депутатов Лосевского сельского поселения Павловского муниципального района Воронежской области от 10.08.2012 г. № 129 «Об утверждении Правил землепользования и застройки Лосевского сельского поселения Павловского муниципального района Воронежской области»;

- от 26.12.2018 № 262 «О внесении изменений в решение Совета народных депутатов Лосевского сельского поселения Павловского муниципального района Воронежской области от 10.08.2012 г. № 129 «Об утверждении Правил землепользования и застройки Лосевского сельского поселения Павловского муниципального района Воронежской области».

3. Контроль исполнения настоящего приказа возложить на заместителя руководителя департамента архитектуры и градостроительства Воронежской области – начальника отдела территориального планирования Беляеву С.М.

Руководитель департамента
архитектуры и градостроительства
Воронежской области А.А. Еренков

УТВЕРЖДЕНЫ
приказом департамента
архитектуры и градостроительства
Воронежской области
от 12.02.2021 № 45-01-04/128

ПРАВИЛА ЗЕМЛЕПОЛЬЗОВАНИЯ И ЗАСТРОЙКИ ЛОСЕВСКОГО СЕЛЬСКОГО ПОСЕЛЕНИЯ ПАВЛОВСКОГО МУНИЦИПАЛЬНОГО РАЙОНА ВОРОНЕЖСКОЙ ОБЛАСТИ

ЧАСТЬ I. ПОРЯДОК ПРИМЕНЕНИЯ ПРАВИЛ ЗЕМЛЕПОЛЬЗОВАНИЯ И ЗАСТРОЙКИ И ВНЕСЕНИЯ В НИХ ИЗМЕНЕНИЙ

Раздел 1. Общие положения

1. Предмет регулирования и цели подготовки Правил землепользования и застройки Лосевского сельского поселения Павловского муниципального района Воронежской области

1. Правила землепользования и застройки Лосевского сельского поселения Павловского муниципального района Воронежской области (далее – Правила) являются документом градостроительного зонирования, который утверждается нормативным правовым актом департамента архитектуры и градостроительства Воронежской области и в котором устанавливаются территориальные зоны, градостроительные регламенты, порядок применения такого документа и порядок внесения в него изменений.

2. Правила разработаны в соответствии с Градостроительным кодексом Российской Федерации (далее – ГрК РФ), Земельным кодексом Российской Федерации, Федеральным законом от 06.10.2003 № 131-ФЗ «Об общих принципах организации местного самоуправления в Российской Федерации», иными нормативными правовыми актами Российской Федерации, Воронежской области, муниципальными правовыми актами муниципального образования с учетом положений нормативных актов и

документов, определяющих основные направления социально-экономического и градостроительного развития муниципального образования, а также сведений Единого государственного реестра недвижимости, сведений, документов и материалов, содержащихся в государственных информационных системах обеспечения градостроительной деятельности.

3. Правила разработаны в целях:

– создания условий для устойчивого развития территории муниципального образования, сохранения окружающей среды и объектов культурного наследия;

– создания условий для планировки территории муниципального образования;

– обеспечения прав и законных интересов физических и юридических лиц, в том числе правообладателей земельных участков и объектов капитального строительства;

– создания условий для привлечения инвестиций, в том числе путем предоставления возможности выбора наиболее эффективных видов разрешенного использования земельных участков и объектов капитального строительства.

2. Основные понятия, используемые в Правилах

В настоящих Правилах используются основные понятия, установленные законодательством Российской Федерации.

3. Сфера применения Правил

1. Действие настоящих Правил распространяется на всю территорию Лосевского сельского поселения Павловского муниципального района Воронежской области. Правила обязательны для соблюдения органами государственной власти, органами местного самоуправления, физическими и юридическими лицами, при осуществлении ими градостроительной деятельности на территории Лосевского сельского поселения Павловского муниципального района Воронежской области.

2. Настоящие Правила применяются наряду с:

– техническими регламентами и иными обязательными требованиями, установленными в соответствии с законодательством в целях обеспечения безопасности жизни и здоровья людей, надежности и безопасности зданий, строений и сооружений, сохранения окружающей природной среды и объектов культурного наследия;

– региональными и местными нормативами градостроительного проектирования.

4. Содержание и порядок применения Правил

1. Правила включают в себя:

1) порядок их применения и внесения изменений в Правила;

2) карту градостроительного зонирования;

3) градостроительные регламенты.

Обязательным приложением к настоящим Правилам являются сведения о границах территориальных зон, которые должны содержать графическое описание местоположения границ территориальных зон, перечень координат характерных точек этих границ в системе координат, используемой для ведения Единого государственного реестра недвижимости.

2. Порядок применения Правил и внесения в них изменений включает в себя положения:

1) о регулировании землепользования и застройки;

2) об изменении видов разрешенного использования земельных участков и объектов капитального строительства физическими и юридическими лицами;

3) о подготовке документации по планировке территории органами местного самоуправления;

4) о проведении общественных обсуждений или публичных слушаний по вопросам землепользования и застройки;

5) о внесении изменений в Правила;

6) о регулировании иных вопросов землепользования и застройки.

5. Использование объектов недвижимости, не соответствующих настоящим Правилам

1. Земельные участки или объекты капитального строительства, виды разрешенного использования, предельные (минимальные и (или) максимальные) размеры и предельные параметры которых не соответствуют градостроительному регламенту, могут использоваться без установления срока приведения их в соответствие с градостроительным регламентом, за исключением случаев, если использование таких земельных участков и объектов капитального строительства опасно для жизни или здоровья человека, для окружающей среды, объектов культурного наследия.

2. Реконструкция указанных в подпункте 1 настоящего пункта объектов капитального строительства может осуществляться только путем приведения таких объектов в соответствие с градостроительным регламентом или путем уменьшения их несоответствия предельным параметрам разрешенного строительства, реконструкции. Изменение видов разрешенного использования указанных земельных участков и объектов капитального строительства может осуществляться путем приведения их в соответствие с видами разрешенного использования земельных участков и объектов капитального строительства, установленными градостроительным регламентом.

3. В случае если использование указанных в подпункте 1 настоящего пункта земельных участков и объектов капитального строительства продолжается и опасно для жизни или здоровья человека, для окружающей среды, объектов культурного наследия, в соответствии с федеральными законами может быть наложен запрет на использование таких земельных участков и объектов.

6. Открытость и доступность информации о землепользовании и застройке

1. Настоящие Правила являются открытыми и общедоступными.

2. Настоящие Правила подлежат опубликованию в порядке, установленном для официального опубликования нормативных правовых актов Воронежской области, и размещению в федеральной государственной информационной системе территориального планирования и в государственной информационной системе обеспечения градостроительной деятельности.

Раздел 2. Положения о регулировании землепользования и застройки

7. Перераспределение полномочий между органами местного самоуправления Лосевского сельского поселения Павловского муниципального района Воронежской области и департаментом архитектуры и градостроительства Воронежской области

1. На основании Закона Воронежской области от 20.12.2018 № 173-ОЗ «О перераспределении полномочий по утверждению правил землепользования и застройки между органами местного самоуправления поселений Воронежской области, городского округа город Нововоронеж, Борисоглебского городского округа и исполнительными органами государственной власти Воронежской области» (далее – Закон Воронежской области) и в соответствии со статьей 8.2 ГрК РФ, пунктом 6.1 статьи 26.3 Федерального закона от 06.10.1999 № 184-ФЗ «Об общих принципах организации законодательных (представительных) и исполнительных органов государственной власти субъектов Российской Федерации», частью 1.2 статьи 17 Федерального закона от 06.10.2003 № 131-ФЗ «Об общих принципах организации местного самоуправления в Российской Федерации» полномочия по утверждению Правил перераспределены между органами местного самоуправления Лосевского сельского поселения Павловского муниципального района Воронежской области и департаментом архитектуры и градостроительства Воронежской области (далее – Уполномоченный орган) на срок, установленный Законом Воронежской области.

2. После истечения срока, указанного в Законе Воронежской области, полномочия Уполномоченного органа, предусмотренные настоящими Правилами, осуществляются органами местного самоуправления Лосевского сельского поселения Павловского муниципального района Воронежской области в соответствии с требованиями ГрК РФ.

8. Полномочия Уполномоченного органа по вопросам землепользования и застройки

1. Полномочия Уполномоченного органа по вопросам землепользования и застройки включают:

1) принятие решений о подготовке проекта Правил, о подготовке проекта о внесении изменений в Правила;

2) утверждение Правил, утверждение внесения изменений в Правила;

3) принятие решений о предоставлении разрешений на условно разрешенный вид использования объектов капитального строительства или земельного участка;

4) принятие решений о предоставлении разрешения на отклонение от предельных параметров разрешенного строительства, реконструкции объектов капитального строительства;

5) иные полномочия в соответствии с действующим законодательством.

9. Комиссия по подготовке проектов Правил

1. Комиссия по подготовке проектов правил землепользования и застройки поселений Воронежской области, городского округа город Нововоронеж, Борисоглебского городского округа (далее – Комиссия) является специально созданным постоянно действующим коллегиальным органом при Уполномоченном органе в целях реализации полномочий, указанных в пункте 8 настоящих Правил, перераспределенных в

соответствии с Законом Воронежской области и обеспечения выполнения задач градостроительного зонирования.

2. Комиссия создается и прекращает свою деятельность приказом Уполномоченного органа.

3. Состав и порядок деятельности Комиссии утверждается приказом Уполномоченного органа.

Раздел 3. Положения об изменении видов разрешенного использования земельных участков и объектов капитального строительства физическими и юридическими лицами

10. Изменение видов разрешенного использования земельных участков и объектов капитального строительства

1. Для каждой из установленных настоящими Правилами территориальных зон могут устанавливаться основные, условно разрешенные и вспомогательные виды разрешенного использования земельных участков и объектов капитального строительства.

2. Изменение одного вида разрешенного использования земельных участков и объектов капитального строительства на другой вид такого использования осуществляется в соответствии с градостроительным регламентом при условии соблюдения требований технических регламентов.

3. Основные и вспомогательные виды разрешенного использования земельных участков и объектов капитального строительства правообладателями земельных участков и объектов капитального строительства, за исключением органов государственной власти, органов местного самоуправления, государственных и муниципальных учреждений, государственных и муниципальных унитарных предприятий, выбираются самостоятельно без дополнительных разрешений и согласования.

4. Решения об изменении одного вида разрешенного использования земельных участков и объектов капитального строительства, расположенных на землях, на которые действие градостроительных регламентов не

распространяется или для которых градостроительные регламенты не устанавливаются, на другой вид такого использования принимаются в соответствии с федеральными законами.

11. Предоставление разрешения на условно разрешенный вид использования земельного участка или объекта капитального строительства

1. Физическое или юридическое лицо, заинтересованное в предоставлении разрешения на условно разрешенный вид использования земельного участка или объекта капитального строительства (далее - разрешение на условно разрешенный вид использования), направляет заявление о предоставлении разрешения на условно разрешенный вид использования в Комиссию. Заявление о предоставлении разрешения на условно разрешенный вид использования может быть направлено в форме электронного документа, подписанного электронной подписью в соответствии с требованиями Федерального закона от 06.04.2011 № 63-ФЗ «Об электронной подписи».

2. Порядок предоставления разрешения на условно разрешенный вид использования земельного участка или объекта капитального строительства определен статьей 39 ГрК РФ.

3. Проект решения о предоставлении разрешения на условно разрешенный вид использования подлежит рассмотрению на общественных обсуждениях или публичных слушаниях, проводимых в порядке, установленном статьей 5.1 ГрК РФ, с учетом положений статьи 39 ГрК РФ.

12. Предоставление разрешения на отклонение от предельных параметров разрешенного строительства, реконструкции объектов капитального строительства

1. Правообладатели земельных участков, размеры которых меньше установленных градостроительным регламентом минимальных размеров земельных участков либо конфигурация, инженерно-геологические или иные характеристики которых неблагоприятны для застройки, вправе обратиться за разрешениями на отклонение от предельных параметров разрешенного

строительства, реконструкции объектов капитального строительства (далее также – разрешение на отклонение от предельных параметров).

2. Правообладатели земельных участков вправе обратиться за разрешениями на отклонение от предельных параметров разрешенного строительства, реконструкции объектов капитального строительства, если такое отклонение необходимо в целях однократного изменения одного или нескольких предельных параметров разрешенного строительства, реконструкции объектов капитального строительства, установленных градостроительным регламентом для конкретной территориальной зоны, не более чем на десять процентов.

3. Порядок предоставления разрешения на отклонение от предельных параметров определен статьей 40 ГрК РФ.

4. Проект решения о предоставлении разрешения на отклонение от предельных параметров подлежит рассмотрению на общественных обсуждениях или публичных слушаниях, проводимых в порядке, установленном статьей 5.1 ГрК РФ, с учетом положений статьи 39 ГрК РФ, за исключением случая, указанного в части 1.1 статьи 40 ГрК РФ.

Раздел 4. Положения о подготовке документации по планировке территории органами местного самоуправления

13. Общие положения о подготовке документации по планировке территории

1. Подготовка документации по планировке территории осуществляется в целях обеспечения устойчивого развития территорий, в том числе выделения элементов планировочной структуры, установления границ земельных участков, установления границ зон планируемого размещения объектов капитального строительства.

2. Подготовка документации по планировке территории осуществляется в соответствии с главой 5 ГрК РФ.

3. Состав и содержание документации по планировке территории определяется ГрК РФ.

Раздел 5. Положения о проведении общественных обсуждений или публичных слушаний по вопросам землепользования и застройки

14. Общие положения о порядке проведения общественных обсуждений или публичных слушаний в сфере градостроительной деятельности

1. В целях соблюдения права человека на благоприятные условия жизнедеятельности, прав и законных интересов правообладателей земельных участков и объектов капитального строительства по проектам правил землепользования и застройки, проектам планировки территории, проектам межевания территории, проектам, предусматривающим внесение изменений в один из указанных утвержденных документов, проектам решений о предоставлении разрешения на условно разрешенный вид использования земельного участка или объекта капитального строительства, проектам решений о предоставлении разрешения на отклонение от предельных параметров разрешенного строительства, реконструкции объектов капитального строительства в соответствии с уставом муниципального образования и (или) нормативным правовым актом представительного органа муниципального образования и с учетом положений ГрК РФ проводятся общественные обсуждения или публичные слушания, за исключением случаев, предусмотренных ГрК РФ и другими федеральными законами.

2. Порядок проведения общественных обсуждений или публичных слушаний определяется ГрК РФ, Уставом Лосевского сельского поселения Павловского муниципального района Воронежской области и (или) нормативным правовым актом представительного органа муниципального образования.

Раздел 6. Положения о внесении изменений в Правила

15. Основания и порядок внесения изменений в Правила

1. Основания для рассмотрения вопроса о внесении изменений в настоящие Правила предусмотрены статьей 33 ГрК РФ.

2. Внесение изменений в Правила осуществляется в порядке, предусмотренном статьями 31 и 32 ГрК РФ, с учетом особенностей, установленных статьей 33 ГрК РФ.

Раздел 7. Положения о регулировании иных вопросов землепользования и застройки

16. Общие принципы регулирования иных вопросов землепользования и застройки на территории Лосевского сельского поселения Павловского муниципального района Воронежской области

Иные вопросы землепользования и застройки на территории Лосевского сельского поселения Павловского муниципального района Воронежской области регулируются законодательством Российской Федерации, Воронежской области, муниципальными правовыми актами Лосевского сельского поселения Павловского муниципального района Воронежской области.

ЧАСТЬ II. КАРТА ГРАДОСТРОИТЕЛЬНОГО ЗОНИРОВАНИЯ

17. Карты градостроительного зонирования

1. Карта градостроительного зонирования территории Лосевского сельского поселения Павловского муниципального района Воронежской области.

ПРАВИЛА ЗЕМЛЕПОЛЬЗОВАНИЯ И ЗАСТРОЙКИ

Карта градостроительного зонирования территории
Лосевского сельского поселения Павловского муниципального района Воронежской области

Условные обозначения

Территориальные границы

- Граница сельского поселения
- Граница населенного пункта

Территории, для которых градостроительные регламенты не устанавливаются

- Земли лесного фонда
- Сельскохозяйственные угодья в составе земель сельскохозяйственного назначения
- Земли, покрытые поверхностными водами

Территориальные зоны

- Ж1/1 Зона застройки индивидуальными жилыми домами села Лосево
- Ж1/2 Зона застройки индивидуальными жилыми домами посёлка Карла Маркса
- Ж1/3 Зона застройки индивидуальными жилыми домами хутора Крицкий
- ОД/1 Общественно-деловая зона села Лосево
- П1/1 Производственная зона села Лосево
- П2 Производственно-коммунальная зона за границами населенных пунктов
- СХ1/1 Зона сельскохозяйственного использования в границах населенного пункта села Лосево
- СХ1/2 Зона сельскохозяйственного использования в границах населенного пункта посёлка Карла Маркса
- СХ2/1 Зона сельскохозяйственного производства села Лосево
- СХ2 Зона сельскохозяйственного производства за границами населенных пунктов
- Р1/1 Зона рекреационного назначения-объектов отдыха села Лосево
- Р2/1 Зона природных территорий и защитного озеленения села Лосево
- ИТ1/1 Зона улиц, дорог, инженерной и транспортной инфраструктуры села Лосево
- ИТ1/2 Зона улиц, дорог, инженерной и транспортной инфраструктуры посёлка Карла Маркса
- ИТ1 Зона улиц, дорог, инженерной и транспортной инфраструктуры за границами населенных пунктов
- СН1/1 Зона ритуальных объектов села Лосево
- СН2 Зона обработки, утилизации, обезвреживания, размещения твердых коммунальных отходов за границами населенных пунктов

Объекты транспортной инфраструктуры

- Улично-дорожная сеть населенного пункта

МАСШТАБ 1:25000

м 250 0 250 1000

2. Карта градостроительного зонирования с отображением зон с особыми условиями использования территории Лосевского сельского поселения Павловского муниципального района Воронежской области.

ПРАВИЛА ЗЕМЛЕПОЛЬЗОВАНИЯ И ЗАСТРОЙКИ

Карта градостроительного зонирования с отображением зон с особыми условиями использования территории Лосевского сельского поселения Павловского муниципального района Воронежской области

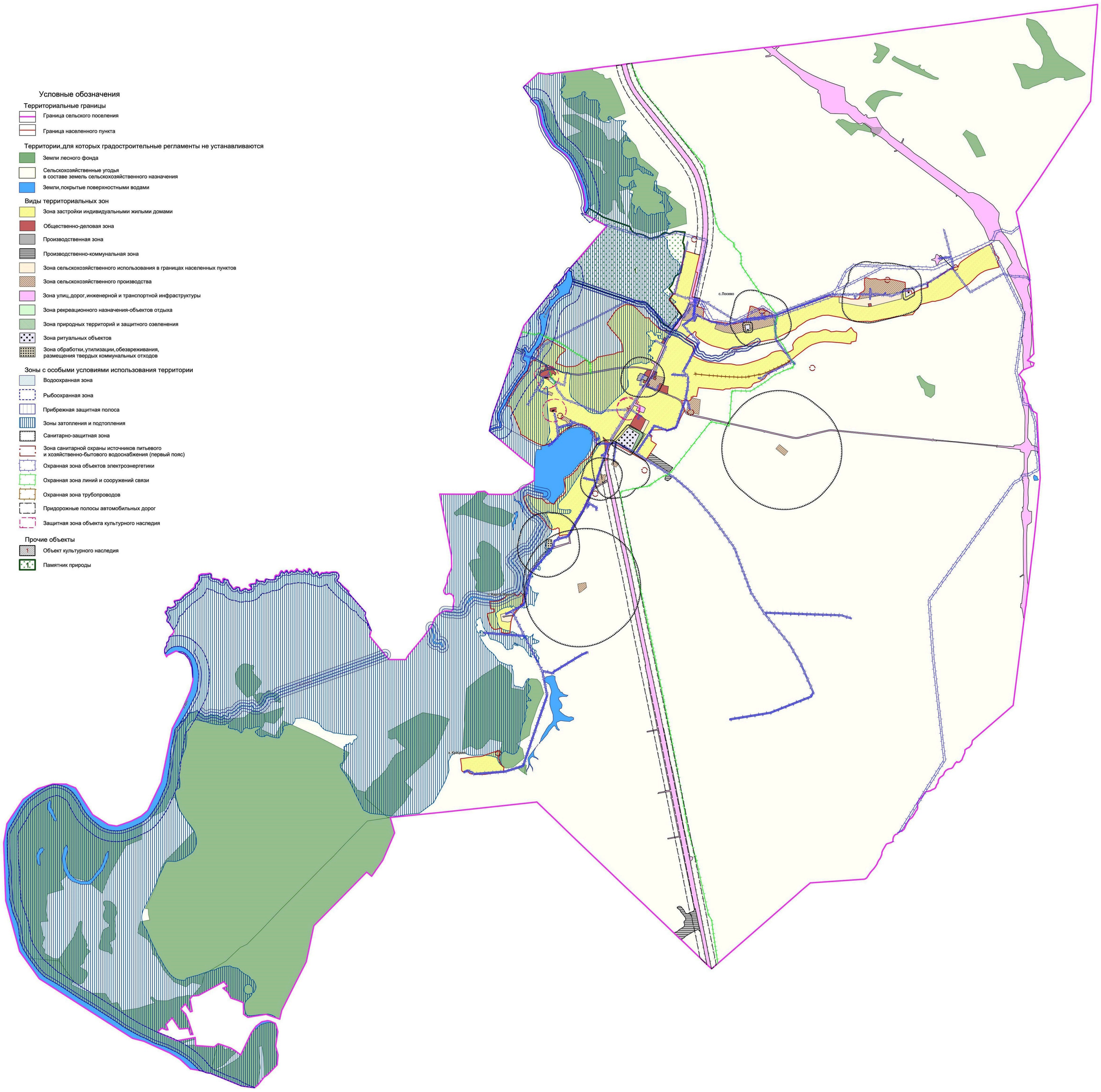

Условные обозначения

Территориальные границы

- Граница сельского поселения
- Граница населенного пункта

Территории, для которых градостроительные регламенты не устанавливаются

- Земли лесного фонда
- Сельскохозяйственные угодья в составе земель сельскохозяйственного назначения
- Земли, покрытые поверхностными водами

Виды территориальных зон

- Зона застройки индивидуальными жилыми домами
- Общественно-деловая зона
- Производственная зона
- Производственно-коммунальная зона
- Зона сельскохозяйственного использования в границах населенных пунктов
- Зона сельскохозяйственного производства
- Зона улиц, дорог, инженерной и транспортной инфраструктуры
- Зона рекреационного назначения-объектов отдыха
- Зона природных территорий и защитного озеленения
- Зона ритуальных объектов
- Зона обработки, утилизации, обезвреживания, размещения твердых коммунальных отходов

Зоны с особыми условиями использования территории

- Водоохранная зона
- Рыбоохранная зона
- Прибрежная защитная полоса
- Зоны затопления и подтопления
- Санитарно-защитная зона
- Зона санитарной охраны источников питьевого и хозяйственно-бытового водоснабжения (первый пояс)
- Охранная зона объектов электроэнергетики
- Охранная зона линий и сооружений связи
- Охранная зона трубопроводов
- Придорожные полосы автомобильных дорог
- Защитная зона объекта культурного наследия

Прочие объекты

- Объект культурного наследия
- Памятник природы

МАСШТАБ 1:25000

м 250 0 250 1000

2.1. На территории Лосевского сельского поселения Павловского муниципального района Воронежской области располагаются следующие особо охраняемые природные территории:

1. Памятник природы областного значения «Луг «Голое колено».

2.2. На территории Лосевского сельского поселения Павловского муниципального района Воронежской области располагаются следующие объекты культурного наследия:

№ п/п	Наименование объекта культурного наследия	Сведения о границах территории объекта культурного наследия	Сведения о границах защитной зоны объекта культурного наследия	Сведения о границах зоны охраны объекта культурного наследия
1	Братская могила № 180	Не установлена	Установлена приказом управления по охране объектов культурного наследия Воронежской области от 12.11.2019 № 71-01-07/287 «Об утверждении графического описания местоположения границ (с перечнем координат характерных точек этих границ) защитных зон объектов культурного наследия, расположенных на территории Воронежской области» (далее – приказ от 12.11.2019 № 71-01-07/287)	Не установлена
2	Колокольня Успенской церкви	Не установлена	Установлена приказом от 12.11.2019 № 71-01-07/287	Не установлена
3	Могила Вислевского Ф.П.	Не установлена	Установлена	Не установлена

№ п/п	Наименование объекта культурного наследия	Сведения о границах территории объекта культурного наследия	Сведения о границах защитной зоны объекта культурного наследия	Сведения о границах зоны охраны объекта культурного наследия
			приказом от 12.11.2019 № 71-01-07/287	
4	Церковь Благовещения	Не установлена	Установлена приказом от 12.11.2019 № 71-01-07/287	Не установлена

18. Перечень территориальных зон, установленных на карте градостроительного зонирования

1. Порядок установления территориальных зон определен статьей 34 ГрК РФ. На карте градостроительного зонирования установлены следующие виды территориальных зон:

Наименование территориальной зоны	Кодовое обозначение территориальной зоны
Жилые зоны	
Зона застройки индивидуальными жилыми домами	**Ж1**
Общественно-деловые зоны	
Общественно-деловая зона	**ОД**
Производственные и коммунально-складские зоны	
Производственная зона	**П1**
Производственно-коммунальная зона	**П2**
Зоны инженерной и транспортной инфраструктуры	
Зона улиц, дорог, инженерной и транспортной инфраструктуры	**ИТ1**
Зоны сельскохозяйственного использования	
Зона сельскохозяйственного использования в границах населенных пунктов	**СХ1**
Зона сельскохозяйственного производства	**СХ2**
Зоны рекреационного назначения	
Зона рекреационного назначения - объектов отдыха	**Р1**
Зона природных территорий и защитного озеленения	**Р2**
Зоны специального назначения	
Зона ритуальных объектов	**СН1**
Зона обработки, утилизации, обезвреживания, размещения твердых коммунальных отходов	**СН2**

2. Настоящими Правилами на территории Лосевского сельского поселения Павловского муниципального района Воронежской области установлены следующие территориальные зоны:

Наименование территориальной зоны	Кодовое обозначение территориальной зоны
Жилые зоны	
Зона застройки индивидуальными жилыми домами села Лосево	**Ж1/1**
Зона застройки индивидуальными жилыми домами посёлка Карла Маркса	**Ж1/2**
Зона застройки индивидуальными жилыми домами хутора Крицкий	**Ж1/3**
Общественно-деловые зоны	
Общественно-деловая зона села Лосево	**ОД/1**
Производственные и коммунально-складские зоны	
Производственная зона села Лосево	**П1/1**
Производственно-коммунальная зона за границами населенных пунктов	**П2**
Зоны инженерной и транспортной инфраструктуры	
Зона улиц, дорог, инженерной и транспортной инфраструктуры села Лосево	**ИТ1/1**
Зона улиц, дорог, инженерной и транспортной инфраструктуры посёлка Карла Маркса	**ИТ1/2**
Зона улиц, дорог, инженерной и транспортной инфраструктуры за границами населенных пунктов	**ИТ1**
Зоны сельскохозяйственного использования	
Зона сельскохозяйственного использования в границах населенного пункта села Лосево	**СХ1/1**
Зона сельскохозяйственного использования в границах населенного пункта посёлка Карла Маркса	**СХ1/2**
Зона сельскохозяйственного производства села Лосево	**СХ2/1**
Зона сельскохозяйственного производства за границами населенных пунктов	**СХ2**
Зоны рекреационного назначения	
Зона рекреационного назначения - объектов отдыха села Лосево	**Р1/1**
Зона природных территорий и защитного озеленения села Лосево	**Р2/1**
Зоны специального назначения	
Зона ритуальных объектов села Лосево	**СН1/1**
Зона обработки, утилизации, обезвреживания, размещения твердых коммунальных отходов за границами населенных пунктов	**СН2**

3. Сведения о границах территориальных зон, содержащие графическое описание местоположения границ территориальных зон, перечень координат характерных точек границ территориальных зон села Лосево, являются приложением № 1 к настоящим Правилам.

4. Сведения о границах территориальных зон, содержащие графическое описание местоположения границ территориальных зон, перечень координат характерных точек границ территориальных зон посёлка Карла Маркса, являются приложением № 2 к настоящим Правилам.

5. Сведения о границах территориальных зон, содержащие графическое описание местоположения границ территориальных зон, перечень координат характерных точек границ территориальных зон хутора Крицкий, являются приложением № 3 к настоящим Правилам.

6. Сведения о границах территориальных зон, содержащие графическое описание местоположения границ территориальных зон, перечень координат характерных точек границ территориальных зон, расположенных за границами населенных пунктов на территории Лосевского сельского поселения, являются приложением № 4 к настоящим Правилам.

ЧАСТЬ III. ГРАДОСТРОИТЕЛЬНЫЕ РЕГЛАМЕНТЫ

19. Общие положения о градостроительном регламенте

1. Градостроительным регламентом определяется правовой режим земельных участков, равно как всего, что находится над и под поверхностью земельных участков и используется в процессе их застройки и последующей эксплуатации объектов капитального строительства.

2. Действие градостроительного регламента распространяется в равной мере на все земельные участки и объекты капитального строительства, расположенные в пределах границ территориальной зоны, обозначенной на карте градостроительного зонирования.

3. Земли и земельные участки, на которые действие градостроительных регламентов не распространяется или для которых градостроительные регламенты не устанавливаются, определены статьей 36 ГрК РФ.

20. Виды разрешенного использования

1. Разрешенное использование земельных участков и объектов капитального строительства может быть следующих видов:

– основные виды разрешенного использования;

– условно разрешенные виды использования;

– вспомогательные виды разрешенного использования, допустимые только в качестве дополнительных по отношению к основным видам разрешенного использования и условно разрешенным видам использования и осуществляемые совместно с ними.

2. Виды разрешенного использования (далее – ВРИ) земельных участков в настоящих Правилах определяются в соответствии с приказом Министерства экономического развития Российской Федерации от 01.09.2014 № 540 «Об утверждении классификатора видов разрешенного использования земельных участков».

21. Градостроительные регламенты территориальных зон

1. Градостроительные регламенты территориальных зон Ж1/1, Ж1/2, Ж1/3

№ п/п	Код ВРИ	Наименование ВРИ	Предельные (минимальные и (или) максимальные) размеры земельных участков, в том числе их площадь, м²		Максимальный процент застройки в границах земельного участка	Предельное количество этажей или предельная высота зданий, строений, сооружений	Минимальные отступы от границ земельных участков в целях определения мест допустимого размещения зданий, строений, сооружений, за пределами которых запрещено строительство зданий, строений, сооружений
			min	max			
ОСНОВНЫЕ ВИДЫ РАЗРЕШЕННОГО ИСПОЛЬЗОВАНИЯ ЗЕМЕЛЬНЫХ УЧАСТКОВ И ОБЪЕКТОВ КАПИТАЛЬНОГО СТРОИТЕЛЬСТВА							
1	2.1	Для индивидуального жилищного строительства	300	3000	50%	3 этажа	3 метра
2	2.3	Блокированная жилая застройка	80	3000	50%	3 этажа	3 метра; 0 метров – при примыкании к соседним зданиям
3	2.2	Для ведения личного подсобного хозяйства (приусадебный земельный участок)	200	5000	30%	3 этажа	3 метра
4	1.19	Сенокошение	600	50000	0%	не подлежат установлению	
5	1.20	Выпас сельскохозяйственных животных	300	50000	0%	не подлежат установлению	
6	3.1.1	Предоставление коммунальных услуг	не подлежит установлению	5000	не подлежит установлению		
7	3.1.2	Административные здания организаций, обеспечивающих предоставление коммунальных услуг	не подлежат установлению		60%	3 этажа	3 метра
8	3.2.2	Оказание социальной помощи населению	не подлежат установлению		60%	3 этажа	3 метра
9	3.2.3	Оказание услуг связи	не подлежат установлению		60%	3 этажа	3 метра
10	3.4.1	Амбулаторно-поликлиническое обслуживание	не подлежат установлению			3 этажа	3 метра

№ п/п	Код ВРИ	Наименование ВРИ	Предельные (минимальные и (или) максимальные) размеры земельных участков, в том числе их площадь, м²		Максимальный процент застройки в границах земельного участка	Предельное количество этажей или предельная высота зданий, строений, сооружений	Минимальные отступы от границ земельных участков в целях определения мест допустимого размещения зданий, строений, сооружений, за пределами которых запрещено строительство зданий, строений, сооружений
			min	max			
11	3.5.1	Дошкольное, начальное и среднее общее образование	не подлежат установлению			4 этажа	3 метра
12	3.6.1	Объекты культурно-досуговой деятельности	не подлежат установлению		60%	не подлежит установлению	6 метров
13	3.6.2	Парки культуры и отдыха	не подлежат установлению				
14	3.8.1	Государственное управление	не подлежат установлению		60%	не подлежит установлению	6 метров
15	5.1.3	Площадки для занятий спортом	не подлежат установлению				
16	9.3	Историко-культурная деятельность	не подлежат установлению				
17	11.0	Водные объекты	не подлежат установлению				
18	11.1	Общее пользование водными объектами	не подлежат установлению				
19	12.0.1	Улично-дорожная сеть	не подлежат установлению				
20	12.0.2	Благоустройство территории	не подлежат установлению				
УСЛОВНО РАЗРЕШЕННЫЕ ВИДЫ ИСПОЛЬЗОВАНИЯ ЗЕМЕЛЬНЫХ УЧАСТКОВ И ОБЪЕКТОВ КАПИТАЛЬНОГО СТРОИТЕЛЬСТВА							
21	2.1.1	Малоэтажная многоквартирная жилая застройка	600	не подлежит установлению	45%	4 этажа	6 метров
22	2.7.1	Хранение автотранспорта	не подлежат установлению				
23	3.3	Бытовое обслуживание	200	5000	60%	3 этажа	3 метра
24	3.10.1	Амбулаторное ветеринарное обслуживание	200	5000	60%	3 этажа	3 метра
25	4.1	Деловое управление	не подлежат установлению		60%	4 этажа	3 метра
26	4.4	Магазины	200	5000	60%	3 этажа	3 метра

№ п/п	Код ВРИ	Наименование ВРИ	Предельные (минимальные и (или) максимальные) размеры земельных участков, в том числе их площадь, м²		Максимальный процент застройки в границах земельного участка	Предельное количество этажей или предельная высота зданий, строений, сооружений	Минимальные отступы от границ земельных участков в целях определения мест допустимого размещения зданий, строений, сооружений, за пределами которых запрещено строительство зданий, строений, сооружений
			min	max			
27	4.6	Общественное питание	200	5000	50%	3 этажа	3 метра
28	4.7	Гостиничное обслуживание	600	не подлежит установлению	45%	не подлежит установлению	6 метров
29	4.9	Служебные гаражи	не подлежит установлению	5000	60%	не подлежит установлению	3 метра
30	5.1.2	Обеспечение занятий спортом в помещениях	не подлежат установлению		45%	не подлежит установлению	3 метра

Ограничения использования земельных участков и объектов капитального строительства, устанавливаемые в соответствии с законодательством Российской Федерации, определяются пунктом 22 настоящих Правил.

2. Градостроительный регламент территориальной зоны ОД/1

№ п/п	Код ВРИ	Наименование ВРИ	Предельные (минимальные и (или) максимальные) размеры земельных участков, в том числе их площадь, м²		Максимальный процент застройки в границах земельного участка	Предельное количество этажей или предельная высота зданий, строений, сооружений	Минимальные отступы от границ земельных участков в целях определения мест допустимого размещения зданий, строений, сооружений, за пределами которых запрещено строительство зданий, строений, сооружений
			min	max			
ОСНОВНЫЕ ВИДЫ РАЗРЕШЕННОГО ИСПОЛЬЗОВАНИЯ ЗЕМЕЛЬНЫХ УЧАСТКОВ И ОБЪЕКТОВ КАПИТАЛЬНОГО СТРОИТЕЛЬСТВА							
1	3.1.1	Предоставление коммунальных услуг	не подлежит установлению	5000	не подлежат установлению		
2	3.1.2	Административные здания	не подлежат установлению		60%	не подлежит установлению	3 метра

№ п/п	Код ВРИ	Наименование ВРИ	Предельные (минимальные и (или) максимальные) размеры земельных участков, в том числе их площадь, м²		Максимальный процент застройки в границах земельного участка	Предельное количество этажей или предельная высота зданий, строений, сооружений	Минимальные отступы от границ земельных участков в целях определения мест допустимого размещения зданий, строений, сооружений, за пределами которых запрещено строительство зданий, строений, сооружений
			min	max			
		организаций, обеспечивающих предоставление коммунальных услуг					
3	3.2.2	Оказание социальной помощи населению	не подлежат установлению		60%	3 этажа	6 метров
4	3.2.3	Оказание услуг связи	не подлежат установлению		60%	не подлежит установлению	6 метров
5	3.3	Бытовое обслуживание	200	не подлежит установлению	60%	не подлежит установлению	6 метров
6	3.4.1	Амбулаторно-поликлиническое обслуживание	не подлежат установлению			не подлежит установлению	6 метров
7	3.4.2	Стационарное медицинское обслуживание	не подлежат установлению		45%	не подлежит установлению	6 метров
8	3.5.1	Дошкольное, начальное и среднее общее образование	не подлежат установлению			4 этажа	6 метров
9	3.6.1	Объекты культурно-досуговой деятельности	не подлежат установлению		60%	не подлежит установлению	6 метров
10	3.6.2.	Парки культуры и отдыха	не подлежат установлению				
11	3.7.1	Осуществление религиозных обрядов	не подлежат установлению				6 метров
12	3.10.1	Амбулаторное ветеринарное обслуживание	не подлежат установлению		60%	3 этажа	3 метра
13	4.1	Деловое управление	не подлежат установлению		50%	не подлежит установлению	6 метров
14	4.2	Объекты торговли (торговые центры, торгово-развлекательные центры (комплексы)	800	не подлежит установлению	40%	не подлежит установлению	6 метров
15	4.3	Рынки	не подлежат установлению		45%	не подлежит установлению	6 метров
16	4.4	Магазины	200	не подлежит установлению	60%	не подлежит установлению	3 метра
17	4.5	Банковская и страховая	не подлежат установлению		60%	не подлежит установлению	6 метров

№ п/п	Код ВРИ	Наименование ВРИ	Предельные (минимальные и (или) максимальные) размеры земельных участков, в том числе их площадь, м²		Максимальный процент застройки в границах земельного участка	Предельное количество этажей или предельная высота зданий, строений, сооружений	Минимальные отступы от границ земельных участков в целях определения мест допустимого размещения зданий, строений, сооружений, за пределами которых запрещено строительство зданий, строений, сооружений
			min	max			
		деятельность					
18	4.6	Общественное питание	400	не подлежит установлению	50%	не подлежит установлению	6 метров
19	4.7	Гостиничное обслуживание	600	не подлежит установлению	45%	не подлежит установлению	6 метров
20	4.9	Служебные гаражи	не подлежат установлению				3 метра
21	5.1.2	Обеспечение занятий спортом в помещениях	не подлежат установлению		45%	не подлежит установлению	6 метров
22	5.1.3	Площадки для занятий спортом	не подлежат установлению				
23	8.3	Обеспечение внутреннего правопорядка	не подлежат установлению				3 метра
24	9.3	Историко-культурная деятельность	не подлежат установлению				
25	12.0.1	Улично-дорожная сеть	не подлежат установлению				
26	12.0.2	Благоустройство территории	не подлежат установлению				
УСЛОВНО РАЗРЕШЕННЫЕ ВИДЫ ИСПОЛЬЗОВАНИЯ ЗЕМЕЛЬНЫХ УЧАСТКОВ И ОБЪЕКТОВ КАПИТАЛЬНОГО СТРОИТЕЛЬСТВА							
27	2.1	Для индивидуального жилищного строительства	300	1000	50%	3 этажа	3 метра
28	2.1.1	Малоэтажная многоквартирная жилая застройка	600	не подлежит установлению	45%	4 этажа	6 метров

Ограничения использования земельных участков и объектов капитального строительства, устанавливаемые в соответствии с законодательством Российской Федерации, определяются пунктом 22 настоящих Правил.

3. Градостроительный регламент территориальной зоны П1/1

№ п/п	Код ВРИ	Наименование ВРИ	Предельные (минимальные и (или) максимальные) размеры земельных участков, в том числе их площадь, м²		Максимальный процент застройки в границах земельного участка	Предельное количество этажей или предельная высота зданий, строений, сооружений	Минимальные отступы от границ земельных участков в целях определения мест допустимого размещения зданий, строений, сооружений, за пределами которых запрещено строительство зданий, строений, сооружений
			min	max			
ОСНОВНЫЕ ВИДЫ РАЗРЕШЕННОГО ИСПОЛЬЗОВАНИЯ ЗЕМЕЛЬНЫХ УЧАСТКОВ И ОБЪЕКТОВ КАПИТАЛЬНОГО СТРОИТЕЛЬСТВА							
1	3.1	Коммунальное обслуживание	не подлежат установлению				3 метра
2	6.3	Легкая промышленность	не подлежат установлению				3 метра
3	6.4	Пищевая промышленность	не подлежат установлению				3 метра
4	6.6	Строительная промышленность	не подлежат установлению				3 метра
5	6.8	Связь	не подлежат установлению				3 метра
6	4.1	Деловое управление	не подлежит установлению		50%	не подлежит установлению	3 метра
7	4.4	Магазины	200	не подлежит установлению	50%	не подлежит установлению	3 метра
8	4.6	Общественное питание	400	не подлежит установлению	50%	не подлежит установлению	3 метра
9	4.9	Служебные гаражи	не подлежат установлению				3 метра
10	4.9.1.3	Автомобильные мойки	не подлежат установлению			1 этаж	3 метра
11	4.9.1.4	Ремонт автомобилей	не подлежат установлению			1 этаж	3 метра
12	6.9	Склады	не подлежат установлению		60%	не подлежит установлению	3 метра
13	6.9.1	Складские площадки	не подлежат установлению				
14	12.0.2	Благоустройство территории	действие градостроительного регламента не распространяется				
УСЛОВНО РАЗРЕШЕННЫЕ ВИДЫ ИСПОЛЬЗОВАНИЯ ЗЕМЕЛЬНЫХ УЧАСТКОВ И ОБЪЕКТОВ КАПИТАЛЬНОГО СТРОИТЕЛЬСТВА							
15	4.7	Гостиничное обслуживание	600	не подлежит установлению	45%	не подлежит установлению	3 метра
16	6.7	Энергетика	не подлежат установлению				3 метра

Ограничения использования земельных участков и объектов капитального строительства, устанавливаемые в соответствии с законодательством Российской Федерации, определяются пунктом 22 настоящих Правил.

4. Градостроительный регламент территориальной зоны П2

№ п/п	Код ВРИ	Наименование ВРИ	Предельные (минимальные и (или) максимальные) размеры земельных участков, в том числе их площадь, м²		Максимальный процент застройки в границах земельного участка	Предельное количество этажей или предельная высота зданий, строений, сооружений	Минимальные отступы от границ земельных участков в целях определения мест допустимого размещения зданий, строений, сооружений, за пределами которых запрещено строительство зданий, строений, сооружений
			min	max			
ОСНОВНЫЕ ВИДЫ РАЗРЕШЕННОГО ИСПОЛЬЗОВАНИЯ ЗЕМЕЛЬНЫХ УЧАСТКОВ И ОБЪЕКТОВ КАПИТАЛЬНОГО СТРОИТЕЛЬСТВА							
1	1.15	Хранение и переработка сельскохозяйственной продукции	не подлежат установлению				3 метра
2	1.18	Обеспечение сельскохозяйственного производства	не подлежат установлению				3 метра
3	3.1	Коммунальное обслуживание	не подлежат установлению				3 метра
4	4.1	Деловое управление	не подлежит установлению		50%	не подлежит установлению	3 метра
5	4.4	Магазины	200	не подлежит установлению	50%	не подлежит установлению	3 метра
6	4.9	Служебные гаражи	не подлежат установлению				3 метра
7	4.9.1.1	Заправка транспортных средств	не подлежат установлению			1 этаж	3 метра
8	4.9.1.3	Автомобильные мойки	не подлежат установлению			1 этаж	3 метра
9	4.9.1.4	Ремонт автомобилей	не подлежат установлению			1 этаж	3 метра
10	6.9	Склады	не подлежат установлению		60%	не подлежит установлению	3 метра
11	6.9.1	Складские площадки	не подлежат установлению				
12	12.0.2	Благоустройство территории	действие градостроительного регламента не распространяется				
УСЛОВНО РАЗРЕШЕННЫЕ ВИДЫ ИСПОЛЬЗОВАНИЯ ЗЕМЕЛЬНЫХ УЧАСТКОВ И ОБЪЕКТОВ КАПИТАЛЬНОГО СТРОИТЕЛЬСТВА							
13	6.4	Пищевая промышленность	не подлежат установлению				3 метра
14	6.6	Строительная промышленность	не подлежат установлению				3 метра
15	6.8	Связь	не подлежат установлению				3 метра
16	6.7	Энергетика	не подлежат установлению				3 метра

Ограничения использования земельных участков и объектов капитального строительства, устанавливаемые в соответствии с законодательством Российской Федерации, определяются пунктом 22 настоящих Правил.

5. Градостроительные регламенты территориальных зон ИТ1/1, ИТ1/2, ИТ1

№ п/п	Код ВРИ	Наименование ВРИ	Предельные (минимальные и (или) максимальные) размеры земельных участков, в том числе их площадь, м²		Максимальный процент застройки в границах земельного участка	Предельное количество этажей или предельная высота зданий, строений, сооружений	Минимальные отступы от границ земельных участков в целях определения мест допустимого размещения зданий, строений, сооружений, за пределами которых запрещено строительство зданий, строений, сооружений
			min	max			
ОСНОВНЫЕ ВИДЫ РАЗРЕШЕННОГО ИСПОЛЬЗОВАНИЯ ЗЕМЕЛЬНЫХ УЧАСТКОВ И ОБЪЕКТОВ КАПИТАЛЬНОГО СТРОИТЕЛЬСТВА							
1	7.2	Автомобильный транспорт	не подлежат установлению				3 метра
2	6.7	Энергетика	не подлежат установлению				3 метра
3	6.8	Связь	не подлежат установлению				3 метра
4	3.1.1	Предоставление коммунальных услуг	не подлежат установлению				
5	12.0.1	Улично-дорожная сеть	действие градостроительного регламента не распространяется				
УСЛОВНО РАЗРЕШЕННЫЕ ВИДЫ ИСПОЛЬЗОВАНИЯ ЗЕМЕЛЬНЫХ УЧАСТКОВ И ОБЪЕКТОВ КАПИТАЛЬНОГО СТРОИТЕЛЬСТВА							
6	2.7.1	Хранение автотранспорта	не подлежат установлению				1 метр
7	4.9.1	Объекты дорожного сервиса	не подлежат установлению				3 метра

Ограничения использования земельных участков и объектов капитального строительства, устанавливаемые в соответствии с законодательством Российской Федерации, определяются пунктом 22 настоящих Правил.

6. Градостроительные регламенты территориальных зон СХ1/1, СХ1/2

№ п/п	Код ВРИ	Наименование ВРИ	Предельные (минимальные и (или) максимальные) размеры земельных участков, в том числе их площадь, м²		Максимальный процент застройки в границах земельного участка	Предельное количество этажей или предельная высота зданий, строений, сооружений	Минимальные отступы от границ земельных участков в целях определения мест допустимого размещения зданий, строений, сооружений, за пределами которых запрещено строительство зданий, строений, сооружений
			min	max			
ОСНОВНЫЕ ВИДЫ РАЗРЕШЕННОГО ИСПОЛЬЗОВАНИЯ ЗЕМЕЛЬНЫХ УЧАСТКОВ И ОБЪЕКТОВ КАПИТАЛЬНОГО СТРОИТЕЛЬСТВА							
1	1.3	Овощеводство	не подлежат установлению				
2	1.5	Садоводство	не подлежат установлению				
3	1.19	Сенокошение	не подлежат установлению				
4	1.20	Выпас сельскохозяйственных животных	не подлежат установлению				
5	3.1.1	Предоставление коммунальных услуг	не подлежат установлению				
6	12.0.2	Благоустройство территории	действие градостроительного регламента не распространяется				
УСЛОВНО РАЗРЕШЕННЫЕ ВИДЫ ИСПОЛЬЗОВАНИЯ ЗЕМЕЛЬНЫХ УЧАСТКОВ И ОБЪЕКТОВ КАПИТАЛЬНОГО СТРОИТЕЛЬСТВА							
7	1.15	Хранение и переработка сельскохозяйственной продукции	не подлежат установлению				3 метра
8	4.9.1.1	Заправка транспортных средств	не подлежат установлению			1 этаж	3 метра

Ограничения использования земельных участков и объектов капитального строительства, устанавливаемые в соответствии с законодательством Российской Федерации, определяются пунктом 22 настоящих Правил.

7. Градостроительные регламенты территориальных зон СХ2/1, СХ2

№ п/п	Код ВРИ	Наименование ВРИ	Предельные (минимальные и (или) максимальные) размеры земельных участков, в том числе их площадь, м²		Максимальный процент застройки в границах земельного участка	Предельное количество этажей или предельная высота зданий, строений, сооружений	Минимальные отступы от границ земельных участков в целях определения мест допустимого размещения зданий, строений, сооружений, за пределами которых запрещено строительство зданий, строений, сооружений
			min	max			
ОСНОВНЫЕ ВИДЫ РАЗРЕШЕННОГО ИСПОЛЬЗОВАНИЯ ЗЕМЕЛЬНЫХ УЧАСТКОВ И ОБЪЕКТОВ КАПИТАЛЬНОГО СТРОИТЕЛЬСТВА							
1	1.1	Растениеводство	не подлежат установлению				
2	1.15	Хранение и переработка сельскохозяйственной продукции	не подлежат установлению				3 метра
3	1.18	Обеспечение сельскохозяйственного производства	не подлежат установлению				3 метра
4	3.1.1	Предоставление коммунальных услуг	не подлежат установлению				
5	4.1	Деловое управление	не подлежат установлению		50%	не подлежит установлению	3 метра
6	4.4	Магазины	не подлежит установлению	5000	50%	не подлежит установлению	3 метра
7	4.9.1.1	Заправка транспортных средств	не подлежат установлению			1 этаж	3 метра
8	6.9	Склады	не подлежат установлению		60%	не подлежит установлению	3 метра
9	6.9.1	Складские площадки	не подлежат установлению				
10	12.0.2	Благоустройство территории	действие градостроительного регламента не распространяется				
УСЛОВНО РАЗРЕШЕННЫЕ ВИДЫ ИСПОЛЬЗОВАНИЯ ЗЕМЕЛЬНЫХ УЧАСТКОВ И ОБЪЕКТОВ КАПИТАЛЬНОГО СТРОИТЕЛЬСТВА							
11	1.7	Животноводство	не подлежат установлению				3 метра
12	1.10	Птицеводство	не подлежат установлению				3 метра
13	3.4.1	Амбулаторно-поликлиническое обслуживание	не подлежат установлению			3 этажа	3 метра
14	6.4	Пищевая промышленность	не подлежат установлению				3 метра

Ограничения использования земельных участков и объектов капитального строительства, устанавливаемые в соответствии с законодательством Российской Федерации, определяются пунктом 22 настоящих Правил.

8. Градостроительный регламент территориальной зоны Р1/1

№ п/п	Код ВРИ	Наименование ВРИ	Предельные (минимальные и (или) максимальные) размеры земельных участков, в том числе их площадь, м²		Максимальный процент застройки в границах земельного участка	Предельное количество этажей или предельная высота зданий, строений, сооружений	Минимальные отступы от границ земельных участков в целях определения мест допустимого размещения зданий, строений, сооружений, за пределами которых запрещено строительство зданий, строений, сооружений
			min	max			
ОСНОВНЫЕ ВИДЫ РАЗРЕШЕННОГО ИСПОЛЬЗОВАНИЯ ЗЕМЕЛЬНЫХ УЧАСТКОВ И ОБЪЕКТОВ КАПИТАЛЬНОГО СТРОИТЕЛЬСТВА							
1	3.6.2.	Парки культуры и отдыха	не подлежат установлению				
2	5.1.3	Площадки для занятий спортом	не подлежат установлению				
3	9.3	Историко-культурная деятельность	не подлежат установлению				
4	12.0.2	Благоустройство территории	не подлежат установлению				
УСЛОВНО РАЗРЕШЕННЫЕ ВИДЫ ИСПОЛЬЗОВАНИЯ ЗЕМЕЛЬНЫХ УЧАСТКОВ И ОБЪЕКТОВ КАПИТАЛЬНОГО СТРОИТЕЛЬСТВА							
5	3.1.1	Предоставление коммунальных услуг	не подлежат установлению				

Ограничения использования земельных участков и объектов капитального строительства, устанавливаемые в соответствии с законодательством Российской Федерации, определяются пунктом 22 настоящих Правил.

9. Градостроительный регламент территориальной зоны Р2/1

№ п/п	Код ВРИ	Наименование ВРИ	Предельные (минимальные и (или) максимальные) размеры земельных участков, в том числе их площадь, м²		Максимальный процент застройки в границах земельного участка	Предельное количество этажей или предельная высота зданий, строений, сооружений	Минимальные отступы от границ земельных участков в целях определения мест допустимого размещения зданий, строений, сооружений, за пределами которых запрещено строительство зданий, строений, сооружений
			min	max			
ОСНОВНЫЕ ВИДЫ РАЗРЕШЕННОГО ИСПОЛЬЗОВАНИЯ ЗЕМЕЛЬНЫХ УЧАСТКОВ И ОБЪЕКТОВ КАПИТАЛЬНОГО СТРОИТЕЛЬСТВА							
1	12.0.2	Благоустройство территории	не подлежат установлению				

№ п/п	Код ВРИ	Наименование ВРИ	Предельные (минимальные и (или) максимальные) размеры земельных участков, в том числе их площадь, м²		Максимальный процент застройки в границах земельного участка	Предельное количество этажей или предельная высота зданий, строений, сооружений	Минимальные отступы от границ земельных участков в целях определения мест допустимого размещения зданий, строений, сооружений, за пределами которых запрещено строительство зданий, строений, сооружений
			min	max			
УСЛОВНО РАЗРЕШЕННЫЕ ВИДЫ ИСПОЛЬЗОВАНИЯ ЗЕМЕЛЬНЫХ УЧАСТКОВ И ОБЪЕКТОВ КАПИТАЛЬНОГО СТРОИТЕЛЬСТВА							
2	Не установлены						

Ограничения использования земельных участков и объектов капитального строительства, устанавливаемые в соответствии с законодательством Российской Федерации, определяются пунктом 22 настоящих Правил.

10. Градостроительный регламент территориальной зоны СН1/1

№ п/п	Код ВРИ	Наименование ВРИ	Предельные (минимальные и (или) максимальные) размеры земельных участков, в том числе их площадь, м²		Максимальный процент застройки в границах земельного участка	Предельное количество этажей или предельная высота зданий, строений, сооружений	Минимальные отступы от границ земельных участков в целях определения мест допустимого размещения зданий, строений, сооружений, за пределами которых запрещено строительство зданий, строений, сооружений
			min	max			
ОСНОВНЫЕ ВИДЫ РАЗРЕШЕННОГО ИСПОЛЬЗОВАНИЯ ЗЕМЕЛЬНЫХ УЧАСТКОВ И ОБЪЕКТОВ КАПИТАЛЬНОГО СТРОИТЕЛЬСТВА							
1	12.1	Ритуальная деятельность	не подлежит установлению	400000	не подлежат установлению		3 метра
2	3.1.1	Предоставление коммунальных услуг	не подлежат установлению				
3	12.0.2	Благоустройство территории	не подлежат установлению				
УСЛОВНО РАЗРЕШЕННЫЕ ВИДЫ ИСПОЛЬЗОВАНИЯ ЗЕМЕЛЬНЫХ УЧАСТКОВ И ОБЪЕКТОВ КАПИТАЛЬНОГО СТРОИТЕЛЬСТВА							

№ п/п	Код ВРИ	Наименование ВРИ	Предельные (минимальные и (или) максимальные) размеры земельных участков, в том числе их площадь, м²		Максимальный процент застройки в границах земельного участка	Предельное количество этажей или предельная высота зданий, строений, сооружений	Минимальные отступы от границ земельных участков в целях определения мест допустимого размещения зданий, строений, сооружений, за пределами которых запрещено строительство зданий, строений, сооружений
			min	max			
4	Не установлены						

Ограничения использования земельных участков и объектов капитального строительства, устанавливаемые в соответствии с законодательством Российской Федерации, определяются пунктом 22 настоящих Правил.

11. Градостроительный регламент территориальной зоны СН2

№ п/п	Код ВРИ	Наименование ВРИ	Предельные (минимальные и (или) максимальные) размеры земельных участков, в том числе их площадь, м²		Максимальный процент застройки в границах земельного участка	Предельное количество этажей или предельная высота зданий, строений, сооружений	Минимальные отступы от границ земельных участков в целях определения мест допустимого размещения зданий, строений, сооружений, за пределами которых запрещено строительство зданий, строений, сооружений
			min	max			
ОСНОВНЫЕ ВИДЫ РАЗРЕШЕННОГО ИСПОЛЬЗОВАНИЯ ЗЕМЕЛЬНЫХ УЧАСТКОВ И ОБЪЕКТОВ КАПИТАЛЬНОГО СТРОИТЕЛЬСТВА							
1	12.2	Специальная деятельность	не подлежат установлению				
УСЛОВНО РАЗРЕШЕННЫЕ ВИДЫ ИСПОЛЬЗОВАНИЯ ЗЕМЕЛЬНЫХ УЧАСТКОВ И ОБЪЕКТОВ КАПИТАЛЬНОГО СТРОИТЕЛЬСТВА							
2	Не установлены						

Ограничения использования земельных участков и объектов капитального строительства, устанавливаемые в соответствии с законодательством Российской Федерации, определяются пунктом 22 настоящих Правил.

22. Ограничения использования земельных участков и объектов капитального строительства, устанавливаемые в соответствии с законодательством Российской Федерации

1. На территории Лосевского сельского поселения Павловского муниципального района Воронежской области располагаются следующие зоны с особыми условиями использования территории:

1) защитная зона объекта культурного наследия;

2) охранная зона объектов электроэнергетики (объектов электросетевого хозяйства и объектов по производству электрической энергии);

3) придорожные полосы автомобильных дорог;

4) охранная зона трубопроводов (газопроводов, нефтепроводов и нефтепродуктопроводов, аммиакопроводов);

5) охранная зона линий и сооружений связи;

6) водоохранная (рыбоохранная) зона;

7) прибрежная защитная полоса;

8) зоны санитарной охраны источников питьевого и хозяйственно-бытового водоснабжения, а также устанавливаемые в случаях, предусмотренных Водным кодексом Российской Федерации, в отношении подземных водных объектов зоны специальной охраны;

9) зоны затопления и подтопления;

10) санитарно-защитная зона.

2. Ограничения для зон с особыми условиями использования территории установлены в соответствии с действующими нормативами.

№ п/п	Вид зоны	Ограничения в использовании земельных участков и объектов капитального строительства	Основания установления ограничений
1	Защитная зона объекта культурного наследия	Запрещается строительство объектов капитального строительства и их реконструкция, связанная с изменением их параметров (высоты, количества этажей, площади), за исключением строительства и реконструкции линейных объектов.	Приказ управления по охране объектов культурного наследия Воронежской области от 12.11.2019 № 71-01-07/287 «Об утверждении графического описания местоположения границ (с перечнем координат характерных точек этих границ) защитных зон объектов культурного наследия, расположенных на территории Воронежской области»
2	Охранная зона объектов электроэнергетики (объектов электросетевого хозяйства и объектов по производству электрической энергии)	1. В охранных зонах объектов электросетевого хозяйства, размещенных на земельных участках, запрещается осуществлять любые действия, которые могут нарушить безопасную работу объектов электросетевого хозяйства, в том числе привести к их повреждению или уничтожению, и (или) повлечь причинение вреда жизни, здоровью граждан и имуществу физических или юридических лиц, а также повлечь нанесение экологического ущерба и возникновение пожаров, в том числе: - набрасывать на провода и опоры воздушных линий электропередачи посторонние предметы, а также подниматься на опоры воздушных линий электропередачи; - размещать любые объекты и предметы (материалы) в пределах созданных в соответствии с требованиями нормативно-технических документов проходов и подъездов для доступа к объектам электросетевого хозяйства, а также проводить любые работы и возводить сооружения, которые могут препятствовать доступу к объектам электросетевого хозяйства, без создания необходимых для такого доступа проходов и подъездов; - находиться в пределах огороженной территории и помещениях распределительных устройств и подстанций, открывать двери и люки распределительных устройств и подстанций, производить переключения и подключения в электрических сетях (указанное	Постановление Правительства Российской Федерации от 24.02.2009 № 160 «О порядке установления охранных зон объектов электросетевого хозяйства и особых условий использования земельных участков, расположенных в границах таких зон» Постановление Правительства Российской Федерации от 18.11.2013 № 1033 «О порядке установления охранных зон объектов по производству электрической энергии и особых условий использования земельных участков, расположенных в границах таких зон»

		требование не распространяется на работников, занятых выполнением разрешённых в установленном порядке работ), разводить огонь в пределах охранных зон вводных и распределительных устройств, подстанций, воздушных линий электропередачи, а также в охранных зонах кабельных линий электропередачи; - размещать свалки; - производить работы ударными механизмами, сбрасывать тяжести массой свыше 5 тонн, производить сброс и слив едких и коррозионных веществ и горюче-смазочных материалов (в охранных зонах подземных кабельных линий электропередачи). 2. Для объектов электросетевого хозяйства напряжением свыше 1000 вольт, помимо действий, предусмотренных пунктом 1, запрещается: - складировать или размещать хранилища любых, в том числе горюче-смазочных материалов; - размещать детские и спортивные площадки, стадионы, рынки, торговые точки, полевые станы, загоны для скота, гаражи и стоянки всех видов машин и механизмов, проводить любые мероприятия, связанные с большим скоплением людей, не занятых выполнением разрешённых в установленном порядке работ (в охранных зонах воздушных линий электропередачи); - использовать (запускать) любые летательные аппараты, в том числе воздушных змеев, спортивные модели летательных аппаратов (в охранных зонах воздушных линий электропередачи); - бросать якоря с судов и осуществлять их проход с отданными якорями, цепями, лотами, волокушами и тралами (в охранных зонах подводных кабельных линий электропередачи); - осуществлять проход судов с поднятыми стрелами кранов и других механизмов (в охранных зонах воздушных линий электропередачи). 3. Без письменного решения о согласовании сетевой организации запрещается: - строительство, капитальный ремонт, реконструкция или снос зданий и сооружений; - горные, взрывные, мелиоративные работы, в том числе связанные	

		с временным затоплением земель; - посадка и вырубка деревьев и кустарников; - дноуглубительные, землечерпальные и погрузочно-разгрузочные работы, добыча рыбы, других водных животных и растений придонными орудиями лова, устройство водопоев, колка и заготовка льда (в охранных зонах подводных кабельных линий электропередачи); - проход судов, у которых расстояние по вертикали от верхнего крайнего габарита с грузом или без груза до нижней точки провеса проводов переходов воздушных линий электропередачи через водоёмы менее минимально допустимого расстояния, в том числе с учётом максимального уровня подъёма воды при паводке; - проезд машин и механизмов, имеющих общую высоту с грузом или без груза от поверхности дороги более 4,5 метра (в охранных зонах воздушных линий электропередачи); - земляные работы на глубине более 0,3 метра (на вспахиваемых землях на глубине более 0,45 метра), а также планировка грунта (в охранных зонах подземных кабельных линий электропередачи); - полив сельскохозяйственных культур в случае, если высота струи воды может составить свыше 3 метров (в охранных зонах воздушных линий электропередачи); - полевые сельскохозяйственные работы с применением сельскохозяйственных машин и оборудования высотой более 4 метров (в охранных зонах воздушных линий электропередачи) или полевые сельскохозяйственные работы, связанные с вспашкой земли (в охранных зонах кабельных линий электропередачи). 4. Для объектов электросетевого хозяйства напряжением до 1000 вольт, помимо действий, предусмотренных пунктом 3, без письменного решения о согласовании сетевых организаций запрещается: - размещать детские и спортивные площадки, стадионы, рынки, торговые точки, полевые станы, загоны для скота, гаражи и стоянки всех видов машин и механизмов, садовые, огородные земельные участки и иные объекты недвижимости, расположенные в границах территории ведения гражданами садоводства или огородничества для собственных нужд объекты жилищного строительства, в том числе индивидуального (в охранных зонах воздушных линий	

		электропередачи); - складировать или размещать хранилища любых, в том числе горюче-смазочных материалов; - устраивать причалы для стоянки судов, барж и плавучих кранов, бросать якоря с судов и осуществлять их проход с отданными якорями, цепями, лотами, волокушами и тралами (в охранных зонах подводных кабельных линий электропередачи). 5. В охранных зонах объектов по производству электрической энергии запрещается осуществлять действия, которые могут нарушить безопасную работу объектов, в том числе привести к их повреждению или уничтожению и (или) повлечь причинение вреда жизни, здоровью граждан и имуществу физических или юридических лиц, а также нанесение вреда окружающей среде и возникновение пожаров и чрезвычайных ситуаций, а именно: - убирать, перемещать, засыпать и повреждать предупреждающие знаки; - размещать кладбища, скотомогильники, захоронения отходов производства и потребления, радиоактивных, химических, взрывчатых, токсичных, отравляющих и ядовитых веществ; - производить сброс и слив едких и коррозионных веществ, в том числе растворов кислот, щелочей и солей, а также горюче-смазочных материалов; - разводить огонь и размещать какие-либо открытые или закрытые источники огня; - проводить работы, размещать объекты и предметы, возводить сооружения, которые могут препятствовать доступу к объектам, без создания необходимых для такого доступа проходов и подъездов; - производить работы ударными механизмами, сбрасывать тяжести массой свыше 5 тонн; - складировать любые материалы, в том числе взрывоопасные, пожароопасные и горюче-смазочные. 6. Без письменного согласования владельцев объектов по производству электрической энергии запрещается: - размещать детские и спортивные площадки, стадионы, рынки, торговые точки, полевые станы, загоны для скота, гаражи и стоянки всех видов машин и механизмов;	

		- проводить любые мероприятия, связанные с пребыванием людей, не занятых выполнением работ, разрешенных в установленном порядке; - осуществлять горные, взрывные, мелиоративные работы, в том числе связанные с временным затоплением земель.	
3	Придорожные полосы автомобильных дорог	В придорожных полосах федеральных автомобильных дорог общего пользования, в придорожных полосах автомобильных дорог общего пользования регионального или межмуниципального значения запрещается строительство капитальных сооружений, за исключением: - объектов, предназначенных для обслуживания таких автомобильных дорог, их строительства, реконструкции, капитального ремонта, ремонта и содержания; - объектов Государственной инспекции безопасности дорожного движения Министерства внутренних дел Российской Федерации; - объектов дорожного сервиса, рекламных конструкций, информационных щитов и указателей; - инженерных коммуникаций.	Приказ Минтранса России от 13.01.2010 № 4 «Об установлении и использовании придорожных полос автомобильных дорог федерального значения» Постановление правительства Воронежской области от 19.10.2010 № 879 «Об утверждении Порядка установления и использования придорожных полос автомобильных дорог общего пользования регионального или межмуниципального значения Воронежской области»
4	Охранная зона трубопроводов (газопроводов, нефтепроводов и нефтепродуктопроводов, аммиакопроводов)	1. В охранных зонах трубопроводов запрещается производить всякого рода действия, могущие нарушить нормальную эксплуатацию трубопроводов либо привести к их повреждению, в частности: - перемещать, засыпать и ломать опознавательные и сигнальные знаки, контрольно - измерительные пункты; - открывать люки, калитки и двери необслуживаемых усилительных пунктов кабельной связи, ограждений узлов линейной арматуры, станций катодной и дренажной защиты, линейных и смотровых колодцев и других линейных устройств, открывать и закрывать краны и задвижки, отключать или включать средства связи, энергоснабжения и телемеханики трубопроводов; - устраивать всякого рода свалки, выливать растворы кислот, солей и щелочей; - разрушать берегоукрепительные сооружения, водопропускные устройства, земляные и иные сооружения (устройства), предохраняющие трубопроводы от разрушения, а прилегающую территорию и окружающую местность - от аварийного разлива транспортируемой продукции;	Федеральный закон от 31.03.1999 № 69-ФЗ «О газоснабжении в Российской Федерации» «Правила охраны магистральных трубопроводов», утвержденные Минтопэнерго РФ 29.04.1992, Постановлением Госгортехнадзора РФ от 22.04.1992 № 9 Постановление Госгортехнадзора Российской Федерации от 23.11.1994 № 61 «О распространении «Правил охраны магистральных трубопроводов» на магистральные аммиакопроводы» Постановление Правительства Российской Федерации от 08.09.2017 № 1083 «Об утверждении Правил охраны магистральных газопроводов и о внесении изменений в

		- бросать якоря, проходить с отданными якорями, цепями, лотами, волокушами и тралами, производить дноуглубительные и землечерпальные работы; - разводить огонь и размещать какие-либо открытые или закрытые источники огня. 2. В охранных зонах трубопроводов без письменного разрешения предприятий трубопроводного транспорта запрещается: - возводить любые постройки и сооружения; на расстоянии ближе 1000 м от оси аммиакопровода запрещается: строить коллективные сады с жилыми домами, устраивать массовые спортивные соревнования, соревнования с участием зрителей, купания, массовый отдых людей, любительское рыболовство, расположение временных полевых жилищ и станов любого назначения, загоны для скота; - высаживать деревья и кустарники всех видов, складировать корма, удобрения, материалы, сено и солому, располагать коновязи, содержать скот, выделять рыбопромысловые участки, производить добычу рыбы, а также водных животных и растений, устраивать водопои, производить колку и заготовку льда; - сооружать проезды и переезды через трассы трубопроводов, устраивать стоянки автомобильного транспорта, тракторов и механизмов, размещать сады и огороды; - производить мелиоративные земляные работы, сооружать оросительные и осушительные системы; - производить всякого рода открытые и подземные, горные, строительные, монтажные и взрывные работы, планировку грунта. 3. В охранных зонах магистральных газопроводов запрещается: - перемещать, засыпать, повреждать и разрушать контрольно-измерительные и контрольно-диагностические пункты, предупредительные надписи, опознавательные и сигнальные знаки местонахождения магистральных газопроводов; - открывать двери и люки необслуживаемых усилительных пунктов на кабельных линиях связи, калитки ограждений узлов линейной арматуры, двери установок электрохимической защиты, люки линейных и смотровых колодцев, открывать и закрывать краны, задвижки, отключать и включать средства связи, энергоснабжения,	Положение о представлении в федеральный орган исполнительной власти (его территориальные органы), уполномоченный Правительством Российской Федерации на осуществление государственного кадастрового учета, государственной регистрации прав, ведение Единого государственного реестра недвижимости и предоставление сведений, содержащихся в Едином государственном реестре недвижимости, федеральными органами исполнительной власти, органами государственной власти субъектов Российской Федерации и органами местного самоуправления дополнительных сведений, воспроизводимых на публичных кадастровых картах» Постановление Правительства Российской Федерации от 20.11.2000 № 878 «Об утверждении Правил охраны газораспределительных сетей»

		устройства телемеханики магистральных газопроводов; - устраивать свалки, осуществлять сброс и слив едких и коррозионно-агрессивных веществ и горюче-смазочных материалов; - складировать любые материалы, в том числе горюче-смазочные, или размещать хранилища любых материалов; - повреждать берегозащитные, водовыпускные сооружения, земляные и иные сооружения (устройства), предохраняющие магистральный газопровод от разрушения; - осуществлять постановку судов и плавучих объектов на якорь, добычу морских млекопитающих, рыболовство придонными орудиями добычи (вылова) водных биологических ресурсов, плавание с выправленной якорь-цепью; - проводить дноуглубительные и другие работы, связанные с изменением дна и берегов водных объектов, за исключением работ, необходимых для технического обслуживания объекта магистрального газопровода; - проводить работы с использованием ударно-импульсных устройств и вспомогательных механизмов, сбрасывать грузы; - осуществлять рекреационную деятельность (кроме деятельности по размещению туристских стоянок), разводить костры и размещать источники огня; - огораживать и перегораживать охранные зоны; - размещать какие-либо здания, строения, сооружения, не относящиеся к объектам, указанным в пункте 2 Правил, за исключением объектов, указанных в подпунктах «д» – «к» и «м» пункта 6 Правил, утвержденных Постановлением Правительства РФ от 08.09.2017 № 1083; - осуществлять несанкционированное подключение (присоединение) к магистральному газопроводу. 4. В охранных зонах магистральных газопроводов без письменного разрешения собственника магистрального газопровода или организации, эксплуатирующей магистральный газопровод не допускается: - проведение горных, взрывных, строительных, монтажных, мелиоративных работ, в том числе работ, связанных с затоплением земель; - осуществление посадки и вырубки деревьев и кустарников;	

		- проведение погрузочно-разгрузочных работ, устройство водопоев скота, колка и заготовка льда; - проведение земляных работ на глубине более чем 0,3 метра, планировка грунта; - сооружение запруд на реках и ручьях; - складирование кормов, удобрений, сена, соломы, размещение полевых станов и загонов для скота; - размещение туристских стоянок; - размещение гаражей, стоянок и парковок транспортных средств; - сооружение переездов через магистральные газопроводы; - прокладка инженерных коммуникаций; - проведение инженерных изысканий, связанных с бурением скважин и устройством шурфов; - устройство причалов для судов и пляжей; - проведение работ на объектах транспортной инфраструктуры, находящихся на территории охранной зоны; - проведение работ, связанных с временным затоплением земель, не относящихся к землям сельскохозяйственного назначения. 5. В границах охранной зоны газораспределительных сетей запрещается: - строить объекты жилищно-гражданского и производственного назначения; - сносить и реконструировать мосты, коллекторы, автомобильные и железные дороги с расположенными на них газораспределительными сетями без предварительного выноса этих газопроводов по согласованию с эксплуатационными организациями; - разрушать берегоукрепительные сооружения, водопропускные устройства, земляные и иные сооружения, предохраняющие газораспределительные сети от разрушений; - перемещать, повреждать, засыпать и уничтожать опознавательные знаки, контрольно-измерительные пункты и другие устройства газораспределительных сетей; - устраивать свалки и склады, разливать растворы кислот, солей, щелочей и других химически активных веществ; - огораживать и перегораживать охранные зоны, препятствовать доступу персонала эксплуатационных организаций к	

		газораспределительным сетям, проведению обслуживания и устранению повреждений газораспределительных сетей; - разводить огонь и размещать источники огня; - рыть погреба, копать и обрабатывать почву сельскохозяйственными и мелиоративными орудиями и механизмами на глубину более 0,3 метра; - открывать калитки и двери газорегуляторных пунктов, станций катодной и дренажной защиты, люки подземных колодцев, включать или отключать электроснабжение средств связи, освещения и систем телемеханики; - набрасывать, приставлять и привязывать к опорам и надземным газопроводам, ограждениям и зданиям газораспределительных сетей посторонние предметы, лестницы, влезать на них; - самовольно подключаться к газораспределительным сетям.	
5	Охранная зона линий и сооружений связи	В пределах охранной зоны подземной кабельной линии связи или линии радиофикации запрещается: - раскопка грунта при помощи ударных инструментов (ломов, кирк, клиньев и пневматических инструментов); - разработка мерзлого грунта с применением ударных механизмов. Без письменного согласия и присутствия представителей предприятий, эксплуатирующих линии связи и линии радиофикации, запрещается: - осуществлять всякого рода строительные, монтажные и взрывные работы, планировку грунта землеройными механизмами (за исключением зон песчаных барханов) и земляные работы (за исключением вспашки на глубину не более 0,3 метра); - производить геолого-съемочные, поисковые, геодезические и другие изыскательские работы, которые связаны с бурением скважин, шурфованием, взятием проб грунта, осуществлением взрывных работ; - производить посадку деревьев, располагать полевые станы, содержать скот, складировать материалы, корма и удобрения, жечь костры, устраивать стрельбища; - устраивать проезды и стоянки автотранспорта, тракторов и механизмов, провозить негабаритные грузы под проводами воздушных линий связи и линий радиофикации, строить каналы	Постановление Правительства Российской Федерации от 09.06.1995 № 578 «Об утверждении Правил охраны линий и сооружений связи Российской Федерации»

		(арыки), устраивать заграждения и другие препятствия; - устраивать причалы для стоянки судов, барж и плавучих кранов, производить погрузочно-разгрузочные, подводно-технические, дноуглубительные и землечерпательные работы, выделять рыбопромысловые участки, производить добычу рыбы, других водных животных, а также водных растений придонными орудиями лова, устраивать водопои, производить колку и заготовку льда. Судам и другим плавучим средствам запрещается бросать якоря, проходить с отданными якорями, цепями, лотами, волокушами и тралами; - производить строительство и реконструкцию линий электропередач, радиостанций и других объектов, излучающих электромагнитную энергию и оказывающих опасное воздействие на линии связи и линии радиофикации; - производить защиту подземных коммуникаций от коррозии без учета проходящих подземных кабельных линий связи. Запрещается производить всякого рода действия, которые могут нарушить нормальную работу линий связи и линий радиофикации, в частности: - производить снос и реконструкцию зданий и мостов, осуществлять переустройство коллекторов, туннелей метрополитена и железных дорог, где проложены кабели связи, установлены столбы воздушных линий связи и линий радиофикации, размещены технические сооружения радиорелейных станций, кабельные ящики и распределительные коробки, без предварительного выноса заказчиками (застройщиками) линий и сооружений связи, линий и сооружений радиофикации по согласованию с предприятиями, в ведении которых находятся эти линии и сооружения; - производить засыпку трасс подземных кабельных линий связи, устраивать на этих трассах временные склады, стоки химически активных веществ и свалки промышленных, бытовых и прочих отходов, ломать замерные, сигнальные, предупредительные знаки и телефонные колодцы; - открывать двери и люки необслуживаемых усилительных и регенерационных пунктов (наземных и подземных) и радиорелейных станций, кабельных колодцев телефонной канализации, распределительных шкафов и кабельных ящиков, а	

		также подключаться к линиям связи (за исключением лиц, обслуживающих эти линии); - огораживать трассы линий связи, препятствуя свободному доступу к ним технического персонала; - самовольно подключаться к абонентской телефонной линии и линии радиофикации в целях пользования услугами связи; - совершать иные действия, которые могут причинить повреждения сооружениям связи и радиофикации (повреждать опоры и арматуру воздушных линий связи, обрывать провода, набрасывать на них посторонние предметы и другое).	
6	Водоохранная зона	В границах водоохраной зоны запрещается: - использование сточных вод в целях регулирования плодородия почв; - размещение кладбищ, скотомогильников, объектов размещения отходов производства и потребления, химических, взрывчатых, токсичных, отравляющих и ядовитых веществ, пунктов захоронения радиоактивных отходов; - осуществление авиационных мер по борьбе с вредными организмами; - движение и стоянка транспортных средств (кроме специальных транспортных средств), за исключением их движения по дорогам и стоянки на дорогах и в специально оборудованных местах, имеющих твердое покрытие; - строительство и реконструкция автозаправочных станций, складов горюче-смазочных материалов (за исключением случаев, если автозаправочные станции, склады горюче-смазочных материалов размещены на территориях портов, инфраструктуры внутренних водных путей, в том числе баз (сооружений) для стоянки маломерных судов, объектов органов федеральной службы безопасности), станций технического обслуживания, используемых для технического осмотра и ремонта транспортных средств, осуществление мойки транспортных средств; - размещение специализированных хранилищ пестицидов и агрохимикатов, применение пестицидов и агрохимикатов; - сброс сточных, в том числе дренажных, вод; - разведка и добыча общераспространенных полезных ископаемых (за исключением случаев, если разведка и добыча общераспространенных полезных ископаемых осуществляются	Водный кодекс Российской Федерации

		пользователями недр, осуществляющими разведку и добычу иных видов полезных ископаемых, в границах предоставленных им в соответствии с законодательством Российской Федерации о недрах горных отводов и (или) геологических отводов на основании утвержденного технического проекта в соответствии со ст. 19.1 Закона Российской Федерации от 21 февраля 1992 года № 2395-1 «О недрах»).	
	Рыбоохранная зона	В границах рыбоохранной зоны запрещается: - использование сточных вод в целях регулирования плодородия почв; - размещение кладбищ, скотомогильников, объектов размещения отходов производства и потребления, химических, взрывчатых, токсичных, отравляющих и ядовитых веществ, пунктов захоронения радиоактивных отходов; - осуществление авиационных мер по борьбе с вредными организмами; - движение и стоянка транспортных средств (кроме специальных транспортных средств), за исключением их движения по дорогам и стоянки на дорогах и в специально оборудованных местах, имеющих твердое покрытие; - размещение автозаправочных станций, складов горюче-смазочных материалов (за исключением случаев, если автозаправочные станции, склады горюче-смазочных материалов размещены на территориях портов, судостроительных и судоремонтных организаций, инфраструктуры внутренних водных путей при условии соблюдения требований законодательства в области охраны окружающей среды и Водного кодекса Российской Федерации), станций технического обслуживания, используемых для технического осмотра и ремонта транспортных средств, осуществление мойки транспортного средства; - размещение специализированных хранилищ пестицидов и агрохимикатов, применение пестицидов и агрохимикатов; - сброс сточных, в том числе дренажных, вод; - разведка и добыча общераспространенных полезных ископаемых (за исключением случаев, если разведка и добыча общераспространенных полезных ископаемых осуществляются пользователями недр, осуществляющими разведку и добычу иных видов полезных ископаемых, в границах предоставленных им в	Постановление Правительства Российской Федерации от 06.10.2008 № 743 «Об утверждении Правил установления рыбоохранных зон»

		соответствии с законодательством Российской Федерации о недрах горных отводов и (или) геологических отводов на основании утвержденного технического проекта в соответствии со статьей 19.1 Закона Российской Федерации «О недрах»); - распашка земель; - размещение отвалов размываемых грунтов; - выпас сельскохозяйственных животных и организация для них летних лагерей, ванн.	
7	Прибрежная защитная полоса	В границах прибрежных защитных полос запрещается: - использование сточных вод в целях регулирования плодородия почв; - размещение кладбищ, скотомогильников, объектов размещения отходов производства и потребления, химических, взрывчатых, токсичных, отравляющих и ядовитых веществ, пунктов захоронения радиоактивных отходов; - осуществление авиационных мер по борьбе с вредными организмами; - движение и стоянка транспортных средств (кроме специальных транспортных средств), за исключением их движения по дорогам и стоянки на дорогах и в специально оборудованных местах, имеющих твердое покрытие; - строительство и реконструкция автозаправочных станций, складов горюче-смазочных материалов (за исключением случаев, если автозаправочные станции, склады горюче-смазочных материалов размещены на территориях портов, инфраструктуры внутренних водных путей, в том числе баз (сооружений) для стоянки маломерных судов, объектов органов федеральной службы безопасности), станций технического обслуживания, используемых для технического осмотра и ремонта транспортных средств, осуществление мойки транспортных средств; - размещение специализированных хранилищ пестицидов и агрохимикатов, применение пестицидов и агрохимикатов; - сброс сточных, в том числе дренажных, вод; - разведка и добыча общераспространенных полезных ископаемых (за исключением случаев, если разведка и добыча общераспространенных полезных ископаемых осуществляются пользователями недр, осуществляющими разведку и добычу иных видов полезных ископаемых, в границах предоставленных им в	Водный кодекс Российской Федерации

		соответствии с законодательством Российской Федерации о недрах горных отводов и (или) геологических отводов на основании утвержденного технического проекта в соответствии со ст. 19.1 Закона Российской Федерации от 21 февраля 1992 года № 2395-1 «О недрах»); - распашка земель; - размещение отвалов размываемых грунтов; - выпас сельскохозяйственных животных и организация для них летних лагерей, ванн.	
8	Зоны санитарной охраны источников питьевого и хозяйственно-бытового водоснабжения, а также устанавливаемые в случаях, предусмотренных Водным кодексом Российской Федерации, в отношении подземных водных объектов зоны специальной охраны	В зоне санитарной охраны источников питьевого и хозяйственно-бытового водоснабжения запрещается сброс сточных, в том числе дренажных, вод. На территории зоны санитарной охраны подземных источников водоснабжения: 1. В первом поясе не допускается: - посадка высокоствольных деревьев; - все виды строительства, не имеющие непосредственного отношения к эксплуатации, реконструкции и расширению водопроводных сооружений, в том числе прокладка трубопроводов различного назначения; - размещение жилых и хозяйственно-бытовых зданий; - проживание людей; - применение ядохимикатов и удобрений. 2. Во втором поясе запрещено: - закачка отработанных вод в подземные горизонты, подземное складирование твёрдых отходов и разработка недр земли; - размещение кладбищ, скотомогильников, полей ассенизации, полей фильтрации, навозохранилищ, силосных траншей, животноводческих и птицеводческих предприятий и других объектов, обусловливающих опасность микробного загрязнения подземных вод; - применение удобрений и ядохимикатов; - рубка леса главного пользования и реконструкции; - размещение складов горюче-смазочных материалов, ядохимикатов и минеральных удобрений, накопителей промстоков, шламохранилищ и других объектов, обусловливающих опасность химического загрязнения подземных вод.	Водный кодекс Российской Федерации СанПиН 2.1.4.1110-02 «Зоны санитарной охраны источников водоснабжения и водопроводов питьевого назначения»

		Бурение новых скважин и новое строительство, связанное с нарушением почвенного покрова, производится при обязательном согласовании с центром государственного санитарно-эпидемиологического надзора. 3. В третьем поясе запрещено: - закачка отработанных вод в подземные горизонты, подземное складирование твёрдых отходов и разработка недр земли; - размещение складов горюче-смазочных материалов, ядохимикатов и минеральных удобрений, накопителей промстоков, шламохранилищ и других объектов, обусловливающих опасность химического загрязнения подземных вод. Размещение таких объектов допускается в пределах третьего пояса зоны санитарной охраны только при использовании защищённых подземных вод, при условии выполнения специальных мероприятий по защите водоносного горизонта от загрязнения при наличии санитарно-эпидемиологического заключения центра государственного санитарно-эпидемиологического надзора, выданного с учётом заключения органов геологического контроля. Бурение новых скважин и новое строительство, связанное с нарушением почвенного покрова, производится при обязательном согласовании с центром государственного санитарно-эпидемиологического надзора. На территории зоны санитарной охраны поверхностных источников водоснабжения: 1. В первом поясе не допускается: - посадка высокоствольных деревьев; - все виды строительства, не имеющие непосредственного отношения к эксплуатации, реконструкции и расширению водопроводных сооружений, в том числе прокладка трубопроводов различного назначения; - размещение жилых и хозяйственно-бытовых зданий; - проживание людей; - применение ядохимикатов и удобрений; - спуск любых сточных вод, в том числе сточных вод водного транспорта; - купание, стирка белья, водопой скота и другие виды	

		водопользования, оказывающие влияние на качество воды. 2. Во втором поясе не допускается: - рубка леса главного пользования и реконструкции, а также закрепление за лесозаготовительными предприятиями древесины на корню и лесосечного фонда долгосрочного пользования (допускается только рубки ухода и санитарные рубки леса); - расположение стойбищ и выпас скота, а также всякое другое использование водоема и земельных участков, лесных угодий в пределах прибрежной полосы шириной не менее 500 м, которое может привести к ухудшению качества или уменьшению количества воды источника водоснабжения; - отведение сточных вод в зоне водосбора источника водоснабжения, включая его притоки, не отвечающих гигиеническим требованиям к охране поверхностных вод; - размещение кладбищ, скотомогильников, полей ассенизации, полей фильтрации, навозохранилищ, силосных траншей, животноводческих и птицеводческих предприятий и других объектов, обусловливающих опасность микробного загрязнения подземных вод; - применение удобрений и ядохимикатов; - рубка леса главного пользования и реконструкции; - сброс промышленных, сельскохозяйственных, городских и ливневых сточных вод, содержание в которых химических веществ и микроорганизмов превышает установленные санитарными правилами гигиенические нормативы качества воды (с учетом Определения Верховного Суда РФ от 25.09.2014 № АПЛ14-393); - размещение складов горюче-смазочных материалов, ядохимикатов и минеральных удобрений, накопителей промстоков, шламохранилищ и других объектов, обусловливающих опасность химического загрязнения подземных вод. Регулирование отведения территории для нового строительства жилых, промышленных и сельскохозяйственных объектов, а также согласование изменений технологий действующих предприятий, связанных с повышением степени опасности загрязнения сточными водами источника водоснабжения производится при согласовании с центром государственного санитарно-эпидемиологического	

		надзора. Все работы, в том числе добыча песка, гравия, донноуглубительные, в пределах акватории зоны санитарной охраны допускаются по согласованию с центром государственного санитарно - эпидемиологического надзора лишь при обосновании гидрологическими расчетами отсутствия ухудшения качества воды в створе водозабора. Использование химических методов борьбы с эвтрофикацией водоемов допускается при условии применения препаратов, имеющих положительное санитарно - эпидемиологическое заключение государственной санитарно - эпидемиологической службы Российской Федерации. Использование источников водоснабжения в пределах второго пояса зоны санитарной охраны для купания, туризма, водного спорта и рыбной ловли допускается в установленных местах при условии соблюдения гигиенических требований к охране поверхностных вод, а также гигиенических требований к зонам рекреации водных объектов. 3. В третьем поясе не допускается отведение сточных вод в зоне водосбора источника водоснабжения, включая его притоки, не отвечающих гигиеническим требованиям к охране поверхностных вод. Регулирование отведения территории для нового строительства жилых, промышленных и сельскохозяйственных объектов, а также согласование изменений технологий действующих предприятий, связанных с повышением степени опасности загрязнения сточными водами источника водоснабжения производится при согласовании с центром государственного санитарно-эпидемиологического надзора. Все работы, в том числе добыча песка, гравия, донноуглубительные, в пределах акватории зоны санитарной охраны допускаются по согласованию с центром государственного санитарно - эпидемиологического надзора лишь при обосновании гидрологическими расчетами отсутствия ухудшения качества воды в створе водозабора. Использование химических методов борьбы с эвтрофикацией водоемов допускается при условии применения препаратов,	

		имеющих положительное санитарно - эпидемиологическое заключение государственной санитарно - эпидемиологической службы Российской Федерации.	
9	Зоны затопления и подтопления	В зонах затопления и подтопления запрещается: - размещение новых населенных пунктов и строительство объектов капитального строительства без обеспечения инженерной защиты таких населенных пунктов и объектов от затопления, подтопления; - использование сточных вод в целях регулирования плодородия почв; - размещение кладбищ, скотомогильников, объектов размещения отходов производства и потребления, химических, взрывчатых, токсичных, отравляющих и ядовитых веществ, пунктов хранения и захоронения радиоактивных отходов; - осуществление авиационных мер по борьбе с вредными организмами.	Водный кодекс Российской Федерации
10	Санитарно-защитная зона	В границах санитарно-защитной зоны не допускается использования земельных участков в целях: - размещения жилой застройки, объектов образовательного и медицинского назначения, спортивных сооружений открытого типа, организаций отдыха детей и их оздоровления, зон рекреационного назначения и для ведения садоводства; - размещения объектов для производства и хранения лекарственных средств, объектов пищевых отраслей промышленности, оптовых складов продовольственного сырья и пищевой продукции, комплексов водопроводных сооружений для подготовки и хранения питьевой воды, использования земельных участков в целях производства, хранения и переработки сельскохозяйственной продукции, предназначенной для дальнейшего использования в качестве пищевой продукции, если химическое, физическое и (или) биологическое воздействие объекта, в отношении которого установлена санитарно-защитная зона, приведет к нарушению качества и безопасности таких средств, сырья, воды и продукции в соответствии с установленными требованиями.	Постановление Правительства Российской Федерации от 03.03.2018 № 222 «Об утверждении Правил установления санитарно-защитных зон и использования земельных участков, расположенных в границах санитарно-защитных зон»

Приложение № 1
к правилам землепользования и застройки
Лосевского сельского поселения
Павловского муниципального района
Воронежской области

СВЕДЕНИЯ О ГРАНИЦАХ ТЕРРИТОРИАЛЬНЫХ ЗОН, СОДЕРЖАЩИЕ ГРАФИЧЕСКОЕ ОПИСАНИЕ МЕСТОПОЛОЖЕНИЯ ГРАНИЦ ТЕРРИТОРИАЛЬНЫХ ЗОН, ПЕРЕЧЕНЬ КООРДИНАТ ХАРАКТЕРНЫХ ТОЧЕК ГРАНИЦ ТЕРРИТОРИАЛЬНЫХ ЗОН СЕЛА ЛОСЕВО

ОПИСАНИЕ МЕСТОПОЛОЖЕНИЯ ГРАНИЦ

Зона застройки индивидуальными жилыми домами села Лосево - Ж1/1

(наименование объекта, местоположение границ которого описано
(далее - объект)

Раздел 1

Сведения об объекте		
№ п/п	Характеристики объекта	Описание характеристик
1	2	3
1	Местоположение объекта	Воронежская область, Павловский муниципальный район, Лосевское сельское поселение, село Лосево
2	Площадь объекта ± величина погрешности определения площади (Р ± Дельта Р)	9379674+/-10719 м²
3	Иные характеристики объекта	-

Раздел 2

Сведения о местоположении границ объекта					
1. Система координат: МСК - 36, зона 2					
2. Сведения о характерных точках границ объекта					
Обозначение характерных точек границ	Координаты, м		Метод определения координат характерной точки	Средняя квадратическая погрешность положения характерной точки (Mt), м	Описание обозначения точки на местности (при наличии)
	X	Y			
1	2	3	4	5	6
1	406576.78	2149286.76	Картометрический	1.00	-
2	406494.23	2149563.99	Картометрический	1.00	-
3	406202.29	2149494.11	Картометрический	1.00	-
4	406184.66	2149489.93	Картометрический	1.00	-
5	406007.91	2149448.00	Картометрический	1.00	-
6	405717.00	2149378.04	Картометрический	1.00	-
7	405668.51	2149365.83	Картометрический	1.00	-
8	405642.55	2149386.10	Картометрический	1.00	-
9	405615.33	2149378.50	Картометрический	1.00	-
10	405523.85	2149343.12	Картометрический	1.00	-
11	405437.32	2149296.57	Картометрический	1.00	-
12	405362.02	2149243.24	Картометрический	1.00	-
13	405388.03	2149225.06	Картометрический	1.00	-
14	405418.39	2149203.82	Картометрический	1.00	-
15	405535.81	2149117.54	Картометрический	1.00	-
16	405671.57	2149003.16	Картометрический	1.00	-
17	405676.01	2149006.24	Картометрический	1.00	-
18	405776.62	2149076.23	Картометрический	1.00	-
19	405779.38	2149078.16	Картометрический	1.00	-
20	405777.89	2149113.74	Картометрический	1.00	-
21	406019.57	2149169.96	Картометрический	1.00	-
22	406167.97	2149212.91	Картометрический	1.00	-
23	406260.32	2149234.33	Картометрический	1.00	-
24	406397.33	2149258.05	Картометрический	1.00	-
1	406576.78	2149286.76	Картометрический	1.00	-
25	405372.16	2149520.74	Картометрический	1.00	-
26	405346.93	2149628.89	Картометрический	1.00	-
27	405325.90	2149644.78	Картометрический	1.00	-
28	405303.99	2149669.65	Картометрический	1.00	-
29	405274.62	2149769.06	Картометрический	1.00	-
30	405262.44	2149888.65	Картометрический	1.00	-
31	405137.79	2149844.27	Картометрический	1.00	-
32	405073.55	2150014.96	Картометрический	1.00	-
33	405044.41	2150195.83	Картометрический	1.00	-
34	405088.06	2150422.49	Картометрический	1.00	-

1	2	3	4	5	6
35	405101.82	2150499.35	Картометрический	1.00	-
36	405125.84	2150493.10	Картометрический	1.00	-
37	405144.40	2150489.96	Картометрический	1.00	-
38	405144.80	2150493.84	Картометрический	1.00	-
39	405146.77	2150513.66	Картометрический	1.00	-
40	405106.65	2150521.52	Картометрический	1.00	-
41	405206.27	2150957.06	Картометрический	1.00	-
42	405361.97	2150910.21	Картометрический	1.00	-
43	405612.81	2151607.50	Картометрический	1.00	-
44	405616.61	2151631.30	Картометрический	1.00	-
45	405653.35	2151705.78	Картометрический	1.00	-
46	405733.63	2151946.42	Картометрический	1.00	-
47	405724.61	2152044.48	Картометрический	1.00	-
48	405723.41	2152137.84	Картометрический	1.00	-
49	405614.29	2152138.34	Картометрический	1.00	-
50	405599.66	2152276.16	Картометрический	1.00	-
51	405561.06	2152490.94	Картометрический	1.00	-
52	405539.19	2152681.86	Аналитический	0.10	-
53	405547.07	2152736.16	Аналитический	0.10	-
54	405688.08	2153289.47	Картометрический	1.00	-
55	405809.47	2153280.80	Картометрический	1.00	-
56	405825.66	2153356.18	Картометрический	1.00	-
57	405712.33	2153366.13	Картометрический	1.00	-
58	405780.87	2153483.35	Картометрический	1.00	-
59	405812.80	2153538.83	Картометрический	1.00	-
60	405856.39	2153630.54	Картометрический	1.00	-
61	405899.92	2153776.30	Картометрический	1.00	-
62	405973.42	2153763.08	Картометрический	1.00	-
63	406021.30	2153863.50	Картометрический	1.00	-
64	406183.07	2154100.76	Картометрический	1.00	-
65	406221.58	2154141.76	Картометрический	1.00	-
66	406250.93	2154242.19	Аналитический	0.10	-
67	406252.54	2154247.28	Аналитический	0.10	-
68	406259.94	2154267.37	Картометрический	1.00	-
69	406267.70	2154264.17	Картометрический	1.00	-
70	406275.11	2154281.67	Картометрический	1.00	-
71	406266.90	2154286.25	Картометрический	1.00	-
72	406286.34	2154339.04	Картометрический	1.00	-
73	406317.54	2154347.85	Картометрический	1.00	-
74	406357.02	2154373.70	Картометрический	1.00	-
75	406399.71	2154427.26	Картометрический	1.00	-
76	406502.30	2154580.78	Картометрический	1.00	-
77	406630.91	2154790.86	Картометрический	1.00	-
78	406708.35	2154948.43	Картометрический	1.00	-
79	406641.55	2154974.69	Картометрический	1.00	-
80	406586.74	2154994.08	Картометрический	1.00	-
81	406558.46	2155002.57	Картометрический	1.00	-
82	406536.23	2155003.82	Аналитический	0.10	-

1	2	3	4	5	6
83	406532.11	2155001.01	Аналитический	0.10	-
84	406497.73	2155021.42	Картометрический	1.00	-
85	406473.42	2155065.29	Аналитический	0.10	-
86	406435.98	2155088.60	Аналитический	0.10	-
87	406403.95	2155078.10	Аналитический	0.10	-
88	406372.09	2155051.50	Аналитический	0.10	-
89	406273.58	2155092.79	Аналитический	0.10	-
90	406219.17	2154872.82	Аналитический	0.10	-
91	406202.75	2154824.36	Аналитический	0.10	-
92	406157.91	2154744.26	Аналитический	0.10	-
93	406116.17	2154691.29	Аналитический	0.10	-
94	406037.50	2154611.66	Аналитический	0.10	-
95	405964.70	2154534.62	Аналитический	0.10	-
96	405934.15	2154487.70	Аналитический	0.10	-
97	405883.13	2154408.42	Аналитический	0.10	-
98	405844.12	2154336.86	Аналитический	0.10	-
99	405788.18	2154266.79	Аналитический	0.10	-
100	405743.06	2154212.94	Аналитический	0.10	-
101	405714.81	2154164.36	Аналитический	0.10	-
102	405663.64	2154009.48	Аналитический	0.10	-
103	405649.44	2153940.88	Аналитический	0.10	-
104	405638.80	2153906.02	Аналитический	0.10	-
105	405641.79	2153866.42	Аналитический	0.10	-
106	405635.77	2153844.57	Картометрический	1.00	-
107	405634.61	2153840.36	Картометрический	1.00	-
108	405614.28	2153766.52	Картометрический	1.00	-
109	405590.53	2153664.10	Аналитический	0.10	-
110	405578.08	2153641.10	Аналитический	0.10	-
111	405536.94	2153612.72	Аналитический	0.10	-
112	405507.96	2153595.03	Аналитический	0.10	-
113	405466.59	2153545.88	Аналитический	0.10	-
114	405417.08	2153508.93	Аналитический	0.10	-
115	405394.75	2153495.50	Картометрический	1.00	-
116	405386.01	2153404.41	Картометрический	1.00	-
117	405374.64	2153358.54	Картометрический	1.00	-
118	405375.22	2153300.96	Картометрический	1.00	-
119	405359.45	2153189.80	Картометрический	1.00	-
120	405334.24	2153091.28	Картометрический	1.00	-
121	405306.33	2152925.80	Картометрический	1.00	-
122	405287.92	2152842.48	Картометрический	1.00	-
123	405265.98	2152724.93	Картометрический	1.00	-
124	405271.62	2152662.25	Картометрический	1.00	-
125	405268.29	2152514.98	Картометрический	1.00	-
126	405263.66	2152467.99	Картометрический	1.00	-
127	405280.08	2152426.34	Картометрический	1.00	-
128	405283.89	2152383.37	Картометрический	1.00	-
129	405286.06	2152373.60	Картометрический	1.00	-
130	405289.31	2152357.60	Картометрический	1.00	-

1	2	3	4	5	6
131	405296.08	2152325.48	Картометрический	1.00	-
132	405314.91	2152266.48	Аналитический	0.10	-
133	405343.94	2152158.52	Аналитический	0.10	-
134	405384.27	2151939.70	Аналитический	0.10	-
135	405381.11	2151832.82	Аналитический	0.10	-
136	405347.57	2151721.94	Аналитический	0.10	-
137	405325.42	2151683.36	Аналитический	0.10	-
138	405312.30	2151612.74	Аналитический	0.10	-
139	405278.12	2151537.46	Аналитический	0.10	-
140	405200.68	2151420.66	Аналитический	0.10	-
141	405170.21	2151374.30	Аналитический	0.10	-
142	405126.97	2151334.34	Аналитический	0.10	-
143	405059.58	2151173.76	Аналитический	0.10	-
144	404989.32	2151034.22	Аналитический	0.10	-
145	404941.33	2150938.14	Аналитический	0.10	-
146	404933.23	2150868.50	Аналитический	0.10	-
147	404930.23	2150845.84	Картометрический	1.00	-
148	404929.32	2150839.66	Аналитический	0.10	-
149	404902.41	2150714.80	Картометрический	1.00	-
150	404887.48	2150602.29	Картометрический	1.00	-
151	404876.00	2150546.02	Картометрический	1.00	-
152	404851.89	2150492.07	Картометрический	1.00	-
153	404778.55	2150271.70	Картометрический	1.00	-
154	404767.15	2150147.74	Картометрический	1.00	-
155	404755.64	2150040.22	Картометрический	1.00	-
156	404780.37	2149968.26	Картометрический	1.00	-
157	404800.53	2149877.88	Картометрический	1.00	-
158	404823.96	2149793.50	Картометрический	1.00	-
159	404860.92	2149709.34	Картометрический	1.00	-
160	404907.14	2149627.88	Картометрический	1.00	-
161	404959.27	2149546.52	Картометрический	1.00	-
162	404999.85	2149498.04	Картометрический	1.00	-
163	405022.72	2149489.78	Картометрический	1.00	-
164	405066.85	2149501.94	Картометрический	1.00	-
165	405089.24	2149480.32	Картометрический	1.00	-
166	405029.72	2149415.48	Картометрический	1.00	-
167	405041.57	2149402.24	Картометрический	1.00	-
168	404955.67	2149312.50	Картометрический	1.00	-
169	404869.72	2149442.48	Картометрический	1.00	-
170	404857.82	2149450.69	Картометрический	1.00	-
171	404859.78	2149443.37	Картометрический	1.00	-
172	404867.23	2149431.50	Картометрический	1.00	-
173	404870.14	2149424.16	Картометрический	1.00	-
174	404874.87	2149415.61	Картометрический	1.00	-
175	404879.70	2149408.57	Картометрический	1.00	-
176	404883.72	2149401.63	Картометрический	1.00	-
177	404889.05	2149396.80	Картометрический	1.00	-
178	404890.26	2149392.98	Картометрический	1.00	-

1	2	3	4	5	6
179	404896.19	2149386.04	Картометрический	1.00	-
180	404899.01	2149379.80	Картометрический	1.00	-
181	404901.32	2149374.17	Картометрический	1.00	-
182	404903.34	2149367.63	Картометрический	1.00	-
183	404908.16	2149360.69	Картометрический	1.00	-
184	404912.39	2149353.45	Картометрический	1.00	-
185	404916.21	2149344.70	Картометрический	1.00	-
186	404920.33	2149338.67	Картометрический	1.00	-
187	404924.96	2149331.63	Картометрический	1.00	-
188	404929.89	2149323.58	Картометрический	1.00	-
189	404936.33	2149313.72	Картометрический	1.00	-
190	404944.88	2149302.66	Картометрический	1.00	-
191	404952.02	2149296.22	Картометрический	1.00	-
192	404959.46	2149285.06	Картометрический	1.00	-
193	404971.43	2149270.67	Картометрический	1.00	-
194	404974.45	2149263.83	Картометрический	1.00	-
195	404981.19	2149258.20	Картометрический	1.00	-
196	404990.14	2149248.34	Картометрический	1.00	-
197	404994.97	2149239.69	Картометрический	1.00	-
198	405005.23	2149227.23	Картометрический	1.00	-
199	405012.47	2149216.26	Картометрический	1.00	-
200	405016.99	2149204.99	Картометрический	1.00	-
201	405023.23	2149194.43	Картометрический	1.00	-
202	405027.96	2149182.36	Картометрический	1.00	-
203	405032.48	2149168.38	Картометрический	1.00	-
204	405038.32	2149154.90	Картометрический	1.00	-
205	405041.54	2149146.65	Картометрический	1.00	-
206	405046.06	2149130.06	Картометрический	1.00	-
207	405050.09	2149123.12	Картометрический	1.00	-
208	405055.82	2149108.83	Картометрический	1.00	-
209	405060.14	2149098.68	Картометрический	1.00	-
210	405062.46	2149090.53	Картометрический	1.00	-
211	405062.86	2149086.61	Картометрический	1.00	-
212	405065.58	2149078.32	Картометрический	1.00	-
213	405066.21	2149074.03	Картометрический	1.00	-
214	405067.31	2149071.42	Картометрический	1.00	-
215	405085.94	2149084.22	Картометрический	1.00	-
216	405112.69	2149140.33	Картометрический	1.00	-
217	405198.43	2149205.16	Картометрический	1.00	-
218	405294.42	2149235.56	Картометрический	1.00	-
219	405267.39	2149481.70	Картометрический	1.00	-
25	405372.16	2149520.74	Картометрический	1.00	-
220	406623.01	2154963.00	Картометрический	1.00	-
221	406622.63	2154963.92	Картометрический	1.00	-
222	406621.71	2154964.30	Картометрический	1.00	-
223	406620.79	2154963.92	Картометрический	1.00	-
224	406620.41	2154963.00	Картометрический	1.00	-

1	2	3	4	5	6
225	406620.79	2154962.08	Картометрический	1.00	-
226	406621.71	2154961.70	Картометрический	1.00	-
227	406622.63	2154962.08	Картометрический	1.00	-
220	406623.01	2154963.00	Картометрический	1.00	-
228	405364.46	2150977.65	Картометрический	1.00	-
229	405364.08	2150978.57	Картометрический	1.00	-
230	405363.16	2150978.95	Картометрический	1.00	-
231	405362.24	2150978.57	Картометрический	1.00	-
232	405361.86	2150977.65	Картометрический	1.00	-
233	405362.24	2150976.73	Картометрический	1.00	-
234	405363.16	2150976.35	Картометрический	1.00	-
235	405364.08	2150976.73	Картометрический	1.00	-
228	405364.46	2150977.65	Картометрический	1.00	-
236	405413.40	2151110.70	Картометрический	1.00	-
237	405413.02	2151111.62	Картометрический	1.00	-
238	405412.10	2151112.00	Картометрический	1.00	-
239	405411.18	2151111.62	Картометрический	1.00	-
240	405410.80	2151110.70	Картометрический	1.00	-
241	405411.18	2151109.78	Картометрический	1.00	-
242	405412.10	2151109.40	Картометрический	1.00	-
243	405413.02	2151109.78	Картометрический	1.00	-
236	405413.40	2151110.70	Картометрический	1.00	-
244	405459.81	2151236.06	Картометрический	1.00	-
245	405459.43	2151236.98	Картометрический	1.00	-
246	405458.51	2151237.36	Картометрический	1.00	-
247	405457.59	2151236.98	Картометрический	1.00	-
248	405457.21	2151236.06	Картометрический	1.00	-
249	405457.59	2151235.14	Картометрический	1.00	-
250	405458.51	2151234.76	Картометрический	1.00	-
251	405459.43	2151235.14	Картометрический	1.00	-
244	405459.81	2151236.06	Картометрический	1.00	-
252	405506.52	2151365.36	Картометрический	1.00	-
253	405506.14	2151366.28	Картометрический	1.00	-
254	405505.22	2151366.66	Картометрический	1.00	-
255	405504.30	2151366.28	Картометрический	1.00	-
256	405503.92	2151365.36	Картометрический	1.00	-
257	405504.30	2151364.44	Картометрический	1.00	-
258	405505.22	2151364.06	Картометрический	1.00	-
259	405506.14	2151364.44	Картометрический	1.00	-
252	405506.52	2151365.36	Картометрический	1.00	-
260	405552.18	2151494.80	Картометрический	1.00	-
261	405551.80	2151495.72	Картометрический	1.00	-
262	405550.88	2151496.10	Картометрический	1.00	-

1	2	3	4	5	6
263	405549.96	2151495.72	Картометрический	1.00	-
264	405549.58	2151494.80	Картометрический	1.00	-
265	405549.96	2151493.88	Картометрический	1.00	-
266	405550.88	2151493.50	Картометрический	1.00	-
267	405551.80	2151493.88	Картометрический	1.00	-
260	405552.18	2151494.80	Картометрический	1.00	-
268	404946.52	2146761.60	Картометрический	1.00	-
269	404924.89	2146780.53	Картометрический	1.00	-
270	404910.76	2146813.20	Картометрический	1.00	-
271	404765.32	2147075.05	Картометрический	1.00	-
272	404750.03	2147089.73	Картометрический	1.00	-
273	404739.19	2147089.12	Картометрический	1.00	-
274	404720.91	2147074.19	Картометрический	1.00	-
275	404678.19	2147021.58	Картометрический	1.00	-
276	404641.15	2146975.93	Картометрический	1.00	-
277	404634.29	2146972.70	Картометрический	1.00	-
278	404626.61	2146972.43	Картометрический	1.00	-
279	404611.12	2146961.52	Картометрический	1.00	-
280	404598.73	2146950.08	Картометрический	1.00	-
281	404575.97	2146940.51	Картометрический	1.00	-
282	404572.61	2146943.48	Картометрический	1.00	-
283	404568.16	2146944.96	Картометрический	1.00	-
284	404560.49	2146942.67	Картометрический	1.00	-
285	404542.71	2146931.49	Картометрический	1.00	-
286	404537.05	2146923.54	Картометрический	1.00	-
287	404507.09	2146914.72	Картометрический	1.00	-
288	404494.06	2146922.72	Картометрический	1.00	-
289	404483.57	2146969.88	Картометрический	1.00	-
290	404448.41	2147056.24	Картометрический	1.00	-
291	404434.34	2147110.94	Картометрический	1.00	-
292	404437.75	2147211.02	Картометрический	1.00	-
293	404446.39	2147271.38	Картометрический	1.00	-
294	404466.36	2147318.50	Картометрический	1.00	-
295	404552.11	2147441.02	Картометрический	1.00	-
296	404558.94	2147472.56	Картометрический	1.00	-
297	404539.61	2147500.86	Картометрический	1.00	-
298	404514.96	2147539.20	Картометрический	1.00	-
299	404517.77	2147562.14	Картометрический	1.00	-
300	404575.52	2147654.30	Картометрический	1.00	-
301	404610.59	2147673.00	Картометрический	1.00	-
302	404647.34	2147860.34	Картометрический	1.00	-
303	404671.10	2147992.28	Картометрический	1.00	-
304	404704.15	2148057.52	Картометрический	1.00	-
305	404713.67	2148150.12	Картометрический	1.00	-
306	404850.28	2148134.18	Картометрический	1.00	-
307	404942.74	2148090.82	Картометрический	1.00	-
308	405051.68	2147997.92	Картометрический	1.00	-

1	2	3	4	5	6
309	405139.63	2147916.08	Картометрический	1.00	-
310	405148.88	2147918.85	Картометрический	1.00	-
311	405225.81	2147854.59	Картометрический	1.00	-
312	405456.70	2148008.54	Картометрический	1.00	-
313	405511.95	2148070.06	Картометрический	1.00	-
314	405572.13	2148173.26	Картометрический	1.00	-
315	405583.60	2148224.42	Картометрический	1.00	-
316	405563.99	2148335.00	Картометрический	1.00	-
317	405501.18	2148408.92	Картометрический	1.00	-
318	405485.34	2148423.87	Аналитический	0.10	-
319	405460.39	2148447.39	Аналитический	0.10	-
320	405352.26	2148549.34	Картометрический	1.00	-
321	405334.21	2148565.11	Картометрический	1.00	-
322	405337.24	2148631.30	Картометрический	1.00	-
323	405320.13	2148641.98	Картометрический	1.00	-
324	405286.89	2148654.92	Картометрический	1.00	-
325	405139.16	2148816.34	Картометрический	1.00	-
326	405120.83	2148854.36	Картометрический	1.00	-
327	405103.15	2148943.04	Картометрический	1.00	-
328	405080.15	2148997.05	Аналитический	0.10	-
329	405076.29	2149005.75	Картометрический	1.00	-
330	405069.21	2149018.90	Картометрический	1.00	-
331	405065.01	2149032.59	Картометрический	1.00	-
332	405028.72	2149007.16	Картометрический	1.00	-
333	404953.73	2148960.54	Картометрический	1.00	-
334	404956.77	2148953.98	Картометрический	1.00	-
335	404958.68	2148950.63	Картометрический	1.00	-
336	404963.68	2148942.10	Картометрический	1.00	-
337	404979.91	2148914.27	Картометрический	1.00	-
338	404937.45	2148889.82	Картометрический	1.00	-
339	404881.45	2148860.35	Картометрический	1.00	-
340	404873.12	2148876.21	Картометрический	1.00	-
341	404857.53	2148905.15	Картометрический	1.00	-
342	404855.33	2148909.80	Картометрический	1.00	-
343	404851.52	2148907.90	Картометрический	1.00	-
344	404716.43	2148846.97	Картометрический	1.00	-
345	404670.49	2148827.95	Картометрический	1.00	-
346	404535.77	2148770.18	Картометрический	1.00	-
347	404527.60	2148764.81	Картометрический	1.00	-
348	404524.57	2148758.40	Картометрический	1.00	-
349	404523.55	2148751.96	Картометрический	1.00	-
350	404553.29	2148690.45	Картометрический	1.00	-
351	404514.18	2148670.21	Картометрический	1.00	-
352	404500.14	2148696.73	Картометрический	1.00	-
353	404494.25	2148707.86	Картометрический	1.00	-
354	404486.06	2148723.33	Картометрический	1.00	-
355	404483.93	2148727.36	Картометрический	1.00	-
356	404469.76	2148730.48	Картометрический	1.00	-

1	2	3	4	5	6
357	404451.53	2148729.93	Картометрический	1.00	-
358	404397.29	2148704.15	Картометрический	1.00	-
359	404389.91	2148700.68	Картометрический	1.00	-
360	404384.04	2148697.92	Аналитический	0.10	-
361	404383.03	2148688.32	Аналитический	0.10	-
362	404382.24	2148679.28	Аналитический	0.10	-
363	404384.01	2148666.04	Аналитический	0.10	-
364	404387.20	2148657.57	Аналитический	0.10	-
365	404388.79	2148641.61	Аналитический	0.10	-
366	404400.05	2148592.21	Аналитический	0.10	-
367	404411.12	2148538.42	Аналитический	0.10	-
368	404421.76	2148492.54	Аналитический	0.10	-
369	404431.52	2148434.61	Аналитический	0.10	-
370	404434.96	2148402.21	Аналитический	0.10	-
371	404436.71	2148362.67	Аналитический	0.10	-
372	404436.94	2148332.09	Аналитический	0.10	-
373	404435.14	2148266.38	Аналитический	0.10	-
374	404432.29	2148199.22	Аналитический	0.10	-
375	404428.84	2148131.42	Аналитический	0.10	-
376	404421.50	2148069.24	Аналитический	0.10	-
377	404414.78	2148012.95	Аналитический	0.10	-
378	404401.52	2147932.51	Аналитический	0.10	-
379	404390.09	2147868.52	Аналитический	0.10	-
380	404378.66	2147804.52	Аналитический	0.10	-
381	404367.48	2147741.92	Аналитический	0.10	-
382	404354.34	2147668.38	Аналитический	0.10	-
383	404340.89	2147590.07	Аналитический	0.10	-
384	404323.88	2147485.70	Аналитический	0.10	-
385	404309.35	2147408.55	Аналитический	0.10	-
386	404302.69	2147372.10	Аналитический	0.10	-
387	404298.12	2147331.20	Аналитический	0.10	-
388	404299.36	2147305.79	Аналитический	0.10	-
389	404307.83	2147238.96	Аналитический	0.10	-
390	404311.21	2147212.05	Аналитический	0.10	-
391	404318.98	2147151.66	Аналитический	0.10	-
392	404322.10	2147132.95	Аналитический	0.10	-
393	404324.49	2147111.50	Аналитический	0.10	-
394	404328.28	2147083.36	Аналитический	0.10	-
395	404330.12	2147071.16	Аналитический	0.10	-
396	404333.86	2147050.82	Аналитический	0.10	-
397	404345.80	2147017.51	Аналитический	0.10	-
398	404352.56	2147000.33	Аналитический	0.10	-
399	404366.26	2146968.14	Аналитический	0.10	-
400	404375.56	2146944.44	Аналитический	0.10	-
401	404380.99	2146932.61	Аналитический	0.10	-
402	404398.85	2146890.22	Аналитический	0.10	-
403	404415.94	2146852.46	Аналитический	0.10	-
404	404437.10	2146804.18	Аналитический	0.10	-

1	2	3	4	5	6
405	404451.30	2146779.97	Аналитический	0.10	-
406	404461.66	2146780.40	Аналитический	0.10	-
407	404466.21	2146769.56	Аналитический	0.10	-
408	404458.02	2146765.73	Аналитический	0.10	-
409	404463.00	2146755.18	Аналитический	0.10	-
410	404480.03	2146723.14	Аналитический	0.10	-
411	404507.75	2146663.99	Аналитический	0.10	-
412	404514.11	2146651.83	Аналитический	0.10	-
413	404550.88	2146591.45	Аналитический	0.10	-
414	404577.73	2146552.91	Аналитический	0.10	-
415	404580.45	2146548.98	Картометрический	1.00	-
416	404669.64	2146593.13	Картометрический	1.00	-
417	404719.96	2146584.82	Картометрический	1.00	-
418	404744.04	2146586.73	Картометрический	1.00	-
419	404749.92	2146568.49	Картометрический	1.00	-
420	404762.00	2146566.77	Картометрический	1.00	-
421	404775.17	2146565.04	Картометрический	1.00	-
422	404773.10	2146573.22	Картометрический	1.00	-
423	404784.47	2146576.86	Картометрический	1.00	-
424	404782.02	2146586.54	Картометрический	1.00	-
425	404780.13	2146595.49	Картометрический	1.00	-
426	404806.44	2146612.24	Картометрический	1.00	-
427	404855.37	2146651.64	Картометрический	1.00	-
428	404912.20	2146713.27	Картометрический	1.00	-
268	404946.52	2146761.60	Картометрический	1.00	-
429	404958.89	2148996.93	Картометрический	1.00	-
430	405060.80	2149066.95	Картометрический	1.00	-
431	405060.41	2149067.56	Картометрический	1.00	-
432	405060.34	2149069.44	Картометрический	1.00	-
433	405061.81	2149073.60	Картометрический	1.00	-
434	405062.62	2149075.41	Картометрический	1.00	-
435	405062.89	2149077.08	Картометрический	1.00	-
436	405061.48	2149080.64	Картометрический	1.00	-
437	405058.39	2149088.15	Картометрический	1.00	-
438	405057.66	2149091.57	Картометрический	1.00	-
439	405055.91	2149098.61	Картометрический	1.00	-
440	405053.43	2149103.03	Картометрический	1.00	-
441	405050.48	2149110.41	Картометрический	1.00	-
442	405047.87	2149117.12	Картометрический	1.00	-
443	405044.65	2149121.81	Картометрический	1.00	-
444	405040.69	2149132.14	Картометрический	1.00	-
445	405040.02	2149138.51	Картометрический	1.00	-
446	405038.34	2149145.95	Картометрический	1.00	-
447	405036.00	2149153.86	Картометрический	1.00	-
448	405032.85	2149157.08	Картометрический	1.00	-
449	405029.96	2149160.50	Картометрический	1.00	-
450	405028.49	2149163.45	Картометрический	1.00	-

1	2	3	4	5	6
451	405026.94	2149169.55	Картометрический	1.00	-
452	405024.33	2149174.98	Картометрический	1.00	-
453	405023.19	2149181.02	Картометрический	1.00	-
454	405022.59	2149185.04	Картометрический	1.00	-
455	405021.51	2149188.06	Картометрический	1.00	-
456	405019.84	2149192.08	Картометрический	1.00	-
457	405018.43	2149195.23	Картометрический	1.00	-
458	405015.61	2149198.99	Картометрический	1.00	-
459	405013.73	2149202.68	Картометрический	1.00	-
460	405013.20	2149206.57	Картометрический	1.00	-
461	405012.59	2149209.79	Картометрический	1.00	-
462	405010.45	2149213.00	Картометрический	1.00	-
463	405007.70	2149216.29	Картометрический	1.00	-
464	405005.02	2149220.11	Картометрический	1.00	-
465	405001.33	2149222.46	Картометрический	1.00	-
466	404997.11	2149223.53	Картометрический	1.00	-
467	404993.48	2149222.46	Картометрический	1.00	-
468	404992.14	2149221.86	Картометрический	1.00	-
469	404991.74	2149222.66	Картометрический	1.00	-
470	404992.28	2149224.00	Картометрический	1.00	-
471	404993.75	2149226.15	Картометрический	1.00	-
472	404994.83	2149228.83	Картометрический	1.00	-
473	404994.89	2149231.91	Картометрический	1.00	-
474	404992.28	2149235.67	Картометрический	1.00	-
475	404989.46	2149240.30	Картометрический	1.00	-
476	404985.77	2149245.26	Картометрический	1.00	-
477	404983.09	2149248.41	Картометрический	1.00	-
478	404976.52	2149256.12	Картометрический	1.00	-
479	404972.43	2149261.35	Картометрический	1.00	-
480	404967.87	2149266.92	Картометрический	1.00	-
481	404964.72	2149272.08	Картометрический	1.00	-
482	404956.74	2149280.13	Картометрический	1.00	-
483	404949.09	2149289.04	Картометрический	1.00	-
484	404940.91	2149300.04	Картометрический	1.00	-
485	404935.15	2149308.09	Картометрический	1.00	-
486	404929.45	2149316.67	Картометрический	1.00	-
487	404923.21	2149325.86	Картометрический	1.00	-
488	404914.76	2149338.46	Картометрический	1.00	-
489	404909.06	2149349.13	Картометрический	1.00	-
490	404906.85	2149354.76	Картометрический	1.00	-
491	404903.43	2149360.73	Картометрический	1.00	-
492	404897.66	2149368.77	Картометрический	1.00	-
493	404892.57	2149376.75	Картометрический	1.00	-
494	404888.48	2149383.39	Картометрический	1.00	-
495	404883.45	2149390.43	Картометрический	1.00	-
496	404880.23	2149398.21	Картометрический	1.00	-
497	404877.14	2149401.43	Картометрический	1.00	-
498	404873.79	2149407.13	Картометрический	1.00	-

1	2	3	4	5	6
499	404868.49	2149415.58	Картометрический	1.00	-
500	404862.06	2149426.98	Картометрический	1.00	-
501	404859.71	2149432.54	Картометрический	1.00	-
502	404858.64	2149435.76	Картометрический	1.00	-
503	404858.10	2149438.58	Картометрический	1.00	-
504	404857.29	2149440.86	Картометрический	1.00	-
505	404855.48	2149445.89	Картометрический	1.00	-
506	404854.01	2149449.31	Картометрический	1.00	-
507	404852.33	2149454.07	Картометрический	1.00	-
508	404851.91	2149454.77	Картометрический	1.00	-
509	404838.98	2149463.70	Картометрический	1.00	-
510	404812.59	2149470.70	Картометрический	1.00	-
511	404780.54	2149462.35	Картометрический	1.00	-
512	404768.42	2149464.24	Картометрический	1.00	-
513	404654.59	2149412.62	Аналитический	0.10	-
514	404603.93	2149506.72	Аналитический	0.10	-
515	404568.94	2149574.80	Картометрический	1.00	-
516	404543.06	2149654.06	Аналитический	0.10	-
517	404521.60	2149721.52	Аналитический	0.10	-
518	404511.78	2149801.04	Аналитический	0.10	-
519	404489.50	2150015.98	Картометрический	1.00	-
520	404488.68	2150063.44	Аналитический	0.10	-
521	404488.09	2150147.36	Аналитический	0.10	-
522	404474.07	2150208.21	Картометрический	1.00	-
523	404467.08	2150238.56	Картометрический	1.00	-
524	404465.74	2150267.36	Картометрический	1.00	-
525	404468.89	2150330.14	Картометрический	1.00	-
526	404494.81	2150445.86	Картометрический	1.00	-
527	404526.91	2150546.84	Картометрический	1.00	-
528	404559.00	2150647.83	Аналитический	0.10	-
529	404582.57	2150703.32	Аналитический	0.10	-
530	404621.50	2150800.60	Аналитический	0.10	-
531	404662.82	2150856.38	Аналитический	0.10	-
532	404694.33	2150893.36	Аналитический	0.10	-
533	404717.74	2150958.17	Аналитический	0.10	-
534	404735.44	2151060.19	Аналитический	0.10	-
535	404718.48	2151112.46	Аналитический	0.10	-
536	404679.85	2151145.73	Аналитический	0.10	-
537	404694.27	2151179.72	Картометрический	1.00	-
538	404695.94	2151183.65	Картометрический	1.00	-
539	404716.43	2151231.95	Аналитический	0.10	-
540	404737.87	2151263.67	Аналитический	0.10	-
541	404754.33	2151290.23	Аналитический	0.10	-
542	404802.56	2151288.48	Аналитический	0.10	-
543	404838.26	2151278.06	Картометрический	1.00	-
544	404887.72	2151303.46	Аналитический	0.10	-
545	404932.77	2151338.96	Аналитический	0.10	-
546	404973.35	2151388.80	Аналитический	0.10	-

1	2	3	4	5	6
547	404991.24	2151431.48	Картометрический	1.00	-
548	405004.54	2151457.59	Аналитический	0.10	-
549	405049.78	2151529.68	Аналитический	0.10	-
550	405077.85	2151615.86	Аналитический	0.10	-
551	405077.60	2151723.52	Аналитический	0.10	-
552	405084.47	2151765.20	Аналитический	0.10	-
553	405116.88	2151844.68	Аналитический	0.10	-
554	405120.21	2151894.76	Аналитический	0.10	-
555	405103.15	2151949.54	Картометрический	1.00	-
556	405080.45	2151988.11	Аналитический	0.10	-
557	405083.73	2152040.74	Аналитический	0.10	-
558	405093.06	2152086.70	Аналитический	0.10	-
559	405080.88	2152199.24	Аналитический	0.10	-
560	405081.20	2152242.34	Картометрический	1.00	-
561	405081.38	2152265.38	Картометрический	1.00	-
562	405142.68	2152340.82	Картометрический	1.00	-
563	405157.14	2152358.62	Аналитический	0.10	-
564	405158.37	2152360.12	Аналитический	0.10	-
565	405085.00	2152415.56	Картометрический	1.00	-
566	405068.34	2152452.73	Картометрический	1.00	-
567	405062.27	2152453.02	Картометрический	1.00	-
568	405051.76	2152460.83	Картометрический	1.00	-
569	405025.37	2152463.25	Картометрический	1.00	-
570	404974.73	2152458.13	Картометрический	1.00	-
571	404909.55	2152447.36	Картометрический	1.00	-
572	404892.44	2152359.76	Картометрический	1.00	-
573	404876.07	2152358.49	Картометрический	1.00	-
574	404862.11	2152357.41	Картометрический	1.00	-
575	404858.92	2152343.15	Картометрический	1.00	-
576	404859.81	2152312.50	Картометрический	1.00	-
577	404876.94	2152183.94	Картометрический	1.00	-
578	404891.85	2151998.86	Картометрический	1.00	-
579	404895.77	2151864.04	Картометрический	1.00	-
580	404886.70	2151788.15	Картометрический	1.00	-
581	404865.78	2151709.86	Картометрический	1.00	-
582	404841.32	2151635.59	Картометрический	1.00	-
583	404811.82	2151581.67	Картометрический	1.00	-
584	404766.50	2151517.60	Картометрический	1.00	-
585	404683.10	2151408.99	Картометрический	1.00	-
586	404633.32	2151344.17	Аналитический	0.10	-
587	404564.56	2151260.80	Аналитический	0.10	-
588	404527.71	2151209.13	Картометрический	1.00	-
589	404525.04	2151205.38	Картометрический	1.00	-
590	404465.47	2151121.83	Аналитический	0.10	-
591	404413.85	2151025.19	Аналитический	0.10	-
592	404369.44	2150922.50	Картометрический	1.00	-
593	404332.89	2150889.59	Картометрический	1.00	-
594	404310.00	2150828.18	Картометрический	1.00	-

1	2	3	4	5	6
595	404219.23	2150762.46	Картометрический	1.00	-
596	404159.71	2150664.56	Картометрический	1.00	-
597	404152.44	2150633.19	Картометрический	1.00	-
598	404152.52	2150631.76	Аналитический	0.10	-
599	404134.70	2150585.68	Аналитический	0.10	-
600	404139.83	2150582.38	Картометрический	1.00	-
601	404106.76	2150538.62	Аналитический	0.10	-
602	404079.87	2150528.84	Аналитический	0.10	-
603	404064.92	2150512.48	Аналитический	0.10	-
604	404053.44	2150491.95	Аналитический	0.10	-
605	404041.54	2150445.98	Аналитический	0.10	-
606	404044.42	2150376.51	Аналитический	0.10	-
607	404051.34	2150318.13	Аналитический	0.10	-
608	404049.34	2150286.74	Аналитический	0.10	-
609	404047.48	2150247.70	Картометрический	1.00	-
610	404041.50	2150201.84	Аналитический	0.10	-
611	404043.69	2150147.97	Картометрический	1.00	-
612	404025.87	2150126.98	Аналитический	0.10	-
613	404025.71	2150042.48	Картометрический	1.00	-
614	404005.79	2149995.59	Картометрический	1.00	-
615	404027.91	2149771.04	Картометрический	1.00	-
616	404029.48	2149757.13	Картометрический	1.00	-
617	404045.91	2149591.31	Картометрический	1.00	-
618	404051.95	2149542.50	Картометрический	1.00	-
619	403883.41	2149508.34	Картометрический	1.00	-
620	403893.50	2149442.20	Картометрический	1.00	-
621	403871.72	2149440.08	Картометрический	1.00	-
622	403876.70	2149408.96	Картометрический	1.00	-
623	403840.01	2149406.41	Картометрический	1.00	-
624	403817.14	2149388.92	Картометрический	1.00	-
625	403804.58	2149360.74	Картометрический	1.00	-
626	403829.65	2149306.55	Картометрический	1.00	-
627	403831.68	2149298.71	Картометрический	1.00	-
628	403818.19	2149284.38	Картометрический	1.00	-
629	403811.53	2149270.37	Картометрический	1.00	-
630	403806.41	2149233.71	Аналитический	0.10	-
631	403819.18	2149231.45	Аналитический	0.10	-
632	403818.79	2149215.72	Аналитический	0.10	-
633	403824.91	2149206.37	Аналитический	0.10	-
634	403843.23	2149176.15	Аналитический	0.10	-
635	403856.46	2149152.23	Аналитический	0.10	-
636	403870.92	2149123.27	Аналитический	0.10	-
637	403888.98	2149079.33	Аналитический	0.10	-
638	403909.03	2149025.18	Аналитический	0.10	-
639	403923.85	2148989.96	Аналитический	0.10	-
640	403929.09	2148986.84	Аналитический	0.10	-
641	403937.66	2148986.81	Аналитический	0.10	-
642	403944.69	2148973.20	Картометрический	1.00	-

1	2	3	4	5	6
643	404072.67	2148989.53	Картометрический	1.00	-
644	404092.33	2148895.28	Картометрический	1.00	-
645	404110.13	2148900.43	Картометрический	1.00	-
646	404110.28	2148899.95	Картометрический	1.00	-
647	404129.08	2148904.33	Картометрический	1.00	-
648	404167.74	2148913.34	Картометрический	1.00	-
649	404184.11	2148917.15	Картометрический	1.00	-
650	404208.21	2148921.53	Картометрический	1.00	-
651	404237.72	2148926.91	Картометрический	1.00	-
652	404243.94	2148889.02	Картометрический	1.00	-
653	404253.80	2148828.95	Картометрический	1.00	-
654	404255.73	2148829.13	Картометрический	1.00	-
655	404262.57	2148800.23	Картометрический	1.00	-
656	404268.78	2148763.93	Картометрический	1.00	-
657	404286.17	2148768.01	Картометрический	1.00	-
658	404339.44	2148780.51	Картометрический	1.00	-
659	404361.21	2148715.55	Картометрический	1.00	-
660	404386.26	2148727.25	Картометрический	1.00	-
661	404431.87	2148747.71	Картометрический	1.00	-
662	404512.08	2148788.62	Картометрический	1.00	-
663	404656.19	2148858.68	Картометрический	1.00	-
664	404840.08	2148937.83	Картометрический	1.00	-
665	404929.48	2148980.62	Картометрический	1.00	-
429	404958.89	2148996.93	Картометрический	1.00	-
666	404541.94	2146472.02	Картометрический	1.00	-
667	404550.33	2146501.40	Картометрический	1.00	-
668	404541.03	2146535.06	Картометрический	1.00	-
669	404556.21	2146533.52	Картометрический	1.00	-
670	404534.57	2146577.07	Аналитический	0.10	-
671	404525.02	2146593.30	Аналитический	0.10	-
672	404514.90	2146611.59	Аналитический	0.10	-
673	404502.72	2146634.26	Аналитический	0.10	-
674	404495.64	2146631.86	Аналитический	0.10	-
675	404491.63	2146641.87	Аналитический	0.10	-
676	404499.15	2146646.09	Аналитический	0.10	-
677	404475.08	2146694.90	Аналитический	0.10	-
678	404466.83	2146712.57	Аналитический	0.10	-
679	404460.52	2146726.34	Аналитический	0.10	-
680	404396.50	2146701.70	Аналитический	0.10	-
681	404365.57	2146687.80	Аналитический	0.10	-
682	404359.09	2146684.89	Аналитический	0.10	-
683	404380.87	2146638.81	Аналитический	0.10	-
684	404379.98	2146637.59	Аналитический	0.10	-
685	404363.14	2146629.55	Аналитический	0.10	-
686	404346.94	2146622.78	Аналитический	0.10	-
687	404344.79	2146621.08	Картометрический	1.00	-
688	404334.81	2146613.19	Аналитический	0.10	-

1	2	3	4	5	6
689	404330.66	2146611.49	Аналитический	0.10	-
690	404324.69	2146621.56	Аналитический	0.10	-
691	404279.11	2146595.29	Аналитический	0.10	-
692	404265.18	2146617.92	Аналитический	0.10	-
693	404239.16	2146666.78	Аналитический	0.10	-
694	404200.61	2146757.00	Картометрический	1.00	-
695	404198.06	2146761.83	Картометрический	1.00	-
696	404189.71	2146777.44	Картометрический	1.00	-
697	404168.13	2146799.07	Картометрический	1.00	-
698	404156.60	2146813.42	Картометрический	1.00	-
699	404135.03	2146840.44	Картометрический	1.00	-
700	404124.05	2146854.06	Картометрический	1.00	-
701	404116.57	2146863.39	Картометрический	1.00	-
702	404112.89	2146868.20	Картометрический	1.00	-
703	404111.78	2146874.27	Картометрический	1.00	-
704	404148.69	2146916.72	Картометрический	1.00	-
705	404169.62	2146893.91	Картометрический	1.00	-
706	404213.76	2146842.39	Картометрический	1.00	-
707	404227.93	2146826.43	Картометрический	1.00	-
708	404236.79	2146815.78	Картометрический	1.00	-
709	404248.83	2146804.33	Картометрический	1.00	-
710	404269.76	2146831.89	Картометрический	1.00	-
711	404274.20	2146840.99	Картометрический	1.00	-
712	404284.82	2146846.30	Аналитический	0.10	-
713	404293.12	2146838.84	Аналитический	0.10	-
714	404312.63	2146862.57	Картометрический	1.00	-
715	404275.57	2146902.01	Картометрический	1.00	-
716	404322.80	2146918.32	Картометрический	1.00	-
717	404333.66	2146905.46	Картометрический	1.00	-
718	404347.91	2146888.40	Картометрический	1.00	-
719	404362.17	2146871.33	Картометрический	1.00	-
720	404373.13	2146877.74	Картометрический	1.00	-
721	404380.61	2146862.45	Картометрический	1.00	-
722	404390.62	2146867.78	Картометрический	1.00	-
723	404392.48	2146868.50	Картометрический	1.00	-
724	404382.82	2146890.59	Аналитический	0.10	-
725	404368.31	2146927.52	Аналитический	0.10	-
726	404352.08	2146965.29	Аналитический	0.10	-
727	404341.79	2146991.92	Аналитический	0.10	-
728	404333.50	2147014.28	Аналитический	0.10	-
729	404330.05	2147022.71	Аналитический	0.10	-
730	404321.12	2147046.69	Аналитический	0.10	-
731	404312.14	2147082.58	Аналитический	0.10	-
732	404307.92	2147099.07	Аналитический	0.10	-
733	404299.44	2147099.82	Аналитический	0.10	-
734	404297.51	2147109.29	Аналитический	0.10	-
735	404306.97	2147110.20	Аналитический	0.10	-
736	404305.30	2147127.64	Аналитический	0.10	-

1	2	3	4	5	6
737	404299.24	2147164.66	Аналитический	0.10	-
738	404292.16	2147198.70	Аналитический	0.10	-
739	404286.40	2147236.73	Аналитический	0.10	-
740	404276.93	2147304.61	Аналитический	0.10	-
741	404276.02	2147331.37	Аналитический	0.10	-
742	404279.95	2147374.82	Аналитический	0.10	-
743	404287.44	2147415.58	Аналитический	0.10	-
744	404300.94	2147494.50	Аналитический	0.10	-
745	404319.26	2147605.00	Аналитический	0.10	-
746	404329.23	2147662.46	Аналитический	0.10	-
747	404342.86	2147737.01	Аналитический	0.10	-
748	404354.38	2147800.01	Аналитический	0.10	-
749	404367.68	2147872.77	Аналитический	0.10	-
750	404379.53	2147937.57	Аналитический	0.10	-
751	404390.64	2148014.73	Аналитический	0.10	-
752	404399.42	2148068.73	Аналитический	0.10	-
753	404404.68	2148134.04	Аналитический	0.10	-
754	404409.52	2148201.33	Аналитический	0.10	-
755	404413.38	2148269.71	Аналитический	0.10	-
756	404416.37	2148327.02	Аналитический	0.10	-
757	404418.34	2148367.63	Аналитический	0.10	-
758	404417.63	2148401.18	Аналитический	0.10	-
759	404413.22	2148434.44	Аналитический	0.10	-
760	404403.61	2148488.13	Аналитический	0.10	-
761	404392.12	2148539.03	Аналитический	0.10	-
762	404381.17	2148589.25	Аналитический	0.10	-
763	404372.01	2148590.37	Аналитический	0.10	-
764	404368.21	2148589.22	Аналитический	0.10	-
765	404340.48	2148579.11	Аналитический	0.10	-
766	404342.97	2148572.17	Аналитический	0.10	-
767	404332.87	2148568.47	Аналитический	0.10	-
768	404336.66	2148558.00	Аналитический	0.10	-
769	404292.73	2148542.04	Картометрический	1.00	-
770	404294.00	2148538.04	Аналитический	0.10	-
771	404299.20	2148521.86	Аналитический	0.10	-
772	404299.81	2148519.95	Аналитический	0.10	-
773	404307.05	2148497.17	Аналитический	0.10	-
774	404309.20	2148490.40	Аналитический	0.10	-
775	404315.36	2148464.01	Аналитический	0.10	-
776	404281.11	2148456.37	Аналитический	0.10	-
777	404285.15	2148441.40	Аналитический	0.10	-
778	404273.80	2148440.48	Аналитический	0.10	-
779	404273.00	2148436.69	Аналитический	0.10	-
780	404273.68	2148428.52	Аналитический	0.10	-
781	404255.36	2148426.74	Аналитический	0.10	-
782	404214.78	2148418.08	Аналитический	0.10	-
783	404216.06	2148411.63	Аналитический	0.10	-
784	404211.75	2148410.99	Аналитический	0.10	-

1	2	3	4	5	6
785	404185.89	2148407.15	Аналитический	0.10	-
786	404181.66	2148421.23	Аналитический	0.10	-
787	404179.47	2148428.51	Аналитический	0.10	-
788	404175.96	2148450.54	Аналитический	0.10	-
789	404174.82	2148458.96	Аналитический	0.10	-
790	404172.34	2148477.27	Аналитический	0.10	-
791	404208.14	2148489.65	Аналитический	0.10	-
792	404205.48	2148496.58	Аналитический	0.10	-
793	404204.32	2148499.99	Аналитический	0.10	-
794	404195.48	2148525.91	Картометрический	1.00	-
795	404188.60	2148522.93	Картометрический	1.00	-
796	404182.29	2148541.09	Картометрический	1.00	-
797	404160.38	2148529.87	Картометрический	1.00	-
798	404161.30	2148523.18	Картометрический	1.00	-
799	404143.60	2148516.47	Картометрический	1.00	-
800	404132.87	2148544.97	Картометрический	1.00	-
801	404126.64	2148561.10	Картометрический	1.00	-
802	404103.17	2148548.18	Картометрический	1.00	-
803	404099.28	2148554.52	Картометрический	1.00	-
804	404097.87	2148553.74	Картометрический	1.00	-
805	404098.12	2148553.31	Картометрический	1.00	-
806	404093.50	2148549.87	Картометрический	1.00	-
807	404090.92	2148546.50	Картометрический	1.00	-
808	404089.59	2148541.96	Картометрический	1.00	-
809	404088.89	2148540.16	Картометрический	1.00	-
810	404089.42	2148538.33	Картометрический	1.00	-
811	404088.21	2148537.02	Картометрический	1.00	-
812	404090.04	2148531.23	Картометрический	1.00	-
813	404091.42	2148526.66	Картометрический	1.00	-
814	404085.16	2148523.50	Картометрический	1.00	-
815	404082.77	2148530.75	Аналитический	0.10	-
816	404077.90	2148528.16	Аналитический	0.10	-
817	404068.52	2148527.21	Аналитический	0.10	-
818	404066.14	2148525.95	Аналитический	0.10	-
819	404067.66	2148523.41	Аналитический	0.10	-
820	404041.84	2148507.93	Аналитический	0.10	-
821	404037.26	2148515.52	Аналитический	0.10	-
822	404035.27	2148518.83	Аналитический	0.10	-
823	403828.78	2148394.74	Картометрический	1.00	-
824	403785.25	2148368.59	Картометрический	1.00	-
825	403644.42	2148280.10	Картометрический	1.00	-
826	403616.21	2148262.38	Картометрический	1.00	-
827	403278.78	2148047.37	Картометрический	1.00	-
828	403193.40	2147994.72	Картометрический	1.00	-
829	403106.80	2147942.77	Картометрический	1.00	-
830	403028.61	2147904.62	Картометрический	1.00	-
831	403140.36	2147779.06	Картометрический	1.00	-
832	403049.33	2147809.82	Картометрический	1.00	-

1	2	3	4	5	6
833	402939.69	2147818.33	Картометрический	1.00	-
834	402803.61	2147823.43	Картометрический	1.00	-
835	402720.02	2147816.86	Картометрический	1.00	-
836	402712.59	2147815.98	Картометрический	1.00	-
837	402711.41	2147799.15	Картометрический	1.00	-
838	402668.74	2147780.25	Картометрический	1.00	-
839	402365.81	2147680.89	Картометрический	1.00	-
840	402333.88	2147671.80	Картометрический	1.00	-
841	402216.09	2147635.49	Картометрический	1.00	-
842	402207.01	2147612.18	Картометрический	1.00	-
843	402192.55	2147608.10	Картометрический	1.00	-
844	402189.61	2147606.26	Картометрический	1.00	-
845	402183.34	2147599.90	Картометрический	1.00	-
846	402178.27	2147595.24	Картометрический	1.00	-
847	402147.64	2147578.34	Картометрический	1.00	-
848	402115.31	2147562.96	Картометрический	1.00	-
849	402065.97	2147542.87	Картометрический	1.00	-
850	402014.72	2147519.93	Картометрический	1.00	-
851	401931.89	2147478.57	Картометрический	1.00	-
852	401868.85	2147449.34	Картометрический	1.00	-
853	401793.29	2147413.69	Картометрический	1.00	-
854	401763.20	2147399.95	Картометрический	1.00	-
855	401749.08	2147393.96	Картометрический	1.00	-
856	401743.71	2147388.47	Картометрический	1.00	-
857	401741.79	2147377.84	Картометрический	1.00	-
858	401725.49	2147369.77	Картометрический	1.00	-
859	401723.69	2147373.39	Картометрический	1.00	-
860	401720.17	2147374.30	Картометрический	1.00	-
861	401714.18	2147370.82	Картометрический	1.00	-
862	401688.16	2147354.08	Картометрический	1.00	-
863	401582.62	2147294.38	Картометрический	1.00	-
864	401542.93	2147271.93	Картометрический	1.00	-
865	401484.41	2147238.82	Картометрический	1.00	-
866	401482.18	2147235.47	Картометрический	1.00	-
867	401480.56	2147227.91	Картометрический	1.00	-
868	401466.98	2147220.36	Картометрический	1.00	-
869	401465.57	2147225.09	Картометрический	1.00	-
870	401462.97	2147226.75	Картометрический	1.00	-
871	401455.17	2147223.17	Картометрический	1.00	-
872	401390.75	2147185.13	Картометрический	1.00	-
873	401373.46	2147174.21	Картометрический	1.00	-
874	401340.10	2147152.89	Картометрический	1.00	-
875	401338.43	2147147.81	Картометрический	1.00	-
876	401327.55	2147026.92	Картометрический	1.00	-
877	401322.46	2147026.88	Картометрический	1.00	-
878	401319.23	2147005.77	Картометрический	1.00	-
879	401316.62	2146976.74	Картометрический	1.00	-
880	401319.79	2146975.03	Картометрический	1.00	-

1	2	3	4	5	6
881	401343.56	2146976.01	Картометрический	1.00	-
882	401345.79	2146976.11	Картометрический	1.00	-
883	401430.16	2146975.65	Картометрический	1.00	-
884	401429.89	2146972.36	Картометрический	1.00	-
885	401438.74	2146971.79	Картометрический	1.00	-
886	401442.91	2146971.47	Картометрический	1.00	-
887	401445.38	2146973.96	Картометрический	1.00	-
888	401452.27	2146973.56	Картометрический	1.00	-
889	401458.54	2146951.89	Картометрический	1.00	-
890	401465.19	2146946.64	Картометрический	1.00	-
891	401454.26	2146932.80	Картометрический	1.00	-
892	401456.12	2146931.33	Картометрический	1.00	-
893	401452.06	2146926.19	Картометрический	1.00	-
894	401437.34	2146905.53	Картометрический	1.00	-
895	401437.48	2146900.42	Картометрический	1.00	-
896	401446.23	2146894.76	Картометрический	1.00	-
897	401429.34	2146867.84	Картометрический	1.00	-
898	401429.77	2146850.91	Картометрический	1.00	-
899	401442.54	2146813.96	Картометрический	1.00	-
900	401491.91	2146768.64	Картометрический	1.00	-
901	401598.73	2146692.62	Картометрический	1.00	-
902	401683.52	2146617.72	Картометрический	1.00	-
903	401714.20	2146575.30	Картометрический	1.00	-
904	401718.98	2146553.40	Картометрический	1.00	-
905	401708.20	2146544.66	Картометрический	1.00	-
906	401722.39	2146484.86	Картометрический	1.00	-
907	401736.37	2146467.44	Картометрический	1.00	-
908	401800.21	2146418.25	Картометрический	1.00	-
909	401907.41	2146360.88	Картометрический	1.00	-
910	401987.76	2146328.22	Картометрический	1.00	-
911	402031.07	2146321.72	Картометрический	1.00	-
912	402077.36	2146398.43	Картометрический	1.00	-
913	402037.22	2146481.16	Картометрический	1.00	-
914	402005.58	2146561.66	Картометрический	1.00	-
915	402003.38	2146615.84	Картометрический	1.00	-
916	402008.28	2146648.96	Картометрический	1.00	-
917	401914.10	2146743.17	Картометрический	1.00	-
918	401916.35	2146779.64	Картометрический	1.00	-
919	401923.26	2146807.78	Картометрический	1.00	-
920	401909.63	2146847.19	Картометрический	1.00	-
921	401897.51	2146862.67	Картометрический	1.00	-
922	401899.13	2146879.10	Картометрический	1.00	-
923	401925.12	2146897.02	Картометрический	1.00	-
924	401941.14	2146906.04	Картометрический	1.00	-
925	401983.16	2146938.90	Картометрический	1.00	-
926	402014.41	2146965.02	Картометрический	1.00	-
927	402027.33	2146981.18	Картометрический	1.00	-
928	402062.35	2147042.32	Картометрический	1.00	-

1	2	3	4	5	6
929	402076.89	2147058.48	Картометрический	1.00	-
930	402119.99	2147082.46	Картометрический	1.00	-
931	402143.42	2147091.34	Картометрический	1.00	-
932	402171.43	2147092.96	Картометрический	1.00	-
933	402295.60	2147073.57	Картометрический	1.00	-
934	402326.30	2147066.30	Картометрический	1.00	-
935	402354.04	2147062.26	Картометрический	1.00	-
936	402381.25	2147091.34	Картометрический	1.00	-
937	402407.10	2147165.68	Картометрический	1.00	-
938	402418.69	2147171.88	Картометрический	1.00	-
939	402432.96	2147187.50	Картометрический	1.00	-
940	402443.74	2147202.85	Картометрический	1.00	-
941	402473.90	2147240.83	Картометрический	1.00	-
942	402508.11	2147261.30	Картометрический	1.00	-
943	402517.80	2147275.04	Картометрический	1.00	-
944	402522.65	2147290.39	Картометрический	1.00	-
945	402574.37	2147322.44	Картометрический	1.00	-
946	402600.49	2147334.91	Картометрический	1.00	-
947	402634.40	2147360.39	Аналитический	0.20	-
948	402640.35	2147365.53	Картометрический	1.00	-
949	402656.24	2147385.20	Картометрический	1.00	-
950	402690.45	2147426.94	Картометрический	1.00	-
951	402724.66	2147465.19	Картометрический	1.00	-
952	402733.55	2147493.74	Картометрический	1.00	-
953	402744.86	2147509.90	Картометрический	1.00	-
954	402825.66	2147572.66	Картометрический	1.00	-
955	402846.94	2147570.23	Картометрический	1.00	-
956	402898.11	2147610.36	Картометрический	1.00	-
957	402972.18	2147648.88	Картометрический	1.00	-
958	403029.28	2147658.85	Картометрический	1.00	-
959	403042.02	2147658.04	Аналитический	0.10	-
960	403051.53	2147657.26	Аналитический	0.10	-
961	403099.31	2147653.73	Картометрический	1.00	-
962	403164.12	2147638.31	Картометрический	1.00	-
963	403186.49	2147633.06	Картометрический	1.00	-
964	403210.67	2147627.39	Картометрический	1.00	-
965	403236.41	2147625.72	Картометрический	1.00	-
966	403241.25	2147596.09	Картометрический	1.00	-
967	403248.53	2147584.51	Картометрический	1.00	-
968	403267.65	2147564.04	Картометрический	1.00	-
969	403326.90	2147490.24	Картометрический	1.00	-
970	403333.91	2147493.47	Картометрический	1.00	-
971	403355.46	2147446.60	Картометрический	1.00	-
972	403377.54	2147391.66	Картометрический	1.00	-
973	403380.23	2147365.53	Картометрический	1.00	-
974	403377.27	2147335.91	Картометрический	1.00	-
975	403357.88	2147261.84	Картометрический	1.00	-
976	403314.52	2147158.68	Картометрический	1.00	-

1	2	3	4	5	6
977	403293.78	2147114.24	Картометрический	1.00	-
978	403208.66	2147003.54	Картометрический	1.00	-
979	403074.80	2146874.26	Картометрический	1.00	-
980	403025.51	2146812.04	Картометрический	1.00	-
981	403011.78	2146781.06	Картометрический	1.00	-
982	402985.36	2146694.67	Картометрический	1.00	-
983	402985.13	2146659.15	Картометрический	1.00	-
984	403008.98	2146596.16	Картометрический	1.00	-
985	403034.12	2146538.36	Картометрический	1.00	-
986	403082.75	2146454.88	Картометрический	1.00	-
987	403086.86	2146426.18	Картометрический	1.00	-
988	403132.27	2146369.76	Картометрический	1.00	-
989	403191.64	2146262.84	Картометрический	1.00	-
990	403199.70	2146262.76	Картометрический	1.00	-
991	403238.19	2146262.35	Картометрический	1.00	-
992	403432.98	2146180.92	Картометрический	1.00	-
993	403436.73	2146179.50	Картометрический	1.00	-
994	403523.65	2146147.75	Картометрический	1.00	-
995	403560.96	2146123.54	Картометрический	1.00	-
996	403564.19	2146121.45	Картометрический	1.00	-
997	403570.09	2146117.61	Картометрический	1.00	-
998	403698.74	2146081.97	Картометрический	1.00	-
999	403706.63	2146071.16	Картометрический	1.00	-
1000	403711.67	2146005.21	Картометрический	1.00	-
1001	403729.54	2146005.42	Картометрический	1.00	-
1002	403760.27	2146009.67	Картометрический	1.00	-
1003	403792.60	2146031.76	Картометрический	1.00	-
1004	403804.72	2146039.03	Картометрический	1.00	-
1005	403837.58	2146043.34	Картометрический	1.00	-
1006	403882.82	2146065.96	Картометрический	1.00	-
1007	403956.89	2146119.29	Картометрический	1.00	-
1008	404074.06	2146189.32	Картометрический	1.00	-
1009	404082.47	2146175.87	Картометрический	1.00	-
1010	404102.01	2146182.17	Картометрический	1.00	-
1011	404093.38	2146204.22	Картометрический	1.00	-
1012	404116.46	2146215.69	Картометрический	1.00	-
1013	404140.58	2146225.95	Картометрический	1.00	-
1014	404147.34	2146218.86	Аналитический	0.10	-
1015	404166.59	2146230.37	Аналитический	0.10	-
1016	404182.71	2146250.92	Картометрический	1.00	-
1017	404203.72	2146265.60	Картометрический	1.00	-
1018	404221.56	2146277.82	Картометрический	1.00	-
1019	404223.46	2146289.28	Аналитический	0.10	-
1020	404232.41	2146294.75	Аналитический	0.10	-
1021	404262.58	2146323.68	Аналитический	0.10	-
1022	404278.25	2146332.34	Аналитический	0.10	-
1023	404317.60	2146345.94	Картометрический	1.00	-
1024	404326.67	2146352.62	Картометрический	1.00	-

1	2	3	4	5	6
1025	404322.39	2146367.09	Картометрический	1.00	-
1026	404354.17	2146392.67	Картометрический	1.00	-
1027	404424.74	2146418.26	Картометрический	1.00	-
1028	404505.84	2146451.13	Картометрический	1.00	-
666	404541.94	2146472.02	Картометрический	1.00	-
1029	403540.57	2147016.09	Аналитический	0.10	-
1030	403491.50	2147119.73	Аналитический	0.10	-
1031	403485.81	2147117.48	Аналитический	0.10	-
1032	403462.22	2147178.23	Аналитический	0.10	-
1033	403459.24	2147184.78	Аналитический	0.10	-
1034	403419.10	2147174.54	Аналитический	0.10	-
1035	403382.21	2147161.28	Аналитический	0.10	-
1036	403384.49	2147154.91	Аналитический	0.10	-
1037	403381.87	2147124.51	Аналитический	0.10	-
1038	403406.33	2147122.43	Аналитический	0.10	-
1039	403409.77	2147103.49	Аналитический	0.10	-
1040	403428.95	2147105.68	Аналитический	0.10	-
1041	403437.06	2147079.82	Картометрический	1.00	-
1042	403440.92	2147067.52	Аналитический	0.10	-
1043	403455.95	2147019.61	Аналитический	0.10	-
1044	403458.79	2147020.59	Аналитический	0.10	-
1045	403466.69	2147000.73	Аналитический	0.10	-
1029	403540.57	2147016.09	Аналитический	0.10	-
1046	403666.78	2146804.35	Картометрический	1.00	-
1047	403676.69	2146859.01	Картометрический	1.00	-
1048	403685.40	2146902.38	Картометрический	1.00	-
1049	403679.76	2146923.59	Картометрический	1.00	-
1050	403610.48	2146906.56	Картометрический	1.00	-
1051	403601.29	2146865.36	Картометрический	1.00	-
1052	403600.87	2146851.35	Картометрический	1.00	-
1053	403615.31	2146806.24	Картометрический	1.00	-
1046	403666.78	2146804.35	Картометрический	1.00	-
1054	403981.40	2146776.74	Аналитический	0.10	-
1055	403946.95	2146857.34	Картометрический	1.00	-
1056	403920.04	2146845.01	Картометрический	1.00	-
1057	403899.99	2146835.14	Картометрический	1.00	-
1058	403913.03	2146802.87	Картометрический	1.00	-
1059	403933.67	2146753.61	Аналитический	0.10	-
1054	403981.40	2146776.74	Аналитический	0.10	-
1060	403772.33	2148390.12	Картометрический	1.00	-
1061	404029.92	2148544.92	Картометрический	1.00	-
1062	404060.22	2148561.76	Аналитический	0.10	-
1063	404061.99	2148568.36	Аналитический	0.10	-
1064	404059.72	2148578.17	Аналитический	0.10	-

1	2	3	4	5	6
1065	404054.73	2148592.93	Аналитический	0.10	-
1066	404042.81	2148625.27	Аналитический	0.10	-
1067	404030.89	2148657.62	Аналитический	0.10	-
1068	404017.98	2148691.98	Аналитический	0.10	-
1069	404005.07	2148726.34	Аналитический	0.10	-
1070	403999.96	2148732.49	Аналитический	0.10	-
1071	403994.88	2148735.39	Аналитический	0.10	-
1072	403989.43	2148732.83	Аналитический	0.10	-
1073	403983.61	2148744.48	Аналитический	0.10	-
1074	403988.02	2148750.43	Аналитический	0.10	-
1075	403992.01	2148754.11	Аналитический	0.10	-
1076	403990.73	2148762.63	Аналитический	0.10	-
1077	403988.88	2148769.25	Аналитический	0.10	-
1078	403973.89	2148808.77	Аналитический	0.10	-
1079	403958.91	2148848.28	Аналитический	0.10	-
1080	403948.08	2148877.69	Аналитический	0.10	-
1081	403937.24	2148907.10	Аналитический	0.10	-
1082	403924.09	2148942.21	Аналитический	0.10	-
1083	403910.93	2148977.31	Аналитический	0.10	-
1084	403894.14	2149020.85	Аналитический	0.10	-
1085	403875.18	2149064.35	Аналитический	0.10	-
1086	403870.05	2149069.75	Аналитический	0.10	-
1087	403864.05	2149070.39	Аналитический	0.10	-
1088	403858.94	2149085.54	Аналитический	0.10	-
1089	403860.63	2149092.18	Аналитический	0.10	-
1090	403862.70	2149100.31	Аналитический	0.10	-
1091	403853.48	2149117.61	Аналитический	0.10	-
1092	403824.04	2149167.32	Аналитический	0.10	-
1093	403808.56	2149191.42	Аналитический	0.10	-
1094	403794.88	2149208.60	Аналитический	0.10	-
1095	403781.37	2149218.64	Аналитический	0.10	-
1096	403753.69	2149228.76	Аналитический	0.10	-
1097	403692.28	2149252.01	Аналитический	0.10	-
1098	403630.87	2149275.26	Аналитический	0.10	-
1099	403620.07	2149279.98	Картометрический	1.00	-
1100	403602.50	2149270.17	Картометрический	1.00	-
1101	403478.62	2149207.11	Картометрический	1.00	-
1102	403325.80	2149145.87	Картометрический	1.00	-
1103	403261.08	2148971.27	Картометрический	1.00	-
1104	403273.79	2148890.12	Картометрический	1.00	-
1105	403266.42	2148676.66	Картометрический	1.00	-
1106	403201.84	2148632.84	Картометрический	1.00	-
1107	403155.99	2148687.96	Картометрический	1.00	-
1108	403134.01	2148673.39	Картометрический	1.00	-
1109	403069.90	2148668.89	Картометрический	1.00	-
1110	403005.03	2148768.81	Картометрический	1.00	-
1111	402843.54	2148659.67	Картометрический	1.00	-
1112	402750.50	2148596.98	Картометрический	1.00	-

1	2	3	4	5	6
1113	402724.88	2148582.36	Картометрический	1.00	-
1114	402694.58	2148564.86	Картометрический	1.00	-
1115	402829.74	2148322.85	Картометрический	1.00	-
1116	403190.23	2148564.50	Картометрический	1.00	-
1117	403217.67	2148523.09	Картометрический	1.00	-
1118	403427.98	2148635.62	Картометрический	1.00	-
1119	403461.26	2148573.65	Картометрический	1.00	-
1120	403473.75	2148550.84	Картометрический	1.00	-
1121	403523.97	2148497.13	Картометрический	1.00	-
1122	403532.72	2148467.65	Картометрический	1.00	-
1123	403550.45	2148440.77	Картометрический	1.00	-
1124	403575.86	2148402.29	Картометрический	1.00	-
1125	403554.92	2148390.72	Аналитический	0.10	-
1126	403331.56	2148263.36	Аналитический	0.10	-
1127	403314.69	2148253.78	Картометрический	1.00	-
1128	403299.73	2148241.16	Картометрический	1.00	-
1129	403303.98	2148230.25	Аналитический	0.10	-
1130	403293.47	2148219.75	Аналитический	0.10	-
1131	403291.72	2148218.56	Аналитический	0.10	-
1132	403286.83	2148227.61	Аналитический	0.10	-
1133	403273.63	2148220.34	Аналитический	0.10	-
1134	403279.21	2148209.93	Аналитический	0.10	-
1135	403275.88	2148207.61	Аналитический	0.10	-
1136	403194.65	2148145.51	Аналитический	0.10	-
1137	403167.95	2148124.24	Аналитический	0.10	-
1138	403160.80	2148118.41	Аналитический	0.10	-
1139	403148.23	2148109.33	Аналитический	0.10	-
1140	403076.07	2148034.49	Аналитический	0.10	-
1141	403013.39	2147994.01	Картометрический	1.00	-
1142	403030.56	2147963.26	Картометрический	1.00	-
1143	403007.34	2147920.82	Картометрический	1.00	-
1144	403096.50	2147963.33	Картометрический	1.00	-
1145	403100.14	2147965.49	Картометрический	1.00	-
1146	403181.66	2148013.33	Картометрический	1.00	-
1147	403266.76	2148066.62	Картометрический	1.00	-
1148	403602.24	2148284.31	Картометрический	1.00	-
1149	403630.17	2148301.86	Картометрический	1.00	-
1150	403721.41	2148358.51	Картометрический	1.00	-
1151	403714.11	2148372.47	Картометрический	1.00	-
1152	403693.50	2148423.96	Картометрический	1.00	-
1153	403646.51	2148402.77	Картометрический	1.00	-
1154	403630.20	2148395.42	Картометрический	1.00	-
1155	403628.87	2148399.23	Картометрический	1.00	-
1156	403606.94	2148462.54	Картометрический	1.00	-
1157	403584.47	2148527.38	Картометрический	1.00	-
1158	403582.78	2148532.27	Картометрический	1.00	-
1159	403669.69	2148564.73	Картометрический	1.00	-
1160	403680.18	2148540.41	Картометрический	1.00	-

1	2	3	4	5	6
1161	403688.79	2148543.78	Картометрический	1.00	-
1162	403692.22	2148535.01	Картометрический	1.00	-
1163	403700.82	2148513.04	Картометрический	1.00	-
1164	403704.39	2148505.44	Картометрический	1.00	-
1165	403710.01	2148491.80	Картометрический	1.00	-
1166	403717.72	2148473.00	Картометрический	1.00	-
1167	403719.45	2148468.89	Картометрический	1.00	-
1168	403727.29	2148448.30	Картометрический	1.00	-
1169	403728.27	2148448.61	Картометрический	1.00	-
1170	403732.77	2148436.72	Картометрический	1.00	-
1171	403749.88	2148393.75	Картометрический	1.00	-
1172	403753.54	2148378.48	Картометрический	1.00	-
1060	403772.33	2148390.12	Картометрический	1.00	-

3. Сведения о характерных точках части (частей) границы объекта

Обозначение характерных точек части границы	Координаты, м		Метод определения координат характерной точки	Средняя квадратическая погрешность положения характерной точки (Mt), м	Описание обозначения точки на местности (при наличии)
	X	Y			
1	2	3	4	5	6
Часть №					
-	-	-	-	-	-

Раздел 3

Сведения о местоположении измененных (уточненных) границ объекта							
1. Система координат: -							
2. Сведения о характерных точках границ объекта							
Обозначение характерных точек границ	Существующие координаты, м		Измененные (уточненные) координаты, м		Метод определения координат характерной точки	Средняя квадратическая погрешность положения характерной точки (Mt), м	Описание обозначения точки на местности (при наличии)
	X	Y	X	Y			
1	2	3	4	5	6	7	8
-	-	-	-	-	-	-	-
3.Сведения о характерных точках части (частей) границы объекта							
Часть №							
-	-	-	-	-	-	-	-

Раздел 4

План границ объекта

Схема расположения листов плана границ объекта

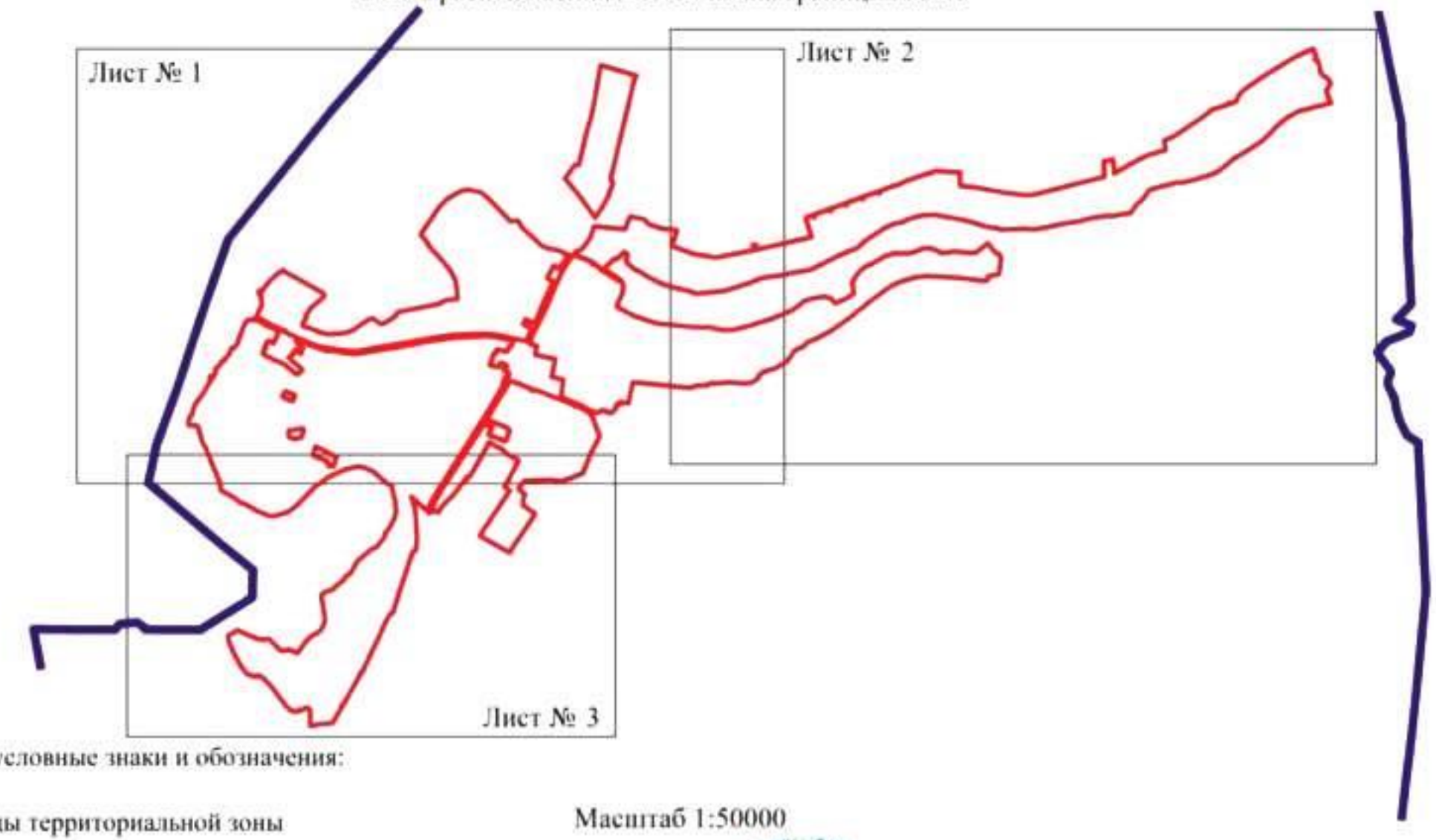

Используемые условные знаки и обозначения:

границы территориальной зоны

границы муниципального образования

Лист №1 — область и номер листа плана границ объекта

Масштаб 1:50000

Заместитель руководителя БУВО «Нормативно-проектный центр»

Подпись _____ А.В. Романов Дата « 23 » ноября 2020 г.

Место для оттиска печати (при наличии) лица, составившего описание местоположения границ объекта

План границ объекта

Лист № 1

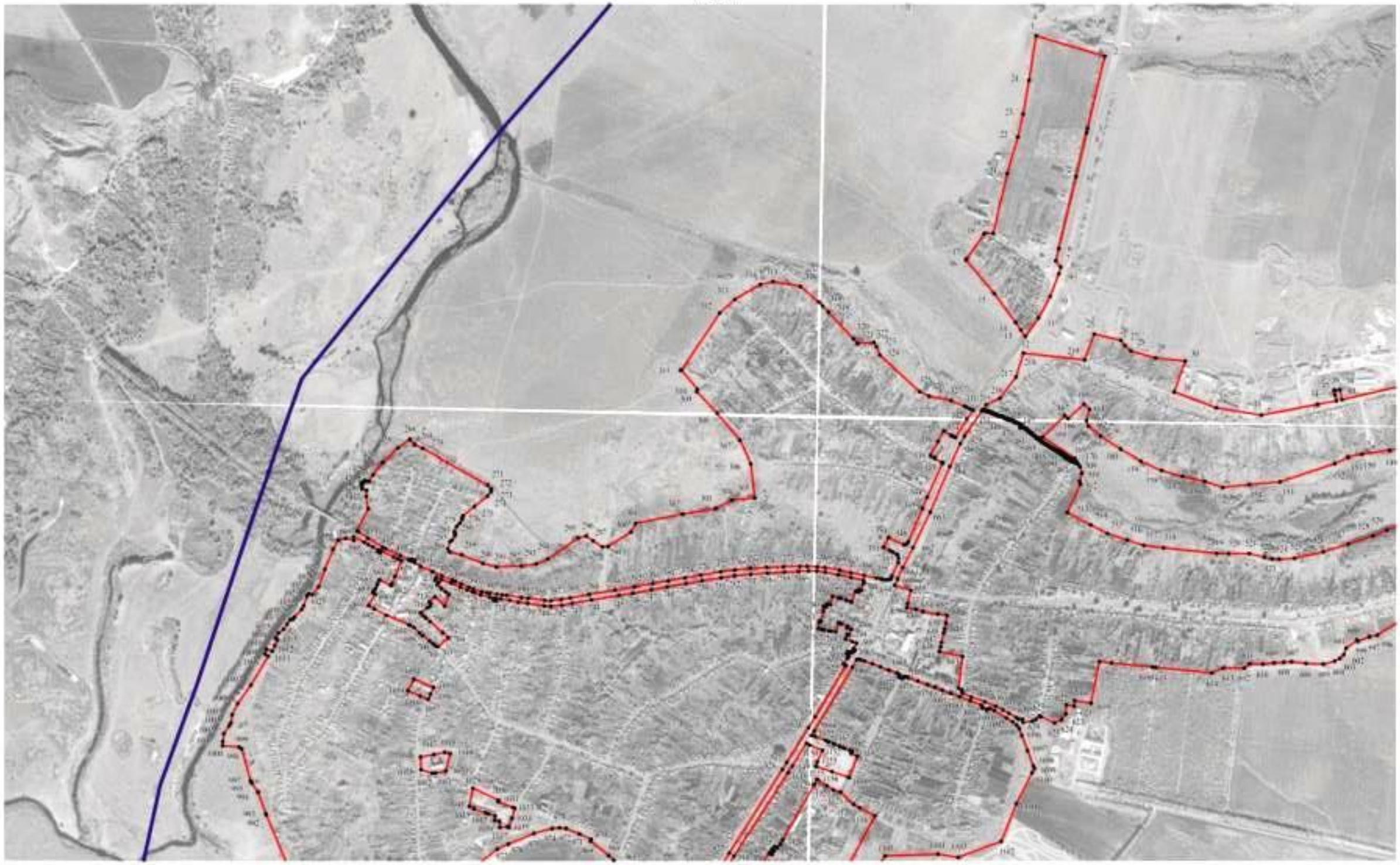

Используемые условные знаки и обозначения

- границы территориальной зоны
- границы муниципального образования
- характерная точка границ территориальной зоны

Масштаб 1:10000

Заместитель руководителя БУВО «Нормативно-проектный центр»

Подпись _____ А.В. Ромашов Дата «23» ноября 2020 г.

Место для отметок лица, составившего описание местоположения границ объекта

План границ объекта

Лист № 2

Используемые условные знаки и обозначения

границы территориальной зоны

характерная точка границы территориальной зоны

Масштаб 1:1000

Заместитель руководителя БУВО «Юридическо-проектный центр»

Подпись А.В. Романов Дата «23» ноября 2020 г.

Место для оттиска печати (при наличии) лица, составившего описание местоположения границ объекта

План границ объекта

Лист № 3

Используемые условные знаки и обозначения:

- границы территориальной зоны
- границы муниципального образования
- •900 характерная точка границ территориальной зоны

Масштаб 1:10000

Заместитель руководителя БУВО «Нормативно-проектный центр»

Подпись _____ А.В. Романов Дата « 23 » ноября 2020 г.

Место для оттиска печати (при наличии) лица, составившего описание местоположения границ объекта

ОПИСАНИЕ МЕСТОПОЛОЖЕНИЯ ГРАНИЦ

Общественно-деловая зона села Лосево - ОД/1

(наименование объекта, местоположение границ которого описано
(далее - объект)

Раздел 1

Сведения об объекте		
№ п/п	Характеристики объекта	Описание характеристик
1	2	3
1	Местоположение объекта	Воронежская область, Павловский муниципальный район, Лосевское сельское поселение, село Лосево
2	Площадь объекта ± величина погрешности определения площади (Р ± Дельта Р)	186587+/-1512 м²
3	Иные характеристики объекта	-

Раздел 2

Сведения о местоположении границ объекта					
1. Система координат: МСК - 36, зона 2					
2. Сведения о характерных точках границ объекта					
Обозначение характерных точек границ	Координаты, м		Метод определения координат характерной точки	Средняя квадратическая погрешность положения характерной точки (Mt), м	Описание обозначения точки на местности (при наличии)
	X	Y			
1	2	3	4	5	6
1	405596.11	2152673.58	Аналитический	0.10	-
2	405603.64	2152727.94	Аналитический	0.10	-
3	405547.07	2152736.16	Аналитический	0.10	-
4	405539.19	2152681.86	Аналитический	0.10	-
1	405596.11	2152673.58	Аналитический	0.10	-
5	404937.45	2148889.82	Картометрический	1.00	-
6	404979.91	2148914.27	Картометрический	1.00	-
7	404963.68	2148942.10	Картометрический	1.00	-
8	404958.68	2148950.63	Картометрический	1.00	-
9	404956.77	2148953.98	Картометрический	1.00	-
10	404953.73	2148960.54	Картометрический	1.00	-
11	404942.70	2148953.69	Картометрический	1.00	-
12	404855.33	2148909.80	Картометрический	1.00	-
13	404857.53	2148905.15	Картометрический	1.00	-
14	404873.12	2148876.21	Картометрический	1.00	-
15	404881.45	2148860.35	Картометрический	1.00	-
5	404937.45	2148889.82	Картометрический	1.00	-
16	404380.87	2146638.81	Аналитический	0.10	-
17	404359.09	2146684.89	Аналитический	0.10	-
18	404365.57	2146687.80	Аналитический	0.10	-
19	404396.50	2146701.70	Аналитический	0.10	-
20	404460.52	2146726.34	Аналитический	0.10	-
21	404450.35	2146747.99	Аналитический	0.10	-
22	404445.24	2146754.27	Аналитический	0.10	-
23	404437.38	2146758.05	Аналитический	0.10	-
24	404431.26	2146756.85	Аналитический	0.10	-
25	404414.76	2146781.44	Аналитический	0.10	-
26	404416.47	2146784.02	Аналитический	0.10	-
27	404421.88	2146794.63	Картометрический	1.00	-
28	404401.71	2146847.40	Аналитический	0.10	-
29	404392.48	2146868.50	Картометрический	1.00	-
30	404390.62	2146867.78	Картометрический	1.00	-
31	404380.61	2146862.45	Картометрический	1.00	-
32	404373.13	2146877.74	Картометрический	1.00	-

1	2	3	4	5	6
33	404362.17	2146871.33	Картометрический	1.00	-
34	404347.91	2146888.40	Картометрический	1.00	-
35	404333.66	2146905.46	Картометрический	1.00	-
36	404322.80	2146918.32	Картометрический	1.00	-
37	404275.57	2146902.01	Картометрический	1.00	-
38	404312.63	2146862.57	Картометрический	1.00	-
39	404293.12	2146838.84	Аналитический	0.10	-
40	404284.82	2146846.30	Аналитический	0.10	-
41	404274.20	2146840.99	Картометрический	1.00	-
42	404269.76	2146831.89	Картометрический	1.00	-
43	404248.83	2146804.33	Картометрический	1.00	-
44	404222.95	2146769.14	Картометрический	1.00	-
45	404200.61	2146757.00	Картометрический	1.00	-
46	404239.16	2146666.78	Аналитический	0.10	-
47	404265.18	2146617.92	Аналитический	0.10	-
48	404279.11	2146595.29	Аналитический	0.10	-
49	404324.69	2146621.56	Аналитический	0.10	-
50	404330.66	2146611.49	Аналитический	0.10	-
51	404334.81	2146613.19	Аналитический	0.10	-
52	404344.79	2146621.08	Картометрический	1.00	-
53	404346.94	2146622.78	Аналитический	0.10	-
54	404363.14	2146629.55	Аналитический	0.10	-
55	404379.98	2146637.59	Аналитический	0.10	-
16	404380.87	2146638.81	Аналитический	0.10	-
56	404381.17	2148589.25	Аналитический	0.10	-
57	404369.21	2148663.74	Аналитический	0.10	-
58	404367.78	2148671.03	Картометрический	1.00	-
59	404365.99	2148676.72	Картометрический	1.00	-
60	404359.98	2148681.18	Картометрический	1.00	-
61	404357.54	2148677.63	Картометрический	1.00	-
62	404349.86	2148674.48	Картометрический	1.00	-
63	404340.29	2148670.55	Картометрический	1.00	-
64	404335.02	2148667.89	Картометрический	1.00	-
65	404327.12	2148664.38	Картометрический	1.00	-
66	404323.78	2148662.92	Картометрический	1.00	-
67	404315.70	2148659.71	Картометрический	1.00	-
68	404303.70	2148654.69	Картометрический	1.00	-
69	404297.94	2148652.36	Картометрический	1.00	-
70	404288.73	2148648.84	Картометрический	1.00	-
71	404268.34	2148641.11	Картометрический	1.00	-
72	404254.71	2148636.01	Картометрический	1.00	-
73	404249.64	2148633.74	Картометрический	1.00	-
74	404246.84	2148632.31	Картометрический	1.00	-
75	404239.77	2148628.68	Картометрический	1.00	-
76	404239.32	2148628.45	Картометрический	1.00	-
77	404199.95	2148607.53	Картометрический	1.00	-
78	404197.23	2148607.36	Картометрический	1.00	-

1	2	3	4	5	6
79	404195.32	2148607.20	Картометрический	1.00	-
80	404165.44	2148590.90	Картометрический	1.00	-
81	404168.66	2148584.24	Картометрический	1.00	-
82	404126.64	2148561.10	Картометрический	1.00	-
83	404132.87	2148544.97	Картометрический	1.00	-
84	404143.60	2148516.47	Картометрический	1.00	-
85	404161.30	2148523.18	Картометрический	1.00	-
86	404160.38	2148529.87	Картометрический	1.00	-
87	404182.29	2148541.09	Картометрический	1.00	-
88	404188.60	2148522.93	Картометрический	1.00	-
89	404195.48	2148525.91	Картометрический	1.00	-
90	404189.57	2148543.42	Картометрический	1.00	-
91	404173.43	2148577.29	Картометрический	1.00	-
92	404200.36	2148590.41	Аналитический	0.10	-
93	404216.45	2148598.59	Аналитический	0.10	-
94	404227.92	2148604.24	Аналитический	0.10	-
95	404249.90	2148614.95	Аналитический	0.10	-
96	404251.45	2148611.27	Аналитический	0.10	-
97	404253.40	2148606.65	Аналитический	0.10	-
98	404269.12	2148569.29	Аналитический	0.10	-
99	404281.23	2148540.54	Аналитический	0.10	-
100	404289.07	2148543.65	Аналитический	0.10	-
101	404291.84	2148544.76	Аналитический	0.10	-
102	404292.73	2148542.04	Картометрический	1.00	-
103	404336.66	2148558.00	Аналитический	0.10	-
104	404332.87	2148568.47	Аналитический	0.10	-
105	404342.97	2148572.17	Аналитический	0.10	-
106	404340.48	2148579.11	Аналитический	0.10	-
107	404368.21	2148589.22	Аналитический	0.10	-
108	404372.01	2148590.37	Аналитический	0.10	-
56	404381.17	2148589.25	Аналитический	0.10	-
109	404361.21	2148715.55	Картометрический	1.00	-
110	404339.44	2148780.51	Картометрический	1.00	-
111	404286.17	2148768.01	Картометрический	1.00	-
112	404292.83	2148745.20	Картометрический	1.00	-
113	404330.24	2148756.12	Картометрический	1.00	-
114	404326.30	2148769.63	Картометрический	1.00	-
115	404340.82	2148773.24	Картометрический	1.00	-
116	404344.53	2148753.61	Картометрический	1.00	-
117	404280.46	2148723.00	Картометрический	1.00	-
118	404262.86	2148762.95	Картометрический	1.00	-
119	404243.67	2148758.01	Картометрический	1.00	-
120	404251.52	2148726.28	Картометрический	1.00	-
121	404239.69	2148723.21	Картометрический	1.00	-
122	404227.71	2148768.42	Картометрический	1.00	-
123	404186.40	2148750.88	Картометрический	1.00	-
124	404210.49	2148707.03	Картометрический	1.00	-

1	2	3	4	5	6
125	404253.47	2148719.23	Картометрический	1.00	-
126	404260.47	2148716.63	Картометрический	1.00	-
127	404268.97	2148698.70	Картометрический	1.00	-
128	404220.67	2148674.42	Картометрический	1.00	-
129	404224.86	2148665.97	Картометрический	1.00	-
130	404128.86	2148617.62	Картометрический	1.00	-
131	404115.05	2148643.09	Картометрический	1.00	-
132	404074.35	2148621.02	Картометрический	1.00	-
133	404063.91	2148616.32	Картометрический	1.00	-
134	404081.45	2148574.88	Аналитический	0.10	-
135	404083.81	2148574.79	Аналитический	0.10	-
136	404126.26	2148597.57	Картометрический	1.00	-
137	404205.57	2148640.11	Картометрический	1.00	-
138	404295.39	2148684.83	Картометрический	1.00	-
109	404361.21	2148715.55	Картометрический	1.00	-
139	404132.38	2148830.35	Картометрический	1.00	-
140	404110.28	2148899.95	Картометрический	1.00	-
141	404110.13	2148900.43	Картометрический	1.00	-
142	404092.33	2148895.28	Картометрический	1.00	-
143	404072.67	2148989.53	Картометрический	1.00	-
144	403944.69	2148973.20	Картометрический	1.00	-
145	403931.42	2148966.29	Аналитический	0.10	-
146	403951.62	2148915.79	Аналитический	0.10	-
147	403964.34	2148882.88	Аналитический	0.10	-
148	403977.06	2148849.96	Аналитический	0.10	-
149	403991.09	2148813.31	Аналитический	0.10	-
150	404004.19	2148779.09	Картометрический	1.00	-
151	404014.01	2148782.68	Картометрический	1.00	-
152	404013.67	2148783.53	Картометрический	1.00	-
139	404132.38	2148830.35	Картометрический	1.00	-
153	403666.78	2146804.35	Картометрический	1.00	-
154	403676.69	2146859.01	Картометрический	1.00	-
155	403685.40	2146902.38	Картометрический	1.00	-
156	403679.76	2146923.59	Картометрический	1.00	-
157	403610.48	2146906.56	Картометрический	1.00	-
158	403601.29	2146865.36	Картометрический	1.00	-
159	403600.87	2146851.35	Картометрический	1.00	-
160	403615.31	2146806.24	Картометрический	1.00	-
153	403666.78	2146804.35	Картометрический	1.00	-
161	403575.86	2148402.29	Картометрический	1.00	-
162	403550.45	2148440.77	Картометрический	1.00	-
163	403532.72	2148467.65	Картометрический	1.00	-
164	403523.97	2148497.13	Картометрический	1.00	-
165	403473.75	2148550.84	Картометрический	1.00	-
166	403461.26	2148573.65	Картометрический	1.00	-

1	2	3	4	5	6
167	403340.34	2148519.03	Картометрический	1.00	-
168	403246.82	2148470.00	Картометрический	1.00	-
169	403331.56	2148263.36	Аналитический	0.10	-
170	403554.92	2148390.72	Аналитический	0.10	-
161	403575.86	2148402.29	Картометрический	1.00	-
171	403140.36	2147779.06	Картометрический	1.00	-
172	403028.61	2147904.62	Картометрический	1.00	-
173	403015.69	2147898.32	Картометрический	1.00	-
174	403007.69	2147895.27	Картометрический	1.00	-
175	402920.53	2147863.08	Картометрический	1.00	-
176	402821.54	2147840.60	Картометрический	1.00	-
177	402803.61	2147823.43	Картометрический	1.00	-
178	402939.69	2147818.33	Картометрический	1.00	-
179	403049.33	2147809.82	Картометрический	1.00	-
171	403140.36	2147779.06	Картометрический	1.00	-

3. Сведения о характерных точках части (частей) границы объекта

Обозначение характерных точек части границы	Координаты, м		Метод определения координат характерной точки	Средняя квадратическая погрешность положения характерной точки (Mt), м	Описание обозначения точки на местности (при наличии)
	X	Y			
1	2	3	4	5	6
Часть №					
-	-	-	-	-	-

Раздел 3

Сведения о местоположении измененных (уточненных) границ объекта							
1. Система координат: -							
2. Сведения о характерных точках границ объекта							
Обозначение характерных точек границ	Существующие координаты, м		Измененные (уточненные) координаты, м		Метод определения координат характерной точки	Средняя квадратическая погрешность положения характерной точки (Mt), м	Описание обозначения точки на местности (при наличии)
	X	Y	X	Y			
1	2	3	4	5	6	7	8
-	-	-	-	-	-	-	-
3.Сведения о характерных точках части (частей) границы объекта							
Часть №							
-	-	-	-	-	-	-	-

Раздел 4

План границ объекта

Схема расположения листов плана границ объекта

Используемые условные знаки и обозначения:

границы территориальной зоны

Лист № 1 характерная точка границ территориальной зоны

Масштаб 1:25000

Заместитель руководителя БУВО «Нормативно-проектный центр»

Подпись _____ А.В. Романов Дата « 23 » ноября 2020 г.

Место для оттиска печати (при наличии) лица, составившего описание местоположения границ объекта

План границ объекта

Лист № 1

Масштаб 1:2000

Используемые условные знаки и обозначения:

	границы территориальной зоны
• 1	характерная точка границ территориальной зоны

Заместитель руководителя БУВО «Нормативно-проектный центр»

Подпись _____ А.В. Романов Дата « 23 » ноября 2020 г.

Место для оттиска печати (при наличии) лица, составившего описание местоположения границ объекта

План границ объекта

Лист № 2

Масштаб 1:2000

Используемые условные знаки и обозначения:

границы территориальной зоны

• 15 характерная точка границ территориальной зоны

Заместитель руководителя БУВО «Нормативно-проектный центр»

Подпись _____ А.В. Ромашов Дата « 23 » ноября 2020 г.

Место для оттиска печати (при наличии) лица, составившего описание местоположения границ объекта

План границ объекта

Лист № 3

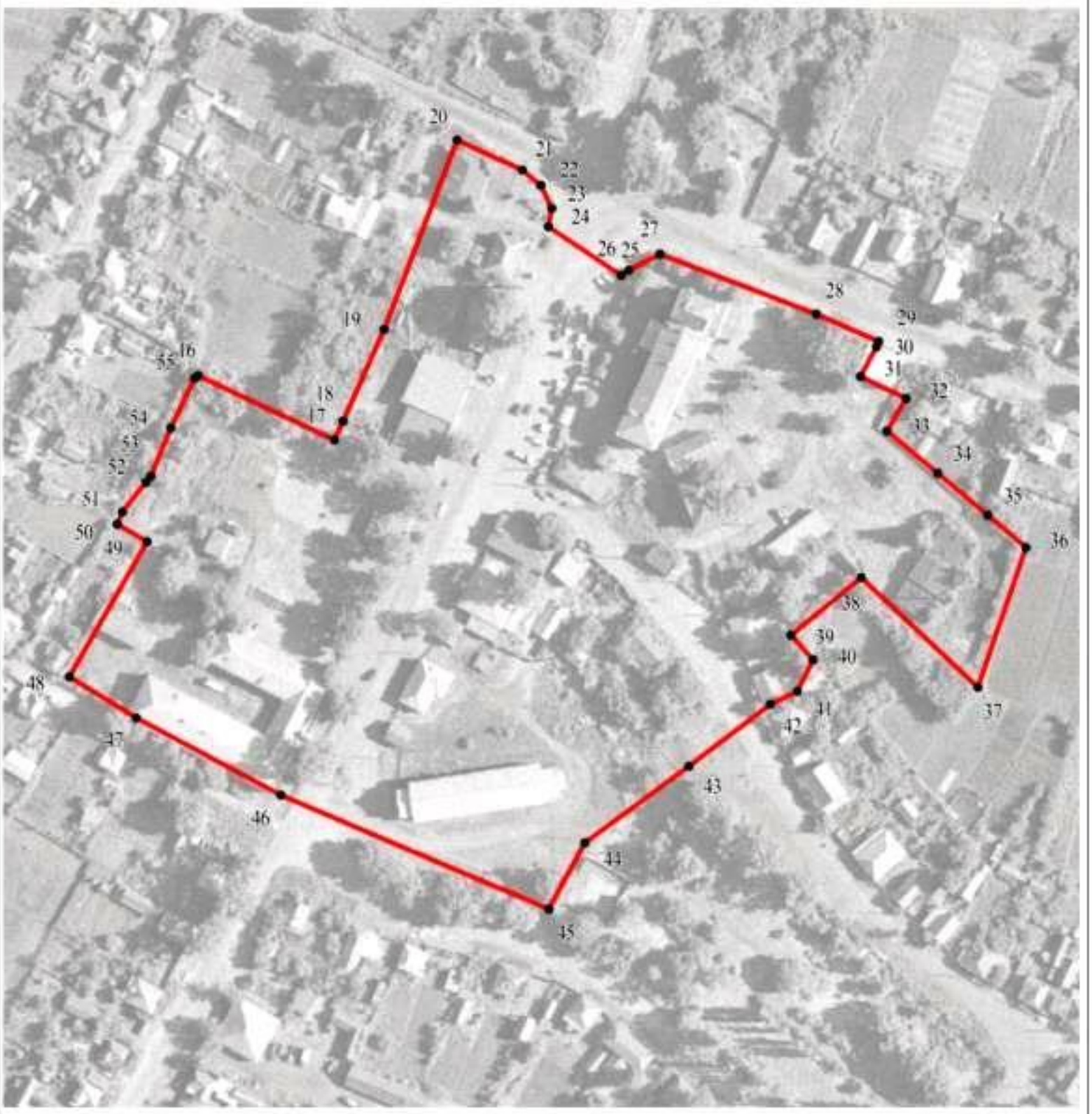

Масштаб 1:2000

Используемые условные знаки и обозначения:

границы территориальной зоны

• 50 характерная точка границ территориальной зоны

Заместитель руководителя БУВО «Нормативно-проектный центр»

Подпись _____ А.В. Романов Дата « 23 » ноября 2020 г.

Место для оттиска печати (при наличии) лица, составившего описание местоположения границ объекта

План границ объекта

Лист № 4

Используемые условные знаки и обозначения:

границы территориальной зоны

• 150 характерная точка границ территориальной зоны

Масштаб 1:2000

Заместитель руководителя БУВО «Нормативно-проектный центр»

Подпись А.В. Романов Дата « 23 » ноября 2020 г.

Место для оттиска печати (при наличии) лица, составившего описание местоположения границ объекта

План границ объекта

Лист № 5

Масштаб 1:2000

Используемые условные знаки и обозначения:

	границы территориальной зоны
• 160	характерная точка границ территориальной зоны

Заместитель руководителя БУВО «Нормативно-проектный центр»

Подпись А.В. Ромашов Дата « 23 » ноября 2020 г.

Место для оттиска печати (при наличии) лица, составившего описание местоположения границ объекта

План границ объекта

Лист № 6

Масштаб 1:2000

Используемые условные знаки и обозначения:

границы территориальной зоны

• 169 характерная точка границ территориальной зоны

Заместитель руководителя БУВО «Нормативно-проектный центр»

Подпись А.В. Ромашов Дата « 23 » ноября 2020 г.

Место для оттиска печати (при наличии) лица, составившего описание местоположения границ объекта

План границ объекта

Лист № 7



Масштаб 1:2000

Используемые условные знаки и обозначения:

границы территориальной зоны

• 177 характерная точка границ территориальной зоны

Заместитель руководителя БУВО «Нормативно-проектный центр»

Подпись _____ А.В. Ромашов Дата « 23 » ноября 2020 г.

Место для оттиска печати (при наличии) лица, составившего описание местоположения границ объекта

ОПИСАНИЕ МЕСТОПОЛОЖЕНИЯ ГРАНИЦ

Производственная зона села Лосево - П1/1

(наименование объекта, местоположение границ которого описано (далее - объект)

Раздел 1

Сведения об объекте		
№ п/п	Характеристики объекта	Описание характеристик
1	2	3
1	Местоположение объекта	Воронежская область, Павловский муниципальный район, Лосевское сельское поселение, село Лосево
2	Площадь объекта ± величина погрешности определения площади (Р ± Дельта Р)	18340+/-474 м²
3	Иные характеристики объекта	-

Раздел 2

Сведения о местоположении границ объекта					
1. Система координат: МСК - 36, зона 2					
2. Сведения о характерных точках границ объекта					
Обозначение характерных точек границ	Координаты, м		Метод определения координат характерной точки	Средняя квадратическая погрешность положения характерной точки (Mt), м	Описание обозначения точки на местности (при наличии)
	X	Y			
1	2	3	4	5	6
1	404285.15	2148441.40	Аналитический	0.10	-
2	404281.11	2148456.37	Аналитический	0.10	-
3	404315.36	2148464.01	Аналитический	0.10	-
4	404309.20	2148490.40	Аналитический	0.10	-
5	404307.05	2148497.17	Аналитический	0.10	-
6	404299.81	2148519.95	Аналитический	0.10	-
7	404299.20	2148521.86	Аналитический	0.10	-
8	404294.00	2148538.04	Аналитический	0.10	-
9	404292.73	2148542.04	Картометрический	1.00	-
10	404291.84	2148544.76	Аналитический	0.10	-
11	404289.07	2148543.65	Аналитический	0.10	-
12	404281.23	2148540.54	Аналитический	0.10	-
13	404269.12	2148569.29	Аналитический	0.10	-
14	404253.40	2148606.65	Аналитический	0.10	-
15	404251.45	2148611.27	Аналитический	0.10	-
16	404249.90	2148614.95	Аналитический	0.10	-
17	404227.92	2148604.24	Аналитический	0.10	-
18	404216.45	2148598.59	Аналитический	0.10	-
19	404200.36	2148590.41	Аналитический	0.10	-
20	404173.43	2148577.29	Картометрический	1.00	-
21	404189.57	2148543.42	Картометрический	1.00	-
22	404195.48	2148525.91	Картометрический	1.00	-
23	404204.32	2148499.99	Аналитический	0.10	-
24	404205.48	2148496.58	Аналитический	0.10	-
25	404208.14	2148489.65	Аналитический	0.10	-
26	404172.34	2148477.27	Аналитический	0.10	-
27	404174.82	2148458.96	Аналитический	0.10	-
28	404175.96	2148450.54	Аналитический	0.10	-
29	404179.47	2148428.51	Аналитический	0.10	-
30	404181.66	2148421.23	Аналитический	0.10	-
31	404185.89	2148407.15	Аналитический	0.10	-
32	404211.75	2148410.99	Аналитический	0.10	-
33	404216.06	2148411.63	Аналитический	0.10	-
34	404214.78	2148418.08	Аналитический	0.10	-
35	404255.36	2148426.74	Аналитический	0.10	-
36	404273.68	2148428.52	Аналитический	0.10	-

1	2	3	4	5	6
37	404273.00	2148436.69	Аналитический	0.10	-
38	404273.80	2148440.48	Аналитический	0.10	-
1	404285.15	2148441.40	Аналитический	0.10	-
3. Сведения о характерных точках части (частей) границы объекта					
Обозначение характерных точек части границы	Координаты, м		Метод определения координат характерной точки	Средняя квадратическая погрешность положения характерной точки (Mt), м	Описание обозначения точки на местности (при наличии)
	X	Y			
1	2	3	4	5	6
Часть №					
-	-	-	-	-	-

Раздел 3

Сведения о местоположении измененных (уточненных) границ объекта							
1. Система координат: -							
2. Сведения о характерных точках границ объекта							
Обозначение характерных точек границ	Существующие координаты, м		Измененные (уточненные) координаты, м		Метод определения координат характерной точки	Средняя квадратическая погрешность положения характерной точки (Mt), м	Описание обозначения точки на местности (при наличии)
	X	Y	X	Y			
1	2	3	4	5	6	7	8
-	-	-	-	-	-	-	-
3.Сведения о характерных точках части (частей) границы объекта							
Часть №							
-	-	-	-	-	-	-	-

Раздел 4

План границ объекта

Используемые условные знаки и обозначения:

границы территориальной зоны

• 1 характерная точка границ территориальной зоны

Масштаб 1:2000

Заместитель руководителя БУВО «Нормативно-проектный центр»

Подпись А.В. Романов Дата « 23 » ноября 2020 г.

Место для оттиска печати (при наличии) лица, составившего описание местоположения границ объекта

ОПИСАНИЕ МЕСТОПОЛОЖЕНИЯ ГРАНИЦ

Зона улиц, дорог, инженерной и транспортной инфраструктуры
села Лосево - ИТ1/1

(наименование объекта, местоположение границ которого описано
(далее - объект)

Раздел 1

Сведения об объекте		
№ п/п	Характеристики объекта	Описание характеристик
1	2	3
1	Местоположение объекта	Воронежская область, Павловский муниципальный район, Лосевское сельское поселение, село Лосево
2	Площадь объекта ± величина погрешности определения площади (Р ± Дельта Р)	229618+/-1677 м²
3	Иные характеристики объекта	-

Раздел 2

Сведения о местоположении границ объекта					
1. Система координат: МСК - 36, зона 2					
2. Сведения о характерных точках границ объекта					
Обозначение характерных точек границ	Координаты, м		Метод определения координат характерной точки	Средняя квадратическая погрешность положения характерной точки (Mt), м	Описание обозначения точки на местности (при наличии)
	X	Y			
1	2	3	4	5	6
1	406184.66	2149489.93	Картометрический	1.00	-
2	406171.94	2149521.58	Аналитический	0.10	-
3	406169.41	2149528.39	Картометрический	1.00	-
4	406108.89	2149514.41	Картометрический	1.00	-
5	405726.36	2149422.56	Картометрический	1.00	-
6	405715.98	2149469.58	Картометрический	1.00	-
7	405694.15	2149571.64	Картометрический	1.00	-
8	405542.14	2149520.74	Картометрический	1.00	-
9	405579.27	2149431.99	Картометрический	1.00	-
10	405589.55	2149403.52	Картометрический	1.00	-
11	405519.38	2149377.12	Картометрический	1.00	-
12	405508.67	2149371.29	Картометрический	1.00	-
13	405419.18	2149322.93	Картометрический	1.00	-
14	405294.42	2149235.56	Картометрический	1.00	-
15	405198.43	2149205.16	Картометрический	1.00	-
16	405112.69	2149140.33	Картометрический	1.00	-
17	405085.94	2149084.22	Картометрический	1.00	-
18	405067.31	2149071.42	Картометрический	1.00	-
19	404958.89	2148996.93	Картометрический	1.00	-
20	404929.48	2148980.62	Картометрический	1.00	-
21	404840.08	2148937.83	Картометрический	1.00	-
22	404656.19	2148858.68	Картометрический	1.00	-
23	404512.08	2148788.62	Картометрический	1.00	-
24	404431.87	2148747.71	Картометрический	1.00	-
25	404386.26	2148727.25	Картометрический	1.00	-
26	404361.21	2148715.55	Картометрический	1.00	-
27	404295.39	2148684.83	Картометрический	1.00	-
28	404205.57	2148640.11	Картометрический	1.00	-
29	404126.26	2148597.57	Картометрический	1.00	-
30	404083.81	2148574.79	Аналитический	0.10	-
31	404081.45	2148574.88	Аналитический	0.10	-
32	404063.91	2148616.32	Картометрический	1.00	-
33	404060.98	2148623.19	Аналитический	0.10	-
34	404045.42	2148664.79	Аналитический	0.10	-
35	404030.45	2148707.13	Аналитический	0.10	-
36	404015.47	2148749.47	Аналитический	0.10	-

1	2	3	4	5	6
37	404009.56	2148763.11	Аналитический	0.10	-
38	404008.23	2148766.36	Аналитический	0.10	-
39	404005.12	2148776.66	Аналитический	0.10	-
40	404004.19	2148779.09	Картометрический	1.00	-
41	403991.09	2148813.31	Аналитический	0.10	-
42	403977.06	2148849.96	Аналитический	0.10	-
43	403964.34	2148882.88	Аналитический	0.10	-
44	403951.62	2148915.79	Аналитический	0.10	-
45	403931.42	2148966.29	Аналитический	0.10	-
46	403944.69	2148973.20	Картометрический	1.00	-
47	403937.66	2148986.81	Аналитический	0.10	-
48	403929.09	2148986.84	Аналитический	0.10	-
49	403923.85	2148989.96	Аналитический	0.10	-
50	403909.03	2149025.18	Аналитический	0.10	-
51	403888.98	2149079.33	Аналитический	0.10	-
52	403870.92	2149123.27	Аналитический	0.10	-
53	403856.46	2149152.23	Аналитический	0.10	-
54	403843.23	2149176.15	Аналитический	0.10	-
55	403824.91	2149206.37	Аналитический	0.10	-
56	403818.79	2149215.72	Аналитический	0.10	-
57	403819.18	2149231.45	Аналитический	0.10	-
58	403806.41	2149233.71	Аналитический	0.10	-
59	403761.97	2149248.73	Аналитический	0.10	-
60	403624.51	2149300.28	Картометрический	1.00	-
61	403620.07	2149279.98	Картометрический	1.00	-
62	403630.87	2149275.26	Аналитический	0.10	-
63	403692.28	2149252.01	Аналитический	0.10	-
64	403753.69	2149228.76	Аналитический	0.10	-
65	403781.37	2149218.64	Аналитический	0.10	-
66	403794.88	2149208.60	Аналитический	0.10	-
67	403808.56	2149191.42	Аналитический	0.10	-
68	403824.04	2149167.32	Аналитический	0.10	-
69	403853.48	2149117.61	Аналитический	0.10	-
70	403862.70	2149100.31	Аналитический	0.10	-
71	403860.63	2149092.18	Аналитический	0.10	-
72	403858.94	2149085.54	Аналитический	0.10	-
73	403864.05	2149070.39	Аналитический	0.10	-
74	403870.05	2149069.75	Аналитический	0.10	-
75	403875.18	2149064.35	Аналитический	0.10	-
76	403894.14	2149020.85	Аналитический	0.10	-
77	403910.93	2148977.31	Аналитический	0.10	-
78	403924.09	2148942.21	Аналитический	0.10	-
79	403937.24	2148907.10	Аналитический	0.10	-
80	403948.08	2148877.69	Аналитический	0.10	-
81	403958.91	2148848.28	Аналитический	0.10	-
82	403973.89	2148808.77	Аналитический	0.10	-
83	403988.88	2148769.25	Аналитический	0.10	-
84	403990.73	2148762.63	Аналитический	0.10	-

1	2	3	4	5	6
85	403992.01	2148754.11	Аналитический	0.10	-
86	403988.02	2148750.43	Аналитический	0.10	-
87	403983.61	2148744.48	Аналитический	0.10	-
88	403989.43	2148732.83	Аналитический	0.10	-
89	403994.88	2148735.39	Аналитический	0.10	-
90	403999.96	2148732.49	Аналитический	0.10	-
91	404005.07	2148726.34	Аналитический	0.10	-
92	404017.98	2148691.98	Аналитический	0.10	-
93	404030.89	2148657.62	Аналитический	0.10	-
94	404042.81	2148625.27	Аналитический	0.10	-
95	404054.73	2148592.93	Аналитический	0.10	-
96	404059.72	2148578.17	Аналитический	0.10	-
97	404061.99	2148568.36	Аналитический	0.10	-
98	404060.22	2148561.76	Аналитический	0.10	-
99	404029.92	2148544.92	Картометрический	1.00	-
100	403772.33	2148390.12	Картометрический	1.00	-
101	403753.54	2148378.48	Картометрический	1.00	-
102	403749.88	2148393.75	Картометрический	1.00	-
103	403732.77	2148436.72	Картометрический	1.00	-
104	403728.27	2148448.61	Картометрический	1.00	-
105	403727.29	2148448.30	Картометрический	1.00	-
106	403719.45	2148468.89	Картометрический	1.00	-
107	403717.72	2148473.00	Картометрический	1.00	-
108	403710.01	2148491.80	Картометрический	1.00	-
109	403704.39	2148505.44	Картометрический	1.00	-
110	403700.82	2148513.04	Картометрический	1.00	-
111	403692.22	2148535.01	Картометрический	1.00	-
112	403688.79	2148543.78	Картометрический	1.00	-
113	403680.18	2148540.41	Картометрический	1.00	-
114	403669.69	2148564.73	Картометрический	1.00	-
115	403582.78	2148532.27	Картометрический	1.00	-
116	403584.47	2148527.38	Картометрический	1.00	-
117	403606.94	2148462.54	Картометрический	1.00	-
118	403628.87	2148399.23	Картометрический	1.00	-
119	403630.20	2148395.42	Картометрический	1.00	-
120	403646.51	2148402.77	Картометрический	1.00	-
121	403693.50	2148423.96	Картометрический	1.00	-
122	403714.11	2148372.47	Картометрический	1.00	-
123	403721.41	2148358.51	Картометрический	1.00	-
124	403630.17	2148301.86	Картометрический	1.00	-
125	403602.24	2148284.31	Картометрический	1.00	-
126	403266.76	2148066.62	Картометрический	1.00	-
127	403181.66	2148013.33	Картометрический	1.00	-
128	403100.14	2147965.49	Картометрический	1.00	-
129	403096.50	2147963.33	Картометрический	1.00	-
130	403007.34	2147920.82	Картометрический	1.00	-
131	402989.32	2147914.48	Картометрический	1.00	-
132	402949.39	2147900.44	Картометрический	1.00	-

1	2	3	4	5	6
133	402922.47	2147890.98	Картометрический	1.00	-
134	402914.55	2147888.39	Картометрический	1.00	-
135	402902.13	2147885.37	Картометрический	1.00	-
136	402897.39	2147884.22	Картометрический	1.00	-
137	402880.44	2147880.10	Картометрический	1.00	-
138	402818.82	2147865.13	Картометрический	1.00	-
139	402817.12	2147881.04	Картометрический	1.00	-
140	402797.35	2147878.03	Картометрический	1.00	-
141	402721.42	2147871.62	Картометрический	1.00	-
142	402716.79	2147871.82	Картометрический	1.00	-
143	402714.48	2147842.22	Картометрический	1.00	-
144	402713.90	2147834.79	Картометрический	1.00	-
145	402712.59	2147815.98	Картометрический	1.00	-
146	402720.02	2147816.86	Картометрический	1.00	-
147	402803.61	2147823.43	Картометрический	1.00	-
148	402821.54	2147840.60	Картометрический	1.00	-
149	402920.53	2147863.08	Картометрический	1.00	-
150	403007.69	2147895.27	Картометрический	1.00	-
151	403015.69	2147898.32	Картометрический	1.00	-
152	403028.61	2147904.62	Картометрический	1.00	-
153	403106.80	2147942.77	Картометрический	1.00	-
154	403193.40	2147994.72	Картометрический	1.00	-
155	403278.78	2148047.37	Картометрический	1.00	-
156	403616.21	2148262.38	Картометрический	1.00	-
157	403644.42	2148280.10	Картометрический	1.00	-
158	403785.25	2148368.59	Картометрический	1.00	-
159	403828.78	2148394.74	Картометрический	1.00	-
160	404035.27	2148518.83	Аналитический	0.10	-
161	404037.26	2148515.52	Аналитический	0.10	-
162	404041.84	2148507.93	Аналитический	0.10	-
163	404067.66	2148523.41	Аналитический	0.10	-
164	404066.14	2148525.95	Аналитический	0.10	-
165	404068.52	2148527.21	Аналитический	0.10	-
166	404077.90	2148528.16	Аналитический	0.10	-
167	404082.77	2148530.75	Аналитический	0.10	-
168	404085.16	2148523.50	Картометрический	1.00	-
169	404091.42	2148526.66	Картометрический	1.00	-
170	404090.14	2148530.91	Картометрический	1.00	-
171	404088.21	2148537.02	Картометрический	1.00	-
172	404089.42	2148538.33	Картометрический	1.00	-
173	404088.89	2148540.16	Картометрический	1.00	-
174	404089.59	2148541.96	Картометрический	1.00	-
175	404090.92	2148546.50	Картометрический	1.00	-
176	404093.50	2148549.87	Картометрический	1.00	-
177	404098.12	2148553.31	Картометрический	1.00	-
178	404097.87	2148553.74	Аналитический	0.10	-
179	404099.28	2148554.52	Картометрический	1.00	-
180	404103.17	2148548.18	Картометрический	1.00	-

1	2	3	4	5	6
181	404126.64	2148561.10	Картометрический	1.00	-
182	404168.66	2148584.24	Картометрический	1.00	-
183	404165.44	2148590.90	Картометрический	1.00	-
184	404195.32	2148607.20	Картометрический	1.00	-
185	404197.23	2148607.36	Картометрический	1.00	-
186	404199.95	2148607.53	Картометрический	1.00	-
187	404239.32	2148628.45	Картометрический	1.00	-
188	404239.77	2148628.68	Картометрический	1.00	-
189	404246.84	2148632.31	Картометрический	1.00	-
190	404249.64	2148633.74	Картометрический	1.00	-
191	404254.71	2148636.01	Картометрический	1.00	-
192	404268.34	2148641.11	Картометрический	1.00	-
193	404288.73	2148648.84	Картометрический	1.00	-
194	404297.94	2148652.36	Картометрический	1.00	-
195	404303.70	2148654.69	Картометрический	1.00	-
196	404315.70	2148659.71	Картометрический	1.00	-
197	404323.78	2148662.92	Картометрический	1.00	-
198	404327.12	2148664.38	Картометрический	1.00	-
199	404335.02	2148667.89	Картометрический	1.00	-
200	404340.29	2148670.55	Картометрический	1.00	-
201	404349.86	2148674.48	Картометрический	1.00	-
202	404357.54	2148677.63	Картометрический	1.00	-
203	404359.98	2148681.18	Картометрический	1.00	-
204	404365.99	2148676.72	Картометрический	1.00	-
205	404367.78	2148671.03	Картометрический	1.00	-
206	404369.21	2148663.74	Аналитический	0.10	-
207	404381.17	2148589.25	Аналитический	0.10	-
208	404392.12	2148539.03	Аналитический	0.10	-
209	404403.61	2148488.13	Аналитический	0.10	-
210	404413.22	2148434.44	Аналитический	0.10	-
211	404417.63	2148401.18	Аналитический	0.10	-
212	404418.34	2148367.63	Аналитический	0.10	-
213	404416.37	2148327.02	Аналитический	0.10	-
214	404413.38	2148269.71	Аналитический	0.10	-
215	404409.52	2148201.33	Аналитический	0.10	-
216	404404.68	2148134.04	Аналитический	0.10	-
217	404399.42	2148068.73	Аналитический	0.10	-
218	404390.64	2148014.73	Аналитический	0.10	-
219	404379.53	2147937.57	Аналитический	0.10	-
220	404367.68	2147872.77	Аналитический	0.10	-
221	404354.38	2147800.01	Аналитический	0.10	-
222	404342.86	2147737.01	Аналитический	0.10	-
223	404329.23	2147662.46	Аналитический	0.10	-
224	404319.26	2147605.00	Аналитический	0.10	-
225	404300.94	2147494.50	Аналитический	0.10	-
226	404287.44	2147415.58	Аналитический	0.10	-
227	404279.95	2147374.82	Аналитический	0.10	-
228	404276.02	2147331.37	Аналитический	0.10	-

1	2	3	4	5	6
229	404276.93	2147304.61	Аналитический	0.10	-
230	404286.40	2147236.73	Аналитический	0.10	-
231	404292.16	2147198.70	Аналитический	0.10	-
232	404299.24	2147164.66	Аналитический	0.10	-
233	404305.30	2147127.64	Аналитический	0.10	-
234	404306.97	2147110.20	Аналитический	0.10	-
235	404297.51	2147109.29	Аналитический	0.10	-
236	404299.44	2147099.82	Аналитический	0.10	-
237	404307.92	2147099.07	Аналитический	0.10	-
238	404312.14	2147082.58	Аналитический	0.10	-
239	404321.12	2147046.69	Аналитический	0.10	-
240	404330.05	2147022.71	Аналитический	0.10	-
241	404333.50	2147014.28	Аналитический	0.10	-
242	404341.79	2146991.92	Аналитический	0.10	-
243	404352.08	2146965.29	Аналитический	0.10	-
244	404368.31	2146927.52	Аналитический	0.10	-
245	404382.82	2146890.59	Аналитический	0.10	-
246	404392.48	2146868.50	Картометрический	1.00	-
247	404401.71	2146847.40	Аналитический	0.10	-
248	404421.88	2146794.63	Картометрический	1.00	-
249	404416.47	2146784.02	Аналитический	0.10	-
250	404414.76	2146781.44	Аналитический	0.10	-
251	404431.26	2146756.85	Аналитический	0.10	-
252	404437.38	2146758.05	Аналитический	0.10	-
253	404445.24	2146754.27	Аналитический	0.10	-
254	404450.35	2146747.99	Аналитический	0.10	-
255	404460.52	2146726.34	Аналитический	0.10	-
256	404466.83	2146712.57	Аналитический	0.10	-
257	404475.08	2146694.90	Аналитический	0.10	-
258	404499.15	2146646.09	Аналитический	0.10	-
259	404491.63	2146641.87	Аналитический	0.10	-
260	404495.64	2146631.86	Аналитический	0.10	-
261	404502.72	2146634.26	Аналитический	0.10	-
262	404514.90	2146611.59	Аналитический	0.10	-
263	404525.02	2146593.30	Аналитический	0.10	-
264	404534.57	2146577.07	Аналитический	0.10	-
265	404556.21	2146533.52	Картометрический	1.00	-
266	404580.45	2146548.98	Картометрический	1.00	-
267	404577.73	2146552.91	Аналитический	0.10	-
268	404550.88	2146591.45	Аналитический	0.10	-
269	404514.11	2146651.83	Аналитический	0.10	-
270	404507.75	2146663.99	Аналитический	0.10	-
271	404480.03	2146723.14	Аналитический	0.10	-
272	404463.00	2146755.18	Аналитический	0.10	-
273	404458.02	2146765.73	Аналитический	0.10	-
274	404466.21	2146769.56	Аналитический	0.10	-
275	404461.66	2146780.40	Аналитический	0.10	-
276	404451.30	2146779.97	Аналитический	0.10	-

1	2	3	4	5	6
277	404437.10	2146804.18	Аналитический	0.10	-
278	404415.94	2146852.46	Аналитический	0.10	-
279	404398.85	2146890.22	Аналитический	0.10	-
280	404380.99	2146932.61	Аналитический	0.10	-
281	404375.56	2146944.44	Аналитический	0.10	-
282	404366.26	2146968.14	Аналитический	0.10	-
283	404352.56	2147000.33	Аналитический	0.10	-
284	404345.80	2147017.51	Аналитический	0.10	-
285	404333.86	2147050.82	Аналитический	0.10	-
286	404330.12	2147071.16	Аналитический	0.10	-
287	404328.28	2147083.36	Аналитический	0.10	-
288	404324.49	2147111.50	Аналитический	0.10	-
289	404322.10	2147132.95	Аналитический	0.10	-
290	404318.98	2147151.66	Аналитический	0.10	-
291	404311.21	2147212.05	Аналитический	0.10	-
292	404307.83	2147238.96	Аналитический	0.10	-
293	404299.36	2147305.79	Аналитический	0.10	-
294	404298.12	2147331.20	Аналитический	0.10	-
295	404302.69	2147372.10	Аналитический	0.10	-
296	404309.35	2147408.55	Аналитический	0.10	-
297	404323.88	2147485.70	Аналитический	0.10	-
298	404340.89	2147590.07	Аналитический	0.10	-
299	404354.34	2147668.38	Аналитический	0.10	-
300	404367.48	2147741.92	Аналитический	0.10	-
301	404378.66	2147804.52	Аналитический	0.10	-
302	404390.09	2147868.52	Аналитический	0.10	-
303	404401.52	2147932.51	Аналитический	0.10	-
304	404414.78	2148012.95	Аналитический	0.10	-
305	404421.50	2148069.24	Аналитический	0.10	-
306	404428.84	2148131.42	Аналитический	0.10	-
307	404432.29	2148199.22	Аналитический	0.10	-
308	404435.14	2148266.38	Аналитический	0.10	-
309	404436.94	2148332.09	Аналитический	0.10	-
310	404436.71	2148362.67	Аналитический	0.10	-
311	404434.96	2148402.21	Аналитический	0.10	-
312	404431.52	2148434.61	Аналитический	0.10	-
313	404421.76	2148492.54	Аналитический	0.10	-
314	404411.12	2148538.42	Аналитический	0.10	-
315	404400.05	2148592.21	Аналитический	0.10	-
316	404388.79	2148641.61	Аналитический	0.10	-
317	404387.20	2148657.57	Аналитический	0.10	-
318	404384.01	2148666.04	Аналитический	0.10	-
319	404382.24	2148679.28	Аналитический	0.10	-
320	404383.03	2148688.32	Аналитический	0.10	-
321	404384.04	2148697.92	Аналитический	0.10	-
322	404389.91	2148700.68	Картометрический	1.00	-
323	404397.29	2148704.15	Картометрический	1.00	-
324	404451.53	2148729.93	Картометрический	1.00	-

1	2	3	4	5	6
325	404469.76	2148730.48	Картометрический	1.00	-
326	404483.93	2148727.36	Картометрический	1.00	-
327	404486.06	2148723.33	Картометрический	1.00	-
328	404494.25	2148707.86	Картометрический	1.00	-
329	404500.14	2148696.73	Картометрический	1.00	-
330	404514.18	2148670.21	Картометрический	1.00	-
331	404553.29	2148690.45	Картометрический	1.00	-
332	404523.55	2148751.96	Картометрический	1.00	-
333	404524.57	2148758.40	Картометрический	1.00	-
334	404527.60	2148764.81	Картометрический	1.00	-
335	404535.77	2148770.18	Картометрический	1.00	-
336	404670.49	2148827.95	Картометрический	1.00	-
337	404716.43	2148846.97	Картометрический	1.00	-
338	404851.52	2148907.90	Картометрический	1.00	-
339	404855.33	2148909.80	Картометрический	1.00	-
340	404942.70	2148953.69	Картометрический	1.00	-
341	404953.73	2148960.54	Картометрический	1.00	-
342	405028.72	2149007.16	Картометрический	1.00	-
343	405065.01	2149032.59	Картометрический	1.00	-
344	405131.97	2149079.51	Картометрический	1.00	-
345	405201.53	2149128.36	Картометрический	1.00	-
346	405313.53	2149208.89	Картометрический	1.00	-
347	405362.02	2149243.24	Картометрический	1.00	-
348	405437.32	2149296.57	Картометрический	1.00	-
349	405523.85	2149343.12	Картометрический	1.00	-
350	405615.33	2149378.50	Картометрический	1.00	-
351	405642.55	2149386.10	Картометрический	1.00	-
352	405668.51	2149365.83	Картометрический	1.00	-
353	405717.00	2149378.04	Картометрический	1.00	-
354	406007.91	2149448.00	Картометрический	1.00	-
1	406184.66	2149489.93	Картометрический	1.00	-

3. Сведения о характерных точках части (частей) границы объекта

Обозначение характерных точек части границы	Координаты, м		Метод определения координат характерной точки	Средняя квадратическая погрешность положения характерной точки (Mt), м	Описание обозначения точки на местности (при наличии)
	X	Y			
1	2	3	4	5	6
Часть №					
-	-	-	-	-	-

Раздел 3

Сведения о местоположении измененных (уточненных) границ объекта							
1. Система координат: -							
2. Сведения о характерных точках границ объекта							
Обозначение характерных точек границ	Существующие координаты, м		Измененные (уточненные) координаты, м		Метод определения координат характерной точки	Средняя квадратическая погрешность положения характерной точки (Mt), м	Описание обозначения точки на местности (при наличии)
	X	Y	X	Y			
1	2	3	4	5	6	7	8
-	-	-	-	-	-	-	-
3.Сведения о характерных точках части (частей) границы объекта							
Часть №							
-	-	-	-	-	-	-	-

Раздел 4

План границ объекта

Схема расположения листов плана границ объекта

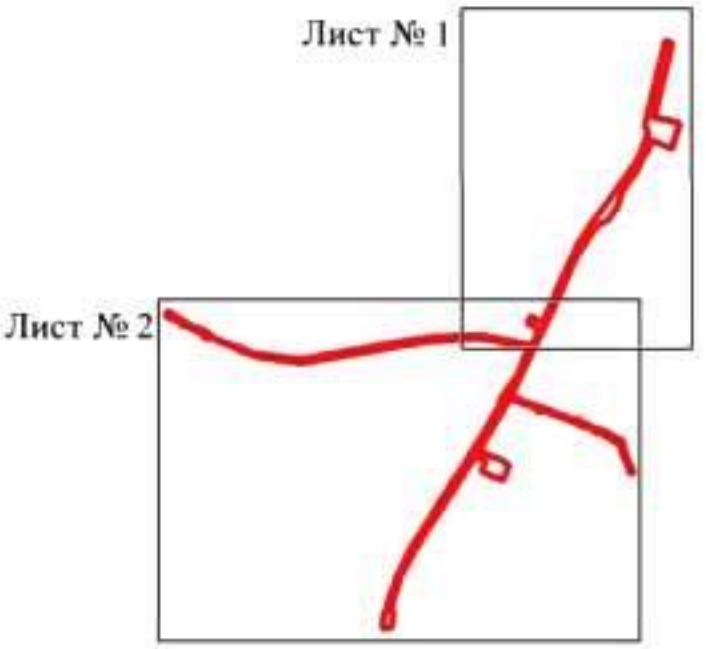

Масштаб 1:50000

Используемые условные знаки и обозначения:

границы территориальной зоны

Лист № 1 область и номер лист плана границ объекта

Заместитель руководителя БУВО «Нормативно-проектный центр»

Подпись А.В. Романов Дата « 23 » ноября 2020 г.

Место для оттиска печати (при наличии) лица, составившего описание местоположения границ объекта

План границ объекта

Лист № 1

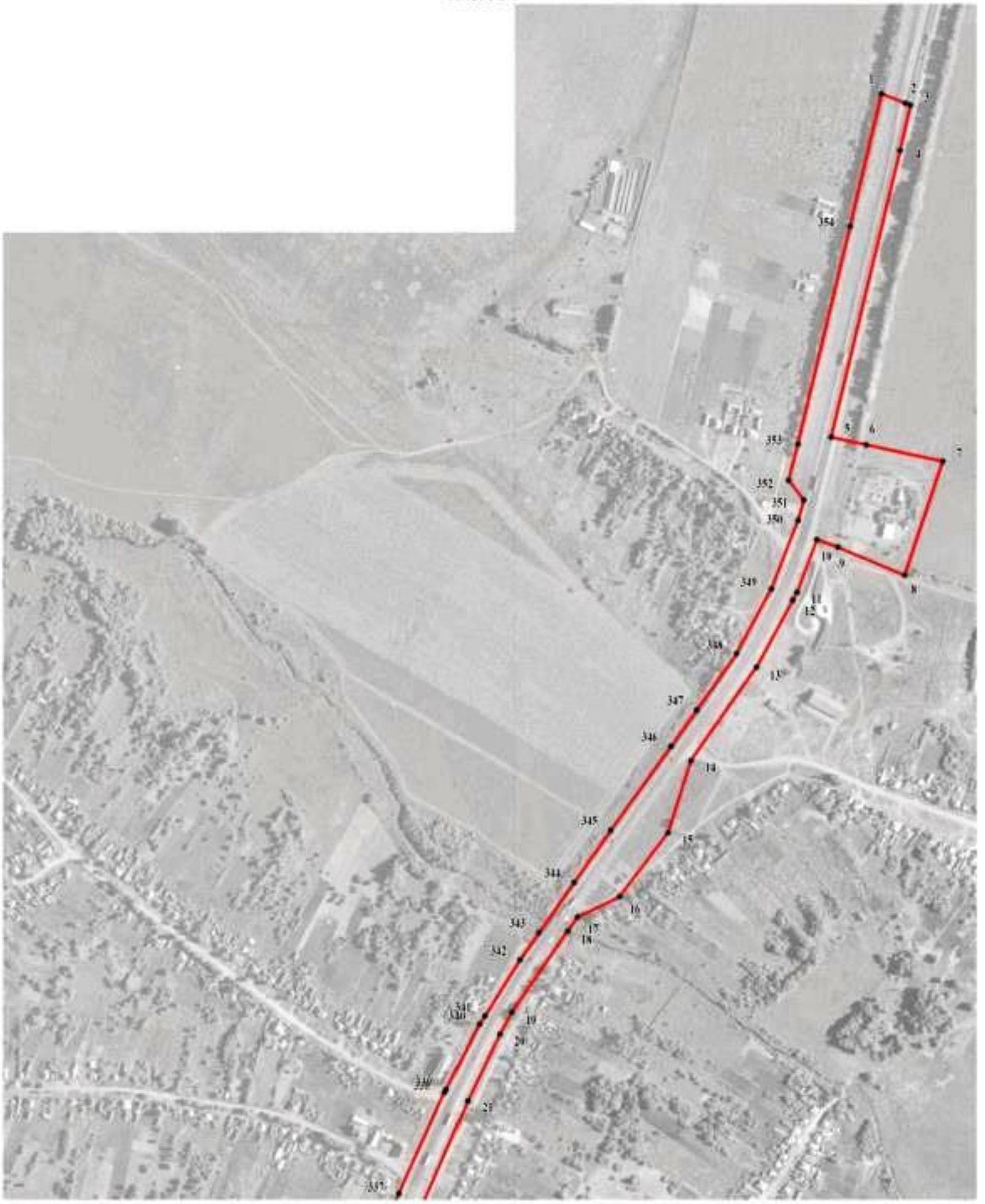

Масштаб 1:5000

Используемые условные знаки и обозначения:

границы территориальной зоны

• 1 характерная точка границ территориальной зоны

Заместитель руководителя БУВО «Нормативно-проектный центр»

Подпись А.В. Романов Дата « 23 » ноября 2020 г.

Место для оттиска печати (при наличии) лица, составившего описание местоположения границ объекта

План границ объекта

Лист № 2

Используемые условные знаки и обозначения

границы территориальной зоны

характерная точка границы территориальной зоны

Масштаб 1:5000

Заместитель руководителя БУВО «Нормативно-проектный центр»

Подпись А.В. Романов Дата «21» ноября 2020 г.

Место для отметок начала (при наличии) срока, установленного для согласования границ объекта

ОПИСАНИЕ МЕСТОПОЛОЖЕНИЯ ГРАНИЦ

Зона сельскохозяйственного использования в границах населенного пункта
села Лосево - СХ1/1

(наименование объекта, местоположение границ которого описано
(далее - объект)

Раздел 1

Сведения об объекте		
№ п/п	Характеристики объекта	Описание характеристик
1	2	3
1	Местоположение объекта	Воронежская область, Павловский муниципальный район, Лосевское сельское поселение, село Лосево
2	Площадь объекта ± величина погрешности определения площади (Р ± Дельта Р)	168368+/-1436 м²
3	Иные характеристики объекта	-

Раздел 2

Сведения о местоположении границ объекта					
1. Система координат: МСК - 36, зона 2					
2. Сведения о характерных точках границ объекта					
Обозначение характерных точек границ	Координаты, м		Метод определения координат характерной точки	Средняя квадратическая погрешность положения характерной точки (Mt), м	Описание обозначения точки на местности (при наличии)
	X	Y			
1	2	3	4	5	6
1	405723.41	2152137.84	Картометрический	1.00	-
2	405719.22	2152204.00	Картометрический	1.00	-
3	405683.10	2152355.82	Картометрический	1.00	-
4	405680.64	2152492.28	Картометрический	1.00	-
5	405809.47	2153280.80	Картометрический	1.00	-
6	405688.08	2153289.47	Картометрический	1.00	-
7	405547.07	2152736.16	Аналитический	0.10	-
8	405603.64	2152727.94	Аналитический	0.10	-
9	405596.11	2152673.58	Аналитический	0.10	-
10	405539.19	2152681.86	Аналитический	0.10	-
11	405561.06	2152490.94	Картометрический	1.00	-
12	405599.66	2152276.16	Картометрический	1.00	-
13	405614.29	2152138.34	Картометрический	1.00	-
1	405723.41	2152137.84	Картометрический	1.00	-
14	403461.26	2148573.65	Картометрический	1.00	-
15	403427.98	2148635.62	Картометрический	1.00	-
16	403217.67	2148523.09	Картометрический	1.00	-
17	403246.82	2148470.00	Картометрический	1.00	-
18	403340.34	2148519.03	Картометрический	1.00	-
14	403461.26	2148573.65	Картометрический	1.00	-
3. Сведения о характерных точках части (частей) границы объекта					
Обозначение характерных точек части границы	Координаты, м		Метод определения координат характерной точки	Средняя квадратическая погрешность положения характерной точки (Mt), м	Описание обозначения точки на местности (при наличии)
	X	Y			
1	2	3	4	5	6
Часть №					
-	-	-	-	-	-

Раздел 3

Сведения о местоположении измененных (уточненных) границ объекта							
1. Система координат: -							
2. Сведения о характерных точках границ объекта							
Обозначение характерных точек границ	Существующие координаты, м		Измененные (уточненные) координаты, м		Метод определения координат характерной точки	Средняя квадратическая погрешность положения характерной точки (Mt), м	Описание обозначения точки на местности (при наличии)
	X	Y	X	Y			
1	2	3	4	5	6	7	8
-	-	-	-	-	-	-	-
3.Сведения о характерных точках части (частей) границы объекта							
Часть №							
-	-	-	-	-	-	-	-

Раздел 4

План границ объекта

Схема расположения листов плана границ объекта

Лист № 1



Лист № 2

Используемые условные знаки и обозначения:

границы территориальной зоны

Лист № 1 — область и номер листа плана границ объекта

Масштаб 1:25000

Заместитель руководителя БУВО «Нормативно-проектный центр»

Подпись _____ А.В. Ромашов Дата « 23 » ноября 2020 г.

Место для оттиска печати (при наличии) лица, составившего описание местоположения границ объекта

Планшет границы объекта

Лист № 1

Масштаб 1:2000

План границ объекта

Лист № 2

Масштаб 1:2000

Используемые условные знаки и обозначения:

границы территориальной зоны

• 17 характерная точка границ территориальной зоны

Заместитель руководителя БУВО «Нормативно-проектный центр»

Подпись _____ А.В. Ромашов Дата « 23 » ноября 2020 г.

Место для оттиска печати (при наличии) лица, составившего описание местоположения границ объекта

ОПИСАНИЕ МЕСТОПОЛОЖЕНИЯ ГРАНИЦ

Зона сельскохозяйственного производства села Лосево - СХ2/1

(наименование объекта, местоположение границ которого описано
(далее - объект)

Раздел 1

Сведения об объекте		
№ п/п	Характеристики объекта	Описание характеристик
1	2	3
1	Местоположение объекта	Воронежская область, Павловский муниципальный район, Лосевское сельское поселение, село Лосево
2	Площадь объекта ± величина погрешности определения площади (Р ± Дельта Р)	617642+/-2751 м²
3	Иные характеристики объекта	-

Раздел 2

Сведения о местоположении границ объекта					
1. Система координат: МСК - 36, зона 2					
2. Сведения о характерных точках границ объекта					
Обозначение характерных точек границ	Координаты, м		Метод определения координат характерной точки	Средняя квадратическая погрешность положения характерной точки (Mt), м	Описание обозначения точки на местности (при наличии)
	X	Y			
1	2	3	4	5	6
1	406059.38	2152606.40	Картометрический	1.00	-
2	406076.52	2152641.50	Картометрический	1.00	-
3	406054.09	2152712.28	Картометрический	1.00	-
4	406057.04	2152783.54	Картометрический	1.00	-
5	406060.59	2152820.92	Картометрический	1.00	-
6	406048.20	2152841.66	Картометрический	1.00	-
7	406036.37	2152897.22	Картометрический	1.00	-
8	406045.76	2152971.00	Картометрический	1.00	-
9	406049.84	2153005.00	Картометрический	1.00	-
10	406044.40	2153103.98	Картометрический	1.00	-
11	405990.01	2153356.18	Картометрический	1.00	-
12	405918.23	2153359.96	Картометрический	1.00	-
13	405825.66	2153356.18	Картометрический	1.00	-
14	405809.47	2153280.80	Картометрический	1.00	-
15	405680.64	2152492.28	Картометрический	1.00	-
16	405736.80	2152522.18	Картометрический	1.00	-
17	405788.48	2152518.94	Картометрический	1.00	-
18	405825.32	2152587.48	Картометрический	1.00	-
19	405862.99	2152610.25	Картометрический	1.00	-
20	405913.75	2152611.22	Картометрический	1.00	-
21	405943.52	2152602.46	Картометрический	1.00	-
1	406059.38	2152606.40	Картометрический	1.00	-
22	405262.44	2149888.65	Картометрический	1.00	-
23	405258.97	2149922.78	Картометрический	1.00	-
24	405219.89	2150190.93	Картометрический	1.00	-
25	405252.07	2150317.78	Картометрический	1.00	-
26	405258.22	2150357.24	Картометрический	1.00	-
27	405259.42	2150424.44	Картометрический	1.00	-
28	405427.22	2150465.65	Картометрический	1.00	-
29	405485.81	2150485.58	Картометрический	1.00	-
30	405549.24	2150495.28	Картометрический	1.00	-
31	405549.88	2150531.31	Картометрический	1.00	-
32	405490.31	2150688.44	Картометрический	1.00	-
33	405466.84	2150793.14	Картометрический	1.00	-
34	405417.17	2150898.53	Картометрический	1.00	-

1	2	3	4	5	6
35	405361.97	2150910.21	Картометрический	1.00	-
36	405206.27	2150957.06	Картометрический	1.00	-
37	405106.65	2150521.52	Картометрический	1.00	-
38	405146.77	2150513.66	Картометрический	1.00	-
39	405144.80	2150493.84	Картометрический	1.00	-
40	405210.49	2150489.32	Картометрический	1.00	-
41	405203.63	2150397.18	Картометрический	1.00	-
42	405088.06	2150422.49	Картометрический	1.00	-
43	405044.41	2150195.83	Картометрический	1.00	-
44	405073.55	2150014.96	Картометрический	1.00	-
45	405137.79	2149844.27	Картометрический	1.00	-
22	405262.44	2149888.65	Картометрический	1.00	-
46	405444.65	2150542.19	Картометрический	1.00	-
47	405444.27	2150543.11	Картометрический	1.00	-
48	405443.35	2150543.49	Картометрический	1.00	-
49	405442.43	2150543.11	Картометрический	1.00	-
50	405442.05	2150542.19	Картометрический	1.00	-
51	405442.43	2150541.27	Картометрический	1.00	-
52	405443.35	2150540.89	Картометрический	1.00	-
53	405444.27	2150541.27	Картометрический	1.00	-
46	405444.65	2150542.19	Картометрический	1.00	-
54	405492.85	2150638.81	Картометрический	1.00	-
55	405492.47	2150639.73	Картометрический	1.00	-
56	405491.55	2150640.11	Картометрический	1.00	-
57	405490.63	2150639.73	Картометрический	1.00	-
58	405490.25	2150638.81	Картометрический	1.00	-
59	405490.63	2150637.89	Картометрический	1.00	-
60	405491.55	2150637.51	Картометрический	1.00	-
61	405492.47	2150637.89	Картометрический	1.00	-
54	405492.85	2150638.81	Картометрический	1.00	-
62	405589.55	2149403.52	Картометрический	1.00	-
63	405579.27	2149431.99	Картометрический	1.00	-
64	405542.14	2149520.74	Картометрический	1.00	-
65	405524.63	2149594.34	Картометрический	1.00	-
66	405501.78	2149645.95	Картометрический	1.00	-
67	405389.42	2149632.26	Картометрический	1.00	-
68	405346.93	2149628.89	Картометрический	1.00	-
69	405372.16	2149520.74	Картометрический	1.00	-
70	405267.39	2149481.70	Картометрический	1.00	-
71	405294.42	2149235.56	Картометрический	1.00	-
72	405419.18	2149322.93	Картометрический	1.00	-
73	405508.67	2149371.29	Картометрический	1.00	-
74	405519.38	2149377.12	Картометрический	1.00	-
62	405589.55	2149403.52	Картометрический	1.00	-

1	2	3	4	5	6
75	404268.97	2148698.70	Картометрический	1.00	-
76	404260.47	2148716.63	Картометрический	1.00	-
77	404253.47	2148719.23	Картометрический	1.00	-
78	404210.49	2148707.03	Картометрический	1.00	-
79	404186.41	2148750.88	Картометрический	1.00	-
80	404227.71	2148768.42	Картометрический	1.00	-
81	404239.69	2148723.21	Картометрический	1.00	-
82	404251.52	2148726.28	Картометрический	1.00	-
83	404243.67	2148758.01	Картометрический	1.00	-
84	404262.86	2148762.95	Картометрический	1.00	-
85	404280.46	2148723.00	Картометрический	1.00	-
86	404344.53	2148753.61	Картометрический	1.00	-
87	404340.82	2148773.24	Картометрический	1.00	-
88	404326.30	2148769.63	Картометрический	1.00	-
89	404330.24	2148756.12	Картометрический	1.00	-
90	404292.83	2148745.20	Картометрический	1.00	-
91	404286.17	2148768.01	Картометрический	1.00	-
92	404268.78	2148763.93	Картометрический	1.00	-
93	404262.57	2148800.23	Картометрический	1.00	-
94	404255.73	2148829.13	Картометрический	1.00	-
95	404253.80	2148828.95	Картометрический	1.00	-
96	404243.94	2148889.02	Картометрический	1.00	-
97	404237.72	2148926.91	Картометрический	1.00	-
98	404208.21	2148921.53	Картометрический	1.00	-
99	404184.11	2148917.15	Картометрический	1.00	-
100	404167.74	2148913.34	Картометрический	1.00	-
101	404129.08	2148904.33	Картометрический	1.00	-
102	404110.28	2148899.95	Картометрический	1.00	-
103	404132.38	2148830.35	Картометрический	1.00	-
104	404013.67	2148783.53	Картометрический	1.00	-
105	404014.01	2148782.68	Картометрический	1.00	-
106	404004.19	2148779.09	Картометрический	1.00	-
107	404005.12	2148776.66	Аналитический	0.10	-
108	404008.23	2148766.36	Аналитический	0.10	-
109	404009.56	2148763.11	Аналитический	0.10	-
110	404015.47	2148749.47	Аналитический	0.10	-
111	404030.45	2148707.13	Аналитический	0.10	-
112	404045.42	2148664.79	Аналитический	0.10	-
113	404060.98	2148623.19	Аналитический	0.10	-
114	404063.91	2148616.32	Картометрический	1.00	-
115	404074.35	2148621.02	Картометрический	1.00	-
116	404115.05	2148643.09	Картометрический	1.00	-
117	404128.86	2148617.62	Картометрический	1.00	-
118	404224.86	2148665.97	Картометрический	1.00	-
119	404220.67	2148674.42	Картометрический	1.00	-
75	404268.97	2148698.70	Картометрический	1.00	-
120	403981.40	2146776.74	Аналитический	0.10	-

1	2	3	4	5	6
121	403946.95	2146857.34	Картометрический	1.00	-
122	403920.04	2146845.01	Картометрический	1.00	-
123	403899.99	2146835.14	Картометрический	1.00	-
124	403913.03	2146802.87	Картометрический	1.00	-
125	403933.67	2146753.61	Аналитический	0.10	-
120	403981.40	2146776.74	Аналитический	0.10	-
126	403540.57	2147016.09	Аналитический	0.10	-
127	403491.50	2147119.73	Аналитический	0.10	-
128	403485.81	2147117.48	Аналитический	0.10	-
129	403462.22	2147178.23	Аналитический	0.10	-
130	403459.24	2147184.78	Аналитический	0.10	-
131	403419.10	2147174.54	Аналитический	0.10	-
132	403382.21	2147161.28	Аналитический	0.10	-
133	403384.49	2147154.91	Аналитический	0.10	-
134	403381.87	2147124.51	Аналитический	0.10	-
135	403406.33	2147122.43	Аналитический	0.10	-
136	403409.77	2147103.49	Аналитический	0.10	-
137	403428.95	2147105.68	Аналитический	0.10	-
138	403437.06	2147079.82	Картометрический	1.00	-
139	403440.92	2147067.52	Аналитический	0.10	-
140	403455.95	2147019.61	Аналитический	0.10	-
141	403458.79	2147020.59	Аналитический	0.10	-
142	403466.69	2147000.73	Аналитический	0.10	-
126	403540.57	2147016.09	Аналитический	0.10	-

3. Сведения о характерных точках части (частей) границы объекта

Обозначение характерных точек части границы	Координаты, м		Метод определения координат характерной точки	Средняя квадратическая погрешность положения характерной точки (Mt), м	Описание обозначения точки на местности (при наличии)
	X	Y			
1	2	3	4	5	6
Часть №					
-	-	-	-	-	-

Раздел 3

Сведения о местоположении измененных (уточненных) границ объекта							
1. Система координат: -							
2. Сведения о характерных точках границ объекта							
Обозначение характерных точек границ	Существующие координаты, м		Измененные (уточненные) координаты, м		Метод определения координат характерной точки	Средняя квадратическая погрешность положения характерной точки (Mt), м	Описание обозначения точки на местности (при наличии)
	X	Y	X	Y			
1	2	3	4	5	6	7	8
-	-	-	-	-	-	-	-
3.Сведения о характерных точках части (частей) границы объекта							
Часть №							
-	-	-	-	-	-	-	-

Раздел 4

План границ объекта

Схема расположения листов плана границ объекта

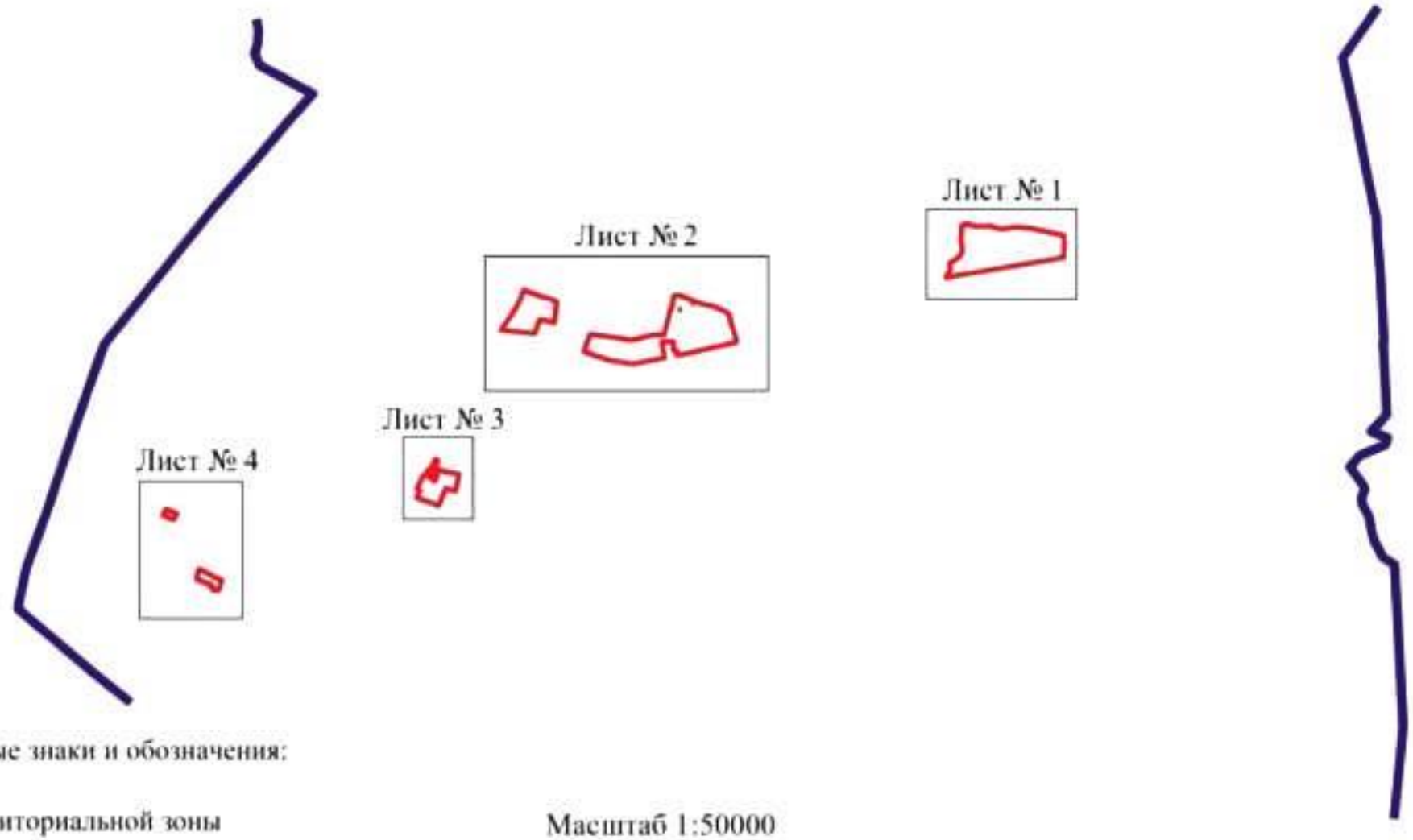

Используемые условные знаки и обозначения:

границы территориальной зоны

границы муниципального образования

Лист № 1 — область и номер листа плана границ объекта

Масштаб 1:50000

Заместитель руководителя БУВО «Нормативно-проектный центр»

Подпись _____ А.В. Ромашов Дата « 23 » ноября 2020 г.

Место для оттиска печати (при наличии) лица, составившего описание местоположения границ объекта

План границ объекта

Лист № 1

Используемые условные знаки и обозначения

граница территориальной зоны

характерная точка границ территориальной зоны

Заместитель руководителя БУВО «Информационно-проектный центр»

Подпись А.В. Романов Дата « 23 » ноября 2020 г.

Место для оттиска печати (при наличии) лица, составившего описание местоположения границ объекта

Масштаб 1:2000

План границ объекта

Лист № 2

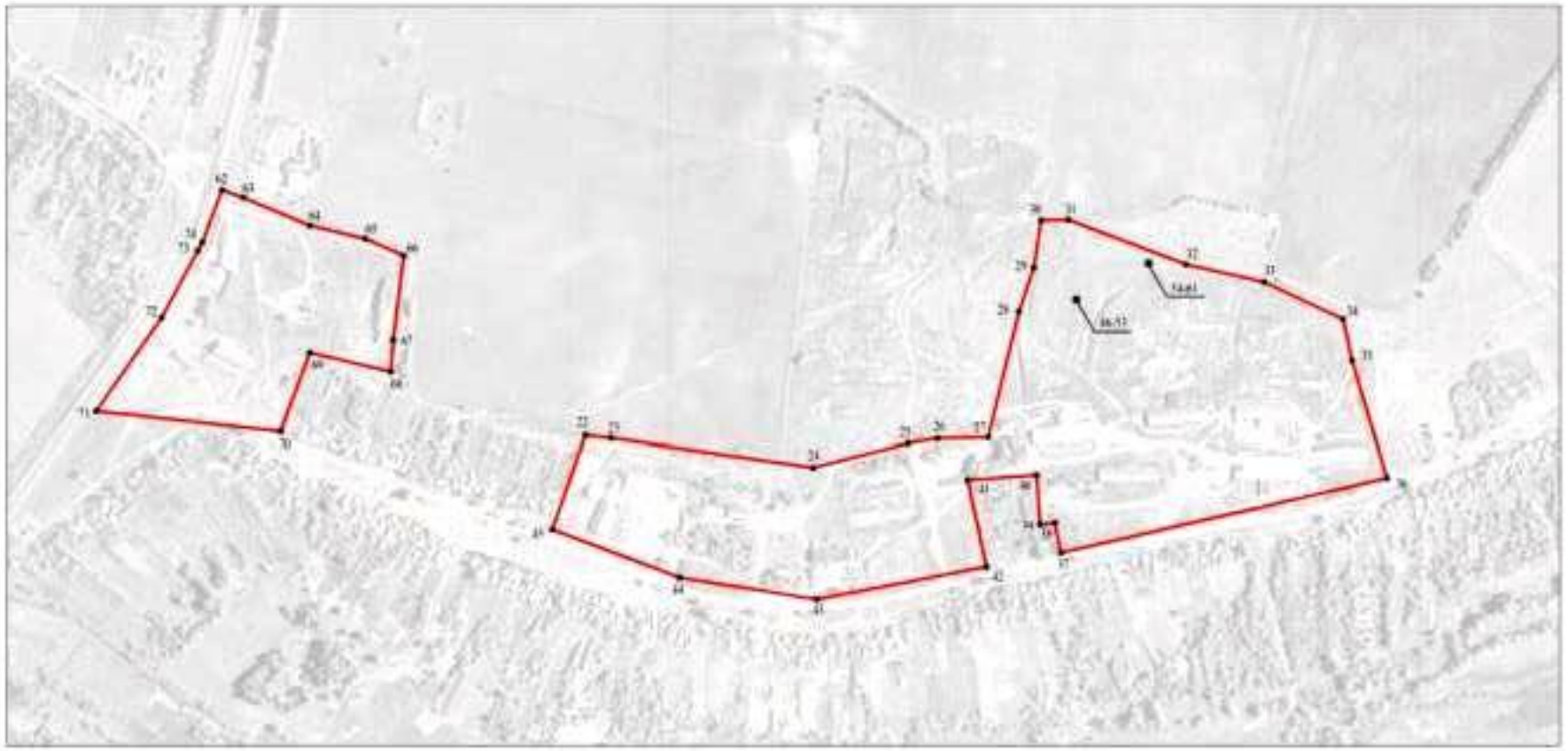

Используемые условные знаки и обозначения

граница территориальной зоны

характерная точка границы территориальной зоны

Масштаб 1:5000

Заместитель руководителя БУЮО «Нормативно-проектный центр»

Подпись А.В. Романцов Дата «23» ноября 2020 г.

Место для оттиска печати (при наличии) лица, составившего описание местоположения границ объекта

План границ объекта

Лист № 3

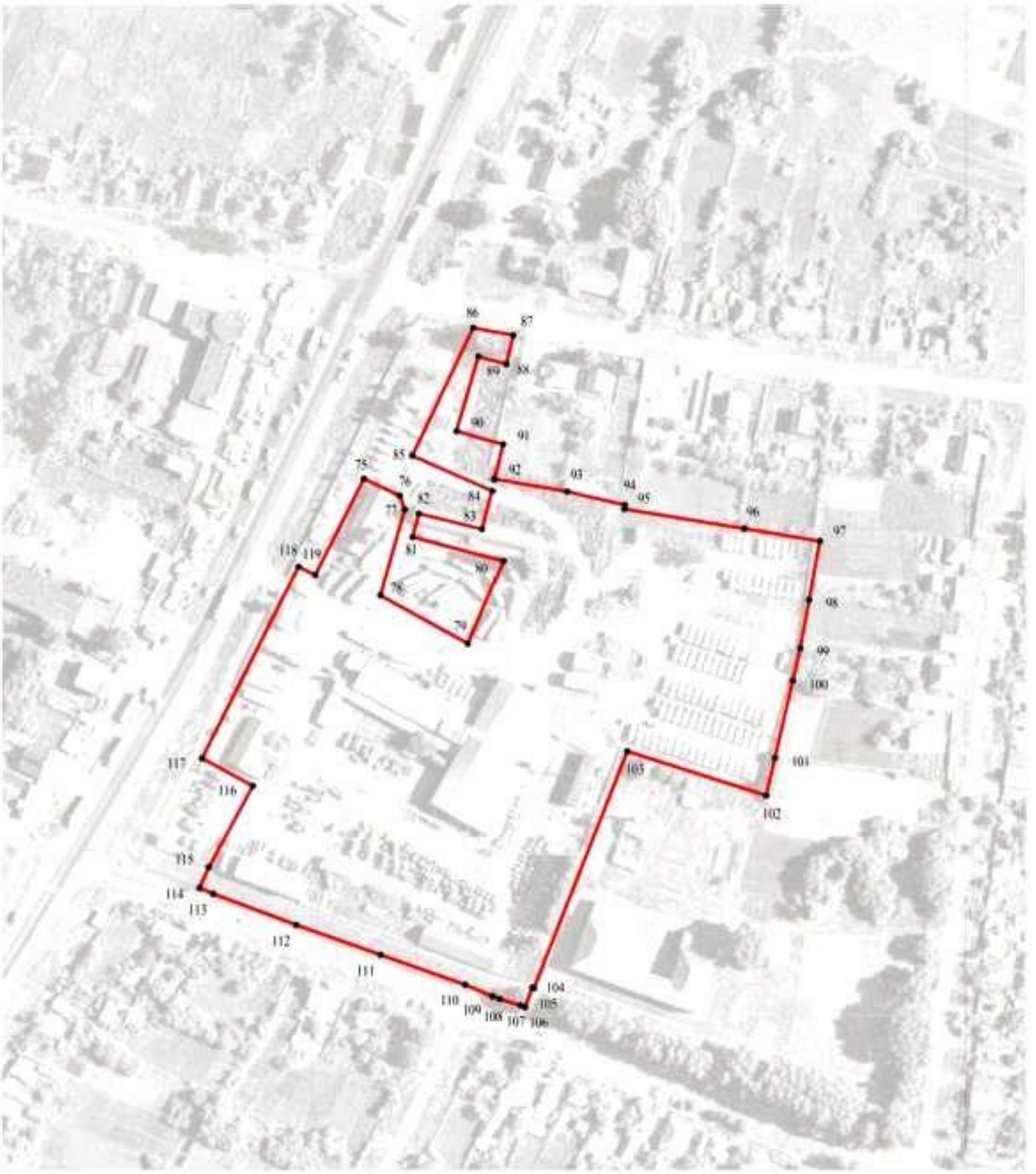

Масштаб 1:2000

Используемые условные знаки и обозначения:

границы территориальной зоны

• 110 характерная точка границ территориальной зоны

Заместитель руководителя БУВО «Нормативно-проектный центр»

Подпись А.В. Романов Дата « 23 » ноября 2020 г.

Место для оттиска печати (при наличии) лица, составившего описание местоположения границ объекта

План границ объекта

Лист № 4

Масштаб 1:2000

Используемые условные знаки и обозначения:

границы территориальной зоны

характерная точка границ территориальной зоны

Заместитель руководителя БУВО «Информационно-проектный центр»

Подпись _____ А.В. Романов Дата «23» октября 2020 г.

Место для оттиска печати (при наличии) лица, составившего описание местоположения границ объекта

ОПИСАНИЕ МЕСТОПОЛОЖЕНИЯ ГРАНИЦ

Зона рекреационного назначения - объектов отдыха села Лосево - Р1/1

(наименование объекта, местоположение границ которого описано
(далее - объект)

Раздел 1

Сведения об объекте		
№ п/п	Характеристики объекта	Описание характеристик
1	2	3
1	Местоположение объекта	Воронежская область, Павловский муниципальный район, Лосевское сельское поселение, село Лосево
2	Площадь объекта ± величина погрешности определения площади (Р ± Дельта Р)	9379+/-339 м²
3	Иные характеристики объекта	-

Раздел 2

Сведения о местоположении границ объекта					
1. Система координат: МСК - 36, зона 2					
2. Сведения о характерных точках границ объекта					
Обозначение характерных точек границ	Координаты, м		Метод определения координат характерной точки	Средняя квадратическая погрешность положения характерной точки (Mt), м	Описание обозначения точки на местности (при наличии)
	X	Y			
1	2	3	4	5	6
1	404200.61	2146757.00	Картометрический	1.00	-
2	404222.95	2146769.14	Картометрический	1.00	-
3	404248.83	2146804.33	Картометрический	1.00	-
4	404236.79	2146815.78	Картометрический	1.00	-
5	404227.93	2146826.43	Картометрический	1.00	-
6	404213.76	2146842.39	Картометрический	1.00	-
7	404169.62	2146893.91	Картометрический	1.00	-
8	404148.69	2146916.72	Картометрический	1.00	-
9	404111.78	2146874.27	Картометрический	1.00	-
10	404112.89	2146868.20	Картометрический	1.00	-
11	404116.57	2146863.39	Картометрический	1.00	-
12	404124.05	2146854.06	Картометрический	1.00	-
13	404135.03	2146840.44	Картометрический	1.00	-
14	404156.60	2146813.42	Картометрический	1.00	-
15	404168.13	2146799.07	Картометрический	1.00	-
16	404189.71	2146777.44	Картометрический	1.00	-
17	404198.06	2146761.83	Картометрический	1.00	-
1	404200.61	2146757.00	Картометрический	1.00	-
3. Сведения о характерных точках части (частей) границы объекта					
Обозначение характерных точек части границы	Координаты, м		Метод определения координат характерной точки	Средняя квадратическая погрешность положения характерной точки (Mt), м	Описание обозначения точки на местности (при наличии)
	X	Y			
1	2	3	4	5	6
Часть №					
-	-	-	-	-	-

Раздел 3

Сведения о местоположении измененных (уточненных) границ объекта							
1. Система координат: -							
2. Сведения о характерных точках границ объекта							
Обозначение характерных точек границ	Существующие координаты, м		Измененные (уточненные) координаты, м		Метод определения координат характерной точки	Средняя квадратическая погрешность положения характерной точки (Mt), м	Описание обозначения точки на местности (при наличии)
	X	Y	X	Y			
1	2	3	4	5	6	7	8
-	-	-	-	-	-	-	-
3.Сведения о характерных точках части (частей) границы объекта							
Часть №							
-	-	-	-	-	-	-	-

Раздел 4

План границ объекта

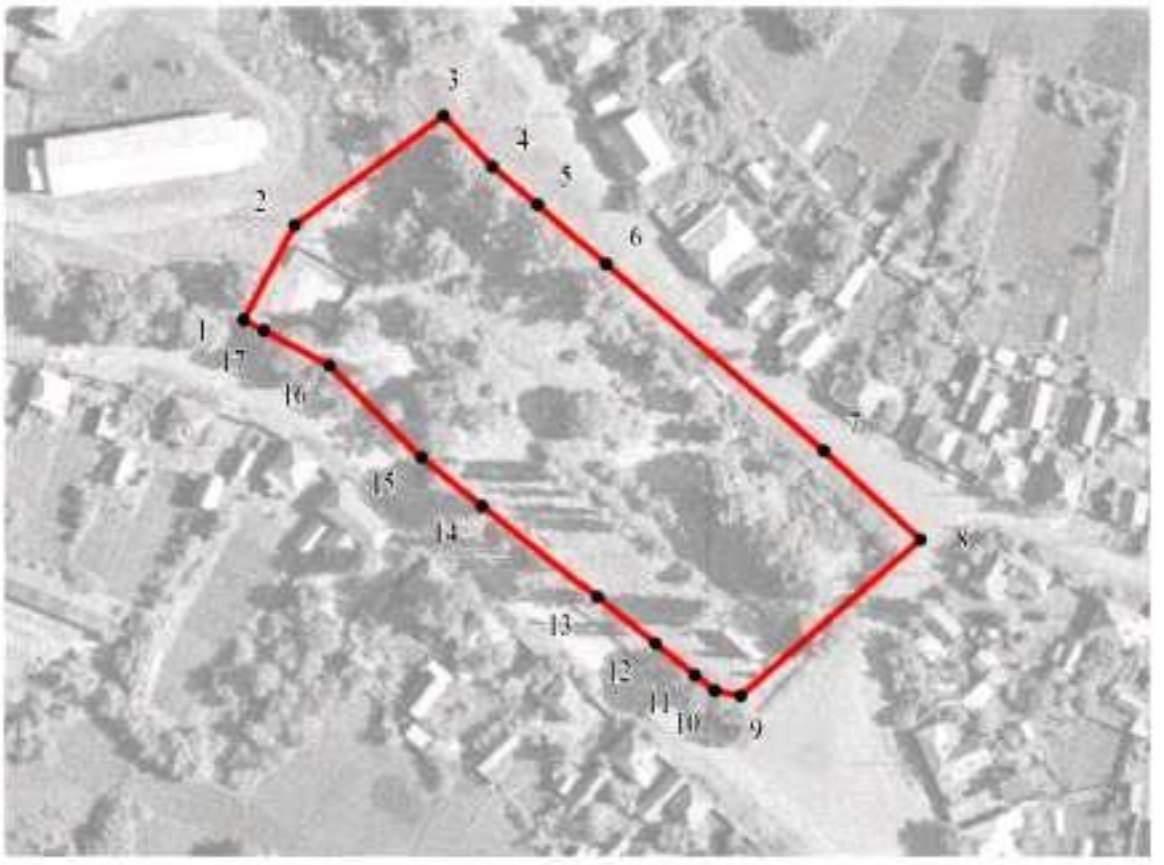

Масштаб 1:2000

Используемые условные знаки и обозначения:

границы территориальной зоны

• 1 характерная точка границ территориальной зоны

Заместитель руководителя БУВО «Нормативно-проектный центр»

Подпись А.В. Романов Дата « 23 » ноября 2020 г.

Место для оттиска печати (при наличии) лица, составившего описание местоположения границ объекта

ОПИСАНИЕ МЕСТОПОЛОЖЕНИЯ ГРАНИЦ

Зона природных территорий и защитного озеленения села Лосево - Р2/1

(наименование объекта, местоположение границ которого описано
(далее - объект)

Раздел 1

Сведения об объекте		
№ п/п	Характеристики объекта	Описание характеристик
1	2	3
1	Местоположение объекта	Воронежская область, Павловский муниципальный район, Лосевское сельское поселение, село Лосево
2	Площадь объекта ± величина погрешности определения площади (Р ± Дельта Р)	39513+/-696 м²
3	Иные характеристики объекта	-

Раздел 2

Сведения о местоположении границ объекта					
1. Система координат: МСК - 36, зона 2					
2. Сведения о характерных точках границ объекта					
Обозначение характерных точек границ	Координаты, м		Метод определения координат характерной точки	Средняя квадратическая погрешность положения характерной точки (Mt), м	Описание обозначения точки на местности (при наличии)
	X	Y			
1	2	3	4	5	6
1	403331.56	2148263.36	Картометрический	1.00	-
2	403246.82	2148470.00	Картометрический	1.00	-
3	403217.67	2148523.09	Картометрический	1.00	-
4	403190.23	2148564.50	Картометрический	1.00	-
5	402829.74	2148322.85	Картометрический	1.00	-
6	402853.70	2148279.96	Картометрический	1.00	-
7	402898.68	2148308.98	Аналитический	0.10	-
8	402899.55	2148315.32	Аналитический	0.10	-
9	402924.33	2148326.81	Аналитический	0.10	-
10	403003.77	2148363.69	Аналитический	0.10	-
11	403080.44	2148399.35	Аналитический	0.10	-
12	403193.91	2148453.96	Картометрический	1.00	-
13	403199.34	2148445.10	Картометрический	1.00	-
14	403314.69	2148253.78	Картометрический	1.00	-
1	403331.56	2148263.36	Картометрический	1.00	-
3. Сведения о характерных точках части (частей) границы объекта					
Обозначение характерных точек части границы	Координаты, м		Метод определения координат характерной точки	Средняя квадратическая погрешность положения характерной точки (Mt), м	Описание обозначения точки на местности (при наличии)
	X	Y			
1	2	3	4	5	6
Часть №					
-	-	-	-	-	-

Раздел 3

Сведения о местоположении измененных (уточненных) границ объекта							
1. Система координат: -							
2. Сведения о характерных точках границ объекта							
Обозначение характерных точек границ	Существующие координаты, м		Измененные (уточненные) координаты, м		Метод определения координат характерной точки	Средняя квадратическая погрешность положения характерной точки (Mt), м	Описание обозначения точки на местности (при наличии)
	X	Y	X	Y			
1	2	3	4	5	6	7	8
-	-	-	-	-	-	-	-
3.Сведения о характерных точках части (частей) границы объекта							
Часть №							
-	-	-	-	-	-	-	-

Раздел 4

План границ объекта

Масштаб 1:2000

Используемые условные знаки и обозначения:

границы территориальной зоны

• 1 характерная точка границ территориальной зоны

Заместитель руководителя БУВО «Нормативно-проектный центр»

Подпись А.В. Ромашов Дата « 23 » ноября 2020 г.

Место для оттиска печати (при наличии) лица, составившего описание местоположения границ объекта

ОПИСАНИЕ МЕСТОПОЛОЖЕНИЯ ГРАНИЦ

Зона ритуальных объектов села Лосево - СН1/1

(наименование объекта, местоположение границ которого описано
(далее - объект)

Раздел 1

Сведения об объекте		
№ п/п	Характеристики объекта	Описание характеристик
1	2	3
1	Местоположение объекта	Воронежская область, Павловский муниципальный район, Лосевское сельское поселение, село Лосево
2	Площадь объекта ± величина погрешности определения площади (Р ± Дельта Р)	131756+/-1270 м²
3	Иные характеристики объекта	-

Раздел 2

Сведения о местоположении границ объекта					
1. Система координат: МСК - 36, зона 2					
2. Сведения о характерных точках границ объекта					
Обозначение характерных точек границ	Координаты, м		Метод определения координат характерной точки	Средняя квадратическая погрешность положения характерной точки (Mt), м	Описание обозначения точки на местности (при наличии)
	X	Y			
1	2	3	4	5	6
1	405825.66	2153356.18	Картометрический	1.00	-
2	405835.28	2153470.96	Картометрический	1.00	-
3	405780.87	2153483.35	Картометрический	1.00	-
4	405712.33	2153366.13	Картометрический	1.00	-
1	405825.66	2153356.18	Картометрический	1.00	-
5	405203.63	2150397.18	Картометрический	1.00	-
6	405210.49	2150489.32	Картометрический	1.00	-
7	405144.80	2150493.84	Картометрический	1.00	-
8	405144.40	2150489.96	Картометрический	1.00	-
9	405125.84	2150493.10	Картометрический	1.00	-
10	405101.82	2150499.35	Картометрический	1.00	-
11	405088.06	2150422.49	Картометрический	1.00	-
5	405203.63	2150397.18	Картометрический	1.00	-
12	403314.69	2148253.78	Картометрический	1.00	-
13	403199.34	2148445.10	Картометрический	1.00	-
14	403193.91	2148453.96	Картометрический	1.00	-
15	403080.44	2148399.35	Аналитический	0.10	-
16	403003.77	2148363.69	Аналитический	0.10	-
17	402924.33	2148326.81	Аналитический	0.10	-
18	402899.55	2148315.32	Аналитический	0.10	-
19	402898.68	2148308.98	Аналитический	0.10	
20	402853.70	2148279.96	Картометрический	1.00	
21	403013.39	2147994.00	Картометрический	1.00	
22	403076.07	2148034.49	Аналитический	0.10	
23	403148.23	2148109.33	Аналитический	0.10	
24	403160.80	2148118.41	Аналитический	0.10	
25	403167.95	2148124.24	Аналитический	0.10	
26	403194.65	2148145.51	Аналитический	0.10	
27	403275.88	2148207.61	Аналитический	0.10	
28	403279.21	2148209.93	Аналитический	0.10	
29	403273.63	2148220.34	Аналитический	0.10	
30	403286.83	2148227.61	Аналитический	0.10	
31	403291.72	2148218.56	Аналитический	0.10	
32	403293.47	2148219.75	Аналитический	0.10	

1	2	3	4	5	6
33	403303.98	2148230.25	Аналитический	0.10	
34	403299.73	2148241.16	Картометрический	1.00	
12	403314.69	2148253.78	Картометрический	1.00	
3. Сведения о характерных точках части (частей) границы объекта					
Обозначение характерных точек части границы	Координаты, м		Метод определения координат характерной точки	Средняя квадратическая погрешность положения характерной точки (Mt), м	Описание обозначения точки на местности (при наличии)
	X	Y			
1	2	3	4	5	6
Часть №					
-	-	-	-	-	-

Раздел 3

Сведения о местоположении измененных (уточненных) границ объекта							
1. Система координат: -							
2. Сведения о характерных точках границ объекта							
Обозначение характерных точек границ	Существующие координаты, м		Измененные (уточненные) координаты, м		Метод определения координат характерной точки	Средняя квадратическая погрешность положения характерной точки (Mt), м	Описание обозначения точки на местности (при наличии)
	X	Y	X	Y			
1	2	3	4	5	6	7	8
-	-	-	-	-	-	-	-
3.Сведения о характерных точках части (частей) границы объекта							
Часть №							
-	-	-	-	-	-	-	-

Раздел 4

План границ объекта

Схема расположения листов плана границ объекта

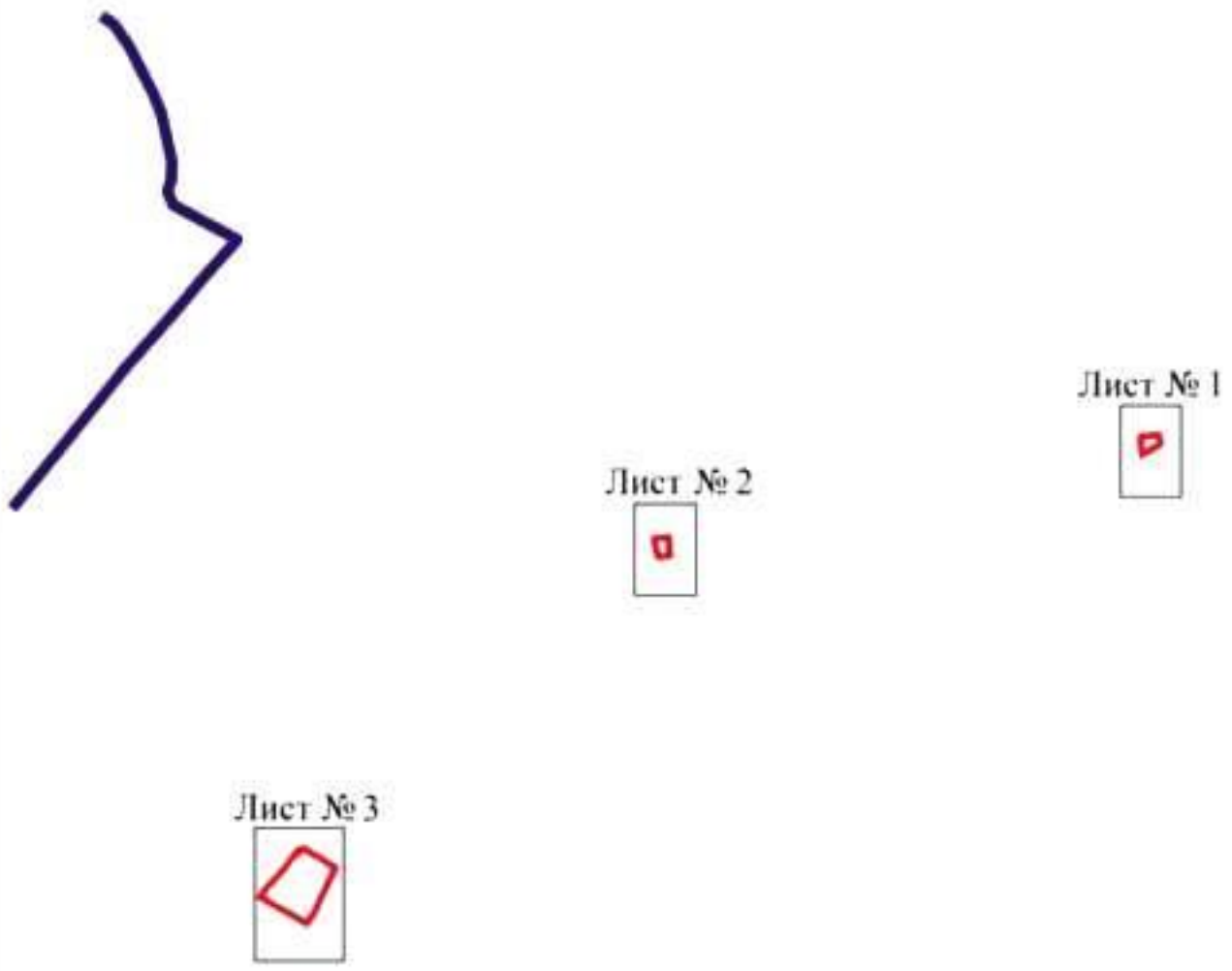

Масштаб 1:50000

Используемые условные знаки и обозначения:

границы территориальной зоны

границы муниципального образования

Лист № 1 область и номер листа плана границ объекта

Заместитель руководителя БУВО «Нормативно-проектный центр»

Подпись А.В. Ромашов Дата « 23 » ноября 2020 г.

Место для оттиска печати (при наличии) лица, составившего описание местоположения границ объекта

План границ объекта

Лист № 1

Масштаб 1:2000

Используемые условные знаки и обозначения:

границы территориальной зоны

• 1 характерная точка границ территориальной зоны

Заместитель руководителя БУВО «Нормативно-проектный центр»

Подпись А.В. Романов Дата « 23 » ноября 2020 г.

Место для оттиска печати (при наличии) лица, составившего описание местоположения границ объекта

План границ объекта

Лист № 2

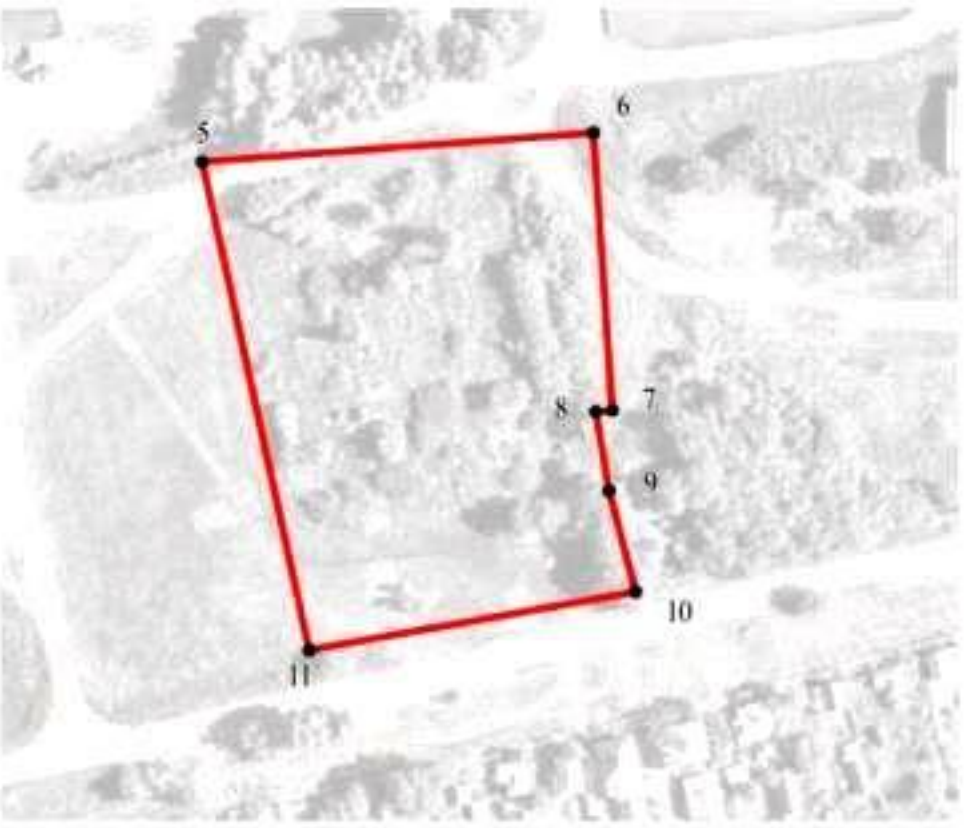

Масштаб 1:2000

Используемые условные знаки и обозначения:

границы территориальной зоны

• 10 характерная точка границ территориальной зоны

Заместитель руководителя БУВО «Нормативно-проектный центр»

Подпись _____ А.В. Ромашов Дата « 23 » ноября 2020 г.

Место для оттиска печати (при наличии) лица, составившего описание местоположения границ объекта

План границ объекта

Лист № 3

Масштаб 1:2000

Используемые условные знаки и обозначения:

границы территориальной зоны

• 17 характерная точка границ территориальной зоны

Заместитель руководителя БУВО «Нормативно-проектный центр»

Подпись А.В. Романов Дата « 23 » ноября 2020 г.

Место для оттиска печати (при наличии) лица, составившего описание местоположения границ объекта

Приложение № 2
к правилам землепользования и застройки
Лосевского сельского поселения
Павловского муниципального района
Воронежской области

СВЕДЕНИЯ О ГРАНИЦАХ ТЕРРИТОРИАЛЬНЫХ ЗОН, СОДЕРЖАЩИЕ ГРАФИЧЕСКОЕ ОПИСАНИЕ МЕСТОПОЛОЖЕНИЯ ГРАНИЦ ТЕРРИТОРИАЛЬНЫХ ЗОН, ПЕРЕЧЕНЬ КООРДИНАТ ХАРАКТЕРНЫХ ТОЧЕК ГРАНИЦ ТЕРРИТОРИАЛЬНЫХ ЗОН ПОСЁЛКА КАРЛА МАРКСА

ОПИСАНИЕ МЕСТОПОЛОЖЕНИЯ ГРАНИЦ

Зона застройки индивидуальными жилыми домами посёлка Карла Маркса - Ж1/2

(наименование объекта, местоположение границ которого описано
(далее - объект)

Раздел 1

Сведения об объекте		
№ п/п	Характеристики объекта	Описание характеристик
1	2	3
1	Местоположение объекта	Воронежская область, Павловский муниципальный район, Лосевское сельское поселение, посёлок Карла Маркса
2	Площадь объекта ± величина погрешности определения площади (Р ± Дельта Р)	247521+/- 1741м²
3	Иные характеристики объекта	-

Раздел 2

Сведения о местоположении границ объекта					
1. Система координат: МСК - 36, зона 2					
2. Сведения о характерных точках границ объекта					
Обозначение характерных точек границ	Координаты, м		Метод определения координат характерной точки	Средняя квадратическая погрешность положения характерной точки (Mt), м	Описание обозначения точки на местности (при наличии)
	X	Y			
1	2	3	4	5	6
1	400108.94	2145696.98	Картометрический	1.00	-
2	400101.12	2145756.69	Картометрический	1.00	-
3	400107.71	2145816.34	Картометрический	1.00	-
4	400114.68	2145869.02	Картометрический	1.00	-
5	400132.89	2145908.54	Картометрический	1.00	-
6	400163.10	2145961.61	Картометрический	1.00	-
7	400180.92	2145983.30	Картометрический	1.00	-
8	400202.23	2146004.22	Картометрический	1.00	-
9	400214.23	2146026.30	Картометрический	1.00	-
10	400226.24	2146063.48	Картометрический	1.00	-
11	400238.25	2146106.87	Картометрический	1.00	-
12	400254.45	2146151.44	Картометрический	1.00	-
13	400214.59	2146179.17	Картометрический	1.00	-
14	400205.29	2146197.76	Картометрический	1.00	-
15	400203.94	2146209.96	Картометрический	1.00	-
16	400208.59	2146221.00	Картометрический	1.00	-
17	400220.79	2146232.23	Картометрический	1.00	-
18	400270.95	2146254.90	Картометрический	1.00	-
19	400215.88	2146316.56	Аналитический	0.50	-
20	400145.12	2146307.54	Аналитический	0.50	-
21	400108.77	2146302.48	Аналитический	0.50	-
22	400084.27	2146297.43	Аналитический	0.50	-
23	400062.96	2146285.81	Аналитический	0.50	-
24	400044.09	2146271.17	Аналитический	0.50	-
25	400005.20	2146239.60	Аналитический	0.50	-
26	399965.55	2146207.68	Аналитический	0.50	-
27	399982.10	2146184.19	Картометрический	1.00	-
28	399945.55	2146122.64	Картометрический	1.00	-
29	399901.03	2146032.17	Картометрический	1.00	-
30	399862.79	2145893.22	Картометрический	1.00	-
31	399740.86	2145915.85	Картометрический	1.00	-
32	399723.26	2146024.82	Картометрический	1.00	-
33	399723.81	2146039.41	Картометрический	1.00	-
34	399736.58	2146088.13	Картометрический	1.00	-
35	399674.79	2146079.42	Картометрический	1.00	-
36	399627.73	2146075.74	Картометрический	1.00	-

1	2	3	4	5	6
37	399523.91	2146067.99	Картометрический	1.00	-
38	399514.62	2146011.05	Картометрический	1.00	-
39	399515.78	2145983.55	Картометрический	1.00	-
40	399533.60	2145908.01	Картометрический	1.00	-
41	399610.30	2145908.01	Картометрический	1.00	-
42	399587.06	2145806.52	Картометрический	1.00	-
43	399587.06	2145785.21	Картометрический	1.00	-
44	399591.32	2145772.43	Картометрический	1.00	-
45	399615.33	2145738.34	Картометрический	1.00	-
46	399660.65	2145707.35	Картометрический	1.00	-
47	399742.00	2145676.75	Картометрический	1.00	-
48	399841.94	2145651.57	Картометрический	1.00	-
49	399877.58	2145650.02	Картометрический	1.00	-
50	399910.89	2145780.18	Картометрический	1.00	-
51	399965.18	2145774.81	Картометрический	1.00	-
52	399964.93	2145745.63	Картометрический	1.00	-
53	399965.62	2145712.18	Картометрический	1.00	-
1	400108.94	2145696.98	Картометрический	1.00	-

3. Сведения о характерных точках части (частей) границы объекта

Обозначение характерных точек части границы	Координаты, м		Метод определения координат характерной точки	Средняя квадратическая погрешность положения характерной точки (Mt), м	Описание обозначения точки на местности (при наличии)
	X	Y			
1	2	3	4	5	6
Часть №					
-	-	-	-	-	-

Раздел 3

Сведения о местоположении измененных (уточненных) границ объекта							
1. Система координат: -							
2. Сведения о характерных точках границ объекта							
Обозначение характерных точек границ	Существующие координаты, м		Измененные (уточненные) координаты, м		Метод определения координат характерной точки	Средняя квадратическая погрешность положения характерной точки (Mt), м	Описание обозначения точки на местности (при наличии)
	X	Y	X	Y			
1	2	3	4	5	6	7	8
-	-	-	-	-	-	-	-
3.Сведения о характерных точках части (частей) границы объекта							
Часть №							
-	-	-	-	-	-	-	-

Раздел 4

План границ объекта

Используемые условные знаки и обозначения

границы территориальной зоны

характерная точка границ территориальной зоны

Заместитель руководителя БУВО «Нормативно-проектный центр»

Подпись А.В. Романов Дата «23» ноября 2020 г.

Масштаб 1:2000

ОПИСАНИЕ МЕСТОПОЛОЖЕНИЯ ГРАНИЦ

Зона улиц, дорог, инженерной и транспортной инфраструктуры
посёлка Карла Маркса - ИТ1/2

(наименование объекта, местоположение границ которого описано
(далее - объект)

Раздел 1

Сведения об объекте		
№ п/п	Характеристики объекта	Описание характеристик
1	2	3
1	Местоположение объекта	Воронежская область, Павловский муниципальный район, Лосевское сельское поселение, посёлок Карла Маркса
2	Площадь объекта ± величина погрешности определения площади (Р ± Дельта Р)	2884+/-187 м²
3	Иные характеристики объекта	-

Раздел 2

Сведения о местоположении границ объекта					
1. Система координат: МСК - 36, зона 2					
2. Сведения о характерных точках границ объекта					
Обозначение характерных точек границ	Координаты, м		Метод определения координат характерной точки	Средняя квадратическая погрешность положения характерной точки (Mt), м	Описание обозначения точки на местности (при наличии)
	X	Y			
1	2	3	4	5	6
1	399828.86	2145935.05	Аналитический	0.10	-
2	399832.19	2145951.67	Аналитический	0.10	-
3	399837.85	2145990.93	Аналитический	0.10	-
4	399845.21	2146041.75	Аналитический	0.10	-
5	399848.22	2146070.98	Аналитический	0.10	-
6	399849.61	2146084.47	Аналитический	0.10	-
7	399852.34	2146110.54	Аналитический	0.10	-
8	399853.70	2146119.89	Аналитический	0.10	-
9	399835.98	2146113.80	Аналитический	0.10	-
10	399836.49	2146108.21	Аналитический	0.10	-
11	399834.80	2146085.28	Аналитический	0.10	-
12	399832.66	2146064.60	Аналитический	0.10	-
13	399832.00	2146058.22	Аналитический	0.10	-
14	399827.95	2146028.36	Аналитический	0.10	-
15	399818.88	2145965.07	Аналитический	0.10	-
16	399812.11	2145965.38	Аналитический	0.10	-
17	399808.83	2145946.12	Аналитический	0.10	-
18	399816.80	2145942.85	Аналитический	0.10	-
19	399817.71	2145936.92	Аналитический	0.10	-
1	399828.86	2145935.05	Аналитический	0.10	-
3. Сведения о характерных точках части (частей) границы объекта					
Обозначение характерных точек части границы	Координаты, м		Метод определения координат характерной точки	Средняя квадратическая погрешность положения характерной точки (Mt), м	Описание обозначения точки на местности (при наличии)
	X	Y			
1	2	3	4	5	6
Часть №					
-	-	-	-	-	-

Раздел 3

Сведения о местоположении измененных (уточненных) границ объекта							
1. Система координат: -							
2. Сведения о характерных точках границ объекта							
Обозначение характерных точек границ	Существующие координаты, м		Измененные (уточненные) координаты, м		Метод определения координат характерной точки	Средняя квадратическая погрешность положения характерной точки (Mt), м	Описание обозначения точки на местности (при наличии)
	X	Y	X	Y			
1	2	3	4	5	6	7	8
-	-	-	-	-	-	-	-
3.Сведения о характерных точках части (частей) границы объекта							
Часть №							
-	-	-	-	-	-	-	-

Раздел 4

План границ объекта

Масштаб 1:2000

Используемые условные знаки и обозначения:

границы территориальной зоны

• 1 характерная точка границ территориальной зоны

Заместитель руководителя БУВО «Нормативно-проектный центр»

Подпись _____ А.В. Ромашов Дата « 23 » ноября 2020 г.

Место для оттиска печати (при наличии) лица, составившего описание местоположения границ объекта

ОПИСАНИЕ МЕСТОПОЛОЖЕНИЯ ГРАНИЦ

Зона сельскохозяйственного использования в границах населенного пункта посёлка Карла Маркса - СХ1/2

(наименование объекта, местоположение границ которого описано (далее - объект)

Раздел 1

Сведения об объекте		
№ п/п	Характеристики объекта	Описание характеристик
1	2	3
1	Местоположение объекта	Воронежская область, Павловский муниципальный район, Лосевское сельское поселение, посёлок Карла Маркса
2	Площадь объекта ± величина погрешности определения площади (Р ± Дельта Р)	36315+/-667 м²
3	Иные характеристики объекта	-

Раздел 2

Сведения о местоположении границ объекта					
1. Система координат: МСК - 36, зона 2					
2. Сведения о характерных точках границ объекта					
Обозначение характерных точек границ	Координаты, м		Метод определения координат характерной точки	Средняя квадратическая погрешность положения характерной точки (Mt), м	Описание обозначения точки на местности (при наличии)
	X	Y			
1	2	3	4	5	6
1	399862.79	2145893.22	Картометрический	1.00	-
2	399901.03	2146032.17	Картометрический	1.00	-
3	399945.55	2146122.64	Картометрический	1.00	-
4	399982.10	2146184.19	Картометрический	1.00	-
5	399965.55	2146207.68	Картометрический	1.00	-
6	399925.96	2146175.41	Картометрический	1.00	-
7	399895.54	2146151.17	Картометрический	1.00	-
8	399863.66	2146130.42	Картометрический	1.00	-
9	399857.09	2146126.57	Картометрический	1.00	-
10	399854.16	2146123.09	Картометрический	1.00	-
11	399853.70	2146119.89	Картометрический	1.00	-
12	399852.34	2146110.54	Картометрический	1.00	-
13	399849.61	2146084.47	Картометрический	1.00	-
14	399848.22	2146070.98	Картометрический	1.00	-
15	399845.21	2146041.75	Картометрический	1.00	-
16	399837.85	2145990.93	Картометрический	1.00	-
17	399832.19	2145951.67	Картометрический	1.00	-
18	399828.86	2145935.05	Картометрический	1.00	-
19	399817.71	2145936.92	Картометрический	1.00	-
20	399816.80	2145942.85	Картометрический	1.00	-
21	399808.83	2145946.12	Картометрический	1.00	-
22	399812.11	2145965.38	Картометрический	1.00	-
23	399818.88	2145965.07	Картометрический	1.00	-
24	399827.95	2146028.36	Картометрический	1.00	-
25	399832.00	2146058.22	Картометрический	1.00	-
26	399832.66	2146064.60	Картометрический	1.00	-
27	399834.80	2146085.28	Картометрический	1.00	-
28	399836.49	2146108.21	Картометрический	1.00	-
29	399835.98	2146113.80	Картометрический	1.00	-
30	399832.79	2146115.21	Картометрический	1.00	-
31	399809.40	2146110.02	Картометрический	1.00	-
32	399736.58	2146088.13	Картометрический	1.00	-
33	399723.81	2146039.41	Картометрический	1.00	-
34	399723.26	2146024.82	Картометрический	1.00	-
35	399740.86	2145915.85	Картометрический	1.00	-
1	399862.79	2145893.22	Картометрический	1.00	-

3. Сведения о характерных точках части (частей) границы объекта					
Обозначение характерных точек части границы	Координаты, м		Метод определения координат характерной точки	Средняя квадратическая погрешность положения характерной точки (Mt), м	Описание обозначения точки на местности (при наличии)
	X	Y			
1	2	3	4	5	6
Часть №					
-	-	-	-	-	-

Раздел 3

Сведения о местоположении измененных (уточненных) границ объекта							
1. Система координат: -							
2. Сведения о характерных точках границ объекта							
Обозначение характерных точек границ	Существующие координаты, м		Измененные (уточненные) координаты, м		Метод определения координат характерной точки	Средняя квадратическая погрешность положения характерной точки (Mt), м	Описание обозначения точки на местности (при наличии)
	X	Y	X	Y			
1	2	3	4	5	6	7	8
-	-	-	-	-	-	-	-
3.Сведения о характерных точках части (частей) границы объекта							
Часть №							
-	-	-	-	-	-	-	-

Раздел 4

План границ объекта

Масштаб 1:2000

Используемые условные знаки и обозначения:

границы территориальной зоны

• 1 характерная точка границы территориальной зоны

Заместитель руководителя БУВО «Нормативно-проектный центр»

Подпись А.В. Романов Дата « 23 » ноября 2020 г.

Место для оттиска печати (при наличии) лица, составившего описание местоположения границ объекта

Приложение № 3
к правилам землепользования и застройки
Лосевского сельского поселения
Павловского муниципального района
Воронежской области

СВЕДЕНИЯ О ГРАНИЦАХ ТЕРРИТОРИАЛЬНЫХ ЗОН, СОДЕРЖАЩИЕ ГРАФИЧЕСКОЕ ОПИСАНИЕ МЕСТОПОЛОЖЕНИЯ ГРАНИЦ ТЕРРИТОРИАЛЬНЫХ ЗОН, ПЕРЕЧЕНЬ КООРДИНАТ ХАРАКТЕРНЫХ ТОЧЕК ГРАНИЦ ТЕРРИТОРИАЛЬНЫХ ЗОН ХУТОРА КРИЦКИЙ

ОПИСАНИЕ МЕСТОПОЛОЖЕНИЯ ГРАНИЦ

Зона застройки индивидуальными жилыми домами хутора Крицкий - Ж1/3

(наименование объекта, местоположение границ которого описано
(далее объект)

Раздел 1

Сведения об объекте		
№ п/п	Характеристики объекта	Описание характеристик
1	2	3
1	Местоположение объекта	Воронежская область, Павловский муниципальный район, Лосевское сельское поселение, хутор Крицкий
2	Площадь объекта ± величина погрешности определения площади (Р ± Дельта Р)	240484+/-1716 м²
3	Иные характеристики объекта	-

Раздел 2

Сведения о местоположении границ объекта					
1. Система координат: МСК - 36, зона 2					
2. Сведения о характерных точках границ объекта					
Обозначение характерных точек границ	Координаты, м		Метод определения координат характерной точки	Средняя квадратическая погрешность положения характерной точки (Mt), м	Описание обозначения точки на местности (при наличии)
	X	Y			
1	2	3	4	5	6
1	397203.64	2145154.12	Аналитический	0.30	-
2	397210.75	2145219.38	Аналитический	0.30	-
3	397222.64	2145299.28	Аналитический	0.30	-
4	397239.15	2145427.26	Картометрический	1.00	-
5	397242.80	2145510.51	Картометрический	1.00	-
6	397253.51	2145565.52	Картометрический	1.00	-
7	397304.70	2145707.54	Картометрический	1.00	-
8	397328.57	2145779.82	Картометрический	1.00	-
9	397336.30	2145815.07	Картометрический	1.00	-
10	397331.72	2145873.37	Картометрический	1.00	-
11	397204.47	2145852.47	Картометрический	1.00	-
12	397084.05	2145910.56	Картометрический	1.00	-
13	397039.08	2145959.05	Картометрический	1.00	-
14	396997.84	2145949.24	Картометрический	1.00	-
15	396957.18	2145953.15	Картометрический	1.00	-
16	396926.27	2145688.63	Картометрический	1.00	-
17	396914.35	2145610.45	Картометрический	1.00	-
18	396912.77	2145522.93	Картометрический	1.00	-
19	396920.27	2145364.28	Картометрический	1.00	-
20	396927.72	2145330.89	Картометрический	1.00	-
21	396940.78	2145313.00	Картометрический	1.00	-
22	396981.91	2145286.78	Аналитический	0.30	-
23	396983.35	2145257.62	Аналитический	0.30	-
24	396962.73	2145204.99	Картометрический	1.00	-
25	396965.25	2145192.25	Аналитический	0.30	-
26	396991.80	2145176.20	Аналитический	0.30	-
27	397065.40	2145174.30	Аналитический	0.30	-
1	397203.64	2145154.12	Аналитический	0.30	-

3. Сведения о характерных точках части (частей) границы объекта					
Обозначение характерных точек части границы	Координаты, м		Метод определения координат характерной точки	Средняя квадратическая погрешность положения характерной точки (Mt), м	Описание обозначения точки на местности (при наличии)
	X	Y			
1	2	3	4	5	6
Часть №					
-	-	-	-	-	-

Раздел 3

Сведения о местоположении измененных (уточненных) границ объекта							
1. Система координат: -							
2. Сведения о характерных точках границ объекта							
Обозначение характерных точек границ	Существующие координаты, м		Измененные (уточненные) координаты, м		Метод определения координат характерной точки	Средняя квадратическая погрешность положения характерной точки (Mt), м	Описание обозначения точки на местности (при наличии)
	X	Y	X	Y			
1	2	3	4	5	6	7	8
-	-	-	-	-	-	-	-
3.Сведения о характерных точках части (частей) границы объекта							
Часть №							
-	-	-	-	-	-	-	-

Раздел 4

План границ объекта

Используемые условные знаки и обозначения

границы территориальной зоны

характерная точка границы территориальной зоны

Масштаб 1:2000

Заместитель руководителя БУВО «Информационно-проектный центр»

Подпись _____ А.В. Романов Дата «23» ноября 2020 г.

Место для оттиска печати (при наличии) лица, составившего описание местоположения границ объекта

Приложение № 4
к правилам землепользования и застройки
Лосевского сельского поселения
Павловского муниципального района
Воронежской области

СВЕДЕНИЯ О ГРАНИЦАХ ТЕРРИТОРИАЛЬНЫХ ЗОН, СОДЕРЖАЩИЕ ГРАФИЧЕСКОЕ ОПИСАНИЕ МЕСТОПОЛОЖЕНИЯ ГРАНИЦ ТЕРРИТОРИАЛЬНЫХ ЗОН, ПЕРЕЧЕНЬ КООРДИНАТ ХАРАКТЕРНЫХ ТОЧЕК ГРАНИЦ ТЕРРИТОРИАЛЬНЫХ ЗОН, РАСПОЛОЖЕННЫХ ЗА ГРАНИЦАМИ НАСЕЛЕННЫХ ПУНКТОВ НА ТЕРРИТОРИИ ЛОСЕВСКОГО СЕЛЬСКОГО ПОСЕЛЕНИЯ

ОПИСАНИЕ МЕСТОПОЛОЖЕНИЯ ГРАНИЦ

Производственно-коммунальная зона за границами населенных пунктов - П2

(наименование объекта, местоположение границ которого описано
(далее - объект)

Раздел 1

Сведения об объекте		
№ п/п	Характеристики объекта	Описание характеристик
1	2	3
1	Местоположение объекта	Воронежская область, Павловский муниципальный район, Лосевское сельское поселение
2	Площадь объекта ± величина погрешности определения площади (Р ± Дельта Р)	195270+/-7733 м²
3	Иные характеристики объекта	-

Раздел 2

Сведения о местоположении границ объекта					
1. Система координат: МСК - 36, зона 2					
2. Сведения о характерных точках границ объекта					
Обозначение характерных точек границ	Координаты, м		Метод определения координат характерной точки	Средняя квадратическая погрешность положения характерной точки (Mt), м	Описание обозначения точки на местности (при наличии)
	X	Y			
1	2	3	4	5	6
1	402750.50	2148596.98	Аналитический	0.20	-
2	402843.54	2148659.67	Аналитический	0.20	-
3	402571.09	2149070.59	Аналитический	0.20	-
4	402487.18	2149003.48	Аналитический	0.20	-
1	402750.50	2148596.98	Аналитический	0.20	-
5	402364.39	2148922.62	Аналитический	0.20	-
6	402416.79	2148939.98	Аналитический	0.20	-
7	402426.26	2148947.35	Аналитический	0.20	-
8	402427.70	2148954.84	Аналитический	0.20	-
9	402446.12	2148983.70	Аналитический	0.20	-
10	402419.06	2149025.57	Аналитический	0.20	-
11	402383.68	2149042.47	Аналитический	0.20	-
12	402359.75	2149019.59	Аналитический	0.20	-
13	402327.57	2148976.18	Аналитический	0.20	-
14	402348.78	2148930.75	Аналитический	0.20	-
15	402357.01	2148923.07	Аналитический	0.20	-
5	402364.39	2148922.62	Аналитический	0.20	-
16	393985.20	2149091.89	Аналитический	0.10	-
17	393999.59	2149109.96	Аналитический	0.30	-
18	394009.67	2149145.33	Аналитический	0.30	-
19	394049.11	2149192.08	Аналитический	0.30	-
20	394098.53	2149269.77	Аналитический	0.30	-
21	394123.70	2149285.81	Аналитический	0.30	-
22	394152.17	2149284.74	Аналитический	0.30	-
23	394186.28	2149273.04	Аналитический	0.30	-
24	394209.04	2149282.83	Аналитический	0.30	-
25	394219.05	2149302.97	Аналитический	0.30	-
26	394244.95	2149309.11	Аналитический	0.30	-
27	394280.13	2149294.36	Аналитический	0.30	-
28	394331.96	2149254.14	Аналитический	0.30	-
29	394383.76	2149210.16	Аналитический	0.30	-
30	394397.45	2149212.43	Аналитический	0.10	-
31	394450.43	2149149.03	Аналитический	0.10	-
32	394465.31	2149150.71	Аналитический	0.10	-

1	2	3	4	5	6
33	394482.75	2149189.96	Аналитический	0.10	-
34	394473.80	2149220.66	Аналитический	0.10	-
35	394406.01	2149278.64	Аналитический	0.10	-
36	394370.95	2149293.80	Аналитический	0.10	-
37	394349.90	2149309.42	Аналитический	0.10	-
38	394340.42	2149336.31	Аналитический	0.10	-
39	394389.62	2149449.86	Аналитический	0.10	-
40	394409.25	2149463.75	Аналитический	0.10	-
41	394432.63	2149470.76	Аналитический	0.10	-
42	394436.38	2149471.89	Аналитический	0.30	-
43	394438.53	2149483.22	Аналитический	0.30	-
44	394287.42	2149516.88	Аналитический	0.30	-
45	394179.71	2149539.08	Аналитический	0.30	-
46	394112.31	2149554.37	Аналитический	0.30	-
47	394089.40	2149559.08	Аналитический	0.30	-
48	394012.30	2149576.64	Аналитический	0.10	-
49	394011.37	2149573.14	Аналитический	0.10	-
50	394051.50	2149536.68	Аналитический	0.10	-
51	394014.24	2149454.29	Аналитический	0.10	-
52	393932.80	2149313.20	Аналитический	0.10	-
53	393897.60	2149275.75	Аналитический	0.10	-
54	393874.27	2149239.78	Аналитический	0.10	-
55	393861.07	2149225.16	Аналитический	0.10	-
56	393868.45	2149217.51	Аналитический	0.30	-
57	393884.02	2149197.32	Картометрический	5.00	-
16	393985.20	2149091.89	Аналитический	0.10	-

3. Сведения о характерных точках части (частей) границы объекта

Обозначение характерных точек части границы	Координаты, м		Метод определения координат характерной точки	Средняя квадратическая погрешность положения характерной точки (Mt), м	Описание обозначения точки на местности (при наличии)
	X	Y			
1	2	3	4	5	6
Часть №					
-	-	-	-	-	-

Раздел 3

Сведения о местоположении измененных (уточненных) границ объекта							
1. Система координат: -							
2. Сведения о характерных точках границ объекта							
Обозначение характерных точек границ	Существующие координаты, м		Измененные (уточненные) координаты, м		Метод определения координат характерной точки	Средняя квадратическая погрешность положения характерной точки (Mt), м	Описание обозначения точки на местности (при наличии)
	X	Y	X	Y			
1	2	3	4	5	6	7	8
-	-	-	-	-	-	-	-
3.Сведения о характерных точках части (частей) границы объекта							
Часть №							
-	-	-	-	-	-	-	-

Раздел 4

План границ объекта

Схема расположения листов плана границ объекта

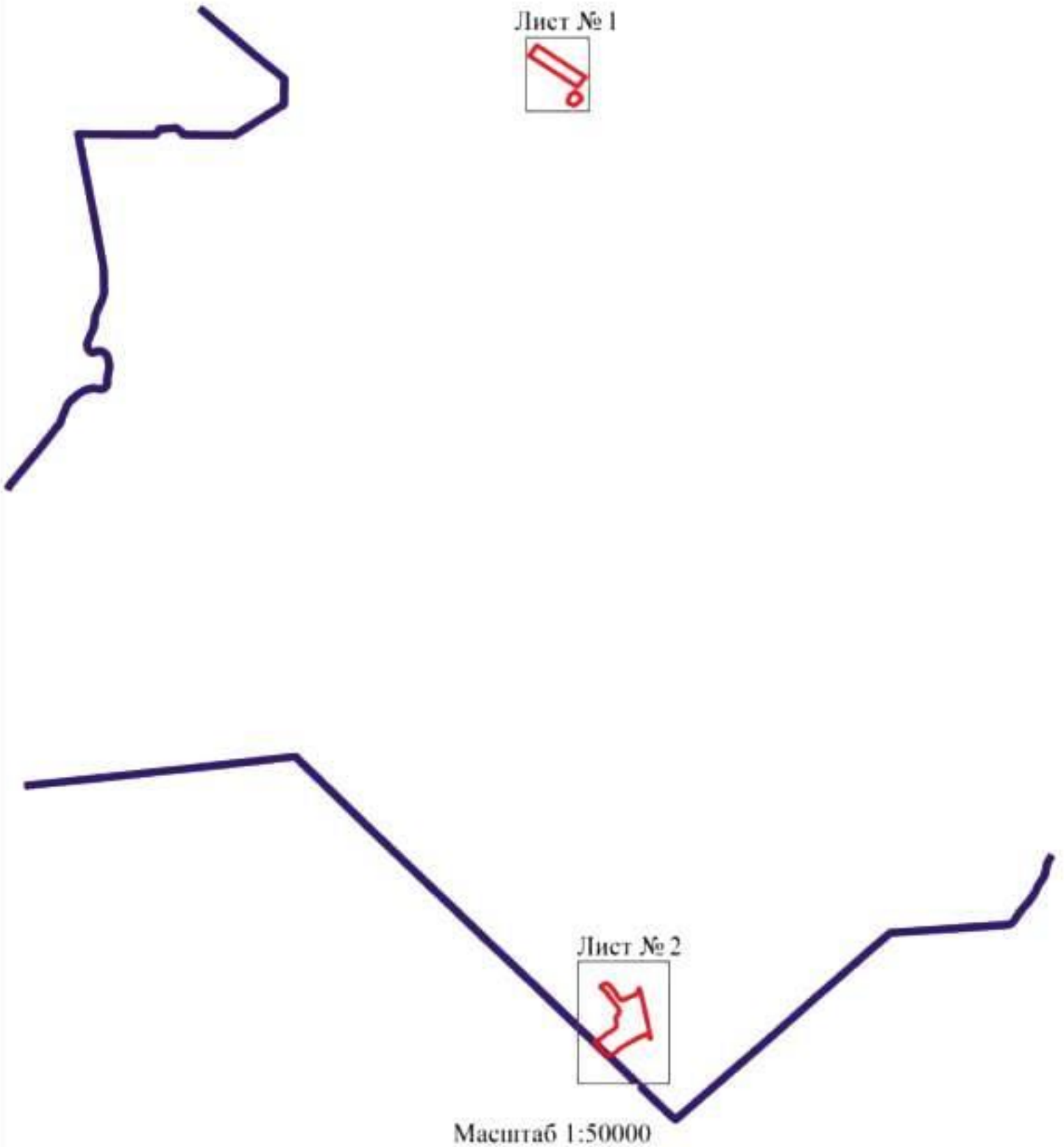

Масштаб 1:50000

Используемые условные знаки и обозначения:

границы территориальной зоны

границы муниципального образования

Лист № 1 — область и номер листа плана границ объекта

Заместитель руководителя БУВО «Нормативно-проектный центр»

Подпись _____ А.В. Ромашов Дата « 23 » ноября 2020 г.

Место для оттиска печати (при наличии) лица, составившего описание местоположения границ объекта

План границ объекта

Лист № 1

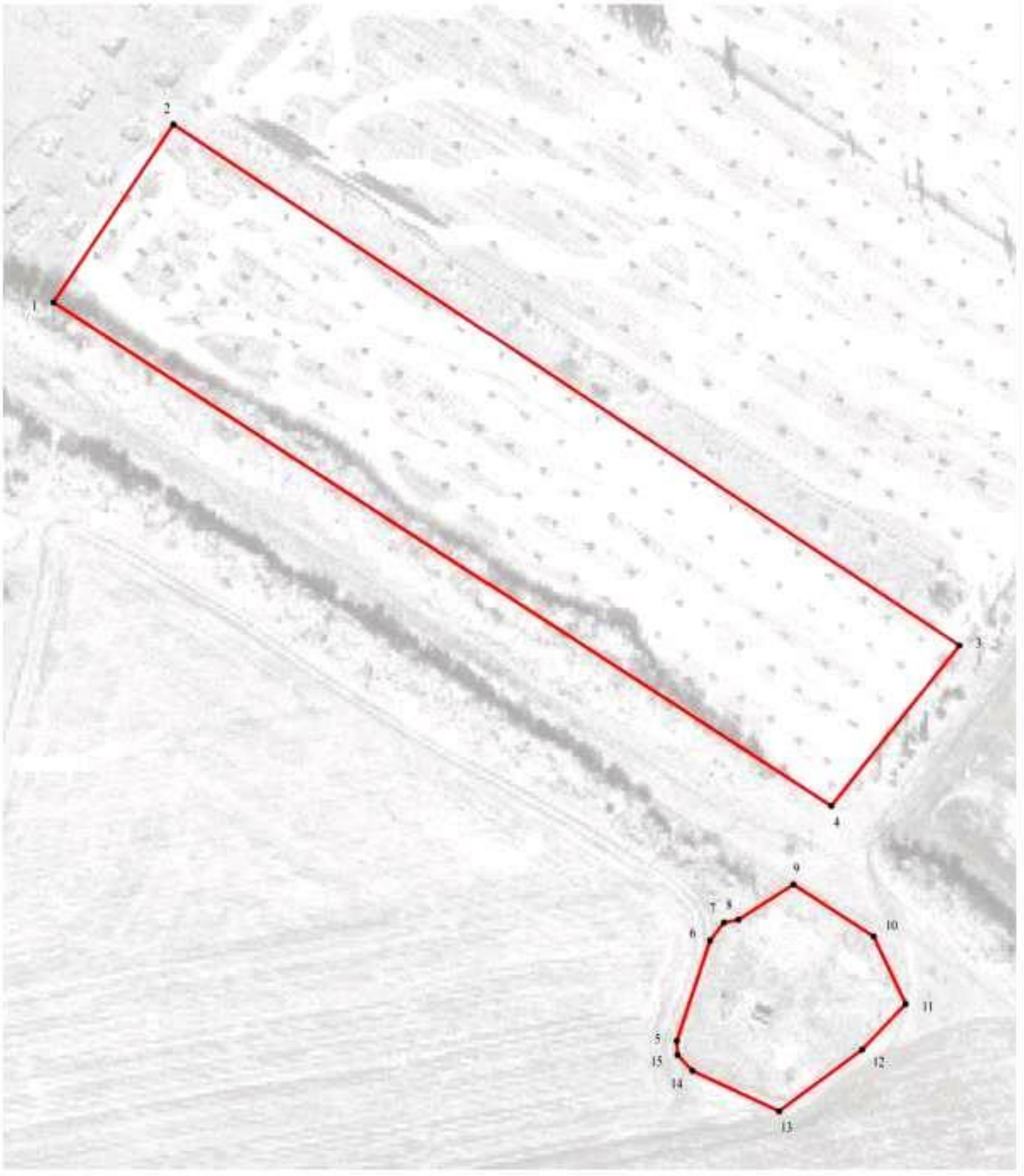

Масштаб 1:2000

Используемые условные знаки и обозначения:

границы территориальной зоны

характерная точка границ территориальной зоны

Заместитель руководителя БУВО «Нормативно-проектный центр»

Подпись А.В. Романов Дата « 23 » ноября 2020 г.

Место для оттиска печати (при наличии) лица, составившего описание местоположения границ объекта

План границ объекта

Лист №2

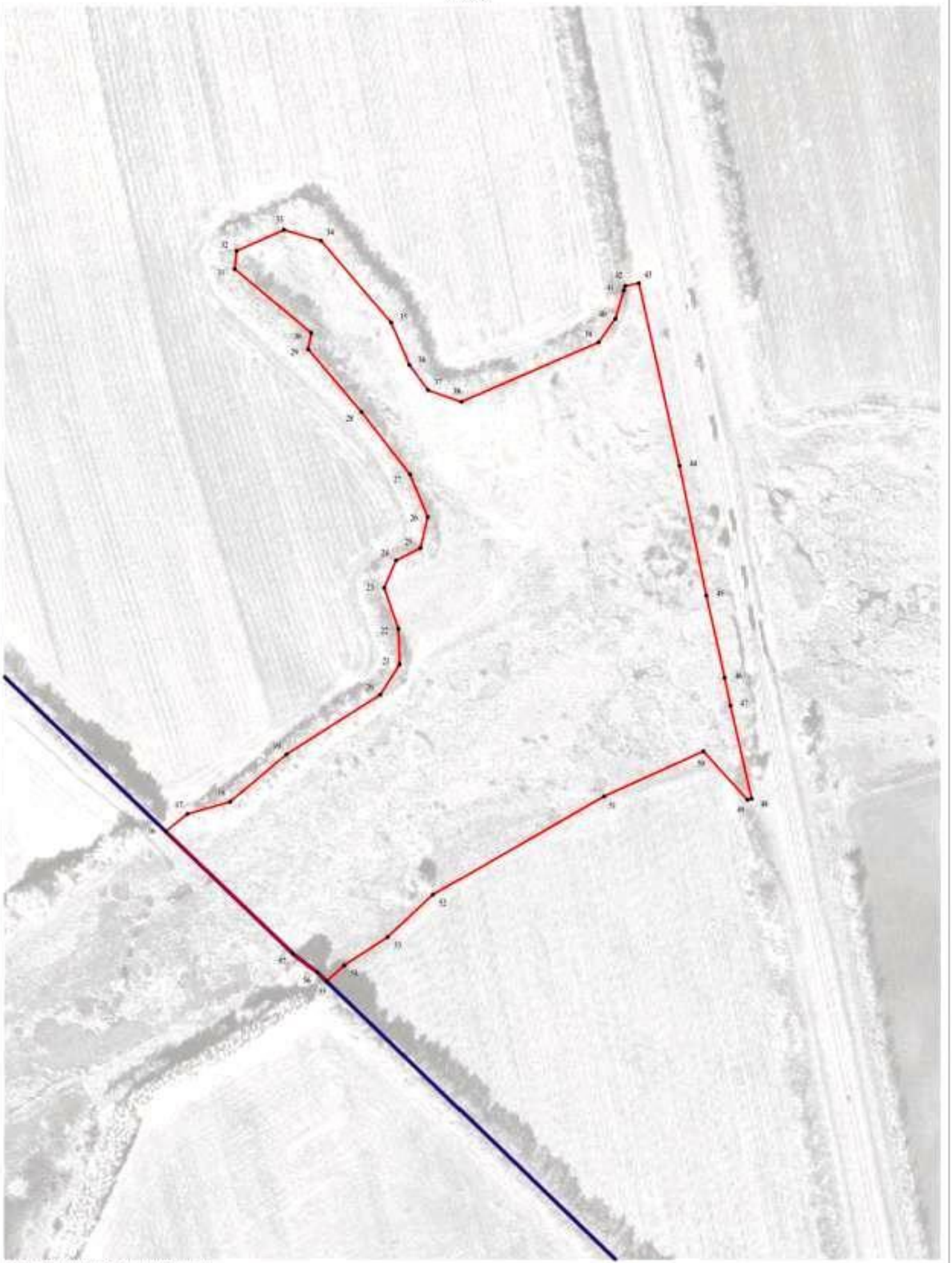

Используемые условные знаки и обозначения

границы территориальной зоны

границы муниципального образования

характерная точка границы территориальной зоны

Масштаб 1:2000

Заместитель руководителя БУВО «Нижегородский проектный центр»

Подпись А.В. Романов Дата «23» ноября 2020 г.

Место для отметок начальника (или заместителя) лица, составившего описание местоположения границ объекта

ОПИСАНИЕ МЕСТОПОЛОЖЕНИЯ ГРАНИЦ

Зона улиц, дорог, инженерной и транспортной инфраструктуры
за границами населенных пунктов - ИТ1

(наименование объекта, местоположение границ которого описано
(далее - объект)

Раздел 1

Сведения об объекте		
№ п/п	Характеристики объекта	Описание характеристик
1	2	3
1	Местоположение объекта	Воронежская область, Павловский муниципальный район, Лосевское сельское поселение
2	Площадь объекта ± величина погрешности определения площади (Р ± Дельта Р)	3525819+/-32860 м²
3	Иные характеристики объекта	-

Раздел 2

Сведения о местоположении границ объекта					
1. Система координат: МСК - 36, зона 2					
2. Сведения о характерных точках границ объекта					
Обозначение характерных точек границ	Координаты, м		Метод определения координат характерной точки	Средняя квадратическая погрешность положения характерной точки (Mt), м	Описание обозначения точки на местности (при наличии)
	X	Y			
1	2	3	4	5	6
1	410004.93	2148126.02	Аналитический	0.30	-
2	410005.09	2148126.77	Аналитический	0.20	-
3	410008.21	2148141.39	Аналитический	0.30	-
4	410012.91	2148163.37	Аналитический	0.30	-
5	410013.17	2148164.60	Аналитический	0.30	-
6	410016.80	2148181.57	Аналитический	0.30	-
7	410017.51	2148187.51	Аналитический	0.30	-
8	410019.71	2148206.02	Аналитический	0.30	-
9	410020.75	2148214.73	Аналитический	0.30	-
10	409923.96	2148239.10	Аналитический	0.30	-
11	409865.44	2148255.95	Аналитический	0.30	-
12	409860.29	2148257.26	Аналитический	0.30	-
13	409768.84	2148283.87	Аналитический	0.30	-
14	409674.96	2148324.03	Аналитический	0.30	-
15	409586.41	2148367.10	Аналитический	0.30	-
16	409505.60	2148418.87	Аналитический	0.30	-
17	409347.38	2148535.49	Аналитический	0.30	-
18	409038.36	2148787.28	Аналитический	0.30	-
19	408489.45	2149222.60	Аналитический	0.30	-
20	408410.58	2149285.02	Аналитический	0.30	-
21	408248.00	2149410.35	Аналитический	0.30	-
22	408073.03	2149517.83	Аналитический	0.30	-
23	407976.05	2149559.38	Аналитический	0.30	-
24	407879.76	2149594.22	Аналитический	0.30	-
25	407782.02	2149624.22	Аналитический	0.30	-
26	407684.27	2149646.97	Аналитический	0.30	-
27	407484.91	2149684.71	Аналитический	0.30	-
28	407384.27	2149699.71	Аналитический	0.30	-
29	407181.04	2149716.64	Аналитический	0.30	-
30	406979.26	2149718.10	Аналитический	0.30	-
31	406774.09	2149704.55	Аналитический	0.30	-
32	406737.53	2149700.18	Аналитический	0.30	-
33	406654.29	2149688.38	Аналитический	0.30	-
34	406550.87	2149667.69	Аналитический	0.30	-
35	406208.46	2149587.11	Аналитический	0.30	-
36	405976.83	2149531.89	Картометрический	5.00	-

1	2	3	4	5	6
37	405715.98	2149469.58	Картометрический	5.00	-
38	405726.36	2149422.56	Картометрический	5.00	-
39	406108.89	2149514.41	Картометрический	5.00	-
40	406169.41	2149528.39	Картометрический	5.00	-
41	406171.94	2149521.58	Аналитический	0.10	-
42	406184.66	2149489.93	Картометрический	5.00	-
43	406202.29	2149494.11	Картометрический	5.00	-
44	406494.23	2149563.99	Картометрический	5.00	-
45	406637.99	2149592.01	Аналитический	0.30	-
46	406782.30	2149611.33	Аналитический	0.30	-
47	406839.46	2149615.41	Аналитический	0.30	-
48	406998.67	2149625.61	Аналитический	0.30	-
49	407174.88	2149623.57	Аналитический	0.30	-
50	407237.48	2149618.13	Аналитический	0.30	-
51	407380.36	2149604.52	Аналитический	0.30	-
52	407504.19	2149585.47	Аналитический	0.30	-
53	407659.31	2149557.58	Аналитический	0.30	-
54	407757.97	2149534.44	Аналитический	0.30	-
55	407942.35	2149472.53	Аналитический	0.30	-
56	408003.58	2149443.27	Аналитический	0.30	-
57	408083.19	2149396.33	Аналитический	0.30	-
58	408200.21	2149324.89	Аналитический	0.30	-
59	408491.11	2149102.78	Аналитический	0.30	-
60	408528.06	2149073.49	Аналитический	0.30	-
61	408584.03	2149028.94	Аналитический	0.30	-
62	408653.38	2148974.48	Аналитический	0.30	-
63	408670.69	2148960.41	Аналитический	0.30	-
64	408719.85	2148921.38	Аналитический	0.30	-
65	408764.18	2148886.90	Аналитический	0.30	-
66	408981.34	2148713.84	Аналитический	0.30	-
67	409297.17	2148466.55	Аналитический	0.30	-
68	409460.52	2148346.81	Аналитический	0.30	-
69	409550.52	2148294.55	Аналитический	0.30	-
70	409640.52	2148246.17	Аналитический	0.30	-
71	409731.20	2148205.39	Аналитический	0.30	-
72	409828.39	2148171.39	Аналитический	0.30	-
73	409909.90	2148148.36	Аналитический	0.30	-
74	409979.80	2148131.81	Аналитический	0.30	-
75	409999.31	2148127.32	Аналитический	0.30	-
1	410004.93	2148126.02	Аналитический	0.30	-
76	410320.98	2150739.76	Аналитический	0.50	-
77	410321.33	2150742.68	Аналитический	0.20	-
78	410323.99	2150765.74	Картометрический	5.00	-
79	410338.28	2150889.77	Картометрический	5.00	-
80	410300.71	2150944.83	Аналитический	0.50	-
81	410316.28	2150960.11	Аналитический	0.50	-
82	410338.59	2150992.59	Картометрический	5.00	-

1	2	3	4	5	6
83	410350.65	2151012.15	Аналитический	0.50	-
84	410352.90	2151017.86	Аналитический	0.50	-
85	410335.92	2151030.00	Аналитический	0.50	-
86	410318.17	2151008.43	Аналитический	2.50	-
87	410303.71	2150994.30	Аналитический	2.50	-
88	410290.85	2150983.66	Аналитический	2.50	-
89	410278.75	2150975.60	Аналитический	2.50	-
90	410212.20	2151042.71	Аналитический	2.50	-
91	410165.45	2151107.45	Аналитический	2.50	-
92	410101.10	2151198.26	Аналитический	2.50	-
93	410018.90	2151311.35	Аналитический	0.50	-
94	409932.44	2151428.22	Аналитический	2.50	-
95	409859.47	2151562.08	Аналитический	2.50	-
96	409811.46	2151656.52	Аналитический	2.50	-
97	409743.61	2151806.69	Аналитический	0.50	-
98	409724.03	2151857.82	Аналитический	2.50	-
99	409724.70	2151864.59	Аналитический	0.50	-
100	409724.12	2151877.44	Аналитический	0.50	-
101	409716.47	2151891.92	Аналитический	0.50	-
102	409712.18	2151888.76	Аналитический	2.50	-
103	409706.49	2151903.62	Аналитический	2.50	-
104	409707.88	2151904.92	Аналитический	2.50	-
105	409704.44	2151908.97	Аналитический	2.50	-
106	409675.48	2151984.60	Аналитический	2.50	-
107	409635.06	2152103.68	Аналитический	2.50	-
108	409590.69	2152234.40	Аналитический	2.50	-
109	409338.89	2152258.10	Аналитический	2.50	-
110	409249.71	2152377.45	Аналитический	2.50	-
111	409239.33	2152424.75	Аналитический	2.50	-
112	409204.13	2152471.86	Аналитический	2.50	-
113	409162.45	2152494.22	Аналитический	2.50	-
114	409066.27	2152602.07	Аналитический	2.50	-
115	409086.08	2152622.25	Аналитический	2.50	-
116	409088.14	2152631.08	Аналитический	2.50	-
117	409069.70	2152655.06	Аналитический	2.50	-
118	409060.40	2152652.36	Аналитический	2.50	-
119	409050.23	2152644.32	Аналитический	2.50	-
120	409020.90	2152683.61	Аналитический	2.50	-
121	409038.45	2152827.85	Аналитический	2.50	-
122	408887.39	2152910.18	Аналитический	2.50	-
123	408809.99	2152975.70	Аналитический	2.50	-
124	408764.04	2153035.18	Аналитический	2.50	-
125	408703.37	2153080.25	Аналитический	2.50	-
126	408649.90	2153155.98	Аналитический	0.10	-
127	408620.84	2153194.78	Аналитический	0.10	-
128	408556.48	2153290.28	Картометрический	5.00	-
129	408586.05	2153289.79	Аналитический	2.50	-
130	408620.11	2153311.65	Аналитический	2.50	-

1	2	3	4	5	6
131	408642.09	2153314.76	Картометрический	5.00	-
132	408641.66	2153327.93	Аналитический	2.50	-
133	408617.40	2153326.54	Аналитический	2.50	-
134	408591.84	2153309.72	Аналитический	2.50	-
135	408569.36	2153308.28	Аналитический	2.50	-
136	408550.38	2153315.64	Аналитический	2.50	-
137	408538.96	2153316.29	Аналитический	2.50	-
138	408530.50	2153328.85	Картометрический	5.00	-
139	408450.88	2153434.33	Аналитический	2.50	-
140	408370.41	2153524.98	Аналитический	2.50	-
141	408231.92	2153735.20	Аналитический	2.50	-
142	408200.78	2153766.05	Аналитический	0.50	-
143	408074.90	2153933.06	Аналитический	2.50	-
144	408013.89	2154025.18	Аналитический	2.50	-
145	408011.33	2154028.36	Аналитический	2.50	-
146	407976.47	2154080.75	Аналитический	2.50	-
147	407700.94	2154449.30	Аналитический	2.50	-
148	407706.06	2154458.01	Аналитический	2.50	-
149	407695.00	2154464.61	Аналитический	0.50	-
150	407692.54	2154460.54	Аналитический	0.50	-
151	407641.11	2154529.33	Аналитический	0.50	-
152	407643.73	2154535.52	Аналитический	0.50	-
153	407645.28	2154539.19	Аналитический	0.50	-
154	407648.35	2154546.43	Аналитический	0.50	-
155	407648.40	2154608.02	Аналитический	2.50	-
156	407598.92	2154730.20	Аналитический	2.50	-
157	407416.70	2154974.53	Аналитический	2.50	-
158	407272.07	2155090.25	Аналитический	2.50	-
159	407228.25	2155089.42	Аналитический	2.50	-
160	407117.42	2155072.61	Аналитический	2.50	-
161	406920.23	2155140.72	Аналитический	2.50	-
162	406835.30	2155220.00	Аналитический	0.30	-
163	406704.88	2155307.37	Картометрический	5.00	-
164	406672.61	2155325.40	Аналитический	0.50	-
165	406566.45	2155398.92	Аналитический	0.50	-
166	406475.34	2155424.74	Аналитический	0.50	-
167	406423.90	2155453.24	Аналитический	2.50	-
168	406275.23	2155512.04	Аналитический	2.50	-
169	406238.36	2155551.48	Аналитический	2.50	-
170	406201.54	2155581.63	Аналитический	2.50	-
171	406124.81	2155619.36	Аналитический	2.50	-
172	405983.12	2155652.54	Аналитический	2.50	-
173	405903.31	2155615.65	Аналитический	2.50	-
174	405828.65	2155622.28	Аналитический	2.50	-
175	405661.22	2155673.73	Аналитический	2.50	-
176	405583.78	2155663.55	Аналитический	2.50	-
177	405458.13	2155686.81	Аналитический	2.50	-
178	405333.39	2155663.65	Аналитический	2.50	-

1	2	3	4	5	6
179	405225.37	2155685.20	Аналитический	2.50	-
180	404983.58	2155690.67	Аналитический	2.50	-
181	404871.33	2155687.16	Аналитический	2.50	-
182	404821.52	2155682.32	Аналитический	2.50	-
183	404797.03	2155678.57	Аналитический	2.50	-
184	404684.71	2155661.37	Аналитический	2.50	-
185	404598.91	2155657.87	Аналитический	2.50	-
186	404550.27	2155612.16	Аналитический	0.20	-
187	404532.52	2155657.18	Аналитический	2.50	-
188	404438.42	2155685.24	Аналитический	2.50	-
189	404386.22	2155559.50	Картометрический	5.00	-
190	404376.74	2155536.66	Аналитический	2.50	-
191	404403.06	2155537.35	Аналитический	2.50	-
192	404509.67	2155530.04	Аналитический	2.50	-
193	404649.65	2155525.38	Аналитический	2.50	-
194	404707.55	2155531.76	Аналитический	2.50	-
195	404799.66	2155533.03	Аналитический	0.30	-
196	404983.30	2155500.43	Аналитический	0.30	-
197	404983.30	2155519.84	Аналитический	2.50	-
198	405122.71	2155525.92	Аналитический	2.50	-
199	405410.48	2155559.44	Аналитический	2.50	-
200	405514.06	2155527.28	Аналитический	2.50	-
201	405624.86	2155511.57	Аналитический	2.50	-
202	405626.19	2155506.33	Аналитический	2.50	-
203	405632.53	2155505.43	Аналитический	2.50	-
204	405651.59	2155504.02	Аналитический	2.50	-
205	406185.93	2155252.40	Аналитический	2.50	-
206	406181.24	2155241.00	Аналитический	2.50	-
207	406197.34	2155247.02	Аналитический	0.50	-
208	406202.38	2155244.64	Аналитический	0.50	-
209	406231.97	2155230.71	Аналитический	2.50	-
210	406349.84	2155326.98	Аналитический	2.50	-
211	406475.47	2155268.16	Аналитический	2.50	-
212	406608.46	2155199.85	Аналитический	2.50	-
213	406620.80	2155194.19	Аналитический	2.50	-
214	406617.87	2155188.87	Аналитический	2.50	-
215	406636.89	2155178.47	Аналитический	2.50	-
216	406640.78	2155185.13	Аналитический	2.50	-
217	406686.47	2155158.41	Аналитический	2.50	-
218	406742.58	2155103.62	Аналитический	2.50	-
219	406760.39	2155099.11	Аналитический	2.50	-
220	406765.87	2154903.92	Аналитический	2.50	-
221	407000.52	2154808.61	Аналитический	2.50	-
222	407231.10	2154645.00	Аналитический	0.50	-
223	407233.05	2154644.24	Аналитический	0.50	-
224	407239.15	2154641.86	Аналитический	0.50	-
225	407312.96	2154613.10	Аналитический	0.50	-
226	407483.09	2154451.37	Аналитический	0.50	-

1	2	3	4	5	6
227	407497.94	2154433.79	Аналитический	0.50	-
228	407545.69	2154389.75	Аналитический	0.50	-
229	407602.50	2154313.76	Аналитический	0.50	-
230	407575.25	2154307.07	Аналитический	2.50	-
231	407577.52	2154293.97	Аналитический	2.50	-
232	407606.13	2154299.46	Аналитический	2.50	-
233	407611.22	2154302.10	Аналитический	0.50	-
234	408426.68	2153211.33	Аналитический	2.50	-
235	408415.66	2153204.51	Аналитический	2.50	-
236	408408.39	2153186.39	Аналитический	2.50	-
237	408403.72	2153158.17	Аналитический	2.50	-
238	408416.23	2153155.73	Аналитический	2.50	-
239	408421.77	2153182.34	Аналитический	2.50	-
240	408429.43	2153196.72	Аналитический	2.50	-
241	408435.71	2153199.24	Аналитический	2.50	-
242	408546.28	2153051.34	Аналитический	2.50	-
243	408590.95	2153011.75	Аналитический	2.50	-
244	408663.55	2152918.47	Аналитический	2.50	-
245	408760.99	2152743.55	Картометрический	5.00	-
246	408763.90	2152742.11	Картометрический	5.00	-
247	408763.76	2152738.57	Картометрический	5.00	-
248	408770.66	2152726.18	Картометрический	5.00	-
249	408827.21	2152725.66	Картометрический	5.00	-
250	408913.29	2152610.47	Картометрический	5.00	-
251	408933.59	2152565.37	Аналитический	2.50	-
252	408920.53	2152542.76	Аналитический	2.50	-
253	408914.72	2152522.65	Аналитический	2.50	-
254	408917.88	2152498.07	Аналитический	2.50	-
255	408955.06	2152444.87	Аналитический	2.50	-
256	409001.50	2152385.16	Аналитический	2.50	-
257	409097.49	2152292.87	Аналитический	2.50	-
258	409107.43	2151978.74	Аналитический	2.50	-
259	409221.14	2151813.57	Аналитический	2.50	-
260	409461.40	2151784.17	Аналитический	2.50	-
261	409492.90	2151746.22	Аналитический	2.50	-
262	409503.30	2151738.19	Аналитический	2.50	-
263	409528.16	2151759.08	Аналитический	2.50	-
264	409547.00	2151741.82	Аналитический	2.50	-
265	409620.27	2151595.30	Аналитический	2.50	-
266	409730.59	2151451.02	Аналитический	2.50	-
267	409807.85	2151389.98	Аналитический	2.50	-
268	409907.93	2151262.10	Картометрический	5.00	-
269	410002.54	2151145.42	Аналитический	2.50	-
270	410038.09	2151089.88	Аналитический	2.50	-
271	410089.07	2151043.16	Аналитический	2.50	-
272	410165.32	2150944.02	Аналитический	2.50	-
273	410181.79	2150905.45	Аналитический	2.50	-
274	410183.10	2150903.70	Аналитический	2.50	-

1	2	3	4	5	6
275	410176.15	2150895.58	Аналитический	2.50	-
276	410174.99	2150894.07	Аналитический	2.50	-
277	410173.83	2150892.52	Аналитический	2.50	-
278	410173.25	2150891.72	Аналитический	2.50	-
279	410172.58	2150890.77	Аналитический	2.50	-
280	410171.93	2150889.82	Аналитический	2.50	-
281	410171.29	2150888.85	Аналитический	2.50	-
282	410170.66	2150887.88	Аналитический	2.50	-
283	410170.03	2150886.89	Аналитический	2.50	-
284	410169.42	2150885.89	Аналитический	2.50	-
285	410168.82	2150884.87	Аналитический	2.50	-
286	410168.23	2150883.84	Аналитический	2.50	-
287	410167.65	2150882.81	Аналитический	2.50	-
288	410167.08	2150881.75	Аналитический	2.50	-
289	410166.53	2150880.69	Аналитический	2.50	-
290	410166.00	2150879.61	Аналитический	2.50	-
291	410165.51	2150878.60	Аналитический	2.50	-
292	410165.03	2150877.67	Аналитический	2.50	-
293	410164.53	2150876.66	Аналитический	2.50	-
294	410164.04	2150875.64	Аналитический	2.50	-
295	410163.57	2150874.61	Аналитический	2.50	-
296	410163.12	2150873.58	Аналитический	2.50	-
297	410162.69	2150872.54	Аналитический	2.50	-
298	410162.28	2150871.49	Аналитический	2.50	-
299	410161.93	2150870.56	Аналитический	2.50	-
300	410161.49	2150869.57	Аналитический	2.50	-
301	410161.01	2150868.46	Аналитический	2.50	-
302	410160.56	2150867.34	Аналитический	2.50	-
303	410160.13	2150866.22	Аналитический	2.50	-
304	410159.72	2150865.11	Аналитический	0.50	-
305	410159.34	2150863.99	Аналитический	0.50	-
306	410158.97	2150862.87	Аналитический	0.50	-
307	410158.63	2150861.76	Аналитический	0.50	-
308	410158.31	2150860.65	Аналитический	0.50	-
309	410158.00	2150859.54	Аналитический	0.50	-
310	410157.71	2150858.43	Аналитический	0.50	-
311	410157.44	2150857.33	Аналитический	0.50	-
312	410157.19	2150856.23	Аналитический	0.50	-
313	410156.96	2150855.14	Аналитический	0.50	-
314	410156.73	2150854.05	Аналитический	0.50	-
315	410156.53	2150852.96	Аналитический	0.50	-
316	410156.33	2150851.88	Аналитический	0.50	-
317	410156.15	2150850.80	Аналитический	0.50	-
318	410155.98	2150849.73	Аналитический	0.50	-
319	410155.68	2150847.61	Аналитический	0.50	-
320	410155.42	2150845.50	Аналитический	0.50	-
321	410155.20	2150843.42	Аналитический	0.50	-
322	410155.10	2150842.42	Аналитический	0.50	-

1	2	3	4	5	6
323	410154.88	2150840.41	Аналитический	0.50	-
324	410154.68	2150838.39	Аналитический	0.50	-
325	410154.41	2150835.41	Картометрический	5.00	-
326	410154.24	2150833.46	Аналитический	0.50	-
327	410152.93	2150817.18	Аналитический	0.50	-
328	410149.63	2150786.11	Аналитический	0.50	-
329	410170.20	2150783.12	Аналитический	0.50	-
330	410172.77	2150789.26	Аналитический	0.50	-
331	410176.22	2150814.40	Аналитический	0.50	-
332	410178.93	2150832.39	Аналитический	0.50	-
333	410179.37	2150835.12	Аналитический	0.50	-
334	410179.67	2150836.91	Аналитический	0.50	-
335	410179.96	2150838.54	Аналитический	0.50	-
336	410180.41	2150840.11	Аналитический	0.50	-
337	410180.90	2150841.76	Аналитический	0.50	-
338	410181.41	2150843.38	Аналитический	0.50	-
339	410181.94	2150844.95	Аналитический	0.50	-
340	410182.50	2150846.48	Аналитический	0.50	-
341	410182.78	2150847.22	Аналитический	0.50	-
342	410183.08	2150847.96	Аналитический	0.50	-
343	410183.38	2150848.68	Аналитический	0.50	-
344	410183.68	2150849.39	Аналитический	0.50	-
345	410184.00	2150850.08	Аналитический	0.50	-
346	410184.31	2150850.76	Аналитический	0.50	-
347	410184.64	2150851.43	Аналитический	0.50	-
348	410184.97	2150852.09	Аналитический	0.50	-
349	410185.31	2150852.73	Аналитический	0.50	-
350	410185.65	2150853.36	Аналитический	0.50	-
351	410186.00	2150853.97	Аналитический	0.50	-
352	410186.36	2150854.56	Аналитический	0.50	-
353	410186.72	2150855.14	Аналитический	0.50	-
354	410187.09	2150855.71	Аналитический	0.50	-
355	410187.47	2150856.26	Аналитический	0.50	-
356	410187.78	2150856.70	Аналитический	0.50	-
357	410188.11	2150857.08	Аналитический	0.50	-
358	410188.51	2150857.53	Аналитический	0.50	-
359	410188.92	2150857.97	Аналитический	0.50	-
360	410189.33	2150858.40	Аналитический	0.50	-
361	410189.75	2150858.82	Аналитический	0.50	-
362	410190.63	2150859.65	Аналитический	0.50	-
363	410190.98	2150859.97	Аналитический	0.50	-
364	410191.42	2150860.30	Аналитический	0.50	-
365	410191.98	2150860.69	Аналитический	0.50	-
366	410193.11	2150861.46	Аналитический	0.50	-
367	410194.29	2150862.22	Аналитический	0.50	-
368	410195.50	2150862.95	Аналитический	0.50	-
369	410196.75	2150863.67	Аналитический	0.50	-
370	410198.04	2150864.38	Аналитический	0.50	-

1	2	3	4	5	6
371	410199.87	2150865.34	Аналитический	0.50	-
372	410201.65	2150866.23	Аналитический	0.50	-
373	410208.03	2150870.50	Аналитический	0.50	-
76	410320.98	2150739.76	Аналитический	0.50	-
374	406412.30	2153842.47	Аналитический	0.10	-
375	406432.24	2153905.71	Аналитический	0.10	-
376	406501.83	2153926.10	Аналитический	0.10	-
377	406507.80	2153944.74	Аналитический	0.10	-
378	406472.84	2153986.67	Аналитический	0.10	-
379	406484.03	2153998.35	Аналитический	0.10	-
380	406486.59	2154003.14	Аналитический	0.10	-
381	406487.46	2154009.88	Аналитический	0.10	-
382	406485.96	2154016.05	Аналитический	0.10	-
383	406343.90	2154148.20	Аналитический	0.10	-
384	406335.33	2154155.87	Аналитический	0.10	-
385	406271.08	2154228.32	Аналитический	0.10	-
386	406257.99	2154242.31	Аналитический	0.10	-
387	406252.54	2154247.28	Аналитический	0.10	-
388	406250.93	2154242.19	Аналитический	0.10	-
389	406253.44	2154240.59	Аналитический	0.10	-
390	406266.35	2154227.72	Аналитический	0.10	-
391	406327.78	2154157.19	Аналитический	0.10	-
392	406339.48	2154145.26	Аналитический	0.10	-
393	406480.74	2154014.38	Аналитический	0.10	-
394	406482.17	2154009.57	Аналитический	0.10	-
395	406481.81	2154004.81	Аналитический	0.10	-
396	406480.45	2154001.11	Аналитический	0.10	-
397	406469.52	2153990.65	Аналитический	0.10	-
398	406421.07	2154049.18	Аналитический	0.10	-
399	406415.08	2154048.90	Аналитический	0.10	-
400	406380.45	2153987.19	Аналитический	0.10	-
401	406301.51	2153946.93	Аналитический	0.10	-
402	406301.64	2153934.19	Аналитический	0.10	-
403	406384.10	2153912.99	Аналитический	0.10	-
404	406400.77	2153842.52	Аналитический	0.10	-
374	406412.30	2153842.47	Аналитический	0.10	-
405	404767.18	2146173.82	Картометрический	5.00	-
406	404785.01	2146180.17	Аналитический	0.50	-
407	404795.43	2146183.70	Картометрический	5.00	-
408	404794.36	2146185.52	Картометрический	5.00	-
409	404774.27	2146222.50	Картометрический	5.00	-
410	404757.36	2146253.64	Картометрический	5.00	-
411	404729.08	2146305.69	Картометрический	5.00	-
412	404740.10	2146306.72	Картометрический	5.00	-
413	404749.61	2146300.78	Картометрический	5.00	-
414	404754.32	2146299.63	Картометрический	5.00	-

1	2	3	4	5	6
415	404759.50	2146301.89	Картометрический	5.00	-
416	404758.71	2146311.53	Картометрический	5.00	-
417	404754.61	2146318.58	Картометрический	5.00	-
418	404734.33	2146323.28	Картометрический	5.00	-
419	404716.46	2146320.44	Картометрический	5.00	-
420	404697.72	2146314.20	Картометрический	5.00	-
421	404671.47	2146295.82	Картометрический	5.00	-
422	404668.23	2146286.47	Картометрический	5.00	-
423	404673.14	2146277.66	Картометрический	5.00	-
424	404681.16	2146272.76	Картометрический	5.00	-
425	404687.38	2146271.27	Картометрический	5.00	-
426	404692.46	2146279.83	Картометрический	5.00	-
427	404701.64	2146283.78	Картометрический	5.00	-
428	404709.12	2146272.96	Картометрический	5.00	-
429	404733.84	2146230.75	Картометрический	5.00	-
430	404753.74	2146196.76	Картометрический	5.00	-
405	404767.18	2146173.82	Картометрический	5.00	-
431	404599.98	2146468.13	Аналитический	0.50	-
432	404607.08	2146470.83	Аналитический	0.50	-
433	404616.62	2146474.21	Аналитический	0.50	-
434	404623.19	2146480.00	Аналитический	0.50	-
435	404623.74	2146486.33	Аналитический	0.50	-
436	404580.45	2146548.98	Аналитический	0.50	-
437	404556.21	2146533.52	Аналитический	0.50	-
438	404567.53	2146510.72	Аналитический	0.50	-
439	404587.19	2146475.76	Аналитический	0.50	-
440	404594.38	2146468.57	Аналитический	0.50	-
431	404599.98	2146468.13	Аналитический	0.50	-
441	403620.07	2149279.98	Аналитический	0.50	-
442	403624.51	2149300.28	Аналитический	0.50	-
443	403616.83	2149304.33	Аналитический	0.50	-
444	403602.13	2149316.74	Аналитический	0.50	-
445	403585.83	2149333.64	Аналитический	0.50	-
446	403569.74	2149365.93	Аналитический	0.50	-
447	403558.22	2149393.61	Аналитический	0.50	-
448	403553.60	2149413.58	Аналитический	0.50	-
449	403555.13	2149420.20	Аналитический	0.50	-
450	403556.35	2149422.04	Аналитический	0.50	-
451	403562.95	2149425.32	Аналитический	0.50	-
452	403558.40	2149442.27	Аналитический	0.50	-
453	403552.30	2149440.54	Аналитический	0.50	-
454	403548.37	2149442.45	Аналитический	0.50	-
455	403545.43	2149448.00	Аналитический	0.50	-
456	403537.49	2149487.01	Аналитический	0.50	-
457	403529.55	2149526.03	Аналитический	0.50	-
458	403515.93	2149587.20	Аналитический	0.50	-

1	2	3	4	5	6
459	403502.32	2149648.37	Аналитический	0.50	-
460	403488.70	2149709.54	Аналитический	0.50	-
461	403475.08	2149770.72	Аналитический	0.50	-
462	403465.88	2149811.56	Аналитический	0.50	-
463	403456.67	2149852.39	Аналитический	0.50	-
464	403447.47	2149893.23	Аналитический	0.50	-
465	403438.26	2149934.07	Аналитический	0.50	-
466	403429.06	2149974.91	Аналитический	0.50	-
467	403419.85	2150015.75	Аналитический	0.50	-
468	403410.65	2150056.59	Аналитический	0.50	-
469	403401.44	2150097.43	Аналитический	0.50	-
470	403393.00	2150136.65	Аналитический	0.50	-
471	403384.56	2150175.86	Аналитический	0.50	-
472	403376.12	2150215.07	Аналитический	0.50	-
473	403367.67	2150254.29	Аналитический	0.50	-
474	403359.23	2150293.50	Аналитический	0.50	-
475	403350.79	2150332.72	Аналитический	0.50	-
476	403342.35	2150371.93	Аналитический	0.50	-
477	403333.90	2150411.15	Аналитический	0.50	-
478	403324.46	2150453.89	Аналитический	0.50	-
479	403315.02	2150496.62	Аналитический	0.50	-
480	403306.67	2150534.44	Аналитический	0.50	-
481	403296.14	2150582.10	Аналитический	0.50	-
482	403286.70	2150624.84	Аналитический	0.50	-
483	403277.25	2150667.58	Аналитический	0.50	-
484	403267.81	2150710.32	Аналитический	0.50	-
485	403258.37	2150753.05	Аналитический	0.50	-
486	403244.51	2150811.97	Аналитический	0.50	-
487	403230.64	2150870.88	Аналитический	0.50	-
488	403216.78	2150929.79	Аналитический	0.50	-
489	403202.92	2150988.70	Аналитический	0.50	-
490	403194.99	2151024.59	Аналитический	0.50	-
491	403187.07	2151060.47	Аналитический	0.50	-
492	403179.15	2151096.36	Аналитический	0.50	-
493	403171.23	2151132.25	Аналитический	0.50	-
494	403163.31	2151168.14	Аналитический	0.50	-
495	403155.38	2151204.03	Аналитический	0.50	-
496	403147.46	2151239.91	Аналитический	0.50	-
497	403139.54	2151275.80	Аналитический	0.50	-
498	403133.77	2151307.02	Аналитический	0.50	-
499	403131.38	2151326.22	Аналитический	0.50	-
500	403130.26	2151348.85	Аналитический	0.50	-
501	403132.07	2151376.75	Аналитический	0.50	-
502	403137.98	2151408.16	Аналитический	0.50	-
503	403145.37	2151438.68	Аналитический	0.50	-
504	403152.76	2151469.21	Аналитический	0.50	-
505	403165.91	2151519.15	Аналитический	0.50	-
506	403174.90	2151548.98	Аналитический	0.50	-

1	2	3	4	5	6
507	403186.23	2151549.58	Аналитический	0.50	-
508	403187.68	2151555.71	Аналитический	0.50	-
509	403185.06	2151566.88	Аналитический	0.50	-
510	403182.69	2151583.57	Аналитический	0.50	-
511	403192.88	2151623.76	Аналитический	0.50	-
512	403203.06	2151663.95	Аналитический	0.50	-
513	403213.24	2151704.15	Аналитический	0.50	-
514	403223.42	2151744.34	Аналитический	0.50	-
515	403233.55	2151785.88	Аналитический	0.50	-
516	403243.68	2151827.42	Аналитический	0.50	-
517	403255.82	2151883.14	Аналитический	0.50	-
518	403267.97	2151938.87	Аналитический	0.50	-
519	403273.24	2151961.60	Аналитический	0.50	-
520	403274.36	2151990.10	Аналитический	0.50	-
521	403273.38	2152012.05	Аналитический	0.50	-
522	403269.01	2152061.03	Аналитический	0.50	-
523	403263.05	2152119.04	Аналитический	0.50	-
524	403257.09	2152177.06	Аналитический	0.50	-
525	403251.13	2152235.07	Аналитический	0.50	-
526	403245.17	2152293.08	Аналитический	0.50	-
527	403240.06	2152346.50	Аналитический	0.50	-
528	403234.63	2152403.37	Аналитический	0.50	-
529	403229.53	2152456.76	Аналитический	0.50	-
530	403224.09	2152513.65	Аналитический	0.50	-
531	403218.68	2152569.63	Аналитический	0.50	-
532	403212.67	2152631.86	Аналитический	0.50	-
533	403207.09	2152689.66	Аналитический	0.50	-
534	403201.25	2152750.06	Аналитический	0.50	-
535	403195.77	2152808.23	Аналитический	0.50	-
536	403189.83	2152871.25	Аналитический	0.50	-
537	403184.37	2152929.20	Аналитический	0.50	-
538	403178.41	2152992.44	Аналитический	0.50	-
539	403174.70	2153030.67	Аналитический	0.50	-
540	403170.98	2153068.90	Аналитический	0.50	-
541	403167.27	2153107.13	Аналитический	0.50	-
542	403163.56	2153145.35	Аналитический	0.50	-
543	403159.84	2153183.58	Аналитический	0.50	-
544	403156.13	2153221.81	Аналитический	0.50	-
545	403152.42	2153260.04	Аналитический	0.50	-
546	403148.70	2153298.27	Аналитический	0.50	-
547	403143.34	2153353.04	Аналитический	0.50	-
548	403137.98	2153407.80	Аналитический	0.50	-
549	403132.61	2153462.57	Аналитический	0.50	-
550	403127.25	2153517.34	Аналитический	0.50	-
551	403123.09	2153559.02	Аналитический	0.50	-
552	403118.93	2153600.70	Аналитический	0.50	-
553	403114.77	2153642.39	Аналитический	0.50	-
554	403110.62	2153684.07	Аналитический	0.50	-

1	2	3	4	5	6
555	403106.46	2153725.75	Аналитический	0.50	-
556	403102.30	2153767.43	Аналитический	0.50	-
557	403098.14	2153809.11	Аналитический	0.50	-
558	403093.98	2153850.80	Аналитический	0.50	-
559	403094.08	2153859.29	Аналитический	0.50	-
560	403099.74	2153865.27	Аналитический	0.50	-
561	403102.16	2153866.02	Аналитический	0.50	-
562	403101.06	2153878.35	Аналитический	0.50	-
563	403098.57	2153878.13	Аналитический	0.50	-
564	403093.38	2153880.62	Аналитический	0.50	-
565	403089.71	2153883.52	Аналитический	0.50	-
566	403086.14	2153922.58	Аналитический	0.50	-
567	403082.58	2153961.64	Аналитический	0.50	-
568	403079.02	2154000.70	Аналитический	0.50	-
569	403075.46	2154039.77	Аналитический	0.50	-
570	403072.40	2154073.22	Аналитический	0.50	-
571	403069.34	2154106.68	Аналитический	0.50	-
572	403066.27	2154140.14	Аналитический	0.50	-
573	403063.21	2154173.60	Аналитический	0.50	-
574	403057.26	2154238.00	Аналитический	0.50	-
575	403051.30	2154302.41	Аналитический	0.50	-
576	403045.35	2154366.82	Аналитический	0.50	-
577	403039.39	2154431.23	Аналитический	0.50	-
578	403036.03	2154467.45	Аналитический	0.50	-
579	403032.67	2154503.67	Аналитический	0.50	-
580	403029.31	2154539.89	Аналитический	0.50	-
581	403025.94	2154576.11	Аналитический	0.50	-
582	403022.58	2154612.33	Аналитический	0.50	-
583	403019.22	2154648.55	Аналитический	0.50	-
584	403015.86	2154684.77	Аналитический	0.50	-
585	403012.50	2154720.99	Аналитический	0.50	-
586	403007.02	2154777.52	Аналитический	0.50	-
587	403001.55	2154834.05	Аналитический	0.50	-
588	402996.08	2154890.58	Аналитический	0.50	-
589	402990.60	2154947.11	Аналитический	0.50	-
590	402984.99	2155003.79	Аналитический	0.50	-
591	402980.44	2155050.66	Картометрический	5.00	-
592	402980.43	2155050.70	Картометрический	5.00	-
593	402987.70	2155052.40	Картометрический	5.00	-
594	402987.70	2155053.58	Картометрический	5.00	-
595	402980.29	2155060.02	Аналитический	0.50	-
596	402966.76	2155208.33	Картометрический	5.00	-
597	402965.40	2155258.37	Аналитический	0.50	-
598	402965.39	2155293.46	Картометрический	5.00	-
599	402958.65	2155338.45	Картометрический	5.00	-
600	402960.09	2155362.43	Картометрический	5.00	-
601	402985.91	2155365.93	Картометрический	5.00	-
602	402988.42	2155398.04	Картометрический	5.00	-

1	2	3	4	5	6
603	402992.03	2155422.91	Картометрический	5.00	-
604	402993.35	2155429.40	Картометрический	5.00	-
605	402991.25	2155441.45	Картометрический	5.00	-
606	402992.25	2155447.97	Картометрический	5.00	-
607	402995.81	2155485.63	Картометрический	5.00	-
608	402998.74	2155485.80	Картометрический	5.00	-
609	403052.76	2155560.07	Картометрический	5.00	-
610	403531.71	2155566.24	Аналитический	0.50	-
611	403588.03	2155558.33	Аналитический	0.50	-
612	403590.19	2155558.09	Аналитический	0.50	-
613	403616.18	2155554.16	Аналитический	0.50	-
614	403646.93	2155549.55	Аналитический	0.50	-
615	403767.30	2155513.38	Аналитический	0.50	-
616	404024.06	2155525.46	Картометрический	5.00	-
617	404223.23	2155504.91	Аналитический	0.50	-
618	404224.06	2155505.19	Аналитический	0.50	-
619	404202.36	2155521.13	Аналитический	0.20	-
620	404165.27	2155549.11	Аналитический	0.20	-
621	404150.68	2155556.96	Картометрический	5.00	-
622	404132.90	2155566.52	Аналитический	0.20	-
623	404119.37	2155567.32	Аналитический	0.20	-
624	404097.99	2155556.39	Картометрический	5.00	-
625	404081.74	2155548.08	Аналитический	0.20	-
626	404065.46	2155545.25	Картометрический	5.00	-
627	404053.27	2155543.14	Аналитический	0.20	-
628	404018.29	2155547.24	Аналитический	0.20	-
629	404003.53	2155555.37	Картометрический	5.00	-
630	403973.04	2155572.16	Аналитический	0.20	-
631	403957.31	2155579.57	Картометрический	5.00	-
632	403917.19	2155598.49	Аналитический	0.20	-
633	403878.59	2155604.56	Картометрический	5.00	-
634	403846.75	2155609.56	Аналитический	0.20	-
635	403788.02	2155624.96	Аналитический	0.20	-
636	403749.07	2155635.82	Аналитический	0.20	-
637	403737.24	2155634.02	Аналитический	2.50	-
638	403416.39	2155627.50	Аналитический	2.50	-
639	403353.64	2155621.22	Картометрический	5.00	-
640	403266.94	2155619.47	Картометрический	5.00	-
641	403121.67	2155616.46	Аналитический	2.50	-
642	403005.63	2155690.37	Аналитический	2.50	-
643	402990.94	2155688.54	Аналитический	2.50	-
644	402987.76	2155700.34	Картометрический	5.00	-
645	402983.57	2155713.75	Аналитический	2.50	-
646	402978.80	2155727.25	Аналитический	2.50	-
647	402972.72	2155742.08	Аналитический	2.50	-
648	402968.84	2155750.40	Аналитический	2.50	-
649	402970.75	2155756.31	Аналитический	2.50	-
650	402961.07	2155775.40	Аналитический	2.50	-

1	2	3	4	5	6
651	402950.58	2155798.15	Аналитический	0.50	-
652	402944.51	2155812.68	Аналитический	0.50	-
653	402941.31	2155818.20	Аналитический	0.50	-
654	402911.52	2155811.27	Аналитический	0.50	-
655	402909.63	2155820.04	Аналитический	0.50	-
656	402895.64	2155820.77	Картометрический	5.00	-
657	402895.12	2155820.80	Аналитический	0.50	-
658	402881.77	2155821.49	Аналитический	0.50	-
659	402874.53	2155821.86	Аналитический	0.50	-
660	402874.70	2155820.32	Аналитический	0.50	-
661	402876.06	2155806.01	Картометрический	5.00	-
662	402843.41	2155803.85	Аналитический	0.50	-
663	402842.93	2155794.69	Аналитический	0.50	-
664	402876.86	2155789.08	Аналитический	0.50	-
665	402877.55	2155771.54	Картометрический	5.00	-
666	402886.07	2155734.85	Картометрический	5.00	-
667	402886.35	2155728.31	Аналитический	0.50	-
668	402886.68	2155718.71	Аналитический	0.50	-
669	402887.17	2155703.32	Аналитический	0.50	-
670	402888.14	2155678.25	Аналитический	0.50	-
671	402888.28	2155676.03	Аналитический	0.50	-
672	402864.48	2155673.13	Аналитический	2.50	-
673	402733.72	2155613.99	Аналитический	2.50	-
674	402587.60	2155611.84	Аналитический	2.50	-
675	402479.60	2155614.42	Аналитический	2.50	-
676	402468.07	2155619.32	Аналитический	2.50	-
677	402413.16	2155616.00	Аналитический	0.30	-
678	402382.11	2155627.01	Аналитический	2.50	-
679	402379.50	2155621.49	Аналитический	2.50	-
680	402377.73	2155617.95	Аналитический	2.50	-
681	402375.01	2155619.22	Аналитический	2.50	-
682	402376.80	2155622.80	Аналитический	2.50	-
683	402378.83	2155627.09	Картометрический	5.00	-
684	402379.27	2155628.02	Аналитический	2.50	-
685	402344.59	2155640.31	Картометрический	5.00	-
686	402177.75	2155624.91	Картометрический	5.00	-
687	402120.24	2155622.59	Картометрический	5.00	-
688	402061.08	2155624.15	Аналитический	0.30	-
689	402021.30	2155628.24	Аналитический	0.30	-
690	401924.27	2155627.27	Аналитический	0.30	-
691	401841.27	2155614.14	Аналитический	0.50	-
692	401814.10	2155612.10	Аналитический	2.50	-
693	401770.01	2155638.27	Аналитический	2.50	-
694	401764.49	2155689.13	Аналитический	2.50	-
695	401637.72	2155688.57	Аналитический	2.50	-
696	401564.11	2155685.38	Аналитический	2.50	-
697	401510.50	2155609.79	Картометрический	5.00	-
698	401370.29	2155598.73	Аналитический	0.30	-

1	2	3	4	5	6
699	401144.70	2155598.05	Картометрический	5.00	-
700	401005.29	2155597.77	Аналитический	0.30	-
701	400917.18	2155599.51	Аналитический	0.30	-
702	400752.22	2155599.90	Аналитический	0.30	-
703	400687.54	2155601.28	Картометрический	5.00	-
704	400625.44	2155603.68	Аналитический	0.30	-
705	400530.84	2155608.76	Картометрический	5.00	-
706	400444.06	2155616.35	Аналитический	2.50	-
707	400439.10	2155617.28	Картометрический	5.00	-
708	400437.77	2155634.80	Аналитический	0.50	-
709	400424.80	2155633.16	Аналитический	0.50	-
710	400425.85	2155619.78	Картометрический	5.00	-
711	400387.05	2155627.10	Аналитический	0.50	-
712	400382.99	2155627.85	Аналитический	0.50	-
713	400303.33	2155617.75	Аналитический	0.50	-
714	400192.32	2155603.67	Аналитический	0.50	-
715	400097.19	2155593.04	Аналитический	0.50	-
716	400031.99	2155586.37	Аналитический	0.50	-
717	400025.58	2155585.71	Аналитический	0.50	-
718	400009.35	2155578.52	Картометрический	5.00	-
719	400003.75	2155577.82	Аналитический	0.50	-
720	399932.49	2155568.83	Картометрический	5.00	-
721	399924.89	2155567.87	Аналитический	2.50	-
722	399754.08	2155546.31	Аналитический	0.50	-
723	399897.31	2155527.56	Аналитический	0.50	-
724	399985.26	2155506.68	Аналитический	0.50	-
725	399986.59	2155484.27	Аналитический	0.50	-
726	400066.44	2155489.03	Аналитический	2.50	-
727	400066.10	2155505.81	Аналитический	0.50	-
728	400384.27	2155540.05	Аналитический	0.30	-
729	400526.77	2155545.38	Аналитический	0.30	-
730	400594.47	2155544.89	Аналитический	2.50	-
731	400551.63	2155477.84	Аналитический	2.50	-
732	400563.44	2155471.54	Аналитический	2.50	-
733	400605.79	2155538.15	Аналитический	2.50	-
734	400672.87	2155537.82	Аналитический	2.50	-
735	400817.37	2155537.56	Аналитический	2.50	-
736	400964.08	2155535.29	Аналитический	2.50	-
737	401108.68	2155534.93	Аналитический	2.50	-
738	401251.97	2155535.08	Аналитический	2.50	-
739	401414.24	2155542.20	Аналитический	0.30	-
740	401584.08	2155516.57	Картометрический	5.00	-
741	401606.65	2155517.60	Аналитический	0.50	-
742	401607.06	2155507.65	Аналитический	0.50	-
743	401627.05	2155508.47	Аналитический	0.50	-
744	401637.96	2155506.45	Аналитический	0.50	-
745	401674.03	2155499.76	Аналитический	0.50	-
746	401719.32	2155501.51	Аналитический	2.50	-

1	2	3	4	5	6
747	401758.33	2155503.03	Аналитический	2.50	-
748	401761.42	2155524.64	Картометрический	5.00	-
749	401817.99	2155532.42	Аналитический	2.50	-
750	401823.89	2155519.23	Аналитический	2.50	-
751	401843.20	2155517.04	Аналитический	2.50	-
752	401843.40	2155535.92	Картометрический	5.00	-
753	401872.24	2155539.89	Аналитический	0.30	-
754	402016.69	2155538.80	Картометрический	5.00	-
755	402161.13	2155545.48	Аналитический	0.30	-
756	402287.05	2155535.55	Аналитический	2.50	-
757	402286.04	2155528.62	Аналитический	2.50	-
758	402326.23	2155522.17	Аналитический	2.50	-
759	402328.91	2155526.08	Аналитический	2.50	-
760	402330.64	2155528.79	Аналитический	2.50	-
761	402333.05	2155533.11	Аналитический	2.50	-
762	402335.77	2155531.84	Аналитический	2.50	-
763	402333.21	2155527.24	Аналитический	2.50	-
764	402331.41	2155524.41	Аналитический	2.50	-
765	402329.53	2155521.64	Аналитический	2.50	-
766	402365.22	2155515.92	Аналитический	2.50	-
767	402365.74	2155519.04	Аналитический	2.50	-
768	402423.30	2155506.44	Аналитический	2.50	-
769	402543.83	2155551.40	Картометрический	5.00	-
770	402708.49	2155551.94	Аналитический	2.50	-
771	402847.28	2155551.95	Аналитический	2.50	-
772	402870.06	2155478.46	Аналитический	2.50	-
773	402884.25	2155479.20	Аналитический	2.50	-
774	402905.23	2155480.30	Аналитический	0.50	-
775	402914.54	2155404.27	Аналитический	0.50	-
776	402924.48	2155335.04	Картометрический	5.00	-
777	402926.28	2155290.15	Аналитический	0.50	-
778	402937.82	2155230.68	Аналитический	0.50	-
779	402944.59	2155181.23	Аналитический	0.50	-
780	402956.90	2155057.28	Аналитический	0.50	-
781	402948.50	2155046.86	Аналитический	0.50	-
782	402951.26	2155043.86	Аналитический	0.50	-
783	402965.58	2155047.22	Картометрический	5.00	-
784	402965.58	2155047.21	Аналитический	0.50	-
785	403010.26	2154600.65	Аналитический	0.50	-
786	403043.87	2154273.37	Аналитический	0.50	-
787	403064.38	2154002.05	Аналитический	0.50	-
788	403071.13	2153926.62	Аналитический	0.50	-
789	403065.65	2153934.72	Аналитический	0.50	-
790	403070.56	2153880.81	Аналитический	0.50	-
791	403070.89	2153873.13	Аналитический	0.50	-
792	403069.40	2153866.74	Аналитический	0.50	-
793	403066.86	2153861.98	Аналитический	0.50	-
794	403068.81	2153845.60	Аналитический	0.50	-

1	2	3	4	5	6
795	403071.92	2153846.50	Аналитический	0.50	-
796	403074.37	2153841.24	Аналитический	0.50	-
797	403078.44	2153800.69	Аналитический	0.50	-
798	403083.12	2153761.00	Аналитический	0.50	-
799	403087.31	2153719.94	Аналитический	0.50	-
800	403091.49	2153679.68	Аналитический	0.50	-
801	403095.68	2153639.22	Аналитический	0.50	-
802	403099.97	2153597.92	Аналитический	0.50	-
803	403114.92	2153439.68	Аналитический	0.50	-
804	403116.12	2153426.48	Аналитический	0.50	-
805	403123.10	2153351.21	Аналитический	0.50	-
806	403128.50	2153296.02	Аналитический	0.50	-
807	403132.32	2153258.03	Аналитический	0.50	-
808	403136.14	2153220.05	Аналитический	0.50	-
809	403139.96	2153182.06	Аналитический	0.50	-
810	403143.77	2153144.08	Аналитический	0.50	-
811	403147.59	2153106.09	Аналитический	0.50	-
812	403151.41	2153068.10	Аналитический	0.50	-
813	403155.23	2153030.12	Аналитический	0.50	-
814	403159.05	2152992.13	Аналитический	0.50	-
815	403166.46	2152933.45	Аналитический	0.50	-
816	403170.46	2152867.93	Аналитический	0.50	-
817	403175.91	2152808.54	Аналитический	0.50	-
818	403181.86	2152743.72	Аналитический	0.50	-
819	403187.46	2152686.49	Аналитический	0.50	-
820	403193.44	2152625.35	Аналитический	0.50	-
821	403198.90	2152569.41	Аналитический	0.50	-
822	403205.01	2152506.97	Аналитический	0.50	-
823	403210.33	2152454.64	Аналитический	0.50	-
824	403215.98	2152398.96	Аналитический	0.50	-
825	403221.31	2152346.51	Аналитический	0.50	-
826	403226.95	2152290.95	Аналитический	0.50	-
827	403232.33	2152232.46	Аналитический	0.50	-
828	403237.71	2152173.98	Аналитический	0.50	-
829	403243.09	2152115.49	Аналитический	0.50	-
830	403248.47	2152057.00	Аналитический	0.50	-
831	403251.53	2152011.98	Аналитический	0.50	-
832	403252.43	2151988.91	Аналитический	0.50	-
833	403251.38	2151968.77	Аналитический	0.50	-
834	403248.38	2151943.39	Аналитический	0.50	-
835	403235.82	2151887.18	Аналитический	0.50	-
836	403223.26	2151830.97	Аналитический	0.50	-
837	403214.10	2151790.94	Аналитический	0.50	-
838	403204.94	2151750.91	Аналитический	0.50	-
839	403192.69	2151706.70	Аналитический	0.50	-
840	403180.43	2151662.49	Аналитический	0.50	-
841	403168.17	2151618.27	Аналитический	0.50	-
842	403155.92	2151574.06	Аналитический	0.50	-

1	2	3	4	5	6
843	403146.02	2151525.31	Аналитический	0.50	-
844	403133.97	2151473.07	Аналитический	0.50	-
845	403126.43	2151442.46	Аналитический	0.50	-
846	403118.61	2151411.85	Аналитический	0.50	-
847	403112.03	2151381.23	Аналитический	0.50	-
848	403109.70	2151347.18	Аналитический	0.50	-
849	403110.48	2151327.56	Аналитический	0.50	-
850	403112.53	2151300.96	Аналитический	0.50	-
851	403118.48	2151270.89	Аналитический	0.50	-
852	403126.48	2151235.08	Аналитический	0.50	-
853	403134.48	2151199.26	Аналитический	0.50	-
854	403142.48	2151163.45	Аналитический	0.50	-
855	403150.48	2151127.64	Аналитический	0.50	-
856	403158.49	2151091.82	Аналитический	0.50	-
857	403166.49	2151056.01	Аналитический	0.50	-
858	403174.49	2151020.19	Аналитический	0.50	-
859	403182.49	2150984.38	Аналитический	0.50	-
860	403194.86	2150931.02	Аналитический	0.50	-
861	403207.24	2150877.67	Аналитический	0.50	-
862	403219.61	2150824.31	Аналитический	0.50	-
863	403231.99	2150770.96	Аналитический	0.50	-
864	403233.58	2150763.05	Аналитический	0.50	-
865	403226.52	2150761.42	Аналитический	0.50	-
866	403229.12	2150748.41	Аналитический	0.50	-
867	403235.05	2150747.49	Аналитический	0.50	-
868	403236.40	2150745.93	Аналитический	0.50	-
869	403239.28	2150734.97	Аналитический	0.50	-
870	403242.24	2150723.75	Аналитический	0.50	-
871	403251.05	2150685.09	Аналитический	0.50	-
872	403259.86	2150646.42	Аналитический	0.50	-
873	403268.67	2150607.76	Аналитический	0.50	-
874	403277.48	2150569.10	Аналитический	0.50	-
875	403286.29	2150530.43	Аналитический	0.50	-
876	403295.10	2150491.77	Аналитический	0.50	-
877	403303.92	2150453.10	Аналитический	0.50	-
878	403312.73	2150414.44	Аналитический	0.50	-
879	403321.48	2150373.80	Аналитический	0.50	-
880	403330.23	2150333.17	Аналитический	0.50	-
881	403338.98	2150292.53	Аналитический	0.50	-
882	403347.73	2150251.89	Аналитический	0.50	-
883	403356.48	2150211.26	Аналитический	0.50	-
884	403365.23	2150170.62	Аналитический	0.50	-
885	403373.99	2150129.98	Аналитический	0.50	-
886	403382.74	2150089.35	Аналитический	0.50	-
887	403390.94	2150053.78	Аналитический	0.50	-
888	403399.14	2150018.22	Аналитический	0.50	-
889	403407.54	2149981.82	Аналитический	0.50	-
890	403415.55	2149947.10	Аналитический	0.50	-

1	2	3	4	5	6
891	403423.75	2149911.54	Аналитический	0.50	-
892	403431.96	2149875.98	Аналитический	0.50	-
893	403440.16	2149840.42	Аналитический	0.50	-
894	403448.36	2149804.86	Аналитический	0.50	-
895	403454.25	2149773.27	Аналитический	0.50	-
896	403451.22	2149770.83	Аналитический	0.50	-
897	403444.75	2149767.95	Аналитический	0.50	-
898	403447.03	2149757.54	Аналитический	0.50	-
899	403448.98	2149757.16	Аналитический	0.50	-
900	403454.27	2149754.67	Аналитический	0.50	-
901	403457.83	2149747.65	Аналитический	0.50	-
902	403470.39	2149690.81	Аналитический	0.50	-
903	403482.95	2149633.98	Аналитический	0.50	-
904	403495.51	2149577.15	Аналитический	0.50	-
905	403508.07	2149520.31	Аналитический	0.50	-
906	403515.97	2149484.33	Аналитический	0.50	-
907	403523.87	2149448.35	Аналитический	0.50	-
908	403530.12	2149422.00	Аналитический	0.50	-
909	403538.77	2149386.30	Аналитический	0.50	-
910	403546.86	2149359.38	Аналитический	0.50	-
911	403557.07	2149336.20	Аналитический	0.50	-
912	403566.44	2149319.47	Аналитический	0.50	-
913	403586.27	2149300.96	Аналитический	0.50	-
914	403603.66	2149287.15	Аналитический	0.50	-
441	403620.07	2149279.98	Аналитический	0.50	-
915	399835.98	2146113.80	Аналитический	0.50	-
916	399853.70	2146119.89	Аналитический	0.50	-
917	399854.16	2146123.09	Аналитический	0.50	-
918	399857.09	2146126.57	Аналитический	0.50	-
919	399863.66	2146130.42	Аналитический	0.50	-
920	399895.54	2146151.17	Аналитический	0.50	-
921	399925.96	2146175.41	Аналитический	0.50	-
922	399965.55	2146207.68	Аналитический	0.50	-
923	400005.20	2146239.60	Аналитический	0.50	-
924	400044.09	2146271.17	Аналитический	0.50	-
925	400062.96	2146285.81	Аналитический	0.50	-
926	400084.27	2146297.43	Аналитический	0.50	-
927	400108.77	2146302.48	Аналитический	0.50	-
928	400145.12	2146307.54	Аналитический	0.50	-
929	400215.88	2146316.56	Аналитический	0.50	-
930	400269.32	2146322.82	Аналитический	0.50	-
931	400321.92	2146330.59	Аналитический	0.50	-
932	400361.55	2146338.12	Аналитический	0.50	-
933	400397.73	2146345.34	Аналитический	0.50	-
934	400423.97	2146350.87	Аналитический	0.50	-
935	400460.70	2146359.47	Аналитический	0.50	-
936	400608.98	2146401.67	Аналитический	0.50	-

1	2	3	4	5	6
937	400648.54	2146419.10	Аналитический	0.50	-
938	400682.24	2146442.12	Аналитический	0.50	-
939	400729.94	2146481.93	Аналитический	0.50	-
940	400761.38	2146504.60	Аналитический	0.50	-
941	400883.76	2146591.12	Аналитический	0.50	-
942	400920.00	2146618.09	Аналитический	0.50	-
943	400953.60	2146644.79	Аналитический	0.50	-
944	400984.68	2146674.24	Аналитический	0.50	-
945	401003.28	2146692.86	Аналитический	0.50	-
946	401027.23	2146720.59	Аналитический	0.50	-
947	401055.02	2146759.76	Аналитический	0.50	-
948	401076.01	2146797.80	Аналитический	0.50	-
949	401095.88	2146843.38	Аналитический	0.50	-
950	401112.68	2146886.88	Аналитический	0.50	-
951	401131.93	2146943.65	Аналитический	0.50	-
952	401145.00	2146988.97	Аналитический	0.50	-
953	401158.07	2147034.30	Аналитический	0.50	-
954	401184.21	2147124.94	Аналитический	0.50	-
955	401193.40	2147149.98	Аналитический	0.50	-
956	401203.45	2147158.65	Аналитический	0.50	-
957	401212.50	2147160.23	Аналитический	0.50	-
958	401262.02	2147155.21	Аналитический	0.50	-
959	401295.38	2147149.93	Аналитический	0.50	-
960	401296.60	2147146.20	Аналитический	0.50	-
961	401294.38	2147142.07	Аналитический	0.50	-
962	401317.18	2147134.98	Аналитический	0.50	-
963	401329.21	2147145.07	Аналитический	0.50	-
964	401340.10	2147152.89	Аналитический	0.50	-
965	401373.46	2147174.21	Аналитический	0.50	-
966	401390.75	2147185.13	Аналитический	0.50	-
967	401455.17	2147223.17	Аналитический	0.50	-
968	401462.97	2147226.75	Аналитический	0.50	-
969	401465.57	2147225.09	Аналитический	0.50	-
970	401466.98	2147220.36	Аналитический	0.50	-
971	401480.56	2147227.91	Аналитический	0.50	-
972	401482.18	2147235.47	Аналитический	0.50	-
973	401484.41	2147238.82	Аналитический	0.50	-
974	401542.93	2147271.93	Аналитический	0.50	-
975	401582.62	2147294.38	Аналитический	0.50	-
976	401688.16	2147354.08	Аналитический	0.50	-
977	401714.18	2147370.82	Аналитический	0.50	-
978	401720.17	2147374.30	Аналитический	0.50	-
979	401723.69	2147373.39	Аналитический	0.50	-
980	401725.49	2147369.77	Аналитический	0.50	-
981	401741.79	2147377.84	Аналитический	0.50	-
982	401743.71	2147388.47	Аналитический	0.50	-
983	401749.08	2147393.96	Аналитический	0.50	-
984	401763.20	2147399.95	Аналитический	0.50	-

1	2	3	4	5	6
985	401793.29	2147413.69	Аналитический	0.50	-
986	401868.85	2147449.34	Аналитический	0.50	-
987	401931.89	2147478.57	Аналитический	0.50	-
988	402014.72	2147519.93	Аналитический	0.50	-
989	402065.97	2147542.87	Аналитический	0.50	-
990	402115.31	2147562.96	Аналитический	0.50	-
991	402147.64	2147578.34	Аналитический	0.50	-
992	402178.27	2147595.24	Аналитический	0.50	-
993	402183.34	2147599.90	Аналитический	0.50	-
994	402189.61	2147606.26	Аналитический	0.50	-
995	402192.55	2147608.10	Аналитический	0.50	-
996	402207.01	2147612.18	Аналитический	0.50	-
997	402216.09	2147635.49	Аналитический	0.50	-
998	402210.30	2147637.32	Аналитический	0.50	-
999	402208.88	2147639.36	Аналитический	0.50	-
1000	402215.38	2147647.96	Аналитический	0.50	-
1001	402240.27	2147689.08	Аналитический	0.50	-
1002	402265.16	2147730.21	Аналитический	0.50	-
1003	402277.71	2147753.96	Аналитический	0.50	-
1004	402282.72	2147760.20	Аналитический	0.50	-
1005	402303.97	2147795.49	Аналитический	0.50	-
1006	402308.87	2147803.30	Аналитический	0.50	-
1007	402311.22	2147805.19	Аналитический	0.50	-
1008	402315.04	2147808.05	Аналитический	0.50	-
1009	402332.03	2147831.35	Аналитический	0.50	-
1010	402335.74	2147842.32	Аналитический	0.50	-
1011	402339.20	2147864.23	Аналитический	0.50	-
1012	402339.70	2147867.64	Аналитический	0.50	-
1013	402418.90	2147855.58	Аналитический	0.30	-
1014	402517.16	2147835.16	Аналитический	0.30	-
1015	402617.42	2147820.31	Аналитический	0.30	-
1016	402712.59	2147815.98	Картометрический	5.00	-
1017	402713.90	2147834.79	Картометрический	5.00	-
1018	402714.48	2147842.22	Картометрический	5.00	-
1019	402716.79	2147871.82	Картометрический	5.00	-
1020	402624.74	2147875.59	Аналитический	0.30	-
1021	402528.73	2147890.93	Аналитический	0.30	-
1022	402431.72	2147912.04	Аналитический	0.30	-
1023	402368.37	2147929.57	Аналитический	0.30	-
1024	402236.10	2147958.26	Аналитический	0.30	-
1025	401781.10	2148054.69	Аналитический	0.30	-
1026	401453.00	2148121.77	Аналитический	0.30	-
1027	401023.53	2148215.33	Аналитический	0.30	-
1028	400965.55	2148228.04	Аналитический	0.30	-
1029	400915.08	2148240.17	Аналитический	0.30	-
1030	400573.49	2148311.57	Аналитический	0.30	-
1031	400112.18	2148404.01	Аналитический	0.30	-
1032	399886.38	2148448.27	Аналитический	0.30	-

1	2	3	4	5	6
1033	399397.09	2148548.50	Аналитический	0.30	-
1034	398937.46	2148646.23	Аналитический	0.30	-
1035	398712.36	2148694.91	Аналитический	0.30	-
1036	398222.94	2148796.82	Аналитический	0.30	-
1037	397778.58	2148888.06	Аналитический	0.10	-
1038	397761.05	2148901.69	Аналитический	0.10	-
1039	397687.40	2148916.40	Аналитический	0.10	-
1040	397422.46	2148973.35	Аналитический	0.10	-
1041	397151.84	2149019.44	Аналитический	0.10	-
1042	396972.22	2149067.71	Аналитический	0.10	-
1043	395856.48	2149287.45	Аналитический	0.10	-
1044	395855.53	2149293.34	Аналитический	0.30	-
1045	395399.52	2149385.04	Аналитический	0.30	-
1046	395394.46	2149417.62	Аналитический	0.30	-
1047	395383.17	2149442.03	Аналитический	0.30	-
1048	395340.53	2149430.02	Аналитический	0.30	-
1049	395320.86	2149400.74	Аналитический	0.30	-
1050	395306.74	2149403.52	Аналитический	0.30	-
1051	395304.17	2149390.09	Аналитический	0.10	-
1052	395086.74	2149434.08	Аналитический	0.30	-
1053	394694.17	2149510.63	Аналитический	0.30	-
1054	394302.06	2149589.71	Аналитический	0.30	-
1055	394206.01	2149609.08	Аналитический	0.30	-
1056	394157.47	2149617.28	Аналитический	0.30	-
1057	394105.67	2149627.73	Аналитический	0.30	-
1058	393964.14	2149657.08	Аналитический	0.30	-
1059	393614.74	2149725.47	Аналитический	0.30	-
1060	393339.14	2149780.19	Аналитический	0.30	-
1061	393328.01	2149782.43	Аналитический	0.30	-
1062	393363.84	2149743.02	Аналитический	0.30	-
1063	393369.15	2149737.18	Аналитический	0.30	-
1064	393404.23	2149698.59	Аналитический	0.30	-
1065	393599.54	2149659.11	Аналитический	0.30	-
1066	393949.78	2149590.88	Аналитический	0.30	-
1067	394089.40	2149559.08	Аналитический	0.30	-
1068	394112.31	2149554.37	Аналитический	0.30	-
1069	394179.71	2149539.08	Аналитический	0.30	-
1070	394287.42	2149516.88	Аналитический	0.30	-
1071	394438.53	2149483.22	Аналитический	0.30	-
1072	394436.38	2149471.89	Аналитический	0.30	-
1073	394432.63	2149470.76	Аналитический	0.10	-
1074	394462.75	2149460.31	Картометрический	5.00	-
1075	395759.20	2149192.16	Аналитический	0.10	-
1076	395719.70	2148978.31	Аналитический	0.10	-
1077	395735.90	2148975.02	Аналитический	0.10	-
1078	395774.67	2149184.88	Аналитический	0.10	-
1079	396183.91	2149100.23	Аналитический	0.10	-
1080	396474.86	2149043.46	Аналитический	0.10	-

1	2	3	4	5	6
1081	396473.01	2149034.92	Аналитический	0.10	-
1082	396482.79	2149032.80	Аналитический	0.10	-
1083	396484.68	2149041.54	Аналитический	0.10	-
1084	396600.82	2149018.88	Аналитический	0.10	-
1085	396561.27	2148790.96	Аналитический	0.10	-
1086	396563.39	2148790.63	Аналитический	0.10	-
1087	396565.85	2148806.63	Аналитический	0.10	-
1088	396579.72	2148803.82	Аналитический	0.10	-
1089	396600.12	2148924.05	Аналитический	0.10	-
1090	396611.14	2148922.44	Аналитический	0.10	-
1091	396622.79	2149015.89	Аналитический	0.10	-
1092	396963.50	2148946.07	Аналитический	0.10	-
1093	397414.63	2148853.64	Аналитический	0.10	-
1094	397728.84	2148789.26	Аналитический	0.10	-
1095	397689.75	2148593.61	Аналитический	0.10	-
1096	397706.32	2148592.33	Аналитический	0.10	-
1097	397745.03	2148785.95	Аналитический	0.10	-
1098	398105.88	2148712.11	Аналитический	0.10	-
1099	398507.94	2148629.84	Аналитический	0.10	-
1100	398549.48	2148628.96	Аналитический	0.10	-
1101	398610.96	2148625.18	Картометрический	5.00	-
1102	398694.32	2148607.83	Аналитический	0.30	-
1103	398918.79	2148559.29	Аналитический	0.30	-
1104	398921.30	2148571.02	Аналитический	0.30	-
1105	399381.11	2148473.25	Аналитический	0.30	-
1106	399871.37	2148372.83	Аналитический	0.30	-
1107	399949.84	2148357.26	Аналитический	0.30	-
1108	400097.55	2148331.02	Аналитический	0.30	-
1109	400558.55	2148239.50	Аналитический	0.30	-
1110	400901.12	2148167.63	Аналитический	0.30	-
1111	400952.49	2148158.22	Аналитический	0.30	-
1112	401008.31	2148145.98	Аналитический	0.30	-
1113	401007.46	2148142.07	Аналитический	0.30	-
1114	401437.77	2148048.34	Аналитический	0.30	-
1115	401694.22	2147995.91	Аналитический	0.30	-
1116	401766.45	2147980.25	Аналитический	0.30	-
1117	402221.65	2147889.82	Аналитический	0.30	-
1118	402318.97	2147870.84	Аналитический	0.50	-
1119	402319.12	2147867.00	Аналитический	0.50	-
1120	402317.91	2147859.87	Аналитический	0.50	-
1121	402317.58	2147858.84	Аналитический	0.10	-
1122	402315.36	2147851.85	Аналитический	0.10	-
1123	402309.05	2147836.88	Аналитический	0.10	-
1124	402295.16	2147816.94	Аналитический	0.10	-
1125	402290.32	2147808.85	Аналитический	0.10	-
1126	402278.05	2147788.30	Аналитический	0.50	-
1127	402256.76	2147752.65	Аналитический	0.50	-
1128	402225.10	2147702.60	Аналитический	0.50	-

1	2	3	4	5	6
1129	402193.24	2147652.24	Аналитический	0.50	-
1130	402180.31	2147631.62	Аналитический	0.50	-
1131	402169.63	2147618.73	Аналитический	0.50	-
1132	402157.53	2147608.47	Аналитический	0.50	-
1133	402144.55	2147601.62	Аналитический	0.50	-
1134	402102.54	2147581.91	Аналитический	0.50	-
1135	402059.94	2147562.46	Аналитический	0.50	-
1136	402012.86	2147539.91	Аналитический	0.50	-
1137	402008.62	2147538.00	Аналитический	0.50	-
1138	402002.76	2147542.58	Аналитический	0.50	-
1139	401991.88	2147537.28	Аналитический	0.50	-
1140	401994.83	2147531.73	Аналитический	0.50	-
1141	401983.38	2147527.62	Аналитический	0.50	-
1142	401924.47	2147501.44	Аналитический	0.50	-
1143	401865.46	2147473.23	Аналитический	0.50	-
1144	401802.34	2147443.05	Аналитический	0.50	-
1145	401765.61	2147425.23	Аналитический	0.50	-
1146	401724.86	2147403.18	Аналитический	0.50	-
1147	401689.70	2147382.56	Аналитический	0.50	-
1148	401678.34	2147375.28	Аналитический	0.50	-
1149	401624.23	2147343.54	Аналитический	0.50	-
1150	401571.08	2147312.37	Аналитический	0.50	-
1151	401518.95	2147281.79	Аналитический	0.50	-
1152	401463.83	2147249.46	Аналитический	0.50	-
1153	401431.07	2147230.75	Аналитический	0.10	-
1154	401414.29	2147221.17	Аналитический	0.10	-
1155	401390.90	2147206.71	Аналитический	0.10	-
1156	401363.03	2147189.49	Аналитический	0.10	-
1157	401336.19	2147174.53	Аналитический	0.10	-
1158	401326.21	2147169.70	Аналитический	0.10	-
1159	401316.78	2147167.29	Аналитический	0.10	-
1160	401301.42	2147167.75	Аналитический	0.10	-
1161	401263.96	2147173.14	Аналитический	0.10	-
1162	401214.49	2147180.78	Аналитический	0.10	-
1163	401175.48	2147187.12	Аналитический	0.10	-
1164	401172.07	2147173.29	Аналитический	0.50	-
1165	401176.81	2147169.26	Аналитический	0.50	-
1166	401178.01	2147165.18	Аналитический	0.50	-
1167	401174.41	2147155.79	Аналитический	0.50	-
1168	401165.62	2147132.91	Аналитический	0.50	-
1169	401150.62	2147086.59	Аналитический	0.50	-
1170	401135.61	2147040.27	Аналитический	0.50	-
1171	401120.61	2146993.95	Аналитический	0.50	-
1172	401105.60	2146947.64	Аналитический	0.50	-
1173	401087.86	2146895.11	Аналитический	0.50	-
1174	401069.84	2146848.98	Аналитический	0.50	-
1175	401051.66	2146809.08	Аналитический	0.50	-
1176	401031.94	2146771.28	Аналитический	0.50	-

1	2	3	4	5	6
1177	401010.13	2146736.10	Аналитический	0.50	-
1178	400973.01	2146692.87	Аналитический	0.50	-
1179	400939.04	2146659.47	Аналитический	0.50	-
1180	400908.58	2146635.51	Аналитический	0.50	-
1181	400871.15	2146607.65	Аналитический	0.50	-
1182	400814.62	2146569.48	Аналитический	0.30	-
1183	400798.46	2146557.62	Аналитический	0.20	-
1184	400748.52	2146523.25	Аналитический	0.20	-
1185	400716.93	2146502.24	Аналитический	0.20	-
1186	400664.72	2146463.11	Аналитический	0.20	-
1187	400637.63	2146443.96	Аналитический	0.20	-
1188	400601.66	2146424.47	Аналитический	0.20	-
1189	400565.45	2146414.08	Аналитический	0.20	-
1190	400529.23	2146403.68	Аналитический	0.20	-
1191	400493.02	2146393.29	Аналитический	0.20	-
1192	400456.81	2146382.89	Аналитический	0.20	-
1193	400423.62	2146375.00	Аналитический	0.20	-
1194	400395.11	2146368.94	Аналитический	0.20	-
1195	400356.60	2146360.91	Аналитический	0.20	-
1196	400321.12	2146354.31	Аналитический	0.20	-
1197	400266.53	2146345.90	Аналитический	0.20	-
1198	400212.53	2146337.92	Аналитический	0.20	-
1199	400177.26	2146333.22	Аналитический	0.20	-
1200	400141.73	2146328.48	Аналитический	0.20	-
1201	400101.10	2146322.30	Аналитический	0.20	-
1202	400077.17	2146315.32	Аналитический	0.20	-
1203	400052.73	2146302.46	Аналитический	0.20	-
1204	400031.49	2146286.42	Аналитический	0.20	-
1205	399994.69	2146255.91	Аналитический	0.20	-
1206	399954.45	2146222.38	Аналитический	0.20	-
1207	399914.22	2146188.84	Аналитический	0.20	-
1208	399887.84	2146169.45	Аналитический	0.20	-
1209	399840.23	2146140.23	Аналитический	0.20	-
1210	399828.00	2146134.50	Аналитический	0.20	-
1211	399832.79	2146115.21	Аналитический	0.50	-
915	399835.98	2146113.80	Аналитический	0.50	-

3. Сведения о характерных точках части (частей) границы объекта

Обозначение характерных точек части границы	Координаты, м		Метод определения координат характерной точки	Средняя квадратическая погрешность положения характерной точки (Mt), м	Описание обозначения точки на местности (при наличии)
	X	Y			
1	2	3	4	5	6
Часть №					
-	-	-	-	-	-

Раздел 3

Сведения о местоположении измененных (уточненных) границ объекта							
1. Система координат: -							
2. Сведения о характерных точках границ объекта							
Обозначение характерных точек границ	Существующие координаты, м		Измененные (уточненные) координаты, м		Метод определения координат характерной точки	Средняя квадратическая погрешность положения характерной точки (Mt), м	Описание обозначения точки на местности (при наличии)
	X	Y	X	Y			
1	2	3	4	5	6	7	8
-	-	-	-	-	-	-	-
3.Сведения о характерных точках части (частей) границы объекта							
Часть №							
-	-	-	-	-	-	-	-

Раздел 4

План границ объекта

Схема расположения листов плана границ объекта

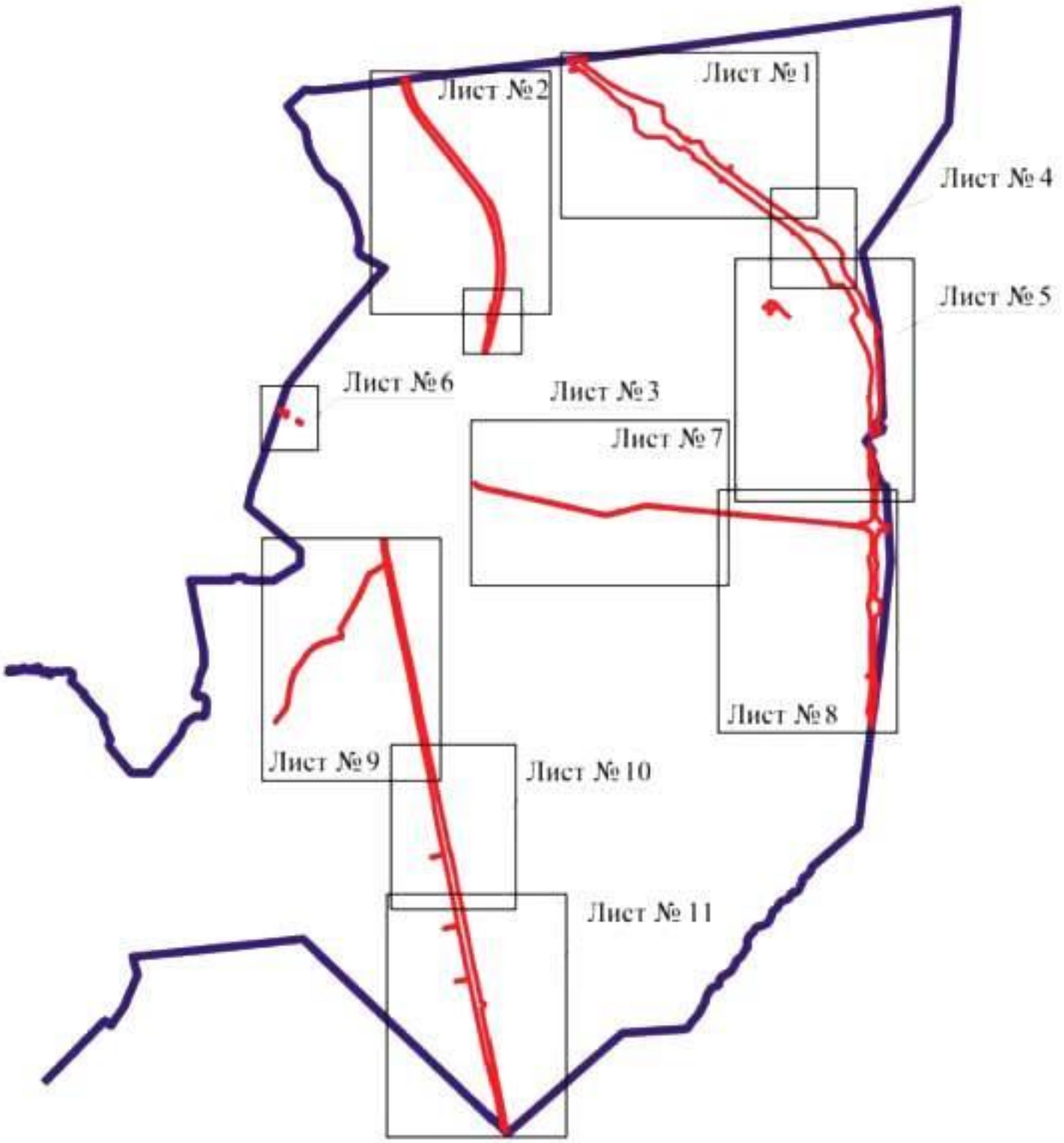

Масштаб 1:100000

Используемые условные знаки и обозначения:

границы территориальной зоны

границы муниципального образования

Лист № 1 — область и номер листа плана границ объекта

Заместитель руководителя БУВО «Нормативно-проектный центр»

Подпись _____ А.В. Ромашов Дата « 23 » ноября 2020 г.

Место для оттиска печати (при наличии) лица, составившего описание местоположения границ объекта

План границ объекта

Лист № 3

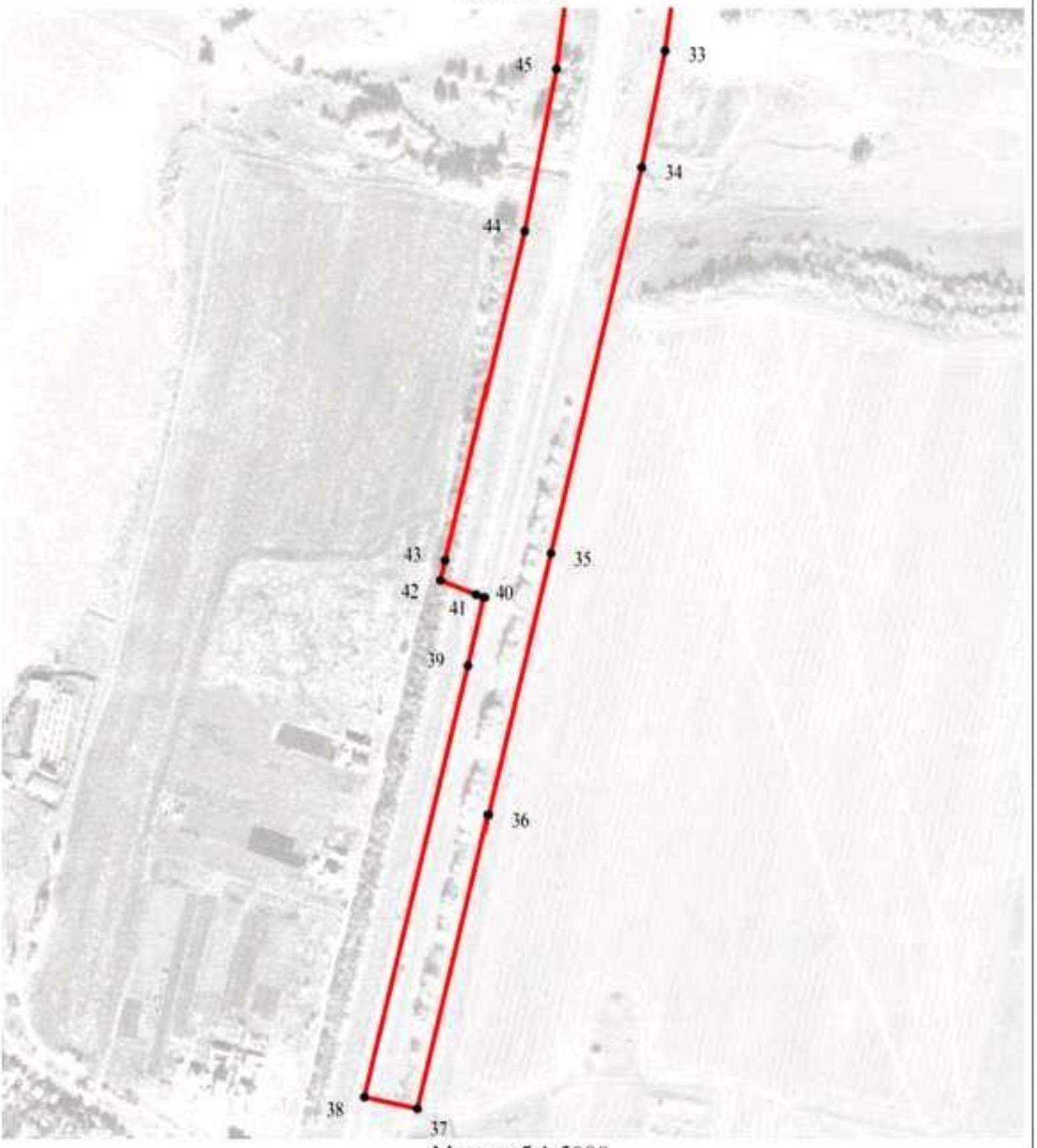

Масштаб 1:5000

Используемые условные знаки и обозначения:

границы территориальной зоны

• 40 характерная точка границ территориальной зоны

Заместитель руководителя БУВО «Нормативно-проектный центр»

Подпись _____ А.В. Романов Дата « 23 » ноября 2020 г.

Место для оттиска печати (при наличии) лица, составившего описание местоположения границ объекта

План границ объекта

Лист № 4

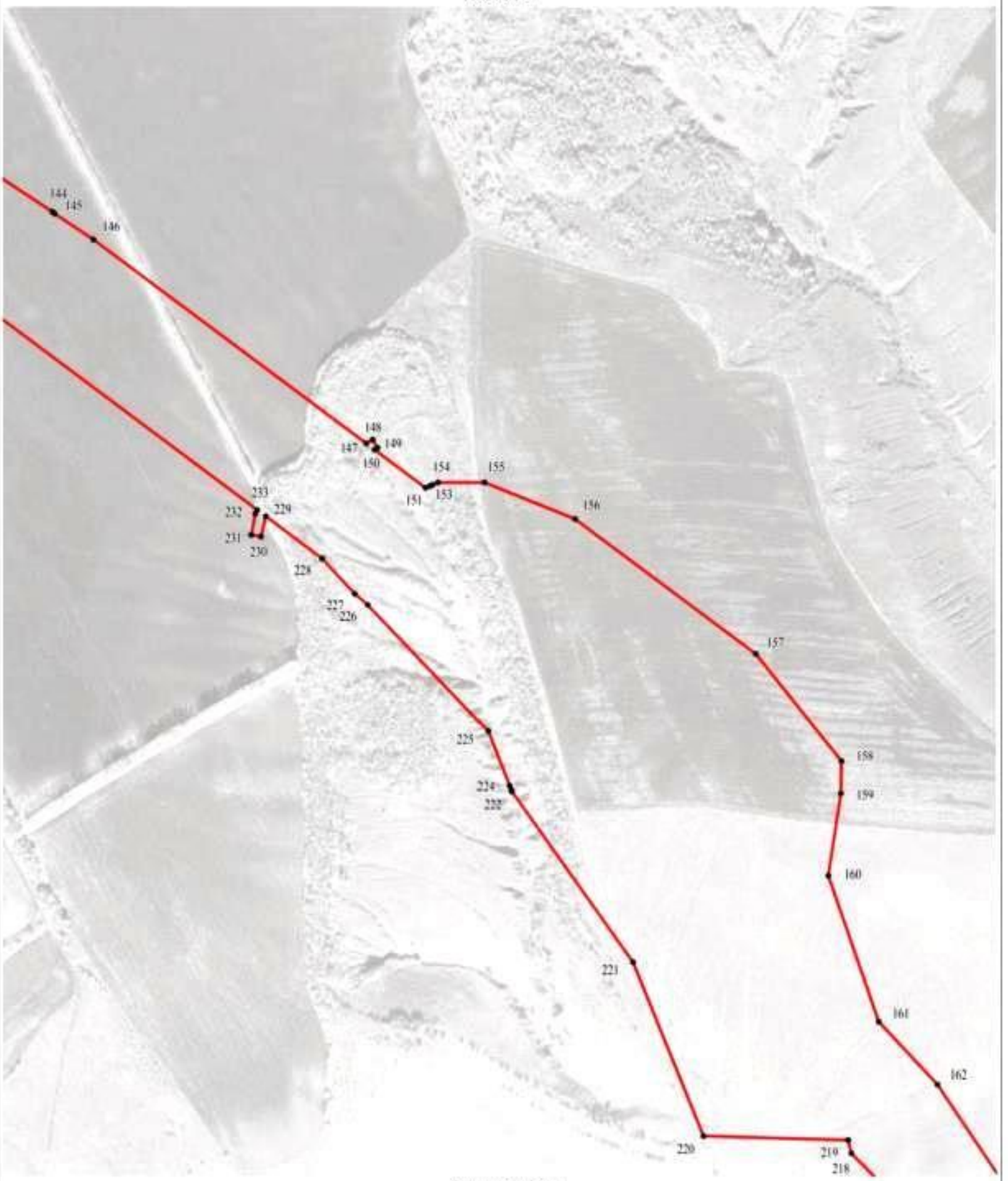

Масштаб 1:5000

Используемые условные знаки и обозначения:

границы территориальной зоны

220 характерная точка границ территориальной зоны

Заместитель руководителя БУВО «Нормативно-проектный центр»

Подпись _____ А.В. Романов Дата « 23 » ноября 2020 г.

Место для оттиска печати (при наличии) лица, составившего описание местоположения границ объекта

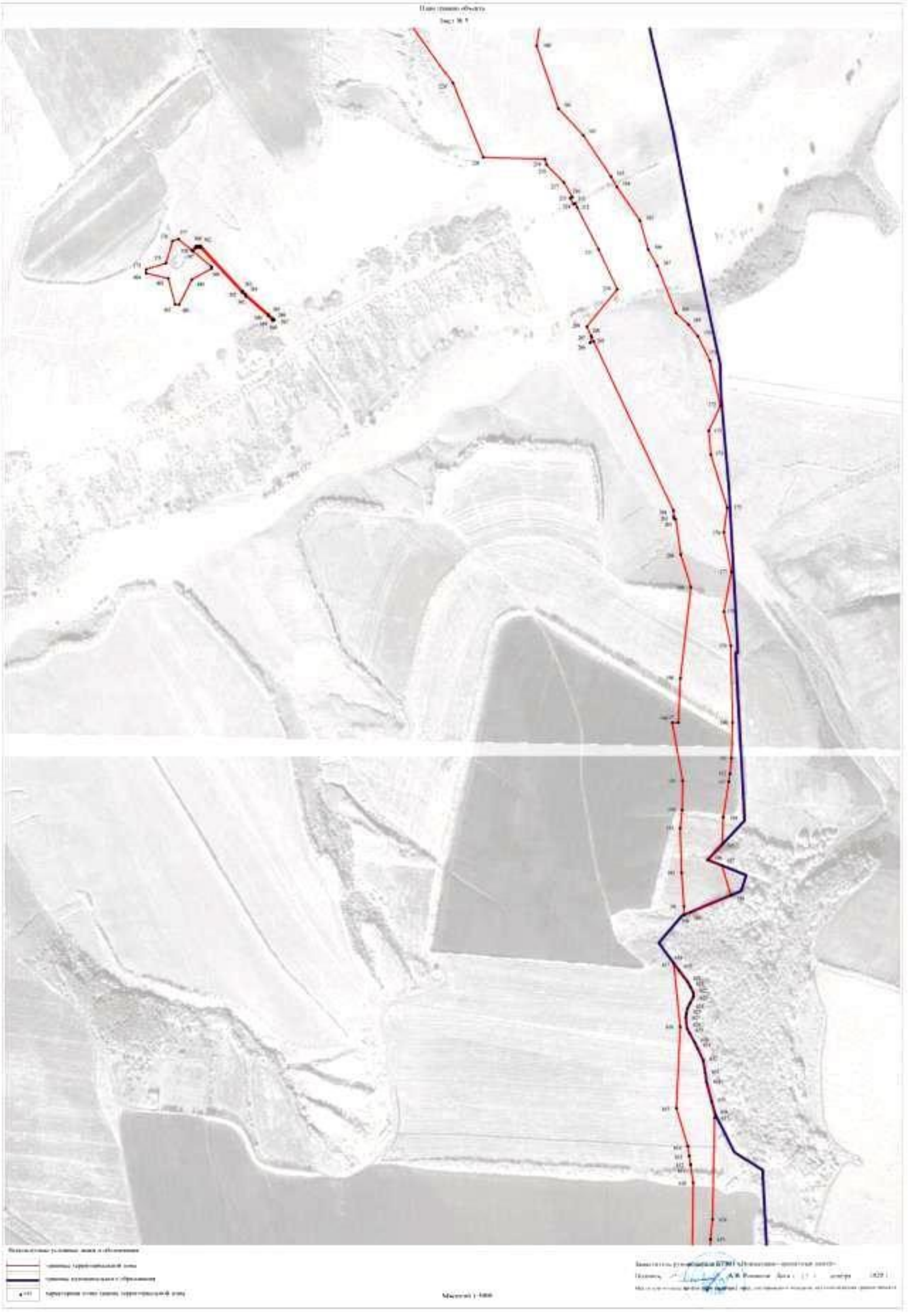

План границ объекта

Лист № 6

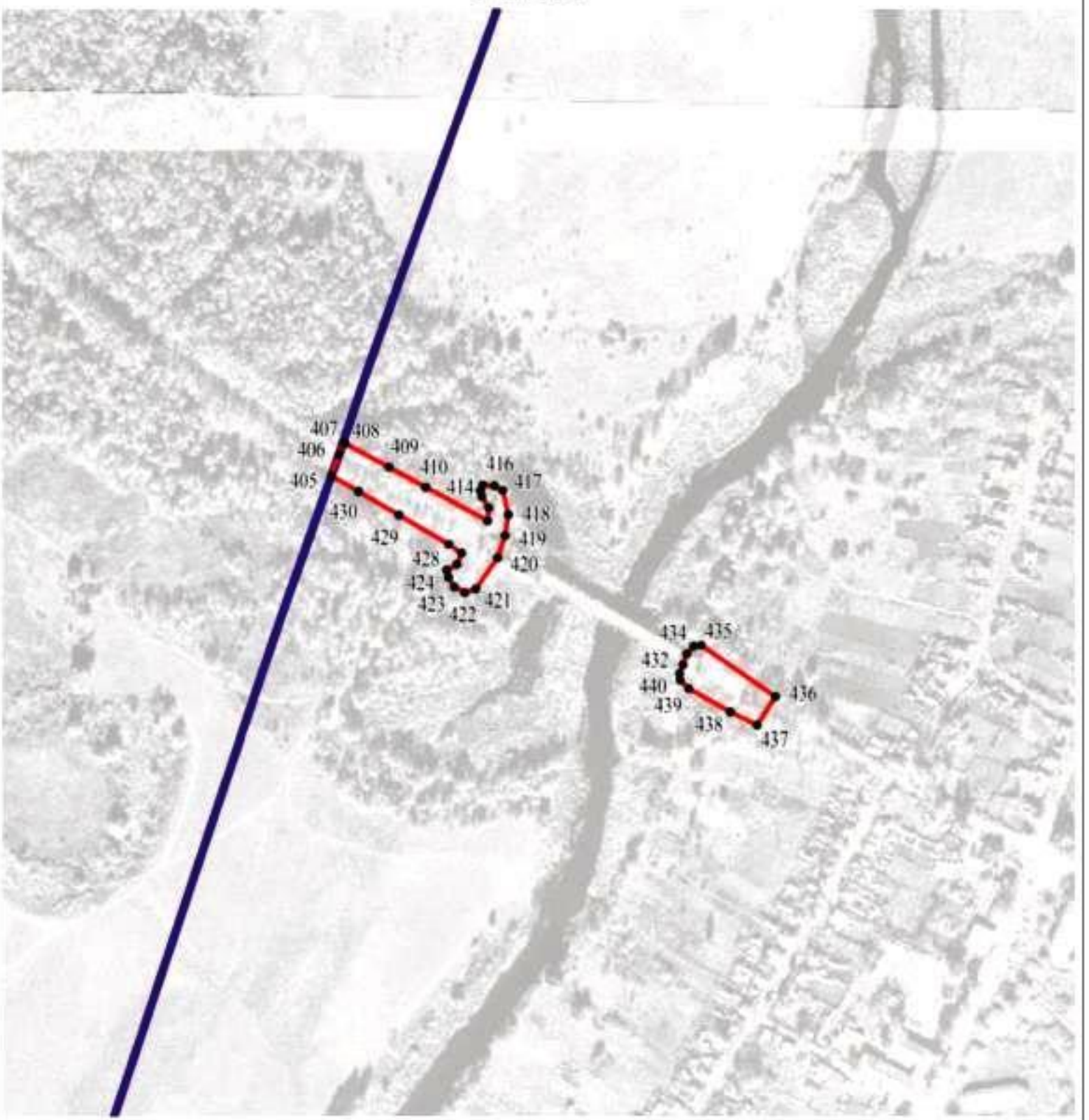

Масштаб 1:5000

Используемые условные знаки и обозначения:

границы территориальной зоны

границы муниципального образования

• 440 характерная точка границ территориальной зоны

Заместитель руководителя БУВО «Нормативно-проектный центр»

Подпись _____ А.В. Ромашов Дата « 23 » ноября 2020 г.

Место для оттиска печати (при наличии) лица, составившего описание местоположения границ объекта

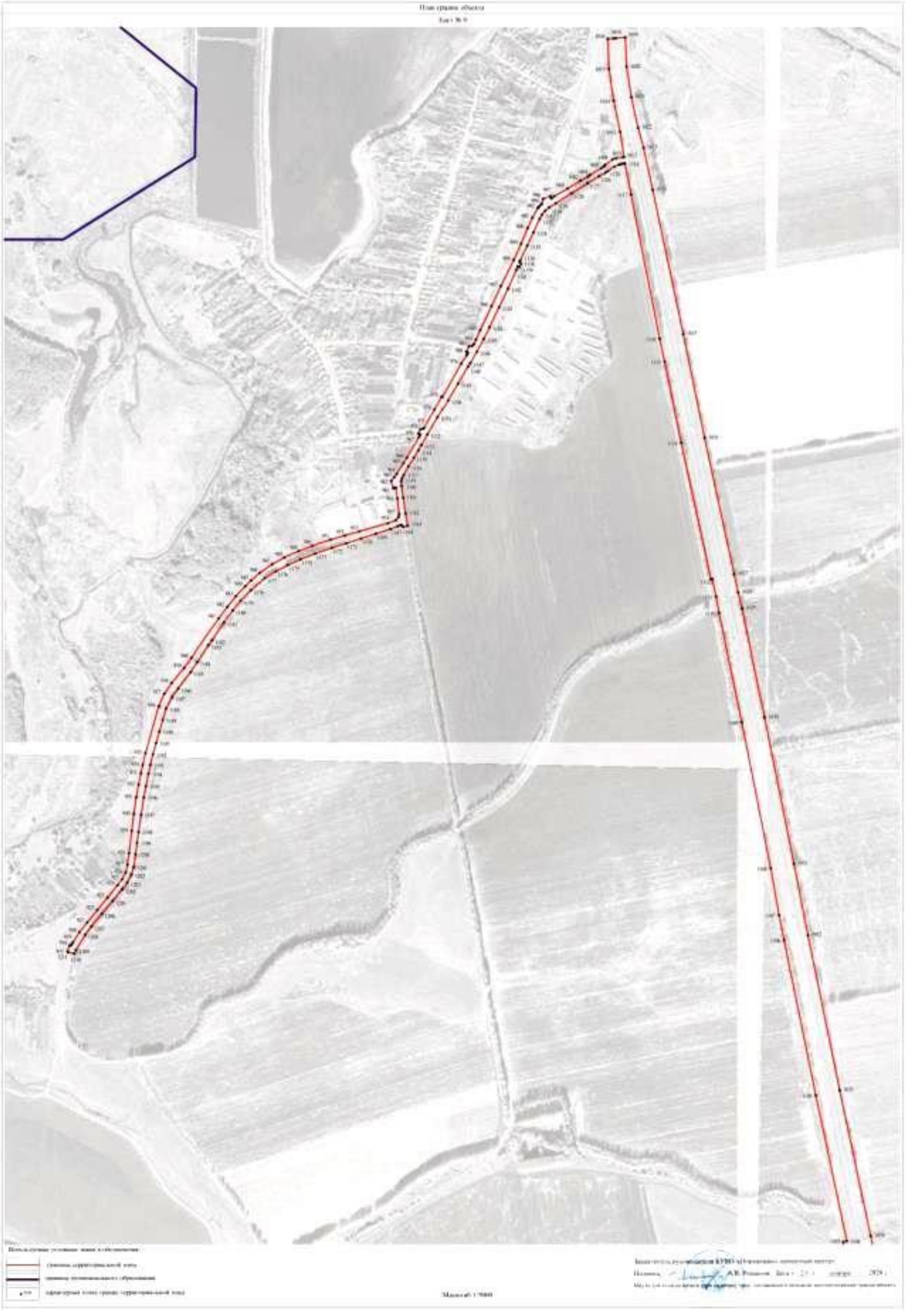

План границ объекта

Лист № 10

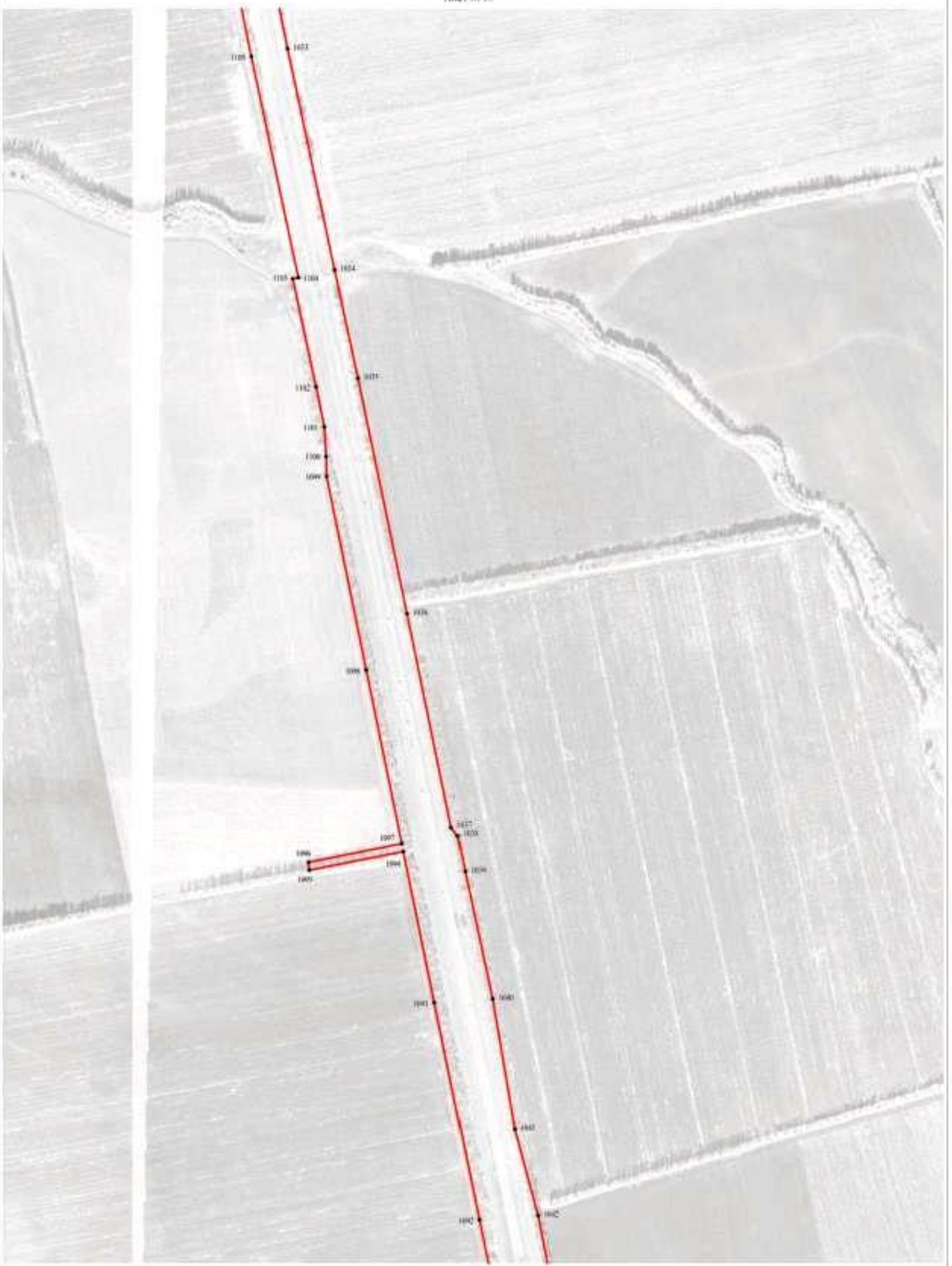

Используемые условные знаки и обозначения

границы территориальной зоны

1040 характерная точка границ территориальной зоны

Масштаб 1:5000

Заместитель руководителя БУВО «Информационно-проектный центр»

Подпись А.В. Романов Дата «21» ноября 2020 г.

Место для оттиска печати (при наличии) лица, составившего описание местоположения границ объекта

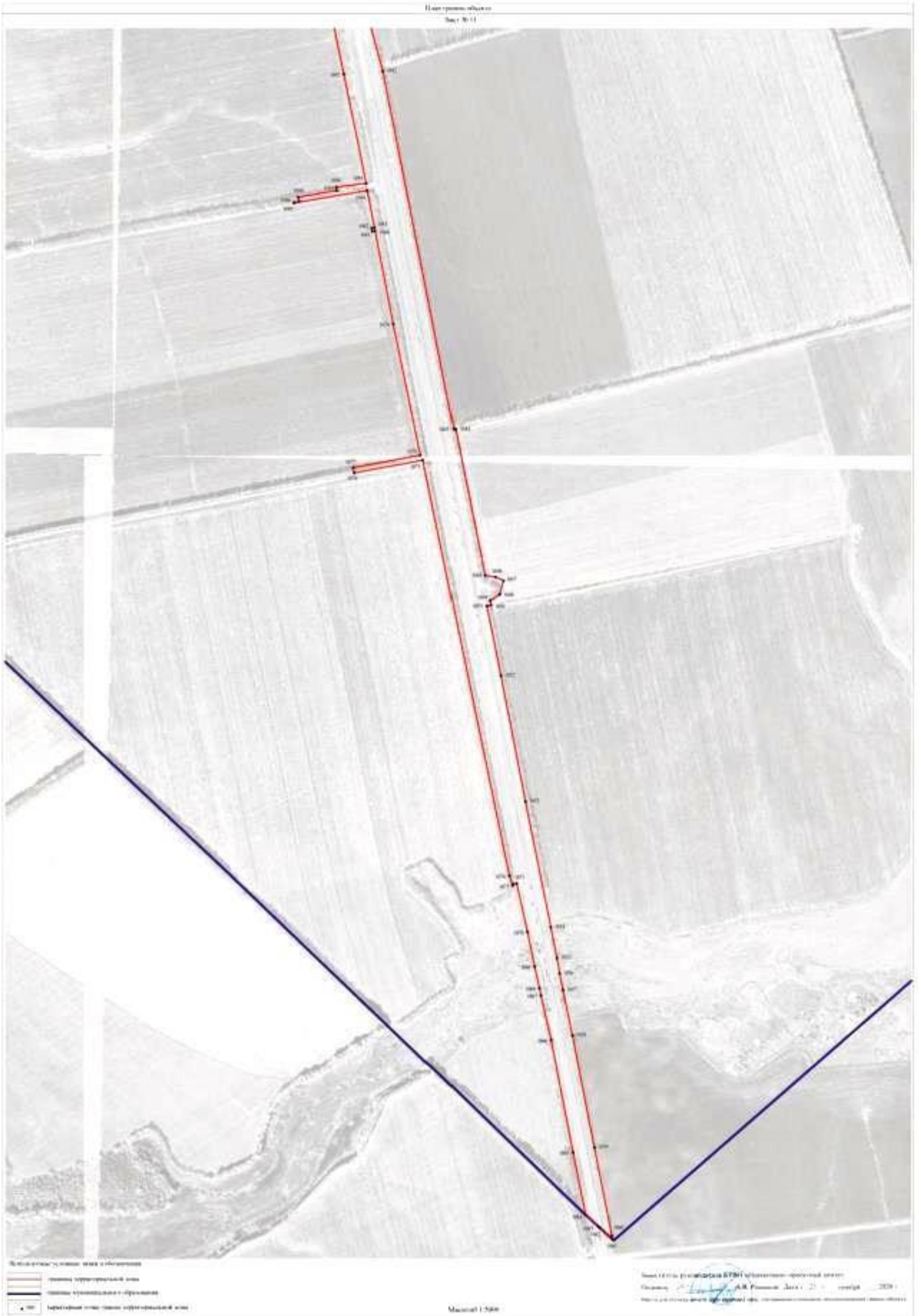

ОПИСАНИЕ МЕСТОПОЛОЖЕНИЯ ГРАНИЦ

Зона сельскохозяйственного производства за границами населенных пунктов - СХ2

(наименование объекта, местоположение границ которого описано
(далее - объект)

Раздел 1

Сведения об объекте		
№ п/п	Характеристики объекта	Описание характеристик
1	2	3
1	Местоположение объекта	Воронежская область, Павловский муниципальный район, Лосевское сельское поселение
2	Площадь объекта ± величина погрешности определения площади (Р ± Дельта Р)	132345+/-6366 м²
3	Иные характеристики объекта	-

Раздел 2

Сведения о местоположении границ объекта					
1. Система координат: МСК - 36, зона 2					
2. Сведения о характерных точках границ объекта					
Обозначение характерных точек границ	Координаты, м		Метод определения координат характерной точки	Средняя квадратическая погрешность положения характерной точки (Mt), м	Описание обозначения точки на местности (при наличии)
	X	Y			
1	2	3	4	5	6
1	403624.07	2149325.83	Аналитический	0.30	-
2	403804.58	2149360.74	Картометрический	5.00	-
3	403817.14	2149388.92	Картометрический	5.00	-
4	403840.01	2149406.41	Картометрический	5.00	-
5	403858.33	2149436.06	Аналитический	0.30	-
6	403826.50	2149578.76	Аналитический	0.30	-
7	403578.74	2149553.81	Аналитический	0.30	-
8	403554.63	2149551.38	Аналитический	0.30	-
9	403578.77	2149448.53	Картометрический	5.00	-
10	403558.40	2149442.27	Аналитический	0.50	-
11	403562.95	2149425.32	Аналитический	0.50	-
12	403556.35	2149422.04	Аналитический	0.50	-
13	403555.13	2149420.20	Аналитический	0.50	-
14	403553.60	2149413.58	Аналитический	0.50	-
15	403558.22	2149393.61	Аналитический	0.50	-
16	403569.74	2149365.93	Аналитический	0.50	-
17	403585.83	2149333.64	Аналитический	0.50	-
1	403624.07	2149325.83	Аналитический	0.30	-
18	402923.89	2150971.28	Аналитический	0.20	-
19	402999.20	2151036.59	Аналитический	0.20	-
20	402873.03	2151191.44	Аналитический	0.20	-
21	402796.65	2151126.89	Картометрический	5.00	-
18	402923.89	2150971.28	Аналитический	0.20	-
22	402633.11	2147935.15	Аналитический	0.30	-
23	402698.47	2147971.72	Аналитический	0.30	-
24	402709.57	2147995.75	Аналитический	0.30	-
25	402655.18	2148074.73	Аналитический	0.30	-
26	402617.35	2148050.59	Аналитический	0.30	-
27	402579.22	2148024.47	Аналитический	0.30	-
28	402595.75	2147998.19	Аналитический	0.30	-
22	402633.11	2147935.15	Аналитический	0.30	-
29	402288.18	2147663.67	Аналитический	0.30	-
30	402454.13	2147714.71	Аналитический	0.30	-

1	2	3	4	5	6
31	402456.48	2147717.21	Аналитический	0.30	-
32	402457.14	2147719.82	Аналитический	0.30	-
33	402432.34	2147798.37	Аналитический	0.30	-
34	402447.27	2147804.38	Аналитический	0.30	-
35	402443.97	2147815.92	Аналитический	0.30	-
36	402445.80	2147816.44	Аналитический	0.30	-
37	402438.92	2147840.51	Аналитический	0.30	-
38	402365.28	2147819.04	Аналитический	0.30	-
39	402324.76	2147808.71	Аналитический	0.30	-
40	402316.72	2147806.66	Аналитический	0.30	-
41	402311.22	2147805.19	Аналитический	0.50	-
42	402308.87	2147803.30	Аналитический	0.50	-
43	402303.97	2147795.49	Аналитический	0.50	-
44	402282.72	2147760.20	Аналитический	0.50	-
45	402277.71	2147753.96	Аналитический	0.50	-
46	402267.37	2147734.39	Картометрический	5.00	-
47	402268.39	2147729.79	Аналитический	0.30	-
48	402273.38	2147709.51	Аналитический	0.30	-
49	402276.29	2147699.55	Аналитический	0.30	-
29	402288.18	2147663.67	Аналитический	0.30	-
50	400426.34	2147313.86	Аналитический	0.20	-
51	400452.80	2147464.90	Аналитический	0.20	-
52	400365.78	2147478.98	Аналитический	0.20	-
53	400338.80	2147449.04	Аналитический	0.20	-
54	400288.46	2147386.64	Аналитический	0.20	-
55	400262.95	2147342.48	Аналитический	0.20	-
50	400426.34	2147313.86	Аналитический	0.20	-

3. Сведения о характерных точках части (частей) границы объекта

Обозначение характерных точек части границы	Координаты, м		Метод определения координат характерной точки	Средняя квадратическая погрешность положения характерной точки (Mt), м	Описание обозначения точки на местности (при наличии)
	X	Y			
1	2	3	4	5	6
Часть №					
-	-	-	-	-	-

Раздел 3

Сведения о местоположении измененных (уточненных) границ объекта							
1. Система координат: -							
2. Сведения о характерных точках границ объекта							
Обозначение характерных точек границ	Существующие координаты, м		Измененные (уточненные) координаты, м		Метод определения координат характерной точки	Средняя квадратическая погрешность положения характерной точки (Mt), м	Описание обозначения точки на местности (при наличии)
	X	Y	X	Y			
1	2	3	4	5	6	7	8
-	-	-	-	-	-	-	-
3.Сведения о характерных точках части (частей) границы объекта							
Часть №							
-	-	-	-	-	-	-	-

Раздел 4

План границ объекта

Схема расположения листов плана границ объекта

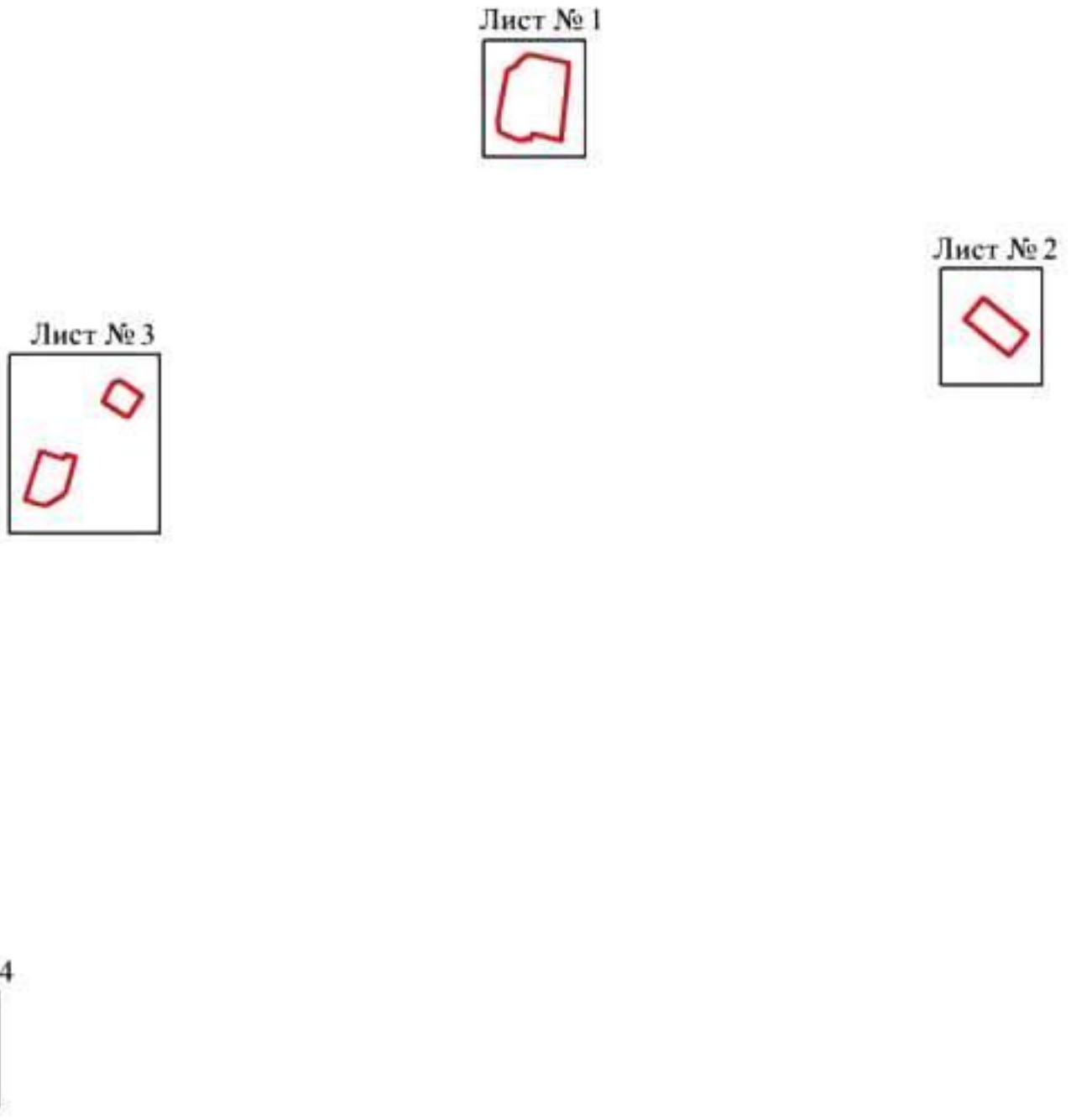

Масштаб 1:25000

Используемые условные знаки и обозначения:

границы территориальной зоны

Лист № 1 — область и номер листа плана границ объекта

Заместитель руководителя БУВО «Нормативно-проектный центр»

Подпись _____ А.В. Ромашов Дата « 23 » ноября 2020 г.

Место для оттиска печати (при наличии) лица, составившего описание местоположения границ объекта

План границ объекта

Лист № 1

Масштаб 1:2000

Используемые условные знаки и обозначения:

границы территориальной зоны

• 1 характерная точка границ территориальной зоны

Заместитель руководителя БУВО «Нормативно-проектный центр»

Подпись _____ А.В. Ромашов Дата « 23 » ноября 2020 г.

Место для оттиска печати (при наличии) лица, составившего описание местоположения границ объекта

План границ объекта

Лист № 2



Масштаб 1:2000

Используемые условные знаки и обозначения:

границы территориальной зоны

• 20 характерная точка границ территориальной зоны

Заместитель руководителя БУВО «Нормативно-проектный центр»

Подпись _____ А.В. Романов Дата « 23 » ноября 2020 г.

Место для оттиска печати (при наличии) лица, составившего описание местоположения границ объекта

План границ объекта

Лист № 3

Масштаб 1:2000

Используемые условные знаки и обозначения:

границы территориальной зоны

30 характерная точка границ территориальной зоны

Заместитель руководителя БУВО «Нормативно-проектный центр»

Подпись _____ А.В. Романов Дата « 23 » ноября 2020 г.

Место для оттиска печати (при наличии) лица, составившего описание местоположения границ объекта

План границ объекта

Лист № 4

Масштаб 1:2000

Используемые условные знаки и обозначения:

границы территориальной зоны

• 50 характерная точка границ территориальной зоны

Заместитель руководителя БУВО «Нормативно-проектный центр»

Подпись _____ А.В. Романов Дата « 23 » ноября 2020 г.

Место для оттиска печати (при наличии) лица, составившего описание местоположения границ объекта

ОПИСАНИЕ МЕСТОПОЛОЖЕНИЯ ГРАНИЦ

Зона обработки, утилизации, обезвреживания, размещения твердых коммунальных отходов за границами населенных пунктов - СН2

(наименование объекта, местоположение границ которого описано (далее - объект)

Раздел 1

Сведения об объекте		
№ п/п	Характеристики объекта	Описание характеристик
1	2	3
1	Местоположение объекта	Воронежская область, Павловский муниципальный район, Лосевское сельское поселение
2	Площадь объекта ± величина погрешности определения площади (Р ± Дельта Р)	20398+/-2499 м²
3	Иные характеристики объекта	-

Раздел 2

Сведения о местоположении границ объекта					
1. Система координат: МСК - 36, зона 2					
2. Сведения о характерных точках границ объекта					
Обозначение характерных точек границ	Координаты, м		Метод определения координат характерной точки	Средняя квадратическая погрешность положения характерной точки (Mt), м	Описание обозначения точки на местности (при наличии)
	X	Y			
1	2	3	4	5	6
1	401090.69	2146705.35	Аналитический	2.50	-
2	401244.38	2146744.30	Аналитический	2.50	-
3	401246.42	2146834.65	Аналитический	2.50	-
4	401109.81	2146851.37	Аналитический	2.50	-
5	401084.25	2146807.71	Аналитический	2.50	-
6	401082.66	2146805.00	Аналитический	2.50	-
7	401050.49	2146750.32	Аналитический	2.50	-
1	401090.69	2146705.35	Аналитический	2.50	-
3. Сведения о характерных точках части (частей) границы объекта					
Обозначение характерных точек части границы	Координаты, м		Метод определения координат характерной точки	Средняя квадратическая погрешность положения характерной точки (Mt), м	Описание обозначения точки на местности (при наличии)
	X	Y			
1	2	3	4	5	6
Часть №					
-	-	-	-	-	-

Раздел 3

Сведения о местоположении измененных (уточненных) границ объекта							
1. Система координат: -							
2. Сведения о характерных точках границ объекта							
Обозначение характерных точек границ	Существующие координаты, м		Измененные (уточненные) координаты, м		Метод определения координат характерной точки	Средняя квадратическая погрешность положения характерной точки (Mt), м	Описание обозначения точки на местности (при наличии)
	X	Y	X	Y			
1	2	3	4	5	6	7	8
-	-	-	-	-	-	-	-
3.Сведения о характерных точках части (частей) границы объекта							
Часть №							
-	-	-	-	-	-	-	-

Раздел 4

План границ объекта

Масштаб 1:2000

Используемые условные знаки и обозначения:

	границы территориальной зоны
• 1	характерная точка границ территориальной зоны

Заместитель руководителя БУВО «Нормативно-проектный центр»

Подпись А.В. Романов Дата « 23 » ноября 2020 г.

Место для оттиска печати (при наличии) лица, составившего описание местоположения границ объекта